



КОМИТЕТ ГОСУДАРСТВЕННОЙ ОХРАНЫ
ОБЪЕКТОВ КУЛЬТУРНОГО НАСЛЕДИЯ
ВОЛГОГРАДСКОЙ ОБЛАСТИ

ПРИКАЗ

27.03.2018

№ 32

Волгоград

Об установлении границ и режима использования территории объекта культурного наследия регионального значения "Ротонда", расположенного по адресу: г. Волгоград, Центральный район, наб. 62-й Армии

В соответствии со статьей 3.1, пунктом 2 статьи 33 Федерального закона от 25 июня 2002 г. № 73-ФЗ "Об объектах культурного наследия (памятниках истории и культуры) народов Российской Федерации", пунктом 8 требований к составлению проектов границ территорий объектов культурного наследия, утвержденных приказом Министерства культуры Российской Федерации от 04 июня 2015 г. № 1745, Положением о комитете государственной охраны объектов культурного наследия Волгоградской области, утвержденным постановлением Администрации Волгоградской области от 19 декабря 2016 г. № 697-п, приказываю:

1. Установить границы территории объекта культурного наследия регионального значения "Ротонда", расположенного по адресу: г. Волгоград, Центральный район, наб. 62-й Армии, согласно приложениям 1 - 3.

2. Установить режимы использования территории объекта культурного наследия регионального значения "Ротонда", расположенного по адресу: г. Волгоград, Центральный район, наб. 62-й Армии, согласно приложению 4.

3. Настоящий приказ вступает в силу со дня его подписания и подлежит официальному опубликованию.

Председатель комитета



А.В.Ломов

Приложение 1 к приказу
комитета государственной охраны
объектов культурного наследия
Волгоградской области
от 27.03.2018 № 32

Описание границ территории объекта культурного наследия
регионального значения "Ротонда", расположенного по адресу: г.
Волгоград, Центральный район, наб. 62-й Армии

Границы территории объекта культурного наследия регионального значения "Ротонда", расположенного по адресу: г. Волгоград, Центральный район, наб. 62-й Армии, устанавливаются согласно схеме границ территории объекта культурного наследия регионального значения "Ротонда", расположенного по адресу: г. Волгоград, Центральный район, наб. 62-й Армии (приложение 3 к настоящему приказу), по линиям, обозначенным цифрами:

- от точки 1 в направлении на юго-восток до точки 2 – 59,25 м;
- от точки 2 в направлении на юго-запад до точки 3 – 33,74 м;
- от точки 3 в направлении на северо-запад до т. 4 – 36,6 м;
- от точки 4 в направлении на северо-восток до точки 5 – 17,25 м;
- от точки 5 в направлении на северо-запад до точки 6 – 22,28 м;
- от точки 6 в направлении на северо-восток до точки 1 – 17,86 м.

Приложение 2 к приказу
комитета государственной охраны
объектов культурного наследия
Волгоградской области
от 27.03.2018 № 32

Перечень координат характерных точек границ территории объекта
культурного наследия регионального значения "Ротонда", расположенного
по адресу: г. Волгоград, Центральный район, наб. 62-й Армии

Система координат: местная

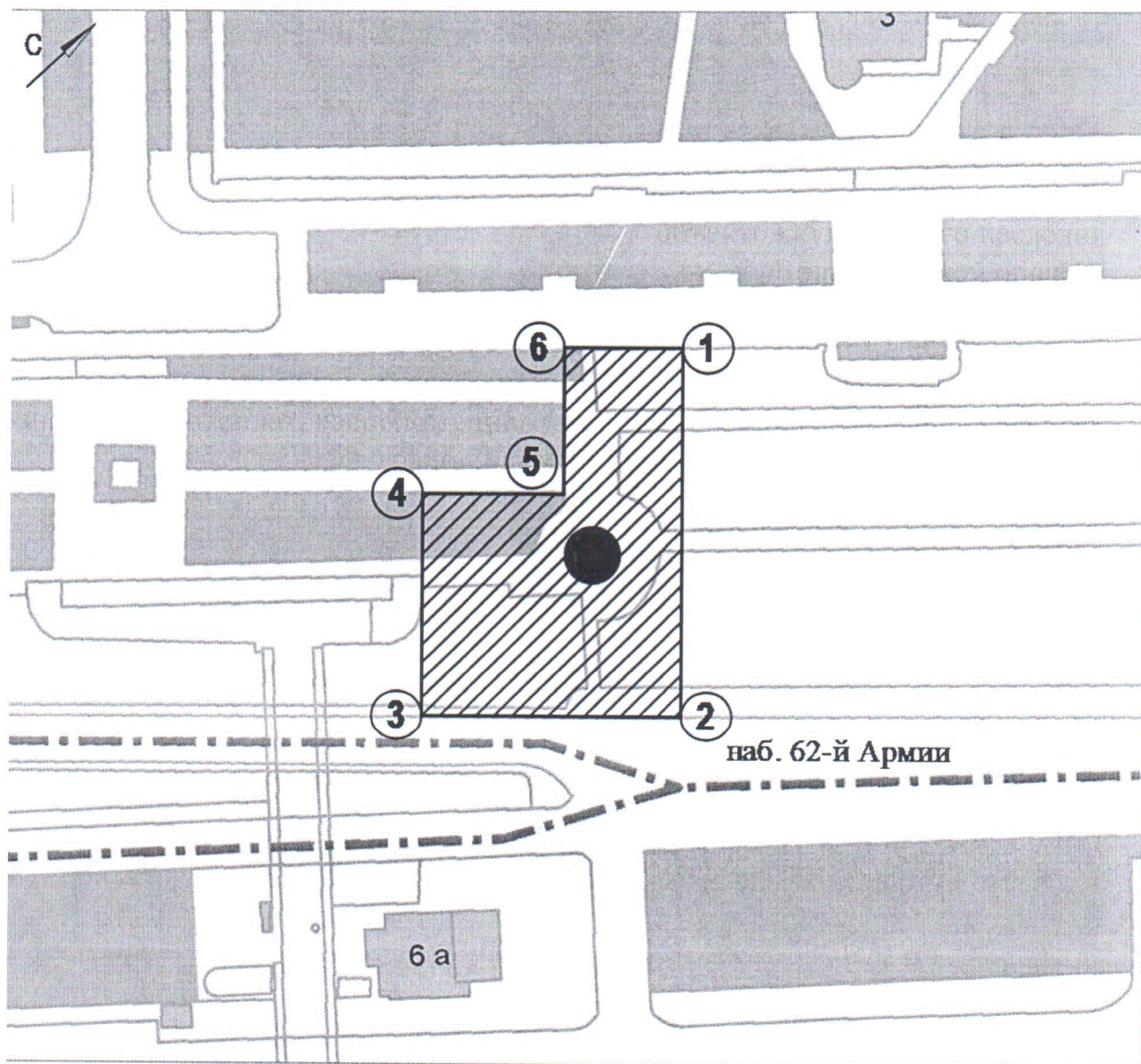
№ точки	X	Y
1	-810,2	602,44
2	-854,49	641,81
3	-877,25	616,91
4	-850,76	591,65
5	-838,75	604,03
6	-822,15	589,17

Система координат: Всемирная система геодезических
параметров Земли 1984 года WGS-84




№ точки	N	E
1	48° 42' 9,11"	44° 31' 6,94"
2	48° 42' 7,68"	44° 31' 8,86"
3	48° 42' 6,94"	44° 31' 7,64"
4	48° 42' 7,80"	44° 31' 6,41"
5	48° 42' 8,19"	44° 31' 7,01"
6	48° 42' 8,72"	44° 31' 6,29"

Приложение 3 к приказу
комитета государственной охраны
объектов культурного наследия
Волгоградской области
от 27.03.2018 № 32

Схема границ территории объекта культурного наследия регионального значения "Ротонда", расположенного по адресу: г. Волгоград, Центральный район, наб. 62-й Армии



Условные обозначения

-  - объект культурного наследия
-  - границы территории объекта культурного наследия
-  - поворотные точки границы территории

Приложение 4 к приказу
комитета государственной охраны
объектов культурного наследия
Волгоградской области
от 27.03.2018 № 32

Режим использования территории объекта культурного наследия регионального значения "Ротонда", расположенного по адресу: г. Волгоград, Центральный район, наб. 62-й Армии

В границах территории объекта культурного наследия регионального значения "Ротонда", расположенного по адресу: г. Волгоград, Центральный район, наб. 62-й Армии, запрещается строительство объектов капитального строительства и увеличение объемно-пространственных характеристик существующих объектов капитального строительства, а также проведение земляных, строительных, мелиоративных и иных работ, за исключением:

работ по сохранению объекта культурного наследия или его отдельных элементов, сохранению историко-градостроительной или природной среды объекта культурного наследия;

реконструкции сетей инженерно-технического обеспечения и автомобильных дорог, осуществляемой на основании проектов проведения таких работ, содержащих разделы об обеспечении сохранности объекта культурного наследия, получившие положительные заключения государственной историко-культурной экспертизы и согласованные органом исполнительной власти Волгоградской области, уполномоченным в сфере сохранения, использования, популяризации и государственной охраны объектов культурного наследия (далее - согласованный раздел об обеспечении сохранности);

прокладки подземных сетей инженерно-технического обеспечения на основании проектов проведения таких работ, содержащих согласованные разделы об обеспечении сохранности;

ремонта объектов капитального строительства, не отнесенных к объектам культурного наследия, и сетей инженерно-технического обеспечения;

работ по благоустройству территории объекта культурного наследия, которые осуществляются на основании проектов проведения таких работ, содержащих согласованные разделы об обеспечении сохранности;

мероприятий по музеефикации объекта культурного наследия, которые осуществляются на основании проектов проведения таких работ, содержащих согласованные разделы об обеспечении сохранности;

установки малых архитектурных форм, которая осуществляется на основании проектов проведения таких работ, содержащих согласованные разделы об обеспечении сохранности;

установки информационных надписей и обозначений на объекте культурного наследия;

размещения наружной рекламы, содержащей исключительно информацию о проводимых на объектах культурного наследия и их

территориях театрально-зрелищных, культурно-просветительных и зрелищно-развлекательных мероприятиях или исключительно информацию об указанных мероприятиях и одновременное упоминание об определенном лице как о спонсоре данного мероприятия, при условии, если такому упоминанию отведено не более чем десять процентов рекламной площади (пространства).