



КОМИТЕТ ГОСУДАРСТВЕННОЙ ОХРАНЫ
ОБЪЕКТОВ КУЛЬТУРНОГО НАСЛЕДИЯ
ВОЛГОГРАДСКОЙ ОБЛАСТИ

ПРИКАЗ

18.07.2018

№ 152

Волгоград

Об установлении границ и режима использования территории объекта культурного наследия регионального значения "Цирк (рынок)", расположенного по адресу: г. Волгоград, ул. Ополченская, 11 а

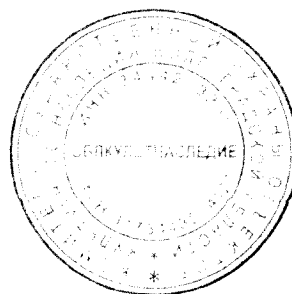
В соответствии со статьей 3.1, пунктом 2 статьи 33 Федерального закона от 25 июня 2002 г. № 73-ФЗ "Об объектах культурного наследия (памятниках истории и культуры) народов Российской Федерации", пунктом 8 требований к составлению проектов границ территорий объектов культурного наследия, утвержденных приказом Министерства культуры Российской Федерации от 04 июня 2015 г. № 1745, Положением о комитете государственной охраны объектов культурного наследия Волгоградской области, утвержденным постановлением Администрации Волгоградской области от 19 декабря 2016 г. № 697-п, приказываю:

1. Установить границы территории объекта культурного наследия регионального значения "Цирк (рынок)", расположенного по адресу: г. Волгоград, ул. Ополченская, 11 а, согласно приложениям 1-3.

2. Установить режимы использования территории объекта культурного наследия регионального значения "Цирк (рынок)", расположенного по адресу: г. Волгоград, ул. Ополченская, 11 а, согласно приложению 4.

3. Настоящий приказ вступает в силу со дня его подписания и подлежит официальному опубликованию.

Временно осуществляющий полномочия
председателя комитета



А.Н.Крылов

Приложение 1
к приказу комитета государственной
охраны объектов культурного наследия
Волгоградской области
от 18.07.2018 № 152

Описание границ территории объекта культурного наследия
регионального значения "Цирк (рынок)", расположенного по адресу:
г. Волгоград, ул. Ополченская, 11 а

Границы территории объекта культурного наследия регионального значения "Цирк (рынок)", расположенного по адресу: г. Волгоград, ул. Ополченская, 11 а¹, устанавливаются согласно схеме границ территории объекта культурного наследия регионального значения "Цирк (рынок)", расположенного по адресу: г. Волгоград, ул. Ополченская, 11 а (приложение 2 к настоящему приказу) по линиям, обозначенным цифрами:

от точки 1 (северо-восточный угол рынка) до точки 2 по красной линии застройки ул. Шурухина в юго-восточном направлении – 59,25 м;

от точки 2 до точки 3 в юго-западном направлении по территории рынка – 42,38 м;

от точки 3 до точки 4 в юго-западном направлении – 24,56 м;

от точки 4 до точки 5 в северо-западном направлении – 35,22 м;

от точки 5 до точки 6 в северо-западном направлении до красной линии застройки ул. Ополченской – 43,21 м;

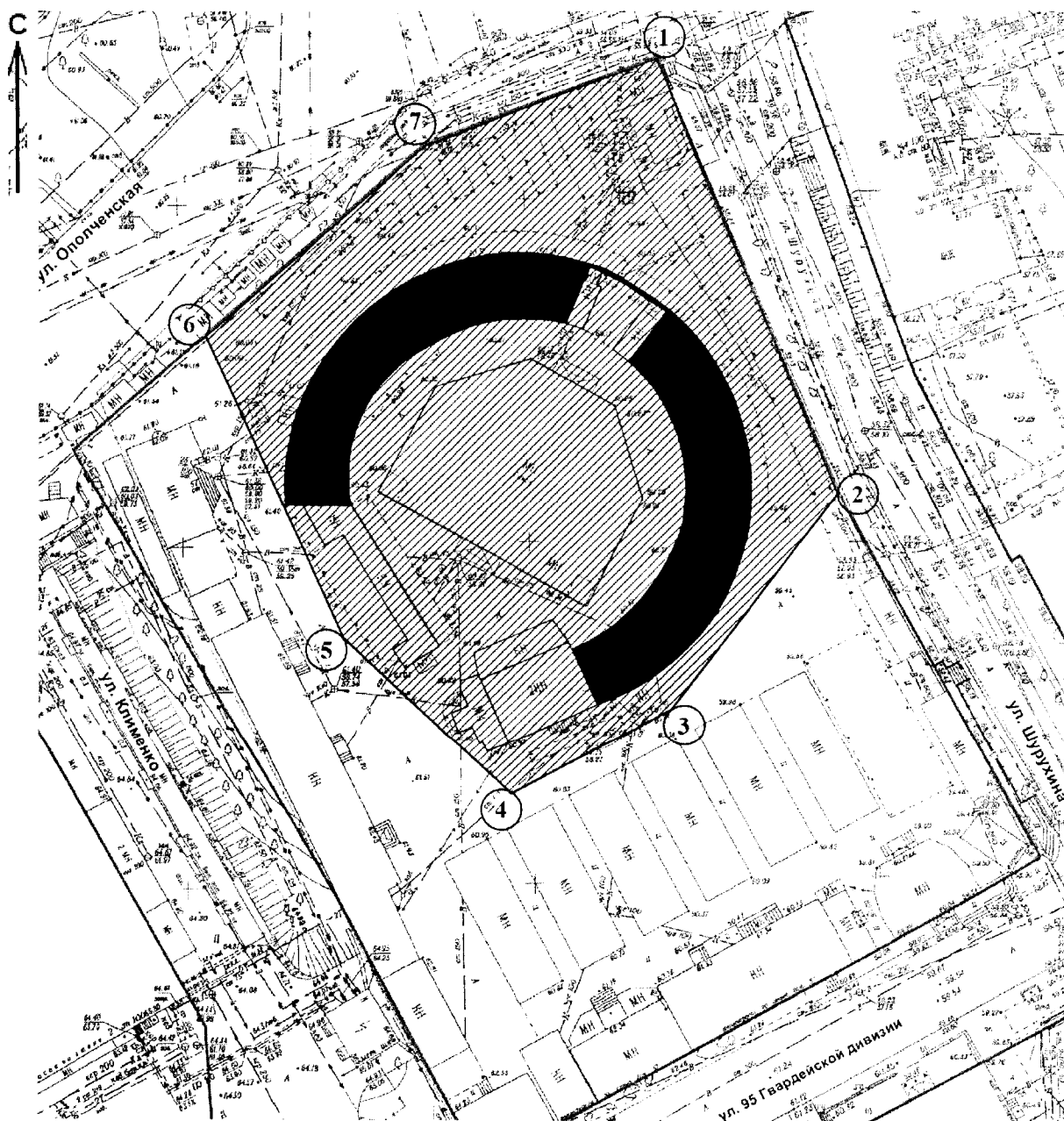
от точки 6 до точки 7 в северо-восточном направлении вдоль красной линии застройки – 45,77 м;

от точки 7 до точки 1 в северо-восточном направлении вдоль красной линии застройки до замыкания контура – 35,36 м.


¹ По постановлению Волгоградской областной Думы от 05.06.1997 № 62/706 "О постановке на государственную охрану памятников истории и культуры Волгоградской области" объект культурного наследия регионального значения "Цирк (рынок)" расположен по адресу: г. Волгоград, Тракторозаводский район, ул. Клименко, 12


Приложение 2
к приказу комитета государственной
охраны объектов культурного наследия
Волгоградской области
от 18.07.2018 № 152


Схема границ территории объекта культурного наследия регионального
значения "Цирк (рынок)", расположенного по адресу: г. Волгоград,
ул. Ополченская, 11 а



Условные обозначения:

 - объект культурного наследия "Цирк/рынок", г. Волгоград, ул. Ополченская, 11 а

 - территория объекта культурного наследия

 - поворотные точки границ территории

Приложение 3
к приказу комитета государственной
охраны объектов культурного наследия
Волгоградской области
от 18.07.2018 № 152

Перечень координат поворотных точек границ территории объекта
культурного наследия регионального значения "Цирк (рынок)",
расположенного по адресу: г. Волгоград, ул. Ополченская, 11 а

Система координат: г. Волгоград (местная)

Номер поворотной точки	X координата	Y координата
1	10069,45	6372,21
2	10013,57	6391,92
3	9976,05	6372,21
4	9965,18	6350,19
5	9987,18	6322,68
6	10026,69	6305,19
7	10057,69	6338,86

Система координат: WGS 84

Номер поворотной точки	N	E
1	48°48'1,21"C	44°35'49,71"B
2	48°47'59,40"C	44°35'50,67"B
3	48°47'58,18"C	44°35'49,71"B
4	48°47'57,83"C	44°35'48,63"B
5	48°47'58.55"C	44°35'47,28"B
6	48°47'59,82"C	44°35'46,42"B
7	48°48'0,83"C	44°35'48,08"B

Приложение 4
к приказу комитета государственной
охраны объектов культурного наследия
Волгоградской области
от 18.07.2018 № 152

Режим использования территории объекта культурного наследия регионального значения "Цирк (рынок)", расположенного по адресу: г. Волгоград, ул. Ополченская, 11 а

В границах территории объекта культурного наследия регионального значения "Цирк (рынок)", расположенного по адресу: г. Волгоград, ул. Ополченская, 11 а, запрещается строительство объектов капитального строительства и увеличение объемно-пространственных характеристик, существующих объектов капитального строительства, а также проведение земляных, строительных, мелиоративных и иных работ, за исключением:

работ по сохранению объектов культурного наследия или его отдельных элементов, сохранению историко-градостроительной или природной среды объекта культурного наследия;

сноса или демонтажа объектов капитального строительства, не являющихся объектами культурного наследия, которые осуществляются на основании проектов проведения таких работ, содержащих разделы об обеспечении сохранности объекта культурного наследия, получившие положительные заключения государственной историко-культурной экспертизы и согласованные органом исполнительной власти Волгоградской области, уполномоченным в сфере сохранения, использования, популяризации и государственной охраны объектов культурного наследия (далее - согласованный раздел об обеспечении сохранности);

прокладки подземных сетей инженерно-технического обеспечения на основании проектов проведения таких работ, содержащих согласованные разделы об обеспечении сохранности;

реконструкции сетей инженерно-технического обеспечения и автомобильных дорог на основании проектов проведения таких работ, содержащих согласованные разделы об обеспечении сохранности;

ремонта сетей инженерно-технического обеспечения и объектов капитального строительства, не являющихся объектами культурного наследия;

работ по благоустройству территории объекта культурного наследия, которые осуществляются на основании проектов проведения таких работ, содержащих согласованные разделы об обеспечении сохранности;

размещения нестационарных передвижных торговых объектов, не нарушающих целостность объекта культурного наследия и не создающих угрозы их повреждения, разрушения или уничтожения;

размещения легко возводимых нестационарных торговых объектов, которое осуществляется на основании проектов проведения таких работ, содержащих согласованные разделы об обеспечении сохранности;

мероприятий по музеефикации объектов культурного наследия, которые осуществляются на основании проектов проведения таких работ, содержащих согласованные разделы об обеспечении сохранности;

установки малых архитектурных форм, которая осуществляется на основании проектов проведения таких работ, содержащих согласованные разделы об обеспечении сохранности;

устройства прозрачных ограждений, которое осуществляется на основании проектов проведения таких работ, содержащих согласованные разделы об обеспечении сохранности;

научно-исследовательских и изыскательских работ, в том числе по изучению культурного слоя;

установки информационных надписей и обозначений на объекте культурного наследия;

размещения наружной рекламы, содержащей исключительно информацию о проводимых на объектах культурного наследия и их территориях театрально-зрелищных, культурно-просветительных и зрелищно-развлекательных мероприятиях или исключительно информацию об указанных мероприятиях и одновременное упоминание об определенном лице как о спонсоре данного мероприятия, при условии, если такому упоминанию отведено не более чем десять процентов рекламной площади (пространства).