



КОМИТЕТ ГОСУДАРСТВЕННОЙ ОХРАНЫ
ОБЪЕКТОВ КУЛЬТУРНОГО НАСЛЕДИЯ
ВОЛГОГРАДСКОЙ ОБЛАСТИ

ПРИКАЗ

10 сентября 2018 г.

№ 184

Волгоград

Об утверждении границ и режима использования территории объекта культурного наследия регионального значения "Вал Царицынской сторожевой линии (Вал Анны Иоанновны)" (юго-восточная часть VII участка), расположенного по адресу: Волгоградская область, территория Городищенского муниципального района

В соответствии со статьей 3.1, пунктом 2 статьи 33 Федерального закона от 25 июня 2002 г. № 73-ФЗ "Об объектах культурного наследия (памятниках истории и культуры) народов Российской Федерации", пунктом 8 требований к составлению проектов границ территорий объектов культурного наследия, утвержденных приказом Министерства культуры Российской Федерации от 04 июня 2015 г. № 1745, Положением о комитете государственной охраны объектов культурного наследия Волгоградской области, утвержденным постановлением Администрации Волгоградской области от 19 декабря 2016 г. № 697-п, приказываю:

1. Утвердить границы территории объекта культурного наследия регионального значения "Вал Царицынской сторожевой линии (Вал Анны Иоанновны)" (юго-восточная часть VII участка), расположенного по адресу: Волгоградская область, территория Городищенского муниципального района, согласно приложениям 1-3.

2. Утвердить режимы использования территории объекта культурного наследия регионального значения "Вал Царицынской сторожевой линии (Вал Анны Иоанновны)" (юго-восточная часть VII участка), расположенного по адресу: Волгоградская область, территория Городищенского муниципального района, согласно приложению 4.

3. Настоящий приказ вступает в силу со дня его подписания и подлежит официальному опубликованию.

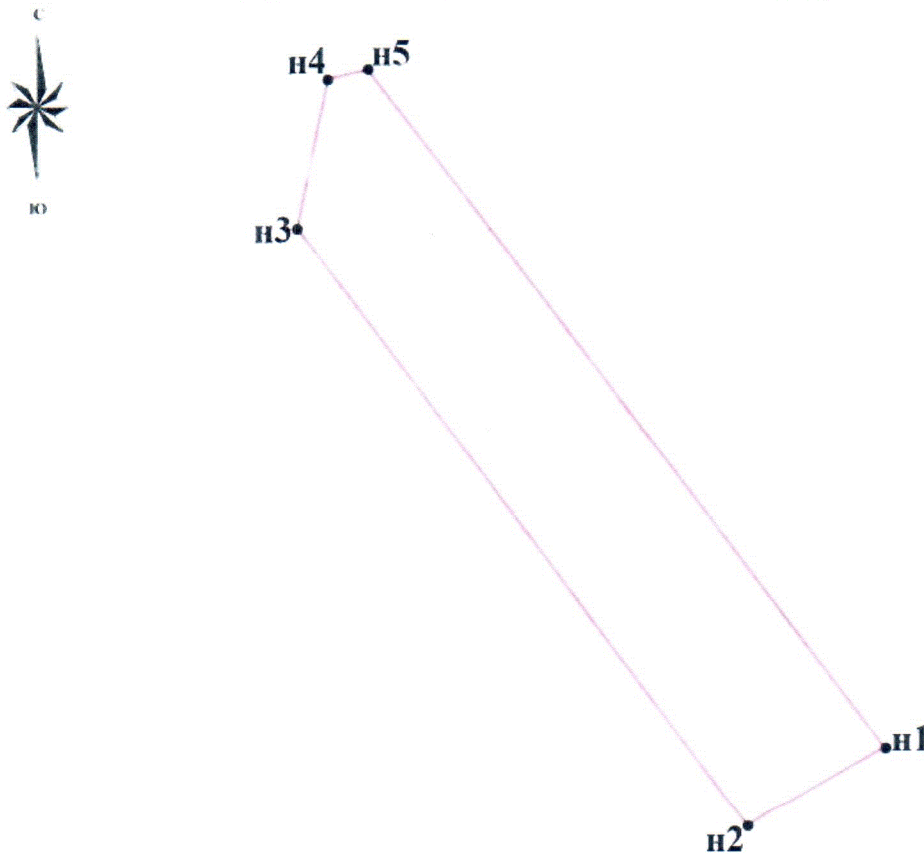
Председатель комитета



А.В. Ломов

Приложение 1
к приказу комитета государственной
охраны объектов культурного
наследия Волгоградской области
от 10 сентября 2018 г. № 184

Схема границ территории объекта культурного наследия регионального значения "Вал Царицынской сторожевой линии (Вал Анны Иоанновны)" (юго-восточная часть VII участка), расположенного по адресу: Волгоградская область, территория Городищенского муниципального района



Условные обозначения:

н1-н5 – поворотные точки границ территории

— - граница территории объекта культурного наследия

Приложение 2

к приказу комитета государственной
охраны объектов культурного
наследия Волгоградской области
от 10 сентября 2018 г. № 184

Ситуационный план границ территории объекта культурного наследия
регионального значения "Вал Царицынской сторожевой линии (Вал Анны
Иоанновны)" (юго-восточная часть VII участка), расположенного по адресу:
Волгоградская область, территория Городищенского муниципального района

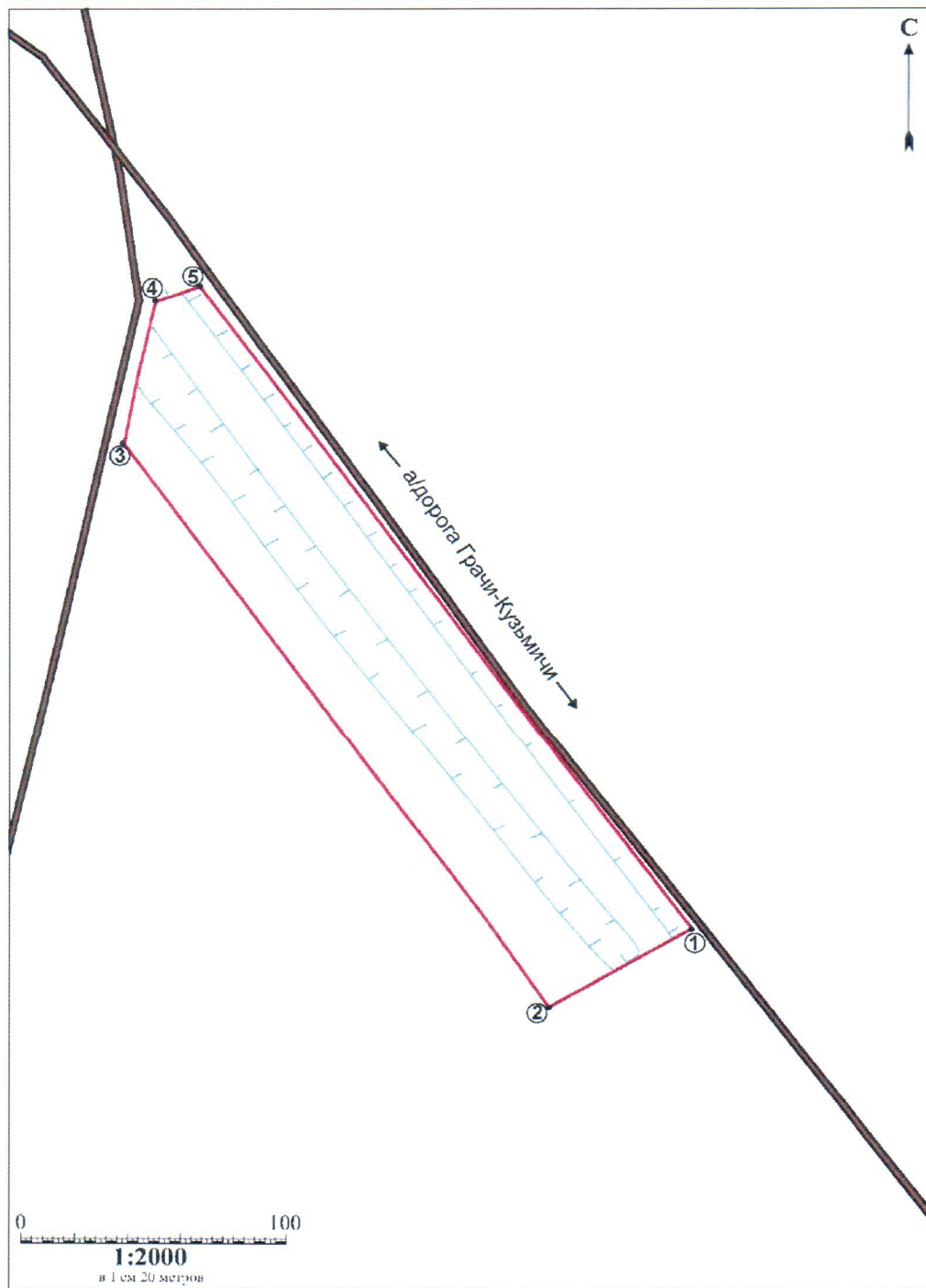
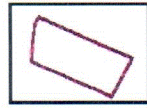



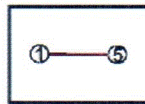
Таблица условных обозначений



- граница территории юго-восточной части VII участка Вала Царицынской сторожевой линии», 1718 г.



- юго-восточная часть VII участка Вала Царицынской сторожевой линии», 1718 г.



- поворотные точки границ территории

Приложение 3
к приказу комитета государственной
охраны объектов культурного
наследия Волгоградской области
от 10 сентября 2018 г. № 184

Перечень координат поворотных точек границ территории объекта культурного наследия регионального значения "Вал Царицынской сторожевой линии (Вал Анны Иоанновны)" (юго-восточная часть VII участка), расположенного по адресу: Волгоградская область, территория Городищенского муниципального района

Система координат: местная г. Волгоград

Номер поворотной точки	Дирекционные углы (град. мин. сек.)	Длина линии(м)	X координата	Y координата
н1			505376.97	1395635.87
	239° 32' 43"	59.66		
н2			505346.73	1395584.44
	323° 05'15"	280.06		
н3			505570.65	1395416.24
	11° 28'47"	57.58		
н4			505627.08	1395427.7
	76° 06' 35"	15.25		
н5			505630.74	1395442.5
	142° 41'35"	319.05		

Система координат: WGS 84

Номер поворотной точки	N	E
н1	48°54'22.72"C	44°21'11.14"B
н2	48°54'21.77"C	44°21'8.59"B
н3	48°54'29.11"C	44°21'0.52"B
н4	48°54'30.93"C	44°21'1.13"B
н5	48°54'31.04"C	44°21'1.86"B

Приложение 4
к приказу комитета государственной
охраны объектов культурного
наследия Волгоградской области
от 10 сентября 2018 г. № 184

Режим использования территории объекта культурного наследия регионального значения "Вал Царицынской сторожевой линии (Вал Анны Иоанновны)" (юго-восточная часть VII участка), расположенного по адресу: Волгоградская область, территория Городищенского муниципального района

В границах территории объекта культурного наследия регионального значения "Вал Царицынской сторожевой линии (Вал Анны Иоанновны)" (юго-восточная часть VII участка), расположенного по адресу: Волгоградская область, территория Городищенского муниципального района, запрещается:

строительство объектов капитального строительства и увеличение объемно-пространственных характеристик существующих на данной территории объектов капитального строительства;

проведение земляных, строительных, мелиоративных и иных работ, за исключением работ по сохранению объекта культурного наследия, а также археологических полевых работ, проводимых в порядке, установленном Федеральным законом от 25 июня 2002 г. № 73-ФЗ "Об объектах культурного наследия (памятниках истории и культуры) народов Российской Федерации".