



КОМИТЕТ ГОСУДАРСТВЕННОЙ ОХРАНЫ  
ОБЪЕКТОВ КУЛЬТУРНОГО НАСЛЕДИЯ  
ВОЛГОГРАДСКОЙ ОБЛАСТИ  
(ОБЛКУЛЬТНАСЛЕДИЕ)

**ПРИКАЗ**

02 мая 2023 г.

№ 195

Волгоград

Об утверждении описания местоположения границ защитных зон ряда объектов культурного наследия регионального значения, расположенных на территории Октябрьского района Волгоградской области, режима использования земель в границах данных защитных зон

В соответствии со статьями 20.2 и 34.1 Федерального закона от 25 июня 2002 г. № 73-ФЗ "Об объектах культурного наследия (памятниках истории и культуры) народов Российской Федерации", Положением о комитете государственной охраны объектов культурного наследия Волгоградской области, утвержденным постановлением Администрации Волгоградской области от 19 декабря 2016 г. № 697-п, п р и к а з ы в а ю :

1. Утвердить описание местоположения границ защитных зон ряда объектов культурного наследия регионального значения:

1.1. "Братская могила советских воинов, погибших в период Сталинградской битвы", расположенного по адресу: Волгоградская область, Октябрьский район, х. Нижнекумский, согласно приложению 1;

1.2. "Братская могила советских воинов, погибших в период Сталинградской битвы", расположенного по адресу: Волгоградская область, Октябрьский район, с. Шебалино, центр, согласно приложению 2;

1.3. "Могила заместителя командующего 64-й армией по артиллерии генерал-майора артиллерии Броуда Я.И.", расположенного по адресу: Волгоградская область, Октябрьский район, х. Черноморовский, согласно приложению 3;

1.4. "Братская могила советских воинов, погибших в период Сталинградской битвы", расположенного по адресу: Волгоградская область, Октябрьский район, х. Чиков, центр, согласно приложению 4;

1.5. "Братская могила участников гражданской войны, погибших в борьбе за власть Советов", расположенного по адресу: Волгоградская область, Октябрьский район, х. Чиков, центр, согласно приложению 5;

1.6. "Братская могила советских воинов, погибших в период Сталинградской битвы", расположенного по адресу: Волгоградская область, Октябрьский район, х. Новоромашкин, согласно приложению 6;

1.7. "Братская могила советских воинов, погибших в период Сталинградской битвы", расположенного по адресу: Волгоградская область, Октябрьский район, х. Новоаксайский, согласно приложению 7.

2. Утвердить режим использования земель в границах защитных зон ряда объектов культурного наследия регионального значения, расположенных на территории Октябрьского района Волгоградской области, согласно приложению 8.

3. Признать утратившими силу приложения 1 – 5, 7, 8 к приказу комитета государственной охраны объектов культурного наследия Волгоградской области от 05 февраля 2021 г. № 46 "Об утверждении описания местоположения границ защитных зон объектов культурного наследия, расположенных на территории Октябрьского района Волгоградской области, режима использования земель в границах защитных зон".

4. Настоящий приказ вступает в силу со дня его подписания и подлежит официальному опубликованию.

Председатель комитета



А.Ю.Баженов

## ПРИЛОЖЕНИЕ 1

к приказу комитета  
государственной охраны  
объектов культурного  
наследия Волгоградской области

от 02 мая 2023 г. № 195

Описание местоположения границ защитной зоны объекта культурного наследия регионального значения "Братская могила советских воинов, погибших в период Сталинградской битвы", расположенного по адресу: Волгоградская область, Октябрьский район, х. Нижнекумский<sup>1</sup>

1. Графическое описание местоположения границ защитной зоны объекта культурного наследия регионального значения "Братская могила советских воинов, погибших в период Сталинградской битвы", расположенного по адресу: Волгоградская область, Октябрьский район, х. Нижнекумский

1.1. Сведения о защитной зоне объекта культурного наследия регионального значения "Братская могила советских воинов, погибших в период Сталинградской битвы", расположенного по адресу: Волгоградская область, Октябрьский район, х. Нижнекумский (далее именуется – защитная зона)

№ п/п	Характеристика защитной зоны	Описание характеристик защитной зоны
1	2	3
1.	Местоположение защитной зоны	Волгоградская область, Октябрьский район, х. Нижнекумский
2.	Площадь +/- величина погрешности определения площади ( $P \pm \Delta P$ )	37170 кв.м +/- 67 кв.м
3.	Иные характеристики защитной зоны	-

1.2. Сведения о местоположении границ защитной зоны

1.2.1. Система координат: МСК-34 зона 1.

1.2.2. Сведения о характерных точках границ защитной зоны:

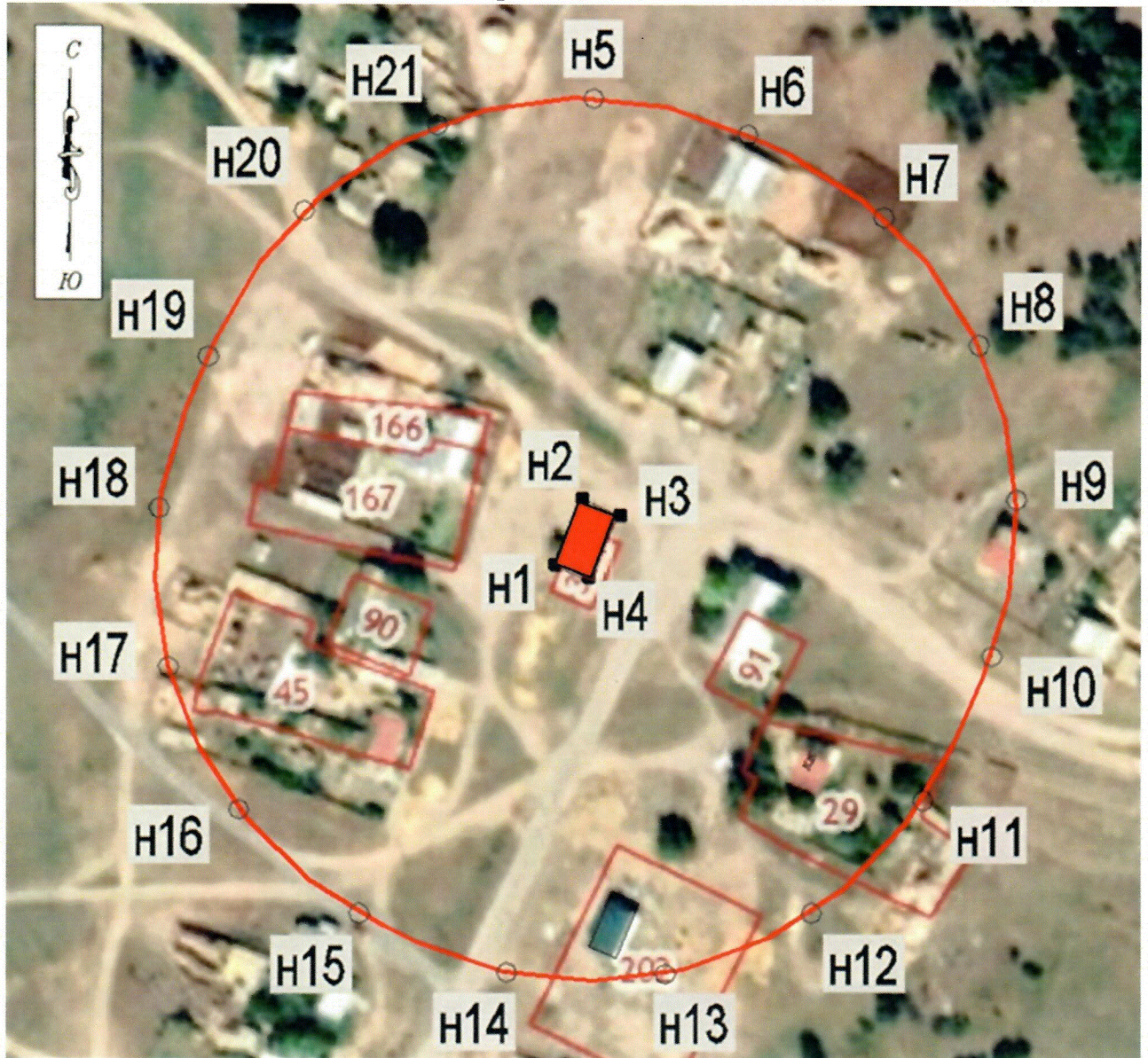
Обозначение характерных точек границ	Координаты (метров)		Метод определения координат характерной точки	Средняя квадратическая погрешность положения характерной точки ( $M_t$ ) (метров)	Описание обозначения точки на местности (при наличии)
	X	Y			
1	2	3	4	5	6
н5	428054,23	1332886,32	картометрический	0,1	-

<sup>1</sup> Адрес объекта культурного наследия указан в соответствии со сведениями из Единого государственного реестра объектов культурного наследия (памятников истории и культуры) народов Российской Федерации.

Фактическое местоположение объекта культурного наследия: Волгоградская область, Октябрьский район, х. Нижнекумский, ул. Центральная, 15.

Обозначение характерных точек границ	Координаты (метров)		Метод определения координат характерной точки	Средняя квадратическая погрешность положения характерной точки (M <sub>t</sub> ) (метров)	Описание обозначения точки на местности (при наличии)	
	X	Y				
1	2	3	4	5	6	
н6	428045,23	1332925,02	картометрический	0,1	-	
н7	428024,63	1332959,09		0,1	-	
н8	427992,83	1332982,91		0,1	-	
н9	427954,26	1332992,47		0,1	-	
н10	427915,02	1332986,26		0,1	-	
н11	427878,99	1332969,02		0,1	-	
н12	427850,66	1332941,15		0,1	-	
н13	427835,42	1332904,45		0,1	-	
н14	427835,68	1332864,72		0,1	-	
н15	427850,39	1332827,68		0,1	-	
н16	427876,28	1332797,53		0,1	-	
н17	427911,86	1332779,84		0,1	-	
н18	427951,52	1332777,41		0,1	-	
н19	427989,41	1332789,73		0,1	-	
н20	428025,98	1332813,74		0,1	-	
н21	428047,46	1332847,16		0,1	-	
н5	428054,23	1332886,32		0,1	-	
н1	427937,70	1332876,45		картометрический	0,1	-
н2	427954,28	1332883,45			0,1	-
н3	427949,97	1332892,57			0,1	-
н4	427933,56	1332885,22			0,1	-
н1	427937,70	1332876,45	0,1		-	

## 1.3. План границ защитной зоны



Условные обозначения:

- территория объекта культурного наследия;
- границы земельных участков, сведения о которых внесены в ЕГРН;
- границы кадастрового квартала;
- границы защитной зоны объекта культурного наследия;
- H1 - H21 - характерные точки границ защитной зоны объекта культурного наследия;
- :314 - кадастровый номер земельного участка;
- 34:21:030001 - номер кадастрового квартала.

## ПРИЛОЖЕНИЕ 2

к приказу комитета  
государственной охраны  
объектов культурного  
наследия Волгоградской области

от 02 мая 2023 г. № 195

Описание местоположения границ защитной зоны объекта культурного наследия регионального значения "Братская могила советских воинов, погибших в период Сталинградской битвы", расположенного по адресу: Волгоградская область, Октябрьский район, с. Шебалино, центр<sup>2</sup>

1. Графическое описание местоположения границ защитной зоны объекта культурного наследия регионального значения "Братская могила советских воинов, погибших в период Сталинградской битвы", расположенного по адресу: Волгоградская область, Октябрьский район, с. Шебалино, центр

1.1. Сведения о защитной зоне объекта культурного наследия регионального значения "Братская могила советских воинов, погибших в период Сталинградской битвы", расположенного по адресу: Волгоградская область, Октябрьский район, с. Шебалино, центр (далее именуется – защитная зона)

№ п/п	Характеристика защитной зоны	Описание характеристик защитной зоны
1	2	3
1.	Местоположение защитной зоны	Волгоградская область, Октябрьский район, с. Шебалино, центр
2.	Площадь +/- величина погрешности определения площади ( $P \pm \Delta P$ )	35552 кв.м +/- 64 кв.м
3.	Иные характеристики защитной зоны	-

1.2. Сведения о местоположении границ защитной зоны

1.2.1. Система координат: МСК-34 зона 1.

1.2.2. Сведения о характерных точках границ защитной зоны:

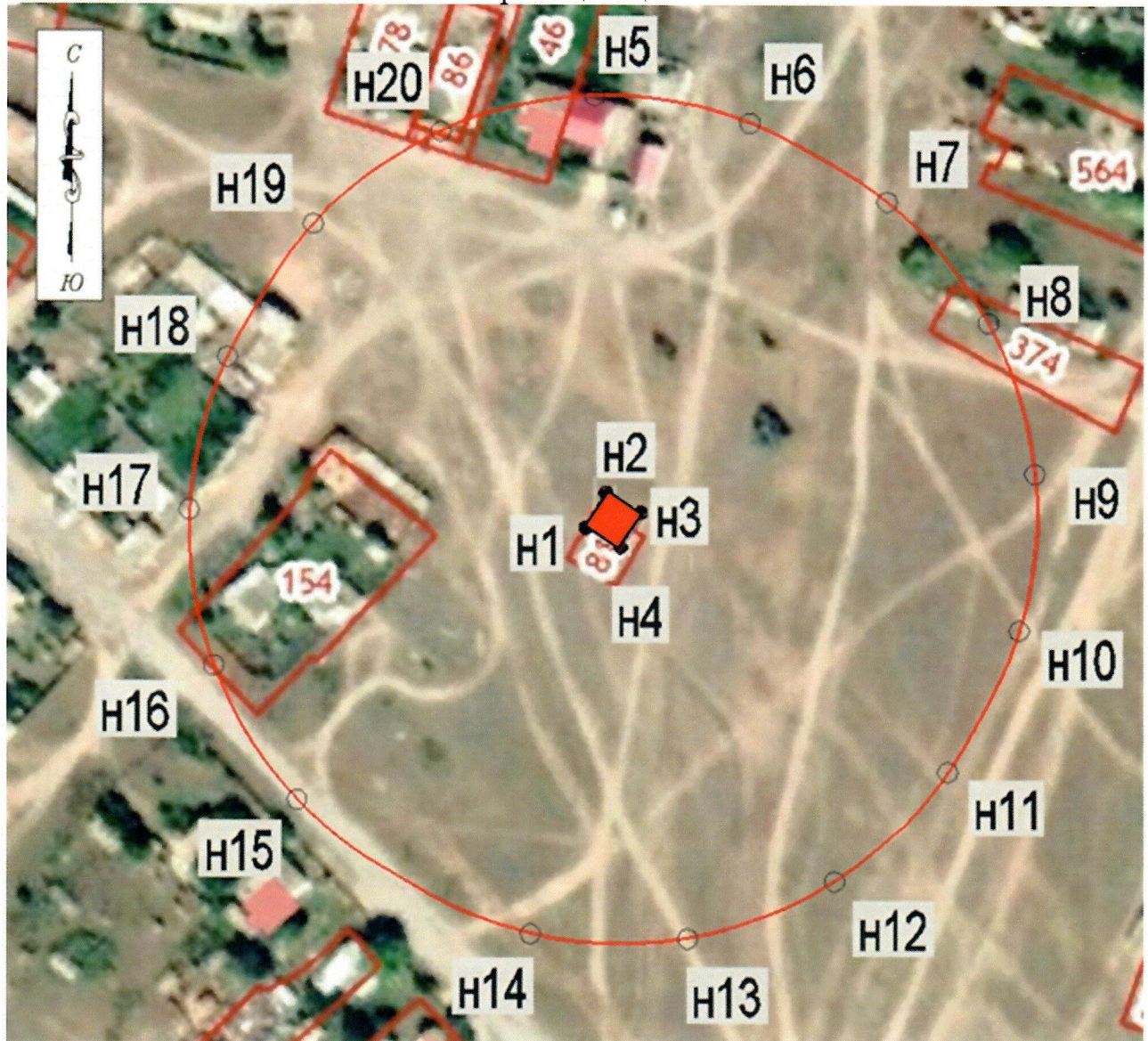
Обозначение характерных точек границ	Координаты (метров)		Метод определения координат характерной точки	Средняя квадратическая погрешность положения характерной точки ( $M_t$ ) (метров)	Описание обозначения точки на местности (при наличии)
	X	Y			
1	2	3	4	5	6
н5	434584,69	1322701,84	картометрический	0,1	-

<sup>2</sup> Адрес объекта культурного наследия указан в соответствии со сведениями из Единого государственного реестра объектов культурного наследия (памятников истории и культуры) народов Российской Федерации.

Фактическое местоположение объекта культурного наследия: Волгоградская область, Октябрьский район, х. Шебалино, ул. Пришкольная, 6.

Обозначение характерных точек границ	Координаты (метров)		Метод определения координат характерной точки	Средняя квадратическая погрешность положения характерной точки (M <sub>t</sub> ) (метров)	Описание обозначения точки на местности (при наличии)	
	X	Y				
1	2	3	4	5	6	
н6	434577,89	1322740,99	картометрический	0,1	-	
н7	434558,07	1322775,61		0,1	-	
н8	434527,68	1322801,20		0,1	-	
н9	434489,72	1322812,94		0,1	-	
н10	434450,19	1322808,97		0,1	-	
н11	434414,57	1322791,05		0,1	-	
н12	434386,88	1322762,56		0,1	-	
н13	434372,46	1322725,53		0,1	-	
н14	434373,60	1322685,81		0,1	-	
н15	434407,33	1322626,97		0,1	-	
н16	434441,07	1322605,98		0,1	-	
н17	434480,31	1322599,78		0,1	-	
н18	434518,88	1322609,35		0,1	-	
н19	434552,37	1322630,98		0,1	-	
н20	434575,71	1322663,14		0,1	-	
н5	434584,69	1322701,84		0,1	-	
н1	434475,98	1322699,68		картометрический	0,1	-
н2	434484,73	1322704,64			0,1	-
н3	434479,75	1322713,44			0,1	-
н4	434471,00	1322708,49			0,1	-
н1	434475,98	1322699,68	0,1		-	

## 1.3. План границ защитной зоны



Условные обозначения:

- территория объекта культурного наследия;
- границы земельных участков, сведения о которых внесены в ЕГРН;
- границы кадастрового квартала;
- границы защитной зоны объекта культурного наследия;
- H1 - H20 - характерные точки границ защитной зоны объекта культурного наследия;
- :810 - кадастровый номер земельного участка;
- 34:21:030003 - номер кадастрового квартала.



## ПРИЛОЖЕНИЕ 3

к приказу комитета  
государственной охраны  
объектов культурного  
наследия Волгоградской области

от 02 мая 2023 г. № 195

Описание местоположения границ защитной зоны объекта культурного наследия регионального значения "Могила заместителя командующего 64-й армией по артиллерии генерал-майора артиллерии Броуда Я.И.", расположенного по адресу: Волгоградская область, Октябрьский район, х. Черноморовский<sup>3</sup>

1. Графическое описание местоположения границ защитной зоны объекта культурного наследия регионального значения "Могила заместителя командующего 64-й армией по артиллерии генерал-майора артиллерии Броуда Я.И.", расположенного по адресу: Волгоградская область, Октябрьский район, х. Черноморовский

1.1. Сведения о защитной зоне объекта культурного наследия регионального значения "Могила заместителя командующего 64-й армией по артиллерии генерал-майора артиллерии Броуда Я.И.", расположенного по адресу: Волгоградская область, Октябрьский район, х. Черноморовский (далее именуется – защитная зона)

№ п/п	Характеристика защитной зоны	Описание характеристик защитной зоны
1	2	3
1.	Местоположение защитной зоны	Волгоградская область, Октябрьский район, х. Черноморовский
2.	Площадь +/- величина погрешности определения площади ( $P \pm \Delta P$ )	35757 кв.м +/- 64 кв.м
3.	Иные характеристики защитной зоны	-

<sup>3</sup> Адрес объекта культурного наследия указан в соответствии со сведениями из Единого государственного реестра объектов культурного наследия (памятников истории и культуры) народов Российской Федерации.

Фактическое местоположение объекта культурного наследия: Волгоградская область, Октябрьский район, х. Черноморовский, ул. Школьная, 3а.

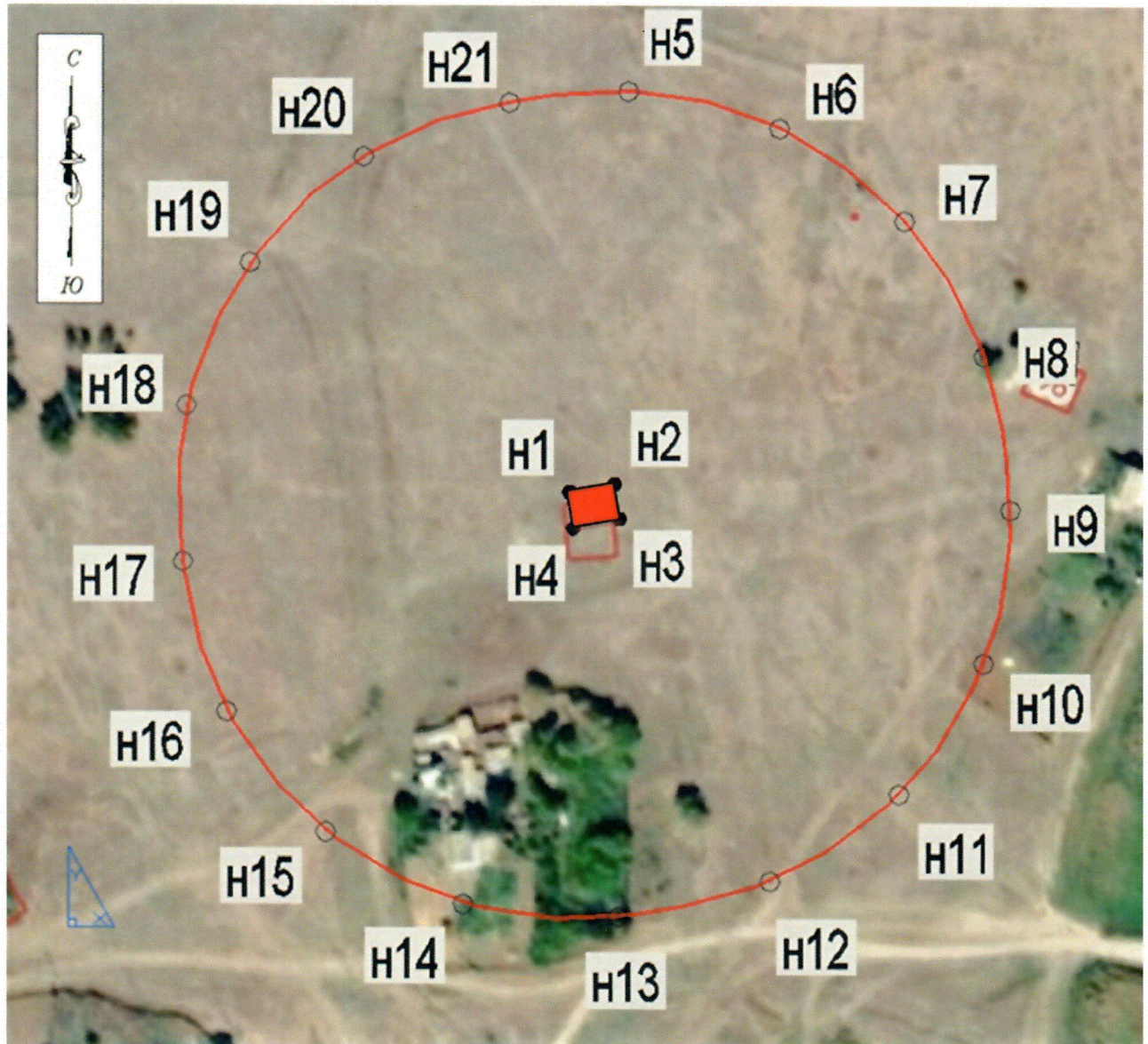
## 1.2. Сведения о местоположении границ защитной зоны

## 1.2.1. Система координат: МСК-34 зона 1.

## 1.2.2. Сведения о характерных точках границ защитной зоны:

Обозначение характерных точек границ	Координаты (метров)		Метод определения координат характерной точки	Средняя квадратическая погрешность положения характерной точки (M <sub>t</sub> ) (метров)	Описание обозначения точки на местности (при наличии)
	X	Y			
1	2	3	4	5	6
н5	431373,89	1328634,89		0,1	-
н6	431364,60	1328673,52		0,1	-
н7	431340,99	1328705,48		0,1	-
н8	431306,81	1328725,73		0,1	-
н9	431267,53	1328732,63		0,1	-
н10	431228,40	1328725,76		0,1	-
н11	431195,03	1328704,18		0,1	-
н12	431172,70	1328671,32		0,1	-
н13	431163,69	1328632,48		0,1	-
н14	431166,92	1328592,88		0,1	-
н15	431185,33	1328557,67		0,1	-
н16	431215,99	1328532,40		0,1	-
н17	431254,07	1328521,04		0,1	-
н18	431293,83	1328522,01		0,1	-
н19	431330,14	1328538,16		0,1	-
н20	431357,29	1328567,16		0,1	-
н21	431371,01	1328604,46			
н5	431373,89	1328634,89		0,1	-
н1	431272,17	1328619,64		0,1	-
н2	431273,95	1328631,28		0,1	-
н3	431264,93	1328632,67	картометрический	0,1	-
н4	431262,99	1328620,67		0,1	-
н1	431272,17	1328619,64		0,1	-

## 1.3. План границ защитной зоны



Условные обозначения:

- территория объекта культурного наследия;
- границы земельных участков, сведения о которых внесены в ЕГРН;
- границы кадастрового квартала;
- границы защитной зоны объекта культурного наследия;
- n1 - n21 - характерные точки границ защитной зоны объекта культурного наследия;
- :260 - кадастровый номер земельного участка;
- 34:21:030002 - номер кадастрового квартала.

## ПРИЛОЖЕНИЕ 4

к приказу комитета  
государственной охраны  
объектов культурного  
наследия Волгоградской области

от 02 мая 2023 г. № 195

Описание местоположения границ защитной зоны объекта культурного наследия регионального значения "Братская могила советских воинов, погибших в период Сталинградской битвы", расположенного по адресу: Волгоградская область, Октябрьский район, х. Чиков, центр<sup>4</sup>

1. Графическое описание местоположения границ защитной зоны объекта культурного наследия регионального значения "Братская могила советских воинов, погибших в период Сталинградской битвы", расположенного по адресу: Волгоградская область, Октябрьский район, х. Чиков, центр

1.1. Сведения о защитной зоне объекта культурного наследия регионального значения "Братская могила советских воинов, погибших в период Сталинградской битвы", расположенного по адресу: Волгоградская область, Октябрьский район, х. Чиков, центр (далее именуется – защитная зона)

№ п/п	Характеристика защитной зоны	Описание характеристик защитной зоны
1	2	3
1.	Местоположение защитной зоны	Волгоградская область, Октябрьский район, х. Чиков, центр
2.	Площадь +/- величина погрешности определения площади ( $P \pm \Delta P$ )	33664 кв.м +/- 60 кв.м
3.	Иные характеристики защитной зоны	-

1.2. Сведения о местоположении границ защитной зоны

1.2.1. Система координат: МСК-34 зона 1.

1.2.2. Сведения о характерных точках границ защитной зоны:

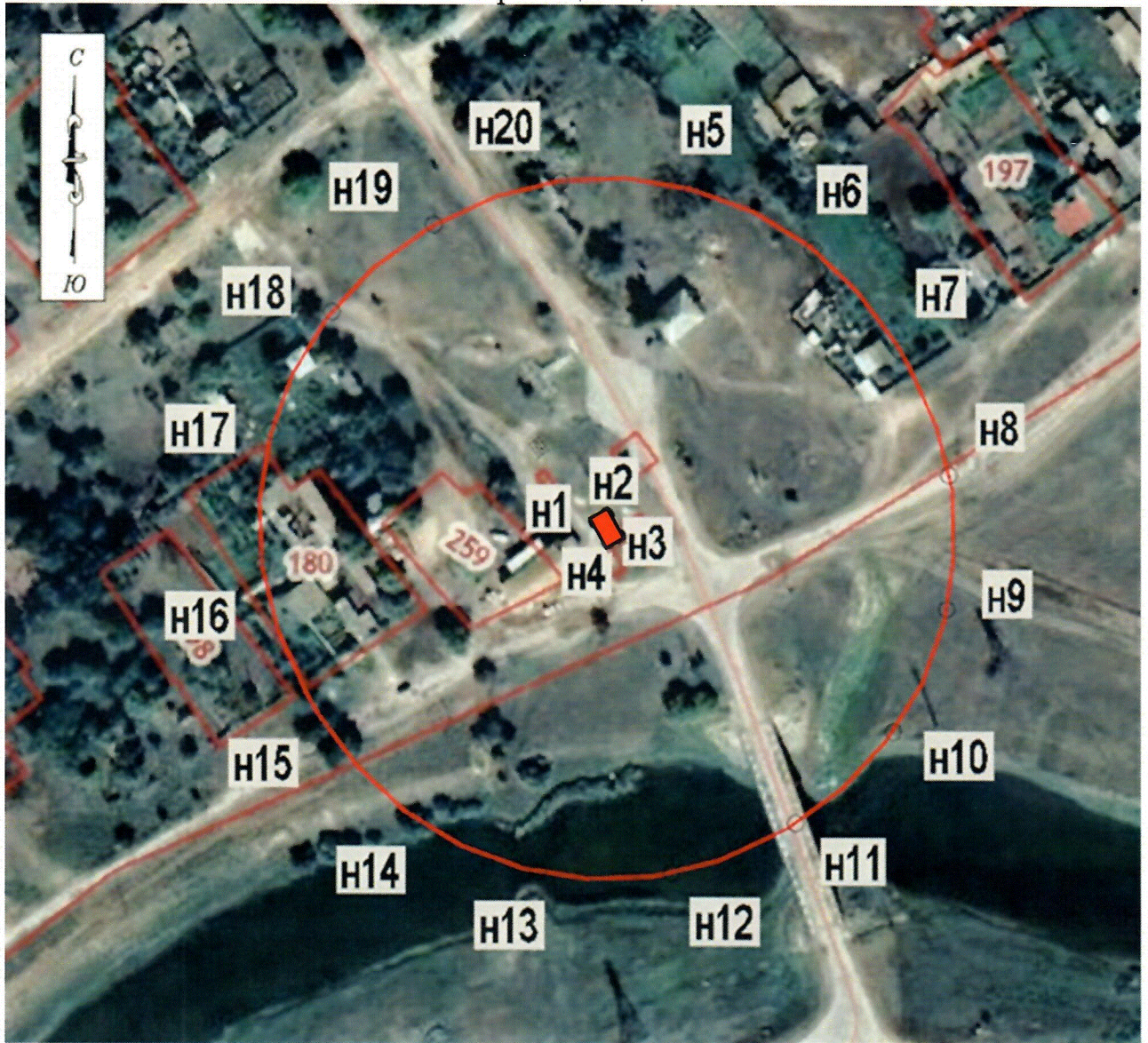
Обозначение характерных точек границ	Координаты (метров)		Метод определения координат характерной точки	Средняя квадратическая погрешность положения характерной точки ( $M_f$ ) (метров)	Описание обозначения точки на местности (при наличии)
	X	Y			
1	2	3	4	5	6
н5	402564,48	1330415,36	картометрический	0,1	-

<sup>4</sup> Адрес объекта культурного наследия указан в соответствии со сведениями из Единого государственного реестра объектов культурного наследия (памятников истории и культуры) народов Российской Федерации.

Фактическое местоположение объекта культурного наследия: Волгоградская область, Октябрьский район, х. Чиков, ул. Заречная, 14а.

Обозначение характерных точек границ	Координаты (метров)		Метод определения координат характерной точки	Средняя квадратическая погрешность положения характерной точки (M <sub>t</sub> ) (метров)	Описание обозначения точки на местности (при наличии)	
	X	Y				
1	2	3	4	5	6	
н6	402546,82	1330450,95	картометрический	0,1	-	
н7	402516,69	1330476,87		0,1	-	
н8	402479,77	1330491,61		0,1	-	
н9	402440,04	1330490,95		0,1	-	
н10	402403,71	1330474,87		0,1	-	
н11	402376,51	1330445,90		0,1	-	
н12	402361,47	1330409,10		0,1	-	
н13	402361,80	1330369,36		0,1	-	
н14	402377,57	1330332,90		0,1	-	
н15	402406,30	1330305,45		0,1	-	
н16	402452,93	1330287,18		0,1	-	
н17	402492,56	1330289,93		0,1	-	
н18	402528,00	1330307,90		0,1	-	
н19	402553,68	1330338,23		0,1	-	
н20	402566,90	1330375,70		0,1	-	
н5	402564,48	1330415,36		0,1	-	
н1	402465,96	1330386,330		картометрический	0,1	-
н2	402467,86	1330389,580			0,1	-
н3	402461,54	1330393,290			0,1	-
н4	402459,64	1330390,040			0,1	-
н1	402465,96	1330386,330	0,1		-	

## 1.3. План границ защитной зоны



Условные обозначения:

- территория объекта культурного наследия;
- границы земельных участков, сведения о которых внесены в ЕГРН;
- границы кадастрового квартала;
- границы защитной зоны объекта культурного наследия;
- H1 – H20 - характерные точки границ защитной зоны объекта культурного наследия;
- :646 - кадастровый номер земельного участка;
- 34:21:060002 - номер кадастрового квартала.

## ПРИЛОЖЕНИЕ 5

к приказу комитета  
государственной охраны  
объектов культурного  
наследия Волгоградской области

от 02 мая 2023 г. № 195

Описание местоположения границ защитной зоны объекта культурного наследия регионального значения "Братская могила участников гражданской войны, погибших в борьбе за власть Советов", расположенного по адресу: Волгоградская область, Октябрьский район, х. Чиков, центр<sup>5</sup>

1. Графическое описание местоположения границ защитной зоны объекта культурного наследия регионального значения "Братская могила участников гражданской войны, погибших в борьбе за власть Советов", расположенного по адресу: Волгоградская область, Октябрьский район, х. Чиков, центр

1.1. Сведения о защитной зоне объекта культурного наследия регионального значения "Братская могила участников гражданской войны, погибших в борьбе за власть Советов", расположенного по адресу: Волгоградская область, Октябрьский район, х. Чиков, центр (далее именуется – защитная зона)

№ п/п	Характеристика защитной зоны	Описание характеристик защитной зоны
1	2	3
1.	Местоположение защитной зоны	Волгоградская область, Октябрьский район, х. Чиков, центр
2.	Площадь +/- величина погрешности определения площади ( $P \pm \Delta P$ )	33033 кв.м +/- 59 кв.м
3.	Иные характеристики защитной зоны	-

1.2. Сведения о местоположении границ защитной зоны

1.2.1. Система координат: МСК-34 зона 1.

1.2.2. Сведения о характерных точках границ защитной зоны:

Обозначение характерных точек границ	Координаты (метров)		Метод определения координат характерной точки	Средняя квадратическая погрешность положения характерной точки ( $M_t$ ) (метров)	Описание обозначения точки на местности (при наличии)
	X	Y			
1	2	3	4	5	6
н5	402588,68	1330388,91	картометрический	0,1	-

<sup>5</sup> Адрес объекта культурного наследия указан в соответствии со сведениями из Единого государственного реестра объектов культурного наследия (памятников истории и культуры) народов Российской Федерации.

Фактическое местоположение объекта культурного наследия: Волгоградская область, Волгоградская область, Октябрьский район, х. Чиков, ул. Заречная, 14б.

Обозначение характерных точек границ	Координаты (метров)		Метод определения координат характерной точки	Средняя квадратическая погрешность положения характерной точки (M <sub>t</sub> ) (метров)	Описание обозначения точки на местности (при наличии)	
	X	Y				
1	2	3	4	5	6	
н6	402573,32	1330425,55	картометрический	0,1	-	
н7	402544,92	1330453,35		0,1	-	
н8	402508,65	1330469,59		0,1	-	
н9	402468,93	1330470,44		0,1	-	
н10	402432,01	1330455,75		0,1	-	
н11	402403,72	1330427,85		0,1	-	
н12	402387,42	1330391,61		0,1	-	
н13	402387,42	1330351,88		0,1	-	
н14	402401,11	1330314,94		0,1	-	
н15	402428,96	1330286,60		0,1	-	
н16	402468,88	1330268,79		0,1	-	
н17	402508,61	1330268,75		0,1	-	
н18	402545,23	1330284,18		0,1	-	
н19	402572,98	1330312,62		0,1	-	
н20	402588,56	1330349,17		0,1	-	
н5	402588,68	1330388,91		0,1	-	
н1	402488,86	1330366,7		картометрический	0,1	-
н2	402490,62	1330369,34			0,1	-
н3	402486,69	1330372,03			0,1	-
н4	402484,94	1330369,47			0,1	-
н1	402488,86	1330366,7	0,1		-	



## 1.3. План границ защитной зоны



Условные обозначения:

- территория объекта культурного наследия;
- границы земельных участков, сведения о которых внесены в ЕГРН;
- границы кадастрового квартала;
- границы защитной зоны объекта культурного наследия;
- н1 - н20 - характерные точки границ защитной зоны объекта культурного наследия;
- :646 - кадастровый номер земельного участка;
- 34:21:060002 - номер кадастрового квартала.

## ПРИЛОЖЕНИЕ 6

к приказу комитета  
государственной охраны  
объектов культурного  
наследия Волгоградской области

от 02 мая 2023 г. № 195

Описание местоположения границ защитной зоны объекта культурного наследия регионального значения "Братская могила советских воинов, погибших в период Сталинградской битвы", расположенного по адресу: Волгоградская область, Октябрьский район, х. Новоромашкин

1. Графическое описание местоположения границ защитной зоны объекта культурного наследия регионального значения "Братская могила советских воинов, погибших в период Сталинградской битвы", расположенного по адресу: Волгоградская область, Октябрьский район, х. Новоромашкин

1.1. Сведения о защитной зоне объекта культурного наследия регионального значения "Братская могила советских воинов, погибших в период Сталинградской битвы", расположенного по адресу: Волгоградская область, Октябрьский район, х. Новоромашкин (далее именуется – защитная зона)

№ п/п	Характеристика защитной зоны	Описание характеристик защитной зоны
1	2	3
1.	Местоположение защитной зоны	Волгоградская область, Октябрьский район, х. Новоромашкин
2.	Площадь +/- величина погрешности определения площади ( $P \pm \Delta P$ )	34280 кв.м +/- 61 кв.м
3.	Иные характеристики защитной зоны	-

1.2. Сведения о местоположении границ защитной зоны

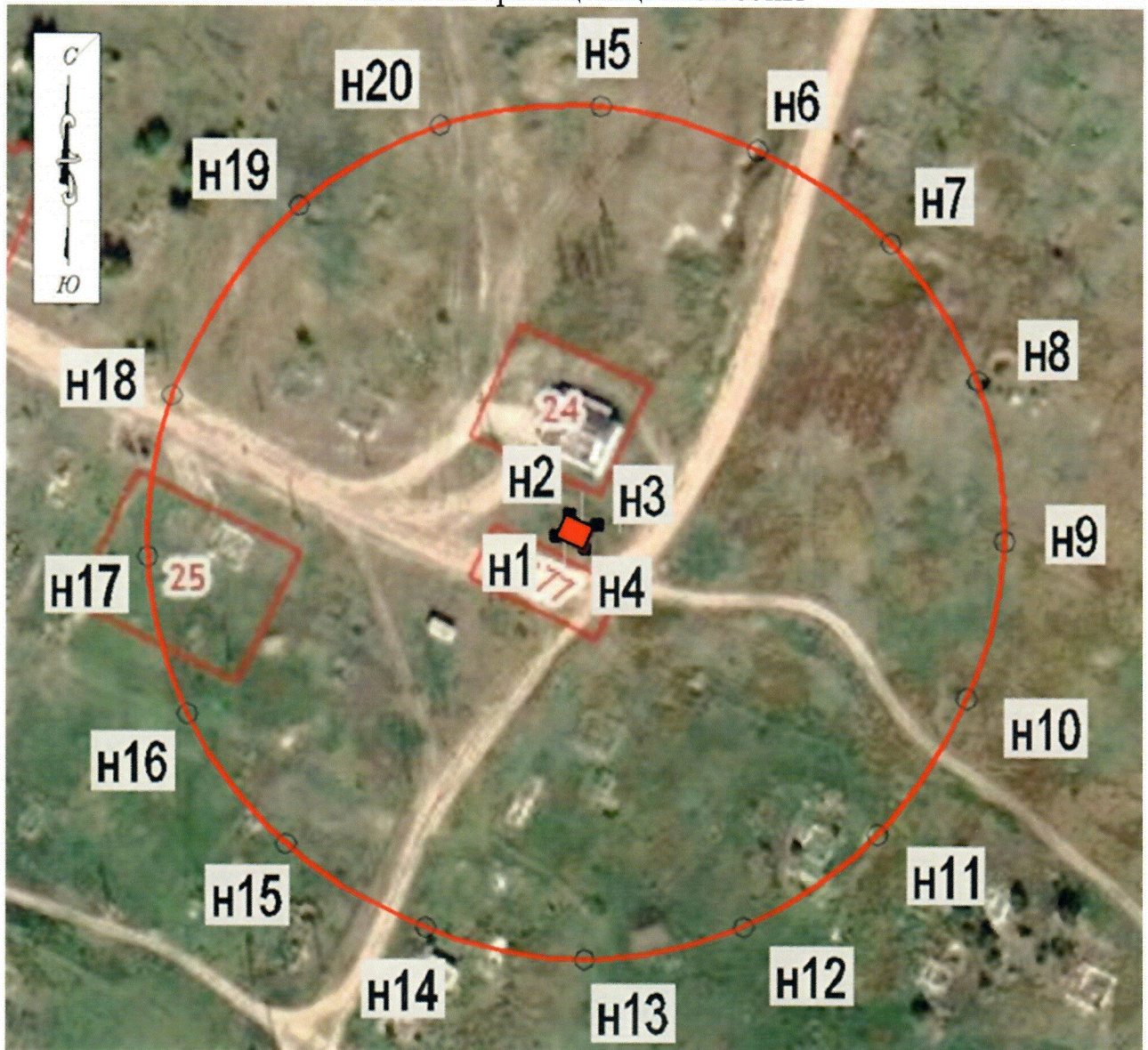
1.2.1. Система координат: МСК-34 зона 1.

1.2.2. Сведения о характерных точках границ защитной зоны:

Обозначение характерных точек границ	Координаты (метров)		Метод определения координат характерной точки	Средняя квадратическая погрешность положения характерной точки ( $M_t$ ) (метров)	Описание обозначения точки на местности (при наличии)
	X	Y			
1	2	3	4	5	6
н5	409235,40	1310007,85	картометрический	0,1	-
н6	409224,78	1310046,21		0,1	-
н7	409202,21	1310078,91		0,1	-
н8	409168,69	1310100,24		0,1	-
н9	409129,50	1310106,83		0,1	-

Обозначение характерных точек границ	Координаты (метров)		Метод определения координат характерной точки	Средняя квадратическая погрешность положения характерной точки (M <sub>t</sub> ) (метров)	Описание обозначения точки на местности (при наличии)	
	X	Y				
1	2	3	4	5	6	
н10	409090,85	1310097,64	картометрический	0,1	-	
н11	409057,60	1310075,75		0,1	-	
н12	409035,06	1310043,03		0,1	-	
н13	409027,04	1310004,11		0,1	-	
н14	409034,80	1309965,14		0,1	-	
н15	409055,08	1309930,88		0,1	-	
н16	409086,70	1309906,81		0,1	-	
н17	409125,19	1309896,96		0,1	-	
н18	409164,48	1309902,87		0,1	-	
н19	409210,98	1309933,90		0,1	-	
н20	409230,69	1309968,40		0,1	-	
н5	409235,40	1310007,85		0,1	-	
н1	409130,26	1309996,83		картометрический	0,1	-
н2	409135,73	1309999,75			0,1	-
н3	409132,84	1310006,89			0,1	-
н4	409127,04	1310003,79			0,1	-
н1	409130,26	1309996,83			0,1	-

## 1.3. План границ защитной зоны



Условные обозначения:

- территория объекта культурного наследия;
  - границы земельных участков, сведения о которых внесены в ЕГРН;
  - границы кадастрового квартала;
  - границы защитной зоны объекта культурного наследия;
- H1 - H20 - характерные точки границ защитной зоны объекта культурного наследия;
- :177 - кадастровый номер земельного участка;
- 34:21:020002 - номер кадастрового квартала.

## ПРИЛОЖЕНИЕ 7

к приказу комитета  
государственной охраны  
объектов культурного  
наследия Волгоградской области

от 02 мая 2023 г. № 195

Описание местоположения границ защитной зоны объекта культурного наследия регионального значения "Братская могила советских воинов, погибших в период Сталинградской битвы", расположенного по адресу: Волгоградская область, Октябрьский район, х. Новоаксайский

1. Графическое описание местоположения границ защитной зоны объекта культурного наследия регионального значения "Братская могила советских воинов, погибших в период Сталинградской битвы", расположенного по адресу: Волгоградская область, Октябрьский район, х. Новоаксайский

1.1. Сведения о защитной зоне объекта культурного наследия регионального значения "Братская могила советских воинов, погибших в период Сталинградской битвы", расположенного по адресу: Волгоградская область, Октябрьский район, х. Новоаксайский (далее именуется – защитная зона)

№ п/п	Характеристика защитной зоны	Описание характеристик защитной зоны
1	2	3
1.	Местоположение защитной зоны	Волгоградская область, Октябрьский район, х. Новоаксайский
2.	Площадь +/- величина погрешности определения площади ( $P \pm \Delta P$ )	35104 кв.м +/- 63 кв.м
3.	Иные характеристики защитной зоны	-

1.2. Сведения о местоположении границ защитной зоны

1.2.1. Система координат: МСК-34 зона 1.

1.2.2. Сведения о характерных точках границ защитной зоны:

Обозначение характерных точек границ	Координаты (метров)		Метод определения координат характерной точки	Средняя квадратическая погрешность положения характерной точки ( $M_t$ ) (метров)	Описание обозначения точки на местности (при наличии)
	X	Y			
1	2	3	4	5	6
н5	404810,33	1316512,26	картометрический	0,1	-
н6	404810,46	1316551,99		0,1	-
н7	404795,10	1316588,64		0,1	-
н8	404767,16	1316617,01		0,1	-
н9	404731,12	1316633,75		0,1	-

Обозначение характерных точек границ	Координаты (метров)		Метод определения координат характерной точки	Средняя квадратическая погрешность положения характерной точки (M <sub>t</sub> ) (метров)	Описание обозначения точки на местности (при наличии)	
	X	Y				
1	2	3	4	5	6	
н10	404691,41	1316635,14	картометрический	0,1	-	
н11	404654,30	1316620,95		0,1	-	
н12	404625,14	1316593,83		0,1	-	
н13	404605,15	1316559,49		0,1	-	
н14	404600,11	1316520,08		0,1	-	
н15	404610,82	1316481,81		0,1	-	
н16	404635,78	1316450,58		0,1	-	
н17	404669,42	1316429,86		0,1	-	
н18	404708,66	1316423,62		0,1	-	
н19	404747,24	1316433,15		0,1	-	
н20	404773,89	1316451,58		0,1	-	
н21	404794,74	1316475,71		0,1	-	
н5	404810,33	1316512,26		0,1	-	
н1	404704,44	1316523,53		картометрический	0,1	-
н2	404712,39	1316532,44			0,1	-
н3	404707,86	1316536,50			0,1	-
н4	404699,85	1316527,36			0,1	-
н1	404704,44	1316523,53			0,1	-

## 1.3. План границ защитной зоны



Условные обозначения:

- территория объекта культурного наследия;
- границы земельных участков, сведения о которых внесены в ЕГРН;
- границы кадастрового квартала;
- границы защитной зоны объекта культурного наследия;
- H1 - H21 - характерные точки границ защитной зоны объекта культурного наследия;
- :889 - кадастровый номер земельного участка;
- 34:21:020001 - номер кадастрового квартала.

## ПРИЛОЖЕНИЕ 8

к приказу комитета  
государственной охраны  
объектов культурного  
наследия Волгоградской области

от 02 мая 2023 г. № 195

Режим использования земель в границах защитных зон ряда объектов культурного наследия регионального значения, расположенных на территории Октябрьского района Волгоградской области

В границах защитных зон ряда объектов культурного наследия регионального значения, расположенных на территории Октябрьского района Волгоградской области, запрещаются строительство объектов капитального строительства и их реконструкция, связанная с изменением их параметров (высоты, количества этажей, площади), за исключением строительства и реконструкции линейных объектов.