



КОМИТЕТ ГОСУДАРСТВЕННОЙ ОХРАНЫ
ОБЪЕКТОВ КУЛЬТУРНОГО НАСЛЕДИЯ
ВОЛГОГРАДСКОЙ ОБЛАСТИ
(ОБЛКУЛЬТНАСЛЕДИЕ)

ПРИКАЗ

02 мая 2023 г.

№ 193

Волгоград

Об утверждении описания местоположения границ защитных зон ряда объектов культурного наследия регионального значения, расположенных на территории Октябрьского района Волгоградской области, режима использования земель в границах данных защитных зон

В соответствии со статьями 20.2 и 34.1 Федерального закона от 25 июня 2002 г. № 73-ФЗ "Об объектах культурного наследия (памятниках истории и культуры) народов Российской Федерации", Положением о комитете государственной охраны объектов культурного наследия Волгоградской области, утвержденным постановлением Администрации Волгоградской области от 19 декабря 2016 г. № 697-п, п р и к а з ы в а ю :

1. Утвердить описание местоположения границ защитных зон ряда объектов культурного наследия регионального значения:

1.1. "Братская могила жертв белого террора - семья революционеров Вальковых и советских воинов, погибших в период Сталинградской битвы", расположенного по адресу: Волгоградская область, Октябрьский район, х. Верхнерубежный, согласно приложению 1;

1.2. "Братская могила советских воинов, погибших в период Сталинградской битвы", расположенного по адресу: Волгоградская область, Октябрьский район, х. Заливский, центр, согласно приложению 2;

1.3. "Братская могила советских воинов, погибших в период Сталинградской битвы", расположенного по адресу: Волгоградская область, Октябрьский район, с. Ивановка, у Дома культуры, согласно приложению 3;

1.4. "Братская могила советских воинов, погибших в период Сталинградской битвы", расположенного по адресу: Волгоградская область, Октябрьский район, х. Ильмень-Суворовский, парк, согласно приложению 4;

1.5. "Братская могила советских воинов, погибших в период Сталинградской битвы", расположенного по адресу: Волгоградская область, Октябрьский район, х. Водянский, согласно приложению 5;

1.6. "Братская могила советских воинов, погибших в период Сталинградской битвы", расположенного по адресу: Волгоградская область, Октябрьский район, с. Громославка, центр, согласно приложению 6;

1.7. "Братская могила участников гражданской войны, погибших в борьбе за власть Советов", расположенного по адресу: Волгоградская область, Октябрьский район, с. Громославка, центр, согласно приложению 7.

2. Утвердить режим использования земель в границах защитных зон ряда объектов культурного наследия регионального значения, расположенных на территории Октябрьского района Волгоградской области, согласно приложению 8.

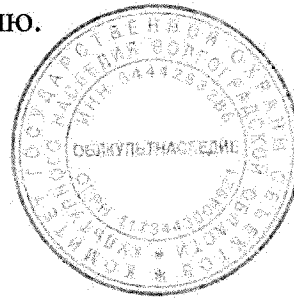
3. Признать утратившими силу:

приложения 3, 5, 6 - 8 к приказу комитета государственной охраны объектов культурного наследия Волгоградской области от 05 февраля 2021 г. № 47 "Об утверждении описания местоположения границ защитных зон объектов культурного наследия, расположенных на территории Октябрьского района Волгоградской области, режима использования земель в границах защитных зон";

приложения 2, 5 к приказу комитета государственной охраны объектов культурного наследия Волгоградской области от 24 февраля 2021 г. № 102 "Об утверждении описания местоположения границ защитных зон объектов культурного наследия, расположенных на территории Октябрьского района Волгоградской области, режима использования земель в границах защитных зон".

4. Настоящий приказ вступает в силу со дня его подписания и подлежит официальному опубликованию.

Председатель комитета



А.Ю.Баженов

ПРИЛОЖЕНИЕ 1

к приказу комитета
государственной охраны
объектов культурного
наследия Волгоградской области

от 02 мая 2023 г. № 193

Описание местоположения границ защитной зоны объекта культурного наследия регионального значения "Братская могила жертв белого террора - семья революционеров Вальковых и советских воинов, погибших в период Сталинградской битвы", расположенного по адресу: Волгоградская область, Октябрьский район, х. Верхнерубежный¹

1. Графическое описание местоположения границ защитной зоны объекта культурного наследия регионального значения "Братская могила жертв белого террора - семья революционеров Вальковых и советских воинов, погибших в период Сталинградской битвы", расположенного по адресу: Волгоградская область, Октябрьский район, х. Верхнерубежный

1.1. Сведения о защитной зоне объекта культурного наследия регионального значения "Братская могила жертв белого террора - семья революционеров Вальковых и советских воинов, погибших в период Сталинградской битвы", расположенного по адресу: Волгоградская область, Октябрьский район, х. Верхнерубежный (далее именуется – защитная зона)

№ п/п	Характеристика защитной зоны	Описание характеристик защитной зоны
1	2	3
1.	Местоположение защитной зоны	Волгоградская область, Октябрьский район, х. Верхнерубежный
2.	Площадь +/- величина погрешности определения площади ($P \pm \Delta P$)	35618 кв.м +/- 64 кв.м
3.	Иные характеристики защитной зоны	-

¹ Адрес объекта культурного наследия указан в соответствии со сведениями из Единого государственного реестра объектов культурного наследия (памятников истории и культуры) народов Российской Федерации.

Фактическое местоположение объекта культурного наследия: Волгоградская область, Октябрьский район, х. Верхнерубежный, ул. Центральная, 47а.

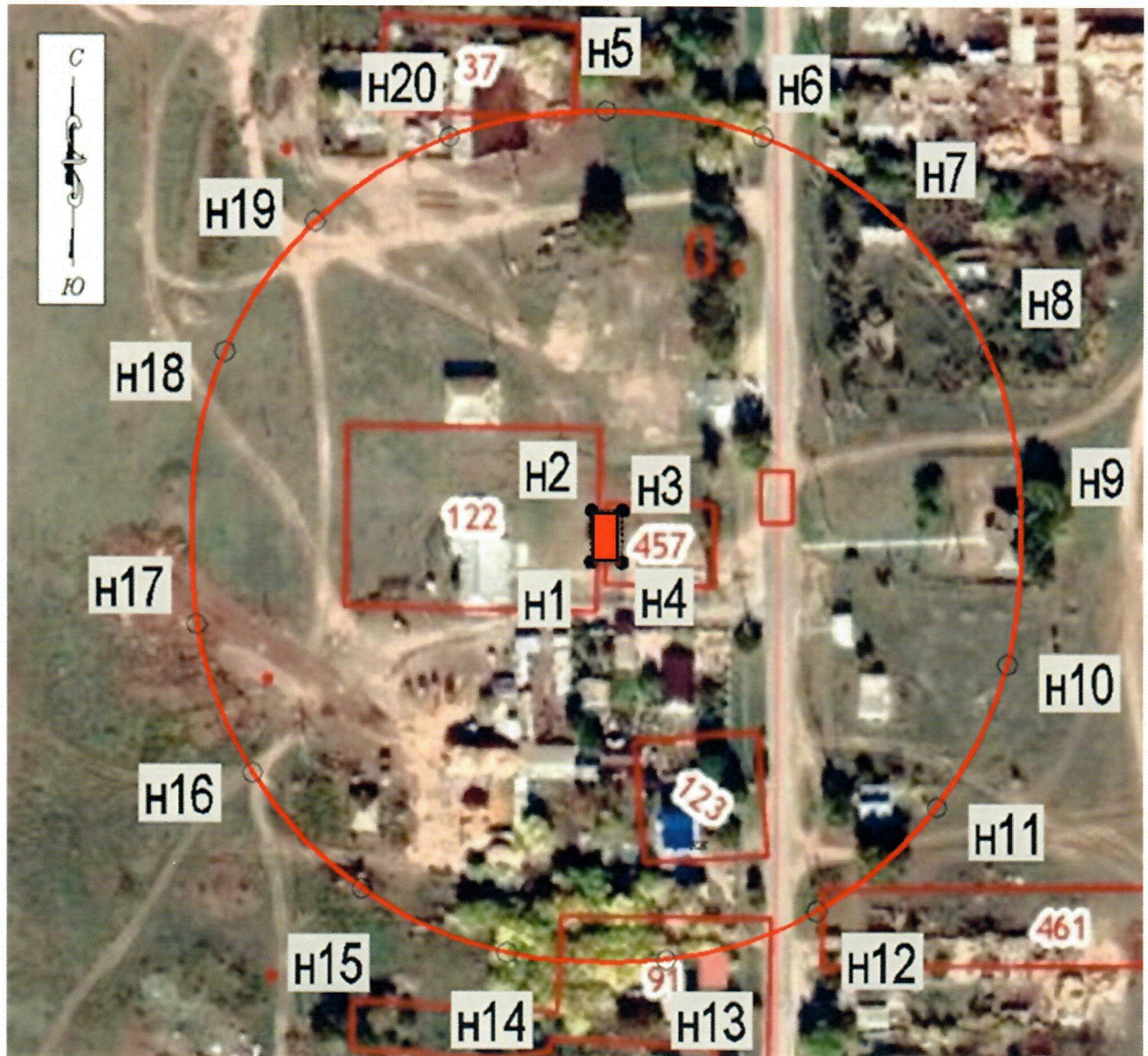
1.2. Сведения о местоположении границ защитной зоны

1.2.1. Система координат: МСК-34 зона 1.

1.2.2. Сведения о характерных точках границ защитной зоны:

Обозначение характерных точек границ	Координаты (метров)		Метод определения координат характерной точки	Средняя квадратическая погрешность положения характерной точки (M _t) (метров)	Описание обозначения точки на местности (при наличии)	
	X	Y				
1	2	3	4	5	6	
н5	432481,47	1308243,56	картометрический	0,1	-	
н6	432475,12	1308282,80		0,1	-	
н7	432454,08	1308316,51		0,1	-	
н8	432421,57	1308339,35		0,1	-	
н9	432382,73	1308347,74		0,1	-	
н10	432343,02	1308344,24		0,1	-	
н11	432307,38	1308326,66		0,1	-	
н12	432281,41	1308296,60		0,1	-	
н13	432269,19	1308258,79		0,1	-	
н14	432270,92	1308218,97		0,1	-	
н15	432286,80	1308182,55		0,1	-	
н16	432315,62	1308155,19		0,1	-	
н17	432352,81	1308141,21		0,1	-	
н18	432420,98	1308148,16		0,1	-	
н19	432453,64	1308170,80		0,1	-	
н20	432474,90	1308204,37		0,1	-	
н5	432481,47	1308243,56		0,1	-	
н1	432368,70	1308239,94		картометрический	0,1	-
н2	432381,47	1308240,02			0,1	-
н3	432381,47	1308247,75			0,1	-
н4	432368,56	1308247,56	0,1		-	
н1	432368,70	1308239,94	0,1		-	

1.3. План границ защитной зоны



Условные обозначения:

- территория объекта культурного наследия;
- границы земельных участков, сведения о которых внесены в ЕГРН;
- границы кадастрового квартала;
- границы защитной зоны объекта культурного наследия;
- H1 - H20 - характерные точки границ защитной зоны объекта культурного наследия;
- :457 - кадастровый номер земельного участка;
- 34:21:01001 - номер кадастрового квартала.

ПРИЛОЖЕНИЕ 2

к приказу комитета
государственной охраны
объектов культурного
наследия Волгоградской области

от 02 мая 2023 г. № 193

Описание местоположения границ защитной зоны объекта культурного наследия регионального значения "Братская могила советских воинов, погибших в период Сталинградской битвы", расположенного по адресу: Волгоградская область, Октябрьский район, х. Заливский, центр²

1. Графическое описание местоположения границ защитной зоны объекта культурного наследия регионального значения "Братская могила советских воинов, погибших в период Сталинградской битвы", расположенного по адресу: Волгоградская область, Октябрьский район, х. Заливский, центр

1.1. Сведения о защитной зоне объекта культурного наследия регионального значения "Братская могила советских воинов, погибших в период Сталинградской битвы", расположенного по адресу: Волгоградская область, Октябрьский район, х. Заливский, центр (далее именуется – защитная зона)

№ п/п	Характеристика защитной зоны	Описание характеристик защитной зоны
1	2	3
1.	Местоположение защитной зоны	Волгоградская область, Октябрьский район, х. Заливский, центр
2.	Площадь +/- величина погрешности определения площади ($P \pm \Delta P$)	37852 кв.м +/- 68 кв.м
3.	Иные характеристики защитной зоны	-

² Адрес объекта культурного наследия указан в соответствии со сведениями из Единого государственного реестра объектов культурного наследия (памятников истории и культуры) народов Российской Федерации.

Фактическое местоположение объекта культурного наследия: Волгоградская область, Октябрьский район, х. Заливский, ул. Юбилейная, 8б.

1.2. Сведения о местоположении границ защитной зоны

1.2.1. Система координат: МСК-34 зона 1.

1.2.2. Сведения о характерных точках границ защитной зоны:

Обозначение характерных точек границ	Координаты (метров)		Метод определения координат характерной точки	Средняя квадратическая погрешность положения характерной точки (M _t) (метров)	Описание обозначения точки на местности (при наличии)	
	X	Y				
1	2	3	4	5	6	
н5	401471,47	1330813,28	картометрический	0,1	-	
н6	401467,50	1330852,82		0,1	-	
н7	401448,45	1330887,69		0,1	-	
н8	401417,32	1330912,39		0,1	-	
н9	401379,11	1330923,54		0,1	-	
н10	401339,37	1330923,58		0,1	-	
н11	401302,74	1330908,18		0,1	-	
н12	401275,01	1330879,73		0,1	-	
н13	401261,09	1330842,74		0,1	-	
н14	401255,35	1330803,20		0,1	-	
н15	401264,78	1330764,60		0,1	-	
н16	401288,50	1330732,72		0,1	-	
н17	401322,76	1330712,59		0,1	-	
н18	401361,96	1330705,14		0,1	-	
н19	401401,20	1330711,40		0,1	-	
н20	401434,90	1330732,44		0,1	-	
н21	401457,76	1330764,94		0,1	-	
н5	401471,47	1330813,28		0,1	-	
н1	401355,28	1330807,16		картометрический	0,1	-
н2	401366,16	1330805,06			0,1	-
н3	401371,97	1330823,27			0,1	-
н4	401359,05	1330825,54	0,1		-	
н1	401355,28	1330807,16	0,1		-	

1.3. План границ защитной зоны



Условные обозначения:

- территория объекта культурного наследия;
- границы земельных участков, сведения о которых внесены в ЕГРН;
- границы кадастрового квартала;
- границы защитной зоны объекта культурного наследия;
- h1 - h21 - характерные точки границ защитной зоны объекта культурного наследия;
- :1430 - кадастровый номер земельного участка;
- 34:21:060001 - номер кадастрового квартала.

ПРИЛОЖЕНИЕ 3

к приказу комитета
государственной охраны
объектов культурного
наследия Волгоградской области

от 02 мая 2023 г. № 193

Описание местоположения границ защитной зоны объекта культурного наследия регионального значения "Братская могила советских воинов, погибших в период Сталинградской битвы", расположенного по адресу: Волгоградская область, Октябрьский район, с. Ивановка, у Дома культуры³

1. Графическое описание местоположения границ защитной зоны объекта культурного наследия регионального значения "Братская могила советских воинов, погибших в период Сталинградской битвы", расположенного по адресу: Волгоградская область, Октябрьский район, с. Ивановка, у Дома культуры

1.1. Сведения о защитной зоне объекта культурного наследия регионального значения "Братская могила советских воинов, погибших в период Сталинградской битвы", расположенного по адресу: Волгоградская область, Октябрьский район, с. Ивановка, у Дома культуры (далее именуется – защитная зона)

№ п/п	Характеристика защитной зоны	Описание характеристик защитной зоны
1	2	3
1.	Местоположение защитной зоны	Волгоградская область, Октябрьский район, с. Ивановка, у Дома культуры
2.	Площадь +/- величина погрешности определения площади ($P \pm \Delta P$)	35887 кв.м +/- 64 кв.м
3.	Иные характеристики защитной зоны	-

³ Адрес объекта культурного наследия указан в соответствии со сведениями из Единого государственного реестра объектов культурного наследия (памятников истории и культуры) народов Российской Федерации.

Фактическое местоположение объекта культурного наследия: Волгоградская область, Октябрьский район, с. Ивановка, ул. Проездная, 16.


1.2. Сведения о местоположении границ защитной зоны

1.2.1. Система координат: МСК-34 зона 1.

1.2.2. Сведения о характерных точках границ защитной зоны:

Обозначение характерных точек границ	Координаты (метров)		Метод определения координат характерной точки	Средняя квадратическая погрешность положения характерной точки (M _t) (метров)	Описание обозначения точки на местности (при наличии)	
	X	Y				
1	2	3	4	5	6	
н5	425513,52	1348329,30	картометрический	0,1	-	
н6	425508,72	1348360,70		0,1	-	
н7	425489,83	1348395,66		0,1	-	
н8	425458,81	1348420,49		0,1	-	
н9	425420,58	1348431,29		0,1	-	
н10	425380,74	1348429,58		0,1	-	
н11	425344,33	1348413,68		0,1	-	
н12	425316,98	1348384,86		0,1	-	
н13	425303,01	1348347,66		0,1	-	
н14	425302,48	1348307,78		0,1	-	
н15	425315,78	1348270,34		0,1	-	
н16	425342,62	1348241,03		0,1	-	
н17	425378,74	1348224,49		0,1	-	
н18	425418,54	1348221,77		0,1	-	
н19	425457,07	1348231,49		0,1	-	
н20	425488,76	1348255,45		0,1	-	
н21	425508,63	1348289,86				
н5	425513,52	1348329,30			0,1	-
н1	425413,82	1348321,66		картометрический	0,1	-
н2	425413,79	1348331,76			0,1	-
н3	425401,75	1348331,81	0,1		-	
н4	425401,48	1348321,88	0,1		-	
н1	425413,82	1348321,66	0,1		-	

1.3. План границ защитной зоны



Условные обозначения:

- территория объекта культурного наследия;
- границы земельных участков, сведения о которых внесены в ЕГРН;
- границы кадастрового квартала;
- границы защитной зоны объекта культурного наследия;
- H1 - H20 - характерные точки границ защитной зоны объекта культурного наследия;
- :623 - кадастровый номер земельного участка;
- 34:21:080001 - номер кадастрового квартала.

ПРИЛОЖЕНИЕ 4

к приказу комитета
государственной охраны
объектов культурного
наследия Волгоградской области

от 02 мая 2023 г. № 193

Описание местоположения границ защитной зоны объекта культурного наследия регионального значения "Братская могила советских воинов, погибших в период Сталинградской битвы", расположенного по адресу: Волгоградская область, Октябрьский район, х. Ильмень-Суворовский, парк⁴

1. Графическое описание местоположения границ защитной зоны объекта культурного наследия регионального значения "Братская могила советских воинов, погибших в период Сталинградской битвы", расположенного по адресу: Волгоградская область, Октябрьский район, х. Ильмень-Суворовский, парк

1.1. Сведения о защитной зоне объекта культурного наследия регионального значения "Братская могила советских воинов, погибших в период Сталинградской битвы", расположенного по адресу: Волгоградская область, Октябрьский район, х. Ильмень-Суворовский, парк (далее именуется – защитная зона)

№ п/п	Характеристика защитной зоны	Описание характеристик защитной зоны
1	2	3
1.	Местоположение защитной зоны	Волгоградская область, Октябрьский район, х. Ильмень-Суворовский, парк
2.	Площадь +/- величина погрешности определения площади ($P \pm \Delta P$)	34536 кв.м +/- 62 кв.м
3.	Иные характеристики защитной зоны	-

1.2. Сведения о местоположении границ защитной зоны

1.2.1. Система координат: МСК-34 зона 1.

1.2.2. Сведения о характерных точках границ защитной зоны:

Обозначение характерных точек границ	Координаты (метров)		Метод определения координат характерной точки	Средняя квадратическая погрешность положения характерной точки (M_t) (метров)	Описание обозначения точки на местности (при наличии)
	X	Y			
1	2	3	4	5	6
н5	429331,50	1306225,96	картометрический	0,1	-

⁴ Адрес объекта культурного наследия указан в соответствии со сведениями из Единого государственного реестра объектов культурного наследия (памятников истории и культуры) народов Российской Федерации.

Фактическое местоположение объекта культурного наследия: Волгоградская область, Октябрьский район, х. Ильмень-Суворовский.

Обозначение характерных точек границ	Координаты (метров)		Метод определения координат характерной точки	Средняя квадратическая погрешность положения характерной точки (M _t) (метров)	Описание обозначения точки на местности (при наличии)	
	X	Y				
1	2	3	4	5	6	
н6	429327,96	1306265,54	картометрический	0,1	-	
н7	429310,07	1306301,11		0,1	-	
н8	429280,43	1306327,58		0,1	-	
н9	429242,83	1306340,41		0,1	-	
н10	429203,20	1306337,59		0,1	-	
н11	429166,97	1306320,90		0,1	-	
н12	429138,30	1306293,39		0,1	-	
н13	429122,61	1306256,88		0,1	-	
н14	429122,37	1306217,15		0,1	-	
н15	429137,21	1306180,22		0,1	-	
н16	429164,20	1306151,06		0,1	-	
н17	429200,42	1306134,72		0,1	-	
н18	429240,14	1306133,76		0,1	-	
н19	429293,42	1306158,03		0,1	-	
н20	429319,34	1306188,14		0,1	-	
н5	429331,50	1306225,96		0,1	-	
н1	429222,63	1306232,23		картометрический	0,1	-
н2	429232,11	1306237,03			0,1	-
н3	429229,98	1306241,24			0,1	-
н4	429220,50	1306236,43			0,1	-
н1	429222,63	1306232,23	0,1		-	

1.3. План границ защитной зоны



Условные обозначения:

- территория объекта культурного наследия;
- границы земельных участков, сведения о которых внесены в ЕГРН;
- границы кадастрового квартала;
- границы защитной зоны объекта культурного наследия;
- H1 – H20 - характерные точки границ защитной зоны объекта культурного наследия;
- :1026 - кадастровый номер земельного участка;
- 34:21:010002 - номер кадастрового квартала.

ПРИЛОЖЕНИЕ 5

к приказу комитета
государственной охраны
объектов культурного
наследия Волгоградской области

от 02 мая 2023 г. № 193

Описание местоположения границ защитной зоны объекта культурного наследия регионального значения "Братская могила советских воинов, погибших в период Сталинградской битвы", расположенного по адресу: Волгоградская область, Октябрьский район, х. Водянский⁵

1. Графическое описание местоположения границ защитной зоны объекта культурного наследия регионального значения "Братская могила советских воинов, погибших в период Сталинградской битвы", расположенного по адресу: Волгоградская область, Октябрьский район, х. Водянский

1.1. Сведения о защитной зоне объекта культурного наследия регионального значения "Братская могила советских воинов, погибших в период Сталинградской битвы", расположенного по адресу: Волгоградская область, Октябрьский район, х. Водянский (далее именуется – защитная зона)

№ п/п	Характеристика защитной зоны	Описание характеристик защитной зоны
1	2	3
1.	Местоположение защитной зоны	Волгоградская область, Октябрьский район, х. Водянский
2.	Площадь +/- величина погрешности определения площади ($P \pm \Delta P$)	36352 кв.м +/- 65 кв.м
3.	Иные характеристики защитной зоны	-

1.2. Сведения о местоположении границ защитной зоны

1.2.1. Система координат: МСК-34 зона 1.

1.2.2. Сведения о характерных точках границ защитной зоны:

Обозначение характерных точек границ	Координаты (метров)		Метод определения координат характерной точки	Средняя квадратическая погрешность положения характерной точки (M_t) (метров)	Описание обозначения точки на местности (при наличии)
	X	Y			
1	2	3	4	5	6
н5	401318,69	1327279,70	картометрический	0,1	-

⁵ Адрес объекта культурного наследия указан в соответствии со сведениями из Единого государственного реестра объектов культурного наследия (памятников истории и культуры) народов Российской Федерации.

Фактическое местоположение объекта культурного наследия: Волгоградская область, Волгоградская область, Октябрьский район, х. Водянский, ул. Дружбы, 22а.

Обозначение характерных точек границ	Координаты (метров)		Метод определения координат характерной точки	Средняя квадратическая погрешность положения характерной точки (M _t) (метров)	Описание обозначения точки на местности (при наличии)	
	X	Y				
1	2	3	4	5	6	
н6	401306,03	1327317,36	картометрический	0,1	-	
н7	401279,71	1327347,13		0,1	-	
н8	401243,87	1327364,29		0,1	-	
н9	401204,47	1327370,61		0,1	-	
н10	401165,49	1327362,89		0,1	-	
н11	401132,59	1327340,61		0,1	-	
н12	401110,97	1327307,27		0,1	-	
н13	401102,41	1327268,34		0,1	-	
н14	401108,06	1327229,01		0,1	-	
н15	401128,59	1327194,98		0,1	-	
н16	401160,74	1327171,64		0,1	-	
н17	401199,22	1327161,11		0,1	-	
н18	401238,95	1327161,60		0,1	-	
н19	401275,35	1327177,52		0,1	-	
н20	401302,69	1327206,36		0,1	-	
н21	401316,00	1327240,01		0,1	-	
н5	401318,69	1327279,70		0,1	-	
н1	401202,25	1327262,62		картометрический	0,1	-
н2	401217,89	1327259,36			0,1	-
н3	401219,46	1327267,32			0,1	-
н4	401204,03	1327270,71			0,1	-
н1	401202,25	1327262,62	0,1		-	

1.3. План границ защитной зоны



Условные обозначения:

- территория объекта культурного наследия;
- границы земельных участков, сведения о которых внесены в ЕГРН;
- границы кадастрового квартала;
- границы защитной зоны объекта культурного наследия;
- H1 - H21 - характерные точки границ защитной зоны объекта культурного наследия;
- :674 - кадастровый номер земельного участка;
- 34:21:060003 - номер кадастрового квартала.

ПРИЛОЖЕНИЕ 6

к приказу комитета
государственной охраны
объектов культурного
наследия Волгоградской области

от 02 мая 2023 г. № 193

Описание местоположения границ защитной зоны объекта культурного наследия регионального значения "Братская могила советских воинов, погибших в период Сталинградской битвы", расположенного по адресу: Волгоградская область, Октябрьский район, с. Громославка, центр⁶

1. Графическое описание местоположения границ защитной зоны объекта культурного наследия регионального значения "Братская могила советских воинов, погибших в период Сталинградской битвы", расположенного по адресу: Волгоградская область, Октябрьский район, с. Громославка, центр

1.1. Сведения о защитной зоне объекта культурного наследия регионального значения "Братская могила советских воинов, погибших в период Сталинградской битвы", расположенного по адресу: Волгоградская область, Октябрьский район, с. Громославка, центр (далее именуется – защитная зона)

№ п/п	Характеристика защитной зоны	Описание характеристик защитной зоны
1	2	3
1.	Местоположение защитной зоны	Волгоградская область, Октябрьский район, с. Громославка, центр
2.	Площадь +/- величина погрешности определения площади ($P \pm \Delta P$)	33699 кв.м +/- 60 кв.м
3.	Иные характеристики защитной зоны	-

⁶ Адрес объекта культурного наследия указан в соответствии со сведениями из Единого государственного реестра объектов культурного наследия (памятников истории и культуры) народов Российской Федерации.

Фактическое местоположение объекта культурного наследия: Волгоградская область, Октябрьский район, с. Громославка, ул. Центральная, 1б.

1.2. Сведения о местоположении границ защитной зоны

1.2.1. Система координат: МСК-34 зона 1.

1.2.2. Сведения о характерных точках границ защитной зоны:

Обозначение характерных точек границ	Координаты (метров)		Метод определения координат характерной точки	Средняя квадратическая погрешность положения характерной точки (M _t) (метров)	Описание обозначения точки на местности (при наличии)	
	X	Y				
1	2	3	4	5	6	
н5	426031,65	1342855,94	картометрический	0,1	-	
н6	426016,44	1342892,65		0,1	-	
н7	425978,93	1342926,28		0,1	-	
н8	425941,11	1342938,46		0,1	-	
н9	425901,53	1342934,95		0,1	-	
н10	425866,44	1342916,31		0,1	-	
н11	425841,02	1342885,69		0,1	-	
н12	425827,28	1342848,41		0,1	-	
н13	425829,15	1342808,72		0,1	-	
н14	425846,33	1342772,89		0,1	-	
н15	425876,03	1342746,46		0,1	-	
н16	425913,13	1342732,25		0,1	-	
н17	425952,85	1342733,60		0,1	-	
н18	425988,89	1342750,31		0,1	-	
н19	426015,66	1342779,70		0,1	-	
н20	426031,36	1342816,21		0,1	-	
н5	426031,65	1342855,94		0,1	-	
н1	425929,65	1342830,87		картометрический	0,1	-
н2	425933,50	1342836,78			0,1	-
н3	425929,97	1342839,08			0,1	-
н4	425926,12	1342833,18	0,1		-	
н1	425929,65	1342830,87	0,1		-	

1.3. План границ защитной зоны



Условные обозначения:

- территория объекта культурного наследия;
- границы земельных участков, сведения о которых внесены в ЕГРН;
- границы кадастрового квартала;
- границы защитной зоны объекта культурного наследия;
- h1 - h20 - характерные точки границ защитной зоны объекта культурного наследия;
- :911 - кадастровый номер земельного участка;
- 34:21:050001 - номер кадастрового квартала.

ПРИЛОЖЕНИЕ 7

к приказу комитета
государственной охраны
объектов культурного
наследия Волгоградской области

от 02 мая 2023 г. № 193

Описание местоположения границ защитной зоны объекта культурного наследия регионального значения "Братская могила участников гражданской войны, погибших в борьбе за власть Советов", расположенного по адресу: Волгоградская область, Октябрьский район, с. Громославка, центр⁷

1. Графическое описание местоположения границ защитной зоны объекта культурного наследия регионального значения "Братская могила участников гражданской войны, погибших в борьбе за власть Советов", расположенного по адресу: Волгоградская область, Октябрьский район, с. Громославка, центр

1.1. Сведения о защитной зоне объекта культурного наследия регионального значения "Братская могила участников гражданской войны, погибших в борьбе за власть Советов", расположенного по адресу: Волгоградская область, Октябрьский район, с. Громославка, центр (далее именуется – защитная зона)

№ п/п	Характеристика защитной зоны	Описание характеристик защитной зоны
1	2	3
1.	Местоположение защитной зоны	Волгоградская область, Октябрьский район, с. Громославка, центр
2.	Площадь +/- величина погрешности определения площади ($P \pm \Delta P$)	33804 кв.м +/- 60 кв.м
3.	Иные характеристики защитной зоны	-

1.2. Сведения о местоположении границ защитной зоны

1.2.1. Система координат: МСК-34 зона 1.

1.2.2. Сведения о характерных точках границ защитной зоны:

Обозначение характерных точек границ	Координаты (метров)		Метод определения координат характерной точки	Средняя квадратическая погрешность положения характерной точки (M_t) (метров)	Описание обозначения точки на местности (при наличии)
	X	Y			
1	2	3	4	5	6
н5	426036,57	1342847,51	картометрический	0,1	-

⁷ Адрес объекта культурного наследия указан в соответствии со сведениями из Единого государственного реестра объектов культурного наследия (памятников истории и культуры) народов Российской Федерации.

Фактическое местоположение объекта культурного наследия: Волгоградская область, Октябрьский район, с. Громославка, ул. Центральная, 1б.

Обозначение характерных точек границ	Координаты (метров)		Метод определения координат характерной точки	Средняя квадратическая погрешность положения характерной точки (M _t) (метров)	Описание обозначения точки на местности (при наличии)	
	X	Y				
1	2	3	4	5	6	
н6	426023,56	1342885,05	картометрический	0,1	-	
н7	425996,96	1342914,57		0,1	-	
н8	425961,57	1342932,76		0,1	-	
н9	425921,98	1342936,11		0,1	-	
н10	425884,21	1342923,78		0,1	-	
н11	425854,22	1342897,72		0,1	-	
н12	425834,91	1342862,88		0,1	-	
н13	425829,92	1342823,46		0,1	-	
н14	425840,68	1342785,21		0,1	-	
н15	425865,48	1342754,17		0,1	-	
н16	425911,27	1342730,82		0,1	-	
н17	425950,99	1342729,82		0,1	-	
н18	425987,97	1342744,36		0,1	-	
н19	426016,36	1342772,16		0,1	-	
н20	426033,93	1342807,86		0,1	-	
н5	426036,57	1342847,51		0,1	-	
н1	425933,60	1342828,29		картометрический	0,1	-
н2	425937,46	1342834,20			0,1	-
н3	425933,50	1342836,78			0,1	-
н4	425929,65	1342830,87			0,1	-
н1	425933,60	1342828,29	0,1		-	

1.3. План границ защитной зоны



Условные обозначения:

- территория объекта культурного наследия;
- границы земельных участков, сведения о которых внесены в ЕГРН;
- границы кадастрового квартала;
- границы защитной зоны объекта культурного наследия;

h1 - h20 - характерные точки границ защитной зоны объекта культурного наследия;

:911 - кадастровый номер земельного участка;

34:21:050001 - номер кадастрового квартала.

ПРИЛОЖЕНИЕ 8

к приказу комитета
государственной охраны
объектов культурного
наследия Волгоградской области

от 02 мая 2023 г. № 193

Режим использования земель в границах защитных зон ряда объектов культурного наследия регионального значения, расположенных на территории Октябрьского района Волгоградской области

В границах защитных зон ряда объектов культурного наследия регионального значения, расположенных на территории Октябрьского района Волгоградской области, запрещаются строительство объектов капитального строительства и их реконструкция, связанная с изменением их параметров (высоты, количества этажей, площади), за исключением строительства и реконструкции линейных объектов.