



Взамен разосланного

КОМИТЕТ ГОСУДАРСТВЕННОЙ ОХРАНЫ
ОБЪЕКТОВ КУЛЬТУРНОГО НАСЛЕДИЯ
ВОЛГОГРАДСКОЙ ОБЛАСТИ
(ОБЛКУЛЬТНАСЛЕДИЕ)

ПРИКАЗ

20 декабря 2023 г.

№ 604

Волгоград

Об утверждении границ и режимов использования территории объектов культурного наследия регионального значения, расположенных на территории Кумылженского, Михайловского и Новоаннинского районов Волгоградской области

В соответствии со статьей 3.1, пунктом 2 статьи 33 Федерального закона от 25 июня 2002 г. № 73-ФЗ "Об объектах культурного наследия (памятниках истории и культуры) народов Российской Федерации", пунктом 8 требований к составлению проектов границ территорий объектов культурного наследия, утвержденных приказом Министерства культуры Российской Федерации от 04 июня 2015 г. № 1745, Положением о комитете государственной охраны объектов культурного наследия Волгоградской области, утвержденным постановлением Администрации Волгоградской области от 19 декабря 2016 г. № 697-п, п р и к а з ы в а ю :

1. Утвердить:

1.1. Границы и режимы использования территории объекта культурного наследия регионального значения "Братская могила советских воинов, погибших в период Сталинградской битвы", расположенного по адресу (местонахождение): Волгоградская область, Кумылженский район, хут. Шакин, согласно приложению 1;

1.2. Границы и режимы использования территории объекта культурного наследия регионального значения "Братская могила участников гражданской войны, погибших за власть Советов", расположенного по адресу (местонахождение): Волгоградская область, Кумылженский район, хут. Шакин, согласно приложению 2;

1.3. Границы и режимы использования территории объекта культурного наследия регионального значения "Братская могила советских воинов, погибших в период Сталинградской битвы", расположенного по адресу (местонахождение): Волгоградская область, Кумылженский район, хут. Суляевский, согласно приложению 3;

1.4. Границы и режимы использования территории объекта культурного наследия регионального значения "Братская могила советских воинов, погибших в период Сталинградской битвы", расположенного по адресу

(местонахождение): Волгоградская область, Кумылженский район, хут. Ильменевский, кладбище, согласно приложению 4;

1.5. Границы и режимы использования территории объекта культурного наследия регионального значения "Братская могила участников гражданской войны и советских воинов, погибших в период Сталинградской битвы", расположенного по адресу (местонахождение): Волгоградская область, Кумылженский район, хут. Жуковский, согласно приложению 5;

1.6. Границы и режимы использования территории объекта культурного наследия регионального значения "Братская могила советских воинов, погибших в период Сталинградской битвы", расположенного по адресу (местонахождение): Волгоградская область, Кумылженский район, хут. Чиганаки-1, согласно приложению 6;

1.7. Границы и режимы использования территории объекта культурного наследия регионального значения "Братская могила советских воинов, погибших в период Сталинградской битвы", расположенного по адресу (местонахождение): Волгоградская область, Михайловский район, с. Сидоры, кладбище, согласно приложению 7;


1.8. Границы и режимы использования территории объекта культурного наследия регионального значения "Братская могила советских воинов, погибших в период Сталинградской битвы", расположенного по адресу (местонахождение): Волгоградская область, Михайловский район, пос. Отрадное, кладбище, согласно приложению 8;

1.9. Границы и режимы использования территории объекта культурного наследия регионального значения "Братская могила участников гражданской войны и советских воинов, погибших в период Сталинградской битвы", расположенного по адресу (местонахождение): Волгоградская область, Новоаннинский район, хут. Новокиевка, согласно приложению 9;

1.10. Границы и режимы использования территории объекта культурного наследия регионального значения "Братская могила советских воинов, погибших в период Сталинградской битвы", расположенного по адресу (местонахождение): Волгоградская область, Новоаннинский район, пос. Тростянский, согласно приложению 10.

2. Настоящий приказ вступает в силу со дня его подписания и подлежит официальному опубликованию.

Председатель комитета



А.Ю. Баженов


ПРИЛОЖЕНИЕ 1

к приказу комитета государственной
охраны объектов культурного
наследия Волгоградской области

от 20.12.2023 № 604

Границы территории объекта культурного наследия регионального значения
"Братская могила советских воинов, погибших в период Сталинградской битвы", расположенного по адресу (местонахождение): Волгоградская область,
Кумылженский район, хут. Шакин¹

Схема границ территории объекта культурного наследия регионального значения "Братская могила советских воинов, погибших в период Сталинградской битвы", расположенного по адресу (местонахождение):
Волгоградская область, Кумылженский район, хут. Шакин



- Условные обозначения:
- граница территории объекта культурного наследия;
 - объект культурного наследия;
 - 1-4 - характерные точки границы территории объекта культурного наследия.

¹ Адрес (местонахождение) и наименование объекта культурного наследия указаны в соответствии с актом федерального органа охраны объектов культурного наследия о регистрации объекта культурного наследия в Едином государственном реестре объектов культурного наследия (памятников истории и культуры) народов Российской Федерации.

Перечень координат характерных точек границ территории объекта культурного наследия регионального значения "Братская могила советских воинов, погибших в период Сталинградской битвы", расположенного по адресу (местонахождение): Волгоградская область, Кумылженский район, хут. Шакин

Система координат: МСК-34, зона 1

Номер характерной точки	X	Y
1	610651,13	1238431,75
2	610647,65	1238437,76
3	610641,64	1238434,29
4	610645,11	1238428,28
1	610651,13	1238431,75

Режим использования территории объекта культурного наследия регионального значения "Братская могила советских воинов, погибших в период Сталинградской битвы", расположенного по адресу (местонахождение): Волгоградская область, Кумылженский район, хут. Шакин

В границах территории объекта культурного наследия регионального значения "Братская могила советских воинов, погибших в период Сталинградской битвы", расположенного по адресу (местонахождение): Волгоградская область, Кумылженский район, хут. Шакин, запрещается:

строительство объектов капитального строительства;

проведение земляных, строительных, мелиоративных и иных работ, за исключением работ по сохранению объекта культурного наследия или его отдельных элементов, сохранению историко-градостроительной или природной среды объекта культурного наследия;

размещение некапитальных строений и сооружений, кроме временных, необходимых для проведения работ по сохранению объекта культурного наследия;

хозяйственная деятельность, ведущая к разрушению, искажению внешнего облика объекта культурного наследия, нарушающая целостность объекта культурного наследия и создающая угрозу его повреждения, разрушения или уничтожения;

строительство инженерных коммуникаций, кроме предусмотренных работами по благоустройству территории и временных, необходимых для проведения работ по сохранению объекта культурного наследия;

установка рекламных конструкций за исключением рекламных конструкций, разрешенных в соответствии с пунктом 3 статьи 35.1 Федерального закона от 25 июня 2002 г. № 73-ФЗ "Об объектах культурного наследия (памятниках истории и культуры) народов Российской Федерации".

В границах территории объекта культурного наследия регионального значения "Братская могила советских воинов, погибших в период Сталинградской битвы", расположенного по адресу (местонахождение): Волгоградская область, Кумылженский район, хут. Шакин, разрешается:

проведение работ по сохранению объекта культурного наследия;

ремонт, реконструкция подземных инженерных коммуникаций для обеспечения функционирования объекта культурного наследия, не затрагивающие площадь захоронения, с последующим восстановлением нарушенных участков поверхности земли;

проведение работ по благоустройству территории, в том числе устройство наружной подсветки территории объекта культурного наследия, установка малых архитектурных форм, ограждений, не препятствующих восприятию объекта культурного наследия;

проведение мероприятий по обеспечению пожарной и экологической безопасности объекта культурного наследия.

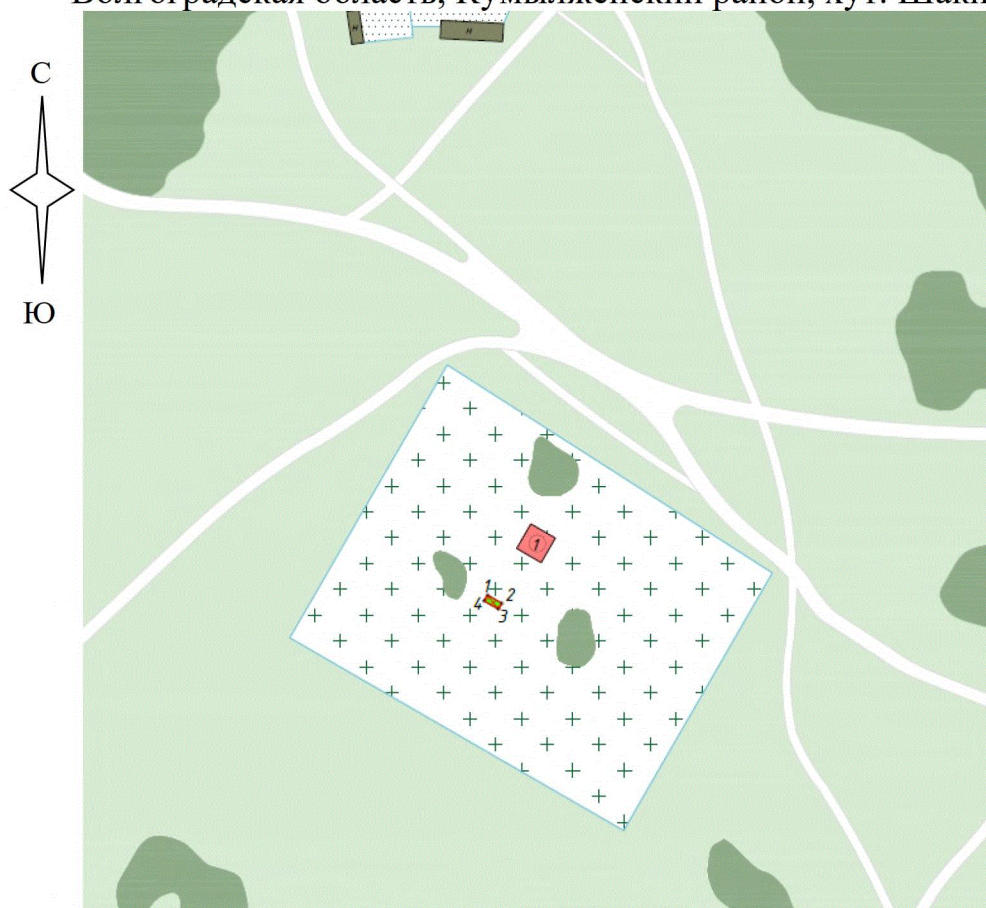
ПРИЛОЖЕНИЕ 2

к приказу комитета государственной
охраны объектов культурного
наследия Волгоградской области

от 20.12.2023 № 604

Границы территории объекта культурного наследия регионального значения
"Братская могила участников гражданской войны, погибших за власть
Советов", расположенного по адресу (местонахождение): Волгоградская
область, Кумылженский район, хут. Шакин²

Схема границ территории объекта культурного наследия регионального
значения "Братская могила участников гражданской войны, погибших
за власть Советов", расположенного по адресу (местонахождение):
Волгоградская область, Кумылженский район, хут. Шакин



Условные обозначения:



- граница территории объекта

- объект культурного наследия;

- характерные точки границы территории объекта культурного наследия.

² Адрес (местонахождение) и наименование объекта культурного наследия указаны в соответствии с актом федерального органа охраны объектов культурного наследия о регистрации объекта культурного наследия в Едином государственном реестре объектов культурного наследия (памятников истории и культуры) народов Российской Федерации.

Перечень координат характерных точек границ территории объекта культурного наследия регионального значения "Братская могила участников гражданской войны, погибших за власть Советов", расположенного по адресу (местонахождение): Волгоградская область, Кумылженский район, хут. Шакин

Система координат: МСК-34, зона 1

Номер характерной точки	X	Y
1	610633,68	1238421,07
2	610631,63	1238424,62
3	610630,22	1238423,80
4	610632,27	1238420,25
1	610633,68	1238421,07

Режим использования территории объекта культурного наследия регионального значения "Братская могила участников гражданской войны, погибших за власть Советов", расположенного по адресу (местонахождение): Волгоградская область, Кумылженский район, хут. Шакин

В границах территории объекта культурного наследия регионального значения "Братская могила участников гражданской войны, погибших за власть Советов", расположенного по адресу (местонахождение): Волгоградская область, Кумылженский район, хут. Шакин, запрещается:

строительство объектов капитального строительства;

проведение земляных, строительных, мелиоративных и иных работ, за исключением работ по сохранению объекта культурного наследия или его отдельных элементов, сохранению историко-градостроительной или природной среды объекта культурного наследия;

размещение некапитальных строений и сооружений, кроме временных, необходимых для проведения работ по сохранению объекта культурного наследия;

хозяйственная деятельность, ведущая к разрушению, искажению внешнего облика объекта культурного наследия, нарушающая целостность объекта культурного наследия и создающая угрозу его повреждения, разрушения или уничтожения;

строительство инженерных коммуникаций, кроме предусмотренных работами по благоустройству территории и временных, необходимых для проведения работ по сохранению объекта культурного наследия;

установка рекламных конструкций за исключением рекламных конструкций, разрешенных в соответствии с пунктом 3 статьи 35.1 Федерального закона от 25 июня 2002 г. № 73-ФЗ "Об объектах культурного наследия (памятниках истории и культуры) народов Российской Федерации".

В границах территории объекта культурного наследия регионального значения "Братская могила участников гражданской войны, погибших за власть Советов", расположенного по адресу (местонахождение): Волгоградская область, Кумылженский район, хут. Шакин, разрешается:

проведение работ по сохранению объекта культурного наследия;

ремонт, реконструкция подземных инженерных коммуникаций для обеспечения функционирования объекта культурного наследия, не затрагивающие площадь захоронения, с последующим восстановлением нарушенных участков поверхности земли;

проведение работ по благоустройству территории, в том числе устройство наружной подсветки территории объекта культурного наследия, установка малых архитектурных форм, ограждений, не препятствующих восприятию объекта культурного наследия;

проведение мероприятий по обеспечению пожарной и экологической безопасности объекта культурного наследия.

ПРИЛОЖЕНИЕ 3

к приказу комитета государственной
охраны объектов культурного
наследия Волгоградской области

от 20.12.2023 № 604

Границы территории объекта культурного наследия регионального значения
"Братская могила советских воинов, погибших в период Сталинградской
битвы", расположенного по адресу (местонахождение): Волгоградская область,
Кумылженский район, хут. Суляевский³

Схема границ территории объекта культурного наследия регионального
значения "Братская могила советских воинов, погибших в период
Сталинградской битвы", расположенного по адресу (местонахождение):
Волгоградская область, Кумылженский район хут. Суляевский



Условные обозначения:



1-4

- граница территории объекта культурного наследия;

- объект культурного наследия;

- характерные точки границы территории объекта культурного наследия.

³ Адрес (местонахождение) и наименование объекта культурного наследия указаны в соответствии с актом федерального органа охраны объектов культурного наследия о регистрации объекта культурного наследия в Едином государственном реестре объектов культурного наследия (памятников истории и культуры) народов Российской Федерации.

Перечень координат характерных точек границ территории объекта культурного наследия регионального значения "Братская могила советских воинов, погибших в период Сталинградской битвы", расположенного по адресу (местонахождение): Волгоградская область, Кумылженский район, хут. Суляевский

Система координат: МСК-34, зона 1

Номер характерной точки	X	Y
1	633513.40	1268936.18
2	633515.48	1268932.09
3	633524.89	1268936.79
4	633522.81	1268940.88
1	633513.40	1268936.18

Режим использования территории объекта культурного наследия регионального значения "Братская могила советских воинов, погибших в период Сталинградской битвы", расположенного по адресу (местонахождение): Волгоградская область, Кумылженский район, хут. Суляевский

В границах территории объекта культурного наследия регионального значения "Братская могила советских воинов, погибших в период Сталинградской битвы", расположенного по адресу (местонахождение): Волгоградская область, Кумылженский район, хут. Суляевский, запрещается:

строительство объектов капитального строительства;

проведение земляных, строительных, мелиоративных и иных работ, за исключением работ по сохранению объекта культурного наследия или его отдельных элементов, сохранению историко-градостроительной или природной среды объекта культурного наследия;

размещение некапитальных строений и сооружений, кроме временных, необходимых для проведения работ по сохранению объекта культурного наследия;

хозяйственная деятельность, ведущая к разрушению, искажению внешнего облика объекта культурного наследия, нарушающая целостность объекта культурного наследия и создающая угрозу его повреждения, разрушения или уничтожения;

строительство инженерных коммуникаций, кроме предусмотренных работами по благоустройству территории и временных, необходимых для проведения работ по сохранению объекта культурного наследия;

установка рекламных конструкций за исключением рекламных конструкций, разрешенных в соответствии с пунктом 3 статьи 35.1 Федерального закона от 25 июня 2002 г. № 73-ФЗ "Об объектах культурного наследия (памятниках истории и культуры) народов Российской Федерации".

В границах территории объекта культурного наследия регионального значения "Братская могила советских воинов, погибших в период Сталинградской битвы", расположенного по адресу (местонахождение): Волгоградская область, Кумылженский район, хут. Суляевский, разрешается:

проведение работ по сохранению объекта культурного наследия;

ремонт, реконструкция подземных инженерных коммуникаций для обеспечения функционирования объекта культурного наследия, не затрагивающие площадь захоронения, с последующим восстановлением нарушенных участков поверхности земли;

проведение работ по благоустройству территории, в том числе устройство наружной подсветки территории объекта культурного наследия, установка малых архитектурных форм, ограждений, не препятствующих восприятию объекта культурного наследия;

проведение мероприятий по обеспечению пожарной и экологической безопасности объекта культурного наследия.

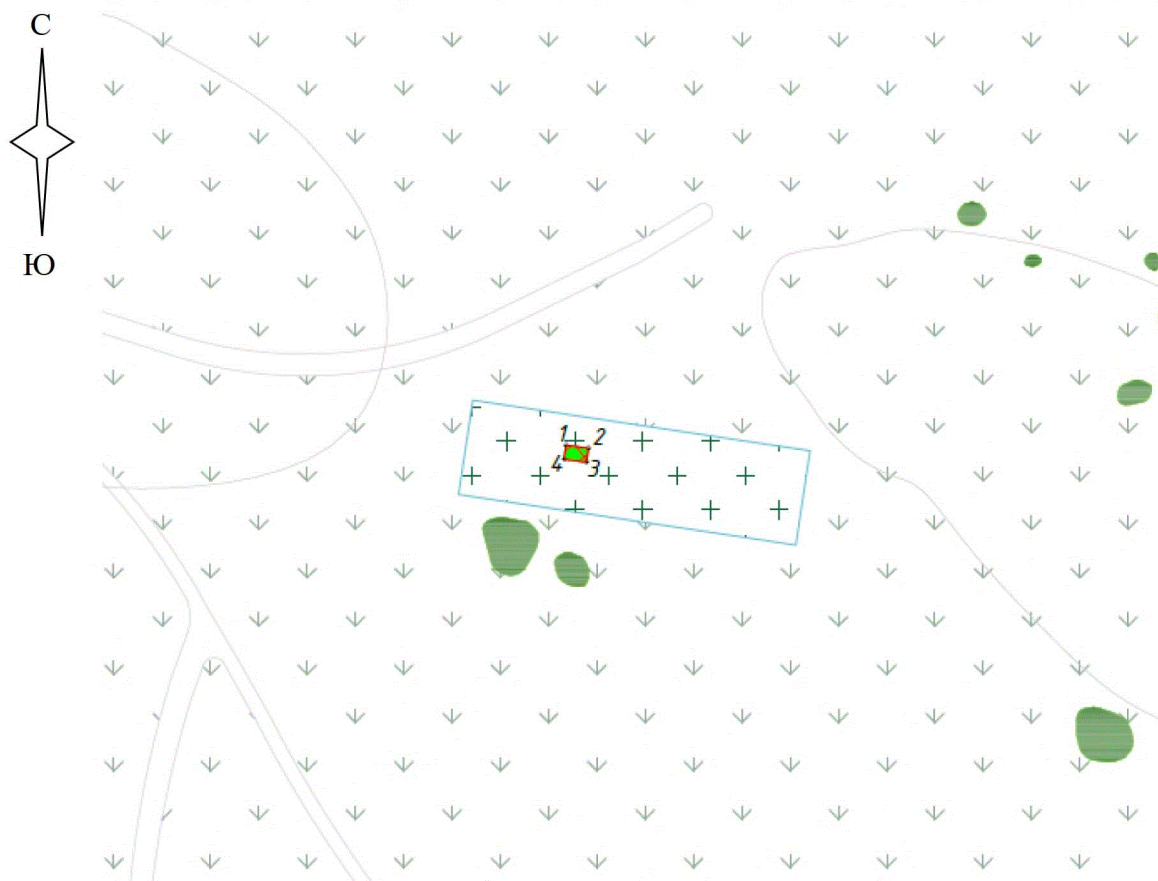
ПРИЛОЖЕНИЕ 4

к приказу комитета государственной
охраны объектов культурного
наследия Волгоградской области

от 20.12.2023 № 604

Границы территории объекта культурного наследия регионального значения
"Братская могила советских воинов, погибших в период Сталинградской
битвы", расположенного по адресу (местонахождение): Волгоградская область,
Кумылженский район, хут. Ильменевский, кладбище⁴

Схема границ территории объекта культурного наследия регионального
значения "Братская могила советских воинов, погибших в период
Сталинградской битвы", расположенного по адресу (местонахождение):
Волгоградская область, Кумылженский район, хут. Ильменевский, кладбище



Условные обозначения:



- граница территории объекта культурного наследия;

- объект культурного наследия;

1-4

- характерные точки границы территории объекта культурного наследия.

⁴ Адрес (местонахождение) и наименование объекта культурного наследия указаны в соответствии с актом федерального органа охраны объектов культурного наследия о регистрации объекта культурного наследия в Едином государственном реестре объектов культурного наследия (памятников истории и культуры) народов Российской Федерации.

Перечень координат характерных точек границ территории объекта культурного наследия регионального значения "Братская могила советских воинов, погибших в период Сталинградской битвы", расположенного по адресу (местонахождение): Волгоградская область, Кумылженский район, хут. Ильменевский, кладбище

Система координат: МСК-34, зона 1

Номер характерной точки	X	Y
1	625023,45	1258119,15
2	625022,90	1258123,28
3	625020,34	1258122,95
4	625020,87	1258118,82
1	625023,45	1258119,15

Режим использования территории объекта культурного наследия регионального значения "Братская могила советских воинов, погибших в период Сталинградской битвы", расположенного по адресу (местонахождение): Волгоградская область, Кумылженский район, хут. Ильменевский, кладбище

В границах территории объекта культурного наследия регионального значения "Братская могила советских воинов, погибших в период Сталинградской битвы", расположенного по адресу (местонахождение): Волгоградская область, Кумылженский район, хут. Ильменевский, кладбище запрещается:

строительство объектов капитального строительства;

проведение земляных, строительных, мелиоративных и иных работ, за исключением работ по сохранению объекта культурного наследия или его отдельных элементов, сохранению историко-градостроительной или природной среды объекта культурного наследия;

размещение некапитальных строений и сооружений, кроме временных, необходимых для проведения работ по сохранению объекта культурного наследия;

хозяйственная деятельность, ведущая к разрушению, искажению внешнего облика объекта культурного наследия, нарушающая целостность объекта культурного наследия и создающая угрозу его повреждения, разрушения или уничтожения;

строительство инженерных коммуникаций, кроме предусмотренных работами по благоустройству территории и временных, необходимых для проведения работ по сохранению объекта культурного наследия;

установка рекламных конструкций за исключением рекламных конструкций, разрешенных в соответствии с пунктом 3 статьи 35.1 Федерального закона от 25 июня 2002 г. № 73-ФЗ "Об объектах культурного наследия (памятниках истории и культуры) народов Российской Федерации".

В границах территории объекта культурного наследия регионального значения "Братская могила советских воинов, погибших в период Сталинградской битвы", расположенного по адресу (местонахождение): Волгоградская область, Кумылженский район, хут. Ильменевский, кладбище разрешается:

проведение работ по сохранению объекта культурного наследия;

ремонт, реконструкция подземных инженерных коммуникаций для обеспечения функционирования объекта культурного наследия, не затрагивающие площадь захоронения, с последующим восстановлением нарушенных участков поверхности земли;

проведение работ по благоустройству территории, в том числе устройство наружной подсветки территории объекта культурного наследия, установка малых архитектурных форм, ограждений, не препятствующих восприятию объекта культурного наследия;

проведение мероприятий по обеспечению пожарной и экологической безопасности объекта культурного наследия.

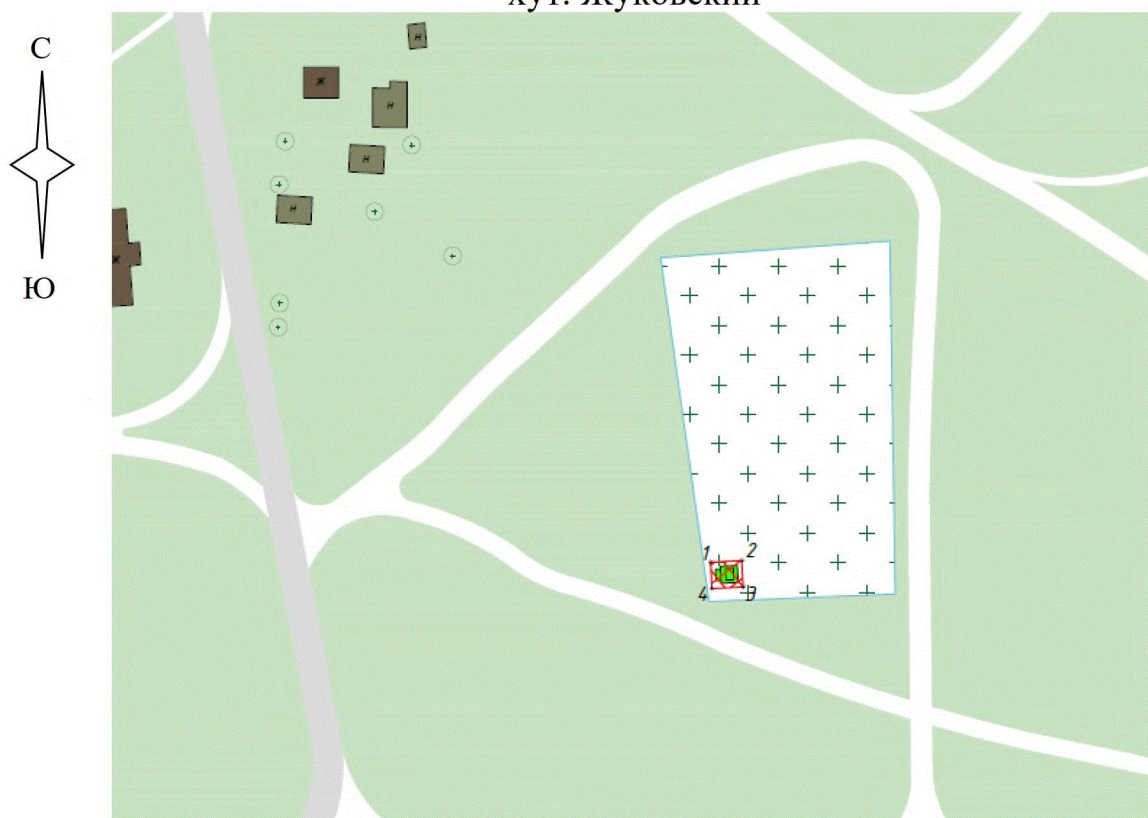
ПРИЛОЖЕНИЕ 5

к приказу комитета государственной
охраны объектов культурного
наследия Волгоградской области

от 20.12.2023 № 604

Границы территории объекта культурного наследия регионального значения
"Братская могила участников гражданской войны и советских воинов,
погибших в период Сталинградской битвы", расположенного по адресу
(местонахождение): Волгоградская область, Кумылженский район,
хут. Жуковский⁵

Схема границ территории объекта культурного наследия регионального
значения "Братская могила участников гражданской войны и советских воинов,
погибших в период Сталинградской битвы", расположенного по адресу
(местонахождение): Волгоградская область, Кумылженский район,
хут. Жуковский



Условные обозначения:



- граница территории объекта культурного наследия;



- объект культурного наследия;

1-4

- характерные точки границы территории объекта культурного наследия.

⁵ Адрес (местонахождение) и наименование объекта культурного наследия указаны в соответствии с актом федерального органа охраны объектов культурного наследия о регистрации объекта культурного наследия в Едином государственном реестре объектов культурного наследия (памятников истории и культуры) народов Российской Федерации.

Перечень координат характерных точек границ территории объекта культурного наследия регионального значения "Братская могила участников гражданской войны и советских воинов, погибших в период Сталинградской битвы", расположенного по адресу (местонахождение): Волгоградская область, Кумылженский район, хут. Жуковский

Система координат: МСК-34, зона 1

Номер характерной точки	X	Y
1	626465,72	1280909,11
2	626466,06	1280915,77
3	626460,45	1280916,05
4	626460,11	1280909,40
1	626465,72	1280909,11

Режим использования территории объекта культурного наследия регионального значения "Братская могила участников гражданской войны и советских воинов, погибших в период Сталинградской битвы", расположенного по адресу (местонахождение): Волгоградская область, Кумылженский район, хут. Жуковский

В границах территории объекта культурного наследия регионального значения "Братская могила участников гражданской войны и советских воинов, погибших в период Сталинградской битвы", расположенного по адресу (местонахождение): Волгоградская область, Кумылженский район, хут. Жуковский, запрещается:

строительство объектов капитального строительства;

проведение земляных, строительных, мелиоративных и иных работ, за исключением работ по сохранению объекта культурного наследия или его отдельных элементов, сохранению историко-градостроительной или природной среды объекта культурного наследия;

размещение некапитальных строений и сооружений, кроме временных, необходимых для проведения работ по сохранению объекта культурного наследия;

хозяйственная деятельность, ведущая к разрушению, искажению внешнего облика объекта культурного наследия, нарушающая целостность объекта культурного наследия и создающая угрозу его повреждения, разрушения или уничтожения;

строительство инженерных коммуникаций, кроме предусмотренных работами по благоустройству территории и временных, необходимых для проведения работ по сохранению объекта культурного наследия;

установка рекламных конструкций за исключением рекламных конструкций, разрешенных в соответствии с пунктом 3 статьи 35.1 Федерального закона от 25 июня 2002 г. № 73-ФЗ "Об объектах культурного наследия (памятниках истории и культуры) народов Российской Федерации".

В границах территории объекта культурного наследия регионального значения "Братская могила участников гражданской войны и советских воинов, погибших в период Сталинградской битвы", расположенного по адресу (местонахождение): Волгоградская область, Кумылженский район, хут. Жуковский, разрешается:

проведение работ по сохранению объекта культурного наследия;

ремонт, реконструкция подземных инженерных коммуникаций для обеспечения функционирования объекта культурного наследия, не затрагивающие площадь захоронения, с последующим восстановлением нарушенных участков поверхности земли;

проведение работ по благоустройству территории, в том числе устройство наружной подсветки территории объекта культурного наследия, установка малых архитектурных форм, ограждений, не препятствующих восприятию объекта культурного наследия;

проведение мероприятий по обеспечению пожарной и экологической безопасности объекта культурного наследия.

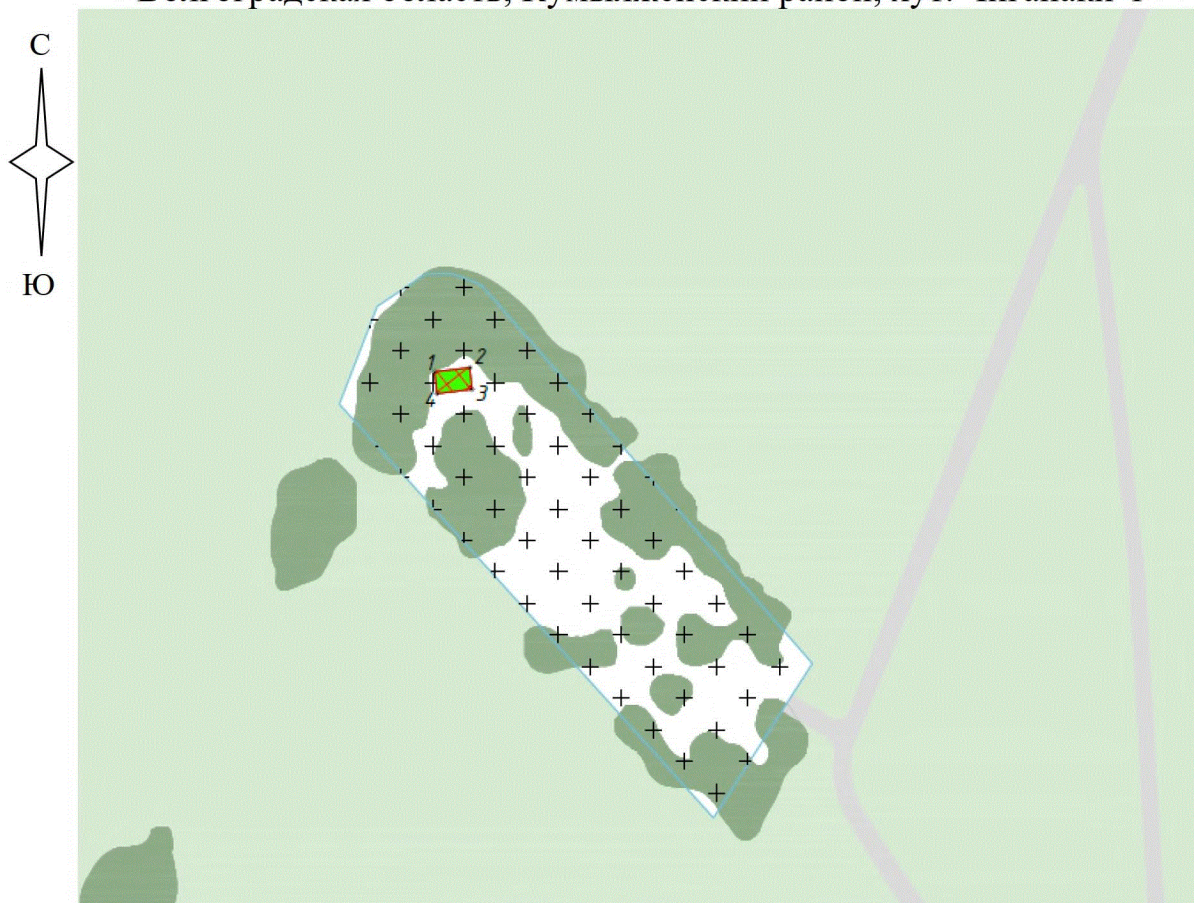
ПРИЛОЖЕНИЕ 6

к приказу комитета государственной
охраны объектов культурного
наследия Волгоградской области

от 20.12.2023 № 604

Границы территории объекта культурного наследия регионального значения
"Братская могила советских воинов, погибших в период Сталинградской
битвы", расположенного по адресу (местонахождение): Волгоградская область,
Кумылженский район, хут. Чиганаки-1⁶

Схема границ территории объекта культурного наследия регионального
значения "Братская могила советских воинов, погибших в период
Сталинградской битвы", расположенного по адресу (местонахождение):
Волгоградская область, Кумылженский район, хут. Чиганаки-1



Условные обозначения:



- граница территории объекта культурного наследия;

- объект культурного наследия;

1-4

- характерные точки границы территории объекта культурного наследия.

⁶ Адрес (местонахождение) и наименование объекта культурного наследия указаны в соответствии с актом федерального органа охраны объектов культурного наследия о регистрации объекта культурного наследия в Едином государственном реестре объектов культурного наследия (памятников истории и культуры) народов Российской Федерации.

Перечень координат характерных точек границ территории объекта культурного наследия регионального значения "Братская могила советских воинов, погибших в период Сталинградской битвы", расположенного по адресу (местонахождение): Волгоградская область, Кумылженский район, хут. Чиганаки-1

Система координат: МСК-34, зона 1

Номер характерной точки	X	Y
1	602617,13	1275907,54
2	602617,94	1275914,57
3	602613,61	1275915,04
4	602612,79	1275908,00
1	602617,13	1275907,54

Режим использования территории объекта культурного наследия регионального значения "Братская могила советских воинов, погибших в период Сталинградской битвы", расположенного по адресу (местонахождение): Волгоградская область, Кумылженский район, хут. Чиганаки-1

В границах территории объекта культурного наследия регионального значения "Братская могила советских воинов, погибших в период Сталинградской битвы", расположенного по адресу (местонахождение): Волгоградская область, Кумылженский район, хут. Чиганаки-1, запрещается:

строительство объектов капитального строительства;

проведение земляных, строительных, мелиоративных и иных работ, за исключением работ по сохранению объекта культурного наследия или его отдельных элементов, сохранению историко-градостроительной или природной среды объекта культурного наследия;

размещение некапитальных строений и сооружений, кроме временных, необходимых для проведения работ по сохранению объекта культурного наследия;

хозяйственная деятельность, ведущая к разрушению, искажению внешнего облика объекта культурного наследия, нарушающая целостность объекта культурного наследия и создающая угрозу его повреждения, разрушения или уничтожения;

строительство инженерных коммуникаций, кроме предусмотренных работами по благоустройству территории и временных, необходимых для проведения работ по сохранению объекта культурного наследия;

установка рекламных конструкций за исключением рекламных конструкций, разрешенных в соответствии с пунктом 3 статьи 35.1 Федерального закона от 25 июня 2002 г. № 73-ФЗ "Об объектах культурного наследия (памятниках истории и культуры) народов Российской Федерации".

В границах территории объекта культурного наследия регионального значения "Братская могила советских воинов, погибших в период Сталинградской битвы", расположенного по адресу (местонахождение): Волгоградская область, Кумылженский район, хут. Чиганаки-1, разрешается:

проведение работ по сохранению объекта культурного наследия;

ремонт, реконструкция подземных инженерных коммуникаций для обеспечения функционирования объекта культурного наследия, не затрагивающие площадь захоронения, с последующим восстановлением нарушенных участков поверхности земли;

проведение работ по благоустройству территории, в том числе устройство наружной подсветки территории объекта культурного наследия, установка малых архитектурных форм, ограждений, не препятствующих восприятию объекта культурного наследия;

проведение мероприятий по обеспечению пожарной и экологической безопасности объекта культурного наследия.

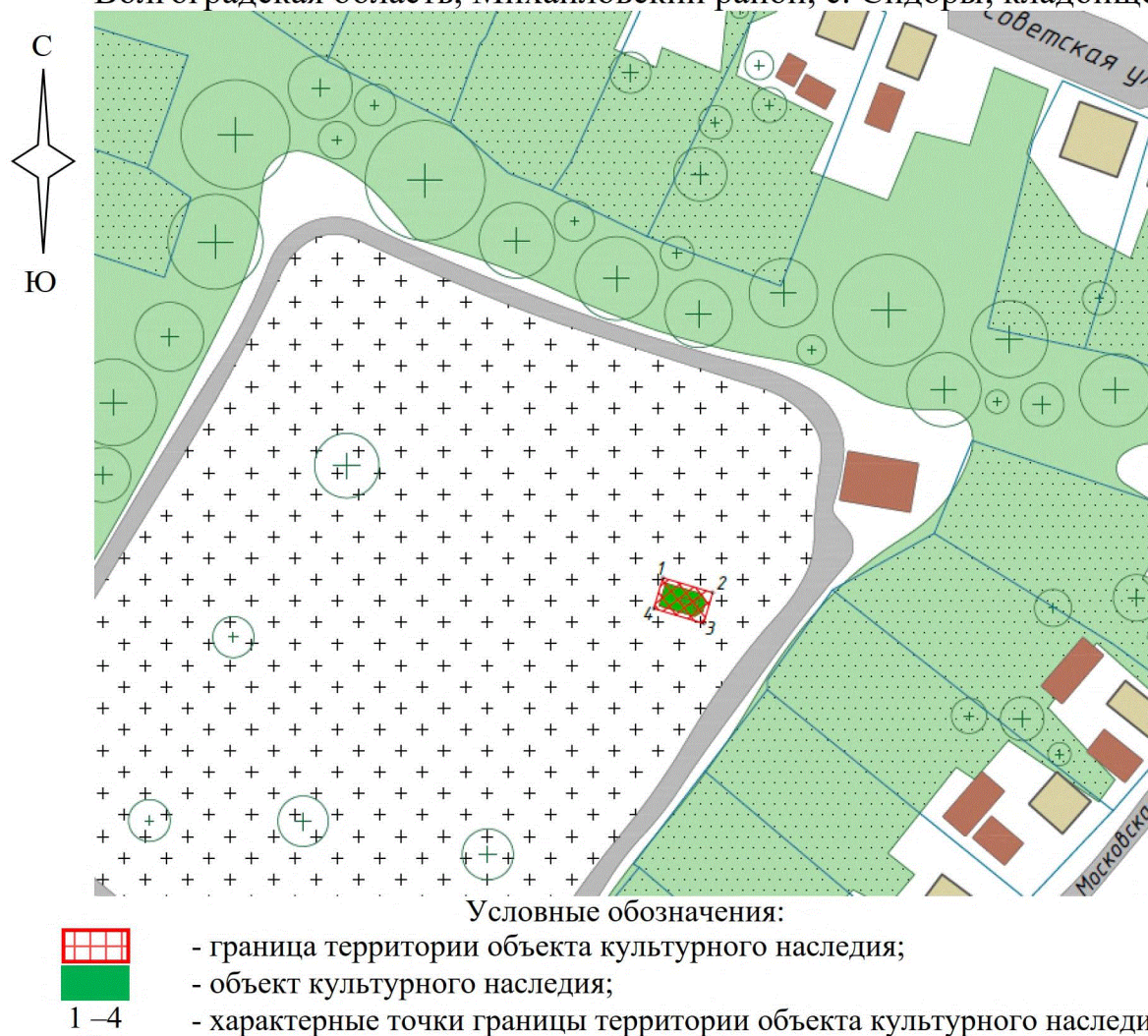
ПРИЛОЖЕНИЕ 7

к приказу комитета государственной
охраны объектов культурного
наследия Волгоградской области

от 20.12.2023 № 604

Границы территории объекта культурного наследия регионального значения
"Братская могила советских воинов, погибших в период Сталинградской битвы", расположенного по адресу (местонахождение): Волгоградская область,
Михайловский район, с. Сидоры, кладбище⁷

Схема границ территории объекта культурного наследия регионального
значения "Братская могила советских воинов, погибших в период
Сталинградской битвы", расположенного по адресу (местонахождение):
Волгоградская область, Михайловский район, с. Сидоры, кладбище



⁷ Адрес (местонахождение) и наименование объекта культурного наследия указаны в соответствии с актом федерального органа охраны объектов культурного наследия о регистрации объекта культурного наследия в Едином государственном реестре объектов культурного наследия (памятников истории и культуры) народов Российской Федерации.

Перечень координат характерных точек границ территории объекта культурного наследия регионального значения "Братская могила советских воинов, погибших в период Сталинградской битвы", расположенного по адресу (местонахождение): Волгоградская область, Михайловский район, с. Сидоры, кладбище

Система координат: МСК-34, зона 1

Номер характерной точки	X	Y
1	640220,46	1320392,51
2	640217,00	1320404,20
3	640209,81	1320402,07
4	640213,27	1320390,38
1	640220,46	1320392,51

Режим использования территории объекта культурного наследия регионального значения "Братская могила советских воинов, погибших в период Сталинградской битвы", расположенного по адресу (местонахождение): Волгоградская область, Михайловский район, с. Сидоры, кладбище

В границах территории объекта культурного наследия регионального значения "Братская могила советских воинов, погибших в период Сталинградской битвы", расположенного по адресу (местонахождение): Волгоградская область, Михайловский район, с. Сидоры, кладбище, запрещается:

строительство объектов капитального строительства;

проведение земляных, строительных, мелиоративных и иных работ, за исключением работ по сохранению объекта культурного наследия или его отдельных элементов, сохранению историко-градостроительной или природной среды объекта культурного наследия;

размещение некапитальных строений и сооружений, кроме временных, необходимых для проведения работ по сохранению объекта культурного наследия;

хозяйственная деятельность, ведущая к разрушению, искажению внешнего облика объекта культурного наследия, нарушающая целостность объекта культурного наследия и создающая угрозу его повреждения, разрушения или уничтожения;

строительство инженерных коммуникаций, кроме предусмотренных работами по благоустройству территории и временных, необходимых для проведения работ по сохранению объекта культурного наследия;

установка рекламных конструкций за исключением рекламных конструкций, разрешенных в соответствии с пунктом 3 статьи 35.1 Федерального закона от 25 июня 2002 г. № 73-ФЗ "Об объектах культурного наследия (памятниках истории и культуры) народов Российской Федерации".

В границах территории объекта культурного наследия регионального значения "Братская могила советских воинов, погибших в период Сталинградской битвы", расположенного по адресу (местонахождение): Волгоградская область, Михайловский район, с. Сидоры, кладбище, разрешается:

проведение работ по сохранению объекта культурного наследия;

ремонт, реконструкция подземных инженерных коммуникаций для обеспечения функционирования объекта культурного наследия, не затрагивающие площадь захоронения, с последующим восстановлением нарушенных участков поверхности земли;

проведение работ по благоустройству территории, в том числе устройство наружной подсветки территории объекта культурного наследия, установка малых архитектурных форм, ограждений, не препятствующих восприятию объекта культурного наследия;

проведение мероприятий по обеспечению пожарной и экологической безопасности объекта культурного наследия.

ПРИЛОЖЕНИЕ 8

к приказу комитета государственной
охраны объектов культурного
наследия Волгоградской области

от 20.12.2023 № 604

Границы территории объекта культурного наследия регионального значения
"Братская могила советских воинов, погибших в период Сталинградской
битвы", расположенного по адресу (местонахождение): Волгоградская область,
Михайловский район, пос. Отрадное, кладбище⁸

Схема границ территории объекта культурного наследия регионального
значения "Братская могила советских воинов, погибших в период
Сталинградской битвы", расположенного по адресу (местонахождение):
Волгоградская область, Михайловский район, пос. Отрадное, кладбище



⁸ Адрес (местонахождение) и наименование объекта культурного наследия указаны в соответствии с актом федерального органа охраны объектов культурного наследия о регистрации объекта культурного наследия в Едином государственном реестре объектов культурного наследия (памятников истории и культуры) народов Российской Федерации.

Перечень координат характерных точек границ территории объекта культурного наследия регионального значения "Братская могила советских воинов, погибших в период Сталинградской битвы", расположенного по адресу (местонахождение): Волгоградская область, Михайловский район, пос. Отрадное, кладбище

Система координат: МСК-34, зона 1

Номер характерной точки	X	Y
1	627965,64	1309537,12
2	627977,37	1309583,60
3	627954,09	1309589,39
4	627941,80	1309543,51
1	627965,64	1309537,12

Режим использования территории объекта культурного наследия регионального значения "Братская могила советских воинов, погибших в период Сталинградской битвы", расположенного по адресу (местонахождение): Волгоградская область, Михайловский район, пос. Отрадное, кладбище

В границах территории объекта культурного наследия регионального значения "Братская могила советских воинов, погибших в период Сталинградской битвы", расположенного по адресу (местонахождение): Волгоградская область, Михайловский район, пос. Отрадное, кладбище, запрещается:

строительство объектов капитального строительства;

проведение земляных, строительных, мелиоративных и иных работ, за исключением работ по сохранению объекта культурного наследия или его отдельных элементов, сохранению историко-градостроительной или природной среды объекта культурного наследия;

размещение некапитальных строений и сооружений, кроме временных, необходимых для проведения работ по сохранению объекта культурного наследия;

хозяйственная деятельность, ведущая к разрушению, искажению внешнего облика объекта культурного наследия, нарушающая целостность объекта культурного наследия и создающая угрозу его повреждения, разрушения или уничтожения;

строительство инженерных коммуникаций, кроме предусмотренных работами по благоустройству территории и временных, необходимых для проведения работ по сохранению объекта культурного наследия;

установка рекламных конструкций за исключением рекламных конструкций, разрешенных в соответствии с пунктом 3 статьи 35.1 Федерального закона от 25 июня 2002 г. № 73-ФЗ "Об объектах культурного наследия (памятниках истории и культуры) народов Российской Федерации".

В границах территории объекта культурного наследия регионального значения "Братская могила советских воинов, погибших в период Сталинградской битвы", расположенного по адресу (местонахождение): Волгоградская область, Михайловский район, пос. Отрадное, кладбище, разрешается:

проведение работ по сохранению объекта культурного наследия;

ремонт, реконструкция подземных инженерных коммуникаций для обеспечения функционирования объекта культурного наследия, не затрагивающие площадь захоронения, с последующим восстановлением нарушенных участков поверхности земли;

проведение работ по благоустройству территории, в том числе устройство наружной подсветки территории объекта культурного наследия, установка малых архитектурных форм, ограждений, не препятствующих восприятию объекта культурного наследия;

проведение мероприятий по обеспечению пожарной и экологической безопасности объекта культурного наследия.

ПРИЛОЖЕНИЕ 9

к приказу комитета государственной
охраны объектов культурного
наследия Волгоградской области

от 20.12.2023 № 604

Границы территории объекта культурного наследия регионального значения
"Братская могила участников гражданской войны и советских воинов,
погибших в период Сталинградской битвы", расположенного по адресу
(местонахождение): Волгоградская область, Новоаннинский район,
хут. Новокиевка⁹

Схема границ территории объекта культурного наследия регионального
значения "Братская могила участников гражданской войны и советских воинов,
погибших в период Сталинградской битвы", расположенного по адресу
(местонахождение): Волгоградская область, Новоаннинский район,
хут. Новокиевка



⁹ Адрес (местонахождение) и наименование объекта культурного наследия указаны в соответствии с актом федерального органа охраны объектов культурного наследия о регистрации объекта культурного наследия в Едином государственном реестре объектов культурного наследия (памятников истории и культуры) народов Российской Федерации.

Перечень координат характерных точек границ территории объекта культурного наследия регионального значения "Братская могила участников гражданской войны и советских воинов, погибших в период Сталинградской битвы", расположенного по адресу (местонахождение): Волгоградская область, Новоаннинский район, хут. Новокиевка

Система координат: МСК-34, зона 1

Номер характерной точки	X	Y
1	673202.86	1305864.94
2	673202.65	1305874.94
3	673191.06	1305874.69
4	673191.27	1305864.70
1	673202.86	1305864.94

Режим использования территории объекта культурного наследия регионального значения "Братская могила участников гражданской войны и советских воинов, погибших в период Сталинградской битвы", расположенного по адресу (местонахождение): Волгоградская область, Новоаннинский район, хут. Новокиевка

В границах территории объекта культурного наследия регионального значения "Братская могила участников гражданской войны и советских воинов, погибших в период Сталинградской битвы", расположенного по адресу (местонахождение): Волгоградская область, Новоаннинский район, хут. Новокиевка, запрещается:

строительство объектов капитального строительства;

проведение земляных, строительных, мелиоративных и иных работ, за исключением работ по сохранению объекта культурного наследия или его отдельных элементов, сохранению историко-градостроительной или природной среды объекта культурного наследия;

размещение некапитальных строений и сооружений, кроме временных, необходимых для проведения работ по сохранению объекта культурного наследия;

хозяйственная деятельность, ведущая к разрушению, искажению внешнего облика объекта культурного наследия, нарушающая целостность объекта культурного наследия и создающая угрозу его повреждения, разрушения или уничтожения;

строительство инженерных коммуникаций, кроме предусмотренных работами по благоустройству территории и временных, необходимых для проведения работ по сохранению объекта культурного наследия;

установка рекламных конструкций за исключением рекламных конструкций, разрешенных в соответствии с пунктом 3 статьи 35.1 Федерального закона от 25 июня 2002 г. № 73-ФЗ "Об объектах культурного наследия (памятниках истории и культуры) народов Российской Федерации".

В границах территории объекта культурного наследия регионального значения "Братская могила участников гражданской войны и советских воинов, погибших в период Сталинградской битвы", расположенного по адресу (местонахождение): Волгоградская область, Новоаннинский район, хут. Новокиевка, разрешается:

проведение работ по сохранению объекта культурного наследия;

ремонт, реконструкция подземных инженерных коммуникаций для обеспечения функционирования объекта культурного наследия, не затрагивающие площадь захоронения, с последующим восстановлением нарушенных участков поверхности земли;

проведение работ по благоустройству территории, в том числе устройство наружной подсветки территории объекта культурного наследия, установка малых архитектурных форм, ограждений, не препятствующих восприятию объекта культурного наследия;

проведение мероприятий по обеспечению пожарной и экологической безопасности объекта культурного наследия.

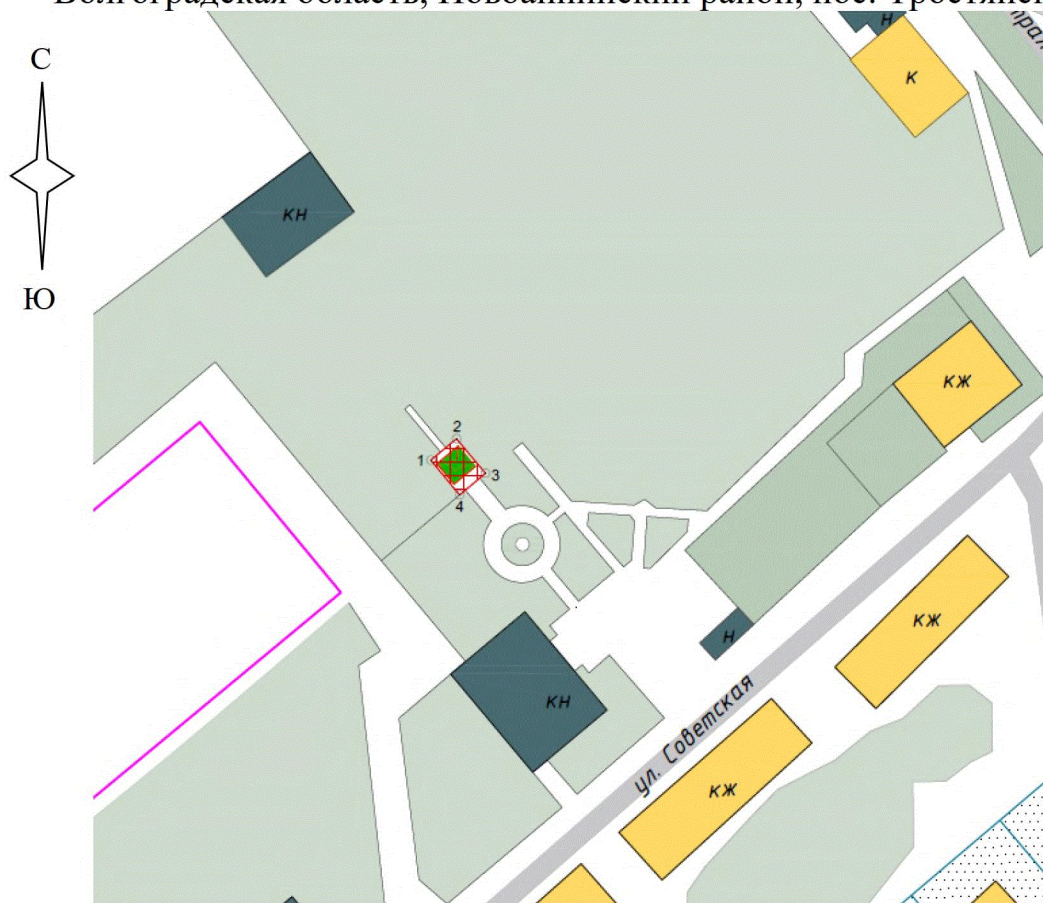
ПРИЛОЖЕНИЕ 10

к приказу комитета государственной
охраны объектов культурного
наследия Волгоградской области

от 20.12.2023 № 604

Границы территории объекта культурного наследия регионального значения
"Братская могила советских воинов, погибших в период Сталинградской
битвы", расположенного по адресу (местонахождение): Волгоградская область,
Новоаннинский район, пос. Тростянский¹⁰

Схема границ территории объекта культурного наследия регионального
значения "Братская могила советских воинов, погибших в период
Сталинградской битвы", расположенного по адресу (местонахождение):
Волгоградская область, Новоаннинский район, пос. Тростянский



Условные обозначения:



- граница территории объекта культурного наследия;

- объект культурного наследия;

1-4

- характерные точки границы территории объекта культурного наследия.

¹⁰ Адрес (местонахождение) и наименование объекта культурного наследия указаны в соответствии с актом федерального органа охраны объектов культурного наследия о регистрации объекта культурного наследия в Едином государственном реестре объектов культурного наследия (памятников истории и культуры) народов Российской Федерации.

Перечень координат характерных точек границ территории объекта культурного наследия регионального значения "Братская могила советских воинов, погибших в период Сталинградской битвы", расположенного по адресу (местонахождение): Волгоградская область, Новоаннинский район, пос. Тростянский

Система координат: МСК-34, зона 1

Номер характерной точки	X	Y
1	678386.61	1312435.86
2	678378.67	1312442.50
3	678373.73	1312436.60
4	678381.67	1312429.96
1	678386.61	1312435.86

Режим использования территории объекта культурного наследия регионального значения "Братская могила советских воинов, погибших в период Сталинградской битвы", расположенного по адресу (местонахождение): Волгоградская область, Новоаннинский район, пос. Тростянский

В границах территории объекта культурного наследия регионального значения "Братская могила советских воинов, погибших в период Сталинградской битвы", расположенного по адресу (местонахождение): Волгоградская область, Новоаннинский район, пос. Тростянский, запрещается:

строительство объектов капитального строительства;

проведение земляных, строительных, мелиоративных и иных работ, за исключением работ по сохранению объекта культурного наследия или его отдельных элементов, сохранению историко-градостроительной или природной среды объекта культурного наследия;

размещение некапитальных строений и сооружений, кроме временных, необходимых для проведения работ по сохранению объекта культурного наследия;

хозяйственная деятельность, ведущая к разрушению, искажению внешнего облика объекта культурного наследия, нарушающая целостность объекта культурного наследия и создающая угрозу его повреждения, разрушения или уничтожения;

строительство инженерных коммуникаций, кроме предусмотренных работами по благоустройству территории и временных, необходимых для проведения работ по сохранению объекта культурного наследия;

установка рекламных конструкций за исключением рекламных конструкций, разрешенных в соответствии с пунктом 3 статьи 35.1 Федерального закона от 25 июня 2002 г. № 73-ФЗ "Об объектах культурного наследия (памятниках истории и культуры) народов Российской Федерации".

В границах территории объекта культурного наследия регионального значения "Братская могила советских воинов, погибших в период Сталинградской битвы", расположенного по адресу (местонахождение): Волгоградская область, Новоаннинский район, пос. Тростянский, разрешается:

проведение работ по сохранению объекта культурного наследия;

ремонт, реконструкция подземных инженерных коммуникаций для обеспечения функционирования объекта культурного наследия, не затрагивающие площадь захоронения, с последующим восстановлением нарушенных участков поверхности земли;

проведение работ по благоустройству территории, в том числе устройство наружной подсветки территории объекта культурного наследия, установка малых архитектурных форм, ограждений, не препятствующих восприятию объекта культурного наследия;

проведение мероприятий по обеспечению пожарной и экологической безопасности объекта культурного наследия.