



КОМИТЕТ ГОСУДАРСТВЕННОЙ ОХРАНЫ
ОБЪЕКТОВ КУЛЬТУРНОГО НАСЛЕДИЯ
ВОЛГОГРАДСКОЙ ОБЛАСТИ
(ОБЛКУЛЬТНАСЛЕДИЕ)

ПРИКАЗ

03 апреля 2024 г.

№ 26-н

Волгоград


О внесении изменения в приказ комитета государственной охраны объектов культурного наследия Волгоградской области от 15 марта 2021 г. № 170 "Об утверждении описания местоположения границ защитных зон объектов культурного наследия, расположенных на территории городского округа город-герой Волгоград, режима использования земель в границах защитных зон"

П р и к а з ы в а ю :

1. Внести в приказ комитета государственной охраны объектов культурного наследия Волгоградской области от 15 марта 2021 г. № 170 "Об утверждении описания местоположения границ защитных зон объектов культурного наследия, расположенных на территории городского округа город-герой Волгоград, режима использования земель в границах защитных зон" изменение, изложив приложение 4 в новой редакции, согласно приложению.

2. Настоящий приказ вступает в силу со дня его подписания и подлежит официальному опубликованию.

Председатель комитета



А.Ю.Баженов

ПРИЛОЖЕНИЕ

к приказу комитета государственной
охраны объектов культурного наследия
Волгоградской области

от 03.04.2024 № 26-н

"ПРИЛОЖЕНИЕ 4

к приказу комитета государственной
охраны объектов культурного
наследия Волгоградской области

от 15 марта 2021 г. № 170

Описание местоположения границ защитной зоны объекта культурного наследия регионального значения "Дом жилой (Городская дезинфекционная станция)", расположенного по адресу (местонахождение): Волгоградская область, г. Волгоград, ул. Ельшанская, 132¹

1. Графическое описание местоположения границ защитной зоны объекта культурного наследия регионального значения "Дом жилой (Городская дезинфекционная станция)", расположенного по адресу (местонахождение): Волгоградская область, г. Волгоград, ул. Ельшанская, 132

1.1. Сведения о защитной зоне объекта культурного наследия регионального значения "Дом жилой (Городская дезинфекционная станция)", расположенного по адресу (местонахождение): Волгоградская область, г. Волгоград, ул. Ельшанская, 132 (далее именуется – защитная зона)

№ п/п	Характеристика защитной зоны	Описание характеристик защитной зоны
1	2	3
1.	Местоположение защитной зоны	Волгоградская область, г. Волгоград, ул. Ельшанская, 132
2.	Площадь +/- величина погрешности определения площади ($P \pm \Delta P$)	45652 кв.м +/- 75 кв.м
3.	Иные характеристики защитной зоны	-

¹ Адрес (местонахождение) объекта культурного наследия указан в соответствии с актом федерального органа охраны объектов культурного наследия о регистрации объекта культурного наследия в Едином государственном реестре объектов культурного наследия (памятников истории и культуры) народов Российской Федерации.

1.2. Сведения о местоположении границ защитной зоны

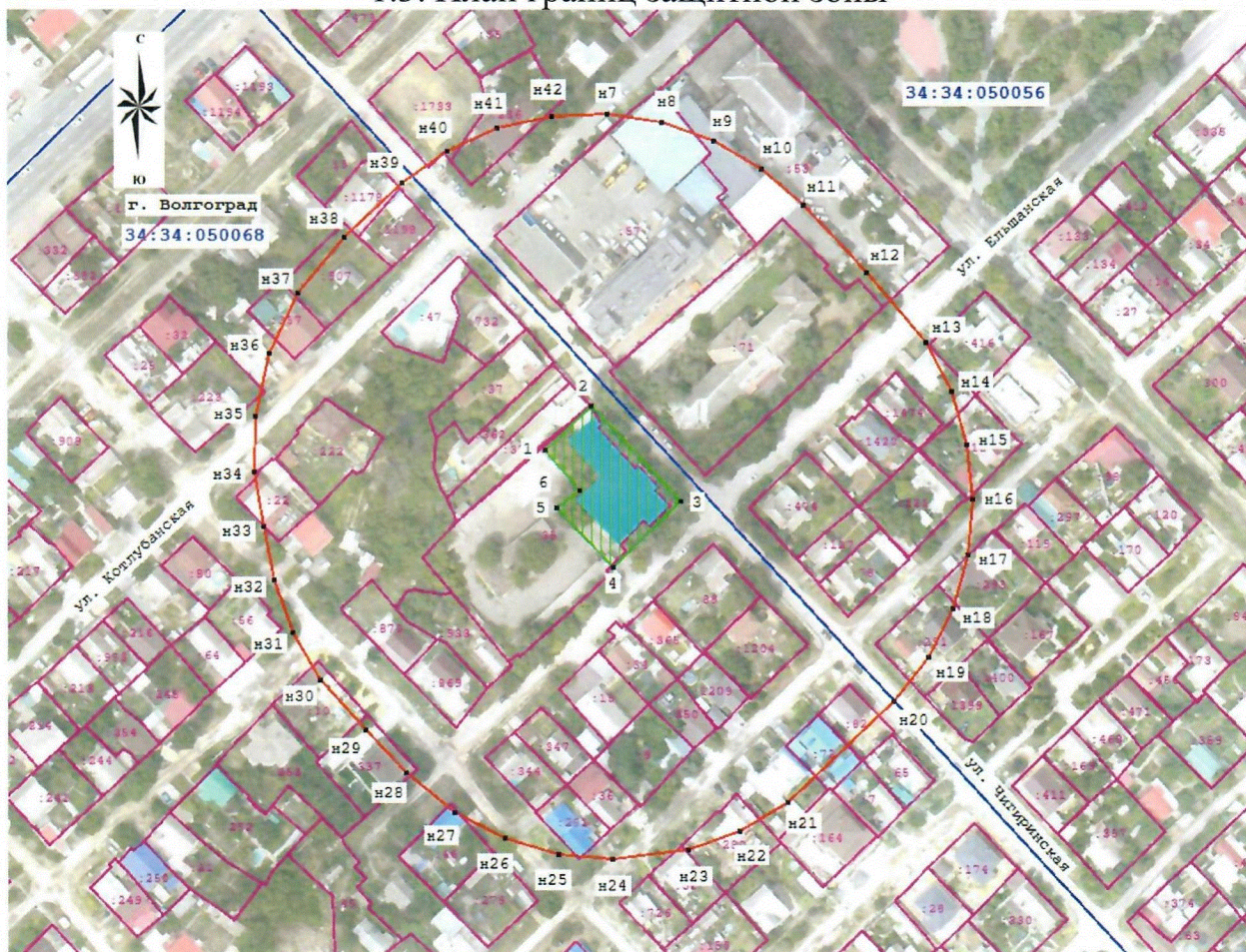
1.2.1. Система координат: МСК-34 зона 1.

1.2.2. Сведения о характерных точках границ защитной зоны:



Обозначение характерных точек границ	Координаты (метров)		Метод определения координат характерной точки	Средняя квадратическая погрешность положения характерной точки (M _t) (метров)	Описание обозначения точки на местности (при наличии)
	X	Y			
1	2	3	4	5	6
н7	481686,41	1404223,54		0,1	-
н8	481683,59	1404242,30		0,1	-
н9	481677,27	1404260,19		0,1	-
н10	481667,69	1404276,57		0,1	-
н11	481655,19	1404290,84		0,1	-
н12	481632,40	1404312,35		0,1	-
н13	481608,64	1404332,57		0,1	-
н14	481591,84	1404341,38		0,1	-
н15	481573,67	1404346,85		0,1	-
н16	481554,80	1404348,79		0,1	-
н17	481535,90	1404347,13		0,1	-
н18	481517,65	1404341,93		0,1	-
н19	481500,72	1404333,38		0,1	-
н20	481485,70	1404321,79		0,1	-
н21	481451,28	1404285,11		0,1	-
н22	481441,50	1404268,86		0,1	-
н23	481434,96	1404251,05		0,1	-
н24	481431,67	1404225,33		0,1	-
н25	481433,53	1404206,45		0,1	-
н26	481438,91	1404188,26		0,1	-
н27	481447,64	1404171,42		0,1	-
н28	481461,14	1404154,74		0,1	-
н29	481475,83	1404140,54		0,1	-
н30	481492,95	1404125,38		0,1	-
н31	481509,30	1404115,76		0,1	-
н32	481527,17	1404109,39		0,1	-
н33	481545,36	1404105,74		0,1	-
н34	481564,05	1404102,52	Аналитический	0,1	-
н35	481583,02	1404102,90		0,1	-
н36	481604,55	1404107,83		0,1	-
н37	481625,10	1404117,76		0,1	-
н38	481644,33	1404133,62		0,1	-
н39	481662,68	1404153,26		0,1	-
н40	481673,56	1404168,80		0,1	-
н41	481681,30	1404186,12		0,1	-
н42	481685,64	1404204,59		0,1	-
н7	481686,41	1404223,54		0,1	-
1	481571,59	1404202,24		0,1	-

2	481586,56	1404218,11		0,1	-
3	481554,05	1404248,79	Аналитический	0,1	-
4	481531,67	1404225,63		0,1	-
5	481551,64	1404206,35		0,1	-
6	481557,81	1404214,17		0,1	-
1	481571,59	1404202,24		0,1	-

1.3. План границ защитной зоны



Условные обозначения:

- н1 - характерная точка границы защитной зоны;
-  - граница объекта культурного наследия;
-  - граница защитной зоны объекта культурного наследия;
- 34:34:050068 - обозначение кадастрового квартала. "