



КОМИТЕТ ГОСУДАРСТВЕННОЙ ОХРАНЫ
ОБЪЕКТОВ КУЛЬТУРНОГО НАСЛЕДИЯ
ВОЛГОГРАДСКОЙ ОБЛАСТИ
(ОБЛКУЛЬТНАСЛЕДИЕ)

ПРИКАЗ

18 июня 2024 г.

№ 47-н

Волгоград

Об установлении зон охраны объектов культурного наследия регионального значения, расположенных на территории Урюпинского района Волгоградской области, утверждении требований к градостроительным регламентам в границах данных зон и о внесении изменений в некоторые приказы комитета государственной охраны объектов культурного наследия Волгоградской области

В соответствии со статьей 34 Федерального закона от 25 июня 2002 г. № 73-ФЗ "Об объектах культурного наследия (памятниках истории и культуры) народов Российской Федерации", статьями 57.1, 106 Земельного кодекса Российской Федерации, пунктом 15 Положения о зонах охраны объектов культурного наследия (памятников истории и культуры) народов Российской Федерации, утвержденного постановлением Правительства Российской Федерации от 12 сентября 2015 г. № 972 "Об утверждении Положения о зонах охраны объектов культурного наследия (памятников истории и культуры) народов Российской Федерации и о признании утратившими силу отдельных положений нормативных правовых актов Правительства Российской Федерации", статьей 10 Закона Волгоградской области от 01 июля 2009 г. № 1908-ОД "Об объектах культурного наследия (памятниках истории и культуры) народов Российской Федерации на территории Волгоградской области", Порядком принятия решения об установлении, изменении зон охраны объектов культурного наследия регионального значения, зон охраны объектов культурного наследия местного (муниципального) значения, утверждения требований к градостроительным регламентам в границах территорий данных зон, утвержденным приказом комитета государственной охраны объектов культурного наследия Волгоградской области от 14 марта 2019 г. № 43, Положением о комитете государственной охраны объектов культурного наследия Волгоградской области, утвержденным постановлением Администрации Волгоградской области от 19 декабря 2016 г. № 697-п, п р и к а з ы в а ю:

1. Установить зоны охраны и утвердить требования к градостроительным регламентам в границах зон охраны объектов культурного наследия регионального значения:

1.1. "Братская могила участников гражданской войны, погибших в борьбе

за власть Советов", расположенного по адресу: Волгоградская область, Урюпинский район, хут. Бубновский, согласно приложению 1;

1.2. "Братская могила участников гражданской войны, погибших в борьбе за власть Советов", расположенного по адресу: Волгоградская область, Урюпинский район, х. Нижнеантошинский, согласно приложению 2;

1.3. "Братская могила красноармейцев 16 дивизии под командованием Киквидзе В.И., погибших в борьбе за власть Советов", расположенного по адресу: Волгоградская область, Урюпинский район, хут. Серковский, согласно приложению 3;

1.4. "Братская могила участников гражданской войны, погибших в борьбе за власть Советов", расположенного по адресу: Волгоградская область, Урюпинский район, хут. Первомайский, согласно приложению 4;

1.5. "Братская могила советских воинов, погибших в период Сталинградской битвы", расположенного по адресу: Волгоградская область, Урюпинский район, хут. Первомайский, согласно приложению 5;

1.6. "Братская могила красногвардейцев, расстрелянных белогвардейцами", расположенного по адресу (местонахождение): Волгоградская область, Урюпинский район, хут. Котовский, согласно приложению 6;

1.7. "Братская могила бойцов 6-ого красногвардейского Московского полка, погибших в борьбе за власть Советов", расположенного по адресу: Волгоградская область, Урюпинский район, хут. Беспаловский, согласно приложению 7;

1.8. "Могила красного командира Е.Н. Арсенова", расположенного по адресу: Волгоградская область, Урюпинский район, ст-ца Добринка, согласно приложению 8;

1.9. "Братская могила участников гражданской войны, погибших в борьбе за власть Советов", расположенного по адресу: Волгоградская область, Урюпинский район, хут. Бугровский, согласно приложению 9;

1.10. "Братская могила участников гражданской войны, погибших в борьбе за власть Советов", расположенного по адресу: Волгоградская область, Урюпинский район, хут. Чумаковский, согласно приложению 10.

2. Внести в некоторые приказы комитета государственной охраны объектов культурного наследия Волгоградской области следующие изменения:

2.1. В приказе комитета государственной охраны объектов культурного наследия Волгоградской области от 09 декабря 2020 г. № 438 "Об утверждении описания местоположения границ защитных зон объектов культурного наследия, расположенных на территории Урюпинского района Волгоградской области, режима использования земель в границах данных защитных зон":

2.1.1. В пункте 1 приказа цифры и знак "1 - 8" заменить цифрами и знаками "1, 2, 5".

2.1.2. Приложения 3, 4 к названному приказу признать утратившими силу.

2.2. В приказе комитета государственной охраны объектов культурного наследия Волгоградской области от 09 декабря 2020 г. № 439 "Об утверждении описания местоположения границ защитных зон объектов культурного

наследия, расположенных на территории Урюпинского района Волгоградской области, режима использования земель в границах данных защитных зон":

2.2.1. В пункте 1 приказа цифры и знак "1 - 9" заменить цифрами и знаками "1-3, 6".

2.2.2. Приложения 4, 5, 8, 9 к названному приказу признать утратившими силу.

2.3. В приказе комитета государственной охраны объектов культурного наследия Волгоградской области от 29 декабря 2020 г. № 477 "Об утверждении описания местоположения границ защитных зон объектов культурного наследия, расположенных на территории Серафимовичского, Урюпинского, Новониколаевского, Новоаннинского и Киквидзенского районов Волгоградской области, режима использования земель в границах данных защитных зон":

2.3.1. В пункте 1 приказа цифры и знак "1 - 8" заменить цифрами и знаками "1, 5 - 8".

2.3.2. Приложение 4 к названному приказу признать утратившим силу.

2.4. В приказе комитета государственной охраны объектов культурного наследия Волгоградской области от 29 декабря 2020 г. № 479 "Об утверждении описания местоположения границ защитных зон объектов культурного наследия, расположенных на территории Урюпинского и Новониколаевского районов Волгоградской области, режима использования земель в границах данных защитных зон":

2.4.1. В пункте 1 приказа цифры и знак "1 - 6" заменить цифрами и знаком "2, 3".

2.4.2. Приложение 4 к названному приказу признать утратившим силу.


2.5. В приказе комитета государственной охраны объектов культурного наследия Волгоградской области от 29 декабря 2020 г. № 481 "Об утверждении описания местоположения границ защитных зон объектов культурного наследия, расположенных на территории Урюпинского района Волгоградской области, режима использования земель в границах данных защитных зон":

2.5.1. В пункте 1 приказа цифры и знак "1 - 4, 6" заменить цифрами и знаком "1 - 3".

2.5.2. Приложения 4, 6 к названному приказу признать утратившими силу.

3. Настоящий приказ вступает в силу со дня его подписания и подлежит официальному опубликованию.

Председатель комитета



А.Ю.Баженов

ПРИЛОЖЕНИЕ 1

к приказу комитета государственной
охраны объектов культурного
наследия Волгоградской области

от 18.06.2024 № 47-н

Зона охраны объекта культурного наследия регионального значения "Братская могила участников гражданской войны, погибших в борьбе за власть Советов", расположенного по адресу: Волгоградская область, Урюпинский район, хут. Бубновский¹

1. Графическое описание местоположения границ зоны охраны объекта культурного наследия регионального значения "Братская могила участников гражданской войны, погибших в борьбе за власть Советов", расположенного по адресу: Волгоградская область, Урюпинский район, хут. Бубновский

1.1. Сведения о зоне охраны объекта культурного наследия регионального значения "Братская могила участников гражданской войны, погибших в борьбе за власть Советов", расположенного по адресу: Волгоградская область, Урюпинский район, хут. Бубновский (далее именуется – зона охраны)

№ п/п	Характеристика зоны охраны	Описание характеристик зоны охраны
1	2	3
1.	Местоположение зоны охраны	Волгоградская область, Урюпинский район, хут. Бубновский
2.	Площадь +/- величина погрешности определения площади ($P \pm \Delta P$)	Охранная зона: 648 кв.м +/- 9 кв.м
3.	Иные характеристики зоны охраны	-

¹ Адрес (местонахождение) и наименование объекта культурного наследия указаны в соответствии с актом федерального органа охраны объектов культурного наследия о регистрации объекта культурного наследия в Едином государственном реестре объектов культурного наследия (памятников истории и культуры) народов Российской Федерации.

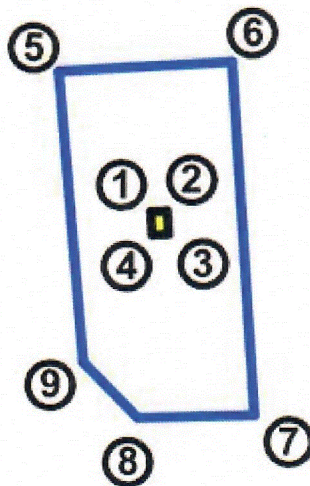
1.2. Сведения о местоположении границ зоны охраны

1.2.1. Система координат: МСК-34 зона 1.

1.2.2. Сведения о характерных точках границ зоны охраны:

Обозначение характерных точек границ	Координаты (метров)		Метод определения координат характерной точки	Средняя квадратическая погрешность положения характерной точки (M _t) (метров)	Описание обозначения точки на местности (при наличии)
	X	Y			
1	2	3	4	5	6
5	734809,08	1214326,31	Метод спутниковых геодезических измерений (определений)	0,1	-
6	734810,08	1214344,61		0,1	-
7	734772,64	1214346,92		0,1	-
8	734772,34	1214334,60		0,1	-
9	734778,24	1214328,86		0,1	-
5	734809,08	1214326,31		0,1	-
1	734794,49	1214335,86		0,1	-
2	734794,57	1214337,57		0,1	-
3	734792,12	1214337,64		0,1	-
4	734792,03	1214335,98		0,1	-
1	734794,49	1214335,86	0,1	-	

1.3. Схема границ зоны охраны



1-9

- Условные обозначения:
- охранный зона объекта культурного наследия;
 - граница территории объекта культурного наследия;
 - характерные точки охранной зоны объекта культурного наследия.

1.3.1. Ситуационный план границ зоны охраны



Условные обозначения:



- местоположение охранной зоны объекта культурного наследия.

2. Текстовое описание местоположения границ зоны охраны

Прохождение границы		Описание прохождения границы
от точки	до точки	
1	2	3
5	6	на восток - 18,33 м
6	7	на юг - 37,51 м
7	8	на запад - 12,32 м
8	9	на северо-запад - 8,23 м
9	5	на север - 30,95 м
1	2	на восток - 1,71 м
2	3	на юг - 2,45 м
3	4	на запад - 1,67 м
4	1	на север - 2,47 м

Требования к градостроительным регламентам в границах зоны охраны объекта культурного наследия регионального значения "Братская могила участников гражданской войны, погибших в борьбе за власть Советов", расположенного по адресу: Волгоградская область, Урюпинский район, хут. Бубновский

Зона охраны объекта культурного наследия "Братская могила участников гражданской войны, погибших в борьбе за власть Советов", расположенного по адресу: Волгоградская область, Урюпинский район, хут. Бубновский, состоит из охранной зоны.

В границах охранной зоны объекта культурного наследия запрещается:

строительство объектов капитального строительства, за исключением применения специальных мер, направленных на сохранение и восстановление (регенерацию) историко-градостроительной среды объектов культурного наследия;

реконструкция объектов капитального строительства, связанная с увеличением объемно-пространственных параметров их частей (за исключением объектов существующей инженерной инфраструктуры);

применение строительных технологий, создающих динамические нагрузки и оказывающих негативное воздействие на объекты культурного наследия, окружающую застройку и приводящих к загрязнению природной среды;

размещение огнеопасных и взрывоопасных материалов, замусоривание территории, организация свалок и необорудованных мест для сбора мусора;

вырубка деревьев и кустарников, за исключением санитарных рубок.

В границах охранной зоны объекта культурного наследия разрешается:

хозяйственная деятельность, направленная на сохранение, использование и популяризацию объекта культурного наследия;

капитальный ремонт и реконструкция существующих инженерных коммуникаций;

работы по благоустройству территории, которые включают:

проведение работ по озеленению: сохранение существующих деревьев и кустарников, за исключением санации (вырубка аварийных деревьев, обрезка крон); посадка новых деревьев с компактной и (или) формируемой кроной;

разбивку газонов и цветников;

организацию автоматического полива зеленых насаждений;

установку отдельно стоящего оборудования уличного освещения, организацию ночной подсветки объекта культурного наследия;

установку малых архитектурных форм (урн, скамеек и прочее);

установку систем видеонаблюдения;

установку средств ориентирующей (навигационной) информации высотой не более 3,0 м;

размещение временных элементов событийного характера (мобильные информационные конструкции), включая праздничное оформление.

Проведение на земельных участках, смежных с границей территории объекта культурного наследия, всех видов работ осуществляется при наличии в составе проектной документации раздела об обеспечении сохранности объекта культурного наследия.

ПРИЛОЖЕНИЕ 2

к приказу комитета государственной
охраны объектов культурного
наследия Волгоградской области

от 18.06.2024 № 47-н

Зона охраны объекта культурного наследия регионального значения "Братская могила участников гражданской войны, погибших в борьбе за власть Советов", расположенного по адресу: Волгоградская область, Урюпинский район, х. Нижнеантошинский²

1. Графическое описание местоположения границ зоны охраны объекта культурного наследия регионального значения "Братская могила участников гражданской войны, погибших в борьбе за власть Советов", расположенного по адресу: Волгоградская область, Урюпинский район, х. Нижнеантошинский

1.1. Сведения о зоне охраны объекта культурного наследия регионального значения "Братская могила участников гражданской войны, погибших в борьбе за власть Советов", расположенного по адресу: Волгоградская область, Урюпинский район, х. Нижнеантошинский (далее именуется – зона охраны)

№ п/п	Характеристика зоны охраны	Описание характеристик зоны охраны
1	2	3
1.	Местоположение зоны охраны	Волгоградская область, Урюпинский район, х. Нижнеантошинский
2.	Площадь +/- величина погрешности определения площади ($P \pm \Delta P$)	Охранная зона: 350 кв.м +/- 7 кв.м
3.	Иные характеристики зоны охраны	-

² Адрес (местонахождение) и наименование объекта культурного наследия указаны в соответствии с актом федерального органа охраны объектов культурного наследия о регистрации объекта культурного наследия в Едином государственном реестре объектов культурного наследия (памятников истории и культуры) народов Российской Федерации.


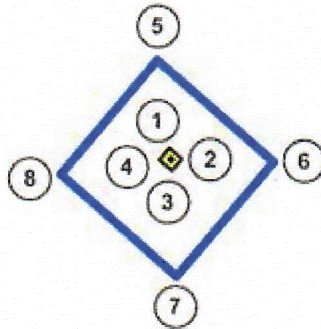
1.2. Сведения о местоположении границ зоны охраны

1.2.1. Система координат: МСК-34 зона 1.

1.2.2. Сведения о характерных точках границ зоны охраны:

Обозначение характерных точек границ	Координаты (метров)		Метод определения координат характерной точки	Средняя квадратическая погрешность положения характерной точки (M_t) (метров)	Описание обозначения точки на местности (при наличии)
	X	Y			
1	2	3	4	5	6
5	720950,51	1201473,52	Метод спутниковых геодезических измерений (определений)	0,1	-
6	720937,94	1201487,95		0,1	-
7	720923,79	1201475,89		0,1	-
8	720936,36	1201461,58		0,1	-
5	720950,51	1201473,52		0,1	-
1	720940,20	1201472,88		0,1	-
2	720938,77	1201474,37		0,1	-
3	720937,25	1201472,91		0,1	-
4	720938,67	1201471,42		0,1	-
1	720940,20	1201472,88		0,1	-

1.3. Схема границ зоны охраны



- Условные обозначения:
- охранный зона объекта культурного наследия;
 - граница территории объекта культурного наследия;
 - характерные точки охранной зоны объекта культурного наследия.

1.3.1. Ситуационный план границ зоны охраны



Условные обозначения:



- местоположение охранной зоны объекта культурного наследия.

2. Текстовое описание местоположения границ зоны охраны

Прохождение границы		Описание прохождения границы
от точки	до точки	
1	2	3
5	6	на юго-восток - 19,14 м
6	7	на юго-запад - 18,59 м
7	8	на северо-запад - 19,05 м
8	5	на северо-восток - 18,51 м
1	2	на юго-восток - 2,06 м
2	3	на юго-запад - 2,11 м
3	4	на северо-запад - 2,06 м
4	1	на северо-восток - 2,11 м

Требования к градостроительным регламентам в границах зоны охраны объекта культурного наследия регионального значения "Братская могила участников гражданской войны, погибших в борьбе за власть Советов", расположенного по адресу: Волгоградская область, Урюпинский район, х. Нижнеантошинский

Зона охраны объекта культурного наследия "Братская могила участников гражданской войны, погибших в борьбе за власть Советов", расположенного по адресу: Волгоградская область, Урюпинский район, х. Нижнеантошинский, состоит из охранной зоны.

В границах охранной зоны объекта культурного наследия запрещается:
строительство объектов капитального строительства, за исключением применения специальных мер, направленных на сохранение и восстановление (регенерацию) историко-градостроительной среды объектов культурного наследия;

реконструкция объектов капитального строительства, связанная с увеличением объемно-пространственных параметров их частей (за исключением объектов существующей инженерной инфраструктуры);

применение строительных технологий, создающих динамические нагрузки и оказывающих негативное воздействие на объекты культурного наследия, окружающую застройку и приводящих к загрязнению природной среды;

размещение огнеопасных и взрывоопасных материалов, замусоривание территории, организация свалок и необорудованных мест для сбора мусора;

вырубка деревьев и кустарников, за исключением санитарных рубок.

В границах охранной зоны объекта культурного наследия разрешается:

хозяйственная деятельность, направленная на сохранение, использование и популяризацию объекта культурного наследия;

капитальный ремонт и реконструкция существующих инженерных коммуникаций;

работы по благоустройству территории, которые включают:

проведение работ по озеленению: сохранение существующих деревьев и кустарников, за исключением санации (вырубка аварийных деревьев, обрезка крон); посадка новых деревьев с компактной и (или) формируемой кроной;

разбивку газонов и цветников;

организацию автоматического полива зеленых насаждений;

установку отдельно стоящего оборудования уличного освещения, организацию ночной подсветки объекта культурного наследия;

установку малых архитектурных форм (урн, скамеек и прочее);

установку систем видеонаблюдения;

установку средств ориентирующей (навигационной) информации высотой не более 3,0 м;

размещение временных элементов событийного характера (мобильные информационные конструкции), включая праздничное оформление.

Проведение на земельных участках, смежных с границей территории объекта культурного наследия, всех видов работ осуществляется при наличии в составе проектной документации раздела об обеспечении сохранности объекта культурного наследия.

ПРИЛОЖЕНИЕ 3

к приказу комитета государственной
охраны объектов культурного
наследия Волгоградской области

от 18.06.2024 № 47-н

Зона охраны объекта культурного наследия регионального значения "Братская могила красноармейцев 16 дивизии под командованием Киквидзе В.И., погибших в борьбе за власть Советов", расположенного по адресу: Волгоградская область, Урюпинский район, хут. Серковский³

1. Графическое описание местоположения границ зоны охраны объекта культурного наследия регионального значения "Братская могила красноармейцев 16 дивизии под командованием Киквидзе В.И., погибших в борьбе за власть Советов", расположенного по адресу: Волгоградская область, Урюпинский район, хут. Серковский

1.1. Сведения о зоне охраны объекта культурного наследия регионального значения "Братская могила красноармейцев 16 дивизии под командованием Киквидзе В.И., погибших в борьбе за власть Советов", расположенного по адресу: Волгоградская область, Урюпинский район, хут. Серковский (далее именуется – зона охраны)

№ п/п	Характеристика зоны охраны	Описание характеристик зоны охраны
1	2	3
1.	Местоположение зоны охраны	Волгоградская область, Урюпинский район, хут. Серковский
2.	Площадь +/- величина погрешности определения площади ($P \pm \Delta P$)	Охранная зона: 8 кв.м +/- 1 кв.м
3.	Иные характеристики зоны охраны	-

³ Адрес (местонахождение) и наименование объекта культурного наследия указаны в соответствии с актом федерального органа охраны объектов культурного наследия о регистрации объекта культурного наследия в Едином государственном реестре объектов культурного наследия (памятников истории и культуры) народов Российской Федерации.


1.2. Сведения о местоположении границ зоны охраны

1.2.1. Система координат: МСК-34 зона 1.

1.2.2. Сведения о характерных точках границ зоны охраны:

Обозначение характерных точек границ	Координаты (метров)		Метод определения координат характерной точки	Средняя квадратическая погрешность положения характерной точки (M _t) (метров)	Описание обозначения точки на местности (при наличии)
	X	Y			
1	2	3	4	5	6
5	718959,75	1244591,82	Метод спутниковых геодезических измерений (определений)	0,1	-
6	718960,49	1244597,93		0,1	-
7	718954,79	1244598,62		0,1	-
8	718954,04	1244592,51		0,1	-
5	718959,75	1244591,82		0,1	-
1	718959,60	1244592,24		0,1	-
2	718960,21	1244597,26		0,1	-
3	718954,90	1244597,90		0,1	-
4	718954,29	1244592,88		0,1	-
1	718959,60	1244592,24		0,1	-

1.3. Схема границ зоны охраны



Условные обозначения:



- охранная зона объекта культурного наследия;
- характерные точки охранной зоны объекта культурного наследия.

2. Текстовое описание местоположения границ зоны охраны

Прохождение границы		Описание прохождения границы
от точки	до точки	
1	2	3
5	6	на северо-восток – 6,15 м
6	7	на юго-восток – 5,74 м
7	8	на юго-запад – 6,16 м
8	5	на северо-запад – 5,75 м
1	2	на северо-запад – 5,06 м
2	3	на северо-восток – 5,35 м
3	4	на юго-восток – 5,04 м
4	1	на юго-запад – 5,32 м

Требования к градостроительным регламентам в границах зоны охраны объекта культурного наследия регионального значения "Братская могила красноармейцев 16 дивизии под командованием Киквидзе В.И., погибших в борьбе за власть Советов", расположенного по адресу: Волгоградская область, Урюпинский район, хут. Серковский

Зона охраны объекта культурного наследия "Братская могила красноармейцев 16 дивизии под командованием Киквидзе В.И., погибших в борьбе за власть Советов", расположенного по адресу: Волгоградская область, Урюпинский район, хут. Серковский, состоит из охранной зоны.

В границах охранной зоны объекта культурного наследия запрещается: строительство объектов капитального строительства, за исключением применения специальных мер, направленных на сохранение и восстановление (регенерацию) историко-градостроительной среды объектов культурного наследия;

реконструкция объектов капитального строительства, связанная с увеличением объемно-пространственных параметров их частей (за исключением объектов существующей инженерной инфраструктуры);

применение строительных технологий, создающих динамические нагрузки и оказывающих негативное воздействие на объекты культурного наследия, окружающую застройку и приводящих к загрязнению природной среды;

размещение огнеопасных и взрывоопасных материалов, замусоривание территории, организация свалок и необорудованных мест для сбора мусора; вырубка деревьев и кустарников, за исключением санитарных рубок.

В границах охранной зоны объекта культурного наследия разрешается: хозяйственная деятельность, направленная на сохранение, использование и популяризацию объекта культурного наследия;

капитальный ремонт и реконструкция существующих инженерных коммуникаций;

работы по благоустройству территории, которые включают: проведение работ по озеленению: сохранение существующих деревьев и кустарников, за исключением санации (вырубка аварийных деревьев, обрезка крон); посадка новых деревьев с компактной и (или) формируемой кроной;

разбивку газонов и цветников; организацию автоматического полива зеленых насаждений; установку отдельно стоящего оборудования уличного освещения, организацию ночной подсветки объекта культурного наследия;

установку малых архитектурных форм (урн, скамеек и прочее); установку систем видеонаблюдения;

установку средств ориентирующей (навигационной) информации высотой не более 3,0 м;

размещение временных элементов событийного характера (мобильные информационные конструкции), включая праздничное оформление.

Проведение на земельных участках, смежных с границей территории объекта культурного наследия, всех видов работ осуществляется при наличии в составе проектной документации раздела об обеспечении сохранности объекта культурного наследия.

ПРИЛОЖЕНИЕ 4

к приказу комитета государственной
охраны объектов культурного
наследия Волгоградской области

от 18.06.2024 № 47-н

Зона охраны объекта культурного наследия регионального значения "Братская могила участников гражданской войны, погибших в борьбе за власть Советов", расположенного по адресу: Волгоградская область, Урюпинский район, хут. Первомайский⁴

1. Графическое описание местоположения границ зоны охраны объекта культурного наследия регионального значения "Братская могила участников гражданской войны, погибших в борьбе за власть Советов", расположенного по адресу: Волгоградская область, Урюпинский район, хут. Первомайский

1.1. Сведения о зоне охраны объекта культурного наследия регионального значения "Братская могила участников гражданской войны, погибших в борьбе за власть Советов", расположенного по адресу: Волгоградская область, Урюпинский район, хут. Первомайский (далее именуется – зона охраны)

№ п/п	Характеристика зоны охраны	Описание характеристик зоны охраны
1	2	3
1.	Местоположение зоны охраны	Волгоградская область, Урюпинский район, хут. Первомайский
2.	Площадь +/- величина погрешности определения площади ($P \pm \Delta P$)	Охранная зона: 233 кв.м +/- 5 кв.м
3.	Иные характеристики зоны охраны	-

⁴ Адрес (местонахождение) и наименование объекта культурного наследия указаны в соответствии с актом федерального органа охраны объектов культурного наследия о регистрации объекта культурного наследия в Едином государственном реестре объектов культурного наследия (памятников истории и культуры) народов Российской Федерации.

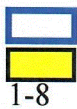
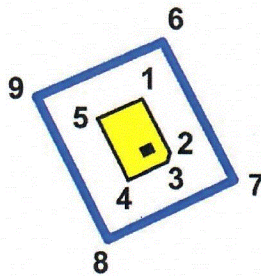
1.2. Сведения о местоположении границ зоны охраны

1.2.1. Система координат: МСК-34 зона 1.

1.2.2. Сведения о характерных точках границ зоны охраны:

Обозначение характерных точек границ	Координаты (метров)		Метод определения координат характерной точки	Средняя квадратическая погрешность положения характерной точки (M _t) (метров)	Описание обозначения точки на местности (при наличии)
	X	Y			
1	2	3	4	5	6
6	750953,61	1217117,91	Метод спутниковых геодезических измерений (определений)	0,1	-
7	750938,12	1217125,86		0,1	-
8	750931,39	1217111,73		0,1	-
9	750947,38	1217103,70		0,1	-
6	750953,61	1217117,91		0,1	-
1	750947,15	1217115,59		0,1	-
2	750941,15	1217118,69		0,1	-
3	750940,09	1217118,38		0,1	-
4	750938,02	1217114,02		0,1	-
5	750944,93	1217110,53		0,1	-
1	750947,15	1217115,59		0,1	-

1.3. Схема границ зоны охраны

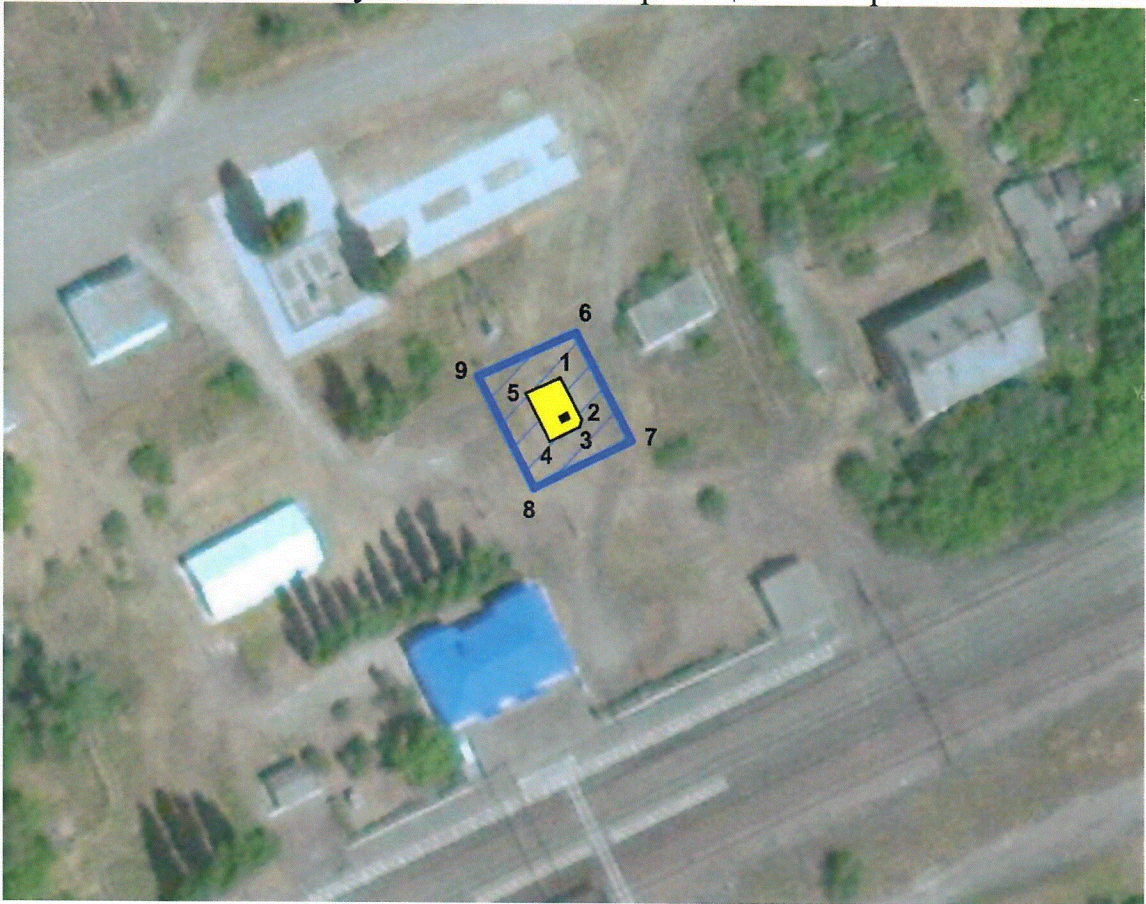
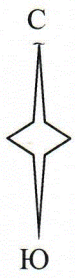


1-8

Условные обозначения:

- охрannая зона объекта культурного наследия;
- граница территории объекта культурного наследия;
- характерные точки охрannой зоны объекта культурного наследия.

1.3.1. Ситуационный план границ зоны охраны



Условные обозначения:



- местоположение охранной зоны объекта культурного наследия.

2. Текстовое описание местоположения границ зоны охраны

Прохождение границы		Описание прохождения границы
от точки	до точки	
1	2	3
1	2	на северо-восток - 6,75 м
2	3	на юго-восток - 1,1 м
3	4	на юго-восток - 4,83 м
4	5	на юго-запад - 7,74 м
5	1	на северо-запад - 5,53 м
6	7	на юго-восток - 17,41 м
7	8	на юго-запад - 15,65 м
8	9	на северо-запад - 17,89 м
9	6	на северо-восток - 15,25 м

Требования к градостроительным регламентам в границах зоны охраны объекта культурного наследия регионального значения "Братская могила участников гражданской войны, погибших в борьбе за власть Советов", расположенного по адресу: Волгоградская область, Урюпинский район, хут. Первомайский

Зона охраны объекта культурного наследия "Братская могила участников гражданской войны, погибших в борьбе за власть Советов", расположенного по адресу: Волгоградская область, Урюпинский район, хут. Первомайский, состоит из охранной зоны.

В границах охранной зоны объекта культурного наследия запрещается:
строительство объектов капитального строительства, за исключением применения специальных мер, направленных на сохранение и восстановление (регенерацию) историко-градостроительной среды объектов культурного наследия;

реконструкция объектов капитального строительства, связанная с увеличением объемно-пространственных параметров их частей (за исключением объектов существующей инженерной инфраструктуры);

применение строительных технологий, создающих динамические нагрузки и оказывающих негативное воздействие на объекты культурного наследия, окружающую застройку и приводящих к загрязнению природной среды;

размещение огнеопасных и взрывоопасных материалов, замусоривание территории, организация свалок и необорудованных мест для сбора мусора;

вырубка деревьев и кустарников, за исключением санитарных рубок.

В границах охранной зоны объекта культурного наследия разрешается:

хозяйственная деятельность, направленная на сохранение, использование и популяризацию объекта культурного наследия;

капитальный ремонт и реконструкция существующих инженерных коммуникаций;

работы по благоустройству территории, которые включают:

проведение работ по озеленению: сохранение существующих деревьев и кустарников, за исключением санации (вырубка аварийных деревьев, обрезка крон); посадка новых деревьев с компактной и (или) формируемой кроной;

разбивку газонов и цветников;

организацию автоматического полива зеленых насаждений;

установку отдельно стоящего оборудования уличного освещения, организацию ночной подсветки объекта культурного наследия;

установку малых архитектурных форм (урн, скамеек и прочее);

установку систем видеонаблюдения;

установку средств ориентирующей (навигационной) информации высотой не более 3,0 м;

размещение временных элементов событийного характера (мобильные информационные конструкции), включая праздничное оформление.

Проведение на земельных участках, смежных с границей территории объекта культурного наследия, всех видов работ осуществляется при наличии в составе проектной документации раздела об обеспечении сохранности объекта культурного наследия.

ПРИЛОЖЕНИЕ 5

к приказу комитета государственной
охраны объектов культурного
наследия Волгоградской области

от 18.06.2024 № 47-н

Зона охраны объекта культурного наследия регионального значения "Братская могила советских воинов, погибших в период Сталинградской битвы", расположенного по адресу: Волгоградская область, Урюпинский район, хут. Первомайский⁵

1. Графическое описание местоположения границ зоны охраны объекта культурного наследия регионального значения "Братская могила советских воинов, погибших в период Сталинградской битвы", расположенного по адресу: Волгоградская область, Урюпинский район, хут. Первомайский

1.1. Сведения о зоне охраны объекта культурного наследия регионального значения "Братская могила советских воинов, погибших в период Сталинградской битвы", расположенного по адресу: Волгоградская область, Урюпинский район, хут. Первомайский (далее именуется – зона охраны)

№ п/п	Характеристика зоны охраны	Описание характеристик зоны охраны
1	2	3
1.	Местоположение зоны охраны	Волгоградская область, Урюпинский район, хут. Первомайский
2.	Площадь +/- величина погрешности определения площади ($P \pm \Delta P$)	Охранная зона: 2998 кв.м +/- 19 кв.м
3.	Иные характеристики зоны охраны	-

⁵ Адрес (местонахождение) и наименование объекта культурного наследия указаны в соответствии с актом федерального органа охраны объектов культурного наследия о регистрации объекта культурного наследия в Едином государственном реестре объектов культурного наследия (памятников истории и культуры) народов Российской Федерации.

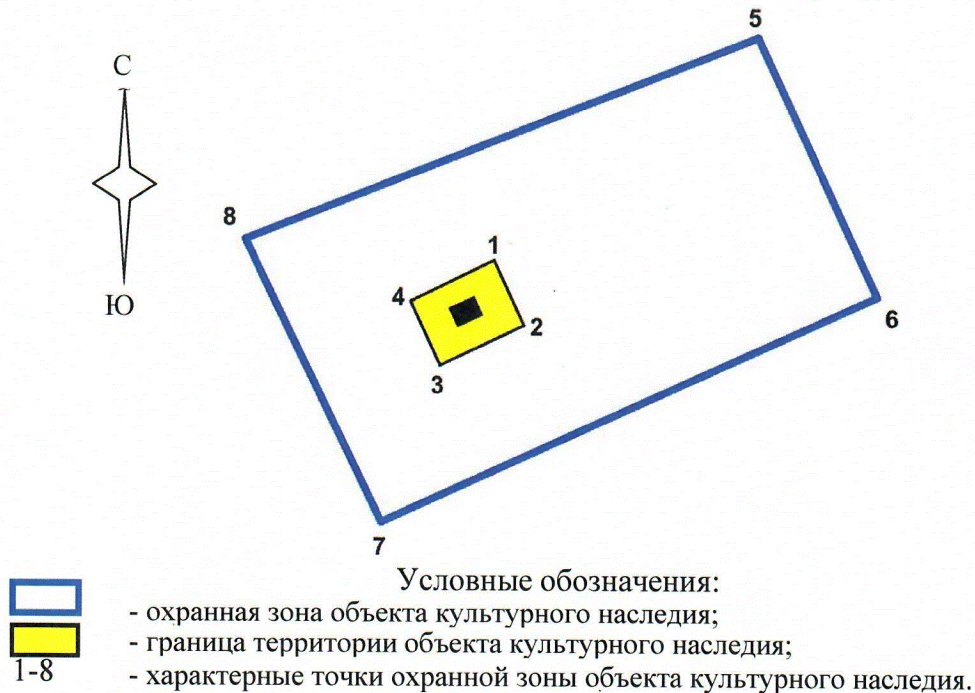
1.2. Сведения о местоположении границ зоны охраны

1.2.1. Система координат: МСК-34 зона 1.

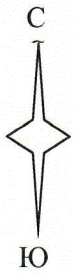
1.2.2. Сведения о характерных точках границ зоны охраны:

Обозначение характерных точек границ	Координаты (метров)		Метод определения координат характерной точки	Средняя квадратическая погрешность положения характерной точки (M _t) (метров)	Описание обозначения точки на местности (при наличии)
	X	Y			
1	2	3	4	5	6
5	750999,13	1217118,99	Метод спутниковых геодезических измерений (определений)	0,1	-
6	750963,40	1217135,47		0,1	-
7	750932,48	1217066,81		0,1	-
8	750971,48	1217048,06		0,1	-
5	750999,13	1217118,99		0,1	-
1	750968,46	1217082,42		0,1	-
2	750959,45	1217086,53		0,1	-
3	750953,97	1217074,95		0,1	-
4	750962,83	1217070,88		0,1	-
1	750968,46	1217082,42		0,1	-

1.3. Схема границ зоны охраны



1.3.1. Ситуационный план границ зоны охраны



Условные обозначения:



- местоположение охранной зоны объекта культурного наследия.

2. Текстовое описание местоположения границ зоны охраны

Прохождение границы		Описание прохождения границы
от точки	до точки	
1	2	3
1	2	на северо-восток - 9,9 м
2	3	на юго-восток - 12,81 м
3	4	на юго-запад - 9,75 м
4	1	на северо-запад - 12,84 м
5	6	на юго- восток - 39,35 м
6	7	на юго-запад - 75,30 м
7	8	на северо-запад - 43,27 м
8	5	на северо-восток - 76,13 м

Требования к градостроительным регламентам в границах зоны охраны объекта культурного наследия регионального значения "Братская могила советских воинов, погибших в период Сталинградской битвы", расположенного по адресу: Волгоградская область, Урюпинский район, хут. Первомайский

Зона охраны объекта культурного наследия "Братская могила советских воинов, погибших в период Сталинградской битвы", расположенного по адресу: Волгоградская область, Урюпинский район, хут. Первомайский, состоит из охранной зоны.

В границах охранной зоны объекта культурного наследия запрещается:
строительство объектов капитального строительства, за исключением применения специальных мер, направленных на сохранение и восстановление (регенерацию) историко-градостроительной среды объектов культурного наследия;

реконструкция объектов капитального строительства, связанная с увеличением объемно-пространственных параметров их частей (за исключением объектов существующей инженерной инфраструктуры);

применение строительных технологий, создающих динамические нагрузки и оказывающих негативное воздействие на объекты культурного наследия, окружающую застройку и приводящих к загрязнению природной среды;

размещение огнеопасных и взрывоопасных материалов, замусоривание территории, организация свалок и необорудованных мест для сбора мусора;

вырубка деревьев и кустарников, за исключением санитарных рубок.

В границах охранной зоны объекта культурного наследия разрешается:

хозяйственная деятельность, направленная на сохранение, использование и популяризацию объекта культурного наследия;

капитальный ремонт и реконструкция существующих инженерных коммуникаций;

работы по благоустройству территории, которые включают:

проведение работ по озеленению: сохранение существующих деревьев и кустарников, за исключением санации (вырубка аварийных деревьев, обрезка крон); посадка новых деревьев с компактной и (или) формируемой кроной;

разбивку газонов и цветников;

организацию автоматического полива зеленых насаждений;

установку отдельно стоящего оборудования уличного освещения, организацию ночной подсветки объекта культурного наследия;

установку малых архитектурных форм (урн, скамеек и прочее);

установку систем видеонаблюдения;

установку средств ориентирующей (навигационной) информации высотой не более 3,0 м;

размещение временных элементов событийного характера (мобильные информационные конструкции), включая праздничное оформление.

Проведение на земельных участках, смежных с границей территории объекта культурного наследия, всех видов работ осуществляется при наличии в составе проектной документации раздела об обеспечении сохранности объекта культурного наследия.

ПРИЛОЖЕНИЕ 6

к приказу комитета государственной
охраны объектов культурного
наследия Волгоградской области

от 18.06.2024 № 47-н

Зона охраны объекта культурного наследия регионального значения "Братская могила красногвардейцев, расстрелянных белогвардейцами", расположенного по адресу (местонахождение): Волгоградская область, Урюпинский район, хут. Котовский⁶

1. Графическое описание местоположения границ зоны охраны объекта культурного наследия регионального значения "Братская могила красногвардейцев, расстрелянных белогвардейцами", расположенного по адресу (местонахождение): Волгоградская область, Урюпинский район, хут. Котовский

1.1. Сведения о зоне охраны объекта культурного наследия регионального значения "Братская могила красногвардейцев, расстрелянных белогвардейцами", расположенного по адресу (местонахождение): Волгоградская область, Урюпинский район, хут. Котовский (далее именуется – зона охраны)

№ п/п	Характеристика зоны охраны	Описание характеристик зоны охраны
1	2	3
1.	Местоположение зоны охраны	Волгоградская область, Урюпинский район, хут. Котовский
2.	Площадь +/- величина погрешности определения площади ($P \pm \Delta P$)	Охранная зона: 4642 кв.м +/- 24 кв.м
3.	Иные характеристики зоны охраны	-

⁶ Адрес (местонахождение) и наименование объекта культурного наследия указаны в соответствии с актом федерального органа охраны объектов культурного наследия о регистрации объекта культурного наследия в Едином государственном реестре объектов культурного наследия (памятников истории и культуры) народов Российской Федерации.

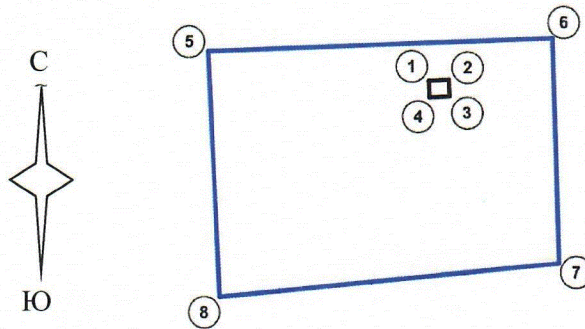
1.2. Сведения о местоположении границ зоны охраны

1.2.1. Система координат: МСК-34 зона 1.

1.2.2. Сведения о характерных точках границ зоны охраны:

Обозначение характерных точек границ	Координаты (метров)		Метод определения координат характерной точки	Средняя квадратическая погрешность положения характерной точки (M_t) (метров)	Описание обозначения точки на местности (при наличии)
	X	Y			
1	2	3	4	5	6
5	721306,65	1222338,91	Метод спутниковых геодезических измерений (определений)	0,1	-
6	721309,65	1222422,11		0,1	-
7	721255,93	1222423,69		0,1	-
8	721247,75	1222341,77		0,1	-
5	721306,65	1222338,91		0,1	-
1	721299,71	1222392,71		0,1	-
2	721299,98	1222397,55		0,1	-
3	721295,97	1222397,76		0,1	-
4	721295,69	1222392,90		0,1	-
1	721299,71	1222392,71		0,1	-

1.3. Схема границ зоны охраны



- Условные обозначения:
- охранная зона объекта культурного наследия;
 - граница территории объекта культурного наследия;
 - характерные точки охранной зоны объекта культурного наследия.

1.3.1. Ситуационный план границ зоны охраны



Условные обозначения:



- местоположение охранной зоны объекта культурного наследия.

2. Текстовое описание местоположения границ зоны охраны

Прохождение границы		Описание прохождения границы
от точки	до точки	
1	2	3
1	2	на северо-восток - 4,48 м
2	3	на юго-восток - 3,98 м
3	4	на юго-запад - 4,86 м
4	1	на северо-запад - 4,00 м
5	6	на северо-запад - 83,25 м
6	7	на северо-восток - 53,74 м
7	8	на юго-восток - 82,33 м
8	5	на юго-запад - 58,97 м

Требования к градостроительным регламентам в границах зоны охраны объекта культурного наследия регионального значения "Братская могила красногвардейцев, расстрелянных белогвардейцами", расположенного по адресу (местонахождение): Волгоградская область, Урюпинский район, хут. Котовский

Зона охраны объекта культурного наследия "Братская могила красногвардейцев, расстрелянных белогвардейцами", расположенного по адресу (местонахождение): Волгоградская область, Урюпинский район, хут. Котовский, состоит из охранной зоны.

В границах охранной зоны объекта культурного наследия запрещается:

строительство объектов капитального строительства, за исключением применения специальных мер, направленных на сохранение и восстановление (регенерацию) историко-градостроительной среды объектов культурного наследия;

реконструкция объектов капитального строительства, связанная с увеличением объемно-пространственных параметров их частей (за исключением объектов существующей инженерной инфраструктуры);

применение строительных технологий, создающих динамические нагрузки и оказывающих негативное воздействие на объекты культурного наследия, окружающую застройку и приводящих к загрязнению природной среды;

размещение огнеопасных и взрывоопасных материалов, замусоривание территории, организация свалок и необорудованных мест для сбора мусора;

вырубка деревьев и кустарников, за исключением санитарных рубок.

В границах охранной зоны объекта культурного наследия разрешается:

хозяйственная деятельность, направленная на сохранение, использование и популяризацию объекта культурного наследия;

капитальный ремонт и реконструкция существующих инженерных коммуникаций;

работы по благоустройству территории, которые включают:

проведение работ по озеленению: сохранение существующих деревьев и кустарников, за исключением санации (вырубка аварийных деревьев, обрезка кроны); посадка новых деревьев с компактной и (или) формируемой кроной;

разбивку газонов и цветников;

организацию автоматического полива зеленых насаждений;

установку отдельно стоящего оборудования уличного освещения, организацию ночной подсветки объекта культурного наследия;

установку малых архитектурных форм (урн, скамеек и прочее);

установку систем видеонаблюдения;

установку средств ориентирующей (навигационной) информации высотой не более 3,0 м;

размещение временных элементов событийного характера (мобильные информационные конструкции), включая праздничное оформление.

Проведение на земельных участках, смежных с границей территории объекта культурного наследия, всех видов работ осуществляется при наличии в составе проектной документации раздела об обеспечении сохранности объекта культурного наследия.

ПРИЛОЖЕНИЕ 7

к приказу комитета государственной
охраны объектов культурного
наследия Волгоградской области

от 18.06.2024 № 47-н

Зона охраны объекта культурного наследия регионального значения "Братская могила бойцов 6-ого красногвардейского Московского полка, погибших в борьбе за власть Советов", расположенного по адресу: Волгоградская область, Урюпинский район, хут. Беспаловский⁷

1. Графическое описание местоположения границ зоны охраны объекта культурного наследия регионального значения "Братская могила бойцов 6-ого красногвардейского Московского полка, погибших в борьбе за власть Советов", расположенного по адресу: Волгоградская область, Урюпинский район, хут. Беспаловский

1.1. Сведения о зоне охраны объекта культурного наследия регионального значения "Братская могила бойцов 6-ого красногвардейского Московского полка, погибших в борьбе за власть Советов", расположенного по адресу: Волгоградская область, Урюпинский район, хут. Беспаловский (далее именуется – зона охраны)

№ п/п	Характеристика зоны охраны	Описание характеристик зоны охраны
1	2	3
1.	Местоположение зоны охраны	Волгоградская область, Урюпинский район, хут. Беспаловский
2.	Площадь +/- величина погрешности определения площади ($P \pm \Delta P$)	Охранная зона: 49 кв.м +/- 2 кв.м
3.	Иные характеристики зоны охраны	-

⁷ Адрес (местонахождение) и наименование объекта культурного наследия указаны в соответствии с актом федерального органа охраны объектов культурного наследия о регистрации объекта культурного наследия в Едином государственном реестре объектов культурного наследия (памятников истории и культуры) народов Российской Федерации.



1.2. Сведения о местоположении границ зоны охраны

1.2.1. Система координат: МСК-34 зона 1.

1.2.2. Сведения о характерных точках границ зоны охраны:

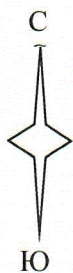
Обозначение характерных точек границ	Координаты (метров)		Метод определения координат характерной точки	Средняя квадратическая погрешность положения характерной точки (M _i) (метров)	Описание обозначения точки на местности (при наличии)
	X	Y			
1	2	3	4	5	6
5	725176,32	1192814,81	Метод спутниковых геодезических измерений (определений)	0,1	-
6	725163,35	1192817,68		0,1	-
7	725162,14	1192812,22		0,1	-
8	725175,12	1192809,35		0,1	-
5	725176,32	1192814,81		0,1	-
1	725174,04	1192813,78		0,1	-
2	725164,49	1192815,89		0,1	-
3	725163,93	1192813,36		0,1	-
4	725173,48	1192811,25		0,1	-
1	725174,04	1192813,78		0,1	-

1.3. Схема границ зоны охраны



- Условные обозначения:
- охранный объект культурного наследия;
 - граница территории объекта культурного наследия;
 - характерные точки охранной зоны объекта культурного наследия.

1.3.1. Ситуационный план границ зоны охраны



Условные обозначения:



- местоположение охранной зоны объекта культурного наследия.

2. Текстовое описание местоположения границ зоны охраны

Прохождение границы		Описание прохождения границы
от точки	до точки	
1	2	3
1	2	на юго-восток - 9,78 м
2	3	на юго-запад - 2,59 м
3	4	на северо-запад - 9,77 м
4	1	на северо-восток - 2,60 м
5	6	на юго-восток - 13,28 м
6	7	на юго-запад - 5,59 м
7	8	на северо-запад - 13,29 м
8	5	на северо-восток - 5,59 м

Требования к градостроительным регламентам в границах зоны охраны объекта культурного наследия регионального значения "Братская могила бойцов 6-ого красногвардейского Московского полка, погибших в борьбе за власть Советов", расположенного по адресу: Волгоградская область, Урюпинский район, хут. Беспаловский

Зона охраны объекта культурного наследия "Братская могила бойцов 6-ого красногвардейского Московского полка, погибших в борьбе за власть Советов", расположенного по адресу: Волгоградская область, Урюпинский район, хут. Беспаловский, состоит из охранной зоны.

В границах охранной зоны объекта культурного наследия запрещается:

строительство объектов капитального строительства, за исключением применения специальных мер, направленных на сохранение и восстановление (регенерацию) историко-градостроительной среды объектов культурного наследия;

реконструкция объектов капитального строительства, связанная с увеличением объемно-пространственных параметров их частей (за исключением объектов существующей инженерной инфраструктуры);

применение строительных технологий, создающих динамические нагрузки и оказывающих негативное воздействие на объекты культурного наследия, окружающую застройку и приводящих к загрязнению природной среды;

размещение огнеопасных и взрывоопасных материалов, замусоривание территории, организация свалок и необорудованных мест для сбора мусора;

вырубка деревьев и кустарников, за исключением санитарных рубок.

В границах охранной зоны объекта культурного наследия разрешается:

хозяйственная деятельность, направленная на сохранение, использование и популяризацию объекта культурного наследия;

капитальный ремонт и реконструкция существующих инженерных коммуникаций;

работы по благоустройству территории, которые включают:

проведение работ по озеленению: сохранение существующих деревьев и кустарников, за исключением санации (вырубка аварийных деревьев, обрезка кроны); посадка новых деревьев с компактной и (или) формируемой кроной;

разбивку газонов и цветников;

организацию автоматического полива зеленых насаждений;

установку отдельно стоящего оборудования уличного освещения, организацию ночной подсветки объекта культурного наследия;

установку малых архитектурных форм (урн, скамеек и прочее);

установку систем видеонаблюдения;

установку средств ориентирующей (навигационной) информации высотой не более 3,0 м;

размещение временных элементов событийного характера (мобильные информационные конструкции), включая праздничное оформление.

Проведение на земельных участках, смежных с границей территории объекта культурного наследия, всех видов работ осуществляется при наличии в составе проектной документации раздела об обеспечении сохранности объекта культурного наследия.

ПРИЛОЖЕНИЕ 8

к приказу комитета государственной
охраны объектов культурного
наследия Волгоградской области

от 18.06.2024 № 47-н

Зона охраны объекта культурного наследия регионального значения "Могила красного командира Е.Н. Арсенова", расположенного по адресу: Волгоградская область, Урюпинский район, ст-ца Добринка⁸

1. Графическое описание местоположения границ зоны охраны объекта культурного наследия регионального значения "Могила красного командира Е.Н. Арсенова", расположенного по адресу: Волгоградская область, Урюпинский район, ст-ца Добринка

1.1. Сведения о зоне охраны объекта культурного наследия регионального значения "Могила красного командира Е.Н. Арсенова", расположенного по адресу: Волгоградская область, Урюпинский район, ст-ца Добринка
(далее именуется – зона охраны)

№ п/п	Характеристика зоны охраны	Описание характеристик зоны охраны
1	2	3
1.	Местоположение зоны охраны	Волгоградская область, Урюпинский район, ст-ца Добринка
2.	Площадь +/- величина погрешности определения площади ($P \pm \Delta P$)	Охранная зона: 72 кв.м +/- 3 кв.м
3.	Иные характеристики зоны охраны	-

⁸ Адрес (местонахождение) и наименование объекта культурного наследия указаны в соответствии с актом федерального органа охраны объектов культурного наследия о регистрации объекта культурного наследия в Едином государственном реестре объектов культурного наследия (памятников истории и культуры) народов Российской Федерации.


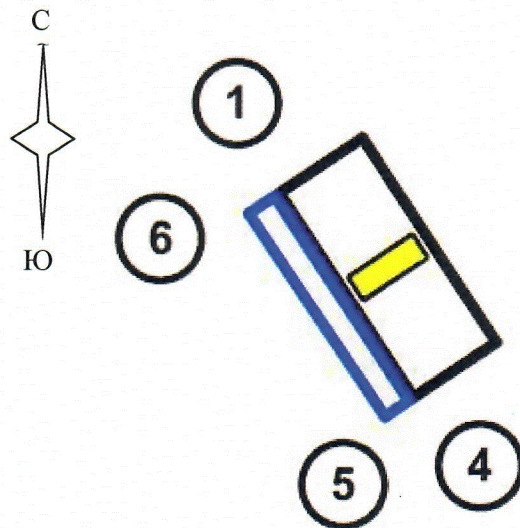
1.2. Сведения о местоположении границ зоны охраны

1.2.1. Система координат: МСК-34 зона 1.

1.2.2. Сведения о характерных точках границ зоны охраны:

Обозначение характерных точек границ	Координаты (метров)		Метод определения координат характерной точки	Средняя квадратическая погрешность положения характерной точки (M_t) (метров)	Описание обозначения точки на местности (при наличии)
	X	Y			
1	2	3	4	5	6
1	718614,90	1215659,93	Метод	0,1	-
4	718596,56	1215672,08	спутниковых	0,1	-
5	718594,80	1215669,47	геодезических	0,1	-
6	718613,04	1215657,12	измерений	0,1	-
1	718614,90	1215659,93	(определений)	0,1	-

1.3. Схема границ зоны охраны



Условные обозначения:

- охранная зона объекта культурного наследия;
- граница территории объекта культурного наследия;
- характерные точки охранной зоны объекта культурного наследия.

1.3.1. Ситуационный план границ зоны охраны



Условные обозначения:



- местоположение охранной зоны объекта культурного наследия.

2. Текстовое описание местоположения границ зоны охраны

Прохождение границы		Описание прохождения границы
от точки	до точки	
1	2	3
1	4	на юго-восток – 22 м
4	5	на юго-запад – 3,15 м
5	6	на северо-запад – 22,03 м
6	1	на северо-восток – 3,37 м

Требования к градостроительным регламентам в границах зоны охраны объекта культурного наследия регионального значения "Могила красного командира Е.Н. Арсенова", расположенного по адресу: Волгоградская область, Урюпинский район, ст-ца Добринка

Зона охраны объекта культурного наследия "Могила красного командира Е.Н. Арсенова", расположенного по адресу: Волгоградская область, Урюпинский район, ст-ца Добринка, состоит из охранной зоны.

В границах охранной зоны объекта культурного наследия запрещается:

строительство объектов капитального строительства, за исключением применения специальных мер, направленных на сохранение и восстановление (регенерацию) историко-градостроительной среды объектов культурного наследия;

реконструкция объектов капитального строительства, связанная с увеличением объемно-пространственных параметров их частей (за исключением объектов существующей инженерной инфраструктуры);

применение строительных технологий, создающих динамические нагрузки и оказывающих негативное воздействие на объекты культурного наследия, окружающую застройку и приводящих к загрязнению природной среды;

размещение огнеопасных и взрывоопасных материалов, замусоривание территории, организация свалок и необорудованных мест для сбора мусора; вырубку деревьев и кустарников, за исключением санитарных рубок.

В границах охранной зоны объекта культурного наследия разрешается:

хозяйственная деятельность, направленная на сохранение, использование и популяризацию объекта культурного наследия;

капитальный ремонт и реконструкция существующих инженерных коммуникаций;

работы по благоустройству территории, которые включают:

проведение работ по озеленению: сохранение существующих деревьев и кустарников, за исключением санации (вырубка аварийных деревьев, обрезка крон); посадка новых деревьев с компактной и (или) формируемой кроной;

разбивку газонов и цветников;

организацию автоматического полива зеленых насаждений;

установку отдельно стоящего оборудования уличного освещения, организацию ночной подсветки объекта культурного наследия;

установку малых архитектурных форм (урн, скамеек и прочее);

установку систем видеонаблюдения;

установку средств ориентирующей (навигационной) информации высотой не более 3,0 м;

размещение временных элементов событийного характера (мобильные информационные конструкции), включая праздничное оформление.

Проведение на земельных участках, смежных с границей территории объекта культурного наследия, всех видов работ осуществляется при наличии в составе проектной документации раздела об обеспечении сохранности объекта культурного наследия.

ПРИЛОЖЕНИЕ 9

к приказу комитета государственной
охраны объектов культурного
наследия Волгоградской области

от 18.06.2024 № 47-н

Зона охраны объекта культурного наследия регионального значения "Братская могила участников гражданской войны, погибших в борьбе за власть Советов", расположенного по адресу: Волгоградская область, Урюпинский район, хут. Бугровский⁹

1. Графическое описание местоположения границ зоны охраны объекта культурного наследия регионального значения Зона охраны объекта культурного наследия регионального значения "Братская могила участников гражданской войны, погибших в борьбе за власть Советов", расположенного по адресу: Волгоградская область, Урюпинский район, хут. Бугровский

1.1. Сведения о зоне охраны объекта культурного наследия регионального значения Зона охраны объекта культурного наследия регионального значения "Братская могила участников гражданской войны, погибших в борьбе за власть Советов", расположенного по адресу: Волгоградская область, Урюпинский район, хут. Бугровский (далее именуется – зона охраны)

№ п/п	Характеристика зоны охраны	Описание характеристик зоны охраны
1	2	3
1.	Местоположение зоны охраны	Волгоградская область, Урюпинский район, хут. Бугровский
2.	Площадь +/- величина погрешности определения площади ($P \pm \Delta P$)	Охранная зона: 845 кв.м +/- 10 кв.м
3.	Иные характеристики зоны охраны	-

⁹ Адрес (местонахождение) и наименование объекта культурного наследия указаны в соответствии с актом федерального органа охраны объектов культурного наследия о регистрации объекта культурного наследия в Едином государственном реестре объектов культурного наследия (памятников истории и культуры) народов Российской Федерации.

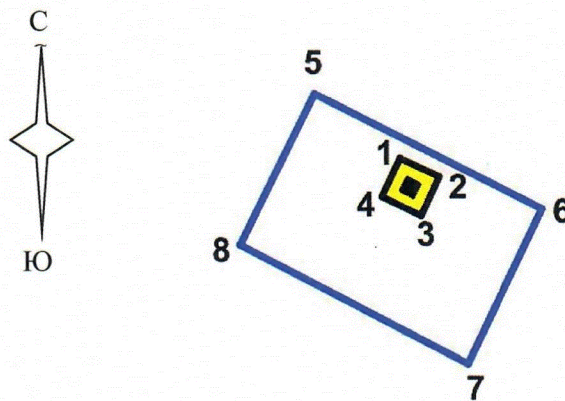
1.2. Сведения о местоположении границ зоны охраны

1.2.1. Система координат: МСК-34 зона 1.

1.2.2. Сведения о характерных точках границ зоны охраны:

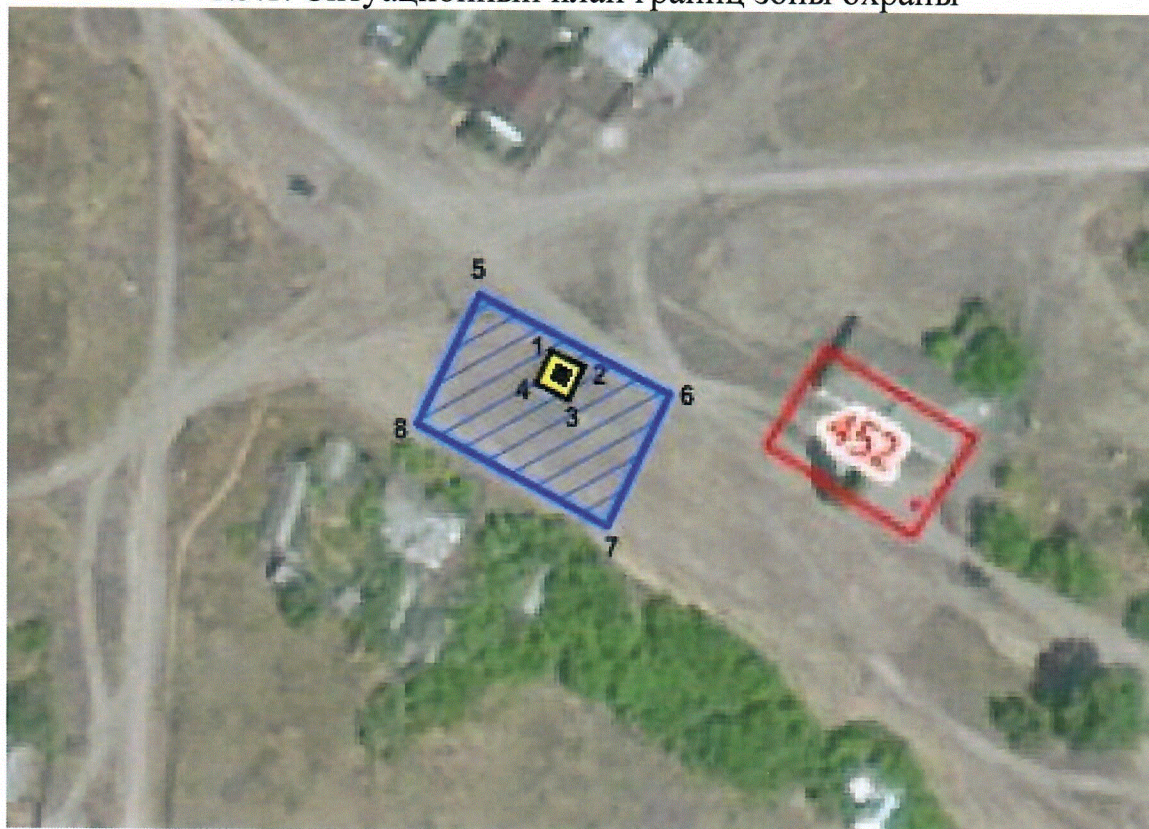
Обозначение характерных точек границ	Координаты (метров)		Метод определения координат характерной точки	Средняя квадратическая погрешность положения характерной точки (M _t) (метров)	Описание обозначения точки на местности (при наличии)
	X	Y			
1	2	3	4	5	6
5	741769,03	1213543,05	Метод спутниковых геодезических измерений (определений)	0,1	-
6	741752,52	1213575,10		0,1	-
7	741730,27	1213564,54		0,1	-
8	741747,45	1213532,38		0,1	-
5	741769,03	1213543,05		0,1	-
1	741759,37	1213555,01		0,1	-
2	741756,76	1213560,51		0,1	-
3	741751,22	1213557,94		0,1	-
4	741753,91	1213552,44		0,1	-
1	741759,37	1213555,01		0,1	-

1.3. Схема границ зоны охраны



- Условные обозначения:
- охранная зона объекта культурного наследия;
 - граница территории объекта культурного наследия;
 - характерные точки охранной зоны объекта культурного наследия.

1.3.1. Ситуационный план границ зоны охраны



Условные обозначения:



- местоположение охранной зоны объекта культурного наследия.

2. Текстовое описание местоположения границ зоны охраны

Прохождение границы		Описание прохождения границы
от точки	до точки	
1	2	3
1	2	на северо-восток - 6,09 м
2	3	на юго-восток - 6,11 м
3	4	на юго-запад - 6,12 м
4	1	на северо-запад - 6,03 м
5	6	на юго-восток - 36,05 м
6	7	на юго-запад - 24,63 м
7	8	на северо-запад - 36,46 м
8	5	на северо-восток - 24,07 м

Требования к градостроительным регламентам в границах зоны охраны объекта культурного наследия регионального значения "Братская могила участников гражданской войны, погибших в борьбе за власть Советов", расположенного по адресу: Волгоградская область, Урюпинский район, хут. Бугровский

Зона охраны объекта культурного наследия "Братская могила участников гражданской войны, погибших в борьбе за власть Советов", расположенного по адресу: Волгоградская область, Урюпинский район, хут. Бугровский, состоит из охранной зоны.

В границах охранной зоны объекта культурного наследия запрещается:
строительство объектов капитального строительства, за исключением применения специальных мер, направленных на сохранение и восстановление (регенерацию) историко-градостроительной среды объектов культурного наследия;

реконструкция объектов капитального строительства, связанная с увеличением объемно-пространственных параметров их частей (за исключением объектов существующей инженерной инфраструктуры);

применение строительных технологий, создающих динамические нагрузки и оказывающих негативное воздействие на объекты культурного наследия, окружающую застройку и приводящих к загрязнению природной среды;

размещение огнеопасных и взрывоопасных материалов, замусоривание территории, организация свалок и необорудованных мест для сбора мусора;

вырубка деревьев и кустарников, за исключением санитарных рубок.

В границах охранной зоны объекта культурного наследия разрешается:

хозяйственная деятельность, направленная на сохранение, использование и популяризацию объекта культурного наследия;

капитальный ремонт и реконструкция существующих инженерных коммуникаций;

работы по благоустройству территории, которые включают:

проведение работ по озеленению: сохранение существующих деревьев и кустарников, за исключением санации (вырубка аварийных деревьев, обрезка крон); посадка новых деревьев с компактной и (или) формируемой кроной;

разбивку газонов и цветников;

организацию автоматического полива зеленых насаждений;

установку отдельно стоящего оборудования уличного освещения, организацию ночной подсветки объекта культурного наследия;

установку малых архитектурных форм (урн, скамеек и прочее);

установку систем видеонаблюдения;

установку средств ориентирующей (навигационной) информации высотой не более 3,0 м;

размещение временных элементов событийного характера (мобильные информационные конструкции), включая праздничное оформление.

Проведение на земельных участках, смежных с границей территории объекта культурного наследия, всех видов работ осуществляется при наличии в составе проектной документации раздела об обеспечении сохранности объекта культурного наследия.

ПРИЛОЖЕНИЕ 10

к приказу комитета государственной
охраны объектов культурного
наследия Волгоградской области

от 18.06.2024 № 47-н

Зона охраны объекта культурного наследия регионального значения "Братская могила участников гражданской войны, погибших в борьбе за власть Советов", расположенного по адресу: Волгоградская область, Урюпинский район, хут. Чумаковский¹⁰

1. Графическое описание местоположения границ зоны охраны объекта культурного наследия регионального значения "Братская могила участников гражданской войны, погибших в борьбе за власть Советов", расположенного по адресу: Волгоградская область, Урюпинский район, хут. Чумаковский

1.1. Сведения о зоне охраны объекта культурного наследия регионального значения "Братская могила участников гражданской войны, погибших в борьбе за власть Советов", расположенного по адресу: Волгоградская область, Урюпинский район, хут. Чумаковский (далее именуется – зона охраны)

№ п/п	Характеристика зоны охраны	Описание характеристик зоны охраны
1	2	3
1.	Местоположение зоны охраны	Волгоградская область, Урюпинский район, хут. Чумаковский
2.	Площадь +/- величина погрешности определения площади ($P \pm \Delta P$)	Охранная зона: 10554 кв.м +/- 36 кв.м
3.	Иные характеристики зоны охраны	-

¹⁰ Адрес (местонахождение) и наименование объекта культурного наследия указаны в соответствии с актом федерального органа охраны объектов культурного наследия о регистрации объекта культурного наследия в Едином государственном реестре объектов культурного наследия (памятников истории и культуры) народов Российской Федерации.

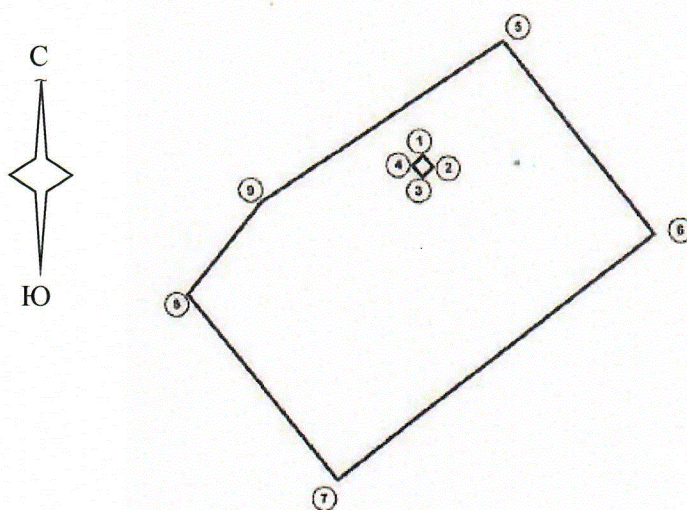
1.2. Сведения о местоположении границ зоны охраны

1.2.1. Система координат: МСК-34 зона 1.

1.2.2. Сведения о характерных точках границ зоны охраны:

Обозначение характерных точек границ	Координаты (метров)		Метод определения координат характерной точки	Средняя квадратическая погрешность положения характерной точки (M _t) (метров)	Описание обозначения точки на местности (при наличии)
	X	Y			
1	2	3	4	5	6
5	730122,18	1235894,49	Метод спутниковых геодезических измерений (определений)	0,1	-
6	730058,29	1235940,02		0,1	-
7	729984,82	1235833,54		0,1	-
8	730046,30	1235788,48		0,1	-
9	730074,44	1235813,70		0,1	-
5	730122,18	1235894,49		0,1	-
1	730086,73	1235867,48		0,1	-
2	730082,86	1235870,47		0,1	-
3	730079,67	1235867,02		0,1	-
4	730083,55	1235863,99		0,1	-
1	730086,73	1235867,48	0,1	-	

1.3. Схема границ зоны охраны



Условные обозначения:



- охранная зона объекта культурного наследия;
- характерные точки охранной зоны объекта культурного наследия.

1.3.1. Ситуационный план границ зоны охраны



Условные обозначения:



- местоположение охранной зоны объекта культурного наследия.

2. Текстовое описание местоположения границ зоны охраны

Прохождение границы		Описание прохождения границы
от точки	до точки	
1	2	3
5	6	на юго-восток – 78,45 м
6	7	на юго-запад – 129,37 м
7	8	на северо-запад – 76,22 м
8	9	на северо-восток – 37,79 м
9	5	на северо-восток – 93,84 м
1	2	на юго-восток – 4,89 м
2	3	на юго-запад – 4,70 м
3	4	на северо-запад – 4,92 м
4	1	на северо-восток – 4,72 м

Требования к градостроительным регламентам в границах зоны охраны объекта культурного наследия регионального значения "Братская могила участников гражданской войны, погибших в борьбе за власть Советов", расположенного по адресу: Волгоградская область, Урюпинский район, хут. Чумаковский

Зона охраны объекта культурного наследия "Братская могила участников гражданской войны, погибших в борьбе за власть Советов", расположенного по адресу: Волгоградская область, Урюпинский район, хут. Чумаковский, состоит из охранной зоны.

В границах охранной зоны объекта культурного наследия запрещается: строительство объектов капитального строительства, за исключением применения специальных мер, направленных на сохранение и восстановление (регенерацию) историко-градостроительной среды объектов культурного наследия;

реконструкция объектов капитального строительства, связанная с увеличением объемно-пространственных параметров их частей (за исключением объектов существующей инженерной инфраструктуры);

применение строительных технологий, создающих динамические нагрузки и оказывающих негативное воздействие на объекты культурного наследия, окружающую застройку и приводящих к загрязнению природной среды;

размещение огнеопасных и взрывоопасных материалов, замусоривание территории, организация свалок и необорудованных мест для сбора мусора; вырубка деревьев и кустарников, за исключением санитарных рубок.

В границах охранной зоны объекта культурного наследия разрешается: хозяйственная деятельность, направленная на сохранение, использование и популяризацию объекта культурного наследия;

капитальный ремонт и реконструкция существующих инженерных коммуникаций;

работы по благоустройству территории, которые включают:

проведение работ по озеленению: сохранение существующих деревьев и кустарников, за исключением санации (вырубка аварийных деревьев, обрезка крон); посадка новых деревьев с компактной и (или) формируемой кроной;

разбивку газонов и цветников;

организацию автоматического полива зеленых насаждений;

установку отдельно стоящего оборудования уличного освещения, организацию ночной подсветки объекта культурного наследия;

установку малых архитектурных форм (урн, скамеек и прочее);

установку систем видеонаблюдения;

установку средств ориентирующей (навигационной) информации высотой не более 3,0 м;

размещение временных элементов событийного характера (мобильные информационные конструкции), включая праздничное оформление.

Проведение на земельных участках, смежных с границей территории объекта культурного наследия, всех видов работ осуществляется при наличии в составе проектной документации раздела об обеспечении сохранности объекта культурного наследия.