



КОМИТЕТ ГОСУДАРСТВЕННОЙ ОХРАНЫ
ОБЪЕКТОВ КУЛЬТУРНОГО НАСЛЕДИЯ
ВОЛГОГРАДСКОЙ ОБЛАСТИ
(ОБЛКУЛЬТНАСЛЕДИЕ)

ПРИКАЗ

26 июля 2024 г.

№ 63-н

Волгоград

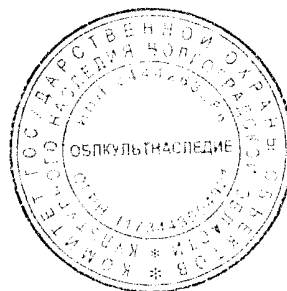
О внесении изменения в приказ комитета государственной охраны объектов культурного наследия Волгоградской области от 23 ноября 2020 г. № 371 "Об утверждении описания местоположения границ защитных зон объектов культурного наследия, расположенных на территории Клетского района Волгоградской области, режима использования земель в границах данных защитных зон"

П р и к а з ы в а ю :

1. Внести в приказ комитета государственной охраны объектов культурного наследия Волгоградской области от 23 ноября 2020 г. № 371 "Об утверждении описания местоположения границ защитных зон объектов культурного наследия, расположенных на территории Клетского района Волгоградской области, режима использования земель в границах данных защитных зон" изменение, изложив приложение 1 в новой редакции, согласно приложению.

2. Настоящий приказ вступает в силу со дня его подписания и подлежит официальному опубликованию.

Председатель комитета



А.Ю.Баженов

ПРИЛОЖЕНИЕ

к приказу комитета государственной охраны объектов культурного наследия Волгоградской области

от 26.07.2024 № 63-н

"ПРИЛОЖЕНИЕ 1

к приказу комитета государственной охраны объектов культурного наследия Волгоградской области

от 23 ноября 2020 г. № 371

Описание местоположения границ защитной зоны объекта культурного наследия регионального значения "Братская могила советских воинов, погибших в период Сталинградской битвы", расположенного по адресу (местонахождение): Волгоградская область, Клетский район, хут. Мелоклетский, у конторы хлебоприемного пункта ¹

1. Графическое описание местоположения границ защитной зоны объекта культурного наследия регионального значения "Братская могила советских воинов, погибших в период Сталинградской битвы", расположенного по адресу (местонахождение): Волгоградская область, Клетский район, хут. Мелоклетский, у конторы хлебоприемного пункта

1.1. Сведения о защитной зоне объекта культурного наследия регионального значения "Братская могила советских воинов, погибших в период Сталинградской битвы", расположенного по адресу (местонахождение): Волгоградская область, Клетский район, хут. Мелоклетский, у конторы хлебоприемного пункта (далее именуется – защитная зона)

№ п/п	Характеристика защитной зоны	Описание характеристик защитной зоны
1	2	3
1.	Местоположение защитной зоны	Волгоградская область, Клетский район, хут. Мелоклетский
2.	Площадь +/- величина погрешности определения площади ($P \pm \Delta P$)	37555 кв.м +/- 65 кв.м

¹ Адрес (местонахождение) объекта культурного наследия указан в соответствии с актом федерального органа охраны объектов культурного наследия о регистрации объекта культурного наследия в Едином государственном реестре объектов культурного наследия (памятников истории и культуры) народов Российской Федерации.

№ п/п	Характеристика защитной зоны	Описание характеристик защитной зоны
1	2	3
3.	Иные характеристики защитной зоны	-

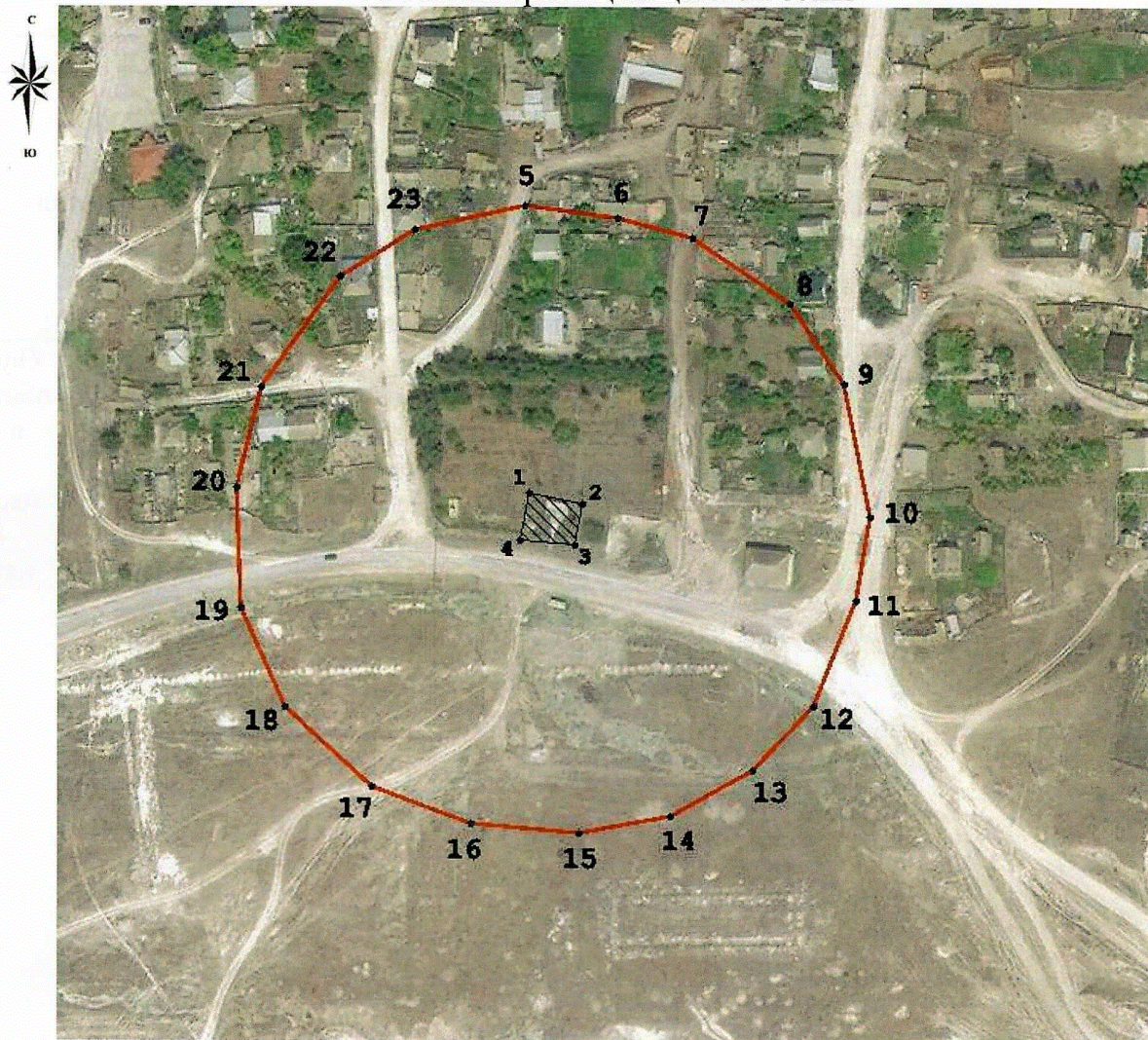
1.2. Сведения о местоположении границ защитной зоны

1.2.1. Система координат: МСК-34 зона 1:



1.2.2. Сведения о характерных точках границ защитной зоны:

Обозначение характерных точек границ	Координаты (метров)		Метод определения координат характерной точки	Средняя квадратическая погрешность положения характерной точки (M _t) (метров)	Описание обозначения точки на местности (при наличии)
	X	Y			
1	2	3	4	5	6
5	548459,58	1305491,25	Аналитический	0,1	-
6	548455,66	1305523,43		0,1	-
7	548448,55	1305549,69		0,1	-
8	548425,65	1305583,36		0,1	-
9	548397,70	1305602,43		0,1	-
10	548352,00	1305611,38		0,1	-
11	548322,61	1305606,83		0,1	-
12	548285,86	1305591,65		0,1	-
13	548263,20	1305570,68		0,1	-
14	548247,33	1305541,91		0,1	-
15	548241,66	1305510,56		0,1	-
16	548244,82	1305472,84		0,1	-
17	548257,66	1305438,36		0,1	-
18	548285,32	1305408,48		0,1	-
19	548319,66	1305392,77		0,1	-
20	548361,34	1305391,55		0,1	-
21	548396,16	1305399,82		0,1	-
22	548435,01	1305427,22		0,1	-
23	548451,44	1305453,36		0,1	-
5	548459,58	1305491,25		0,1	-
1	548359,59	1305492,89		0,1	-
2	548356,14	1305511,47		0,1	-
3	548341,64	1305508,66		0,1	-
4	548343,35	1305489,92	0,1	-	
1	548359,59	1305492,89	0,1	-	

1.3. План границ защитной зоны



Условные обозначения:

- 1-23 - характерная точка границы защитной зоны;
-  - граница территории объекта культурного наследия;
-  - граница защитной зоны объекта культурного наследия."