

**КОМИТЕТ  
ПО ОХРАНЕ ОБЪЕКТОВ КУЛЬТУРНОГО НАСЛЕДИЯ  
ВОЛОГОДСКОЙ ОБЛАСТИ**

**ПРИКАЗ**

от 11.03.2019

№ 2-01-04

«Об утверждении границ территорий объектов культурного наследия,  
расположенных на территории города Вологда»

В соответствии со статьей 3.1 Федерального закона от 25 июня 2002 года № 73-ФЗ «Об объектах культурного наследия (памятниках истории и культуры) народов Российской Федерации», статьей 4 Закона Вологодской области от 16 марта 2015 года № 3601-ОЗ «О сохранении, использовании, популяризации и государственной охране объектов культурного наследия (памятников истории и культуры), находящихся на территории Вологодской области», пунктом 3.1.4.7 Положения о Комитете по охране объектов культурного наследия Вологодской области, утвержденного постановлением Правительства Вологодской области от 19 января 2015 года № 33

**ПРИКАЗЫВАЮ:**

1. Утвердить границы территории, координаты характерных (поворотных) точек границ территории, режим использования территории:

1.1. объекта культурного наследия федерального значения «Жилой дом (деревянный), XIX в.», расположенного по адресу: г. Вологда, ул. Гоголя, д.11, согласно приложению 1 к настоящему приказу;

1.2. объекта культурного наследия федерального значения «Дом жилой (дер.), XIX в.», расположенного по адресу: г. Вологда, Пречистенская набережная, д. 32, согласно приложению 2 к настоящему приказу;

1.3. объекта культурного наследия регионального значения «Дом жилой, кон. 19 в., нач. 20 в., деревянный», расположенного по адресу: г. Вологда, ул. Чернышевского, д. 28, согласно приложению 3 к настоящему приказу;

1.4. объекта культурного наследия регионального значения «Дом жилой, кон. 19 нач. 20 в., деревянный», расположенного по адресу: г. Вологда, ул. Чернышевского, д. 42, согласно приложению 4 к настоящему приказу;

1.5. объекта культурного наследия регионального значения «Здание городской богадельни и первой городской амбулатории, XVIII в.», расположенного по адресу: г. Вологда, ул. Чернышевского, д. 58, согласно приложению 5 к настоящему приказу;

1.6. объекта культурного наследия регионального значения «Жилой дом, XIX в.», расположенного по адресу г. Вологда, ул. Энгельса, д. 33, согласно приложению 6 к настоящему приказу;

1.7. выявленного объекта культурного наследия «Дом жилой (дер.), приют Благотворительного Общества, II пол. 1840-х гг.», расположенного по адресу: г. Вологда, ул. Чернышевского, д. 56, согласно приложению 7 к настоящему приказу.

2. Ведущему специалисту Комитета по охране объектов культурного наследия области Дрозд Л.О. в течение трех рабочих дней со дня подписания настоящего приказа обеспечить направление его копии:

- в Администрацию города Вологды;
- в прокуратуру Вологодской области;
- в Управление Министерства юстиции Российской Федерации по Вологодской области;
- на сайт Комитета по охране объектов культурного наследия области
- на официальное опубликование на официальном интернет-портале правовой информации (<http://pravo.gov.ru/>);
- в орган кадастрового учета.

3. Настоящий приказ вступает в силу по истечении 10 дней после дня его официального опубликования.

Председатель Комитета



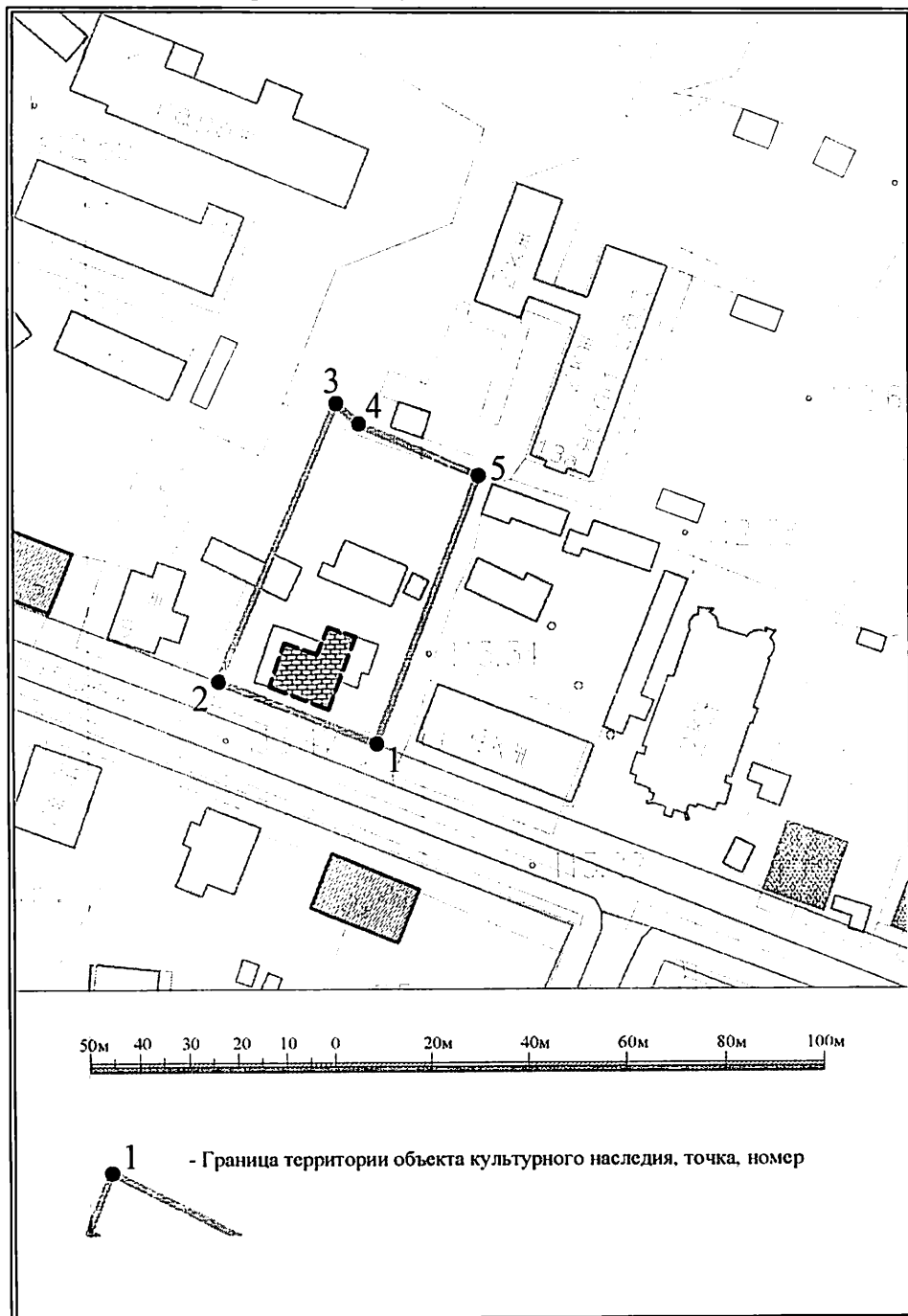
Е.Н. Кукушкина

Приложение 1 к приказу Комитета  
по охране объектов культурного  
наследия области

от «11» 03 2019 г. №2-01-07

Границы территории, координаты характерных (поворотных) точек границ территории, режим использования территории объекта культурного наследия федерального значения «Жилой дом (деревянный), XIX в.», расположенного по адресу: г. Вологда, ул. Гоголя, д.11

1. Графическое описание местоположения границ территории объекта культурного наследия (карта-схема)



## 2. Координаты поворотных (характерных) точек границ территории объекта культурного наследия

Обозначение характерных точек границ	Координаты, м	
	X	Y
1	2	3
1	354286,58	2326353,21
2	354299,27	2326320,66
3	354356,33	2326345,00
4	354352,11	2326349,68
5	354341,50	2326374,51
1	354286,58	2326353,21

## 3. Режим использования территории объекта культурного наследия

На территории объекта культурного наследия запрещается строительство объектов капитального строительства и увеличение объемно-пространственных характеристик существующих на территории памятника или ансамбля объектов капитального строительства; проведение земляных, строительных, мелиоративных и иных работ, за исключением работ по сохранению объекта культурного наследия или его отдельных элементов, сохранению историко-градостроительной или природной среды объекта культурного наследия.

На территории объекта культурного наследия разрешается ведение хозяйственной деятельности, не противоречащей требованиям обеспечения сохранности объекта культурного наследия и позволяющей обеспечить функционирование объекта культурного наследия в современных условиях.

Не допускается распространение наружной рекламы на объектах культурного наследия, включенных в единый государственный реестр объектов культурного наследия (памятников истории и культуры) народов Российской Федерации, а также на их территориях.

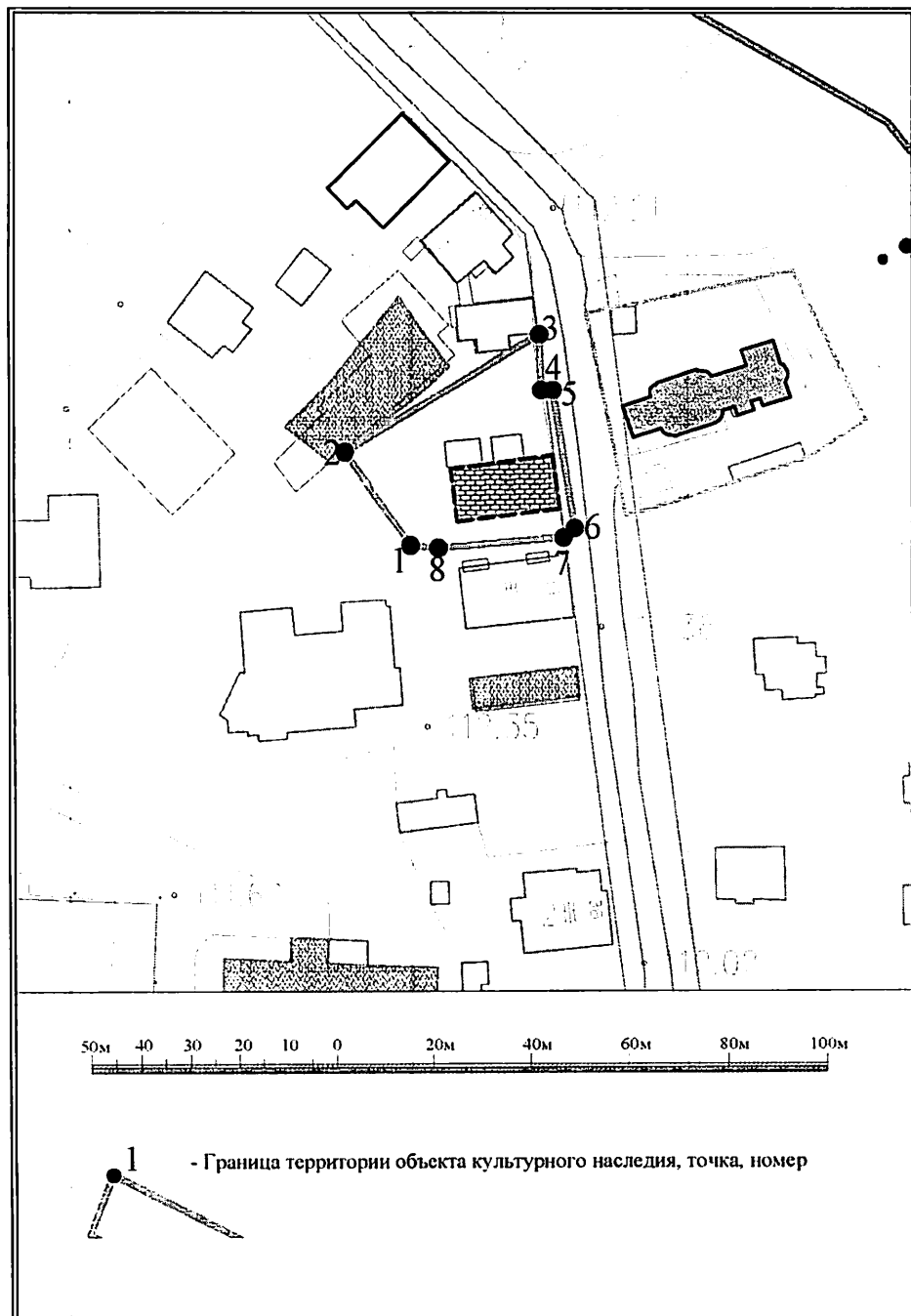
Требование о запрете распространения наружной рекламы не действуют в отношении распространения наружной рекламы, содержащей исключительно информацию о проведении на объектах культурного наследия, их территориях театрально-зрелищных, культурно-просветительных и зрелищно-развлекательных мероприятий или исключительно информацию об указанных мероприятиях с одновременным упоминанием об определенном лице как о спонсоре конкретного мероприятия при условии, если такому упоминанию отведено не более чем десять процентов рекламной площади (пространства).

Приложение 2 к приказу Комитета  
по охране объектов культурного  
наследия области

от «11» 03 \_\_\_\_\_ 2019 г. № 2-0/01.04

Границы территории, координаты характерных (поворотных) точек  
границ территории, режим использования территории объекта культурного  
наследия федерального значения «Дом жилой (дер.), XIX в.»,  
расположенного по адресу: г. Вологда, Пречистенская набережная, д. 32

1. Графическое описание местоположения границ территории объекта  
культурного наследия (карта-схема)



## 2. Координаты поворотных (характерных) точек границ территории объекта культурного наследия

Обозначение характерных точек границ	Координаты, м	
	X	Y
1	2	3
1	353405,92	2327618,47
2	353424,97	2327604,86
3	353449,05	2327645,10
4	353437,68	2327645,43
5	353437,72	2327647,79
6	353409,43	2327652,24
7	353407,52	2327649,97
8	353405,42	2327624,25
1	353405,92	2327618,47

## 3. Режим использования территории объекта культурного наследия.

На территории объекта культурного наследия запрещается строительство объектов капитального строительства и увеличение объемно-пространственных характеристик существующих на территории памятника или ансамбля объектов капитального строительства; проведение земляных, строительных, мелиоративных и иных работ, за исключением работ по сохранению объекта культурного наследия или его отдельных элементов, сохранению историко-градостроительной или природной среды объекта культурного наследия.

На территории объекта культурного наследия разрешается ведение хозяйственной деятельности, не противоречащей требованиям обеспечения сохранности объекта культурного наследия и позволяющей обеспечить функционирование объекта культурного наследия в современных условиях.

Не допускается распространение наружной рекламы на объектах культурного наследия, включенных в единый государственный реестр объектов культурного наследия (памятников истории и культуры) народов Российской Федерации, а также на их территориях.

Требование о запрете распространения наружной рекламы не действуют в отношении распространения наружной рекламы, содержащей исключительно информацию о проведении на объектах культурного наследия, их территориях театрально-зрелищных, культурно-просветительных и зрелищно-развлекательных мероприятий или

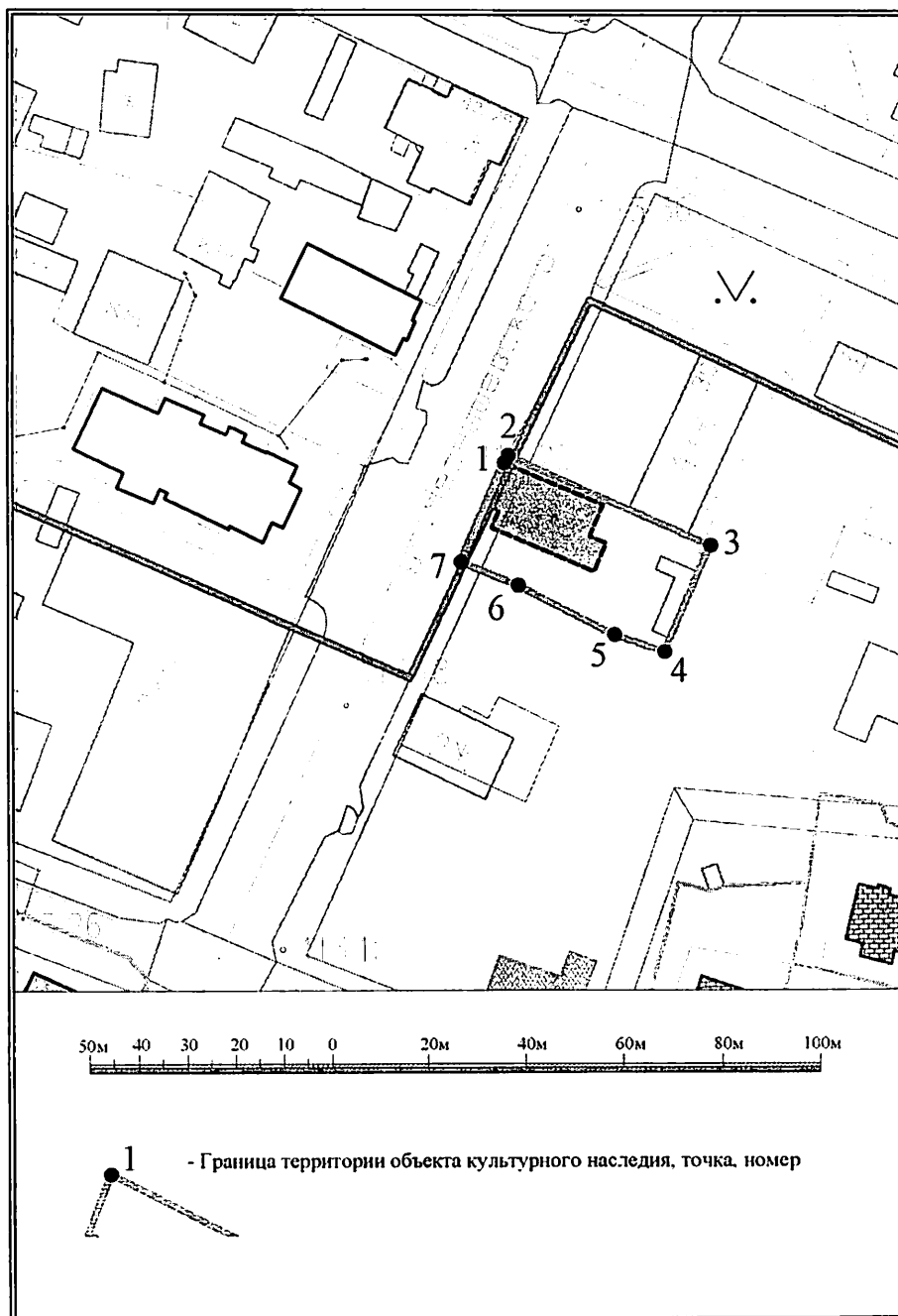
исключительно информацию об указанных мероприятиях с одновременным упоминанием об определенном лице как о спонсоре конкретного мероприятия при условии, если такому упоминанию отведено не более чем десять процентов рекламной площади (пространства).

Приложение 3 к приказу Комитета  
по охране объектов культурного  
наследия области

от «11» 03 \_\_\_\_\_ 2019 г. № 2-д/01-04

Границы территории, координаты характерных (поворотных) точек границ территории, режим использования территории объекта культурного наследия регионального значения «Дом жилой, кон. 19 в., нач. 20 в., деревянный», расположенного по адресу: г. Вологда, ул. Чернышевского, д.28

1. Графическое описание местоположения границ территории объекта культурного наследия (карта-схема)





## 2. Координаты поворотных (характерных) точек границ территории объекта культурного наследия

Обозначение характерных точек границ	Координаты, м	
	X	Y
1	2	3
1	354183,00	2326917,34
2	354184,47	2326918,14
3	354166,01	2326959,26
4	354144,26	2326949,93
5	354147,83	2326939,78
6	354157,95	2326920,18
7	354162,70	2326908,41
1	354183,00	2326917,34

## 3. Режим использования территории объекта культурного наследия

На территории объекта культурного наследия запрещается строительство объектов капитального строительства и увеличение объемно-пространственных характеристик существующих на территории памятника или ансамбля объектов капитального строительства; проведение земляных, строительных, мелиоративных и иных работ, за исключением работ по сохранению объекта культурного наследия или его отдельных элементов, сохранению историко-градостроительной или природной среды объекта культурного наследия.

На территории объекта культурного наследия разрешается ведение хозяйственной деятельности, не противоречащей требованиям обеспечения сохранности объекта культурного наследия и позволяющей обеспечить функционирование объекта культурного наследия в современных условиях.

Не допускается распространение наружной рекламы на объектах культурного наследия, включенных в единый государственный реестр объектов культурного наследия (памятников истории и культуры) народов Российской Федерации, а также на их территориях.

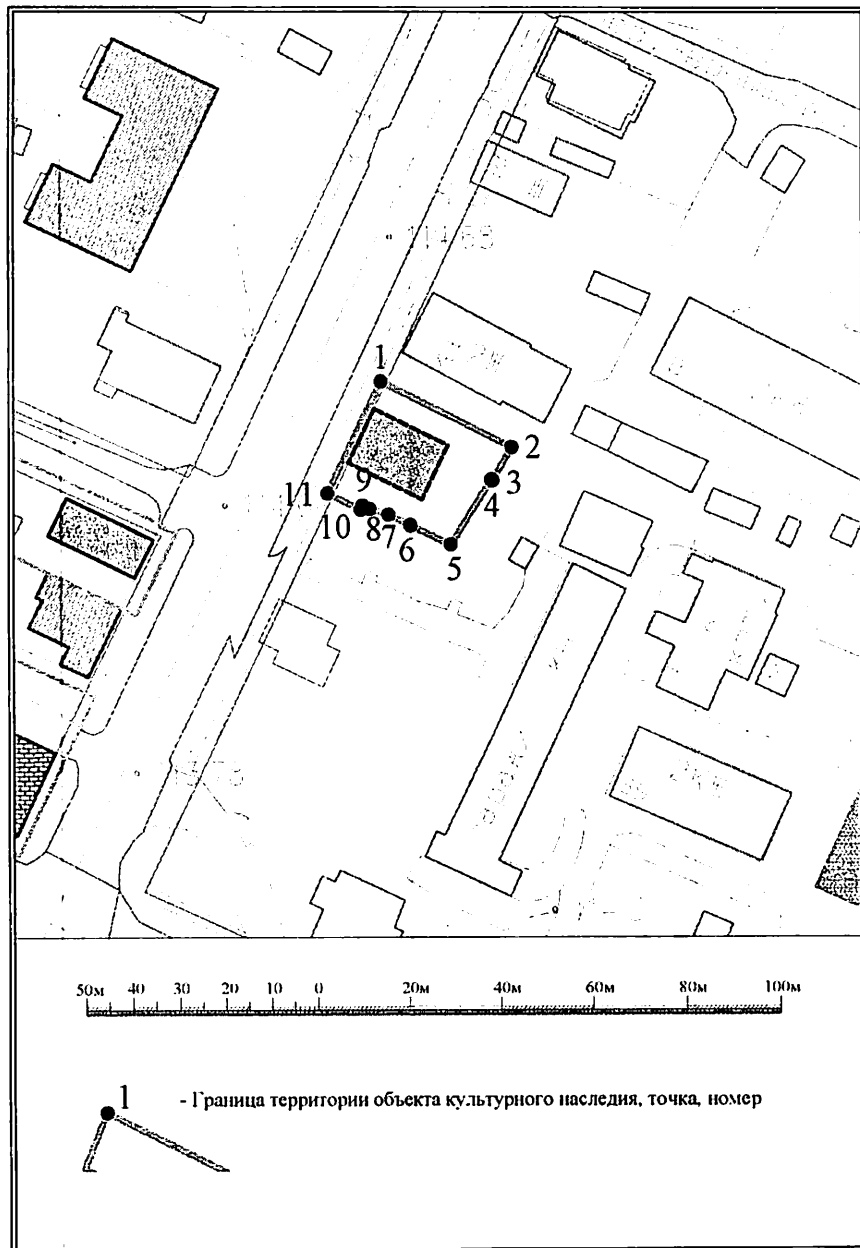
Требование о запрете распространения наружной рекламы не действуют в отношении распространения наружной рекламы, содержащей исключительно информацию о проведении на объектах культурного наследия, их территориях театрально-зрелищных, культурно-просветительных и зрелищно-развлекательных мероприятий или исключительно информацию об указанных мероприятиях с одновременным упоминанием об определенном лице как о спонсоре конкретного мероприятия при условии, если такому упоминанию отведено не более чем десять процентов рекламной площади (пространства).

Приложение 4 к приказу Комитета  
по охране объектов культурного  
наследия области

от «11» 03 2019 г. № 2-0/01-04

Границы территории, координаты характерных (поворотных) точек границ территории, режим использования территории объекта культурного наследия регионального значения «Дом жилой, кон. 19 нач. 20 в., деревянный», расположенного по адресу: г. Вологда, ул. Чернышевского, д. 42

1. Графическое описание местоположения границ территории объекта культурного наследия (карта-схема). Зона 2.



## 2. Координаты поворотных (характерных) точек границ территории объекта культурного наследия

Обозначение характерных точек границ	Координаты, м	
	X	Y
1	2	3
1	354375,65	2327012,72
2	354361,39	2327041,37
3	354354,18	2327037,18
4	354354,36	2327036,88
5	354340,30	2327028,05
6	354344,45	2327019,19
7	354346,78	2327014,39
8	354347,99	2327010,29
9	354348,73	2327008,67
10	354347,84	2327008,30
11	354351,42	2327001,00
1	354375,65	2327012,72

## 3. Режим использования территории объекта культурного наследия.

На территории объекта культурного наследия запрещается строительство объектов капитального строительства и увеличение объемно-пространственных характеристик существующих на территории памятника или ансамбля объектов капитального строительства; проведение земляных, строительных, мелиоративных и иных работ, за исключением работ по сохранению объекта культурного наследия или его отдельных элементов, сохранению историко-градостроительной или природной среды объекта культурного наследия.

На территории объекта культурного наследия разрешается ведение хозяйственной деятельности, не противоречащей требованиям обеспечения сохранности объекта культурного наследия и позволяющей обеспечить функционирование объекта культурного наследия в современных условиях.

Не допускается распространение наружной рекламы на объектах культурного наследия, включенных в единый государственный реестр объектов культурного наследия (памятников истории и культуры) народов Российской Федерации, а также на их территориях.

Требование о запрете распространения наружной рекламы не действуют в отношении распространения наружной рекламы, содержащей исключительно


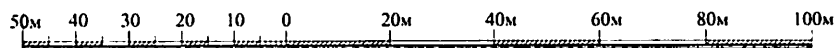
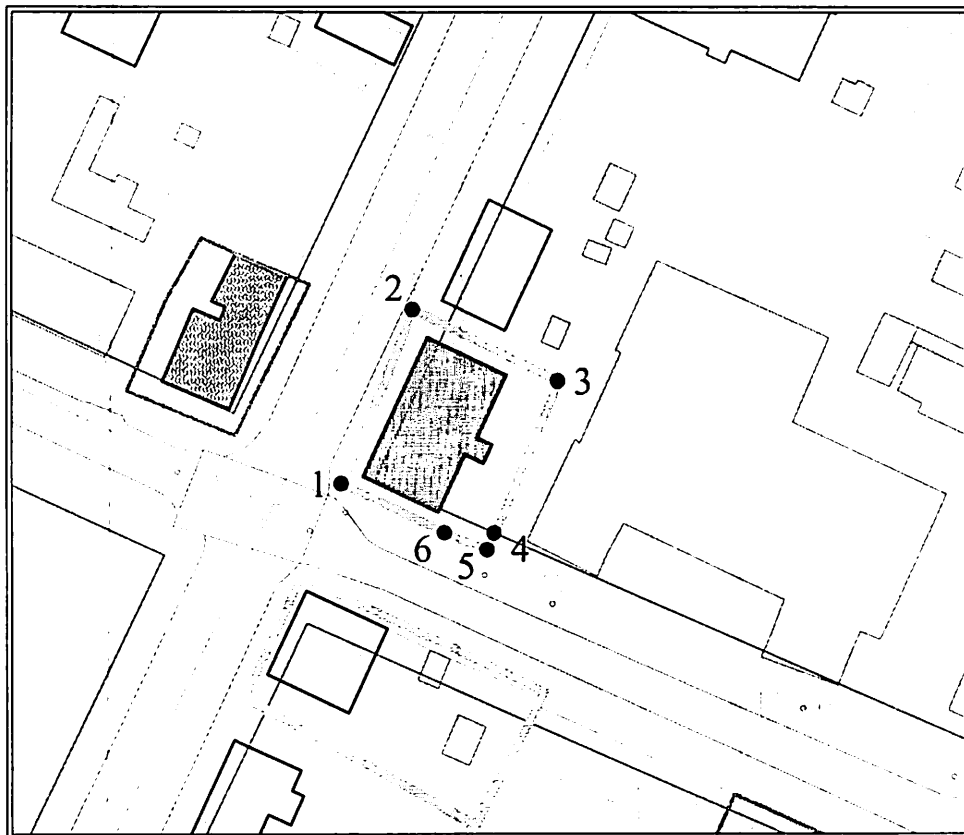
информацию о проведении на объектах культурного наследия, их территориях театрально-зрелищных, культурно-просветительных и зрелищно-развлекательных мероприятий или исключительно информацию об указанных мероприятиях с одновременным упоминанием об определенном лице как о спонсоре конкретного мероприятия при условии, если такому упоминанию отведено не более чем десять процентов рекламной площади (пространства).

Приложение 5 к приказу Комитета  
по охране объектов культурного  
наследия области

от «11» 03 2019 г. № 2-0/01-04

Границы территории, координаты характерных (поворотных) точек границ территории, режим использования территории объекта культурного наследия регионального значения «Здание городской богадельни и первой городской амбулатории, XVIII в.», расположенного по адресу: г. Вологда, ул. Чернышевского, д. 58

1. Графическое описание местоположения границ территории объекта культурного наследия (карта-схема)..



- Граница территории объекта культурного наследия, точка, номер

## 2. Координаты поворотных (характерных) точек границ территории объекта культурного наследия

Обозначение характерных точек границ	Координаты, м	
	X	Y
1	2	3
1	354539,00	2327086,23
2	354571,94	2327100,00
3	354558,37	2327127,98
4	354529,54	2327115,71
5	354526,31	2327114,36
6	354529,61	2327106,12
1	354539,00	2327086,23

## 3. Режим использования территории объекта культурного наследия

На территории объекта культурного наследия запрещается строительство объектов капитального строительства и увеличение объемно-пространственных характеристик существующих на территории памятника или ансамбля объектов капитального строительства; проведение земляных, строительных, мелиоративных и иных работ, за исключением работ по сохранению объекта культурного наследия или его отдельных элементов, сохранению историко-градостроительной или природной среды объекта культурного наследия.

На территории объекта культурного наследия разрешается ведение хозяйственной деятельности, не противоречащей требованиям обеспечения сохранности объекта культурного наследия и позволяющей обеспечить функционирование объекта культурного наследия в современных условиях.

Не допускается распространение наружной рекламы на объектах культурного наследия, включенных в единый государственный реестр объектов культурного наследия (памятников истории и культуры) народов Российской Федерации, а также на их территориях.

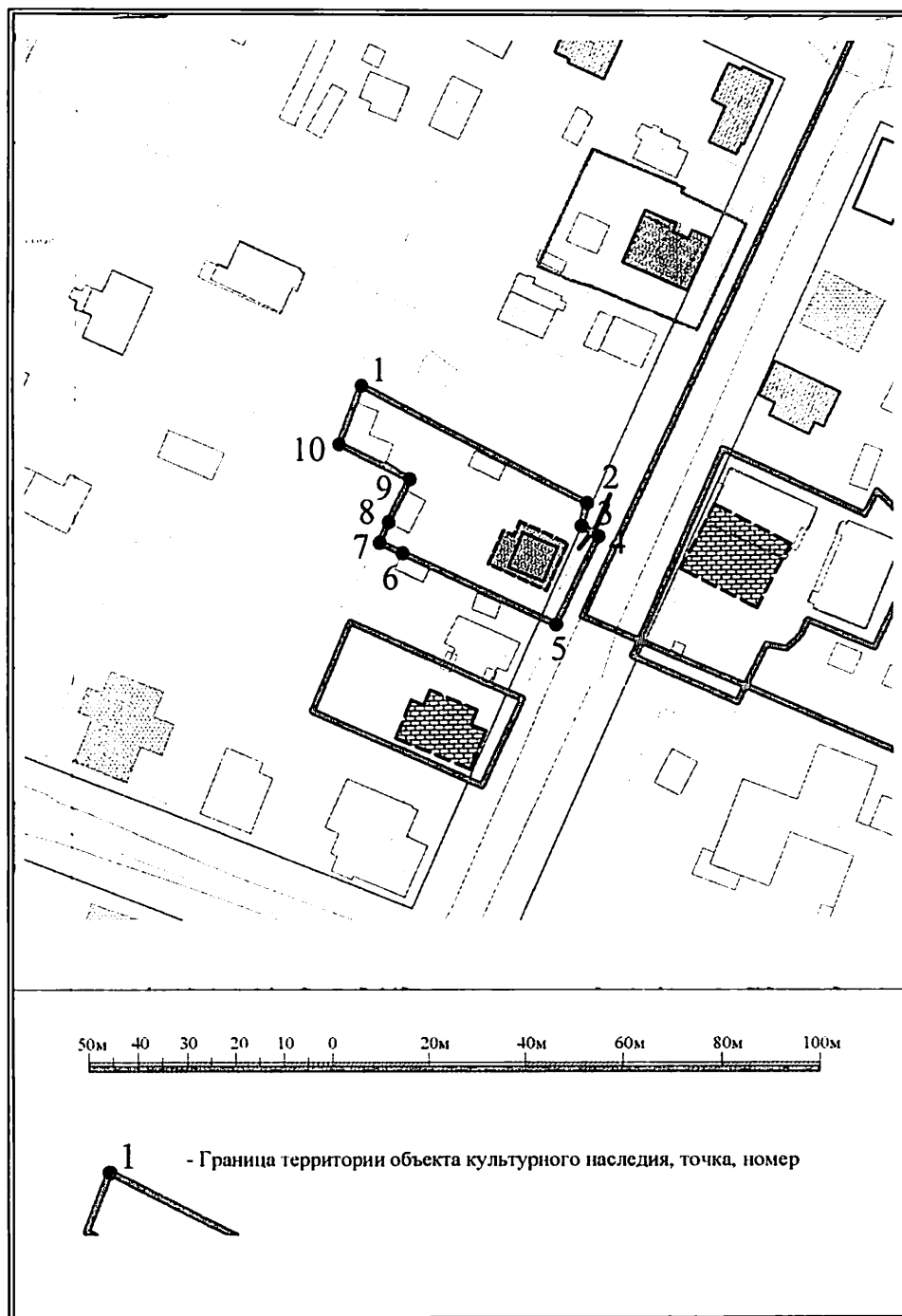
Требование о запрете распространения наружной рекламы не действуют в отношении распространения наружной рекламы, содержащей исключительно информацию о проведении на объектах культурного наследия, их территориях театрально-зрелищных, культурно-просветительных и зрелищно-развлекательных мероприятий или исключительно информацию об указанных мероприятиях с одновременным упоминанием об определенном лице как о спонсоре конкретного мероприятия при условии, если такому упоминанию отведено не более чем десять процентов рекламной площади (пространства).

Приложение 6 к приказу Комитета  
по охране объектов культурного  
наследия области

от «11» 03 2019 г. № 2-0/01-04

Границы территории, координаты характерных (поворотных) точек границ территории, режим использования территории объекта культурного наследия регионального значения «Жилой дом, XIX в.», расположенного по адресу:  
г. Вологда, ул. Энгельса, д. 33

1. Графическое описание местоположения границ территории объекта культурного наследия (карта-схема)



## 2. Координаты поворотных (характерных) точек границ территории объекта культурного наследия

Обозначение характерных точек границ	Координаты, м	
	X	Y
1	2	3
1	354290,79	2326613,48
2	354266,03	2326661,37
3	354261,23	2326660,23
4	354259,09	2326663,79
5	354240,49	2326654,89
6	354255,53	2326622,26
7	354257,70	2326617,38
8	354262,00	2326619,30
9	354271,08	2326623,83
10	354278,40	2326608,73
1	354290,79	2326613,48

## 3. Режим использования территории объекта культурного наследия.

На территории объекта культурного наследия запрещается строительство объектов капитального строительства и увеличение объемно-пространственных характеристик существующих на территории памятника или ансамбля объектов капитального строительства; проведение земляных, строительных, мелиоративных и иных работ, за исключением работ по сохранению объекта культурного наследия или его отдельных элементов, сохранению историко-градостроительной или природной среды объекта культурного наследия.

На территории объекта культурного наследия разрешается ведение хозяйственной деятельности, не противоречащей требованиям обеспечения сохранности объекта культурного наследия и позволяющей обеспечить функционирование объекта культурного наследия в современных условиях.

Не допускается распространение наружной рекламы на объектах культурного наследия, включенных в единый государственный реестр объектов культурного наследия (памятников истории и культуры) народов Российской Федерации, а также на их территориях.

Требование о запрете распространения наружной рекламы не действуют в отношении распространения наружной рекламы, содержащей исключительно информацию о проведении на объектах культурного наследия, их территориях



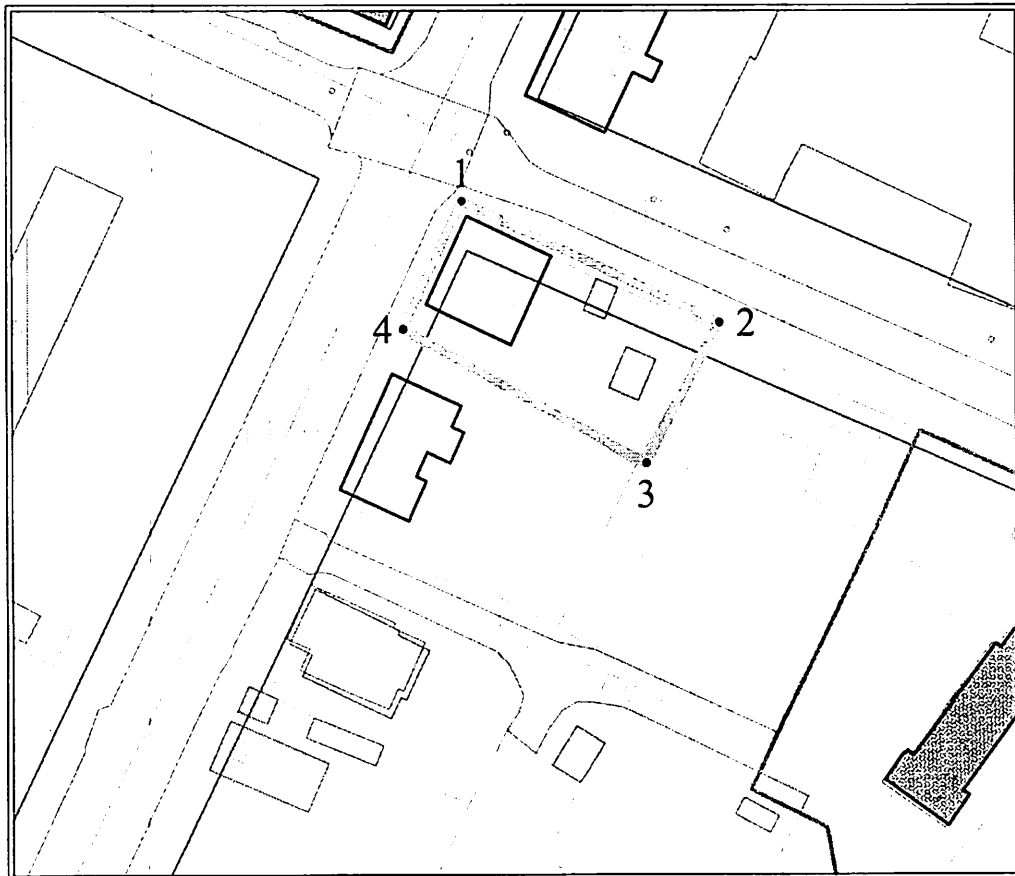
театрально-зрелищных, культурно-просветительных и зрелищно-развлекательных мероприятий или исключительно информацию об указанных мероприятиях с одновременным упоминанием об определенном лице как о спонсоре конкретного мероприятия при условии, если такому упоминанию отведено не более чем десять процентов рекламной площади (пространства).

Приложение 7 к приказу Комитета  
по охране объектов культурного  
наследия области

от «11» 03 2019 г. № 2-01-04

Границы территории, координаты характерных (поворотных) точек границ территории выявленного объекта культурного наследия «Дом жилой (дер.), приют Благотворительного Общества, II пол. 1840-х гг.», расположенного по адресу: г. Вологда, ул. Чернышевского, д. 56

1. Графическое описание местоположения границ территории выявленного объекта культурного наследия (карта-схема)



1 - Граница территории объекта культурного наследия, точка, номер

2. Координаты поворотных (характерных) точек границ территории объекта культурного наследия

Обозначение характерных точек границ	Координаты, м	
	X	Y
1	2	3
1	354521,28	2327078,35
2	354499,40	2327125,18
3	354474,04	2327111,96
4	354498,26	2327067,55
1	354521,28	2327078,35