

ПРИКАЗ

«21» декабря 2023 года

№ 1814

Об изменении границ земель, на которых расположены леса, расположенные в зеленых зонах, на территории Сокольского лесничества Вологодской области

В соответствии со статьями 82, 114 Лесного кодекса Российской Федерации, постановлением Правительства Российской Федерации от 21 декабря 2019 года № 1755 «Об утверждении Правил изменения границ земель, на которых располагаются леса, указанные в пунктах 3 и 4 части 1 статьи 114 Лесного кодекса Российской Федерации, и определения функциональных зон в лесах, расположенных в лесопарковых зонах», подпунктом 2.2.21 пункта 2.2 Положения о Департаменте лесного комплекса Вологодской области, утвержденного постановлением Правительства Вологодской области от 24 сентября 2012 года № 1108, приказом Департамента лесного комплекса Вологодской области от 29 ноября 2023 года № 1640 «Об утверждении проектной документации по изменению границ земель, на которых расположены леса, расположенные в зеленых зонах, на территории Сокольского лесничества Вологодской области»

ПРИКАЗЫВАЮ:

1. Исключить из границ земель, на которых расположены леса, расположенные в зеленых зонах, на территории Сокольского лесничества Вологодской области лесной участок Сокольского участкового лесничества, квартал № 100 (части выделов 5, 17, 20), общей площадью 1,4872 га, согласно приложению 1 к настоящему приказу.

2. Включить в границы земель, на которых расположены леса, расположенные в зеленых зонах, на территории Сокольского лесничества Вологодской области лесной участок Пельшемского участкового лесничества, квартал № 52 (часть выдела 6), общей площадью 1,500 га, согласно приложению 2 к настоящему приказу.

3. Сокольскому территориальному отделу – государственному лесничеству (Чубаров И.Г.) в течение 30 дней со дня издания настоящего приказа подготовить и утвердить акт об изменении документированной информации в государственном лесном реестре по Форме 2, утвержденной приказом Минприроды России от 11 ноября 2013 года № 496, и обеспечить в установленном порядке внесение в государственный лесной реестр информации по изменению границ земель, на которых расположены леса, расположенные в зеленых зонах, на территории Сокольского лесничества Вологодской области.

4. Отделу правовой и административной работы (Уссар Е.Г.):

направить настоящий приказ в территориальный орган Министерства юстиции Российской Федерации по Вологодской области, прокуратуру области, Волжскую межрегиональную природоохранную прокуратуру, Череповецкую межрайонную природоохранную прокуратуру Волжской межрегиональной природоохранной прокуратуры;

обеспечить опубликование (размещение) настоящего приказа в областной газете «Красный Север» и на «Официальном интернет-портале правовой информации» (www.pravo.gov.ru);

обеспечить размещение настоящего приказа в государственной информационной системе «Официальный портал Правительства Вологодской области».

5. Отделу организации лесопользования и государственного лесного реестра (Кутышева В.Н.):

внести изменения в лесохозяйственный регламент Сокольского лесничества Вологодской области;

обеспечить размещение настоящего приказа на официальном сайте Департамента лесного комплекса области.

6. Контроль за исполнением настоящего приказа возложить на начальника управления организации использования лесов А.И. Бубнова.

Начальник Департамента



Р.Б. Марков

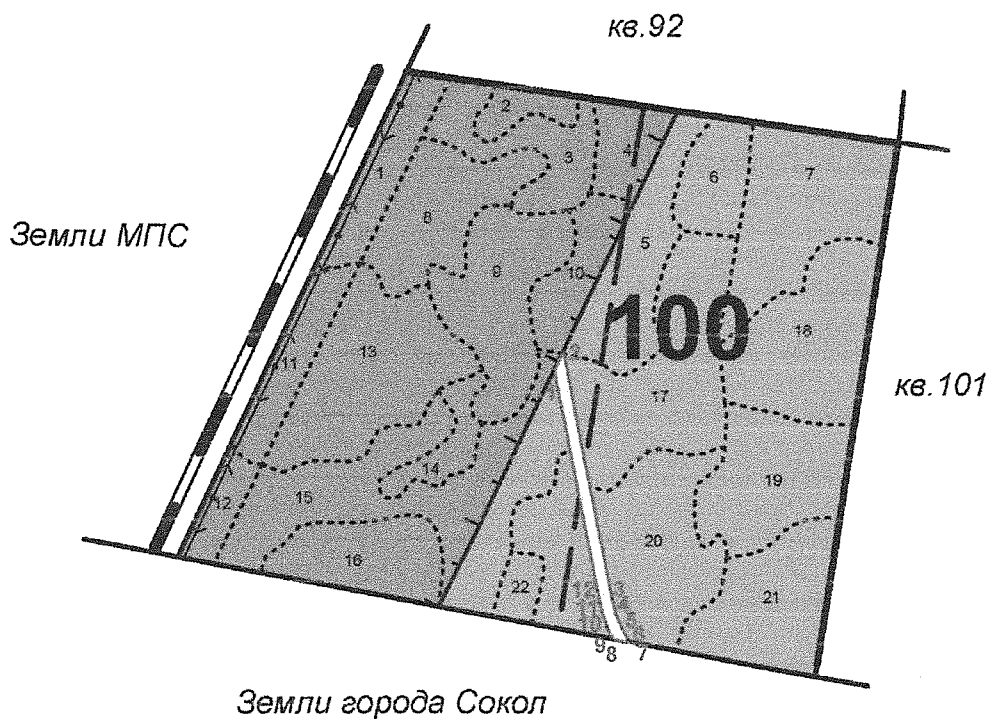
Приложение 1
к приказу Департамента лесного
комплекса Вологодской области
от 21 сентября 2023 года № 1014


Графическое описание местоположения границ лесного участка, исключаемого из состава земель, на которых расположены леса, расположенные в зеленых зонах

1. Графическое описание местоположения границ лесного участка, исключаемого из состава земель, на которых расположены леса, расположенные в зеленых зонах.

Местоположение: Вологодская область, Сокольский муниципальный округ, Сокольское лесничество, Сокольское участковое лесничество, квартал № 100 (части выделов 5, 17, 20). Площадь объекта 1,4872 га.

Масштаб 1:15 000



 - границы лесного участка, исключаемого из состава земель, на которых расположены леса, расположенные в зеленых зонах.

2. Перечень координат характерных точек границ лесного участка, исключаемого из состава земель, на которых расположены леса, расположенные в зеленых зонах (система координат МСК-35, зона 3).

Обозначение характерных точек границ	Координаты, м	
	X	Y
1	2	3
1	383273.02	3170000.28
2	383311.60	3170020.27
3	382816.23	3170101.96
4	382785.92	3170108.97
5	382756.76	3170119.81
6	382730.48	3170133.54
7	382728.64	3170134.81
8	382736.18	3170100.91
9	382738.48	3170099.65
10	382763.68	3170088.97
11	382787.54	3170081.51
12	382812.00	3170076.30
1	383273.02	3170000.28

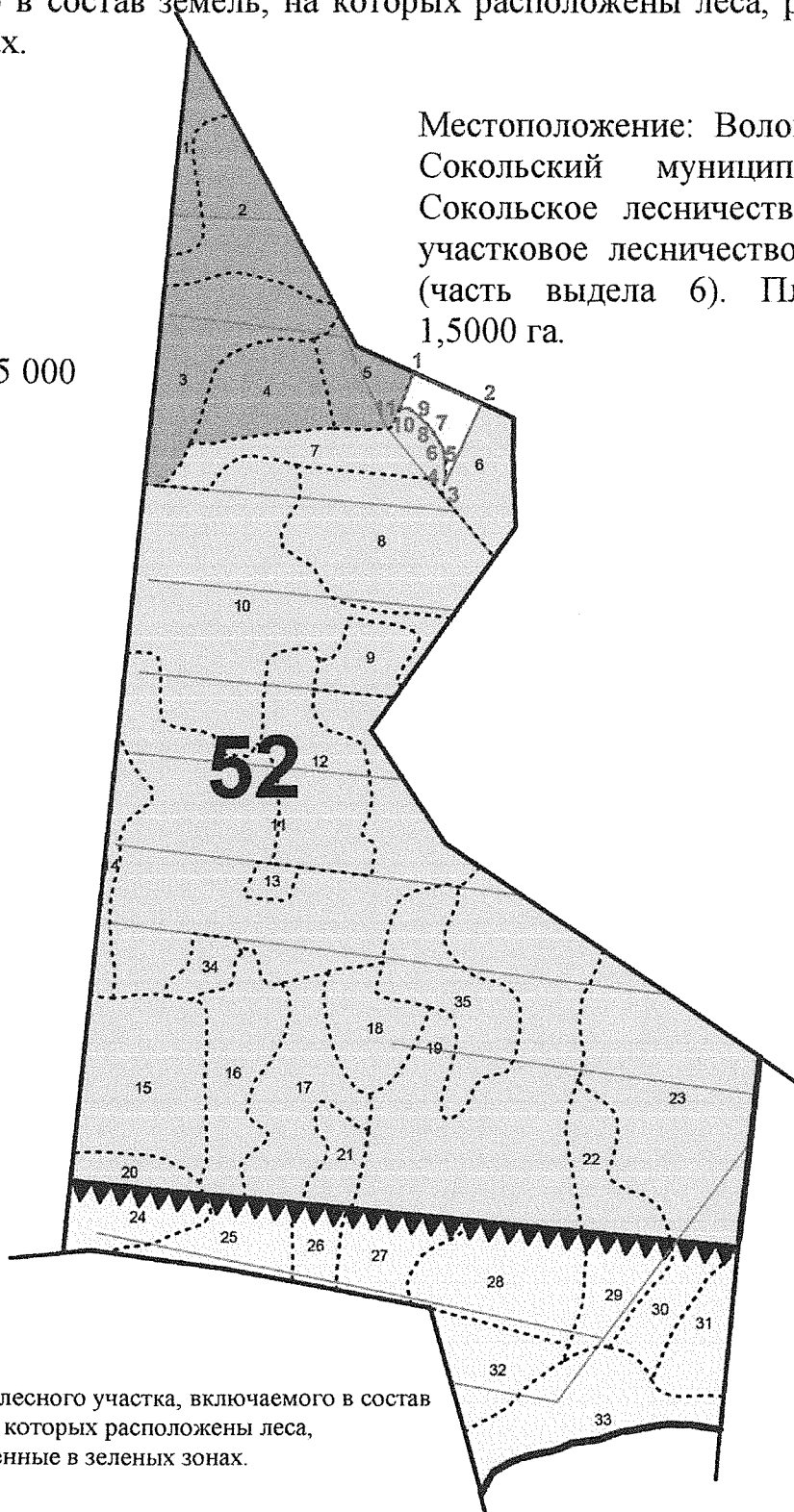
Приложение 2
к приказу Департамента лесного
комплекса Вологодской области
от «21» января 2023 года № 1014

Текстовое и графическое описание местоположения границ лесного участка, включаемого в состав земель, на которых расположены леса, расположенные в зеленых зонах

1. Графическое описание местоположения границ лесного участка, включаемого в состав земель, на которых расположены леса, расположенные в зеленых зонах.

Масштаб 1:15 000

Местоположение: Вологодская область,
Сокольский муниципальный округ,
Сокольское лесничество, Пельшемское
участковое лесничество, квартал № 52
(часть выдела 6). Площадь объекта
1,5000 га.



- границы лесного участка, включаемого в состав земель, на которых расположены леса, расположенные в зеленых зонах.

2. Перечень координат характерных точек границ участка, включаемого в состав земель, на которых расположены леса, расположенные в зеленых зонах (система координат МСК-35, зона 3).

Обозначение характерных точек границ	Координаты, м	
	X	Y
1	2	3
1	380252.54	3181487.75
2	380183.17	3181625.22
3	380021.99	3181543.05
4	380033.71	3181544.90
5	380066.12	3181547.64
6	380094.32	3181542.73
7	380113.91	3181531.81
8	380129.61	3181523.06
9	380155.41	3181502.54
10	380177.92	3181476.88
11	380178.68	3181456.89
1	380252.54	3181487.75