

**КОМИТЕТ  
ПО ОХРАНЕ ОБЪЕКТОВ КУЛЬТУРНОГО НАСЛЕДИЯ  
ВОЛОГОДСКОЙ ОБЛАСТИ**

**ПРИКАЗ**

от 24.12.2023

№ 39-0/01-07

г. Вологда

**Об описании местоположения границ защитных зон, координат  
характерных (поворотных) точек границ защитных зон объектов  
культурного наследия регионального значения**

На основании ст. 34.1 Федерального закона от 25 июня 2002 года № 73-ФЗ «Об объектах культурного наследия (памятников истории и культуры) народов Российской Федерации»

**ПРИКАЗЫВАЮ:**

1. Определить описание местоположения границ защитных зон, координаты характерных (поворотных) точек границ защитных зон объектов культурного наследия регионального значения:

1.1. «Ансамбль усадьбы купца Бычёнкова в селе Бережное», конец XIX в., расположенного по адресу: Вологодская область, Усть-Кубинский район, Троицкое с/п, с. Бережное, ул. Набережная, 12-14, согласно приложению 1 к настоящему приказу;

1.2. «Усадьба дворян Бердяевых, Кандалинцевых, Эндоуровых», XVIII в., расположенного по адресу: Вологодская область, Шекснинский район, сельское поселение Угольское, с. Братково, ул. Центральная, д. 13, согласно приложению 2 к настоящему приказу;

1.3. «Церковь Преображения Господня», 1856 г., расположенного по адресу: Вологодская область, Бабаевский район, д. Макарьевская, согласно приложению 3 к настоящему приказу;

1.4. «Церковь Михаила Архангела», 1797 г., по адресу: Вологодская область, Бабаевский район, д. Терьково (Край), согласно приложению 4 к настоящему приказу;

1.5. «Церковь Рождества Пресвятой Богородицы в Верхнем Чужбое», 1799 г., расположенного по адресу: Вологодская область, Бабаевский район, д. Новая Старина, согласно приложению 5 к настоящему приказу;

1.6. «Церковь Рождества Пресвятой Богородицы», 1823 г.,

расположенного по адресу: Вологодская область, Бабаевский район, д. Горка, согласно приложению 6 к настоящему приказу.

2. Консультанту Комитета по охране объектов культурного наследия Вологодской области Бабининой Н.И. в течение трех рабочих дней со дня подписания настоящего приказа обеспечить направление его копии:

- в администрацию Усть-Кубинского муниципального округа;
- в администрацию Шекснинского муниципального района;
- в администрацию Бабаевского муниципального округа;
- в прокуратуру Вологодской области;

-в Управление Министерства юстиции Российской Федерации по Вологодской области;

-на сайт Комитета по охране объектов культурного наследия Вологодской области;

-на официальное опубликование на Официальном интернет-портале правовой информации (<http://pravo.gov.ru/>);

-в орган кадастрового учета.

3. Настоящий приказ вступает в силу по истечении 10 дней после дня его официального опубликования.

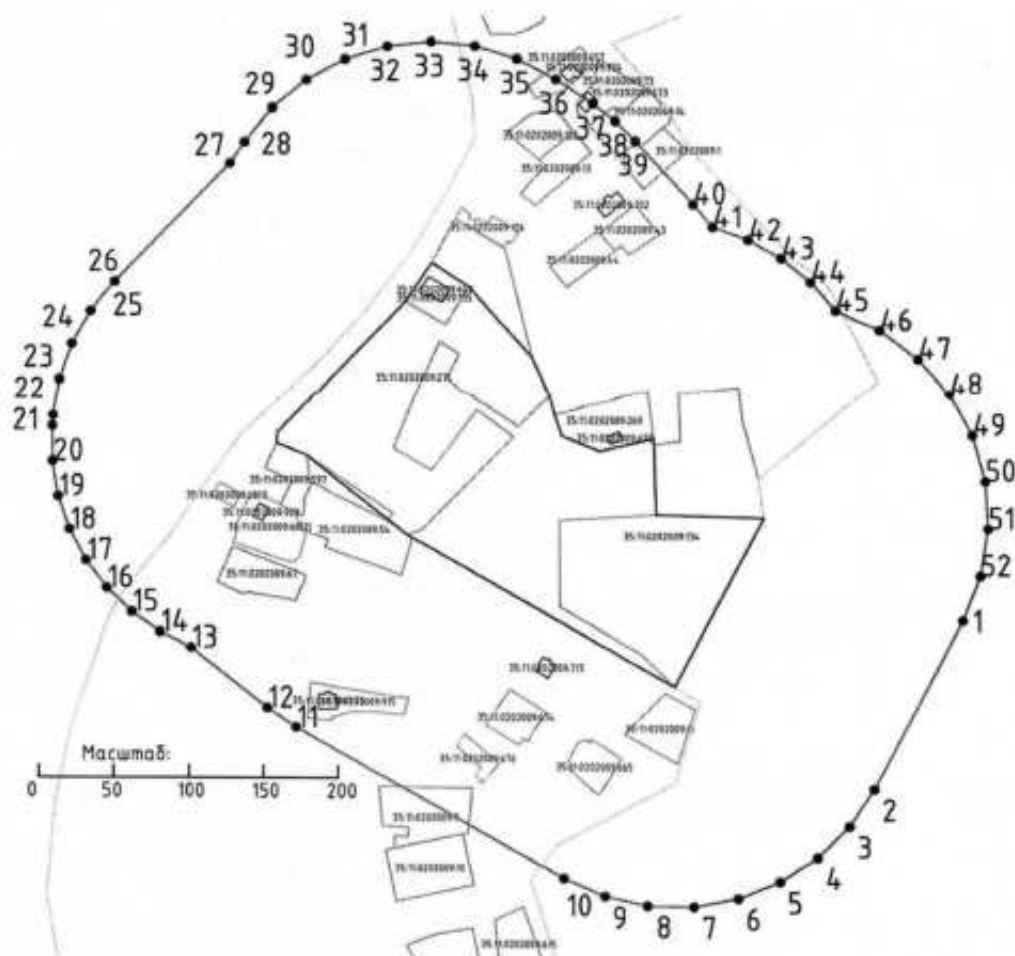
Председатель Комитета



Е.Н. Кукушкина

Приложение 1 к приказу Комитета  
по охране объектов культурного  
наследия Вологодской области  
от «7» декабря 2023г. № 99-0/01-07

Описание местоположения границы защитной зоны, координат характерных (поворотных) точек границы защитной зоны объекта культурного наследия регионального значения «Ансамбль усадьбы купца Бычёнкова в селе Бережное», конец XIX в., расположенного по адресу: Вологодская область, Усть-Кубинский район, Троицкое с/п, с. Бережное, ул. Набережная, 12-14 и объектов культурного наследия регионального значения: «Главный усадебный дом усадьбы купца Бычёнкова в селе Бережное», конец XIX в., «Флигель с мезонином усадьбы купца Бычёнкова в селе Бережное», конец XIX в., «Торговая лавка усадьбы купца Бычёнкова в селе Бережное», конец XIX в., «Светелка усадьбы купца Бычёнкова в селе Бережное», конец XIX в., входящих в состав объекта культурного наследия регионального значения «Ансамбль усадьбы купца Бычёнкова в селе Бережное», конец XIX в.



## Сведения о местоположении границ объекта

1. Система координат <u>МСК-35</u>					
2. Сведения о характерных точках границ объекта					
Обозначение характерных точек границ	Координаты, м		Метод определения координат характерной точки	Средняя квадратическая погрешность положения характерной точки (M <sub>t</sub> ), м	Описание обозначения точка местности (при наличии)
	X	Y			
1	2	3	4	5	6
1	429321.07	2291052.56	Метод спутниковых геодезических измерений (определений)	0.10	Не закреплена
2	429206.72	2290993.30	Метод спутниковых геодезических измерений (определений)	0.10	Не закреплена
3	429181.50	2290976.82	Метод спутниковых геодезических измерений (определений)	0.10	Не закреплена
4	429160.08	2290955.64	Метод спутниковых геодезических измерений (определений)	0.10	Не закреплена
5	429143.33	2290930.60	Метод спутниковых геодезических измерений (определений)	0.10	Не закреплена
6	429131.92	2290902.72	Метод спутниковых геодезических измерений (определений)	0.10	Не закреплена
7	429126.30	2290873.12	Метод спутниковых геодезических измерений (определений)	0.10	Не закреплена
8	429126.72	2290843.00	Метод спутниковых геодезических измерений (определений)	0.10	Не закреплена
9	429133.15	2290813.57	Метод	0.10	Не

			спутниковых геодезических измерений (определений)		закреплена
10	429145.32	2290786.02	Метод спутниковых геодезических измерений (определений)	0.10	Не закреплена
11	429247.67	2290605.89	Метод спутниковых геодезических измерений (определений)	0.10	Не закреплена
12	429260.76	2290586.54	Метод спутниковых геодезических измерений (определений)	0.10	Не закреплена
13	429301.32	2290535.60	Метод спутниковых геодезических измерений (определений)	0.10	Не закреплена
14	429311.74	2290514.87	Метод спутниковых геодезических измерений (определений)	0.10	Не закреплена
15	429325.23	2290496.00	Метод спутниковых геодезических измерений (определений)	0.10	Не закреплена
16	429341.47	2290479.43	Метод спутниковых геодезических измерений (определений)	0.10	Не закреплена
17	429360.07	2290465.56	Метод спутниковых геодезических измерений (определений)	0.10	Не закреплена
18	429381.19	2290454.47	Метод спутниковых геодезических измерений (определений)	0.10	Не закреплена
19	429403.81	2290446.86	Метод спутниковых геодезических измерений (определений)	0.10	Не закреплена

			измерений (определений)		
20	429427.34	2290442.94	Метод спутниковых геодезических измерений (определений)	0.10	Не закреплена
21	429451.20	2290442.80	Метод спутниковых геодезических измерений (определений)	0.10	Не закреплена
22	429458.38	2290443.33	Метод спутниковых геодезических измерений (определений)	0.10	Не закреплена
23	429483.76	2290447.41	Метод спутниковых геодезических измерений (определений)	0.10	Не закреплена
24	429508.08	2290455.77	Метод спутниковых геодезических измерений (определений)	0.10	Не закреплена
25	429530.61	2290468.15	Метод спутниковых геодезических измерений (определений)	0.10	Не закреплена
26	429550.69	2290484.20	Метод спутниковых геодезических измерений (определений)	0.10	Не закреплена
27	429631.42	2290560.95	Метод спутниковых геодезических измерений (определений)	0.10	Не закреплена
28	429645.96	2290570.65	Метод спутниковых геодезических измерений (определений)	0.10	Не закреплена
29	429669.02	2290589.21	Метод спутниковых геодезических измерений (определений)	0.10	Не закреплена

30	429688.00	2290611.94	Метод спутниковых геодезических измерений (определений)	0.10	Не закреплена
31	429702.15	2290637.96	Метод спутниковых геодезических измерений (определений)	0.10	Не закреплена
32	429710.91	2290666.24	Метод спутниковых геодезических измерений (определений)	0.10	Не закреплена
33	429713.94	2290695.68	Метод спутниковых геодезических измерений (определений)	0.10	Не закреплена
34	429711.13	2290725.14	Метод спутниковых геодезических измерений (определений)	0.10	Не закреплена
35	429702.60	2290753.47	Метод спутниковых геодезических измерений (определений)	0.10	Не закреплена
36	429688.80	2290779.62	Метод спутниковых геодезических измерений (определений)	0.10	Не закреплена
37	429672.30	2290804.34	Метод спутниковых геодезических измерений (определений)	0.10	Не закреплена
38	429660.81	2290819.41	Метод спутниковых геодезических измерений (определений)	0.10	Не закреплена
39	429647.52	2290832.91	Метод спутниковых геодезических измерений (определений)	0.10	Не закреплена
40	429604.27	2290871.59	Метод спутниковых	0.10	Не закреплена

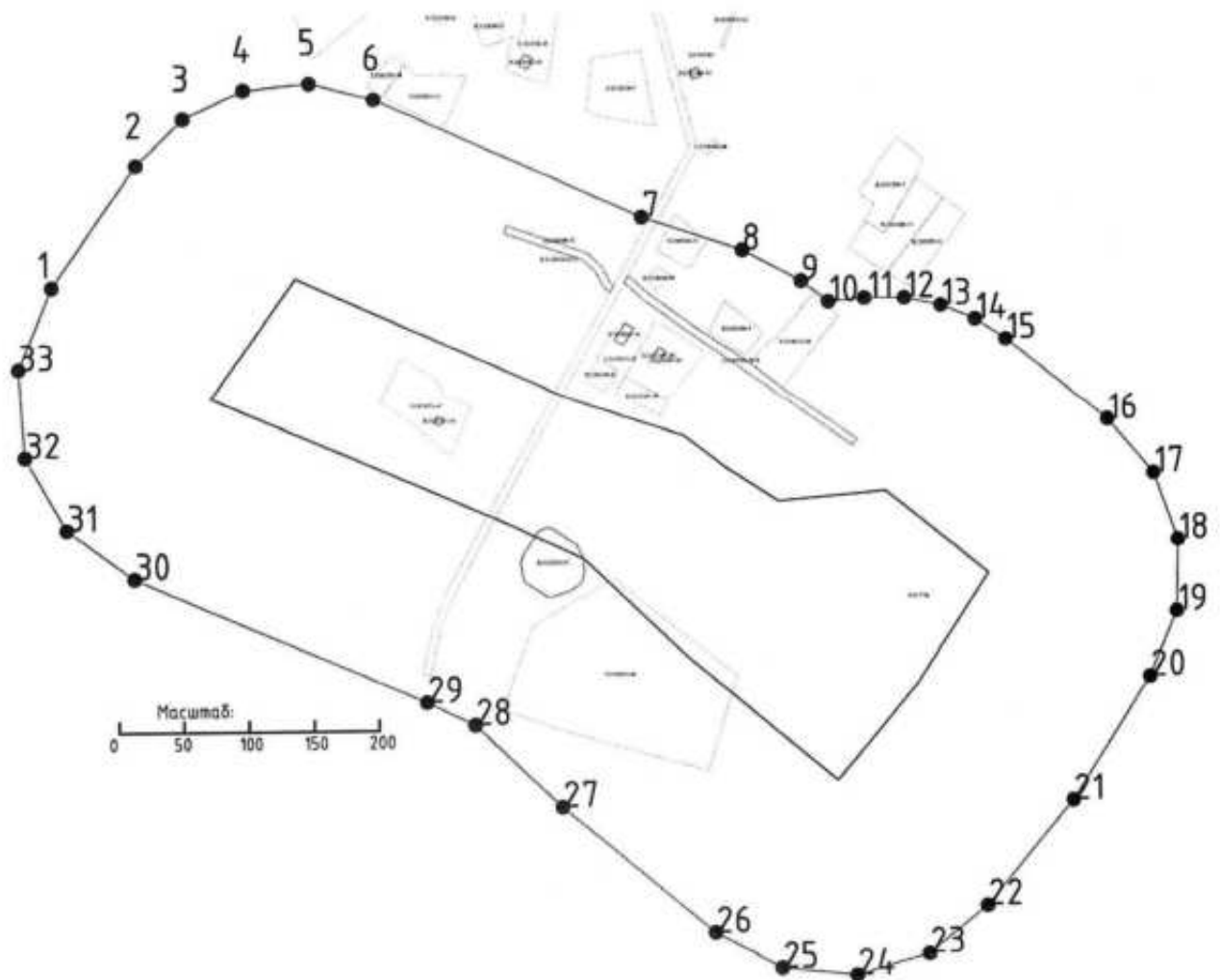
			геодезических измерений (определений)		
41	429588.67	2290884.63	Метод спутниковых геодезических измерений (определений)	0.10	Не закреплена
42	429580.05	2290908.42	Метод спутниковых геодезических измерений (определений)	0.10	Не закреплена
43	429567.55	2290930.41	Метод спутниковых геодезических измерений (определений)	0.10	Не закреплена
44	429551.54	2290950.00	Метод спутниковых геодезических измерений (определений)	0.10	Не закреплена
45	429532.46	2290966.61	Метод спутниковых геодезических измерений (определений)	0.10	Не закреплена
46	429519.02	2290996.04	Метод спутниковых геодезических измерений (определений)	0.10	Не закреплена
47	429499.59	2291021.90	Метод спутниковых геодезических измерений (определений)	0.10	Не закреплена
48	429475.06	2291042.99	Метод спутниковых геодезических измерений (определений)	0.10	Не закреплена
49	429446.59	2291058.33	Метод спутниковых геодезических измерений (определений)	0.10	Не закреплена
50	429415.48	2291067.22	Метод спутниковых геодезических измерений	0.10	Не закреплена



			(определений)		
51	429383.20	2291069.22	Метод спутниковых геодезических измерений (определений)	0.10	Не закреплена
52	429351.23	2291064.26	Метод спутниковых геодезических измерений (определений)	0.10	Не закреплена
1	429321.07	2291052.56	Метод спутниковых геодезических измерений (определений)	0.10	Не закреплена

Приложение 2 к приказу Комитета  
по охране объектов культурного  
наследия Вологодской области  
от «17» декабря 2023г. № 39-О/01-07

Описание местоположения границы защитной зоны, координат характерных (поворотных) точек границы защитной зоны объекта культурного наследия регионального значения «Усадьба дворян Бердяевых, Кандалинцевых, Эндоуровых», XVIII в., расположенного по адресу: Вологодская область, Шекснинский район, сельское поселение Угольское, с. Братково, ул. Центральная, д. 13 и объектов культурного наследия регионального значения: «Усадебный дом», XVIII в., «Хозяйственная постройка (людская кухня)», XVIII в., «Парк», XVIII в., входящий в состав объекта культурного наследия регионального значения «Усадьба дворян Бердяевых, Кандалинцевых, Эндоуровых», XVIII в.



## Сведения о местоположении границ объекта

1. Система координат <u>МСК-35</u>					
2. Сведения о характерных точках границ объекта					
Обозначение характерных точек границ	Координаты, м		Метод определения координат характерной точки	Средняя квадратическая погрешность положения характерной точки ( $M_t$ ), м	Описание обозначения точка местности (при наличии)
	X	Y			
1	2	3	4	5	6
1	343304.32	2264214.77	Метод спутниковых геодезических измерений (определений)	0.10	Не закреплена
2	343396.44	2264280.35	Метод спутниковых геодезических измерений (определений)	0.10	Не закреплена
3	343432.44	2264316.68	Метод спутниковых геодезических измерений (определений)	0.10	Не закреплена
4	343454.14	2264363.00	Метод спутниковых геодезических измерений (определений)	0.10	Не закреплена
5	343459.02	2264413.92	Метод спутниковых геодезических измерений (определений)	0.10	Не закреплена
6	343446.50	2264463.51	Метод спутниковых геодезических измерений (определений)	0.10	Не закреплена
7	343354.29	2264670.84	Метод спутниковых геодезических измерений (определений)	0.10	Не закреплена
8	343329.07	2264748.52	Метод спутниковых геодезических измерений (определений)	0.10	Не закреплена

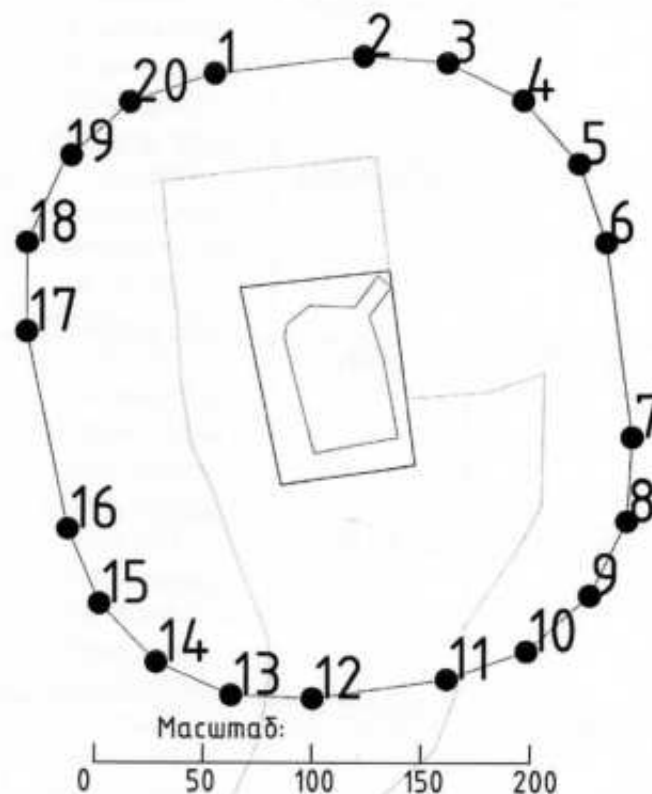
9	343305.28	2264793.69	Метод спутниковых геодезических измерений (определений)	0.10	Не закреплена
10	343289.44	2264814.27	Метод спутниковых геодезических измерений (определений)	0.10	Не закреплена
11	343292.08	2264844.07	Метод спутниковых геодезических измерений (определений)	0.10	Не закреплена
12	343291.89	2264872.64	Метод спутниковых геодезических измерений (определений)	0.10	Не закреплена
13	343286.27	2264900.67	Метод спутниковых геодезических измерений (определений)	0.10	Не закреплена
14	343275.45	2264927.11	Метод спутниковых геодезических измерений (определений)	0.10	Не закреплена
15	343259.80	2264951.03	Метод спутниковых геодезических измерений (определений)	0.10	Не закреплена
16	343196.63	2265030.00	Метод спутниковых геодезических измерений (определений)	0.10	Не закреплена
17	343155.23	2265065.78	Метод спутниковых геодезических измерений (определений)	0.10	Не закреплена
18	343103.75	2265084.33	Метод спутниковых геодезических измерений (определений)	0.10	Не закреплена
19	343049.04	2265083.18	Метод спутниковых	0.10	Не закреплена

			геодезических измерений (определений)		
20	342998.39	2265062.48	Метод спутниковых геодезических измерений (определений)	0.10	Не закреплена
21	342904.37	2265002.04	Метод спутниковых геодезических измерений (определений)	0.10	Не закреплена
22	342824.41	2264934.29	Метод спутниковых геодезических измерений (определений)	0.10	Не закреплена
23	342788.25	2264888.96	Метод спутниковых геодезических измерений (определений)	0.10	Не закреплена
24	342771.98	2264833.29	Метод спутниковых геодезических измерений (определений)	0.10	Не закреплена
25	342778.05	2264775.62	Метод спутниковых геодезических измерений (определений)	0.10	Не закреплена
26	342805.54	2264724.56	Метод спутниковых геодезических измерений (определений)	0.10	Не закреплена
27	342902.14	2264607.13	Метод спутниковых геодезических измерений (определений)	0.10	Не закреплена
28	342965.80	2264540.06	Метод спутниковых геодезических измерений (определений)	0.10	Не закреплена
29	342983.02	2264502.73	Метод спутниковых геодезических измерений	0.10	Не закреплена

			(определений)		
30	343079.48	2264277.84	Метод спутниковых геодезических измерений (определений)	0.10	Не закреплена
31	343116.95	2264225.51	Метод спутниковых геодезических измерений (определений)	0.10	Не закреплена
32	343172.90	2264193.70	Метод спутниковых геодезических измерений (определений)	0.10	Не закреплена
33	343241.08	2264188.86	Метод спутниковых геодезических измерений (определений)	0.10	Не закреплена
1	343304.32	2264214.77	Метод спутниковых геодезических измерений (определений)	0.10	Не закреплена

Приложение 3 к приказу Комитета  
по охране объектов культурного  
наследия Вологодской области  
от 14 декабря 2023г. № 39-О/04-07

Описание местоположения границы защитной зоны, координат характерных (поворотных) точек границы защитной зоны объекта культурного наследия регионального значения «Церковь Преображения Господня», 1856 г., расположенного по адресу: Вологодская область, Бабаевский район, д. Макарьевская



Сведения о местоположении границ объекта

1. Система координат <u>МСК-35</u>					
2. Сведения о характерных точках границ объекта					
Обозначение характерных точек границ	Координаты, м		Метод определения координат характерной точки	Средняя квадратическая погрешность положения характерной точки ( $M_t$ ), м	Описание обозначения точки местности (при наличии)
	X	Y			
1	2	3	4	5	6
1	467153.75	1255918.66	Метод	0.10	Не

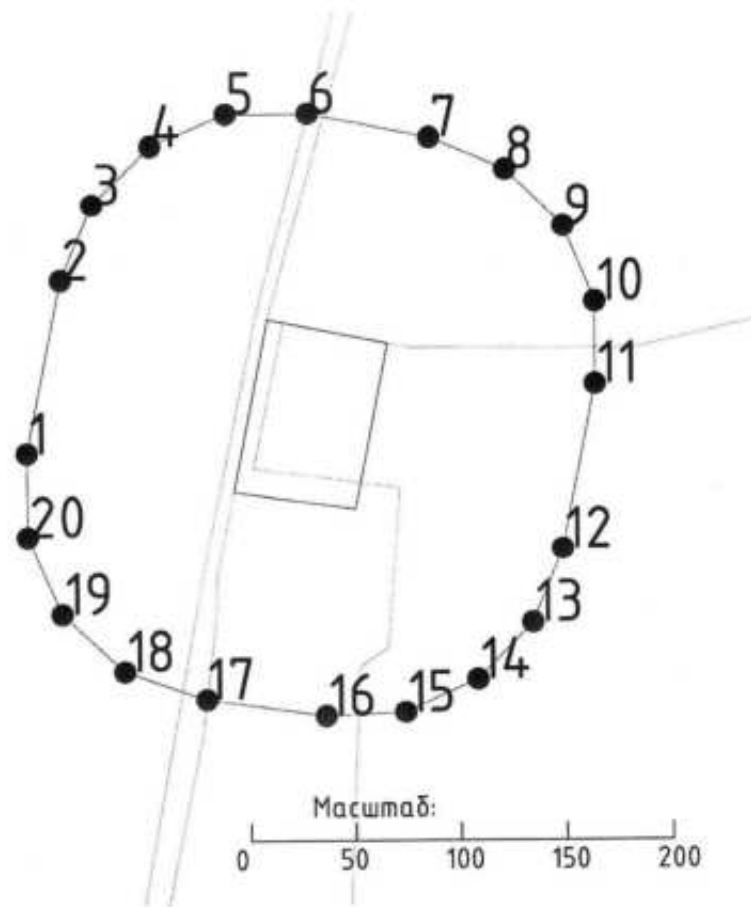
			спутниковых геодезических измерений (определений)		закреплена
2	467161.91	1255987.21	Метод спутниковых геодезических измерений (определений)	0.10	Не закреплена
3	467158.97	1256025.77	Метод спутниковых геодезических измерений (определений)	0.10	Не закреплена
4	467141.62	1256060.33	Метод спутниковых геодезических измерений (определений)	0.10	Не закреплена
5	467112.45	1256085.73	Метод спутниковых геодезических измерений (определений)	0.10	Не закреплена
6	467075.82	1256098.15	Метод спутниковых геодезических измерений (определений)	0.10	Не закреплена
7	466986.11	1256110.11	Метод спутниковых геодезических измерений (определений)	0.10	Не закреплена
8	466947.51	1256107.71	Метод спутниковых геодезических измерений (определений)	0.10	Не закреплена
9	466912.70	1256090.84	Метод спутниковых геодезических измерений (определений)	0.10	Не закреплена
10	466886.90	1256062.01	Метод спутниковых геодезических измерений (определений)	0.10	Не закреплена
11	466873.97	1256025.55	Метод спутниковых геодезических	0.10	Не закреплена



			измерений (определений)		
12	466864.91	1255964.00	Метод спутниковых геодезических измерений (определений)	0.10	Не закреплена
13	466866.51	1255926.49	Метод спутниковых геодезических измерений (определений)	0.10	Не закреплена
14	466881.83	1255892.22	Метод спутниковых геодезических измерений (определений)	0.10	Не закреплена
15	466908.71	1255866.01	Метод спутниковых геодезических измерений (определений)	0.10	Не закреплена
16	466943.36	1255851.56	Метод спутниковых геодезических измерений (определений)	0.10	Не закреплена
17	467033.97	1255832.60	Метод спутниковых геодезических измерений (определений)	0.10	Не закреплена
18	467075.14	1255832.64	Метод спутниковых геодезических измерений (определений)	0.10	Не закреплена
19	467112.80	1255849.27	Метод спутниковых геодезических измерений (определений)	0.10	Не закреплена
20	467140.57	1255879.66	Метод спутниковых геодезических измерений (определений)	0.10	Не закреплена
1	467153.75	1255918.66	Метод спутниковых геодезических измерений (определений)	0.10	Не закреплена

Приложение 4 к приказу Комитета  
по охране объектов культурного  
наследия Вологодской области  
от «14» декабря 2023г. № 39-0/сч-07

Описание местоположения границы защитной зоны, координат характерных (поворотных) точек границы защитной зоны объекта культурного наследия регионального значения «Церковь Михаила Архангела», 1797 г., по адресу: Вологодская область, Бабаевский район, д. Терьково (Край)



Сведения о местоположении границ объекта

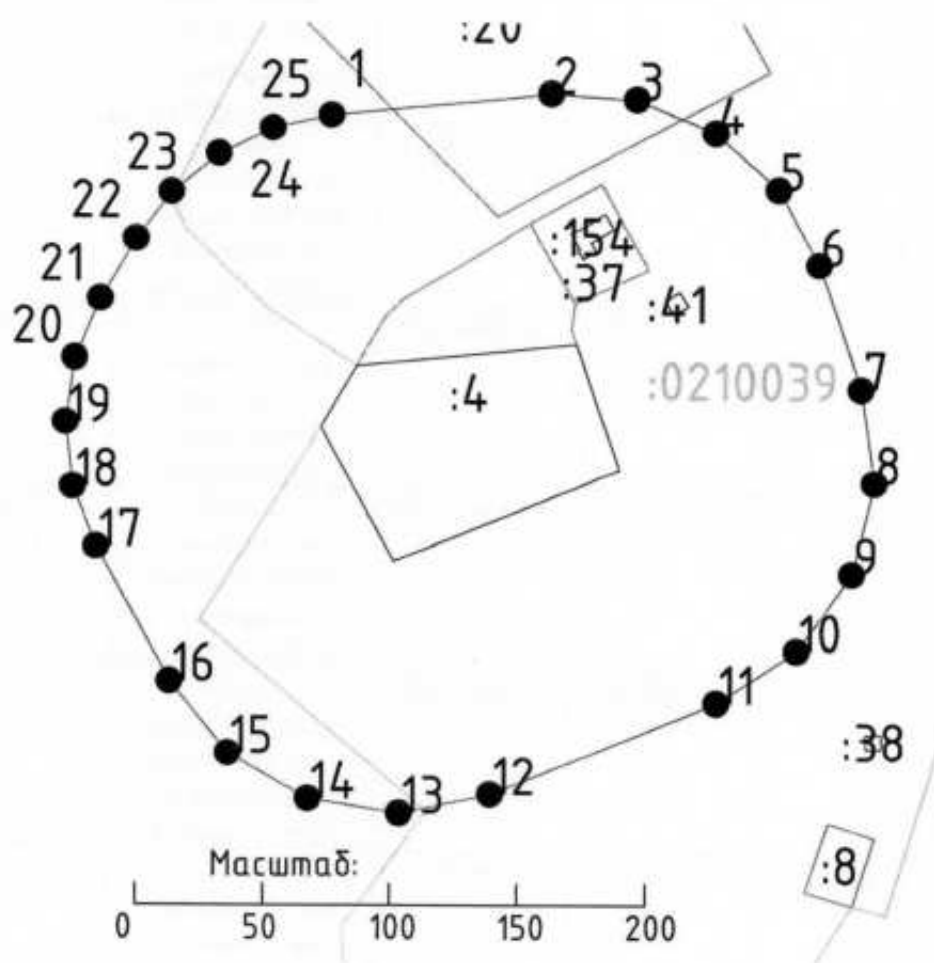
1. Система координат <u>МСК-35</u>					
2. Сведения о характерных точках границ объекта					
Обозначение характерных точек границ	Координаты, м		Метод определения координат характерной точки	Средняя квадратическая погрешность положения характерной точки ( $M_t$ ), м	Описание обозначения точка местности (при наличии)
	X	Y			
1	2	3	4	5	6
1	441819.56	1282723.14	Метод	0.10	Не

			спутниковых геодезических измерений (определений)		закреплена
2	441901.67	1282739.39	Метод спутниковых геодезических измерений (определений)	0.10	Не закреплена
3	441937.74	1282754.29	Метод спутниковых геодезических измерений (определений)	0.10	Не закреплена
4	441965.36	1282781.87	Метод спутниковых геодезических измерений (определений)	0.10	Не закреплена
5	441980.32	1282817.92	Метод спутниковых геодезических измерений (определений)	0.10	Не закреплена
6	441980.34	1282856.95	Метод спутниковых геодезических измерений (определений)	0.10	Не закреплена
7	441968.91	1282914.56	Метод спутниковых геодезических измерений (определений)	0.10	Не закреплена
8	441953.92	1282950.46	Метод спутниковых геодезических измерений (определений)	0.10	Не закреплена
9	441926.36	1282977.92	Метод спутниковых геодезических измерений (определений)	0.10	Не закреплена
10	441890.41	1282992.79	Метод спутниковых геодезических измерений (определений)	0.10	Не закреплена
11	441851.51	1282992.81	Метод спутниковых геодезических	0.10	Не закреплена

			измерений (определений)		
12	441772.44	1282977.18	Метод спутниковых геодезических измерений (определений)	0.10	Не закреплена
13	441737.46	1282963.01	Метод спутниковых геодезических измерений (определений)	0.10	Не закреплена
14	441710.23	1282936.89	Метод спутниковых геодезических измерений (определений)	0.10	Не закреплена
15	441694.62	1282902.54	Метод спутниковых геодезических измерений (определений)	0.10	Не закреплена
16	441692.85	1282864.84	Метод спутниковых геодезических измерений (определений)	0.10	Не закреплена
17	441701.17	1282807.00	Метод спутниковых геодезических измерений (определений)	0.10	Не закреплена
18	441714.83	1282769.08	Метод спутниковых геодезических измерений (определений)	0.10	Не закреплена
19	441742.35	1282739.64	Метод спутниковых геодезических измерений (определений)	0.10	Не закреплена
20	441779.26	1282723.45	Метод спутниковых геодезических измерений (определений)	0.10	Не закреплена
1	441819.56	1282723.14	Метод спутниковых геодезических измерений (определений)	0.10	Не закреплена

Приложение 5 к приказу Комитета  
по охране объектов культурного  
наследия Вологодской области  
от «14» декабря 2023г. №39-0/01-07

Описание местоположения границы защитной зоны, координат характерных (поворотных) точек границы защитной зоны объекта культурного наследия регионального значения «Церковь Рождества Пресвятой Богородицы в Верхнем Чужбое», 1799 г., расположенного по адресу: Вологодская область, Бабаевский район, д. Новая Старина



Сведения о местоположении границ объекта

1. Система координат <u>МСК-35</u>					
2. Сведения о характерных точках границ объекта					
Обозначение характерных точек границ	Координаты, м		Метод определения координат характерной	Средняя квадратическая погрешность положения	Описание обозначения точки местности
	X	Y			

			точки	характерной точки ( $M_i$ ), м	(при наличии)
1	2	3	4	5	6
1	438446.97	1273436.36	Метод спутниковых геодезических измерений (определений)	0.10	Не закреплена
2	438455.57	1273522.77	Метод спутниковых геодезических измерений (определений)	0.10	Не закреплена
3	438453.26	1273556.15	Метод спутниковых геодезических измерений (определений)	0.10	Не закреплена
4	438440.07	1273586.91	Метод спутниковых геодезических измерений (определений)	0.10	Не закреплена
5	438417.48	1273611.59	Метод спутниковых геодезических измерений (определений)	0.10	Не закреплена
6	438388.00	1273627.43	Метод спутниковых геодезических измерений (определений)	0.10	Не закреплена
7	438338.60	1273644.08	Метод спутниковых геодезических измерений (определений)	0.10	Не закреплена
8	438301.59	1273649.19	Метод спутниковых геодезических измерений (определений)	0.10	Не закреплена
9	438265.29	1273640.36	Метод спутниковых геодезических измерений (определений)	0.10	Не закреплена
10	438234.76	1273618.82	Метод спутниковых геодезических измерений	0.10	Не закреплена

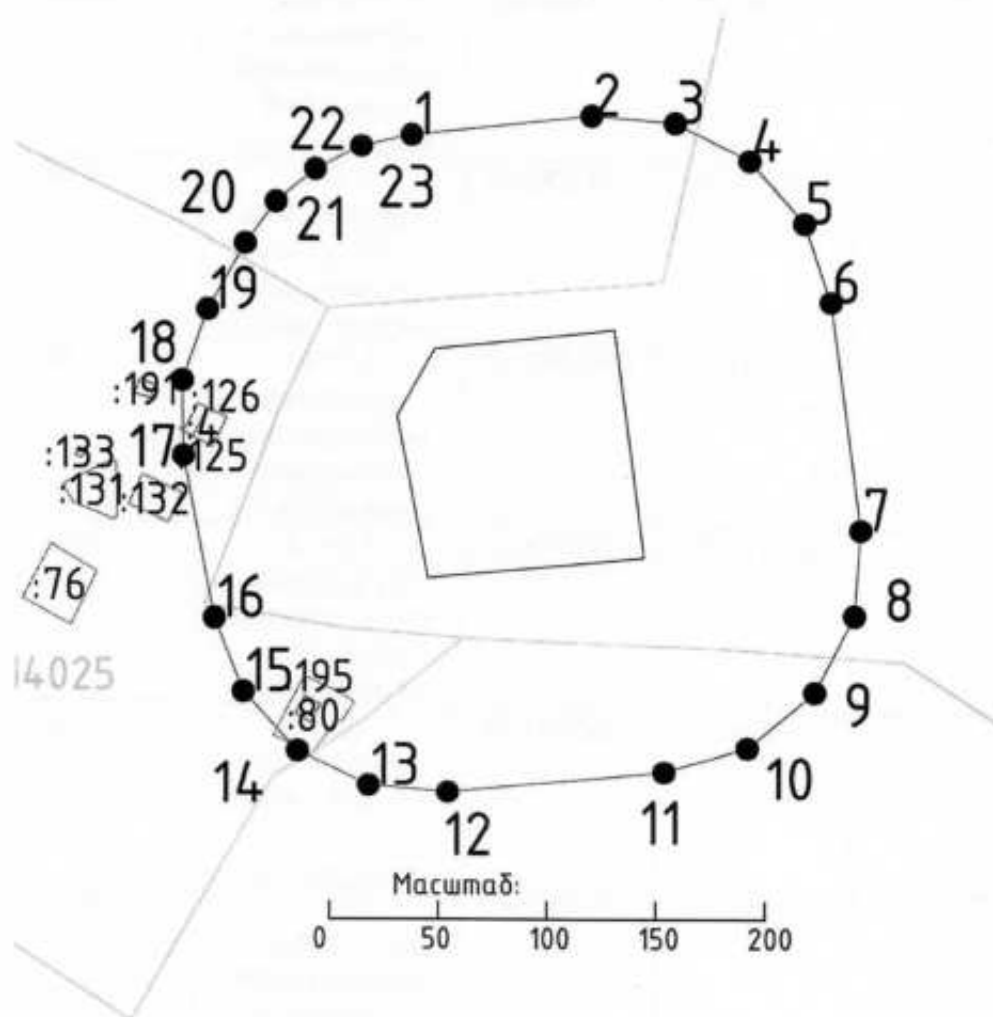
			(определений)		
11	438214.27	1273587.58	Метод спутниковых геодезических измерений (определений)	0.10	Не закреплена
12	438177.75	1273499.39	Метод спутниковых геодезических измерений (определений)	0.10	Не закреплена
13	438170.17	1273463.74	Метод спутниковых геодезических измерений (определений)	0.10	Не закреплена
14	438175.88	1273427.74	Метод спутниковых геодезических измерений (определений)	0.10	Не закреплена
15	438194.10	1273396.18	Метод спутниковых геодезических измерений (определений)	0.10	Не закреплена
16	438222.43	1273373.25	Метод спутниковых геодезических измерений (определений)	0.10	Не закреплена
17	438275.70	1273344.33	Метод спутниковых геодезических измерений (определений)	0.10	Не закреплена
18	438299.56	1273335.10	Метод спутниковых геодезических измерений (определений)	0.10	Не закреплена
19	438324.98	1273332.22	Метод спутниковых геодезических измерений (определений)	0.10	Не закреплена
20	438350.29	1273335.89	Метод спутниковых геодезических измерений (определений)	0.10	Не закреплена
21	438373.85	1273345.86	Метод	0.10	Не

			спутниковых геодезических измерений (определений)		закреплена
22	438397.90	1273359.91	Метод спутниковых геодезических измерений (определений)	0.10	Не закреплена
23	438416.19	1273373.63	Метод спутниковых геодезических измерений (определений)	0.10	Не закреплена
24	438431.62	1273392.24	Метод спутниковых геодезических измерений (определений)	0.10	Не закреплена
25	438441.90	1273413.39	Метод спутниковых геодезических измерений (определений)	0.10	Не закреплена



Приложение 6 к приказу Комитета  
по охране объектов культурного  
наследия Вологодской области  
от «14» сентября 2023г. № 39-О/21-07

Описание местоположения границы защитной зоны, координат характерных (поворотных) точек границы защитной зоны объекта культурного наследия регионального значения «Церковь Рождества Пресвятой Богородицы», 1823 г., расположенного по адресу: Вологодская область, Бабаевский район, д. Горка



Сведения о местоположении границ объекта

1. Система координат <u>МСК-35</u>					
2. Сведения о характерных точках границ объекта					
Обозначение характерных точек границ	Координаты, м		Метод определения координат	Средняя квадратическая погрешность	Описание обозначения точки
	X	Y			

			характерной точки	положения характерной точки ( $M_t$ ), м	местности (при наличии)
1	2	3	4	5	6
1	450490.21	1293101.09	Метод спутниковых геодезических измерений (определений)	0.10	Не закреплена
2	450499.10	1293183.94	Метод спутниковых геодезических измерений (определений)	0.10	Не закреплена
3	450495.78	1293222.23	Метод спутниковых геодезических измерений (определений)	0.10	Не закреплена
4	450478.26	1293256.44	Метод спутниковых геодезических измерений (определений)	0.10	Не закреплена
5	450449.14	1293281.52	Метод спутниковых геодезических измерений (определений)	0.10	Не закреплена
6	450412.70	1293293.76	Метод спутниковых геодезических измерений (определений)	0.10	Не закреплена
7	450307.10	1293307.64	Метод спутниковых геодезических измерений (определений)	0.10	Не закреплена
8	450267.29	1293304.84	Метод спутниковых геодезических измерений (определений)	0.10	Не закреплена
9	450231.75	1293286.70	Метод спутниковых геодезических измерений (определений)	0.10	Не закреплена
10	450206.13	1293256.10	Метод спутниковых геодезических измерений (определений)	0.10	Не закреплена

			измерений (определений)		
11	450194.52	1293217.92	Метод спутниковых геодезических измерений (определений)	0.10	Не закреплена
12	450185.10	1293118.48	Метод спутниковых геодезических измерений (определений)	0.10	Не закреплена
13	450188.39	1293081.97	Метод спутниковых геодезических измерений (определений)	0.10	Не закреплена
14	450204.62	1293049.09	Метод спутниковых геодезических измерений (определений)	0.10	Не закреплена
15	450231.60	1293024.28	Метод спутниковых геодезических измерений (определений)	0.10	Не закреплена
16	450265.72	1293010.86	Метод спутниковых геодезических измерений (определений)	0.10	Не закреплена
17	450341.03	1292996.34	Метод спутниковых геодезических измерений (определений)	0.10	Не закреплена
18	450375.86	1292995.80	Метод спутниковых геодезических измерений (определений)	0.10	Не закреплена
19	450408.76	1293007.24	Метод спутниковых геодезических измерений (определений)	0.10	Не закреплена
20	450439.58	1293024.47	Метод спутниковых геодезических измерений (определений)	0.10	Не закреплена

21	450458.82	1293038.48	Метод спутниковых геодезических измерений (определений)	0.10	Не закреплена
22	450474.21	1293056.63	Метод спутниковых геодезических измерений (определений)	0.10	Не закреплена
23	450484.87	1293077.90	Метод спутниковых геодезических измерений (определений)	0.10	Не закреплена
1	450490.21	1293101.09	Метод спутниковых геодезических измерений (определений)	0.10	Не закреплена