

**ПРИКАЗ**

« 9 » сентября 2024 года

№ 142

Об изменении границ земель, на которых расположены леса, расположенные в лесопарковых и зеленых зонах, на территории Устюженского лесничества Вологодской области

В соответствии со статьями 82, 114 Лесного кодекса Российской Федерации, постановлением Правительства Российской Федерации от 21 декабря 2019 года № 1755 «Об утверждении Правил изменения границ земель, на которых располагаются леса, указанные в пунктах 3 и 4 части 1 статьи 114 Лесного кодекса Российской Федерации, и определения функциональных зон в лесах, расположенных в лесопарковых зонах», подпунктом 2.2.21 пункта 2.2 Положения о Департаменте лесного комплекса Вологодской области, утвержденного постановлением Правительства Вологодской области от 24 сентября 2012 года № 1108 (с последующими изменениями), приказом Департамента лесного комплекса Вологодской области от 19 января 2024 года № 68 «Об утверждении проектной документации по изменению границ земель, на которых расположены леса, расположенные в лесопарковых и зеленых зонах, на территории Устюженского лесничества Вологодской области»

**ПРИКАЗЫВАЮ:**

1. Исключить из границ земель, на которых расположены леса, расположенные в лесопарковых зонах, и включить в границы земель, на которых расположены леса, расположенные в зеленых зонах, на территории Устюженского лесничества Вологодской области, лесной участок Устюженского участкового лесничества, кварталы №№ 90 (часть выдела 3), 91 (часть выдела 1), общей площадью 0,072 га, согласно приложению 1 к настоящему приказу.

2. Включить в границы земель, на которых расположены леса, расположенные в лесопарковых зонах, и исключить из границ земель, на которых расположены леса, расположенные в зеленых зонах, на территории Устюженского лесничества Вологодской области лесной участок Устюженского участкового лесничества, квартал № 96 (часть выдела 16), площадью 0,072 га, согласно приложению 2 к настоящему приказу.

3. Устюженскому территориальному отделу – государственному лесничеству (Фомин А.Л.) в течение 30 дней со дня издания настоящего приказа подготовить и утвердить акт об изменении документированной информации в государственном лесном реестре по Форме 2, утвержденной приказом Минприроды России от 11 ноября 2013 года № 496, и обеспечить в

установленном порядке внесение в государственный лесной реестр информации по изменению границ земель, на которых расположены леса, расположенные в лесопарковых и зеленых зонах, на территории Устюженского лесничества Вологодской области.

4. Отделу правовой и административной работы (Уссар Е.Г.):

направить настоящий приказ в территориальный орган Министерства юстиции Российской Федерации по Вологодской области, прокуратуру области, Волжскую межрегиональную природоохранную прокуратуру, Череповецкую межрайонную природоохранную прокуратуру Волжской межрегиональной природоохранной прокуратуры;

обеспечить опубликование (размещение) настоящего приказа в областной газете «Красный Север» и на «Официальном интернет-портале правовой информации» ([www.pravo.gov.ru](http://www.pravo.gov.ru));

обеспечить размещение настоящего приказа в государственной информационной системе «Официальный портал Правительства Вологодской области».


5. Отделу организации лесопользования и государственного лесного реестра (Кутышева В.Н.):

внести изменения в лесохозяйственный регламент Устюженского лесничества Вологодской области;

обеспечить размещение настоящего приказа на официальном сайте Департамента лесного комплекса области.

6. Контроль за исполнением настоящего приказа возложить на начальника управления организации использования лесов А.И. Бубнова.

И.о. начальника Департамента



Д.О. Верещагин

Приложение I  
к приказу Департамента лесного  
комплекса Вологодской области  
от «9» *сентября* 2024 года №142

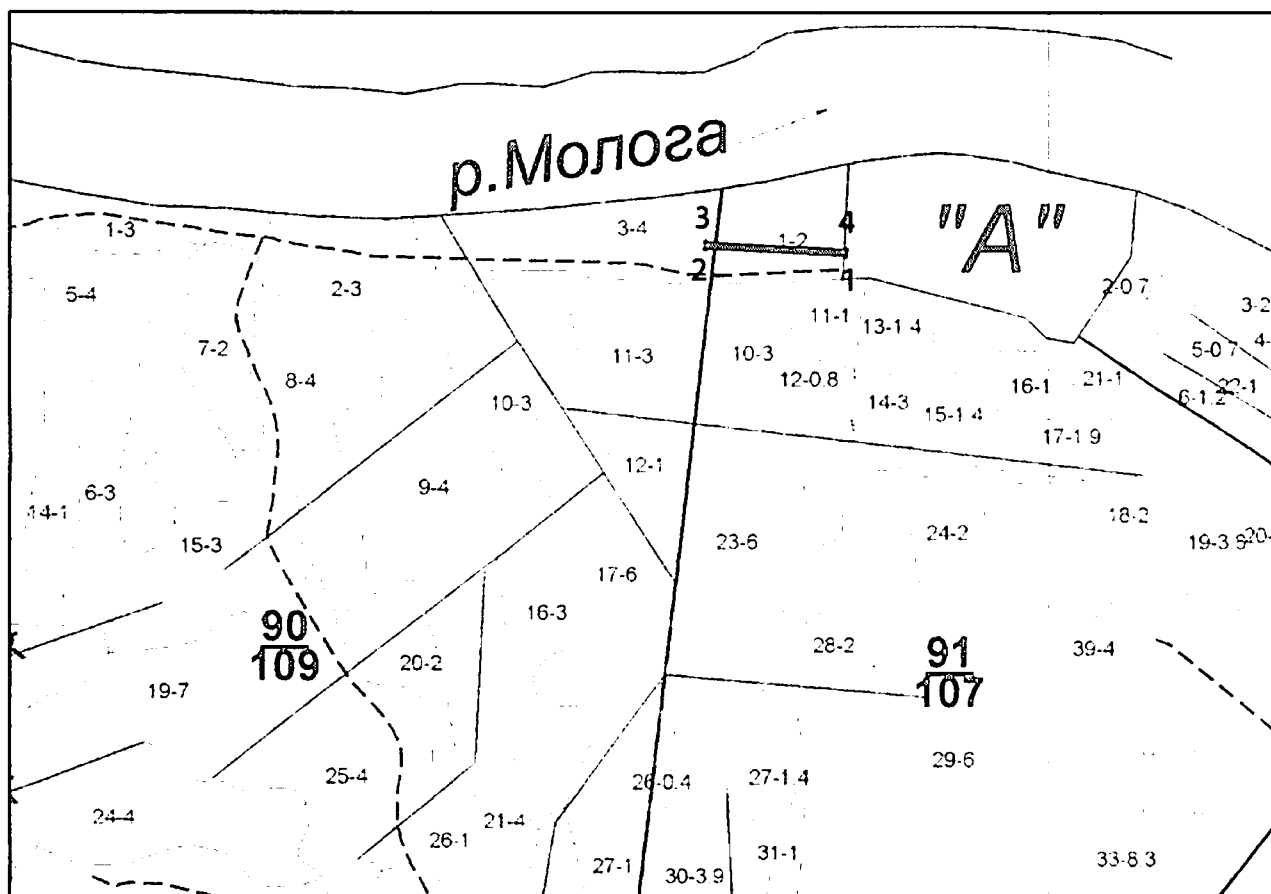
Графическое описание местоположения границ лесного участка, исключаемого из состава земель, на которых расположены леса, расположенные в лесопарковых зонах, и включаемого в состав земель, на которых расположены леса, расположенные в зеленых зонах


1. Графическое описание местоположения границ лесного участка, исключаемого из состава земель, на которых располагаются леса, расположенные в лесопарковых зонах, и включаемого в состав земель, на которых располагаются леса, расположенные в зеленых зонах.

Местоположение: Вологодская область, Устюженский муниципальный округ, Устюженское лесничество, Устюженское участковое лесничество, кварталы № №№ 90 (часть выдела 3), 91 (часть выдела 1).

Площадь 0,072 га.

Масштаб 1:10 000



 - границы лесного участка, исключаемого из состава земель, на которых располагаются леса, расположенные в лесопарковых зонах, и включаемого в состав земель, на которых располагаются леса, расположенные в зеленых зонах.

2. Перечень координат характерных точек границ лесного участка, исключаемого из состава земель, на которых расположены леса, расположенные в лесопарковых зонах, и включаемого в состав земель, на которых располагаются леса, расположенные в зеленых зонах (система координат МСК-35, зона 1).

Обозначение характерных точек границы участка	Координаты угловых точек	
	X	Y
1	312014.548	1298276.106
2	312014.758	1298095.884
3	312018.883	1298096.122
4	312018.112	1298276.061
1	312014.548	1298276.106

Приложение 2  
к приказу Департамента лесного  
комплекса Вологодской области  
от « 9 » *сентября* 2024 года № 142


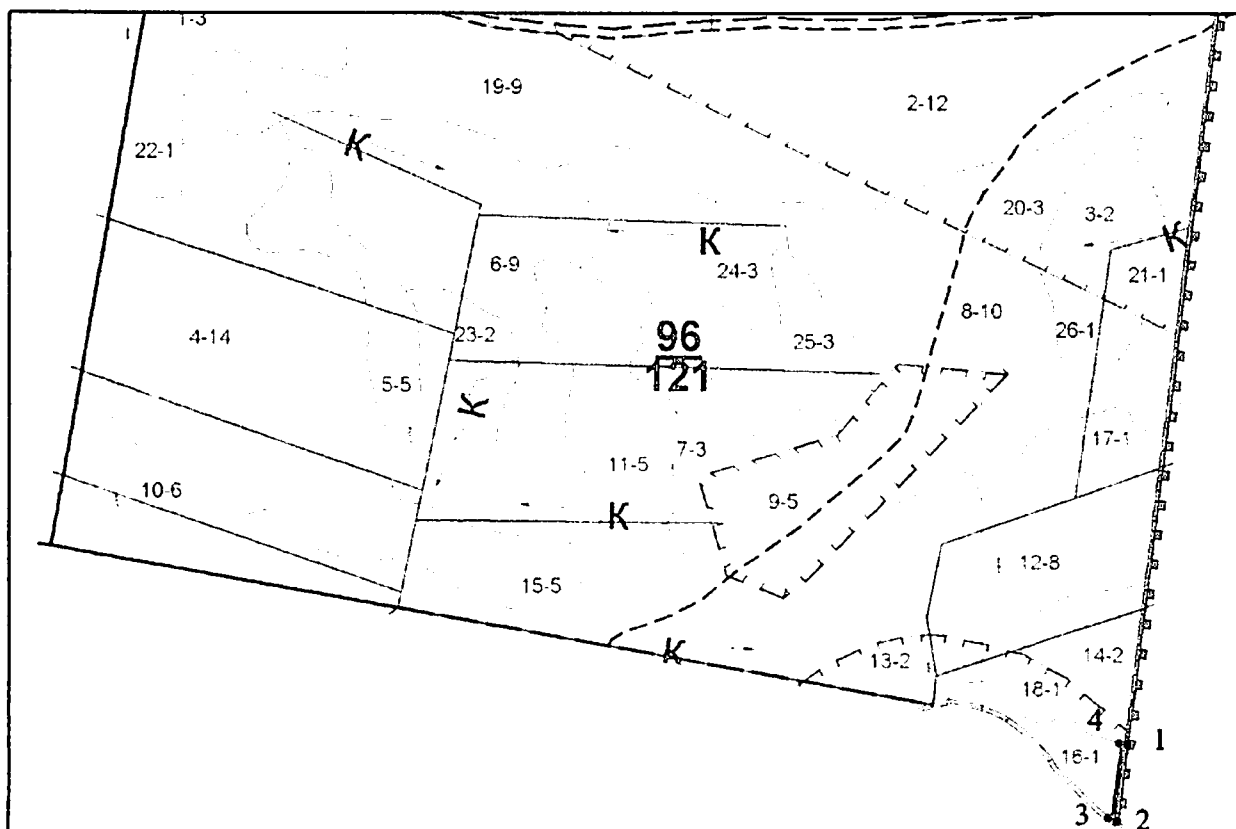
Текстовое и графическое описание местоположения границ лесного участка, включаемого в состав земель, на которых расположены леса, расположенные в лесопарковых зонах, и исключаемого из состава земель, на которых расположены леса, расположенные в зеленых зонах.

1. Графическое описание местоположения границ лесного участка, включаемого в состав земель, на которых расположены леса, расположенные в лесопарковых зонах, и исключаемого из состава земель, на которых расположены леса, расположенные в зеленых зонах.

Местоположение: Вологодская область, Устюженский муниципальный округ, Устюженское лесничество, Устюженское участковое лесничество, квартал № 96 (часть выдела 16).

Площадь 0,072 га.

Масштаб 1:10 000



- границы лесного участка, включаемого в состав земель, на которых расположены леса, расположенные в лесопарковых зонах, и исключаемого из состава земель, на которых расположены леса, расположенные в зеленых зонах.

2. Перечень координат характерных точек границ участка, включаемого в состав земель, на которых расположены леса, расположенные в лесопарковых зонах, и исключаемого из состава земель, на которых расположены леса, расположенные в зеленых зонах (система координат МСК-35, зона 1).

Обозначение характерных точек границы участка	Координаты угловых точек	
	X	Y
1	310991.740	1297034.379
2	310889.485	1297026.324
3	310892.963	1297019.179
4	310993.439	1297027.545
1	310991.740	1297034.379