

Департамент природных ресурсов, лесного и охотничьего хозяйства  
Вологодской области

---

**ПРИКАЗ**

«26» июня 2024 г.

№ 928

Об установлении зон санитарной охраны  
источников питьевого и хозяйственно-  
бытового водоснабжения


В соответствии со статьей 106 Земельного кодекса Российской Федерации, статьей 18 Федерального закона от 30.03.1999 № 52-ФЗ «О санитарно-эпидемиологическом благополучии населения», постановлением Главного государственного санитарного врача Российской Федерации от 14.03.2002 № 10 «О введении в действие санитарных правил и норм «Зоны санитарной охраны источников водоснабжения и водопроводов питьевого назначения. СанПиН 2.1.4.1110-02»

**ПРИКАЗЫВАЮ:**

1. Установить зоны санитарной охраны источников питьевого и хозяйственно-бытового водоснабжения Администрации Тарногского муниципального округа Вологодской области (скважины № 87 в с. Шебеньгский Погост, № 1455 в д. Погоняевская, № 1606 в д. Никоновская, № 2128 в д. Корчажинская, № 3502 в д. Старый Двор), расположенных в Тарногском муниципальном округе Вологодской области, согласно приложению к настоящему приказу.

2. Настоящий приказ вступает в силу со дня его официального опубликования.

Первый заместитель  
начальника Департамента



М.А. Иванецкая

Приложение  
к приказу Департамента природных  
ресурсов, лесного и охотничьего  
хозяйства Вологодской области  
от 26 июня 2024 года № 928

Зоны санитарной охраны источников питьевого и хозяйственно-бытового водоснабжения Администрации Тарногского муниципального округа Вологодской области (скважины № 87 в с. Шебеньгский Погост, № 1455 в д. Погоняевская, № 1606 в д. Никоновская, № 2128 в д. Корчажинская, № 3502 в д. Старый Двор), расположенных в Тарногском муниципальном округе Вологодской области

1. Адрес и местоположение скважин.

Скважины Администрации Тарногского муниципального округа Вологодской области расположены: № 87 в с. Шебеньгский Погост, № 1455 в д. Погоняевская, № 1606 в д. Никоновская, № 2128 в д. Корчажинская, № 3502 в д. Старый Двор Тарногского муниципального округа.

2. Сведения о зонах санитарной охраны скважин.

Границы зон санитарной охраны (далее – ЗСО) согласованы Управлением Федеральной службы по надзору в сфере защиты прав потребителей и благополучия человека по Вологодской области (санитарно-эпидемиологическое заключение от 15.04.2024 № 35.ВЦ.02.000.Т.000170.04.24).

Размеры границ первого, второго и третьего поясов зон санитарной охраны

Номер скважины	Радиус первого пояса ЗСО, м	Размеры второго пояса ЗСО, м			Размеры третьего пояса ЗСО, м		
		вверх по потоку	вниз по потоку	ширина потока (2d)	вверх по потоку	вниз по потоку	ширина потока (2d)
87	19	30	30	60	590	30	106
1455	3	30	30	60	1298	30	78
1606	11	48	30	60	3770	37	224
2128	1,7	30	30	60	519	30	60
3502	19	30	30	60	2213	30	132

3. Ограничения использования земельных участков в границах поясов ЗСО источников водоснабжения установлены:

3.1 В границах первого пояса – статьей 27 Земельного кодекса Российской Федерации, статьями 43-44 Водного кодекса Российской Федерации, разделом III СанПиН «Зоны санитарной охраны источников водоснабжения и водопроводов питьевого назначения. СанПиН 2.1.4.1110-02» (далее – СанПиН 2.1.4.1110-02);

3.2 В границах второго и третьего поясов – статьями 43-44 Водного кодекса Российской Федерации, разделом III СанПиН 2.1.4.1110-02.

4. Возмещение убытков, причиненных собственникам земельных участков, землепользователям, землевладельцам, арендаторам земельных участков, иным лицам ограничением их прав в связи с установлением ЗСО, осуществляется правообладателем имущества, предназначенного для питьевого и хозяйственно-бытового водоснабжения и включающего источники водоснабжения (скважины № 87 в с. Шебеньгский Погост, № 1455 в д. Погоняевская, № 1606 в д. Никоновская, № 2128 в д. Корчажинская, № 3502 в д. Старый Двор), расположенные в Тарногском муниципальном округе Вологодской области, в порядке, установленном статьей 57.1 Земельного кодекса Российской Федерации.


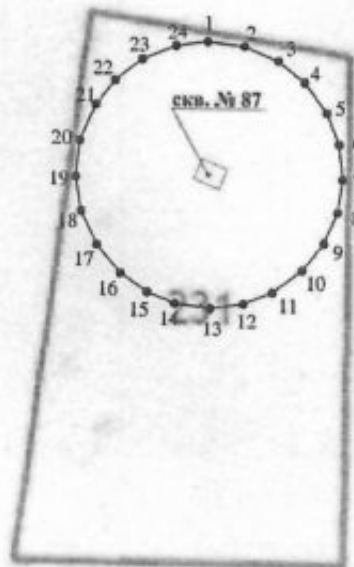
5. Срок наступления обязанности по возмещению убытков в соответствии со статьей 57.1 Земельного кодекса Российской Федерации определяется вступившим в законную силу судебным решением.

6. Сведения о границах ЗСО источника водоснабжения содержат графические описания местоположения границ поясов ЗСО, перечень координат характерных точек этих границ в системе координат, установленной для ведения Единого государственного реестра недвижимости, и прилагаются в формате XML.

## Раздел 4

## План границ объекта

I пояс зоны санитарной охраны источника питьевого и хозяйственно-бытового водоснабжения Администрации Тарногского муниципального округа (скважины №87 в с. Шебеньгский Погост), расположенного в Тарногском муниципальном округе Вологодской области.



Масштаб 1: 1000

Раздел 4

План границ объекта

2 пояс зоны санитарной охраны источника питьевого и хозяйственно-бытового водоснабжения  
Администрации Тариогского муниципального округа (скважины №87 в с. Шебеньгский Погост),  
расположенного в Тариогском муниципальном округе Вологодской области.

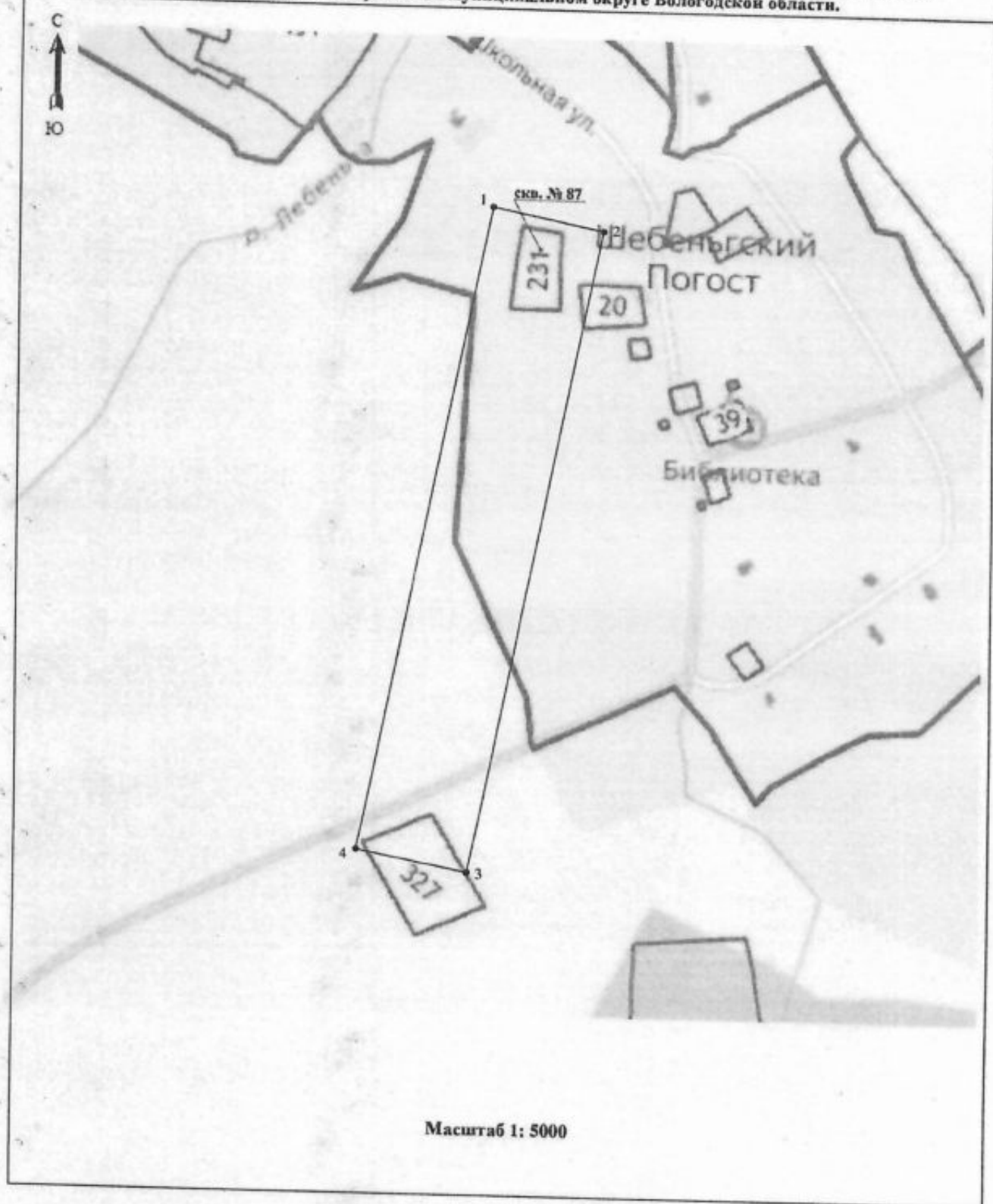


Масштаб 1: 1000

## Раздел 4

## План границ объекта

3 пояс зоны санитарной охраны источника питьевого и хозяйственно-бытового водоснабжения Администрации Тарногского муниципального округа (скважины №87 в с. Шебеньгский Погост), расположенного в Тарногском муниципальном округе Вологодской области.



Раздел 4

План границ объекта

1 пояс зоны санитарной охраны источника питьевого и хозяйственно-бытового водоснабжения  
Администрации Тарногского муниципального округа (скважины №1455 в д. Погоньевская),  
расположенного в Тарногском муниципальном округе Вологодской области.



75

76

**СКВ. № 1455**



142

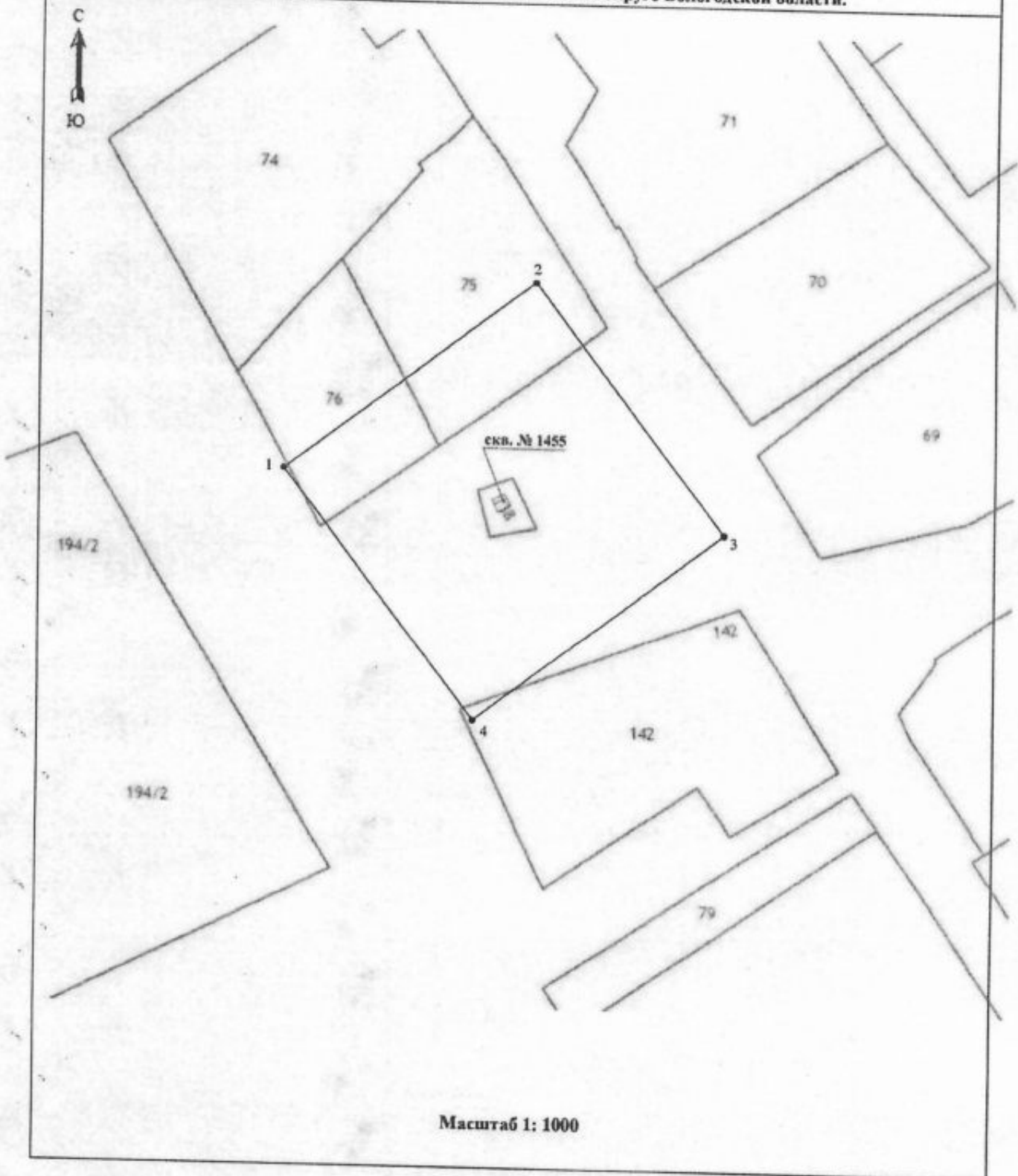
142

Масштаб 1: 500

## Раздел 4

## План границ объекта

2 пояс зоны санитарной охраны источника питьевого и хозяйственно-бытового водоснабжения  
Администрации Тарногского муниципального округа (скважины №1455 в д. Погониевская),  
расположенного в Тарногском муниципальном округе Вологодской области.

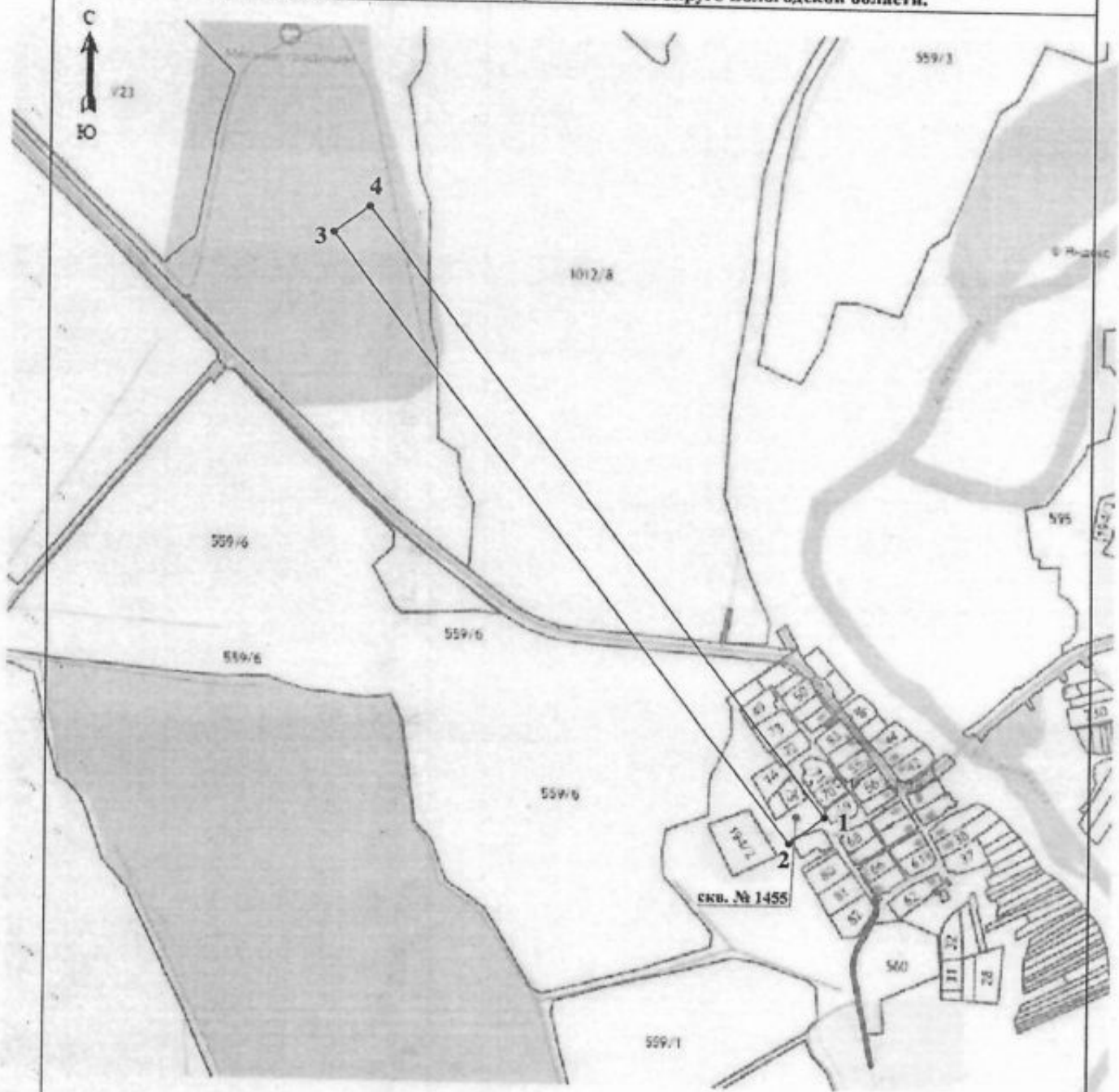




## Раздел 4

## План границ объекта

3 пояс зоны санитарной охраны источника питьевого и хозяйственно-бытового водоснабжения  
Администрации Тарногского муниципального округа (скважины №1455 в д. Погоняевская),  
расположенного в Тарногском муниципальном округе Вологодской области.



Масштаб 1: 10000

## Раздел 4

## План границ объекта

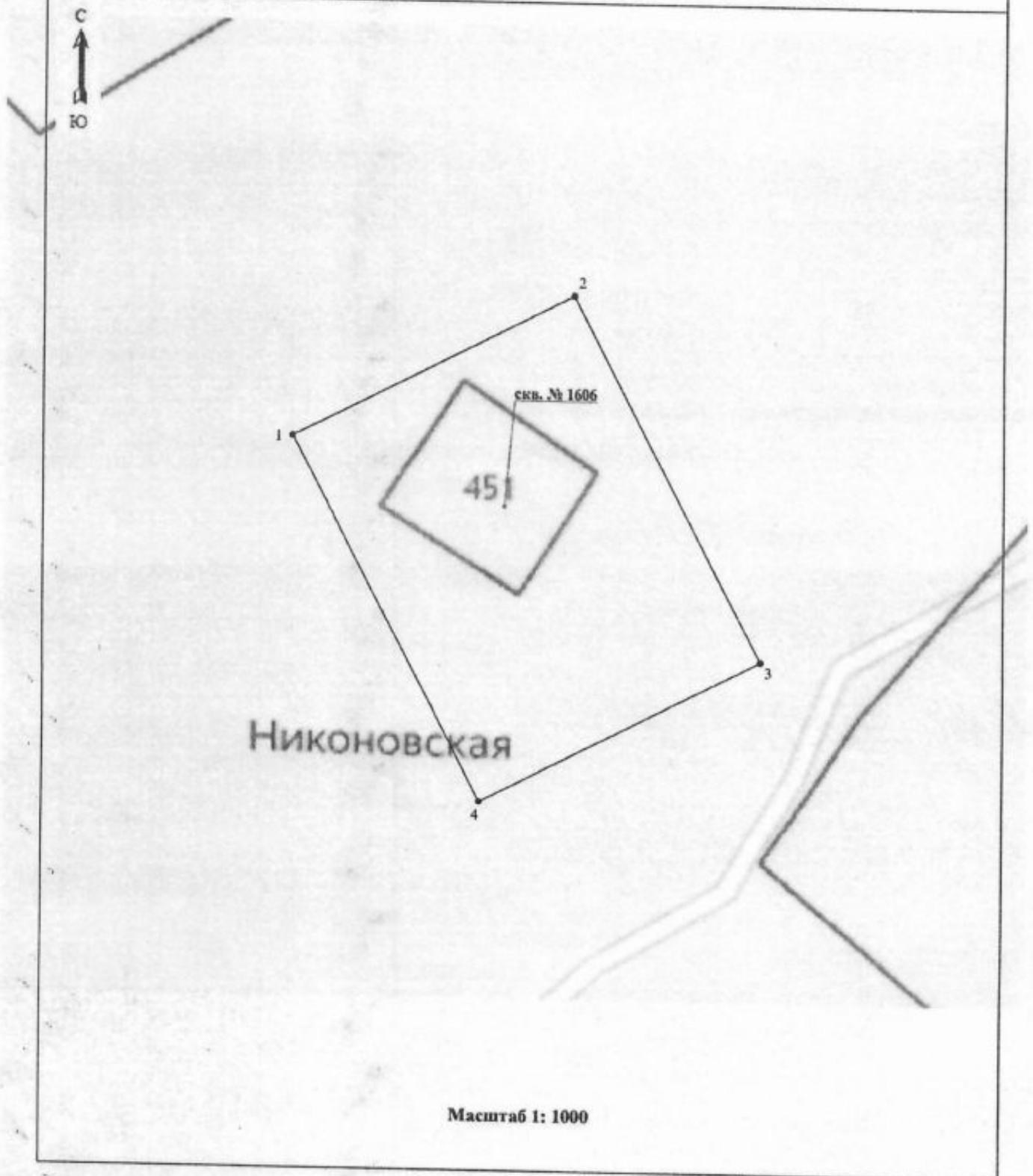
1 пояс зоны санитарной охраны источника питьевого и хозяйственно-бытового водоснабжения  
Администрации Тарногского муниципального округа (скважины №1606 в д. Никоновская),  
расположенного в Тарногском муниципальном округе Вологодской области.



## Раздел 4

## План границ объекта

2 пояс зоны санитарной охраны источника питьевого и хозяйственно-бытового водоснабжения  
Администрации Тарногского муниципального округа (скважины №1606 в д. Никоновская),  
расположенного в Тарногском муниципальном округе Вологодской области.

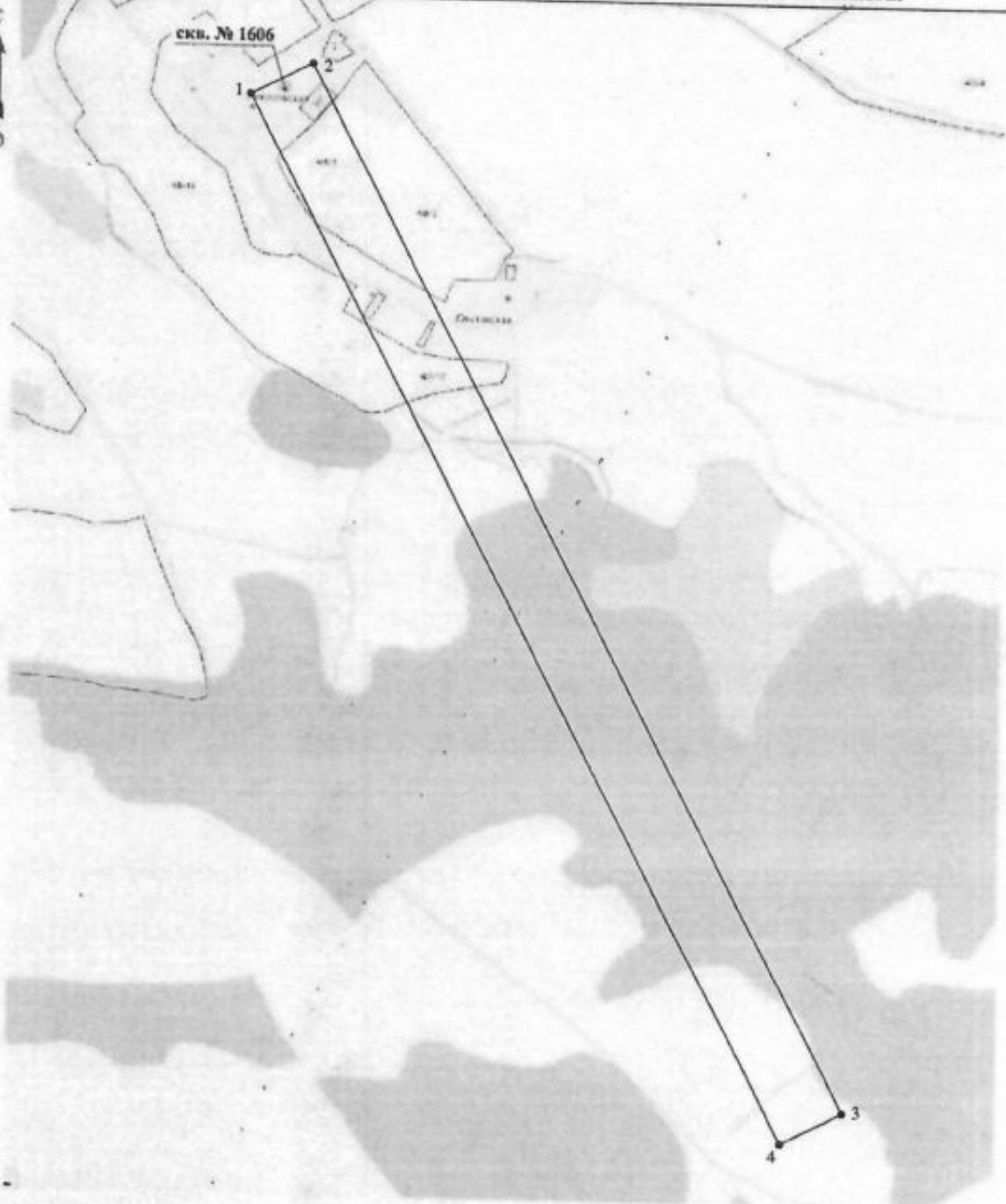


Масштаб 1: 1000

## Раздел 4

## План грании объекта

3 пояс зоны санитарной охраны источника питьевого и хозяйственно-бытового водоснабжения  
Администрации Тарногского муниципального округа (скважины №1606 в д. Никоновская),  
расположенного в Тарногском муниципальном округе Вологодской области.

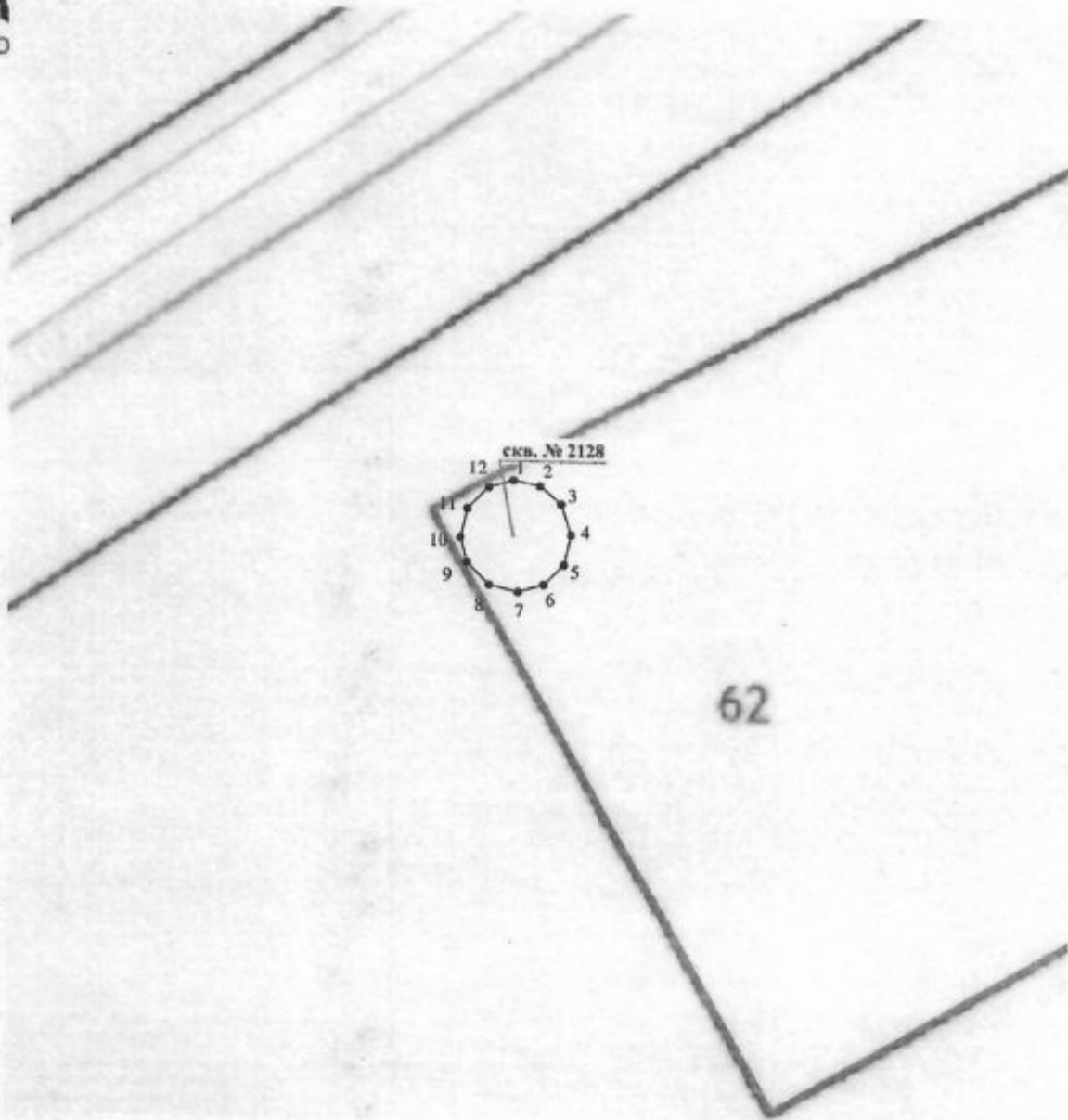


Масштаб 1: 20000

## Раздел 4

## План границ объекта

1 пояс зоны санитарной охраны источника питьевого и хозяйственно-бытового водоснабжения  
Администрации Тарногского муниципального округа (скважины №2128 в д. Корчажинская),  
расположенного в Тарногском муниципальном округе Вологодской области.

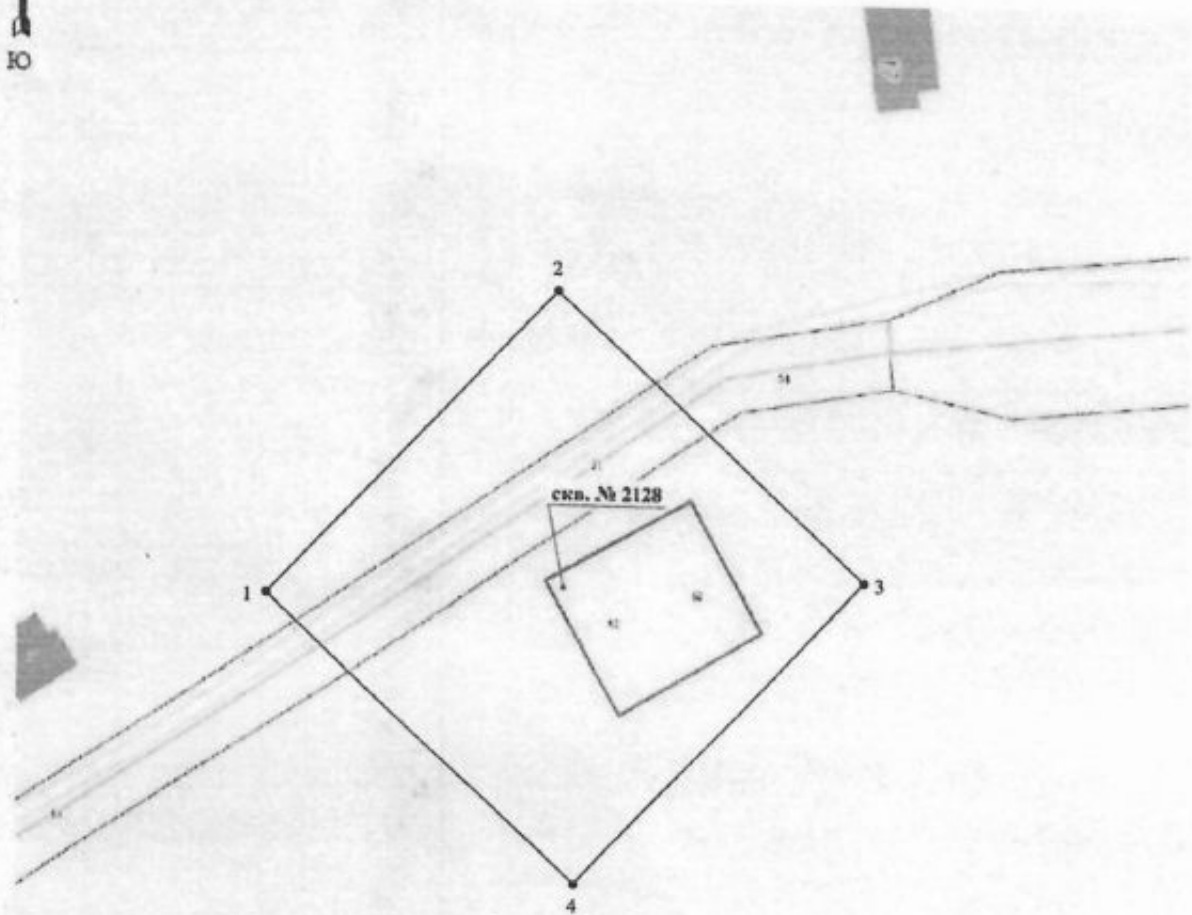


Масштаб 1: 200

## Раздел 4

## План границ объекта

2 пояс зоны санитарной охраны источника питьевого и хозяйственно-бытового водоснабжения  
Администрации Тарногского муниципального округа (скважины №2128 в д. Корчажнинская),  
расположенного в Тарногском муниципальном округе Вологодской области.

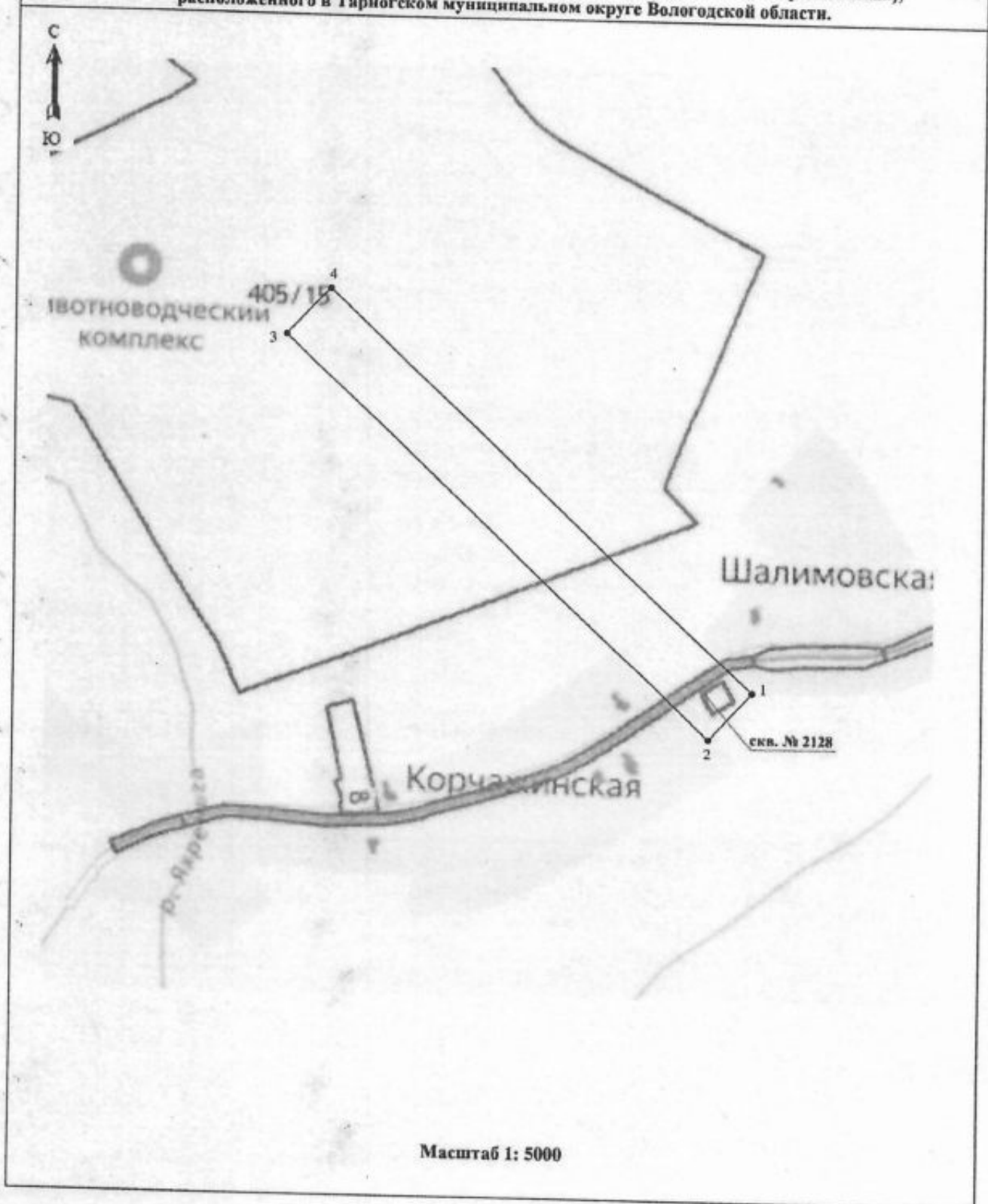


Масштаб 1: 1000

## Раздел 4

## План границ объекта

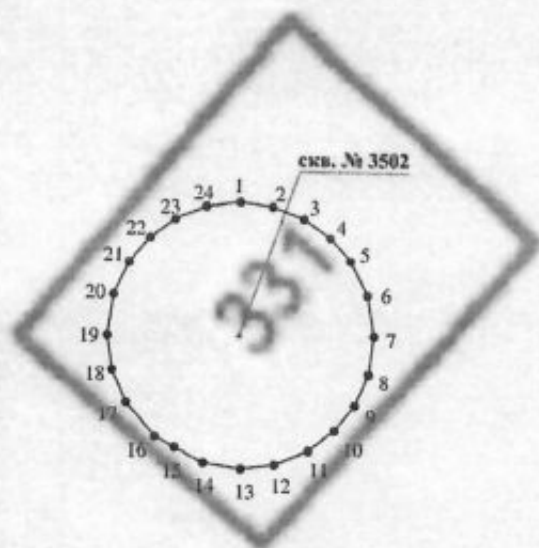
3 пояс зоны санитарной охраны источника питьевого и хозяйственно-бытового водоснабжения  
Администрации Тариогского муниципального округа (скважины №2128 в д. Корчажинская),  
расположенного в Тариогском муниципальном округе Вологодской области.



## Раздел 4

## План границ объекта

1 пояс зоны санитарной охраны источника питьевого и хозяйственно-бытового водоснабжения  
Администрации Тарногского муниципального округа (скважины №3502 в д. Старый Двор),  
расположенного в Тарногском муниципальном округе Вологодской области.



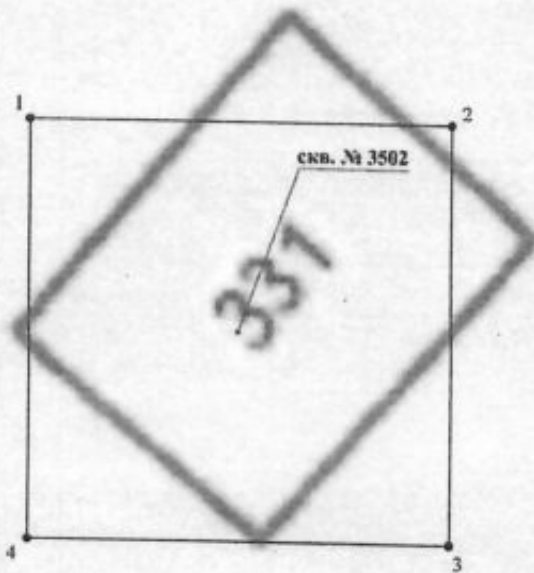
Масштаб 1: 1000



## Раздел 4

## План границ объекта

2 пояс зоны санитарной охраны источника питьевого и хозяйственно-бытового водоснабжения  
Администрации Тарногского муниципального округа (скважины №3502 в д. Старый Двор),  
расположенного в Тарногском муниципальном округе Вологодской области.

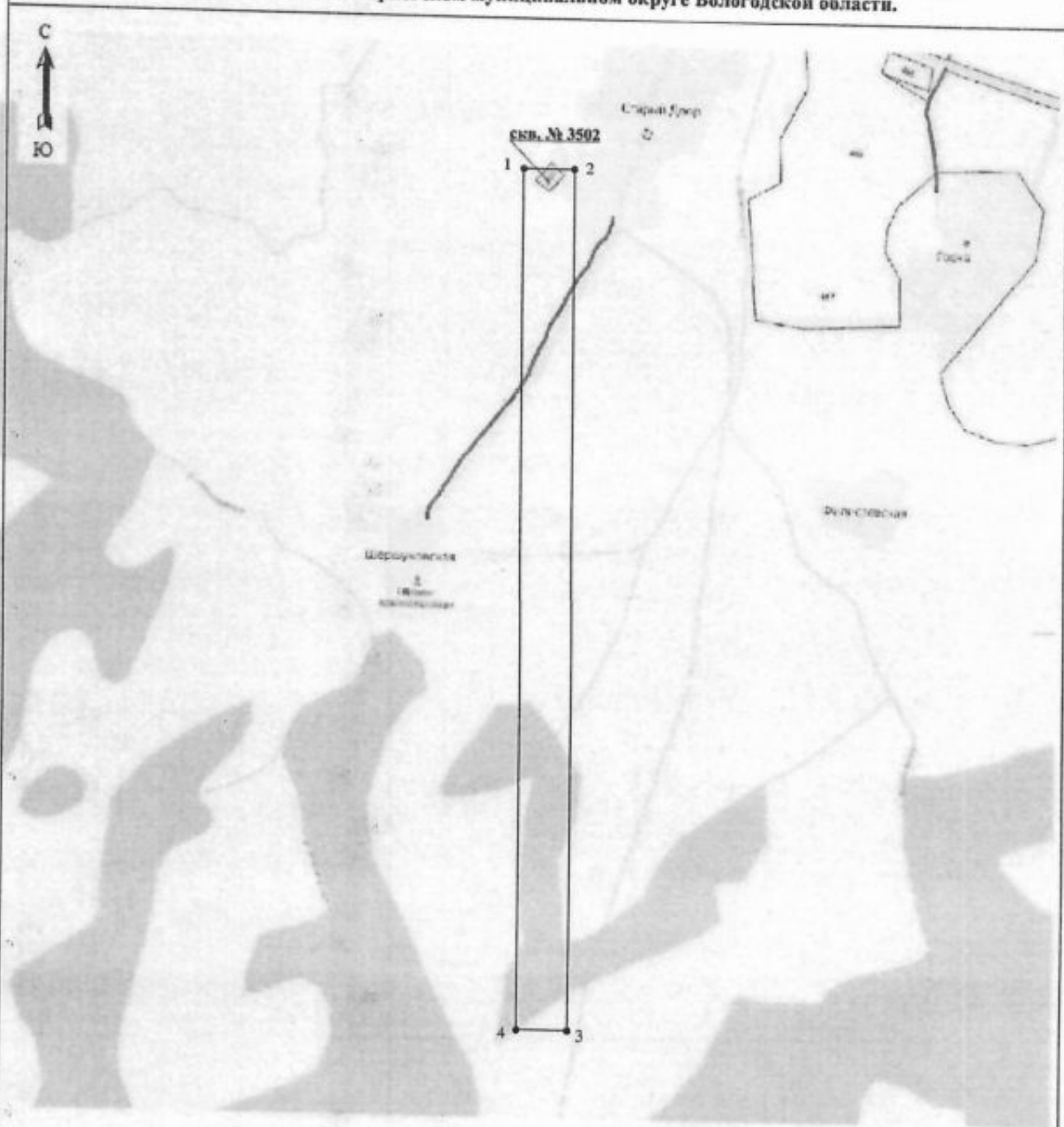


Масштаб 1: 1000

## Раздел 4

## План границ объекта

3 пояс зоны санитарной охраны источника питьевого и хозяйственно-бытового водоснабжения  
Администрации Тарногского муниципального округа (скважины №3502 в д. Старый Двор),  
расположенного в Тарногском муниципальном округе Вологодской области.



Масштаб 1: 15000