

**Министерство природных ресурсов и экологии
Вологодской области**

ПРИКАЗ

«09» декабря 2024 года

№ 1737

Об изменении границ земель,
на которых расположены леса,
расположенные в лесопарковых
и зеленых зонах, на территории
Вологодского лесничества
Вологодской области

В соответствии со статьями 82, 114 Лесного кодекса Российской Федерации, постановлением Правительства Российской Федерации от 21 декабря 2019 года № 1755 «Об утверждении Правил изменения границ земель, на которых располагаются леса, указанные в пунктах 3 и 4 части 1 статьи 114 Лесного кодекса Российской Федерации, и определения функциональных зон в лесах, расположенных в лесопарковых зонах», подпунктом 3.1.1.17 пункта 3.1 Положения о Министерстве природных ресурсов и экологии Вологодской области, утвержденного постановлением Правительства Вологодской области от 8 ноября 2024 года № 1321, приказом Департамента природных ресурсов, лесного и охотничьего хозяйства Вологодской области от 9 октября 2024 года № 1336 «Об утверждении проектной документации по изменению границ земель, на которых расположены леса, в лесопарковых и зеленых зонах, на территории Вологодского лесничества Вологодской области»

ПРИКАЗЫВАЮ:

1. Исключить из границ земель, на которых расположены леса, расположенные в лесопарковых зонах, и включить в границы земель, на которых расположены леса, расположенные в зеленых зонах, на территории Вологодского лесничества Вологодской области лесной участок Пригородного участкового лесничества, СПК «Вологодский конезавод», квартала № 6 (части выделов 23, 24) общей площадью 0,053 га, согласно приложению 1 к настоящему приказу

2. Включить в границы земель, на которых расположены леса, расположенные в лесопарковых зонах, и исключить из границ земель, на которых расположены леса, расположенные в зеленых зонах, на территории Вологодского лесничества Вологодской области лесной участок Кубенского участкового лесничества, колхоза «Передовой», квартала № 9 (части выдела 12) площадью 0,053 га, согласно приложению 2 к настоящему приказу.

3. Вологодскому территориальному отделу – государственному

лесничеству в течение 30 дней со дня издания настоящего приказа подготовить и утвердить акт об изменении документированной информации в государственном лесном реестре по Форме 2, утвержденной приказом Минприроды России от 11 ноября 2013 года № 496, и обеспечить в установленном порядке внесение в государственный лесной реестр информации по изменению границ земель, на которых расположены леса, расположенные в лесопарковых и зеленых зонах, на территории Вологодского лесничества Вологодской области.

4. Отделу правовой и административной работы (Васильева В.В.):

направить настоящий приказ в территориальный орган Министерства юстиции Российской Федерации по Вологодской области, прокуратуру области, Волжскую межрегиональную природоохранную прокуратуру, Череповецкую межрайонную природоохранную прокуратуру Волжской межрегиональной природоохранной прокуратуры;

обеспечить опубликование (размещение) настоящего приказа в областной газете «Красный Север» и на «Официальном интернет-портале правовой информации» (www.pravo.gov.ru);

обеспечить размещение настоящего приказа в государственной информационной системе «Официальный портал Правительства Вологодской области».


5. Отделу организации лесопользования и государственного лесного реестра (Кутышева В.Н.):

внести изменения в лесохозяйственный регламент Вологодского лесничества Вологодской области;

обеспечить размещение настоящего приказа на официальном сайте Министерства природных ресурсов и экологии Вологодской области.

6. Контроль за исполнением настоящего приказа возложить на первого заместителя министра С.В. Назарова.

Заместитель Губернатора области -
министр



В. Ю. Ефанов

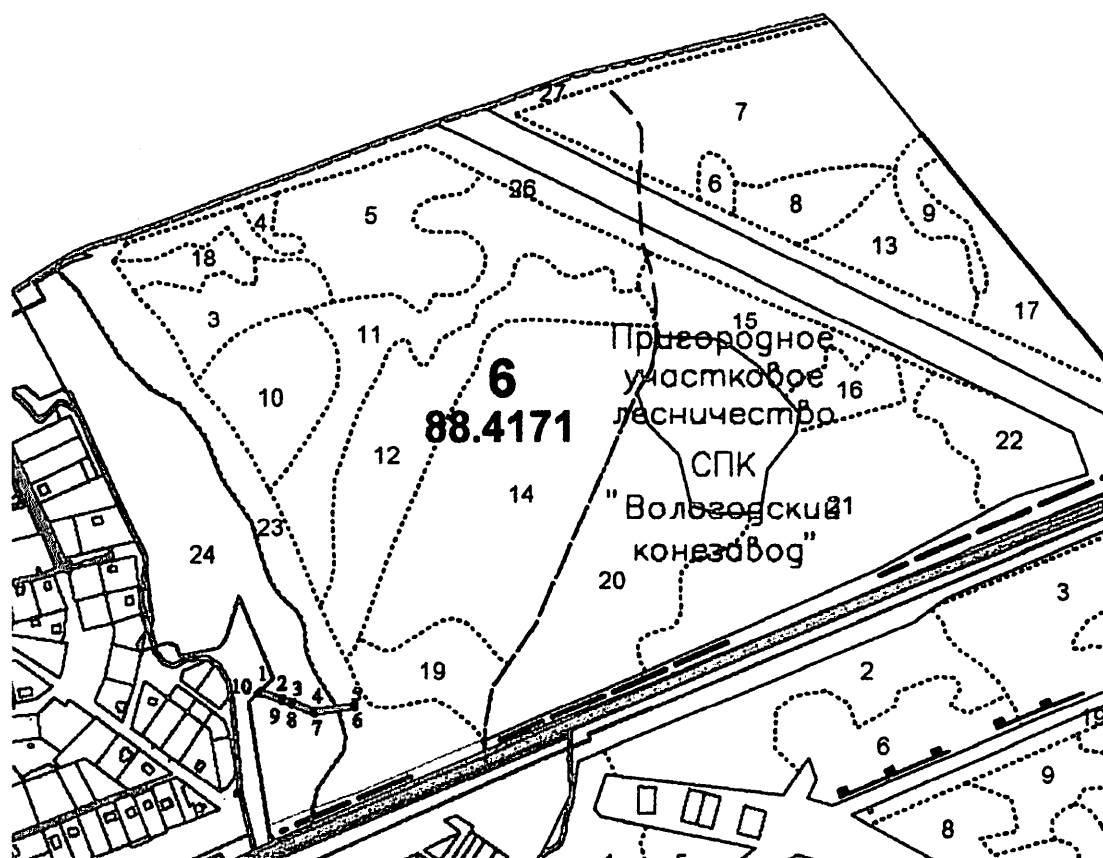
Приложение 1
к приказу Министерства
природных ресурсов и экологии
Вологодской области
от «09» сентября 2024 года № 1737


Графическое описание местоположения границ лесного участка, исключаемого из состава земель, на которых расположены леса, расположенные в лесопарковых зонах, и включаемого в состав земель, на которых расположены леса, расположенные в зеленых зонах

1. Графическое описание местоположения границ лесного участка, исключаемого из состава земель, на которых располагаются леса, расположенные в лесопарковых зонах, и включаемого в состав земель, на которых располагаются леса, расположенные в зеленых зонах.

Местоположение: Вологодская область, Вологодский муниципальный округ, Вологодское лесничество, Пригородное участковое лесничество, СПК «Вологодский конезавод», квартал № 6 (части выделов 23, 24). Площадь объекта 0,053 га.

Масштаб 1:10 000



 - границы лесного участка, исключаемого из состава земель, на которых располагаются леса, расположенные в лесопарковых зонах, и включаемого в состав земель, на которых располагаются леса, расположенные в зеленых зонах.

2. Перечень координат характерных точек границ лесного участка, исключаемого из состава земель, на которых расположены леса, расположенные в лесопарковых зонах, и включаемого в состав земель, на которых располагаются леса, расположенные в зеленых зонах (система координат МСК-35, зона 2).

Обозначение характерных точек границ	Координаты, м	
	X	Y
1	2	3
35:25:0000000:423/чзу1		
1	349877.08	2309855.56
2	349867.09	2309885.43
3	349862.59	2309898.97
4	349850.98	2309927.59
5	349859.28	2309980.92
6	349855.35	2309981.66
7	349846.86	2309927.10
8	349858.83	2309897.58
9	349863.31	2309884.18
10	349873.93	2309852.36
1	349877.08	2309855.56

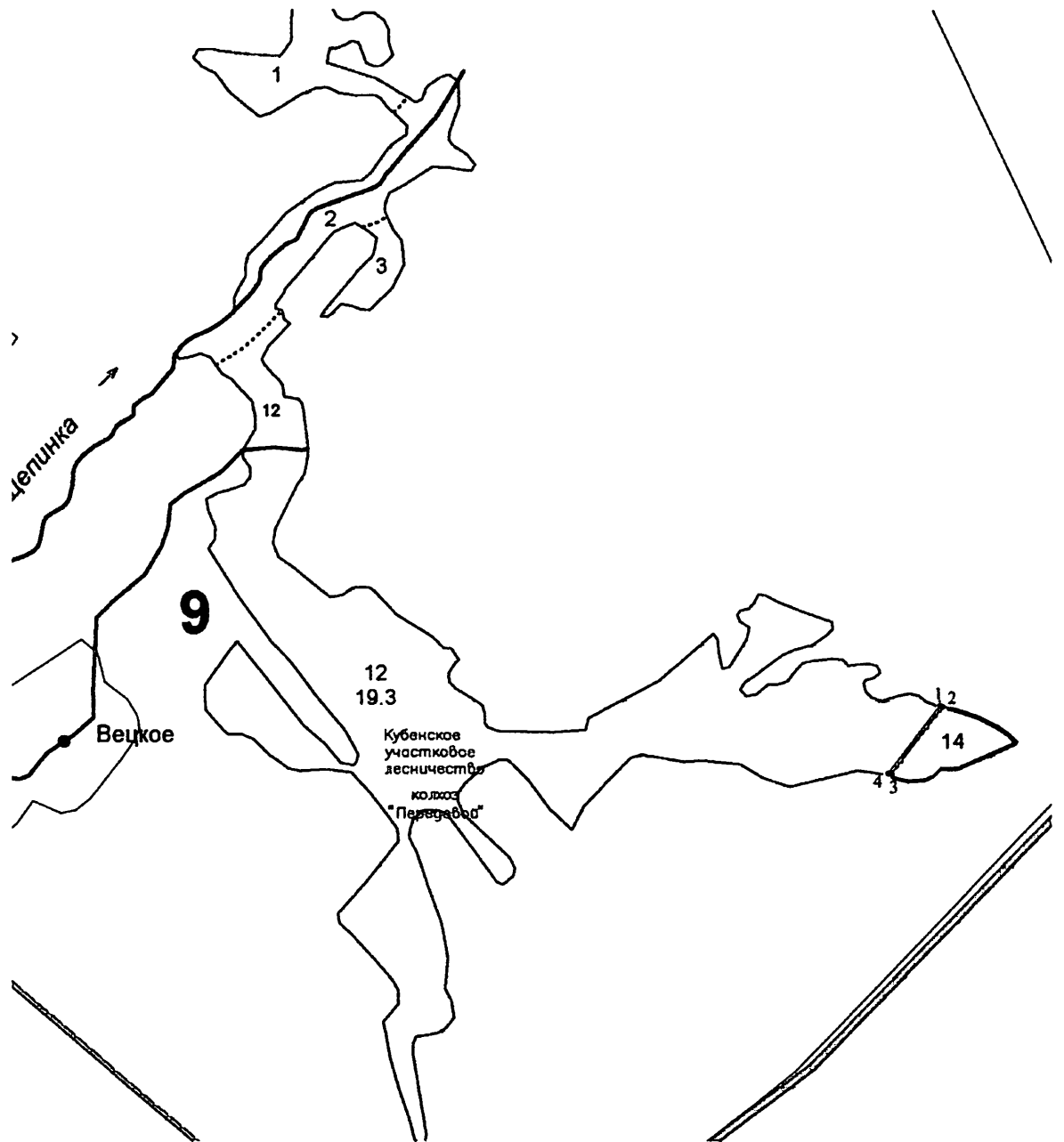
Приложение 2
к приказу Министерства
природных ресурсов и экологии
Вологодской области
от «09» декабря 2024 года № 1737

Текстовое и графическое описание местоположения границ лесного участка, включаемого в состав земель, на которых расположены леса, расположенные в лесопарковых зонах, и исключаемого из состава земель, на которых расположены леса, расположенные в зеленых зонах.

1. Графическое описание местоположения границ лесного участка, включаемого в состав земель, на которых расположены леса, расположенные в лесопарковых зонах, и исключаемого из состава земель, на которых расположены леса, расположенные в зеленых зонах.

Местоположение: Вологодская область, Вологодский муниципальный округ, Вологодское лесничество, Кубенское участковое лесничество, колхоз «Передовой», квартал № 9 (часть выдела 12). Площадь объекта 0,053 га.

Масштаб 1:10 000



- границы лесного участка, включаемого в состав земель, на которых расположены леса, расположенные в лесопарковых зонах, и исключаемого из состава земель, на которых расположены леса, расположенные в зеленых зонах.

2. Перечень координат характерных точек границ участка, включаемого в состав земель, на которых расположены леса, расположенные в лесопарковых зонах, и исключаемого из состава земель, на которых расположены леса, расположенные в зеленых зонах (система координат МСК-35, зона 2).

Обозначение характерных точек границ	Координаты, м	
	X	Y
1	2	3
35:25:0000000:3210/чзу2		
1	376018.15	2312298.76
2	376016.45	2312302.62
3	375916.38	2312226.53
4	375917.01	2312221.62
1	376018.15	2312298.76