



ВОРОНЕЖСКАЯ ОБЛАСТЬ

ЗАКОН

О ВНЕСЕНИИ ИЗМЕНЕНИЙ В ОТДЕЛЬНЫЕ ЗАКОНОДАТЕЛЬНЫЕ АКТЫ ВОРОНЕЖСКОЙ ОБЛАСТИ В СВЯЗИ С ИЗМЕНЕНИЕМ ГРАНИЦ НЕКОТОРЫХ МУНИЦИПАЛЬНЫХ ОБРАЗОВАНИЙ ВОРОНЕЖСКОЙ ОБЛАСТИ

Принят областной Думой 9 декабря 2014 года

Статья 1

Внести в Закон Воронежской области от 15 октября 2004 года № 63-ОЗ «Об установлении границ, наделении соответствующим статусом, определении административных центров отдельных муниципальных образований Воронежской области» (Коммуна, 2004, 26 октября; 2004, 2 ноября; 2004, 6 ноября; 2004, 11 ноября; 2004, 13 ноября; 2004, 16 ноября; 2004, 20 ноября; 2004, 23 ноября; 2004, 25 ноября; 2004, 2 декабря; информационная система «Портал Воронежской области в сети Интернет» (www.govvrn.ru), 2014, 5 августа) следующие изменения:

1) в статье 11:

а) в абзаце первом слова «согласно описанию границ (приложение 11.1) и карте-схеме (приложение 11.2)» заменить словами «согласно текстовому описанию границ (приложение 11.1) и графическому описанию границ (приложение 11.2)»;

б) в абзаце третьем слова «согласно описанию границ (приложение 11.3) и карте-схеме (приложение 11.4)» заменить словами «согласно текстовому описанию границ (приложение 11.3) и графическому описанию границ (приложение 11.4)»;

2) приложение 11.1 изложить в следующей редакции:

*«Приложение 11.1
к Закону Воронежской области
«Об установлении границ, наделении
соответствующим статусом, определении
административных центров отдельных*

ТЕКСТОВОЕ ОПИСАНИЕ ГРАНИЦ РЕПЬЕВСКОГО МУНИЦИПАЛЬНОГО РАЙОНА ВОРОНЕЖСКОЙ ОБЛАСТИ

I. Линия прохождения границы Репьевского муниципального района по смежеству с Хохольским муниципальным районом

От точки стыка 39000 границ Репьевского, Нижнедевицкого и Хохольского муниципальных районов линия границы идет в юго-западном направлении по балке до точки 38071.

От точки 38071 линия границы идет в юго-восточном направлении по сельскохозяйственным угодьям вдоль южной стороны балки, пересекает земли лесного фонда (урочище Товарное), затем по сельскохозяйственным угодьям, пересекает земли лесного фонда (урочище Харламово), далее по сельскохозяйственным угодьям, пересекает балку, по сельскохозяйственным угодьям, пересекает балку, по сельскохозяйственным угодьям вдоль южной стороны балки, снова пересекает балку, пересекает автомобильную дорогу «Курск – Борисоглебск – Хохольский – Репьевка», по левой дороге вдоль восточной стороны лесной полосы, затем по полевой дороге вдоль западной стороны лесной полосы до точки стыка 38054 границ Истобинского, Новосолдатского сельских поселений Репьевского муниципального района и Хохольского муниципального района.

От точки стыка 38054 линия границы идет в северо-восточном направлении по сельскохозяйственным угодьям, по южной стороне лесной полосы до точки 38048.

От точки 38048 линия границы идет в юго-восточном направлении по сельскохозяйственным угодьям до точки 38047.

От точки 38047 линия границы идет в северо-восточном направлении по сельскохозяйственным угодьям, затем по урочищу до точки 38046.

От точки 38046 линия границы идет в юго-восточном направлении по реке Девица, затем по урочищу до точки 38045070.

От точки 38045070 линия границы идет в северо-восточном направлении по урочищу, затем пересекает реку Девица до точки 38045067.

От точки 38045067 линия границы идет в юго-восточном направлении по реке Девица, по сельскохозяйственным угодьям, снова по реке Девица до точки 38045016.

От точки 38045016 линия границы идет в северо-восточном направлении по древесно-кустарниковой растительности вдоль реки Девица до точки 38045004.

От точки 38045004 линия границы идет в юго-восточном направлении по сельскохозяйственным угодьям, затем по северной стороне земель лесного фонда (урочище Большая Оляха) до точки стыка 31009832 границ

Репьевского муниципального района и Семидесятского, Кочетовского сельских поселений Хохольского муниципального района.

От точки стыка 31009832 линия границы идет в юго-восточном направлении по северной стороне земель лесного фонда (урочище Большая Оляха) до точки стыка 38042 границ Новосолдатского, Россошкинского сельских поселений Репьевского муниципального района и Хохольского муниципального района.

От точки стыка 38042 линия границы идет в юго-восточном направлении по балке до точки 38039.

От точки 38039 линия границы идет в северо-восточном направлении по балке, затем по сельскохозяйственным угодьям до точки 38037.

От точки 38037 линия границы идет в северо-западном направлении по сельскохозяйственным угодьям до точки 38036.

От точки 38036 линия границы идет в северо-восточном направлении по сельскохозяйственным угодьям, затем по южной стороне урочища, снова по сельскохозяйственным угодьям до точки стыка 38035 границ Репьевского муниципального района и Кочетовского, Яблоченского сельских поселений Хохольского муниципального района.

От точки стыка 38035 линия границы идет в юго-восточном направлении по лесной полосе, затем по сельскохозяйственным угодьям, пересекает урочище, по сельскохозяйственным угодьям, пересекает урочище, далее по балке Карпов Лог до точки 38018.

От точки 38018 линия границы идет в северо-восточном направлении по сельскохозяйственным угодьям до точки 38017.

От точки 38017 линия границы идет в юго-восточном направлении по сельскохозяйственным угодьям до точки 38016.

От точки 38016 линия границы идет в северо-восточном направлении по сельскохозяйственным угодьям, затем по древесно-кустарниковой растительности до точки стыка 38015 границ Репьевского муниципального района и Яблоченского, Оськинского сельских поселений Хохольского муниципального района.

От точки стыка 38015 линия границы идет в юго-восточном направлении по древесно-кустарниковой растительности, пересекает реку Россошки, далее по сельскохозяйственным угодьям, по урочищу до точки 38014.

От точки 38014 линия границы идет в юго-западном направлении по урочищу, затем по землям лесного фонда (урочище Оляха), по сельскохозяйственным угодьям до точки 38008.

От точки 38008 линия границы идет в юго-восточном направлении по западной стороне земель лесного фонда (урочище Оляха), затем по сельскохозяйственным угодьям, пересекает реку Россошки, по сельскохозяйственным угодьям, по древесно-кустарниковой растительности, по восточной стороне приусадебных земельных участков села Россошки, пересекает автомобильную дорогу «Воронеж – Луганск – с. Оськино – гр. Репь-

евского р-на», снова по восточной стороне приусадебных земельных участков села Россошки до точки 38002.

От точки 38002 линия границы идет в юго-западном направлении по древесно-кустарниковой растительности до точки 38001.

От точки 38001 линия границы идет в южном направлении по сельскохозяйственным угодьям до точки стыка 38000 границ Репьевского, Хохольского и Острогожского муниципальных районов.

Протяженность границы Репьевского муниципального района по смежеству с Хохольским муниципальным районом составляет 31521,8 м.

II. Линия прохождения границы Репьевского муниципального района по смежеству с Острогожским муниципальным районом

От точки стыка 38000 границ Репьевского, Хохольского и Острогожского муниципальных районов линия границы идет в общем юго-западном направлении по лесному массиву, затем пересекает реку Девица, снова по лесному массиву и далее по сельскохозяйственным угодьям до точки 42323.

От точки 42323 линия границы идет в юго-восточном направлении по сельскохозяйственным угодьям до точки стыка 42318 границ Россошкинского, Платавского сельских поселений Репьевского муниципального района и Острогожского муниципального района.

От точки стыка 42318 линия границы идет в юго-восточном направлении по сельскохозяйственным угодьям до точки 42313.

От точки 42313 линия границы идет в северо-восточном направлении по древесно-кустарниковой растительности, затем по сельскохозяйственным угодьям до точки 42311.

От точки 42311 линия границы идет в юго-восточном направлении по древесно-кустарниковой растительности, затем по сельскохозяйственным угодьям до точки 42309.

От точки 42309 линия границы идет в северо-восточном направлении по западной стороне земель лесного фонда (урочище Мостовое) до точки 42305023.

От точки 42305023 линия границы идет в юго-восточном направлении по западной стороне земель лесного фонда (урочище Мостовое) до точки 42305009.

От точки 42305009 линия границы идет в юго-западном направлении по западной стороне земель лесного фонда (урочище Мостовое) до точки 42305006.

От точки 42305006 линия границы идет в юго-восточном направлении по западной и южной сторонам земель лесного фонда (урочище Мостовое), затем по западной стороне земель лесного фонда (урочище Шпиль) до точки 42302.

От точки 42302 линия границы идет в юго-западном направлении по сельскохозяйственным угодьям до точки 42301.

От точки 42301 линия границы идет в общем северо-западном направлении по северной стороне земель лесного фонда (урочище Урывский Луг) до точки 42294.

От точки 42294 линия границы идет в юго-западном направлении по северной стороне земель лесного фонда (урочище Урывский Луг) до точки 42293.

От точки 42293 линия границы идет в общем южном направлении по западной стороне земель лесного фонда (урочище Урывский Луг) до точки 42291.

От точки 42291 линия границы идет в северо-восточном направлении по западной стороне земель лесного фонда (урочище Урывский Луг) до точки 42290.

От точки 42290 линия границы в общем юго-восточном направлении огибает земли лесного фонда (урочище Урывский Луг) по западной стороне до точки стыка 42275 границ Репьевского муниципального района и Мастюгинского, Болдыревского сельских поселений Острогожского муниципального района.

От точки стыка 42275 линия границы идет в общем юго-западном направлении по границе земель лесного фонда (урочище Шпиль) до точки 42270.

От точки 42270 линия границы идет в юго-восточном направлении по границе земель лесного фонда (урочище Шпиль) до точки 42264.

От точки 42264 линия границы идет в северо-восточном направлении по границе земель лесного фонда (урочище Шпиль) до точки 42263.

От точки 42263 линия границы идет в юго-восточном направлении по границе земель лесного фонда (урочище Шпиль), затем по западной стороне земель лесного фонда (урочище Родники) до точки 42259.

От точки 42259 линия границы идет в юго-западном направлении по восточной стороне грунтовой дороги, по сельскохозяйственным угодьям, далее по восточной стороне лесной полосы, пересекает балку, по сельскохозяйственным угодьям, пересекает лесную полосу, затем по балке до точки стыка 42253 границ Репьевского муниципального района и Болдыревского, Солдатского сельских поселений Острогожского муниципального района.

От точки стыка 42253 линия границы идет в северо-западном направлении по южной стороне лесной полосы до точки 42251.

От точки 42251 линия границы идет в юго-западном направлении по сельскохозяйственным угодьям, пересекает балку, снова по сельскохозяйственным угодьям, затем по лесной полосе, пересекает балку, по сельскохозяйственным угодьям, пересекает балку, по сельскохозяйственным угодьям, далее по древесно-кустарниковой растительности до точки стыка 42245001 границ Платавского, Колбинского сельских поселений Репьевского муниципального района и Острогожского муниципального района.

От точки стыка 42245001 линия границы идет в юго-восточном направлении по древесно-кустарниковой растительности, затем по лесной

полосе, по сельскохозяйственным угодьям, пересекает балку Мамонов Лог, далее по восточной стороне лесной полосы до точки 42232.

От точки 42232 линия границы идет в юго-западном направлении по восточной стороне лесной полосы, затем по сельскохозяйственным угодьям, по лесному массиву, пересекает автомобильную дорогу «Воронеж – Луганск – Репьевка», по лесному массиву, снова по сельскохозяйственным угодьям, пересекает реку Потудань, вновь по сельскохозяйственным угодьям и далее по западной стороне канала до точки стыка 4222101 границ Репьевского муниципального района и Солдатского, Терновского сельских поселений Острогожского муниципального района.

От точки стыка 4222101 линия границы идет в юго-западном направлении по лесному массиву, затем по сельскохозяйственным угодьям до точки 42221.

От точки 42221 линия границы идет в юго-восточном направлении по сельскохозяйственным угодьям, затем по лесному массиву, пересекает грунтовую дорогу, пересекает балку, по лесной полосе, пересекает лесную полосу, по восточной стороне лесной полосы, по сельскохозяйственным угодьям, далее пересекает балку Терновая до точки 42213.

От точки 42213 линия границы идет в юго-западном направлении по балке до точки стыка 42212 границ Репьевского муниципального района и Терновского, Березовского сельских поселений Острогожского муниципального района.

От точки стыка 42212 линия границы идет в юго-западном направлении по балке до точки 42209.

От точки 42209 линия границы идет в северо-западном направлении по балке до точки 42207.

От точки 42207 линия границы идет в юго-западном направлении по древесно-кустарниковой растительности, затем пересекает реку Усть-Муравлянка, по лесной полосе, по сельскохозяйственным угодьям и далее пересекает балку до точки стыка 42000 границ Репьевского, Острогожского муниципальных районов и Белгородской области.

Протяженность границы Репьевского муниципального района по смежеству с Острогожским муниципальным районом составляет 41391,6 м.

III. Линия прохождения границы Репьевского муниципального района по смежеству с Белгородской областью

От точки стыка 42000 границ Репьевского, Острогожского муниципальных районов и Белгородской области линия границы идет в северо-западном направлении по сельскохозяйственным угодьям вдоль восточной стороны лесной полосы, пересекает балку, далее по сельскохозяйственным угодьям, затем пересекает мелиоративные каналы до точки стыка 2604858 границ Колбинского, Скорицкого сельских поселений Репьевского муниципального района и Белгородской области.

От точки стыка 2604858 линия границы идет в общем западном направлении по южной стороне фруктового сада, по сельскохозяйственным

угодьям южнее лесного массива, по древесно-кустарниковой растительности до точки 42008005.

От точки 42008005 линия границы идет в северо-западном направлении по древесно-кустарниковой растительности, затем по западной стороне лесного массива до точки 42008008.

От точки 42008008 линия границы идет в общем северо-западном направлении по древесно-кустарниковой растительности вдоль реки Потудань, далее по пойме реки Потудань до точки 42008029.

От точки 42008029 линия границы идет в северо-восточном направлении по пойме реки Потудань, далее по сельскохозяйственным угодьям, пересекает приток реки Потудань, снова по сельскохозяйственным угодьям до точки 42018.

От точки 42018 линия границы идет в юго-западном направлении по сельскохозяйственным угодьям, пересекает осушительный канал, далее по сельскохозяйственным угодьям, снова пересекает осушительный канал, по древесно-кустарниковой растительности, затем по сельскохозяйственным угодьям, по южной стороне приусадебных земельных участков хутора Заречье до точки 2604659.

От точки 2604659 линия границы идет в западном направлении по южной стороне приусадебных земельных участков хутора Заречье, затем по древесно-кустарниковой растительности до точки 42022.

От точки 42022 линия границы идет в северо-западном направлении по восточной стороне лесного массива, по сельскохозяйственным угодьям восточнее лесного массива, по западной стороне лесной полосы, далее по восточной стороне лесного массива, по западной стороне лесной полосы, затем по восточной стороне лесной полосы, пересекает автомобильную дорогу «Воронеж – Луганск – Репьевка», далее по автомобильной дороге «Воронеж – Луганск – Репьевка – с. Скорицкое», по сельскохозяйственным угодьям до точки 42030.

От точки 42030 линия границы идет в юго-западном направлении по сельскохозяйственным угодьям, пересекает автомобильную дорогу «Воронеж – Луганск – Репьевка – с. Скорицкое», далее по северной стороне лесной полосы до точки 42033.

От точки 42033 линия границы идет в северо-западном направлении по северной стороне лесной полосы до точки 42034.

От точки 42034 линия границы идет в юго-западном направлении по лесной полосе, затем по балке Козин Лог до точки стыка 42035 границ Скорицкого, Репьевского сельских поселений Репьевского муниципального района и Белгородской области.

От точки стыка 42035 линия границы идет в юго-западном направлении по балке Козин Лог, затем по сельскохозяйственным угодьям вдоль южной стороны лесной полосы, пересекает автомобильную дорогу «Воронеж – Луганск – Репьевка», далее по сельскохозяйственным угодьям, пересекает полевою дорожку, снова по сельскохозяйственным угодьям, затем по

западной стороне лесного массива, далее по лесному массиву до точки 42044.

От точки 42044 линия границы идет в юго-восточном направлении по южной стороне лесного массива до точки 42045.

От точки 42045 линия границы идет в юго-западном направлении по древесно-кустарниковой растительности вдоль реки Потудань до точки 42046001.

От точки 42046001 линия границы идет в общем северо-западном направлении по древесно-кустарниковой растительности вдоль реки Потудань, затем по сельскохозяйственным угодьям до точки 42046016.

От точки 42046016 линия границы идет в северо-восточном направлении по сельскохозяйственным угодьям до точки 42046018.

От точки 42046018 линия границы идет в северо-западном направлении по сельскохозяйственным угодьям, затем по древесно-кустарниковой растительности до точки 42046026.

От точки 42046026 линия границы идет в общем юго-западном направлении по древесно-кустарниковой растительности до точки стыка 42046037 границ Репьевского, Бутырского сельских поселений Репьевского муниципального района и Белгородской области.

От точки стыка 42046037 линия границы идет в юго-восточном направлении по древесно-кустарниковой растительности, затем пересекает реку Потудань, по древесно-кустарниковой растительности вдоль реки Потудань, далее по сельскохозяйственным угодьям до точки 42059.

От точки 42059 линия границы идет в юго-западном направлении по сельскохозяйственным угодьям, по балке до точки 42060.

От точки 42060 линия границы идет в юго-восточном направлении по сельскохозяйственным угодьям, далее по балке, пересекает лесную полосу, затем по сельскохозяйственным угодьям, по лесной полосе, по сельскохозяйственным угодьям, пересекает лесную полосу, вновь по сельскохозяйственным угодьям до точки 42065.

От точки 42065 линия границы в юго-западном направлении пересекает балку Репная, затем идет по сельскохозяйственным угодьям, по балке Долгая до точки 42071.

От точки 42071 линия границы идет в северо-западном направлении по балке Долгая до точки 42074.

От точки 42074 линия границы идет в юго-западном направлении по балке, затем по восточной стороне пруда, снова по балке до точки 42077.

От точки 42077 линия границы идет в северо-западном направлении по сельскохозяйственным угодьям, по балке, по древесно-кустарниковой растительности, пересекает реку Рудка, затем по балке до точки 42081.

От точки 42081 линия границы идет в юго-западном направлении по балке, затем по сельскохозяйственным угодьям, далее по балке, по сельскохозяйственным угодьям, пересекает лесную полосу, снова по балке до точки 42084.

От точки 42084 линия границы идет в северо-западном направлении по балке, далее пересекает полевую дорогу, по сельскохозяйственным угодьям, затем по лесной полосе, по западной стороне лесной полосы, снова по лесной полосе, по сельскохозяйственным угодьям, затем по балке, по пруду до точки 42098.

От точки 42098 линия границы идет в юго-западном направлении по пруду, затем по балке до точки 42101.

От точки 42101 линия границы идет в северо-восточном направлении по балке, по сельскохозяйственным угодьям, по лесной полосе, по сельскохозяйственным угодьям вдоль восточной стороны лесной полосы до точки 42330.

От точки 42330 линия границы идет в северо-западном направлении по южной стороне лесной полосы, по балке, по южной стороне лесной полосы до точки 42112.

От точки 42112 линия границы идет в юго-западном направлении по лесной полосе, затем по балке Меловый Яр до точки 42115.

От точки 42115 линия границы идет в северо-западном направлении по балке Меловый Яр до точки 42134.

От точки 42134 линия границы идет в западном направлении по балке Меловый Яр до точки стыка 42135 границ Бутырского, Россошанского сельских поселений Репьевского муниципального района и Белгородской области.

От точки стыка 42135 линия границы идет в юго-западном направлении по восточной стороне лесной полосы, пересекает Лог Макаров, далее по восточной стороне лесной полосы, по балке, снова по восточной стороне лесной полосы, затем по южной стороне лесной полосы до точки 42120.

От точки 42120 линия границы идет в северо-западном направлении по южной стороне лесной полосы, затем пересекает балку, снова по южной стороне лесной полосы, по сельскохозяйственным угодьям, далее по южной стороне лесной полосы, по сельскохозяйственным угодьям до точки 42126.

От точки 42126 линия границы идет в северо-восточном направлении по сельскохозяйственным угодьям, затем по восточной стороне лесной полосы, по полевой дороге, пересекает автомобильную дорогу Одинцовка – Александровка (до гр. Белгородской обл.), далее по западной стороне приусадебных земельных участков хутора Александровка 2-я, по древесно-кустарниковой растительности до точки 4213101.

От точки 4213101 линия границы идет в северо-восточном направлении по пойме реки Грязная Потудань, затем пересекает приток реки Грязная Потудань, по сельскохозяйственным угодьям до точки 42140.

От точки 42140 линия границы идет в северном направлении по сельскохозяйственным угодьям, затем по древесно-кустарниковой растительности вдоль притока реки Грязная Потудань, по сельскохозяйственным угодьям, затем пересекает реку Боровая Потудань, по урочищу Род-

никово Болото, пересекает балку, по сельскохозяйственным угодьям до точки 42148.

От точки 42148 линия границы идет в западном направлении по сельскохозяйственным угодьям, пересекает балку Богданов Лог, затем по южной стороне лесной полосы до точки 4215101.

От точки 4215101 линия границы идет в северном направлении по сельскохозяйственным угодьям, затем по восточной стороне лесной полосы, далее по сельскохозяйственным угодьям, пересекает полевую дорогу, снова по сельскохозяйственным угодьям до точки 4215105.

От точки 4215105 линия границы идет в северо-восточном направлении по сельскохозяйственным угодьям до точки 4215107.

От точки 4215107 линия границы идет в северном направлении по сельскохозяйственным угодьям, пересекает Лог Долбенек, по сельскохозяйственным угодьям, по балке Мокренький Лог, по сельскохозяйственным угодьям до точки 42158.

От точки 42158 линия границы идет в юго-восточном направлении по сельскохозяйственным угодьям, пересекает балку, затем по сельскохозяйственным угодьям до точки 42161.

От точки 42161 линия границы идет в северном направлении по сельскохозяйственным угодьям, затем по балке до точки 42163.

От точки 42163 линия границы идет в юго-восточном направлении по балке, по сельскохозяйственным угодьям, пересекает балку Долбенский Лог, затем по сельскохозяйственным угодьям, по южной стороне лесной полосы, пересекает балку, снова по южной стороне лесной полосы, по древесно-кустарниковой растительности до точки 4217602.

От точки 4217602 линия границы идет в северо-восточном направлении по пойме реки Скупая Потудань до точки 4217605.

От точки 4217605 линия границы идет в северо-западном направлении по пойме реки Скупая Потудань до точки 4217618.

От точки 4217618 линия границы идет в северо-восточном направлении по пойме реки Скупая Потудань до точки 4217641.

От точки 4217641 линия границы в юго-восточном направлении пересекает реку Скупая Потудань, далее идет по пойме реки Скупая Потудань, по балке Грачи, по южной стороне лесной полосы до точки 42183.

От точки 42183 линия границы идет в северо-западном направлении по восточной стороне лесной полосы, по балке, далее по сельскохозяйственным угодьям до точки стыка 42184 границ Россошанского, Осадчевского сельских поселений Репьевского муниципального района и Белгородской области.

От точки стыка 42184 линия границы идет в северо-западном направлении по сельскохозяйственным угодьям, пересекает балку Грачи, затем снова по сельскохозяйственным угодьям до точки 42187.

От точки 42187 линия границы идет в северо-восточном направлении по сельскохозяйственным угодьям, по северной стороне балки Попов Лог, затем по лесной полосе до точки 42193.

От точки 42193 линия границы идет в северо-западном направлении по лесной полосе до точки стыка 42194 границ Осадчевского, Истобинского сельских поселений Репьевского муниципального района и Белгородской области.

От точки стыка 42194 линия границы идет в северо-западном направлении по сельскохозяйственным угодьям вдоль балки Прудки, по балке Прудки, затем по сельскохозяйственным угодьям до точки стыка 40000 границ Репьевского, Нижнедевицкого муниципальных районов и Белгородской области.

Протяженность границы Репьевского муниципального района по смежеству с Белгородской областью составляет 93088,7 м.

IV. Линия прохождения границы Репьевского муниципального района по смежеству с Нижнедевицким муниципальным районом

От точки стыка 40000 границ Репьевского, Нижнедевицкого муниципальных районов и Белгородской области линия границы идет в восточном направлении по лесной полосе до точки 39050.

От точки 39050 линия границы идет в юго-восточном направлении по балке Объездная до точки 39048061.

От точки 39048061 линия границы идет в северном направлении по балке Объездная, затем по пруду, снова по балке Объездная до точки 39048020.

От точки 39048020 линия границы идет в северо-восточном направлении по балке Объездная, затем по восточной стороне лесной полосы до точки 39045.

От точки 39045 линия границы идет в северо-восточном направлении по сельскохозяйственным угодьям, затем по балке до точки 39040.

От точки 39040 линия границы идет в северо-западном направлении по балке до точки 39038.

От точки 39038 линия границы идет в северо-восточном направлении по балке до точки 39036.

От точки 39036 линия границы в северо-западном направлении пересекает балку Березняговская, затем идет по сельскохозяйственным угодьям, пересекает лесную полосу, далее по сельскохозяйственным угодьям, затем по лесному массиву, по сельскохозяйственным угодьям, далее пересекает балку Сусликова, по сельскохозяйственным угодьям, затем пересекает балку, снова по сельскохозяйственным угодьям, по лесной полосе, по сельскохозяйственным угодьям до точки 39022.

От точки 39022 линия границы идет в северо-восточном направлении по сельскохозяйственным угодьям, затем по лесному массиву до точки 39019.

От точки 39019 линия границы идет в юго-восточном направлении по балке до точки 39018.

От точки 39018 линия границы идет в северо-восточном направлении по балке до точки 39017.

От точки 39017 линия границы идет в северо-западном направлении по балке до точки 39016.

От точки 39016 линия границы идет в северо-восточном направлении по западной стороне лесного массива до точки 39010.

От точки 39010 линия границы идет в северо-западном направлении по сельскохозяйственным угодьям до точки стыка 39009 границ Репьевского муниципального района и Скупопотуданского, Синелипяговского сельских поселений Нижнедевицкого муниципального района.

От точки стыка 39009 линия границы идет северо-восточном направлении по сельскохозяйственным угодьям, пересекает лесную полосу, вновь по сельскохозяйственным угодьям, пересекает лесную полосу, далее по сельскохозяйственным угодьям, пересекает балку Сусликова, по сельскохозяйственным угодьям до точки 39005.

От точки 39005 линия границы идет в юго-восточном направлении по лесной полосе, по балке, затем по северной стороне земель лесного фонда (урочище Шапорово) до точки стыка 39000 границ Репьевского, Нижнедевицкого и Хохольского муниципальных районов.

Протяженность границы Репьевского муниципального района по смежеству с Нижнедевицким муниципальным районом составляет 23798,3 м.

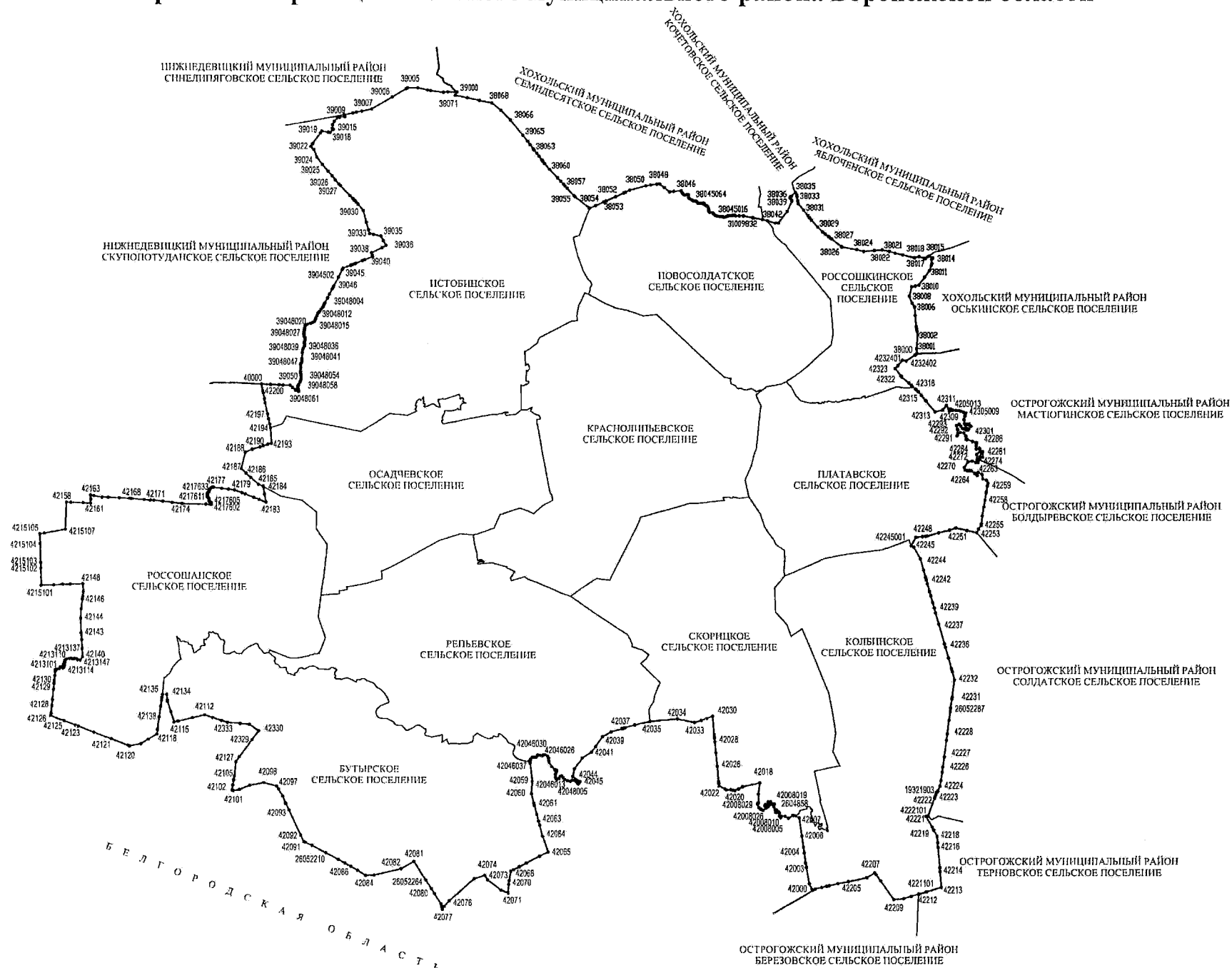
Общая протяженность границ Репьевского муниципального района составляет 189800,4 м.»;

3) приложение 11.2 изложить в следующей редакции:

*«Приложение 11.2
к Закону Воронежской области
«Об установлении границ, наделении
соответствующим статусом, определении
административных центров отдельных
муниципальных образований Воронежской
области»
от 15.10.2004 № 63-ОЗ*

**ГРАФИЧЕСКОЕ ОПИСАНИЕ ГРАНИЦ
РЕПЬЕВСКОГО МУНИЦИПАЛЬНОГО РАЙОНА
ВОРОНЕЖСКОЙ ОБЛАСТИ**

Карта-схема границ Ревьевского муниципального района Воронежской области



**Перечень координат характерных точек границ
Репьевского муниципального района Воронежской области**

№ п/п	Номер характерной точки границ	Координаты	
		X	Y
1	39000	475902.71	1261159.74
2	38071	475744.54	1261074.09
3	38070	475639.15	1261603.28
4	38069	475521.63	1262136.50
5	38068	475413.17	1262662.70
6	38067	475079.52	1263067.52
7	38066	474657.83	1263483.14
8	38065	473966.42	1264032.11
9	3806401	473695.68	1264236.81
10	38064	473544.71	1264350.96
11	3806301	473353.75	1264495.50
12	38063	473345.60	1264501.66
13	3806202	473285.03	1264547.51
14	3806201	473140.51	1264656.89
15	38062	473004.34	1264759.94
16	3806106	472852.61	1264873.98
17	3806105	472822.76	1264896.40
18	3806104	472819.66	1264898.73
19	3806103	472811.32	1264905.01
20	3806102	472803.10	1264911.18
21	3806101	472794.48	1264917.66
22	38061	472688.96	1264996.97
23	38060	472428.79	1265217.90
24	38059	472053.38	1265571.92
25	38058	471899.14	1265717.36
26	38057	471758.18	1265842.04
27	3805601	471685.11	1265906.66
28	38056	471576.51	1266002.84
29	3805501	471236.81	1266304.35
30	38055	471176.77	1266357.64
31	3805401	470696.35	1266977.55
32	38054	470668.64	1267013.30
33	3805301	470786.98	1267274.36
34	38053	470953.28	1267641.21
35	3805201	470997.92	1267739.46
36	38052	471190.10	1268162.45
37	3805102	471362.94	1268521.82
38	3805101	471402.17	1268603.40

39	38051	471490.77	1268787.62
40	38050	471690.16	1269489.04
41	38049	471738.17	1269708.81
42	3804801	471772.63	1269981.48
43	38048	471787.70	1270100.71
44	3804702	471773.18	1270117.85
45	3804701	471609.47	1270311.02
46	38047	471417.68	1270537.34
47	3804601	471437.61	1270729.11
48	38046	471470.72	1271047.61
49	38045075	471447.68	1271059.83
50	38045074	471409.90	1271082.56
51	38045073	471361.33	1271112.15
52	38045072	471315.00	1271149.16
53	38045071	471279.16	1271185.83
54	38045070	471266.59	1271230.26
55	38045069	471284.48	1271273.21
56	38045068	471299.73	1271311.74
57	38045067	471304.26	1271343.62
58	38045066	471284.74	1271374.25
59	38045065	471256.59	1271385.68
60	38045064	471215.87	1271379.48
61	38045063	471174.30	1271377.82
62	38045062	471135.75	1271392.58
63	38045061	471101.19	1271437.71
64	38045060	471061.68	1271500.01
65	38045059	471025.54	1271558.21
66	38045058	471003.86	1271599.43
67	38045057	471004.37	1271630.93
68	38045056	471007.99	1271665.34
69	38045055	471000.49	1271696.60
70	38045054	470983.60	1271731.16
71	38045053	470956.06	1271761.56
72	38045052	470929.14	1271779.94
73	38045051	470911.75	1271801.76
74	38045050	470902.85	1271825.49
75	38045049	470896.57	1271854.16
76	38045048	470894.06	1271893.25
77	38045047	470894.44	1271928.24
78	38045046	470888.01	1271971.77
79	38045045	470902.90	1272005.55
80	38045044	470905.79	1272041.00
81	38045043	470892.90	1272065.33

82	38045042	470868.32	1272062.45
83	38045041	470845.44	1272067.52
84	38045040	470836.03	1272090.77
85	38045039	470821.68	1272116.64
86	38045038	470802.01	1272149.66
87	38045037	470783.68	1272176.63
88	38045036	470747.60	1272213.54
89	38045035	470711.30	1272241.47
90	38045034	470668.37	1272264.56
91	38045033	470632.42	1272266.97
92	38045032	470584.94	1272268.67
93	38045031	470548.97	1272270.08
94	38045030	470523.67	1272278.22
95	38045029	470502.70	1272299.76
96	38045028	470490.41	1272328.08
97	38045027	470467.20	1272438.70
98	38045026	470448.21	1272459.18
99	38045025	470410.55	1272492.29
100	38045024	470365.74	1272540.29
101	38045023	470344.78	1272581.84
102	38045022	470328.40	1272646.28
103	38045021	470318.40	1272705.54
104	38045020	470315.11	1272753.65
105	38045019	470313.26	1272799.20
106	38045018	470307.00	1272848.39
107	38045017	470289.26	1272898.79
108	38045016	470272.20	1272935.78
109	38045015	470273.02	1272968.27
110	38045014	470273.13	1272968.70
111	38045013	470282.43	1273004.24
112	38045012	470294.87	1273041.24
113	38045011	470317.75	1273075.68
114	38045010	470340.33	1273098.61
115	38045009	470350.02	1273145.39
116	38045008	470352.98	1273203.33
117	38045007	470351.87	1273238.37
118	38045006	470356.62	1273287.77
119	38045005	470365.39	1273338.06
120	38045004	470365.52	1273382.57
121	38045003	470357.99	1273421.27
122	38045002	470341.50	1273441.69
123	38045001	470337.21	1273607.73
124	38045	470332.76	1273780.28

125	38044	470250.99	1274200.40
126	38043	470180.81	1274614.71
127	31009832	470175.68	1274632.66
128	38042	470121.55	1274821.91
129	38040	470019.85	1275175.46
130	38039	470019.57	1275312.38
131	38038	470539.02	1275684.74
132	38037	470999.51	1275893.18
133	3803601	471037.06	1275870.36
134	38036	471157.70	1275797.06
135	3803501	471209.16	1275850.17
136	38035	471389.62	1276036.41
137	38034	471290.63	1276083.33
138	3803302	471273.99	1276086.66
139	3803301	471218.47	1276097.79
140	38033	471192.61	1276102.98
141	3803201	471011.63	1276134.13
142	38032	470892.14	1276154.70
143	38031	470596.62	1276387.36
144	3803003	470344.83	1276581.82
145	3803002	470268.56	1276640.72
146	3803001	470255.47	1276650.83
147	38030	470145.54	1276735.72
148	38029	469838.75	1277006.34
149	38028	469609.98	1277220.03
150	3802704	469521.25	1277333.95
151	3802703	469421.77	1277461.67
152	3802702	469393.15	1277498.42
153	3802701	469332.39	1277576.43
154	38027	469304.18	1277612.64
155	3802601	468962.59	1278021.69
156	38026	468928.18	1278062.90
157	3802501	468927.21	1278068.45
158	38025	468813.06	1278722.45
159	38024	468729.94	1279020.11
160	38023	468781.41	1279496.06
161	38022	468809.35	1279828.46
162	38021	468737.14	1280149.28
163	38020	468659.37	1280401.74
164	38019	468581.60	1280739.03
165	38018	468455.96	1281257.60
166	38017	468509.24	1281458.59
167	3801601	468426.12	1281702.66

168	38016	468414.06	1281738.09
169	3801501	468495.96	1281850.68
170	38015	468531.69	1281899.81
171	38014	468439.95	1282068.36
172	38013	468378.80	1282013.13
173	38012	468191.41	1282025.94
174	3801101	468125.96	1282003.57
175	38011	467870.68	1281916.30
176	3801001	467587.35	1281707.84
177	38010	467232.65	1281446.90
178	3800901	467193.25	1281298.46
179	38009	467151.63	1281141.65
180	38008	466734.10	1281024.63
181	38007	466416.08	1281152.18
182	38006	466244.11	1281267.20
183	38005	465884.53	1281289.79
184	3800401	465394.66	1281333.21
185	38004	465289.66	1281342.51
186	3800301	465253.80	1281351.09
187	38003	465149.66	1281375.98
188	38002	465008.01	1281409.77
189	38001	464383.96	1281351.82
190	38000	464170.84	1281376.40
191	2601147	464105.21	1281280.79
192	4232402	463842.80	1280898.50
193	4232401	463870.20	1280735.80
194	42324	463636.91	1280538.14
195	42323	463503.27	1280425.29
196	42322	463175.90	1280664.95
197	42321	463121.10	1280707.17
198	42320	462849.70	1281018.44
199	42319	462744.37	1281128.18
200	42318	462691.66	1281172.22
201	42317	462578.21	1281305.90
202	19321513	462557.69	1281328.40
203	42316	462461.27	1281434.10
204	42315	462293.59	1281566.90
205	4231401	462074.05	1281741.92
206	42314	462020.23	1281784.82
207	42313	461550.86	1282169.72
208	42312	461632.51	1282519.61
209	42311	461838.93	1282670.21
210	42310	461684.80	1282779.95

211	42309	461579.35	1282805.04
212	42308	461663.90	1282843.11
213	42305023	461674.80	1282871.30
214	42305022	461659.40	1282888.20
215	42305021	461650.10	1282896.60
216	42305020	461639.30	1282901.30
217	42305019	461630.00	1282906.50
218	42305018	461628.60	1282912.70
219	42305017	461627.70	1282925.20
220	42305016	461629.40	1282940.60
221	42305015	461630.50	1282941.50
222	42305014	461619.50	1283091.50
223	42305013	461611.30	1283217.90
224	42305012	461575.30	1283298.60
225	42305011	461561.90	1283330.00
226	42305010	461536.10	1283410.90
227	42305009	461497.60	1283530.70
228	42305008	461428.50	1283509.30
229	42305007	461358.40	1283489.40
230	42305006	461210.50	1283446.00
231	42305005	461023.60	1283470.40
232	42305004	460961.40	1283504.40
233	42305003	460972.40	1283536.60
234	4230500202	460973.30	1283539.40
235	4230500201	460989.40	1283588.00
236	42305002	460985.40	1283639.00
237	42305001	460992.60	1283669.30
238	42303	460925.00	1283718.30
239	4230201	460916.00	1283725.90
240	42302	460886.95	1283756.01
241	4230101	460764.56	1283659.62
242	42301	460712.62	1283618.72
243	42300	460712.75	1283564.45
244	4229901	460764.56	1283578.98
245	42299	460796.27	1283587.88
246	42298	460819.74	1283529.30
247	42297	460770.03	1283471.58
248	42296	460798.20	1283377.86
249	42295	460889.37	1283312.63
250	42294	460981.85	1283227.97
251	42293	460923.67	1283113.16
252	4229201	460764.56	1283160.91
253	42292	460726.18	1283172.44

254	42291	460467.95	1283154.23
255	42290	460597.74	1283292.95
256	42289	460580.87	1283441.36
257	42288	460444.61	1283536.46
258	42287	460315.17	1283541.95
259	4228603	460298.27	1283591.19
260	4228602	460215.90	1283831.27
261	4228601	460159.93	1283994.39
262	42286	460154.11	1284011.36
263	42285	460048.18	1283994.68
264	42284	459923.95	1283993.84
265	42283	459938.46	1284134.67
266	42282	459795.72	1284283.49
267	42281	459556.37	1284285.65
268	42280	459560.32	1284154.08
269	42279	459758.07	1284238.22
270	42278	459827.89	1284171.84
271	42277	459671.76	1284017.33
272	42276	459448.88	1284047.54
273	42275	459441.95	1284151.01
274	42274	459320.25	1284088.59
275	42273	459322.38	1283981.33
276	42272	459385.52	1283824.13
277	42271	459361.53	1283634.57
278	42270	459091.25	1283483.02
279	42269	458980.43	1283519.09
280	42268	458960.22	1283598.17
281	42267	458962.00	1283709.96
282	42266	458942.72	1283784.45
283	42265	458832.21	1283937.27
284	42264	458737.01	1284049.71
285	42263	458874.19	1284091.62
286	42262	458775.99	1284256.46
287	42261	458577.15	1284291.65
288	4226001	458516.49	1284450.55
289	42260	458513.69	1284457.89
290	42259	458382.71	1284523.46
291	1900812	458258.06	1284503.01
292	4225803	458004.28	1284461.41
293	4225802	457990.05	1284459.07
294	4225801	457942.22	1284451.23
295	42258	457596.02	1284394.48
296	42257	457292.91	1284347.14

297	42256	456905.25	1284281.46
298	4225501	456548.88	1284239.88
299	42255	456478.56	1284231.68
300	42254	456301.06	1284117.74
301	42253	456136.85	1284035.79
302	42252	456237.88	1283609.41
303	42251	456355.77	1283121.33
304	42250	456252.38	1282843.28
305	42249	456131.57	1282360.07
306	42248	455987.68	1281862.34
307	19321822	455977.67	1281779.57
308	42247	455962.76	1281656.27
309	42246	455926.98	1281361.92
310	42245001	455548.80	1281155.72
311	42245	455474.03	1281264.43
312	42244	454933.10	1281562.24
313	42243	454435.07	1281702.74
314	4224202	454114.63	1281791.07
315	4224201	454062.77	1281805.36
316	42242	454002.81	1281822.17
317	4224101	453821.63	1281872.95
318	42241	453469.92	1281971.53
319	26052288	453290.49	1282021.55
320	42240	452987.84	1282105.92
321	42239	452742.31	1282173.64
322	42238	452520.73	1282235.20
323	42237	452025.72	1282378.68
324	42236	451132.46	1282630.96
325	42235	450964.79	1282678.14
326	42234	450483.70	1282811.52
327	42233	450000.64	1282946.92
328	1901597	449888.53	1282978.63
329	42232	449518.57	1283083.30
330	42231	448738.86	1282985.77
331	26052287	448661.11	1282975.80
332	42230	448243.40	1282922.24
333	4222803	448089.12	1282903.38
334	4222802	448085.15	1282902.89
335	4222801	447686.66	1282853.22
336	42228	447091.34	1282778.33
337	4222701	446803.55	1282742.24
338	42227	446041.38	1282646.67
339	42226	445586.97	1282590.86

340	2604550	445373.30	1282563.18
341	4222502	445350.68	1282560.25
342	4222501	444992.68	1282511.49
343	42225	444985.49	1282510.11
344	42224	444730.03	1282460.87
345	1901934	444529.87	1282370.22
346	2604661	444487.05	1282353.11
347	19321903	444471.47	1282312.55
348	42223	444348.43	1282290.48
349	19322201	444261.85	1282251.58
350	42222	444192.84	1282223.98
351	4222101	443394.83	1281945.74
352	42221	443378.68	1281847.32
353	4222001	443360.47	1281857.39
354	42220	442880.59	1282122.83
355	42219	442753.07	1282192.72
356	42218	442488.06	1282334.58
357	42217	442182.24	1282361.73
358	42216	441957.36	1282380.31
359	42215	441057.88	1282459.62
360	42214	440883.95	1282470.83
361	42213	440175.35	1282530.80
362	19322439	439978.83	1281878.23
363	42212	439878.43	1281544.85
364	4221101	439875.64	1281535.70
365	42211	439776.07	1281208.55
366	42210	439677.90	1280900.23
367	42209	439633.67	1280439.52
368	4220702	440459.54	1279862.55
369	4220701	440750.97	1279656.92
370	42207	440829.84	1279601.11
371	42206	440613.22	1279258.66
372	42205	440433.88	1278449.52
373	42204	440338.53	1277978.98
374	42203	440248.31	1277608.63
375	19322846	440219.27	1277489.93
376	42402	440168.04	1277280.54
377	42201	440104.23	1277007.77
378	42000	440049.57	1276897.52
379	42001	440078.52	1276862.03
380	42002	440339.84	1276739.45
381	42003	441071.50	1276608.53
382	4200301	441261.82	1276577.81

383	42004	441708.76	1276519.41
384	42005	441977.54	1276482.59
385	42006	442491.73	1276412.12
386	42007	443304.21	1276299.77
387	42008	443405.61	1276050.00
388	2604858	443412.43	1276027.04
389	42008002	443285.40	1275840.72
390	42008003	443370.28	1275691.44
391	42008004	443369.65	1275543.93
392	42008005	443308.28	1275494.28
393	42008006	443382.40	1275446.97
394	42008007	443513.42	1275440.30
395	42008008	443575.52	1275398.96
396	42008009	443560.67	1275340.43
397	42008010	443542.31	1275284.87
398	42008011	443650.22	1275318.65
399	42008012	443669.89	1275253.19
400	42008013	443788.02	1275201.50
401	42008014	443840.56	1275188.12
402	42008015	443924.48	1275218.84
403	42008016	443938.57	1275183.87
404	42006017	443892.65	1275149.75
405	42004018	443911.79	1275094.80
406	4200401801	443981.20	1275073.76
407	42008019	444021.38	1275061.58
408	42008020	444011.14	1274956.55
409	4200802001	443980.65	1274962.68
410	42008021	443849.06	1274989.14
411	42008022	443797.64	1274955.51
412	42008023	443896.95	1274835.77
413	42008024	443830.98	1274822.60
414	42008025	443730.39	1274858.34
415	42008026	443639.67	1274746.61
416	42008027	443688.93	1274643.24
417	42008028	443772.17	1274549.45
418	42008029	443923.81	1274492.33
419	42008030	443974.76	1274512.46
420	4200803001	443978.52	1274526.72
421	42016	443981.07	1274536.40
422	42017	444373.08	1274535.99
423	42018	444866.54	1274595.75
424	42019	444699.30	1273847.03
425	26052218	444610.23	1273671.86

426	2604659	444531.81	1273517.63
427	260465901	444559.43	1273405.76
428	42021	444576.85	1273335.21
429	42022	444570.98	1273130.63
430	4202201	444596.33	1273083.60
431	42023	444734.29	1272827.66
432	42024	444851.43	1272814.59
433	42025	444924.49	1272800.36
434	42026	445606.45	1272735.86
435	42027	446214.40	1272677.13
436	42028	446724.85	1272627.81
437	4202801	446882.27	1272612.78
438	4202802	446894.77	1272611.59
439	4202803	446920.15	1272609.17
440	42029	447054.00	1272596.39
441	42030	447876.34	1272524.57
442	42031	447774.22	1272262.82
443	42032	447681.69	1272020.76
444	42033	447596.35	1271741.21
445	42034	447751.29	1270978.70
446	42035	447641.61	1269769.92
447	42036	447479.13	1269111.89
448	4203601	447358.17	1268690.60
449	42037	447336.17	1268613.98
450	4203701	447320.87	1268561.18
451	4203702	447312.53	1268532.38
452	42038	447175.99	1268061.12
453	42039	446949.12	1267685.27
454	42040	446504.03	1267378.16
455	42041	446245.25	1267195.20
456	42042	445982.00	1266785.94
457	42043	445485.29	1266439.71
458	42044	445146.26	1266364.92
459	42045	444914.14	1266696.32
460	42046	444832.01	1266631.89
461	42046001	444813.20	1266615.42
462	42046002	444850.31	1266576.54
463	42046003	444917.28	1266523.86
464	42046004	444979.38	1266434.73
465	42046005	444984.47	1266343.67
466	42046006	444932.10	1266258.20
467	42046007	444961.26	1266125.40
468	42046008	445013.13	1266012.87

469	42046009	445090.83	1265933.58
470	42046010	445172.63	1265863.25
471	42046011	445149.15	1265815.49
472	42046012	445058.95	1265747.39
473	42046013	445016.17	1265669.82
474	42046014	445077.60	1265612.70
475	42046015	445123.94	1265596.73
476	42046016	445228.90	1265592.17
477	42046017	445309.70	1265621.36
478	42046018	445401.05	1265656.44
479	42046019	445443.18	1265619.02
480	42046020	445451.01	1265552.93
481	42046021	445592.76	1265427.50
482	42046022	445797.61	1265313.42
483	42046023	445875.81	1265287.88
484	42046024	445975.29	1265282.57
485	42046025	446069.14	1265234.28
486	42046026	446121.81	1265125.62
487	42046027	446121.11	1265062.13
488	42046028	446088.43	1265001.72
489	4204602801	446103.11	1264905.86
490	42046029	446107.05	1264880.18
491	42046030	446110.84	1264809.15
492	42046031	446069.27	1264787.28
493	42046032	446018.12	1264738.44
494	42046033	446013.88	1264660.46
495	42046034	446015.14	1264581.95
496	42046035	445938.38	1264498.19
497	42046036	445858.82	1264479.44
498	42046037	445835.14	1264422.50
499	42046038	445795.29	1264468.62
500	42046039	445793.63	1264469.43
501	42046040	445774.15	1264472.13
502	42046041	445744.20	1264476.93
503	42058	445749.19	1264479.93
504	42059	444930.24	1264580.27
505	42060	444377.43	1264533.56
506	4206001	443940.79	1264646.18
507	42061	443842.53	1264671.51
508	42062	443440.11	1264776.62
509	42063	443145.71	1264855.74
510	26052257	442960.10	1264905.86
511	42064	442464.84	1265039.60

512	42065	441743.16	1265289.68
513	26052260	441546.11	1264905.86
514	26052261	441248.86	1264326.87
515	42066	441091.26	1264019.88
516	42067	440953.46	1263764.76
517	42068	440884.63	1263646.79
518	42069	440480.01	1263582.71
519	42070	440302.07	1263556.34
520	42071	439925.19	1263526.13
521	42072	440035.51	1263220.07
522	42073	440494.36	1262637.89
523	42074	440703.22	1262502.47
524	42075	440555.68	1262059.86
525	42076	439548.79	1260971.31
526	4207601	439295.93	1260758.73
527	42077	439187.57	1260667.64
528	4207701	439295.65	1260638.07
529	42078	439414.86	1260605.48
530	42079	439878.01	1260315.92
531	42080	440090.51	1260186.93
532	26052264	440478.20	1259942.57
533	42081	441301.70	1259423.48
534	42082	440989.45	1258863.06
535	42083	440697.56	1257678.18
536	42084	440694.60	1257306.33
537	42085	440918.79	1256946.96
538	42086	441084.45	1256657.42
539	42087	441222.79	1256398.52
540	42088	441380.17	1256102.78
541	26052210	441679.12	1255554.84
542	42089	442015.11	1254939.03
543	42090	442148.05	1254653.54
544	42091	442182.75	1254583.45
545	42092	442488.45	1254439.94
546	42093	443604.13	1253915.40
547	26052177	443912.78	1253770.22
548	42094	443921.73	1253766.42
549	42095	444244.11	1253629.94
550	42096	444547.26	1253460.87
551	42097	444678.33	1253368.59
552	42098	444834.23	1252802.31
553	42099	444708.24	1252176.99
554	42100	444530.65	1251717.45

555	42101	444478.81	1251445.46
556	42102	444513.04	1251385.31
557	420103	444714.42	1251419.96
558	26052176	444939.21	1251461.94
559	42104	444960.32	1251465.81
560	42105	445141.55	1251498.99
561	42327	445779.50	1251554.36
562	42328	446004.14	1251708.17
563	42329	446777.98	1252265.12
564	42330	447183.79	1252557.26
565	42331	447466.19	1252139.63
566	42332	447504.27	1251728.46
567	42333	447551.31	1251188.00
568	4233301	447557.64	1251168.11
569	42110	447639.49	1250913.05
570	42111	447772.57	1250507.18
571	42112	447887.46	1250150.61
572	42113	447762.90	1249626.90
573	42114	447609.48	1248984.35
574	42115	447563.03	1248811.20
575	42132	448012.92	1248665.57
576	4213201	448486.64	1248512.21
577	42133	448556.04	1248505.35
578	42134	448805.22	1248480.69
579	42135	448798.53	1248295.68
580	42136	448679.83	1248278.99
581	26052057	448556.09	1248262.59
582	42137	448252.29	1248222.35
583	42138	447791.92	1248159.99
584	42139	447233.96	1248087.29
585	42118	447013.78	1248056.81
586	26052058	446779.62	1247678.81
587	42119	446580.46	1247357.30
588	42120	446487.21	1246856.11
589	4212001	446513.91	1246787.06
590	42121	446793.79	1246063.22
591	42122	447094.06	1245295.97
592	42123	447361.58	1244611.23
593	42124	447410.72	1244486.19
594	42125	447609.41	1243977.62
595	42126	447833.25	1243399.25
596	42127	447934.11	1243410.50
597	42128	448281.90	1243442.03

598	26052060	448559.87	1243467.82
599	42129	449018.16	1243510.33
600	42130	449287.57	1243534.52
601	2603819	449413.59	1243546.65
602	2603729	449636.94	1243568.16
603	42131	449836.59	1243587.39
604	4213101	449897.67	1243598.15
605	4213102	449903.70	1243636.22
606	4213103	449909.93	1243658.30
607	4213104	449921.50	1243693.46
608	4213105	449931.11	1243725.08
609	4213106	449944.75	1243754.24
610	4213107	449965.45	1243778.51
611	4213108	449987.27	1243793.27
612	4213109	450014.68	1243800.11
613	4213110	450020.05	1243811.18
614	4213111	450007.11	1243846.52
615	4213112	449992.82	1243869.84
616	4213113	449975.96	1243898.64
617	4213114	449966.24	1243916.52
618	4213115	449971.02	1243934.58
619	4213116	449989.27	1243954.80
620	4213117	450015.10	1243968.63
621	4213118	450036.10	1243968.89
622	4213119	450058.04	1243974.17
623	4213120	450079.00	1243976.93
624	4213121	450091.34	1243950.08
625	4213122	450119.97	1243939.43
626	4213123	450139.39	1243945.67
627	4213124	450153.99	1243978.85
628	4213125	450171.18	1244003.57
629	4213126	450197.59	1244010.89
630	4213127	450219.23	1243999.65
631	4213128	450240.26	1243997.91
632	4213129	450258.20	1244002.64
633	4213130	450286.91	1244026.49
634	4213131	450317.85	1244031.38
635	4213132	450348.50	1244059.76
636	4213133	450362.68	1244085.93
637	4213134	450366.56	1244125.49
638	4213135	450378.66	1244168.64
639	4213136	450392.62	1244212.31
640	4213137	450402.15	1244249.93

641	4213138	450393.10	1244294.33
642	4213139	450378.15	1244330.64
643	4213140	450392.61	1244374.82
644	4213141	450400.38	1244433.92
645	4213142	450385.07	1244499.24
646	4213143	450357.61	1244536.40
647	4213144	450336.29	1244562.14
648	4213145	450330.32	1244599.58
649	4213146	450328.43	1244631.56
650	4213147	450316.51	1244664.92
651	42140	450468.05	1244778.56
652	42141	450854.08	1244757.19
653	42142	451248.60	1244733.63
654	42143	451544.88	1244708.69
655	42144	452210.78	1244688.32
656	42145	452635.80	1244706.60
657	42146	453080.32	1244763.15
658	26052049	453194.00	1244778.86
659	42147	453394.87	1244806.61
660	42148	453748.01	1244772.11
661	42149	453731.40	1244207.78
662	42150	453721.55	1243873.26
663	42151	453703.66	1243491.84
664	4215101	453689.64	1242947.13
665	4215102	454453.92	1242924.41
666	4215103	454709.16	1242916.04
667	4215104	455558.63	1242889.37
668	4215105	456002.99	1242873.53
669	4215106	456037.07	1243070.67
670	4215107	456208.73	1243997.57
671	42158	457435.28	1244042.06
672	42159	457426.67	1244237.42
673	42160	457402.56	1244770.41
674	42161	457392.10	1245101.63
675	42162	457580.08	1245114.98
676	42163	457762.43	1245103.34
677	42164	457727.18	1245246.59
678	42165	457668.31	1245605.90
679	42166	457662.35	1245876.62
680	42167	457640.82	1246369.83
681	4216701	457616.30	1246793.96
682	42168	457610.44	1246895.24
683	42169	457561.59	1247447.48

684	42170	457538.32	1247729.00
685	42171	457530.60	1247873.45
686	42172	457490.74	1248270.53
687	42173	457439.22	1248669.47
688	42174	457385.88	1249119.26
689	42175	457359.50	1250166.59
690	42176	457348.17	1250378.37
691	4217601	457346.98	1250394.89
692	4217602	457347.07	1250406.39
693	4217603	457366.07	1250406.24
694	4217604	457393.14	1250415.54
695	4217605	457404.16	1250417.96
696	4217606	457424.09	1250409.32
697	4217607	457443.92	1250385.66
698	4217608	457460.72	1250359.04
699	4217609	457475.55	1250336.42
700	4217610	457490.85	1250309.31
701	4217611	457510.29	1250302.16
702	4217612	457544.79	1250302.40
703	4217613	457573.80	1250302.70
704	4217614	457606.24	1250294.45
705	4217615	457641.65	1250282.69
706	4217616	457669.51	1250263.47
707	4217617	457695.35	1250241.78
708	4217618	457723.67	1250217.56
709	4217619	457753.16	1250217.35
710	4217620	457770.19	1250220.71
711	4217621	457793.69	1250220.54
712	4217622	457808.26	1250229.44
713	421762201	457826.75	1250219.45
714	4217623	457832.66	1250216.25
715	4217624	457843.27	1250231.67
716	4217625	457859.28	1250232.56
717	4217626	457865.39	1250247.00
718	4217627	457882.39	1250246.88
719	4217628	457891.53	1250266.31
720	4217629	457915.64	1250280.14
721	4217630	457925.73	1250292.05
722	4217631	457938.86	1250309.45
723	4217632	457962.83	1250305.79
724	4217633	457991.83	1250305.07
725	4217634	458014.45	1250320.89
726	4217635	458033.11	1250342.75

727	4217636	458060.72	1250357.04
728	4217637	458085.85	1250374.37
729	4217638	458098.52	1250397.26
730	4217639	458102.71	1250422.23
731	4217640	458115.86	1250422.64
732	4217641	458133.95	1250454.50
733	42177	458131.02	1250499.56
734	42178	458082.21	1250875.79
735	4217801	458048.53	1251165.74
736	42179	458017.16	1251435.80
737	42180	457886.62	1251758.81
738	26053009	457827.04	1251910.77
739	42181	457675.21	1252298.10
740	42182	457583.82	1252526.00
741	42183	457461.13	1252834.50
742	4218301	457827.60	1252768.50
743	42184	458182.97	1252704.51
744	42185	458259.94	1252497.70
745	4218501	458570.49	1252164.72
746	42186	458778.53	1251941.66
747	4218601	458780.01	1251940.09
748	42187	458975.81	1251730.11
749	42188	459715.30	1251904.69
750	42189	459842.86	1252201.38
751	42190	459949.22	1252553.69
752	42191	459991.76	1252695.26
753	42192	460050.73	1252898.60
754	42193	460097.87	1253059.04
755	42194	460794.82	1253003.68
756	42195	460970.74	1252967.17
757	42196	461207.32	1252918.32
758	42197	461427.59	1252872.58
759	42198	461933.98	1252767.44
760	42199	462120.38	1252730.80
761	42200	462393.37	1252675.25
762	4220001	462463.11	1252660.92
763	40000	462774.10	1252597.01
764	39053	462756.77	1253003.76
765	39052	462740.48	1253383.94
766	39051	462725.28	1253569.17
767	39050	462718.52	1253869.56
768	3904901	462616.45	1253980.79
769	39049	462498.53	1254109.30

770	39048064	462493.41	1254113.37
771	39048063	462530.79	1254129.01
772	39048062	462494.59	1254185.87
773	3904806101	462464.13	1254224.87
774	39048061	462448.45	1254244.95
775	3904806001	462464.15	1254244.42
776	39048060	462495.92	1254243.35
777	39048059	462555.63	1254229.96
778	39048058	462662.62	1254206.48
779	39048057	462747.24	1254254.03
780	39048056	462863.77	1254318.85
781	39048055	462916.21	1254337.14
782	39048054	462996.26	1254359.79
783	39048053	463104.82	1254361.28
784	39048052	463202.44	1254344.02
785	39048051	463286.11	1254328.57
786	39048050	463336.13	1254328.92
787	39048049	463479.35	1254336.60
788	39048048	463560.81	1254334.21
789	39048047	463679.71	1254328.46
790	39048046	463712.57	1254343.70
791	39048045	463730.16	1254365.88
792	39048044	463748.80	1254377.66
793	39048043	463779.94	1254388.78
794	39048042	463833.52	1254394.62
795	39048041	463912.93	1254386.64
796	39048040	464178.32	1254416.89
797	39048039	464320.95	1254419.80
798	39048038	464386.85	1254458.47
799	39048037	464442.27	1254490.60
800	39048036	464498.21	1254515.24
801	39048035	464545.71	1254515.36
802	39048034	464596.77	1254492.49
803	39048033	464626.78	1254488.57
804	39048032	464683.73	1254508.71
805	39048031	464733.68	1254526.33
806	39048030	464796.67	1254531.49
807	39048029	464843.21	1254514.61
808	39048028	464935.79	1254481.84
809	39048027	464991.34	1254464.48
810	39048026	465040.84	1254465.60
811	39048025	465094.81	1254474.74
812	39048024	465135.31	1254476.34

813	39048023	465194.25	1254499.98
814	39048022	465275.72	1254511.69
815	39048021	465362.68	1254526.91
816	39048020	465397.11	1254554.99
817	39048019	465426.02	1254590.56
818	39048018	465439.40	1254642.10
819	39048017	465479.12	1254752.20
820	39048016	465515.89	1254843.79
821	39048015	465570.15	1254939.92
822	39048014	465627.09	1254964.07
823	39048013	465712.50	1255001.78
824	39048012	465815.87	1255054.04
825	39048011	465860.34	1255065.15
826	39048010	465915.28	1255087.79
827	39048009	465958.71	1255117.40
828	39048008	466018.59	1255163.55
829	39048007	466103.94	1255227.26
830	39048006	466191.25	1255302.48
831	39048005	466220.68	1255331.55
832	39048004	466270.14	1255346.68
833	39048003	466337.08	1255368.34
834	39048002	466361.55	1255382.90
835	39048001	466405.49	1255405.01
836	39048	466604.43	1255513.30
837	3904702	466633.20	1255528.00
838	3904701	466789.29	1255607.70
839	39047	467025.70	1255728.42
840	3904601	467100.94	1255766.95
841	39046	467150.67	1255792.40
842	3904502	467545.50	1255994.44
843	3904501	467878.92	1256165.05
844	39045	467947.50	1256200.14
845	39044	468076.48	1256527.94
846	3904301	468106.26	1256603.66
847	39043	468145.87	1256704.40
848	3904201	468166.92	1256756.57
849	39042	468282.39	1257042.65
850	39041	468325.04	1257153.35
851	39040	468463.00	1257492.75
852	39039	468540.47	1257471.45
853	39038	468641.68	1257442.56
854	39037	468866.24	1257905.20
855	39036	468964.33	1258081.47

856	3903501	469187.12	1257959.19
857	39035	469393.48	1257845.93
858	39034	469464.68	1257526.70
859	39033	469506.59	1257357.04
860	39032	469662.70	1257305.25
861	39031	470022.47	1257206.76
862	39030	470534.11	1257075.64
863	39029	470831.76	1256842.89
864	3902801	470922.42	1256756.57
865	39028	471008.56	1256674.57
866	3902703	471059.80	1256626.40
867	3902702	471083.99	1256603.66
868	3902701	471202.14	1256492.60
869	39027	471658.79	1256063.33
870	3902601	471736.94	1255996.57
871	39026	471918.99	1255841.03
872	3902502	472095.30	1255695.39
873	3902501	472305.36	1255521.88
874	39025	472617.51	1255264.05
875	39024	472947.20	1255021.31
876	39023	473287.10	1254886.45
877	39022	473428.99	1254747.59
878	39021	473557.87	1254838.72
879	3902001	474029.49	1255174.41
880	39020	474031.08	1255175.54
881	39019	474121.20	1255239.76
882	3901801	474077.26	1255519.97
883	39018	474063.57	1255607.29
884	3901701	474203.78	1255741.99
885	39017	474208.40	1255746.43
886	3901601	474231.06	1255716.41
887	39016	474242.73	1255700.95
888	39015	474422.30	1255715.78
889	39014	474555.11	1255788.92
890	39013	474709.98	1255916.37
891	39012	474740.86	1255955.49
892	39011	474746.86	1256013.42
893	39010	474777.37	1256253.61
894	39009	474856.77	1256213.52
895	3900802	474928.35	1256556.41
896	3900801	474970.14	1256756.57
897	39008	475073.50	1257252.93
898	39007	475109.26	1257425.03

899	39006	475661.15	1258326.99
900	3900501	476044.19	1258939.68
901	39005	476079.97	1258996.93
902	39004	476080.38	1259440.34
903	3900301	475986.95	1259874.16
904	39003	475958.29	1260007.28
905	39002	475884.86	1260570.60
906	39001	475902.80	1260752.12
907	3900001	475902.71	1261137.31

»;

4) приложение 11.3 изложить в следующей редакции:

*«Приложение 11.3
к Закону Воронежской области
«Об установлении границ, наделении
соответствующим статусом, определении
административных центров отдельных
муниципальных образований Воронежской
области»
от 15.10.2004 № 63-ОЗ*

ТЕКСТОВОЕ ОПИСАНИЕ ГРАНИЦ РЕПЬЕВСКОГО СЕЛЬСКОГО ПОСЕЛЕНИЯ РЕПЬЕВСКОГО МУНИЦИПАЛЬНОГО РАЙОНА ВОРОНЕЖСКОЙ ОБЛАСТИ

I. Линия прохождения границы Репьевского сельского поселения по смежеству с Россошанским сельским поселением

От точки стыка 26051734 границ Репьевского, Россошанского и Бутырского сельских поселений линия границы идет в северо-восточном направлении по западной стороне земель лесного фонда (урочище Россошанская Сосна) до точки 26051734001.

От точки 26051734001 линия границы идет в юго-восточном направлении по южной стороне полосы отвода автомобильной дороги «Репьевка – Россошь – Одинцовка» вдоль северной стороны земель лесного фонда (урочище Россошанская Сосна) до точки 26051734028.

От точки 26051734028 линия границы идет в северо-восточном направлении по южной стороне полосы отвода автомобильной дороги «Репьевка – Россошь – Одинцовка» вдоль северной стороны земель лесного фонда (урочище Россошанская Сосна), далее по южной стороне полосы отвода автомобильной дороги «Репьевка – Россошь – Одинцовка» вдоль северной стороны лесного массива, пересекает автомобильную дорогу «Репьевка – Россошь – Одинцовка», затем по северной стороне полосы отвода автомобильной дороги «Репьевка – Россошь – Одинцовка» до точки 26051734059.

От точки 26051734059 линия границы в северо-западном направлении пересекает грунтовую дорогу, далее идет по балке до точки 26051734060.

От точки 26051734060 линия границы идет в северо-восточном направлении по балке вдоль грунтовой дороги, далее по грунтовой дороге вдоль восточной стороны лесной полосы, по балке до точки 2600158.

От точки 2600158 линия границы идет в северо-западном направлении по балке, далее по восточной стороне лесной полосы до точки 2600157.

От точки 2600157 линия границы идет в северо-восточном направлении по восточной стороне лесной полосы до точки стыка 26051726 границ Репьевского, Россошанского и Осадчевского сельских поселений.

Протяженность границы Репьевского сельского поселения по смежеству с Россошанским сельским поселением составляет 5161,8 м.

II. Линия прохождения границы Репьевского сельского поселения по смежеству с Осадчевским сельским поселением

От точки стыка 26051726 границ Репьевского, Россошанского и Осадчевского сельских поселений линия границы идет в северо-восточном направлении по южной стороне лесной полосы, далее по лесной полосе до точки 26051723.

От точки 26051723 линия границы идет в северном направлении по лесной полосе до точки 26051722.

От точки 26051722 линия границы идет в северо-восточном направлении по лесной полосе до точки 26051721.

От точки 26051721 линия границы идет в северном направлении по лесной полосе до точки 26051719.

От точки 26051719 линия границы идет в северо-восточном направлении по лесной полосе до точки 26051714.

От точки 26051714 линия границы идет в северном направлении по лесной полосе до точки 2605171401.

От точки 2605171401 линия границы идет в северо-восточном направлении по южной стороне лесной полосы, далее по лесной полосе, затем пересекает автомобильную дорогу «Курск – Борисоглебск – Хохольский – Репьевка», далее по сельскохозяйственным угодьям вдоль полевой дороги до точки 26051672.

От точки 26051672 линия границы идет в юго-восточном направлении по сельскохозяйственным угодьям вдоль полевой дороги до точки стыка 26051674 границ Репьевского, Осадчевского, и Краснолиповского сельских поселений.

Протяженность границы Репьевского сельского поселения по смежеству с Осадчевским сельским поселением составляет 7766,7 м.

III. Линия прохождения границы Репьевского сельского поселения по смежеству с Краснолиповским сельским поселением

От точки стыка 26051674 границ Репьевского, Осадчевского, и Краснолиповского сельских поселений линия границы идет в юго-восточном

направлении по восточной стороне лесной полосы, далее по балке Голышевка до точки 26051695001.

От точки 26051695001 линия границы идет в юго-восточном направлении по балке Голышевка вдоль северной стороны пруда до точки 26051695018.

От точки 26051695018 линия границы идет в юго-западном направлении по балке Голышевка вдоль восточной стороны пруда до точки 26051695029.

От точки 26051695029 линия границы идет в юго-восточном направлении по балке Голышевка вдоль восточной стороны пруда до точки 26051705.

От точки 26051705 линия границы идет в северо-восточном направлении по сельскохозяйственным угодьям южнее балки Голышевка до точки 26051703.

От точки 26051703 линия границы идет в общем юго-восточном направлении по южной стороне лесной полосы, далее по сельскохозяйственным угодьям вдоль южной стороны лесной полосы, по полевой дороге вдоль южной стороны лесной полосы, затем по западной стороне полосы отвода автомобильной дороги Репьевка – Краснолипье – Россошки – гр. Хохольского р-на, пересекает автомобильную дорогу Репьевка – Краснолипье – Россошки – гр. Хохольского р-на, по восточной стороне полосы отвода автомобильной дороги Репьевка – Краснолипье – Россошки – гр. Хохольского р-на, пересекает лесную полосу, далее по сельскохозяйственным угодьям, по балке Каменный Яр до точки 2600168.

От точки 2600168 линия границы идет в юго-западном направлении по балке Каменный Яр до точки 2600169.

От точки 2600169 линия границы идет в юго-восточном направлении по балке Каменный Яр до точки 2600170.

От точки 2600170 линия границы идет в северо-восточном направлении по балке Каменный Яр до точки 2600171.

От точки 2600171 линия границы идет в юго-восточном направлении по лесной полосе, далее по южной стороне лесной полосы, снова по лесной полосе до точки стыка 2600045 границ Репьевского, Краснолипьевского и Скорицкого сельских поселений.

Протяженность границы Репьевского сельского поселения по смежеству с Краснолипьевским сельским поселением составляет 6953,2 м.

IV. Линия прохождения границы Репьевского сельского поселения по смежеству со Скорицким сельским поселением

От точки стыка 2600045 границ Репьевского, Краснолипьевского и Скорицкого сельских поселений линия границы идет в юго-восточном направлении по сельскохозяйственным угодьям, затем по лесной полосе и далее по балке Гулахов Яр до точки 2603385.

От точки 2603385 линия границы идет в юго-западном направлении по балке Гулахов Яр до точки 2600053.

От точки 2600053 линия границы идет в юго-восточном направлении по сельскохозяйственным угодьям до точки 42035026.

От точки 42035026 линия границы идет в юго-западном направлении по сельскохозяйственным угодьям до точки 42035004.

От точки 42035004 линия границы идет в юго-восточном направлении по сельскохозяйственным угодьям, затем по балке Козин Лог до точки стыка 42035 границ Репьевского, Скорицкого сельских поселений и Белгородской области.

Протяженность границы Репьевского сельского поселения по смежеству со Скорицким сельским поселением составляет 8114,9 м.

V. Линия прохождения границы Репьевского сельского поселения по смежеству с Белгородской областью

От точки стыка 42035 границ Репьевского, Скорицкого сельских поселений и Белгородской области линия границы идет в юго-западном направлении по балке Козин Лог, затем по сельскохозяйственным угодьям вдоль южной стороны лесной полосы, пересекает автомобильную дорогу «Воронеж – Луганск – Репьевка», далее по сельскохозяйственным угодьям, пересекает полевою дорогу, снова по сельскохозяйственным угодьям, затем по западной стороне лесного массива, далее по лесному массиву до точки 42044.

От точки 42044 линия границы идет в юго-восточном направлении по южной стороне лесного массива до точки 42045.

От точки 42045 линия границы идет в юго-западном направлении по древесно-кустарниковой растительности вдоль реки Потудань до точки 42046001.

От точки 42046001 линия границы идет в общем северо-западном направлении по древесно-кустарниковой растительности вдоль реки Потудань, затем по сельскохозяйственным угодьям до точки 42046016.

От точки 42046016 линия границы идет в северо-восточном направлении по сельскохозяйственным угодьям до точки 42046018.

От точки 42046018 линия границы идет в северо-западном направлении по сельскохозяйственным угодьям, затем по древесно-кустарниковой растительности до точки 42046026.

От точки 42046026 линия границы идет в общем юго-западном направлении по древесно-кустарниковой растительности до точки стыка 42046037 границ Репьевского, Бутырского сельских поселений и Белгородской области.

Протяженность границы Репьевского сельского поселения по смежеству с Белгородской областью составляет 8448,2 м.

VI. Линия прохождения границы Репьевского сельского поселения по смежеству с Бутырским сельским поселением

От точки стыка 42046037 границ Репьевского, Бутырского сельских поселений и Белгородской области линия границы идет в общем северо-

западном направлении по древесно-кустарниковой растительности вдоль реки Потудань до точки 2604255.

От точки 2604255 линия границы идет в юго-западном направлении по древесно-кустарниковой растительности, далее по пойме реки Потудань до точки 26052229.

От точки 26052229 линия границы идет в северо-западном направлении по пойме реки Потудань до точки 26052235.

От точки 26052235 линия границы идет в юго-западном направлении по пойме реки Потудань, затем по южной стороне лесной полосы до точки 26052241019.

От точки 26052241019 линия границы в северо-западном направлении пересекает автомобильную дорогу от села Репьевка до хутора Сердюки, затем идет по западной стороне автомобильной дороги от села Репьевка до хутора Сердюки, далее по автомобильной дороге Репьевка – Бутырки – Одинцовка до точки 26051763.

От точки 26051763 линия границы идет в юго-западном направлении по автомобильной дороге Репьевка – Бутырки – Одинцовка, затем по северной стороне автомобильной дороги Репьевка – Бутырки – Одинцовка до точки 2604303.

От точки 2604303 линия границы идет в северном направлении по древесно-кустарниковой растительности вдоль реки Рудка, далее по древесно-кустарниковой растительности, затем пересекает реку Потудань до точки 2604241.

От точки 2604241 линия границы идет в общем северо-западном направлении по древесно-кустарниковой растительности вдоль реки Потудань до точки стыка 26051734 границ Репьевского, Россошанского и Бутырского сельских поселений.

Протяженность границы Репьевского сельского поселения по смежеству с Бутырским сельским поселением составляет 17555,4 м.

Общая протяженность границ Репьевского сельского поселения составляет 54000,2 м.

ТЕКСТОВОЕ ОПИСАНИЕ ГРАНИЦ БУТЫРСКОГО СЕЛЬСКОГО ПОСЕЛЕНИЯ РЕПЬЕВСКОГО МУНИЦИПАЛЬНОГО РАЙОНА ВОРОНЕЖСКОЙ ОБЛАСТИ

I. Линия прохождения границы Бутырского сельского поселения по смежеству с Репьевским сельским поселением

От точки стыка 26051734 границ Бутырского, Россошанского и Репьевского сельских поселений линия границы идет в общем юго-восточном направлении по древесно-кустарниковой растительности вдоль реки Потудань до точки 2604241.

От точки 2604241 линия границы в южном направлении пересекает реку Потудань, затем идет по древесно-кустарниковой растительности, да-

лее по древесно-кустарниковой растительности вдоль реки Рудка до точки 2604303.

От точки 2604303 линия границы идет в северо-восточном направлении по северной стороне автомобильной дороги Репьевка – Бутырки – Одинцовка, затем по автомобильной дороге Репьевка – Бутырки – Одинцовка до точки 26051763.

От точки 26051763 линия границы идет в юго-восточном направлении по автомобильной дороге Репьевка – Бутырки – Одинцовка, затем по западной стороне автомобильной дороги от села Репьевка до хутора Сердюки, далее пересекает автомобильную дорогу от села Репьевка до хутора Сердюки до точки 26052241019.

От точки 26052241019 линия границы идет в северо-восточном направлении по южной стороне лесной полосы, затем по пойме реки Потудань до точки 26052235.

От точки 26052235 линия границы идет в юго-восточном направлении по пойме реки Потудань до точки 26052229.

От точки 26052229 линия границы идет в северо-восточном направлении по пойме реки Потудань, затем по древесно-кустарниковой растительности до точки 2604255.

От точки 2604255 линия границы идет в общем юго-восточном направлении по древесно-кустарниковой растительности вдоль реки Потудань до точки стыка 42046037 границ Репьевского, Бутырского сельских поселений и Белгородской области.

Протяженность границы Бутырского сельского поселения по смежеству с Репьевским сельским поселением составляет 17555,4 м.

II. Линия прохождения границы Бутырского сельского поселения по смежеству с Белгородской областью

От точки стыка 42046037 границ Репьевского, Бутырского сельских поселений и Белгородской области линия границы идет в юго-восточном направлении по древесно-кустарниковой растительности, затем пересекает реку Потудань, по древесно-кустарниковой растительности вдоль реки Потудань, далее по сельскохозяйственным угодьям до точки 42059.

От точки 42059 линия границы идет в юго-западном направлении по сельскохозяйственным угодьям, по балке до точки 42060.

От точки 42060 линия границы идет в юго-восточном направлении по сельскохозяйственным угодьям, далее по балке, пересекает лесную полосу, затем по сельскохозяйственным угодьям, по лесной полосе, по сельскохозяйственным угодьям, пересекает лесную полосу, вновь по сельскохозяйственным угодьям до точки 42065.

От точки 42065 линия границы в юго-западном направлении пересекает балку Репная, затем идет по сельскохозяйственным угодьям, по балке Долгая до точки 42071.

От точки 42071 линия границы идет в северо-западном направлении по балке Долгая до точки 42074.

От точки 42074 линия границы идет в юго-западном направлении по балке, затем по восточной стороне пруда, снова по балке до точки 42077.

От точки 42077 линия границы идет в северо-западном направлении по сельскохозяйственным угодьям, по балке, по древесно-кустарниковой растительности, пересекает реку Рудка, затем по балке до точки 42081.

От точки 42081 линия границы идет в юго-западном направлении по балке, затем по сельскохозяйственным угодьям, далее по балке, по сельскохозяйственным угодьям, пересекает лесную полосу, снова по балке до точки 42084.

От точки 42084 линия границы идет в северо-западном направлении по балке, далее пересекает полевою дорогу, по сельскохозяйственным угодьям, затем по лесной полосе, по западной стороне лесной полосы, снова по лесной полосе, по сельскохозяйственным угодьям, затем по балке, по пруду до точки 42098.

От точки 42098 линия границы идет в юго-западном направлении по пруду, затем по балке до точки 42101.

От точки 42101 линия границы идет в северо-восточном направлении по балке, по сельскохозяйственным угодьям, по лесной полосе, по сельскохозяйственным угодьям вдоль восточной стороны лесной полосы до точки 42330.

От точки 42330 линия границы идет в северо-западном направлении по южной стороне лесной полосы, по балке, по южной стороне лесной полосы до точки 42112.

От точки 42112 линия границы идет в юго-западном направлении по лесной полосе, затем по балке Меловый Яр до точки 42115.

От точки 42115 линия границы идет в северо-западном направлении по балке Меловый Яр до точки 42134.

От точки 42134 линия границы идет в западном направлении по балке Меловый Яр до точки стыка 42135 границ Бутырского, Россошанского сельских поселений и Белгородской области.

Протяженность границы Бутырского сельского поселения по смежеству с Белгородской областью составляет 31851,4 м.

III. Линия прохождения границы Бутырского сельского поселения по смежеству с Россошанским сельским поселением

От точки стыка 42135 границ Бутырского, Россошанского сельских поселений и Белгородской области линия границы идет в северо-восточном направлении по восточной стороне лесной полосы, затем по лесной полосе, далее по сельскохозяйственным угодьям, пересекает лесную полосу, по автомобильной дороге Репьевка – Бутырки – Одинцовка до точки 2605187102.

От точки 2605187102 линия границы идет в северо-западном направлении по автомобильной дороге Репьевка – Бутырки – Одинцовка, пересекает лесную полосу, затем по сельскохозяйственным угодьям, по лесному

массиву, далее по сельскохозяйственным угодьям, по древесно-кустарниковой растительности вдоль реки Потудань до точки 2603105.

От точки 2603105 линия границы идет в юго-восточном направлении по древесно-кустарниковой растительности вдоль реки Потудань до точки 2603376.

От точки 2603376 линия границы идет в северо-восточном направлении по древесно-кустарниковой растительности вдоль реки Потудань до точки 2603018.

От точки 2603018 линия границы идет в юго-восточном направлении по древесно-кустарниковой растительности вдоль реки Потудань, по сельскохозяйственным угодьям, далее по древесно-кустарниковой растительности до точки 2603202009.

От точки 2603202009 линия границы идет в северо-восточном направлении по древесно-кустарниковой растительности, далее по сельскохозяйственным угодьям до точки 2603202007.

От точки 2603202007 линия границы идет в юго-восточном направлении по сельскохозяйственным угодьям до точки 2603202004.

От точки 2603202004 линия границы идет в северо-восточном направлении по древесно-кустарниковой растительности, далее по балке до точки 2603202.

От точки 2603202 линия границы идет в юго-восточном направлении по древесно-кустарниковой растительности вдоль реки Потудань до точки 2603375.

От точки 2603375 линия границы идет в северо-восточном направлении по древесно-кустарниковой растительности вдоль реки Потудань до точки стыка 26051734 границ Бутырского, Россошанского и Репьевского сельских поселений.

Протяженность границы Бутырского сельского поселения по смежеству с Россошанским сельским поселением составляет 9590,7 м.

Общая протяженность границ Бутырского сельского поселения составляет 58997,5 м.

ТЕКСТОВОЕ ОПИСАНИЕ ГРАНИЦ ИСТОБИНСКОГО СЕЛЬСКОГО ПОСЕЛЕНИЯ РЕПЬЕВСКОГО МУНИЦИПАЛЬНОГО РАЙОНА ВОРОНЕЖСКОЙ ОБЛАСТИ

I. Линия прохождения границы Истобинского сельского поселения по смежеству с Новосолдатским сельским поселением

От точки стыка 38054 границ Истобинского, Новосолдатского сельских поселений и Хохольского муниципального района линия границы в юго-западном направлении пересекает полевою дорогу, затем идет по восточной стороне лесной полосы, по балке Кичина до точки 2600093.

От точки 2600093 линия границы идет в юго-восточном направлении по балке Кичина до точки 2600655.

От точки 2600655 линия границы идет в юго-западном направлении по балке Кичина до точки стыка 2605261701 границ Истобинского, Новосолдатского и Краснолиповского сельских поселений.

Протяженность границы Истобинского сельского поселения по смежеству с Новосолдатским сельским поселением составляет 4369,5 м.

II. Линия прохождения границы Истобинского сельского поселения по смежеству с Краснолиповским сельским поселением

От точки стыка 2605261701 границ Истобинского, Новосолдатского и Краснолиповского сельских поселений линия границы идет в северо-западном направлении по балке Кичина до точки 26052617.

От точки 26052617 линия границы идет в юго-западном направлении по балке Кичина, затем по балке Кульма, по южной стороне лесной полосы, пересекает грунтовую дорогу от села Истобное до села Краснолипове, далее по южной стороне лесной полосы, по лесной полосе, по балке Средний Иржавец до точки 26051523.

От точки 26051523 линия границы идет в северо-восточном направлении по северной стороне урочища Черникова до точки 26051521.

От точки 26051521 линия границы идет в юго-восточном направлении по восточной стороне урочища Черникова до точки 26051527.

От точки 26051527 линия границы идет в юго-западном направлении по восточной стороне урочища Черникова до точки 26051530.

От точки 26051530 линия границы идет в северо-западном направлении по южной стороне урочища Черникова до точки 26051528.

От точки 26051528 линия границы идет в юго-западном направлении по сельскохозяйственным угодьям, по восточной стороне балки Средний Иржавец до точки 26051541.

От точки 26051541 линия границы идет в юго-восточном направлении по северной и восточной сторонам лесного массива до точки 26051544.

От точки 26051544 линия границы идет в юго-западном направлении по южной стороне лесного массива, затем по лесному массиву до точки 26051551.

От точки 26051551 линия границы идет в северо-западном направлении по южной стороне лесного массива до точки 26051549.

От точки 26051549 линия границы идет в южном направлении по балке Средний Иржавец до точки стыка 26051594 границ Истобинского, Краснолиповского и Осадчевского сельских поселений.

Протяженность границы Истобинского сельского поселения по смежеству с Краснолиповским сельским поселением составляет 7666,7 м.

III. Линия прохождения границы Истобинского сельского поселения по смежеству с Осадчевским сельским поселением

От точки стыка 26051594 границ Истобинского, Краснолиповского и Осадчевского сельских поселений линия границы идет в юго-западном направлении по балке Средний Иржавец до точки 26051617.

От точки 26051617 линия границы идет в северо-западном направлении по балке Средний Иржавец до точки 26051606.

От точки 26051606 линия границы идет в северо-восточном направлении по восточной стороне урочища Шкурихино до точки 26051604.

От точки 26051604 линия границы идет в северо-западном направлении по восточной и северной сторонам урочища Шкурихино до точки 26051601.

От точки 26051601 линия границы идет в юго-западном направлении по северной стороне урочища Шкурихино, затем по сельскохозяйственным угодьям, пересекает полевою дорогу, по южной стороне лесной полосы, по сельскохозяйственным угодьям вдоль южной стороны лесной полосы, по южной стороне лесной полосы и далее по лесной полосе до точки 26051627003.

От точки 26051627003 линия границы идет в северо-западном направлении по восточной стороне земель лесного фонда (урочище Осинное-Ленинское) до точки 26051627006.

От точки 26051627006 линия границы идет в общем северо-восточном направлении по восточной стороне земель лесного фонда (урочище Осинное-Ленинское) до точки 26051627040.

От точки 26051627040 линия границы идет в общем северо-западном направлении по восточной стороне земель лесного фонда (урочище Осинное-Ленинское) до точки 26051570.

От точки 26051570 линия границы идет в юго-западном направлении по северной стороне земель лесного фонда (урочище Осинное-Ленинское), по лесному массиву и далее по балке Осинная до точки 2605157003.

От точки 2605157003 линия границы идет в юго-восточном направлении по восточной стороне земель лесного фонда (урочище Осинное-Ленинское) до точки 2605157005.

От точки 2605157005 линия границы идет в северо-западном направлении по южной стороне земель лесного фонда (урочище Осинное-Ленинское) до точки 2605157009.

От точки 2605157009 линия границы идет в юго-западном направлении по северной стороне балки Осинная до точки 26051591.

От точки 26051591 линия границы идет в общем северо-западном направлении по восточной стороне земель лесного фонда (урочище Маношкино) до точки 26051591017.

От точки 26051591017 линия границы в общем юго-западном направлении огибает земли лесного фонда (урочище Маношкино) по северной и западной сторонам до точки 26051600.

От точки 26051600 линия границы идет в юго-западном направлении по лесной полосе, затем пересекает автомобильную дорогу «Курск – Бори-

соглебск – Хохольский – Репьевка», далее по сельскохозяйственным угодьям до точки 2600136.

От точки 2600136 линия границы идет в северо-западном направлении по сельскохозяйственным угодьям, затем по балке Круглянская до точки 2600134.

От точки 2600134 линия границы идет в юго-западном направлении по балке Круглянская, затем по сельскохозяйственным угодьям вдоль южной стороны лесной полосы, далее по сельскохозяйственным угодьям до точки 2600128.

От точки 2600128 линия границы идет в северо-западном направлении по сельскохозяйственным угодьям, затем по южной стороне лесной полосы, по сельскохозяйственным угодьям вдоль полевой дороги, пересекает полевою дорогу, по южной стороне лесной полосы и далее по балке Грачи до точки 2600120.

От точки 2600120 линия границы идет в юго-западном направлении по балке Грачи, затем по балке Прудки до точки стыка 42194 границ Истобинского, Осадчевского сельских поселений и Белгородской области.

Протяженность границы Истобинского сельского поселения по смежеству с Осадчевским сельским поселением составляет 17186,3 м.

IV. Линия прохождения границы Истобинского сельского поселения по смежеству с Белгородской областью

От точки стыка 42194 границ Осадчевского, Истобинского сельских поселений и Белгородской области линия границы идет в северо-западном направлении по сельскохозяйственным угодьям вдоль балки Прудки, по балке Прудки, затем по сельскохозяйственным угодьям до точки стыка 40000 границ Истобинского сельского поселения, Нижнедевицкого муниципального района и Белгородской области.

Протяженность границы Истобинского сельского поселения по смежеству с Белгородской областью составляет 2020,6 м.

V. Линия прохождения границы Истобинского сельского поселения по смежеству с Нижнедевицким муниципальным районом

От точки стыка 40000 границ Истобинского сельского поселения, Нижнедевицкого муниципального района и Белгородской области линия границы идет в восточном направлении по лесной полосе до точки 39050.

От точки 39050 линия границы идет в юго-восточном направлении по балке Объездная до точки 39048061.

От точки 39048061 линия границы идет в северном направлении по балке Объездная, затем по пруду, снова по балке Объездная до точки 39048020.

От точки 39048020 линия границы идет в северо-восточном направлении по балке Объездная, затем по восточной стороне лесной полосы до точки 39045.

От точки 39045 линия границы идет в северо-восточном направлении по сельскохозяйственным угодьям, затем по балке до точки 39040.

От точки 39040 линия границы идет в северо-западном направлении по балке до точки 39038.

От точки 39038 линия границы идет в северо-восточном направлении по балке до точки 39036.

От точки 39036 линия границы в северо-западном направлении пересекает балку Березняговская, затем идет по сельскохозяйственным угодьям, пересекает лесную полосу, далее по сельскохозяйственным угодьям, затем по лесному массиву, по сельскохозяйственным угодьям, далее пересекает балку Сусликова, по сельскохозяйственным угодьям, затем пересекает балку, снова по сельскохозяйственным угодьям, по лесной полосе, по сельскохозяйственным угодьям до точки 39022.

От точки 39022 линия границы идет в северо-восточном направлении по сельскохозяйственным угодьям, затем по лесному массиву до точки 39019.

От точки 39019 линия границы идет в юго-восточном направлении по балке до точки 39018.

От точки 39018 линия границы идет в северо-восточном направлении по балке до точки 39017.

От точки 39017 линия границы идет в северо-западном направлении по балке до точки 39016.

От точки 39016 линия границы идет в северо-восточном направлении по западной стороне лесного массива до точки 39010.

От точки 39010 линия границы идет в северо-западном направлении по сельскохозяйственным угодьям до точки стыка 39009 границ Истобинского сельского поселения Репьевского муниципального района и Скупопотуданского, Синелипяговского сельских поселений Нижнедевицкого муниципального района.

От точки стыка 39009 линия границы идет северо-восточном направлении по сельскохозяйственным угодьям, пересекает лесную полосу, вновь по сельскохозяйственным угодьям, пересекает лесную полосу, далее по сельскохозяйственным угодьям, пересекает балку Сусликова, по сельскохозяйственным угодьям до точки 39005.

От точки 39005 линия границы идет в юго-восточном направлении по лесной полосе, по балке, затем по северной стороне земель лесного фонда (урочище Шапорово) до точки стыка 39000 границ Истобинского сельского поселения, Нижнедевицкого и Хохольского муниципальных районов.

Протяженность границы Истобинского сельского поселения по смежеству с Нижнедевицким муниципальным районом составляет 23798,3 м.

VI. Линия прохождения границы Истобинского сельского поселения района по смежеству с Хохольским муниципальным районом

От точки стыка 39000 границ Истобинского сельского поселения, Нижнедевицкого и Хохольского муниципальных районов линия границы идет в юго-западном направлении по балке до точки 38071.

От точки 38071 линия границы идет в юго-восточном направлении по сельскохозяйственным угодьям вдоль южной стороны балки, пересекает земли лесного фонда (урочище Товарное), затем по сельскохозяйственным угодьям, пересекает земли лесного фонда (урочище Харламово), далее по сельскохозяйственным угодьям, пересекает балку, по сельскохозяйственным угодьям, пересекает балку, по сельскохозяйственным угодьям вдоль южной стороны балки, снова пересекает балку, пересекает автомобильную дорогу «Курск – Борисоглебск – Хохольский – Репьевка», по полевой дороге вдоль восточной стороны лесной полосы, затем по полевой дороге вдоль западной стороны лесной полосы до точки стыка 38054 границ Истобинского, Новосолдатского сельских поселений и Хохольского муниципального района.

Протяженность границы Истобинского сельского поселения по смежеству с Хохольским муниципальным районом составляет 8267,3 м.

Общая протяженность границ Истобинского сельского поселения составляет 63308,7 м.

ТЕКСТОВОЕ ОПИСАНИЕ ГРАНИЦ КОЛБИНСКОГО СЕЛЬСКОГО ПОСЕЛЕНИЯ РЕПЬЕВСКОГО МУНИЦИПАЛЬНОГО РАЙОНА ВОРОНЕЖСКОЙ ОБЛАСТИ

I. Линия прохождения границы Колбинского сельского поселения по смежеству с Острогожским муниципальным районом

От точки стыка 42245001 границ Колбинского, Платавского сельских поселений и Острогожского муниципального района линия границы идет в юго-восточном направлении по древесно-кустарниковой растительности, затем по лесной полосе, по сельскохозяйственным угодьям, пересекает балку Мамонов Лог, далее по восточной стороне лесной полосы до точки 42232.

От точки 42232 линия границы идет в юго-западном направлении по восточной стороне лесной полосы, затем по сельскохозяйственным угодьям, по лесному массиву, пересекает автомобильную дорогу «Воронеж – Луганск – Репьевка», по лесному массиву, снова по сельскохозяйственным угодьям, пересекает реку Потудань, вновь по сельскохозяйственным угодьям и далее по западной стороне канала до точки стыка 4222101 границ Колбинского сельского поселения Репьевского муниципального района и Солдатского, Терновского сельских поселений Острогожского муниципального района.

От точки стыка 4222101 линия границы идет в юго-западном направлении по лесному массиву, затем по сельскохозяйственным угодьям до точки 42221.

От точки 42221 линия границы идет в юго-восточном направлении по сельскохозяйственным угодьям, затем по лесному массиву, пересекает грунтовую дорогу, пересекает балку, по лесной полосе, пересекает лесную полосу, по восточной стороне лесной полосы, по сельскохозяйственным угодьям, далее пересекает балку Терновая до точки 42213.

От точки 42213 линия границы идет в юго-западном направлении по балке до точки стыка 42212 границ Колбинского сельского поселения Репьевского муниципального района и Терновского, Березовского сельских поселений Острогожского муниципального района.

От точки стыка 42212 линия границы идет в юго-западном направлении по балке до точки 42209.

От точки 42209 линия границы идет в северо-западном направлении по балке до точки 42207.

От точки 42207 линия границы идет в юго-западном направлении по древесно-кустарниковой растительности, затем пересекает реку Усть-Муравлянка, по лесной полосе, по сельскохозяйственным угодьям и далее пересекает балку до точки стыка 42000 границ Колбинского сельского поселения, Острогожского муниципального района и Белгородской области.

Протяженность границы Колбинского сельского поселения по смежеству с Острогожским муниципальным районом составляет 22552,2 м.

II. Линия прохождения границы Колбинского сельского поселения по смежеству с Белгородской областью

От точки стыка 42000 границ Колбинского сельского поселения, Острогожского муниципального района и Белгородской области линия границы идет в северо-западном направлении по сельскохозяйственным угодьям вдоль восточной стороны лесной полосы, пересекает балку, далее по сельскохозяйственным угодьям, затем пересекает мелиоративные каналы до точки стыка 2604858 границ Колбинского, Скорицкого сельских поселений и Белгородской области.

Протяженность границы Колбинского сельского поселения по смежеству с Белгородской областью составляет 3625,3 м.

III. Линия прохождения границы Колбинского сельского поселения по смежеству со Скорицким сельским поселением

От точки стыка 2604858 границ Колбинского, Скорицкого сельских поселений и Белгородской области линия границы идет в общем северо-восточном направлении по древесно-кустарниковой растительности вдоль мелиоративного канала, затем по древесно-кустарниковой растительности вдоль реки Потудань до точки 2604815.

От точки 2604815 линия границы идет в общем юго-восточном направлении по древесно-кустарниковой растительности вдоль реки Потудань до точки 2605013.

От точки 2605013 линия границы идет в общем северном направлении по древесно-кустарниковой растительности вдоль реки Потудань до точки 26051783.

От точки 26051783 линия границы идет в северо-западном направлении по сельскохозяйственным угодьям, далее по грунтовой дороге вдоль западной стороны земель лесного фонда (урочище Муравлянская Сосна), по балке, затем по западной стороне балки, далее по древесно-кустарниковой растительности, пересекает грунтовую дорогу, снова по древесно-кустарниковой растительности, по землям лесного фонда (урочище Муравлянская Сосна), далее по восточной стороне земель лесного фонда (урочище Муравлянская Сосна) до точки 26051769.

От точки 26051769 линия границы идет в северо-восточном направлении по восточной стороне лесного массива, затем по лесному массиву, пересекает автомобильную дорогу «Воронеж – Луганск – Репьевка», далее по северной стороне полосы отвода автомобильной дороги «Воронеж – Луганск – Репьевка» до точки 26051766.

От точки 26051766 линия границы идет в северо-западном направлении по балке Красинская до точки 2600023.

От точки 2600023 линия границы идет в северо-восточном направлении по лесной полосе вдоль западной стороны балки Красинская до точки 2600022.

От точки 2600022 линия границы идет в северо-западном направлении по восточной стороне лесной полосы, далее по лесной полосе до точки 2600016.

От точки 2600016 линия границы идет в юго-западном направлении по полевой дороге вдоль сельскохозяйственных угодий до точки 2603075.

От точки 2603075 линия границы идет в северо-западном направлении по полевой дороге вдоль сельскохозяйственных угодий до точки 2600011.

От точки 2600011 линия границы идет в северо-восточном направлении по полевой дороге вдоль сельскохозяйственных угодий до точки стыка 2600009 границ Колбинского, Скорицкого и Платавского сельских поселений.

Протяженность границы Колбинского сельского поселения по смежеству со Скорицким сельским поселением составляет 17626,1 м.

IV. Линия прохождения границы Колбинского сельского поселения по смежеству с Платавским сельским поселением

От точки стыка 2600009 границ Колбинского, Скорицкого и Платавского сельских поселений линия границы идет в северо-восточном направлении по сельскохозяйственным угодьям, затем по лесной полосе, по сельскохозяйственным угодьям, далее пересекает балку Бирючья, по восточной стороне лесной полосы, по сельскохозяйственным угодьям, снова по восточной стороне лесной полосы, по сельскохозяйственным угодьям, по лесной полосе, пересекает балку Красинская, затем по лесной полосе, пересе-

кает автомобильную дорогу «Воронеж – Луганск – Репьевка – с. Платава», по лесной полосе, далее по балке, по южной стороне лесного массива до точки 260002905.

От точки 260002905 линия границы идет в юго-восточном направлении по южной стороне лесного массива до точки стыка 42245001 границ Колбинского, Платавского сельских поселений и Острогжского муниципального района.

Протяженность границы Колбинского сельского поселения по смежеству с Платавским сельским поселением составляет 5977,1 м.

Общая протяженность границ Колбинского сельского поселения составляет 49780,7 м.

ТЕКСТОВОЕ ОПИСАНИЕ ГРАНИЦ КРАСНОЛИПЬЕВСКОГО СЕЛЬСКОГО ПОСЕЛЕНИЯ РЕПЬЕВСКОГО МУНИЦИПАЛЬНОГО РАЙОНА ВОРОНЕЖСКОЙ ОБЛАСТИ

I. Линия прохождения границы Краснолипьевского сельского поселения по смежеству с Новосолдатским сельским поселением

От точки стыка 2605261701 границ Краснолипьевского, Истобинского и Новосолдатского сельских поселений линия границы идет в юго-восточном направлении по балке Кичина, затем по лесной полосе до точки 26051503.

От точки 26051503 линия границы идет в северо-восточном направлении по лесной полосе, затем пересекает грунтовую дорогу до точки 2605150501.

От точки 2605150501 линия границы идет в общем юго-восточном направлении по лесной полосе, далее по западной стороне лесной полосы, пересекает автомобильную дорогу «Репьевка – Краснолипье – Россошки – с. Новосолдатка», по северной стороне грунтовой дороги, по сельскохозяйственным угодьям, по лесному массиву, затем огибает земли лесного фонда (урочище Репное) по западной и южной сторонам до точки 26051569.

От точки 26051569 линия границы идет в северо-восточном направлении по южной стороне земель лесного фонда (урочище Репное), затем по балке до точки 26051565.

От точки 26051565 линия границы идет в юго-восточном направлении по балке до точки стыка 26051567 границ Краснолипьевского, Новосолдатского и Платавского сельских поселений.

Протяженность границы Краснолипьевского сельского поселения по смежеству с Новосолдатским сельским поселением составляет 9369,3 м.

II. Линия прохождения границы Краснолипьевского сельского поселения по смежеству с Платавским сельским поселением

От точки стыка 26051567 границ Краснолипьевского, Новосолдатского и Платавского сельских поселений линия границы идет в юго-

западном направлении по сельскохозяйственным угодьям до точки 26051572.

От точки 26051572 линия границы идет в юго-восточном направлении по сельскохозяйственным угодьям, пересекает древесно-кустарниковую растительность, далее снова по сельскохозяйственным угодьям до точки 26051586.

От точки 26051586 линия границы идет в юго-западном направлении по сельскохозяйственным угодьям, затем по сельскохозяйственным угодьям вдоль восточной стороны лесной полосы, пересекает грунтовую дорогу, по восточной стороне лесной полосы, пересекает балку, снова по сельскохозяйственным угодьям и далее по балке до точки 2605129801.

От точки 2605129801 линия границы идет в юго-восточном направлении по балке до точки стыка 26051652 границ Краснолиповского, Платавского и Скорицкого сельских поселений.

Протяженность границы Краснолиповского сельского поселения по смежеству с Платавским сельским поселением составляет 5009,9 м.

III. Линия прохождения границы Краснолиповского сельского поселения по смежеству со Скорицким сельским поселением

От точки стыка 26051652 границ Краснолиповского, Платавского и Скорицкого сельских поселений линия границы идет в общем западном направлении по балке, затем по северной стороне урочища Долгенькое до точки 26051654.

От точки 26051654 линия границы идет в юго-восточном направлении по западной стороне урочища Долгенькое до точки 26051658.

От точки 26051658 линия границы идет в юго-западном направлении по лесной полосе, затем по балке, по восточной стороне лесной полосы и далее по балке Кутанакова до точки 2600050.

От точки 2600050 линия границы идет в северо-западном направлении по балке Кутанакова до точки 2600049.

От точки 2600049 линия границы идет в юго-западном направлении по балке Кутанакова, затем по лесной полосе до точки стыка 2600045 границ Краснолиповского, Скорицкого и Репьевского сельских поселений.

Протяженность границы Краснолиповского сельского поселения по смежеству со Скорицким сельским поселением составляет 10254,3 м.

IV. Линия прохождения границы Краснолиповского сельского поселения по смежеству с Репьевским сельским поселением

От точки стыка 2600045 границ Краснолиповского, Скорицкого и Репьевского сельских поселений линия границы идет в северо-западном направлении по лесной полосе, далее по южной стороне лесной полосы, снова по лесной полосе до точки 2600171.

От точки 2600171 линия границы идет в юго-западном направлении по балке Каменный Яр до точки 2600170.

От точки 2600170 линия границы идет в северо-западном направлении по балке Каменный Яр до точки 2600169.

От точки 2600169 линия границы идет в северо-восточном направлении по балке Каменный Яр до точки 2600168.

От точки 2600168 линия границы идет в общем северо-западном направлении по балке Каменный Яр, затем по сельскохозяйственным угодьям, пересекает лесную полосу, по восточной стороне полосы отвода автомобильной дороги Репьевка – Краснолипье – Россошки – гр. Хохольского р-на, пересекает автомобильную дорогу Репьевка – Краснолипье – Россошки – гр. Хохольского р-на, по западной стороне полосы отвода автомобильной дороги Репьевка – Краснолипье – Россошки – гр. Хохольского р-на, по полевой дороге вдоль южной стороны лесной полосы, по сельскохозяйственным угодьям вдоль южной стороны лесной полосы и далее по южной стороне лесной полосы до точки 26051703.

От точки 26051703 линия границы идет в юго-западном направлении по сельскохозяйственным угодьям южнее балки Гольшевка до точки 26051705.

От точки 26051705 линия границы идет в северо-западном направлении по балке Гольшевка вдоль восточной стороны пруда до точки 26051695029.

От точки 26051695029 линия границы идет в северо-восточном направлении по балке Гольшевка вдоль восточной стороны пруда до точки 26051695018.

От точки 26051695018 линия границы идет в северо-западном направлении по балке Гольшевка вдоль северной стороны пруда до точки 26051695001.

От точки 26051695001 линия границы идет в северо-западном направлении по балке Гольшевка, затем по восточной стороне лесной полосы до точки стыка 26051674 границ Краснолипьевского, Репьевского и Осадчевского сельских поселений.

Протяженность границы Краснолипьевского сельского поселения по смежеству с Репьевским сельским поселением составляет 6953,2 м.

V. Линия прохождения границы Краснолипьевского сельского поселения по смежеству с Осадчевским сельским поселением

От точки стыка 26051674 границ Краснолипьевского, Репьевского и Осадчевского сельских поселений линия границы идет в северо-восточном направлении по северной стороне балки Гольшевка, затем по сельскохозяйственным угодьям вдоль полевой дороги, по западной стороне лесной полосы, по лесной полосе и далее по полевой дороге вдоль северной стороны лесной полосы до точки 26053060.

От точки 26053060 линия границы идет в юго-восточном направлении по северной стороне лесной полосы до точки 26053058001.

От точки 26053058001 линия границы идет в северо-восточном направлении по северной стороне полосы отвода автомобильной дороги

Репьевка – Краснолипые – Россошки – гр. Хохольского р-на до точки 26053058020.

От точки 26053058020 линия границы идет в северо-западном направлении по восточной стороне лесной полосы, затем по лесной полосе, по сельскохозяйственным угодьям, пересекает балку, по балке Средний Иржавец, пересекает лесную полосу, по сельскохозяйственным угодьям, по лесной полосе, по восточной стороне лесной полосы, по лесной полосе и далее по полевой дороге вдоль восточной стороны балки Средний Иржавец до точки 26051628.

От точки 26051628 линия границы идет в северо-восточном направлении по восточной стороне урочища Саватейкино до точки 26051622.

От точки 26051622 линия границы идет в северо-западном направлении по восточной стороне урочища Саватейкино, затем по балке Средний Иржавец до точки 26051598.

От точки 26051598 линия границы идет в северо-восточном направлении по балке Средний Иржавец до точки 26051589.

От точки 26051589 линия границы идет в юго-западном направлении по балке Средний Иржавец до точки стыка 26051594 границ Краснолипыевского, Осадчевского и Истобинского сельских поселений.

Протяженность границы Краснолипыевского сельского поселения по смежеству с Осадчевским сельским поселением составляет 9402 м.

VI. Линия прохождения границы Краснолипыевского сельского поселения по смежеству с Истобинским сельским поселением

От точки стыка 26051594 границ Краснолипыевского, Осадчевского и Истобинского сельских поселений линия границы идет в северном направлении по балке Средний Иржавец до точки 26051549.

От точки 26051549 линия границы идет в юго-восточном направлении по южной стороне лесного массива до точки 26051551.

От точки 26051551 линия границы идет в северо-восточном направлении по лесному массиву, затем по южной стороне лесного массива до точки 26051544.

От точки 26051544 линия границы идет в северо-западном направлении по восточной и северной сторонам лесного массива до точки 26051541.

От точки 26051541 линия границы идет в северо-восточном направлении по восточной стороне балки Средний Иржавец, затем по сельскохозяйственным угодьям до точки 26051528.

От точки 26051528 линия границы идет в юго-восточном направлении по южной стороне урочища Черникова до точки 26051530.

От точки 26051530 линия границы идет в северо-восточном направлении по восточной стороне урочища Черникова до точки 26051527.

От точки 26051527 линия границы идет в северо-западном направлении по восточной стороне урочища Черникова до точки 26051521.

От точки 26051521 линия границы идет в юго-западном направлении по северной стороне урочища Черникова до точки 26051523.

От точки 26051523 линия границы идет в северо-восточном направлении по балке Средний Иржавец, затем по лесной полосе, по южной стороне лесной полосы, пересекает грунтовую дорогу от села Истобное до села Краснолипые, по южной стороне лесной полосы, по балке Кульма и далее по балке Кичина до точки 26052617.

От точки 26052617 линия границы идет в юго-восточном направлении по балке Кичина до точки стыка 2605261701 границ Краснолипыевского, Истобинского и Новосолдатского сельских поселений.

Протяженность границы Краснолипыевского сельского поселения по смежеству с Истобинским сельским поселением составляет 7666,7 м.

Общая протяженность границ Краснолипыевского сельского поселения составляет 48655,4 м.

ТЕКСТОВОЕ ОПИСАНИЕ ГРАНИЦ НОВОСОЛДАТСКОГО СЕЛЬСКОГО ПОСЕЛЕНИЯ РЕПЬЕВСКОГО МУНИЦИПАЛЬНОГО РАЙОНА ВОРОНЕЖСКОЙ ОБЛАСТИ

I. Линия прохождения границы Новосолдатского сельского поселения по смежеству с Хохольским муниципальным районом

От точки стыка 38054 границ Новосолдатского, Истобинского сельских поселений и Хохольского муниципального района линия границы идет в северо-восточном направлении по сельскохозяйственным угодьям, по южной стороне лесной полосы до точки 38048.

От точки 38048 линия границы идет в юго-восточном направлении по сельскохозяйственным угодьям до точки 38047.

От точки 38047 линия границы идет в северо-восточном направлении по сельскохозяйственным угодьям, затем по урочищу до точки 38046.

От точки 38046 линия границы идет в юго-восточном направлении по реке Девица, затем по урочищу до точки 38045070.

От точки 38045070 линия границы идет в северо-восточном направлении по урочищу, затем пересекает реку Девица до точки 38045067.

От точки 38045067 линия границы идет в юго-восточном направлении по реке Девица, по сельскохозяйственным угодьям, снова по реке Девица до точки 38045016.

От точки 38045016 линия границы идет в северо-восточном направлении по древесно-кустарниковой растительности вдоль реки Девица до точки 38045004.

От точки 38045004 линия границы идет в юго-восточном направлении по сельскохозяйственным угодьям, затем по северной стороне земель лесного фонда (урочище Большая Ольха) до точки стыка 31009832 границ Новосолдатского сельского поселения Репьевского муниципального района и Семидесятского, Кочетовского сельских поселений Хохольского муниципального района.

От точки стыка 31009832 линия границы идет в юго-восточном направлении по северной стороне земель лесного фонда (урочище Большая Ольха) до точки стыка 38042 границ Новосолдатского, Россошкинского сельских поселений и Хохольского муниципального района.

Протяженность границы Новосолдатского сельского поселения по смежеству с Хохольским муниципальным районом составляет 8872,6 м.

II. Линия прохождения границы Новосолдатского сельского поселения по смежеству с Россошкинским сельским поселением

От точки стыка 38042 границ Новосолдатского, Россошкинского сельских поселений и Хохольского муниципального района линия границы идет в юго-восточном направлении по балке вдоль восточной стороны земель лесного фонда (урочище Большая Ольха), далее по балке, по сельскохозяйственным угодьям вдоль западной стороны лесной полосы, по сельскохозяйственным угодьям, затем по землям лесного фонда (урочище Большая Ольха), пересекает реку Девица, снова по землям лесного фонда (урочище Большая Ольха), по сельскохозяйственным угодьям, по балке до точки 26051506.

От точки 26051506 линия границы идет в юго-западном направлении по балке, далее по западной стороне земель лесного фонда (урочище Опчелино), по сельскохозяйственным угодьям, затем по южной стороне лесной полосы, пересекает автомобильную дорогу «Репьевка – Краснолипье – Россошки – с. Новосолдатка», затем по южной стороне лесной полосы, по северной стороне лесного массива до точки стыка 2601322 границ Новосолдатского, Россошкинского и Платавского сельских поселений.

Протяженность границы Новосолдатского сельского поселения по смежеству с Россошкинским сельским поселением составляет 9103,4 м.

III. Линия прохождения границы Новосолдатского сельского поселения по смежеству с Платавским сельским поселением

От точки стыка 2601322 границ Новосолдатского, Россошкинского и Платавского сельских поселений линия границы идет в юго-западном направлении по южной стороне лесной полосы, затем по балке до точки стыка 26051567 границ Новосолдатского, Платавского и Краснолипьевского сельских поселений.

Протяженность границы Новосолдатского сельского поселения по смежеству с Платавским сельским поселением составляет 1232,3 м.

IV. Линия прохождения границы Новосолдатского сельского поселения по смежеству с Краснолипьевским сельским поселением

От точки стыка 26051567 границ Новосолдатского, Краснолипьевского и Платавского сельских поселений линия границы идет в северо-западном направлении по балке до точки 26051565.

От точки 26051565 линия границы идет в юго-западном направлении по балке, затем по южной стороне земель лесного фонда (урочище Репное) до точки 26051569.

От точки 26051569 линия границы в общем северо-западном направлении огибает земли лесного фонда (урочище Репное) по южной и западной сторонам, затем идет по лесному массиву, по сельскохозяйственным угодьям, по северной стороне грунтовой дороги, пересекает автомобильную дорогу «Репьевка – Краснолипые – Россошки – с. Новосолдатка», далее по западной стороне лесной полосы, затем по лесной полосе до точки 2605150501.

От точки 2605150501 линия границы в юго-западном направлении пересекает грунтовую дорогу, далее идет по лесной полосе до точки 26051503.

От точки 26051503 линия границы идет в северо-западном направлении по лесной полосе, затем по балке Кичина до точки стыка 2605261701 границ Новосолдатского, Краснолипыевского и Истобинского сельских поселений.

Протяженность границы Новосолдатского сельского поселения по смежеству с Краснолипыевским сельским поселением составляет 9369,3 м.

V. Линия прохождения границы Новосолдатского сельского поселения по смежеству с Истобинским сельским поселением

От точки стыка 2605261701 границ Новосолдатского, Краснолипыевского и Истобинского сельских поселений линия границы идет в северо-восточном направлении по балке Кичина до точки 2600655.

От точки 2600655 линия границы идет в северо-западном направлении по балке Кичина до точки 2600093.

От точки 2600093 линия границы идет в северо-восточном направлении по балке Кичина, затем по восточной стороне лесной полосы, пересекает полевую дорогу до точки стыка 38054 границ Новосолдатского, Истобинского сельских поселений и Хохольского муниципального района.

Протяженность границы Новосолдатского сельского поселения по смежеству с Истобинским сельским поселением составляет 4369,5 м.

Общая протяженность границ Новосолдатского сельского поселения составляет 32947,1 м.

ТЕКСТОВОЕ ОПИСАНИЕ ГРАНИЦ ОСАДЧЕВСКОГО СЕЛЬСКОГО ПОСЕЛЕНИЯ РЕПЬЕВСКОГО МУНИЦИПАЛЬНОГО РАЙОНА ВОРОНЕЖСКОЙ ОБЛАСТИ

I. Линия прохождения границы Осадчевского сельского поселения по смежеству с Истобинским сельским поселением

От точки стыка 42194 границ Осадчевского, Истобинского сельских поселений и Белгородской области линия границы идет в северо-восточном направлении по балке Прудки, далее по балке Грачи до точки 2600120.

От точки 2600120 линия границы идет в юго-восточном направлении по балке Грачи, затем по южной стороне лесной полосы, пересекает полевою дорогу, далее по сельскохозяйственным угодьям вдоль полевой дороги, по южной стороне лесной полосы, по сельскохозяйственным угодьям до точки 2600128.

От точки 2600128 линия границы идет в северо-восточном направлении по сельскохозяйственным угодьям, далее по сельскохозяйственным угодьям вдоль южной стороны лесной полосы, затем по балке Круглянская до точки 2600134.

От точки 2600134 линия границы идет в юго-восточном направлении по балке Круглянская, далее по сельскохозяйственным угодьям до точки 2600136.

От точки 2600136 линия границы идет в северо-восточном направлении по сельскохозяйственным угодьям, далее пересекает автомобильную дорогу «Курск – Борисоглебск – Хохольский – Репьевка», затем по лесной полосе до точки 26051600.

От точки 26051600 линия границы в общем северо-восточном направлении огибает земли лесного фонда (урочище Маношкино) по западной и северной сторонам до точки 26051591017.

От точки 26051591017 линия границы идет в общем юго-восточном направлении по восточной стороне земель лесного фонда (урочище Маношкино) до точки 26051591.

От точки 26051591 линия границы идет в северо-восточном направлении по северной стороне балки Осиновая до точки 2605157009.

От точки 2605157009 линия границы идет в юго-восточном направлении по южной стороне земель лесного фонда (урочище Осиновое-Ленинское) до точки 2605157005.

От точки 2605157005 линия границы идет в северо-западном направлении по восточной стороне земель лесного фонда (урочище Осиновое-Ленинское) до точки 2605157003.

От точки 2605157003 линия границы идет в северо-восточном направлении по балке Осиновая, далее по лесному массиву, затем по северной стороне земель лесного фонда (урочище Осиновое-Ленинское) до точки 26051570.

От точки 26051570 линия границы идет в общем юго-восточном направлении по восточной стороне земель лесного фонда (урочище Осиновое-Ленинское) до точки 26051627040.

От точки 26051627040 линия границы идет в общем юго-западном направлении по восточной стороне земель лесного фонда (урочище Осиновое-Ленинское) до точки 26051627006.

От точки 26051627006 линия границы идет в юго-восточном направлении по восточной стороне земель лесного фонда (урочище Осиновое-Ленинское) до точки 26051627003.

От точки 26051627003 линия границы идет в северо-восточном направлении по лесной полосе, далее по южной стороне лесной полосы, по

сельскохозяйственным угодьям вдоль южной стороны лесной полосы, затем по южной стороне лесной полосы, пересекает полевою дорогу, далее по сельскохозяйственным угодьям, по северной стороне урочища Шкурихино до точки 26051601.

От точки 26051601 линия границы идет в юго-восточном направлении по северной и восточной сторонам урочища Шкурихино до точки 26051604.

От точки 26051604 линия границы идет в юго-западном направлении по восточной стороне урочища Шкурихино до точки 26051606.

От точки 26051606 линия границы идет в юго-восточном направлении по балке Средний Иржавец до точки 26051617.

От точки 26051617 линия границы идет в северо-восточном направлении по балке Средний Иржавец до точки стыка 26051594 границ Осадчевского, Истобинского и Краснолиповского сельских поселений.

Протяженность границы Осадчевского сельского поселения по смежеству с Истобинским сельским поселением составляет 17186,3 м.

II. Линия прохождения границы Осадчевского сельского поселения по смежеству с Краснолиповским сельским поселением

От точки стыка 26051594 границ Осадчевского, Истобинского и Краснолиповского сельских поселений линия границы идет в северо-восточном направлении по балке Средний Иржавец до точки 26051589.

От точки 26051589 линия границы идет в юго-западном направлении по балке Средний Иржавец до точки 26051598.

От точки 26051598 линия границы идет в юго-восточном направлении по балке Средний Иржавец, далее по восточной стороне урочища Саватейкино до точки 26051622.

От точки 26051622 линия границы идет в юго-западном направлении по восточной стороне урочища Саватейкино до точки 26051628.

От точки 26051628 линия границы идет в юго-восточном направлении полевой дороге вдоль восточной стороны балки Средний Иржавец, по лесной полосе, затем по восточной стороне лесной полосы, снова по лесной полосе, по сельскохозяйственным угодьям, далее пересекает лесную полосу, по балке Средний Иржавец, затем пересекает балку, по сельскохозяйственным угодьям, по лесной полосе, далее по восточной стороне лесной полосы до точки 26053058020.

От точки 26053058020 линия границы идет в юго-западном направлении по северной стороне полосы отвода автомобильной дороги Репьевка – Краснолипове – Россопки – гр. Хохольского р-на до точки 26053058001.

От точки 26053058001 линия границы идет в северо-западном направлении по северной стороне лесной полосы до точки 26053060.

От точки 26053060 линия границы идет в юго-западном направлении полевой дороге вдоль северной стороны лесной полосы, далее по лесной полосе, затем по западной стороне лесной полосы, по сельскохозяйственным угодьям вдоль полевой дороги, далее по северной стороне балки

Голышевка до точки стыка 26051674 границ Осадчевского, Краснолипьевского и Репьевского сельских поселений.

Протяженность границы Осадчевского сельского поселения по смежеству с Краснолипьевским сельским поселением составляет 9402 м.

III. Линия прохождения границы Осадчевского сельского поселения по смежеству с Репьевским сельским поселением

От точки стыка 26051674 границ Осадчевского, Краснолипьевского и Репьевского сельских поселений линия границы идет в северо-западном направлении по сельскохозяйственным угодьям вдоль полевой дороги до точки 26051672.

От точки 26051672 линия границы идет в юго-западном направлении по сельскохозяйственным угодьям вдоль полевой дороги, затем пересекает автомобильную дорогу «Курск – Борисоглебск – Хохольский – Репьевка», по лесной полосе и далее по южной стороне лесной полосы до точки 2605171401.

От точки 2605171401 линия границы идет в южном направлении по лесной полосе до точки 26051714.

От точки 26051714 линия границы идет в юго-западном направлении по лесной полосе до точки 26051719.

От точки 26051719 линия границы идет в южном направлении по лесной полосе до точки 26051721.

От точки 26051721 линия границы идет в юго-западном направлении по лесной полосе до точки 26051722.

От точки 26051722 линия границы идет в южном направлении по лесной полосе до точки 26051723.

От точки 26051723 линия границы идет в юго-западном направлении по лесной полосе, затем по южной стороне лесной полосы до точки стыка 26051726 границ Осадчевского, Репьевского и Россошанского сельских поселений.

Протяженность границы Осадчевского сельского поселения по смежеству с Репьевским сельским поселением составляет 7766,7 м.

IV. Линия прохождения границы Осадчевского сельского поселения по смежеству с Россошанским сельским поселением

От точки стыка 26051726 границ Осадчевского, Репьевского и Россошанского сельских поселений линия границы идет в северо-восточном направлении по восточной стороне лесной полосы, затем пересекает балку Редкодуб, по сельскохозяйственным угодьям, по балке, пересекает мелиоративный канал, по древесно-кустарниковой растительности и далее по балке до точки 2600145.

От точки 2600145 линия границы идет в северо-западном направлении по балке, затем по западной стороне лесной полосы, по лесной полосе, пересекает полевую дорогу, снова по лесной полосе, по полевой дороге вдоль сельскохозяйственных угодий, по сельскохозяйственным угодьям и

далее по полевой дороге вдоль сельскохозяйственных угодий до точки стыка 42184 границ Осадчевского, Россошанского сельских поселений и Белгородской области.

Протяженность границы Осадчевского сельского поселения по смежеству с Россошанским сельским поселением составляет 6607,1 м.

V. Линия прохождения границы Осадчевского сельского поселения по смежеству с Белгородской областью

От точки стыка 42184 границ Осадчевского, Россошанского сельских поселений и Белгородской области линия границы идет в северо-западном направлении по сельскохозяйственным угодьям, пересекает балку Грачи, затем снова по сельскохозяйственным угодьям до точки 42187.

От точки 42187 линия границы идет в северо-восточном направлении по сельскохозяйственным угодьям, по северной стороне балки Попов Лог, затем по лесной полосе до точки 42193.

От точки 42193 линия границы идет в северо-западном направлении по лесной полосе до точки стыка 42194 границ Осадчевского, Истобинского сельских поселений и Белгородской области.

Протяженность границы Осадчевского сельского поселения по смежеству с Белгородской областью составляет 3946,9 м.

Общая протяженность границ Осадчевского сельского поселения составляет 44909 м.

ТЕКСТОВОЕ ОПИСАНИЕ ГРАНИЦ ПЛАТАВСКОГО СЕЛЬСКОГО ПОСЕЛЕНИЯ РЕПЬЕВСКОГО МУНИЦИПАЛЬНОГО РАЙОНА ВОРОНЕЖСКОЙ ОБЛАСТИ

I. Линия прохождения границы Платавского сельского поселения по смежеству с Острогожским муниципальным районом

От точки стыка 42318 границ Платавского, Россошкинского сельских поселений и Острогожского муниципального района линия границы идет в юго-восточном направлении по сельскохозяйственным угодьям до точки 42313.

От точки 42313 линия границы идет в северо-восточном направлении по древесно-кустарниковой растительности, затем по сельскохозяйственным угодьям до точки 42311.

От точки 42311 линия границы идет в юго-восточном направлении по древесно-кустарниковой растительности, затем по сельскохозяйственным угодьям до точки 42309.

От точки 42309 линия границы идет в северо-восточном направлении по западной стороне земель лесного фонда (урочище Мостовое) до точки 42305023.

От точки 42305023 линия границы идет в юго-восточном направлении по западной стороне земель лесного фонда (урочище Мостовое) до точки 42305009.

От точки 42305009 линия границы идет в юго-западном направлении по западной стороне земель лесного фонда (урочище Мостовое) до точки 42305006.

От точки 42305006 линия границы идет в юго-восточном направлении по западной и южной сторонам земель лесного фонда (урочище Мостовое), затем по западной стороне земель лесного фонда (урочище Шпиль) до точки 42302.

От точки 42302 линия границы идет в юго-западном направлении по сельскохозяйственным угодьям до точки 42301.

От точки 42301 линия границы идет в общем северо-западном направлении по северной стороне земель лесного фонда (урочище Урывский Луг) до точки 42294.

От точки 42294 линия границы идет в юго-западном направлении по северной стороне земель лесного фонда (урочище Урывский Луг) до точки 42293.

От точки 42293 линия границы идет в общем южном направлении по западной стороне земель лесного фонда (урочище Урывский Луг) до точки 42291.

От точки 42291 линия границы идет в северо-восточном направлении по западной стороне земель лесного фонда (урочище Урывский Луг) до точки 42290.

От точки 42290 линия границы в общем юго-восточном направлении огибает земли лесного фонда (урочище Урывский Луг) по западной стороне до точки стыка 42275 границ Платавского сельского поселения Репьевского муниципального района и Мастюгинского, Болдыревского сельских поселений Острогожского муниципального района.

От точки стыка 42275 линия границы идет в общем юго-западном направлении по границе земель лесного фонда (урочище Шпиль) до точки 42270.

От точки 42270 линия границы идет в юго-восточном направлении по границе земель лесного фонда (урочище Шпиль) до точки 42264.

От точки 42264 линия границы идет в северо-восточном направлении по границе земель лесного фонда (урочище Шпиль) до точки 42263.

От точки 42263 линия границы идет в юго-восточном направлении по границе земель лесного фонда (урочище Шпиль), затем по западной стороне земель лесного фонда (урочище Родники) до точки 42259.

От точки 42259 линия границы идет в юго-западном направлении по восточной стороне грунтовой дороги, по сельскохозяйственным угодьям, далее по восточной стороне лесной полосы, пересекает балку, по сельскохозяйственным угодьям, пересекает лесную полосу, затем по балке до точки стыка 42253 границ Платавского сельского поселения Репьевского муниципального района и Болдыревского, Солдатского сельских поселений Острогожского муниципального района.

От точки стыка 42253 линия границы идет в северо-западном направлении по южной стороне лесной полосы до точки 42251.

От точки 42251 линия границы идет в юго-западном направлении по сельскохозяйственным угодьям, пересекает балку, снова по сельскохозяйственным угодьям, затем по лесной полосе, пересекает балку, по сельскохозяйственным угодьям, пересекает балку, по сельскохозяйственным угодьям, далее по древесно-кустарниковой растительности до точки стыка 42245001 границ Платавского, Колбинского сельских поселений и Острогжского муниципального района.

Протяженность границы Платавского сельского поселения по смежеству с Острогжским муниципальным районом составляет 16505,4 м.

II. Линия прохождения границы Платавского сельского поселения по смежеству с Колбинским сельским поселением

От точки стыка 42245001 границ Платавского, Колбинского сельских поселений и Острогжского муниципального района линия границы идет в северо-западном направлении по южной стороне лесного массива до точки 260002905.

От точки 260002905 линия границы идет в юго-западном направлении по южной стороне лесного массива, далее по балке, по лесной полосе, пересекает автомобильную дорогу «Воронеж – Луганск – Репьевка – с. Платава», затем по лесной полосе, пересекает балку Красинская, по лесной полосе, по сельскохозяйственным угодьям, по восточной стороне лесной полосы, снова по сельскохозяйственным угодьям, по восточной стороне лесной полосы, далее пересекает балку Бирючья, затем по сельскохозяйственным угодьям, по лесной полосе и по сельскохозяйственным угодьям до точки стыка 2600009 границ Платавского, Колбинского и Скорицкого сельских поселений.

Протяженность границы Платавского сельского поселения по смежеству с Колбинским сельским поселением составляет 5977,1 м.

III. Линия прохождения границы Платавского сельского поселения по смежеству со Скорицким сельским поселением

От точки стыка 2600009 границ Платавского, Колбинского и Скорицкого сельских поселений линия границы идет в северном направлении по сельскохозяйственным угодьям, затем по сельскохозяйственным угодьям вдоль западной стороны лесной полосы до точки 2600006.

От точки 2600006 линия границы идет в северо-западном направлении по сельскохозяйственным угодьям вдоль западной стороны лесной полосы, затем по балке до точки стыка 26051652 границ Платавского, Скорицкого и Краснолиповского сельских поселений.

Протяженность границы Платавского сельского поселения по смежеству со Скорицким сельским поселением составляет 4079,9 м.

IV. Линия прохождения границы Платавского сельского поселения по смежеству с Краснолиповским сельским поселением

От точки стыка 26051652 границ Платавского, Краснолиповского и Скорицкого сельских поселений линия границы идет в северо-западном направлении по балке до точки 2605129801.

От точки 2605129801 линия границы идет в северо-восточном направлении по балке, по сельскохозяйственным угодьям, пересекает балку, затем по восточной стороне лесной полосы, пересекает грунтовую дорогу, по сельскохозяйственным угодьям вдоль восточной стороны лесной полосы, затем по сельскохозяйственным угодьям до точки 26051586.

От точки 26051586 линия границы идет в северо-западном направлении по сельскохозяйственным угодьям, пересекает древесно-кустарниковую растительность, далее по сельскохозяйственным угодьям до точки 26051572.

От точки 26051572 линия границы идет в северо-восточном направлении по сельскохозяйственным угодьям до точки стыка 26051567 границ Платавского, Краснолиповского и Новосолдатского сельских поселений.

Протяженность границы Платавского сельского поселения по смежеству с Краснолиповским сельским поселением составляет 5009,9 м.

V. Линия прохождения границы Платавского сельского поселения по смежеству с Новосолдатским сельским поселением

От точки стыка 26051567 границ Платавского, Краснолиповского и Новосолдатского сельских поселений линия границы идет в северо-восточном направлении по балке, далее по южной стороне лесной полосы до точки стыка 2601322 границ Платавского, Новосолдатского и Россошкинского сельских поселений.

Протяженность границы Платавского сельского поселения по смежеству с Новосолдатским сельским поселением составляет 1232,3 м.

VI. Линия прохождения границы Платавского сельского поселения по смежеству с Россошкинским сельским поселением

От точки стыка 2601322 границ Платавского, Новосолдатского и Россошкинского сельских поселений линия границы идет в юго-восточном направлении по западной стороне лесного массива, затем по сельскохозяйственным угодьям и далее по балке до точки 2605289206.

От точки 2605289206 линия границы идет в общем восточном направлении по балке, по древесно-кустарниковой растительности, снова по балке, по полевой дороге, по древесно-кустарниковой растительности, вновь по полевой дороге, по балке, затем по древесно-кустарниковой растительности, по древесно-кустарниковой растительности вдоль северной стороны пруда, по балке, по древесно-кустарниковой растительности вдоль северной стороны пруда и далее по балке до точки 2605288040.

От точки 2605288040 линия границы идет в южном направлении по древесно-кустарниковой растительности до точки 2605288044.

От точки 2605288044 линия границы идет в северо-восточном направлении по балке до точки 2605286801.

От точки 2605286801 линия границы идет в юго-восточном направлении по балке до точки 26052865.

От точки 26052865 линия границы идет в северо-восточном направлении по балке до точки стыка 42318 границ Платавского, Россошкинского сельских поселений и Острогожского муниципального района.

Протяженность границы Платавского сельского поселения по смежеству с Россошкинским сельским поселением составляет 6409,4 м.

Общая протяженность границ Платавского сельского поселения составляет 39214 м.

ТЕКСТОВОЕ ОПИСАНИЕ ГРАНИЦ РОССОШАНСКОГО СЕЛЬСКОГО ПОСЕЛЕНИЯ РЕПЬЕВСКОГО МУНИЦИПАЛЬНОГО РАЙОНА ВОРОНЕЖСКОЙ ОБЛАСТИ

I. Линия прохождения границы Россошанского сельского поселения по смежеству с Осадчевским сельским поселением

От точки стыка 42184 границ Россошанского, Осадчевского сельских поселений и Белгородской области линия границы идет в юго-восточном направлении по полевой дороге вдоль сельскохозяйственных угодий, далее по сельскохозяйственным угодьям, снова по полевой дороге вдоль сельскохозяйственных угодий, затем по лесной полосе, пересекает полевую дорогу, вновь по лесной полосе, по западной стороне лесной полосы, далее по балке до точки 2600145.

От точки 2600145 линия границы идет в юго-западном направлении по балке, далее по древесно-кустарниковой растительности, пересекает мелиоративный канал, затем по балке, по сельскохозяйственным угодьям, пересекает балку Редкодуб, далее по восточной стороне лесной полосы до точки стыка 26051726 границ Россошанского, Осадчевского и Репьевского сельских поселений.

Протяженность границы Россошанского сельского поселения по смежеству с Осадчевским сельским поселением составляет 6607,1 м.

II. Линия прохождения границы Россошанского сельского поселения по смежеству с Репьевским сельским поселением

От точки стыка 26051726 границ Россошанского, Осадчевского и Репьевского сельских поселений линия границы идет в юго-западном направлении по восточной стороне лесной полосы до точки 2600157.

От точки 2600157 линия границы идет в юго-восточном направлении по восточной стороне лесной полосы, затем по балке до точки 2600158.

От точки 2600158 линия границы идет в юго-западном направлении по балке, по грунтовой дороге вдоль восточной стороны лесной полосы, затем по балке вдоль грунтовой дороги до точки 26051734060.

От точки 26051734060 линия границы идет в юго-восточном направлении по балке, затем пересекает грунтовую дорогу до точки 26051734059.

От точки 26051734059 линия границы идет в юго-западном направлении по северной стороне полосы отвода автомобильной дороги Репьевка – Россошь – Одинцовка, затем пересекает автомобильную дорогу Репьевка – Россошь – Одинцовка, по южной стороне полосы отвода автомобильной дороги Репьевка – Россошь – Одинцовка вдоль северной стороны лесного массива, далее по южной стороне полосы отвода автомобильной дороги Репьевка – Россошь – Одинцовка вдоль северной стороны земель лесного фонда (урочище Россошанская Сосна) до точки 26051734028.

От точки 26051734028 линия границы идет в северо-западном направлении по южной стороне полосы отвода автомобильной дороги Репьевка – Россошь – Одинцовка вдоль северной стороны земель лесного фонда (урочище Россошанская Сосна) до точки 26051734001.

От точки 26051734001 линия границы идет в юго-западном направлении по западной стороне земель лесного фонда (урочище Россошанская Сосна) до точки стыка 26051734 границ Россошанского, Репьевского и Бутырского сельских поселений.

Протяженность границы Россошанского сельского поселения по смежеству с Репьевским сельским поселением составляет 5161,8 м.

III. Линия прохождения границы Россошанского сельского поселения по смежеству с Бутырским сельским поселением

От точки стыка 26051734 границ Россошанского, Репьевского и Бутырского сельских поселений линия границы идет в юго-западном направлении по древесно-кустарниковой растительности вдоль реки Потудань до точки 2603375.

От точки 2603375 линия границы идет в северо-западном направлении по древесно-кустарниковой растительности вдоль реки Потудань до точки 2603202.

От точки 2603202 линия границы идет в юго-западном направлении по балке, затем по древесно-кустарниковой растительности до точки 2603202004.

От точки 2603202004 линия границы идет в северо-западном направлении по сельскохозяйственным угодьям до точки 2603202007.

От точки 2603202007 линия границы идет в юго-западном направлении по сельскохозяйственным угодьям, затем по древесно-кустарниковой растительности до точки 2603202009.

От точки 2603202009 линия границы идет в северо-западном направлении по древесно-кустарниковой растительности, затем по сельскохозяйственным угодьям, далее по древесно-кустарниковой растительности вдоль реки Потудань до точки 2603018.

От точки 2603018 линия границы идет в юго-западном направлении по древесно-кустарниковой растительности вдоль реки Потудань до точки 2603376.

От точки 2603376 линия границы идет в северо-западном направлении по древесно-кустарниковой растительности вдоль реки Потудань до точки 2603105.

От точки 2603105 линия границы идет в юго-восточном направлении по древесно-кустарниковой растительности вдоль реки Потудань, затем по сельскохозяйственным угодьям, по лесному массиву, снова по сельскохозяйственным угодьям, пересекает лесную полосу и далее по автомобильной дороге Репьевка – Бутырки – Одинцовка до точки 2605187102.

От точки 2605187102 линия границы идет в юго-западном направлении по автомобильной дороге Репьевка – Бутырки – Одинцовка, затем пересекает лесную полосу, по сельскохозяйственным угодьям, по лесной полосе и далее по восточной стороне лесной полосы до точки стыка 42135 границ Россошанского, Бутырского сельских поселений и Белгородской области.

Протяженность границы Россошанского сельского поселения по смежеству с Бутырским сельским поселением составляет 9590,7 м.

III. Линия прохождения границы Россошанского сельского поселения по смежеству с Белгородской областью

От точки стыка 42135 границ Россошанского, Бутырского сельских поселений и Белгородской области линия границы идет в юго-западном направлении по восточной стороне лесной полосы, пересекает Лог Макаров, далее по восточной стороне лесной полосы, по балке, снова по восточной стороне лесной полосы, затем по южной стороне лесной полосы до точки 42120.

От точки 42120 линия границы идет в северо-западном направлении по южной стороне лесной полосы, затем пересекает балку, снова по южной стороне лесной полосы, по сельскохозяйственным угодьям, далее по южной стороне лесной полосы, по сельскохозяйственным угодьям до точки 42126.

От точки 42126 линия границы идет в северо-восточном направлении по сельскохозяйственным угодьям, затем по восточной стороне лесной полосы, по полевой дороге, пересекает автомобильную дорогу Одинцовка – Александровка (до гр. Белгородской обл.), далее по западной стороне приусадебных земельных участков хутора Александровка 2-я, по древесно-кустарниковой растительности до точки 4213101.

От точки 4213101 линия границы идет в северо-восточном направлении по пойме реки Грязная Потудань, затем пересекает приток реки Грязная Потудань, по сельскохозяйственным угодьям до точки 42140.

От точки 42140 линия границы идет в северном направлении по сельскохозяйственным угодьям, затем по древесно-кустарниковой растительности вдоль притока реки Грязная Потудань, по сельскохозяйственным угодьям, затем пересекает реку Боровая Потудань, по урочищу Родниково Болото, пересекает балку, по сельскохозяйственным угодьям до точки 42148.

От точки 42148 линия границы идет в западном направлении по сельскохозяйственным угодьям, пересекает балку Богданов Лог, затем по южной стороне лесной полосы до точки 4215101.

От точки 4215101 линия границы идет в северном направлении по сельскохозяйственным угодьям, затем по восточной стороне лесной полосы, далее по сельскохозяйственным угодьям, пересекает полевую дорогу, снова по сельскохозяйственным угодьям до точки 4215105.

От точки 4215105 линия границы идет в северо-восточном направлении по сельскохозяйственным угодьям до точки 4215107.

От точки 4215107 линия границы идет в северном направлении по сельскохозяйственным угодьям, пересекает Лог Долбенек, по сельскохозяйственным угодьям, по балке Мокренький Лог, по сельскохозяйственным угодьям до точки 42158.

От точки 42158 линия границы идет в юго-восточном направлении по сельскохозяйственным угодьям, пересекает балку, затем по сельскохозяйственным угодьям до точки 42161.

От точки 42161 линия границы идет в северном направлении по сельскохозяйственным угодьям, затем по балке до точки 42163.

От точки 42163 линия границы идет в юго-восточном направлении по балке, по сельскохозяйственным угодьям, пересекает балку Долбенский Лог, затем по сельскохозяйственным угодьям, по южной стороне лесной полосы, пересекает балку, снова по южной стороне лесной полосы, по древесно-кустарниковой растительности до точки 4217602.

От точки 4217602 линия границы идет в северо-восточном направлении по пойме реки Скупая Потудань до точки 4217605.

От точки 4217605 линия границы идет в северо-западном направлении по пойме реки Скупая Потудань до точки 4217618.

От точки 4217618 линия границы идет в северо-восточном направлении по пойме реки Скупая Потудань до точки 4217641.

От точки 4217641 линия границы в юго-восточном направлении пересекает реку Скупая Потудань, далее идет по пойме реки Скупая Потудань, по балке Грачи, по южной стороне лесной полосы до точки 42183.

От точки 42183 линия границы идет в северо-западном направлении по восточной стороне лесной полосы, по балке, далее по сельскохозяйственным угодьям до точки стыка 42184 границ Россошанского, Осадчевского сельских поселений и Белгородской области.

Протяженность границы Россошанского сельского поселения по смежеству с Белгородской областью составляет 31407,4 м.

Общая протяженность границ Россошанского сельского поселения составляет 52767 м.

**ТЕКСТОВОЕ ОПИСАНИЕ ГРАНИЦ РОССОШКИНСКОГО
СЕЛЬСКОГО ПОСЕЛЕНИЯ РЕПЬЕВСКОГО МУНИЦИПАЛЬНОГО
РАЙОНА ВОРОНЕЖСКОЙ ОБЛАСТИ**

I. Линия прохождения границы Россошкинского сельского поселения по смежеству с Хохольским муниципальным районом

От точки стыка 38042 границ Россошкинского, Новосолдатского сельских поселений и Хохольского муниципального района линия границы идет в юго-восточном направлении по балке до точки 38039.

От точки 38039 линия границы идет в северо-восточном направлении по балке, затем по сельскохозяйственным угодьям до точки 38037.

От точки 38037 линия границы идет в северо-западном направлении по сельскохозяйственным угодьям до точки 38036.

От точки 38036 линия границы идет в северо-восточном направлении по сельскохозяйственным угодьям, затем по южной стороне урочища, снова по сельскохозяйственным угодьям до точки стыка 38035 границ Россошкинского сельского поселения Репьевского муниципального района и Кочетовского, Яблоченского сельских поселений Хохольского муниципального района.

От точки стыка 38035 линия границы идет в юго-восточном направлении по лесной полосе, затем по сельскохозяйственным угодьям, пересекает урочище, по сельскохозяйственным угодьям, пересекает урочище, далее по балке Карпов Лог до точки 38018.

От точки 38018 линия границы идет в северо-восточном направлении по сельскохозяйственным угодьям до точки 38017.

От точки 38017 линия границы идет в юго-восточном направлении по сельскохозяйственным угодьям до точки 38016.

От точки 38016 линия границы идет в северо-восточном направлении по сельскохозяйственным угодьям, затем по древесно-кустарниковой растительности до точки стыка 38015 границ Россошкинского сельского поселения Репьевского муниципального района и Яблоченского, Оськинского сельских поселений Хохольского муниципального района.

От точки стыка 38015 линия границы идет в юго-восточном направлении по древесно-кустарниковой растительности, пересекает реку Россошки, далее по сельскохозяйственным угодьям, по урочищу до точки 38014.

От точки 38014 линия границы идет в юго-западном направлении по урочищу, затем по землям лесного фонда (урочище Оляха), по сельскохозяйственным угодьям до точки 38008.

От точки 38008 линия границы идет в юго-восточном направлении по западной стороне земель лесного фонда (урочище Оляха), затем по сельскохозяйственным угодьям, пересекает реку Россошки, по сельскохозяйственным угодьям, по древесно-кустарниковой растительности, по восточной стороне приусадебных земельных участков села Россошки, пересекает автомобильную дорогу «Воронеж – Луганск – с. Оськино – гр. Репьевского р-на», снова по восточной стороне приусадебных земельных участков села Россошки до точки 38002.

От точки 38002 линия границы идет в юго-западном направлении по древесно-кустарниковой растительности до точки 38001.

От точки 38001 линия границы идет в южном направлении по сельскохозяйственным угодьям до точки стыка 38000 границ Россошкинского сельского поселения, Хохольского и Острогужского муниципальных районов.

Протяженность границы Россошкинского сельского поселения по смежеству с Хохольским муниципальным районом составляет 14381,9 м.

II. Линия прохождения границы Россошкинского сельского поселения по смежеству с Острогужским муниципальным районом

От точки стыка 38000 границ Россошкинского сельского поселения, Хохольского и Острогужского муниципальных районов линия границы идет в общем юго-западном направлении по лесному массиву, затем пересекает реку Девица, снова по лесному массиву и далее по сельскохозяйственным угодьям до точки 42323.

От точки 42323 линия границы идет в юго-восточном направлении по сельскохозяйственным угодьям до точки стыка 42318 границ Россошкинского, Платавского сельских поселений и Острогужского муниципального района.

Протяженность границы Россошкинского сельского поселения по смежеству с Острогужским муниципальным районом составляет 2334 м.

III. Линия прохождения границы Россошкинского сельского поселения по смежеству с Платавским сельским поселением

От точки стыка 42318 границ Россошкинского, Платавского сельских поселений и Острогужского муниципального района линия границы идет в юго-западном направлении по балке до точки 26052865.

От точки 26052865 линия границы идет в северо-западном направлении по балке до точки 2605286801.

От точки 2605286801 линия границы идет в юго-западном направлении по балке до точки 2605288044.

От точки 2605288044 линия границы идет в северном направлении по древесно-кустарниковой растительности до точки 2605288040.

От точки 2605288040 линия границы идет в общем западном направлении по балке, затем по древесно-кустарниковой растительности вдоль северной стороны пруда, по балке, снова по древесно-кустарниковой растительности вдоль северной стороны пруда, по древесно-кустарниковой растительности, по балке, по полевой дороге, по древесно-кустарниковой растительности, вновь по полевой дороге, по балке, по древесно-кустарниковой растительности и далее по балке до точки 2605289206.

От точки 2605289206 линия границы идет в северо-западном направлении по балке, затем по сельскохозяйственным угодьям и далее по западной стороне лесного массива до точки стыка 2601322 границ Россошкинского, Платавского и Новосолдатского сельских поселений.

Протяженность границы Россошкинского сельского поселения по смежеству с Платавским сельским поселением составляет 6409,4 м.

IV. Линия прохождения границы Россошкинского сельского поселения по смежеству с Новосолдатским сельским поселением

От точки стыка 2601322 границ Россошкинского, Платавского и Новосолдатского сельских поселений линия границы идет в северо-восточном направлении по северной стороне лесного массива, затем по южной стороне лесной полосы, пересекает автомобильную дорогу «Репьевка – Краснолипье – Россошки – с. Новосолдатка», снова по южной стороне лесной полосы, по сельскохозяйственным угодьям, по западной стороне земель лесного фонда (урочище Опчелино) и далее по балке до точки 26051506.

От точки 26051506 линия границы идет в северо-западном направлении по балке, затем по сельскохозяйственным угодьям, по землям лесного фонда (урочище Большая Ольха), пересекает реку Девица, снова по землям лесного фонда (урочище Большая Ольха), по сельскохозяйственным угодьям, по сельскохозяйственным угодьям вдоль западной стороны лесной полосы, по балке, далее по балке вдоль восточной стороны земель лесного фонда (урочище Большая Ольха) до точки стыка 38042 границ Россошкинского, Новосолдатского сельских поселений и Хохольского муниципального района.

Протяженность границы Россошкинского сельского поселения по смежеству с Новосолдатским сельским поселением составляет 9103,4 м.

Общая протяженность границ Россошкинского сельского поселения составляет 32228,7 м.

ТЕКСТОВОЕ ОПИСАНИЕ ГРАНИЦ СКОРИЦКОГО СЕЛЬСКОГО ПОСЕЛЕНИЯ РЕПЬЕВСКОГО МУНИЦИПАЛЬНОГО РАЙОНА ВОРОНЕЖСКОЙ ОБЛАСТИ

I. Линия прохождения границы Скорицкого сельского поселения по смежеству с Платавским сельским поселением

От точки стыка 26051652 границ Скорицкого, Краснолипьевского и Платавского сельских поселений линия границы идет в юго-восточном направлении по балке, затем по сельскохозяйственным угодьям вдоль западной стороны лесной полосы до точки 2600006.

От точки 2600006 линия границы идет в южном направлении по сельскохозяйственным угодьям вдоль западной стороны лесной полосы, затем по сельскохозяйственным угодьям до точки стыка 2600009 границ Скорицкого, Платавского и Колбинского сельских поселений.

Протяженность границы Скорицкого сельского поселения по смежеству с Платавским сельским поселением составляет 4079,9 м.

II. Линия прохождения границы Скорицкого сельского поселения по смежеству с Колбинским сельским поселением

От точки стыка 2600009 границ Скорицкого, Платавского и Колбинского сельских поселений линия границы идет в юго-западном направлении по полевой дороге вдоль сельскохозяйственных угодий до точки 2600011.

От точки 2600011 линия границы идет в юго-восточном направлении по полевой дороге вдоль сельскохозяйственных угодий до точки 2603075.

От точки 2603075 линия границы идет в северо-восточном направлении по полевой дороге вдоль сельскохозяйственных угодий до точки 2600016.

От точки 2600016 линия границы идет в юго-восточном направлении по лесной полосе, затем по восточной стороне лесной полосы до точки 2600022.

От точки 2600022 линия границы идет в юго-западном направлении по лесной полосе вдоль западной стороны балки Красинская до точки 2600023.

От точки 2600023 линия границы идет в юго-восточном направлении по балке Красинская до точки 26051766.

От точки 26051766 линия границы идет в юго-западном направлении по северной стороне полосы отвода автомобильной дороги «Воронеж – Луганск – Репьевка», затем пересекает автомобильную дорогу «Воронеж – Луганск – Репьевка», по лесному массиву и далее по восточной стороне лесного массива до точки 26051769.

От точки 26051769 линия границы идет в юго-восточном направлении по восточной стороне земель лесного фонда (урочище Муравлянская Сосна), затем по землям лесного фонда (урочище Муравлянская Сосна), по древесно-кустарниковой растительности, пересекает грунтовую дорогу, по древесно-кустарниковой растительности, по западной стороне балки, по балке, по грунтовой дороге вдоль западной стороны земель лесного фонда (урочище Муравлянская Сосна) и далее по сельскохозяйственным угодьям до точки 26051783.

От точки 26051783 линия границы идет в общем южном направлении по древесно-кустарниковой растительности вдоль реки Потудань до точки 2605013.

От точки 2605013 линия границы идет в общем северо-западном направлении по древесно-кустарниковой растительности вдоль реки Потудань до точки 2604815.

От точки 2604815 линия границы идет в общем юго-западном направлении по древесно-кустарниковой растительности вдоль реки Потудань, затем по древесно-кустарниковой растительности вдоль мелиоративного канала до точки стыка 2604858 границ Скорицкого, Колбинского сельских поселений и Белгородской области.

Протяженность границы Скорицкого сельского поселения по смежеству с Колбинским сельским поселением составляет 17626,1 м.

III. Линия прохождения границы Скорицкого сельского поселения по смежеству с Белгородской областью

От точки стыка 2604858 границ Скорицкого, Колбинского сельских поселений и Белгородской области линия границы идет в общем западном направлении по южной стороне фруктового сада, по сельскохозяйственным угодьям южнее лесного массива, по древесно-кустарниковой растительности до точки 42008005.

От точки 42008005 линия границы идет в северо-западном направлении по древесно-кустарниковой растительности, затем по западной стороне лесного массива до точки 42008008.

От точки 42008008 линия границы идет в общем северо-западном направлении по древесно-кустарниковой растительности вдоль реки Потудань, далее по пойме реки Потудань до точки 42008029.

От точки 42008029 линия границы идет в северо-восточном направлении по пойме реки Потудань, далее по сельскохозяйственным угодьям, пересекает приток реки Потудань, снова по сельскохозяйственным угодьям до точки 42018.

От точки 42018 линия границы идет в юго-западном направлении по сельскохозяйственным угодьям, пересекает осушительный канал, далее по сельскохозяйственным угодьям, снова пересекает осушительный канал, по древесно-кустарниковой растительности, затем по сельскохозяйственным угодьям, по южной стороне приусадебных земельных участков хутора Заречье до точки 2604659.

От точки 2604659 линия границы идет в западном направлении по южной стороне приусадебных земельных участков хутора Заречье, затем по древесно-кустарниковой растительности до точки 42022.

От точки 42022 линия границы идет в северо-западном направлении по восточной стороне лесного массива, по сельскохозяйственным угодьям восточнее лесного массива, по западной стороне лесной полосы, далее по восточной стороне лесного массива, по западной стороне лесной полосы, затем по восточной стороне лесной полосы, пересекает автомобильную дорогу «Воронеж – Луганск – Репьевка», далее по автомобильной дороге «Воронеж – Луганск – Репьевка – с. Скорицкое», по сельскохозяйственным угодьям до точки 42030.

От точки 42030 линия границы идет в юго-западном направлении по сельскохозяйственным угодьям, пересекает автомобильную дорогу «Воронеж – Луганск – Репьевка – с. Скорицкое», далее по северной стороне лесной полосы до точки 42033.

От точки 42033 линия границы идет в северо-западном направлении по северной стороне лесной полосы до точки 42034.

От точки 42034 линия границы идет в юго-западном направлении по лесной полосе, затем по балке Козин Лог до точки стыка 42035 границ Скорицкого, Репьевского сельских поселений и Белгородской области.

Протяженность границы Скорицкого сельского поселения по смежеству с Белгородской областью составляет 11788,9 м.

IV. Линия прохождения границы Скорицкого сельского поселения по смежеству с Репьевским сельским поселением

От точки стыка 42035 границ Скорицкого, Репьевского сельских поселений и Белгородской области линия границы идет в северо-западном направлении по балке Козин Лог, далее по сельскохозяйственным угодьям до точки 42035004.

От точки 42035004 линия границы идет в северо-восточном направлении по сельскохозяйственным угодьям до точки 42035026.

От точки 42035026 линия границы идет в северо-западном направлении по сельскохозяйственным угодьям до точки 2600053.

От точки 2600053 линия границы идет в северо-восточном направлении по балке Гулахов Яр до точки 2603385.

От точки 2603385 линия границы идет в северо-западном направлении по балке Гулахов Яр, далее по лесной полосе, по сельскохозяйственным угодьям до точки стыка 2600045 границ Скорицкого, Репьевского и Краснолипьевского сельских поселений.

Протяженность границы Скорицкого сельского поселения по смежеству с Репьевским сельским поселением составляет 8114,9 м.

V. Линия прохождения границы Скорицкого сельского поселения по смежеству с Краснолипьевским сельским поселением

От точки стыка 2600045 границ Скорицкого, Репьевского и Краснолипьевского сельских поселений линия границы идет в северо-восточном направлении по лесной полосе, далее по балке Кутанакова до точки 2600049.

От точки 2600049 линия границы идет в юго-восточном направлении по балке Кутанакова до точки 2600050.

От точки 2600050 линия границы идет в северо-восточном направлении по балке Кутанакова, далее по восточной стороне лесной полосы, затем по балке, по лесной полосе до точки 26051658.

От точки 26051658 линия границы идет в северо-западном направлении по западной стороне урочища Долгенькое до точки 26051654.

От точки 26051654 линия границы идет в общем восточном направлении по северной стороне урочища Долгенькое, далее по балке до точки стыка 26051652 границ Скорицкого, Краснолипьевского и Платавского сельских поселений.

Протяженность границы Скорицкого сельского поселения по смежеству с Краснолипьевским сельским поселением составляет 10254,3 м.

Общая протяженность границ Скорицкого сельского поселения составляет 51864,1 м.»;

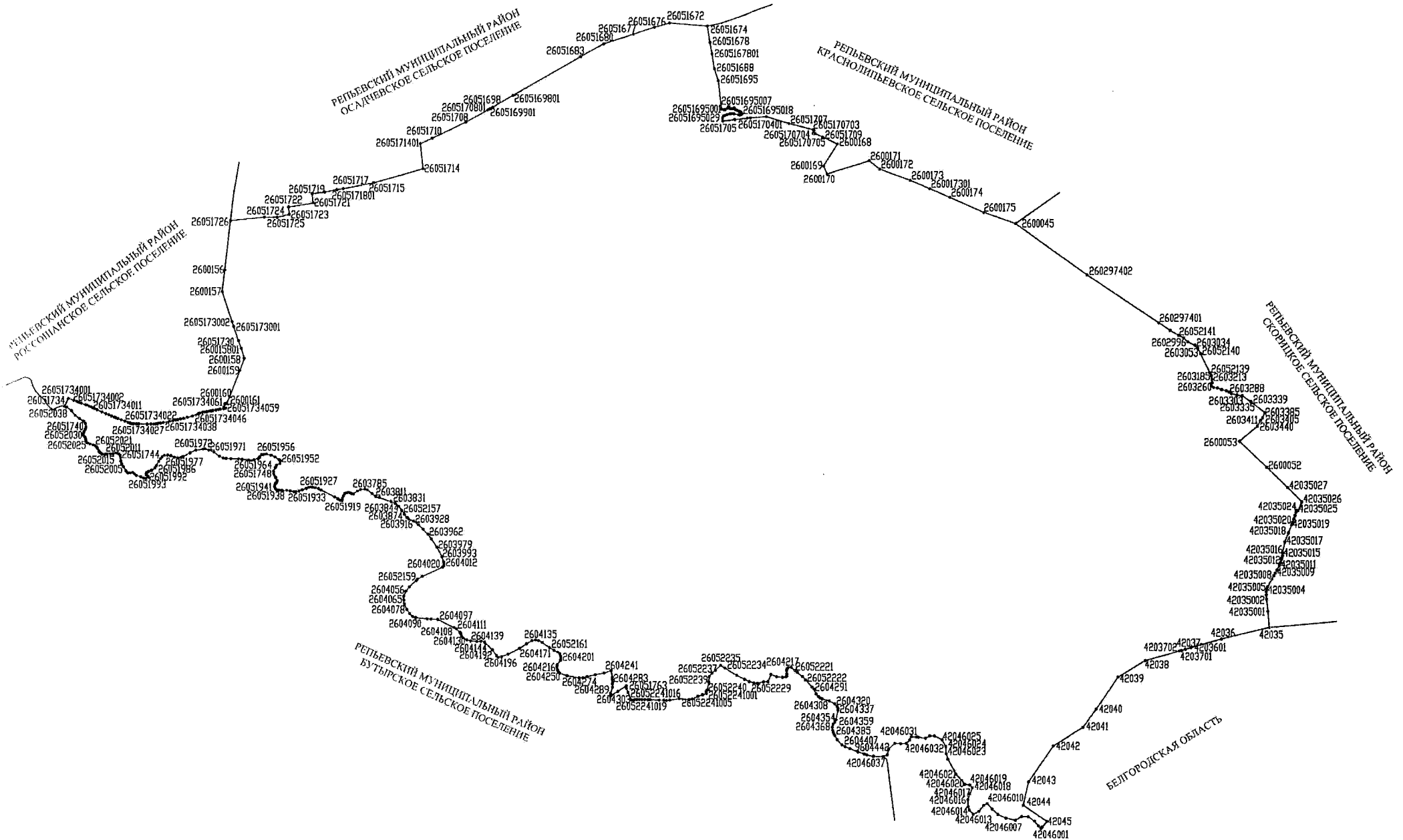
5) приложение 11.4 изложить в следующей редакции:

*«Приложение 11.4
к Закону Воронежской области*

*«Об установлении границ, наделении
соответствующим статусом, определении
административных центров отдельных
муниципальных образований Воронежской
области»
от 15.10.2004 № 63-ОЗ*

**ГРАФИЧЕСКОЕ ОПИСАНИЕ ГРАНИЦ МУНИЦИПАЛЬНЫХ
ОБРАЗОВАНИЙ РЕПЬЕВСКОГО МУНИЦИПАЛЬНОГО РАЙОНА
ВОРОНЕЖСКОЙ ОБЛАСТИ**

Карта-схема границ Репьевского сельского поселения Репьевского муниципального района Воронежской области



**Перечень координат характерных точек границ Рельевского
сельского поселения Рельевского муниципального района
Воронежской области**

№ п/п	Номер характерной точки границ	Координаты	
		X	Y
1	26051726	453272.50	1255287.50
2	26051724	453321.85	1255758.51
3	26051725	453321.84	1255935.04
4	26051723	453359.94	1256105.22
5	26051722	453465.35	1256095.06
6	26051721	453521.23	1256436.69
7	26051719	453651.77	1256420.53
8	26051718	453673.63	1256592.90
9	2605171801	453707.47	1256765.59
10	26051717	453721.25	1256852.67
11	26051715	453807.29	1257283.86
12	26051714	454005.35	1257975.06
13	2605171401	454356.47	1257934.68
14	26051710	454431.55	1258101.35
15	26051708	454657.71	1258576.66
16	2605170801	454832.14	1258882.92
17	26051700	454840.57	1258897.72
18	26051699	454840.92	1258898.34
19	2605169901	454848.48	1258911.62
20	26051698	454870.01	1258949.40
21	2605169801	455035.52	1259232.86
22	26051683	455582.19	1260169.10
23	26051680	455762.87	1260487.55
24	26051677	455894.15	1260893.91
25	26051676	455993.06	1261185.03
26	26051672	456059.20	1261398.51
27	26051674	456015.57	1261930.65
28	26051678	455784.40	1261969.71
29	2605167801	455627.29	1261996.95
30	26051688	455416.70	1262033.47
31	26051695	455250.73	1262090.51
32	26051695001	454851.43	1262136.00
33	26051695002	454852.64	1262143.23
34	26051695003	454846.95	1262173.09
35	26051695004	454849.39	1262190.62
36	26051695005	454866.75	1262221.38
37	26051695006	454889.08	1262235.70

38	26051695007	454889.99	1262240.69
39	26051695008	454864.22	1262258.10
40	26051695009	454861.27	1262274.12
41	26051695010	454863.36	1262292.65
42	26051695011	454872.45	1262315.61
43	26051695012	454859.72	1262319.22
44	26051695013	454847.28	1262334.06
45	26051695014	454841.39	1262352.98
46	26051695015	454825.32	1262385.21
47	26051695016	454818.41	1262398.12
48	26051695017	454807.07	1262413.88
49	26051695018	454787.25	1262428.94
50	26051695019	454777.75	1262411.83
51	26051695020	454773.60	1262398.63
52	26051695021	454774.67	1262377.90
53	26051695022	454789.24	1262314.03
54	26051695023	454790.49	1262294.30
55	26051695024	454788.17	1262273.63
56	26051695025	454787.33	1262253.19
57	26051695026	454777.02	1262217.74
58	26051695027	454765.16	1262182.73
59	26051695028	454757.84	1262167.53
60	26051695029	454726.08	1262150.28
61	26051705	454683.30	1262155.15
62	26051704	454706.94	1262326.15
63	2605170401	454724.70	1262502.02
64	2605170402	454730.30	1262542.65
65	26051703	454747.29	1262768.95
66	26051707	454652.58	1263083.16
67	2605170701	454565.97	1263425.06
68	2605170702	454562.84	1263429.55
69	2605170703	454558.34	1263432.15
70	2605170704	454514.07	1263414.65
71	2605170705	454507.82	1263431.42
72	2605170706	454517.25	1263435.06
73	2605170707	454514.00	1263443.50
74	2600167	454510.26	1263451.52
75	26051709	454463.45	1263551.87
76	2600168	454366.50	1263759.75
77	2600169	454056.50	1263567.25
78	2600170	453948.00	1263614.00
79	2600171	454130.00	1264198.00
80	2600172	454014.50	1264343.75

81	2600173	453859.00	1264764.00
82	260017301	453741.51	1265035.82
83	2600174	453622.00	1265312.25
84	2600175	453410.50	1265785.75
85	2600045	453257.50	1266230.00
86	260297402	452551.67	1267229.70
87	260297401	451884.52	1268231.90
88	2602974	451777.80	1268387.45
89	26052141	451709.06	1268504.88
90	2602996	451668.83	1268576.35
91	2603020	451614.17	1268632.63
92	2603034	451565.63	1268733.84
93	2603053	451525.24	1268769.68
94	26052140	451451.92	1268812.48
95	26052139	451188.04	1268941.98
96	2603185	451147.57	1268960.86
97	2603213	451093.54	1268971.33
98	2603239	451045.37	1268971.58
99	2603260	451000.54	1268960.79
100	2603267	450978.72	1268993.15
101	2603268	450973.05	1269046.62
102	2603277	450948.81	1269101.89
103	2603282	450935.58	1269165.58
104	2603288	450916.33	1269203.85
105	2603291	450897.04	1269235.34
106	2603303	450875.42	1269311.80
107	2603311	450865.63	1269385.66
108	2603335	450788.42	1269500.59
109	2603339	450777.49	1269510.82
110	2603385	450632.18	1269699.92
111	2603405	450561.04	1269665.52
112	2603411	450522.89	1269639.42
113	2603440	450446.63	1269597.14
114	2600053	450234.50	1269349.00
115	2600052	449866.50	1269729.75
116	42035027	449585.77	1270016.16
117	42035026	449381.86	1270217.34
118	42035025	449256.80	1270160.73
119	42035024	449262.58	1270142.05
120	42035023	449233.63	1270134.74
121	42035022	449190.58	1270122.84
122	42035021	449140.34	1270105.95
123	42035020	449092.81	1270090.45

124	42035019	449059.26	1270077.28
125	42035018	448949.35	1270032.12
126	42035017	448820.57	1269981.21
127	42035016	448676.29	1269952.70
128	42035015	448632.84	1269950.69
129	42035014	448610.68	1269943.67
130	42035013	448583.66	1269937.17
131	42035012	448539.11	1269924.47
132	42035011	448499.76	1269909.42
133	42035010	448435.84	1269876.13
134	42035009	448392.92	1269851.79
135	42035008	448359.06	1269830.93
136	42035007	448310.05	1269801.44
137	42035006	448203.95	1269745.21
138	42035005	448179.22	1269736.55
139	42035004	448140.19	1269727.40
140	42035003	448094.93	1269727.17
141	42035002	448031.87	1269729.94
142	42035001	447860.64	1269750.90
143	42035	447641.61	1269769.92
144	42036	447479.13	1269111.89
145	4203601	447358.17	1268690.60
146	42037	447336.17	1268613.98
147	4203701	447320.87	1268561.18
148	4203702	447312.53	1268532.38
149	42038	447175.99	1268061.12
150	42039	446949.12	1267685.27
151	42040	446504.03	1267378.16
152	42041	446245.25	1267195.20
153	42042	445982.00	1266785.94
154	42043	445485.29	1266439.71
155	42044	445146.26	1266364.92
156	42045	444914.14	1266696.32
157	42046	444832.01	1266631.89
158	42046001	444813.20	1266615.42
159	42046002	444850.31	1266576.54
160	42046003	444917.28	1266523.86
161	42046004	444979.38	1266434.73
162	42046005	444984.47	1266343.67
163	42046006	444932.10	1266258.20
164	42046007	444961.26	1266125.40
165	42046008	445013.13	1266012.87
166	42046009	445090.83	1265933.58

167	42046010	445172.63	1265863.25
168	42046011	445149.15	1265815.49
169	42046012	445058.95	1265747.39
170	42046013	445016.17	1265669.82
171	42046014	445077.60	1265612.70
172	42046015	445123.94	1265596.73
173	42046016	445228.90	1265592.17
174	42046017	445309.70	1265621.36
175	42046018	445401.05	1265656.44
176	42046019	445443.18	1265619.02
177	42046020	445451.01	1265552.93
178	42046021	445592.76	1265427.50
179	42046022	445797.61	1265313.42
180	42046023	445875.81	1265287.88
181	42046024	445975.29	1265282.57
182	42046025	446069.14	1265234.28
183	42046026	446121.81	1265125.62
184	42046027	446121.11	1265062.13
185	42046028	446088.43	1265001.72
186	4204602801	446103.11	1264905.86
187	42046029	446107.05	1264880.18
188	42046030	446110.84	1264809.15
189	42046031	446069.27	1264787.28
190	42046032	446018.12	1264738.44
191	42046033	446013.88	1264660.46
192	42046034	446015.14	1264581.95
193	42046035	445938.38	1264498.19
194	42046036	445858.82	1264479.44
195	42046037	445835.14	1264422.50
196	9604442	445838.56	1264285.44
197	2604436	445860.59	1264190.39
198	26052226	445872.45	1264157.71
199	2604426	445901.25	1264070.30
200	26052225	445943.61	1263962.52
201	2604411	445969.87	1263896.32
202	2604407	445994.43	1263850.91
203	2604396	446069.38	1263785.97
204	260439601	446124.45	1263751.92
205	2604385	446140.09	1263742.25
206	2604378	446171.85	1263729.09
207	26052224	446203.60	1263720.17
208	2604368	446248.48	1263715.49
209	2604362	446289.54	1263728.63

210	2604359	446319.17	1263753.23
211	2604354	446358.12	1263770.61
212	2604337	446489.36	1263797.30
213	2604332	446515.19	1263795.17
214	2604326	446539.75	1263782.86
215	2604320	446577.43	1263750.60
216	2604312	446618.51	1263674.22
217	2604308	446650.28	1263574.50
218	26052223	446663.83	1263548.61
219	2604304	446680.35	1263522.73
220	2604295	446717.61	1263492.16
221	2604291	446781.55	1263458.63
222	2604288	446809.07	1263435.71
223	26052222	446906.04	1263345.30
224	2604267	446951.77	1263302.86
225	260426701	447010.85	1263229.79
226	26052221	447038.58	1263195.49
227	2604217	447082.21	1263142.68
228	2604219	447076.58	1263107.68
229	2604221	447064.67	1263088.19
230	2604231	447043.46	1263078.89
231	2604257	446990.07	1263084.04
232	2604263	446960.40	1263083.23
233	2604268	446950.20	1263069.68
234	2604269	446943.33	1263022.19
235	2604266	446951.45	1262942.89
236	2604255	446982.57	1262864.78
237	26052227	446882.03	1262825.52
238	26052228	446880.11	1262762.75
239	26052229	446856.21	1262673.73
240	26052230	446864.59	1262625.38
241	26052231	446882.27	1262560.90
242	26052232	446916.05	1262493.86
243	26052233	446967.55	1262386.09
244	26052234	447069.80	1262220.58
245	26052235	447104.44	1262160.32
246	26052236	447040.72	1262084.07
247	26052237	446999.10	1262037.48
248	26052238	446949.01	1261996.83
249	26052239	446871.86	1261991.84
250	26052240	446763.32	1261972.47
251	26052241	446741.25	1261955.53
252	26052241001	446717.63	1261958.84

253	26052241002	446701.37	1261904.25
254	26052241003	446680.70	1261839.07
255	26052241004	446642.62	1261756.45
256	26052241005	446635.83	1261717.05
257	26052241006	446647.06	1261574.75
258	26052241007	446625.10	1261443.27
259	26052241008	446620.90	1261400.56
260	26052241009	446626.61	1261358.46
261	26052241010	446627.17	1261293.35
262	26052241011	446632.60	1261169.06
263	26052241012	446632.59	1261134.82
264	26052241013	446633.35	1261095.52
265	26052241014	446633.46	1261050.85
266	26052241015	446634.58	1261018.36
267	26052241016	446634.87	1260988.03
268	26052241017	446632.83	1260962.42
269	26052241018	446629.35	1260949.26
270	26052241019	446622.85	1260937.24
271	26051764	446627.37	1260908.27
272	26052252	446731.54	1260861.50
273	26052253	446788.29	1260837.68
274	2605225301	446794.72	1260837.50
275	26051763	446820.50	1260836.79
276	26052254	446744.84	1260721.55
277	2605225401	446689.51	1260631.67
278	2604303	446682.76	1260620.70
279	26604296	446716.67	1260620.66
280	2604289	446804.03	1260647.69
281	2604287	446848.10	1260644.24
282	2604283	446871.85	1260650.15
283	2604277	446906.59	1260645.01
284	2604270	446937.96	1260644.98
285	2604241	447032.79	1260628.58
286	2604243	447030.31	1260624.51
287	2604252	446997.92	1260530.41
288	2604261	446974.80	1260407.46
289	26052169	446945.77	1260295.55
290	2604273	446929.55	1260236.20
291	2604274	446927.75	1260183.62
292	2604264	446957.95	1260018.21
293	2604253	446992.52	1259920.63
294	2604250	447001.01	1259909.68
295	2604247	447010.28	1259897.71

296	2404232	447042.46	1259882.40
297	2604216	447082.28	1259873.03
298	2604212	447109.42	1259882.32
299	2604203	447170.54	1259925.50
300	2604201	447194.28	1259931.40
301	2604191	447232.42	1259927.12
302	2604185	447268.84	1259912.65
303	2604182	447289.13	1259883.79
304	2604177	447311.92	1259833.73
305	26052161	447351.64	1259770.07
306	2604147	447421.80	1259669.91
307	2604137	447447.99	1259618.99
308	2604135	447456.38	1259577.42
309	2604136	447449.51	1259529.94
310	2604153	447403.59	1259452.82
311	2604171	447338.13	1259353.67
312	26052160	447257.30	1259195.18
313	2604193	447220.69	1259107.87
314	2604196	447212.97	1259061.23
315	2604192	447231.57	1259037.46
316	2604176	447317.92	1258979.68
317	2604145	447423.67	1258866.75
318	2604139	447437.14	1258822.64
319	2604144	447433.06	1258760.03
320	2604138	447440.89	1258669.37
321	2604134	447456.62	1258617.53
322	2604130	447485.05	1258567.29
323	2604125	447506.89	1258545.09
324	2604121	447542.33	1258535.53
325	2604116	447561.69	1258521.83
326	2604111	447611.25	1258471.45
327	2604108	447630.46	1258434.85
328	2604097	447742.33	1258210.17
329	2604096	447746.80	1258114.29
330	2604094	447748.98	1258058.29
331	2604090	447766.57	1257898.71
332	2604089	447783.20	1257854.49
333	2604082	447823.51	1257811.81
334	2604078	447879.05	1257771.57
335	2604074	447956.62	1257739.67
336	2604065	448011.52	1257731.67
337	2604060	448063.93	1257731.33
338	2604056	448132.60	1257762.26

339	2604051	448193.76	1257808.50
340	26052159	448278.88	1257902.09
341	2604040	448296.75	1257920.63
342	2604034	448336.91	1257988.23
343	2604020	448465.50	1258271.53
344	2604016	448481.66	1258287.54
345	2604012	448508.75	1258293.30
346	2604007	448536.61	1258288.03
347	2603993	448608.30	1258262.10
348	2603979	448737.21	1258192.54
349	2603969	448851.68	1258113.74
350	2603962	448913.09	1258065.83
351	26052158	448984.51	1257997.50
352	2603939	449046.65	1257930.93
353	2603928	449092.73	1257864.46
354	2603916	449124.39	1257791.30
355	2603909	449145.40	1257771.65
356	2603892	449191.66	1257734.02
357	26052157	449248.06	1257695.47
358	2603874	449248.60	1257695.07
359	2603857	449302.75	1257654.40
360	2603844	449343.84	1257602.38
361	2603831	449371.35	1257541.13
362	2603815	449425.31	1257383.84
363	2603811	449440.17	1257327.76
364	26052040	449478.76	1257280.85
365	2603790	449533.27	1257210.93
366	2603785	449541.52	1257177.80
367	2603788	449536.91	1257116.76
368	26052039	449517.21	1257076.17
369	2603801	449477.12	1257019.60
370	2603802	449474.48	1257002.66
371	26051911	449477.52	1256992.48
372	26051912	449487.96	1256974.44
373	26051913	449491.76	1256958.31
374	26051914	449493.66	1256939.32
375	26051915	449487.96	1256916.53
376	26051916	449478.47	1256899.45
377	26051917	449445.24	1256879.51
378	26051918	449414.86	1256864.32
379	26051919	449383.54	1256859.57
380	26051920	449389.23	1256826.35
381	26051921	449408.22	1256799.77

382	26051922	449431.95	1256757.04
383	26051923	449528.79	1256563.38
384	26051924	449547.77	1256527.30
385	26051925	449561.06	1256484.58
386	26051926	449568.66	1256447.56
387	26051927	449569.08	1256422.37
388	26051928	449563.93	1256389.57
389	26051929	449551.07	1256358.71
390	26051930	449531.14	1256303.40
391	26051931	449512.49	1256257.75
392	26051932	449503.49	1256217.88
393	26051933	449503.49	1256188.30
394	26051934	449515.06	1256132.99
395	26051935	449519.56	1256086.05
396	26051936	449522.13	1256021.74
397	26051751	449524.06	1255987.66
398	26051937	449524.01	1255987.83
399	26051938	449525.63	1255959.17
400	26051939	449533.20	1255938.62
401	26051940	449547.80	1255924.57
402	26051941	449571.05	1255915.91
403	26051942	449596.47	1255918.62
404	26051943	449618.10	1255929.97
405	26051944	449635.40	1255946.74
406	26051945	449657.03	1255954.85
407	26051946	449704.07	1255928.35
408	26051947	449741.38	1255903.48
409	26051748	449758.69	1255899.69
410	26051948	449794.38	1255900.23
411	26051949	449840.34	1255927.81
412	26051950	449873.86	1255944.57
413	26051951	449897.12	1255989.45
414	26051952	449931.72	1255998.11
415	26051953	449949.03	1255980.80
416	26051954	449991.20	1255918.62
417	26051955	450014.46	1255867.79
418	26051956	450028.51	1255802.90
419	26051957	450025.81	1255762.35
420	26051960	450020.40	1255740.18
421	26051745	449993.37	1255712.06
422	26051961	449977.14	1255699.08
423	26051962	449962.00	1255682.32
424	26051963	449950.65	1255630.95

425	26051964	449946.32	1255554.70
426	26051965	449954.97	1255465.48
427	26051746	449961.46	1255412.49
428	26051966	449965.25	1255306.51
429	26051967	449968.49	1255241.62
430	26051968	449971.74	1255201.60
431	26051969	449997.69	1255147.53
432	26051970	450051.77	1255070.75
433	26051971	450080.97	1255000.45
434	26051972	450098.27	1254943.13
435	26051943	450096.11	1254919.34
436	26051973	450079.88	1254816.60
437	26051974	450043.11	1254736.57
438	26051975	449992.28	1254641.40
439	26051976	449979.31	1254612.20
440	26051977	449972.82	1254566.78
441	26051978	449982.55	1254520.28
442	26051979	450005.26	1254469.45
443	26051980	450012.83	1254424.03
444	26051981	450004.18	1254381.85
445	26051982	449989.04	1254353.73
446	26051983	449960.92	1254326.70
447	26051984	449925.23	1254298.58
448	26051985	449861.43	1254267.22
449	26051986	449832.23	1254246.67
450	26051747	449798.97	1254198.30
451	26051987	449782.88	1254160.76
452	26051988	449767.56	1254134.71
453	26051989	449752.24	1254125.52
454	26051990	449736.15	1254130.12
455	26051991	449714.70	1254150.04
456	26051992	449697.84	1254156.17
457	26051993	449684.82	1254118.63
458	26051994	449688.65	1254085.68
459	26051995	449703.97	1254053.51
460	26051996	449724.66	1253989.15
461	26051997	449742.28	1253965.40
462	26052000	449766.03	1253937.82
463	26052001	449759.90	1253897.99
464	26052002	449758.36	1253876.53
465	26052003	449766.79	1253861.21
466	26052004	449791.31	1253841.29
467	26052005	449845.70	1253806.82

468	26052006	449889.37	1253782.30
469	26052007	449925.38	1253770.81
470	26051744	449979.77	1253765.45
471	26052008	450005.82	1253760.85
472	26052009	450020.38	1253745.53
473	26052010	450030.34	1253724.08
474	26052011	450034.93	1253697.26
475	26052012	450029.57	1253662.79
476	26052013	450023.44	1253619.89
477	26052014	450018.08	1253581.58
478	26052015	450018.08	1253552.47
479	26052016	450024.21	1253508.03
480	26052017	450043.36	1253480.45
481	26052018	450064.04	1253461.30
482	26052019	450102.35	1253442.91
483	26052020	450122.27	1253430.66
484	26052021	450139.89	1253409.20
485	26052022	450151.38	1253380.09
486	26052023	450163.64	1253340.25
487	26052024	450174.36	1253306.55
488	26052025	450183.56	1253292.76
489	26052026	450199.65	1253286.63
490	26052027	450227.23	1253280.50
491	26052028	450247.15	1253274.37
492	26052029	450264.00	1253262.11
493	26052030	450286.22	1253242.19
494	26052031	450313.80	1253243.72
495	26052032	450343.68	1253254.45
496	26051742	450368.19	1253269.77
497	26051740	450387.75	1253277.76
498	26051739	450409.79	1253281.18
499	26052033	450452.48	1253269.82
500	26052034	450483.90	1253245.33
501	26052035	450520.50	1253187.81
502	26052036	450562.19	1253126.92
503	26052037	450626.72	1253073.72
504	26052038	450677.74	1253008.62
505	26051734	450693.09	1252976.46
506	26051734001	450798.40	1253030.36
507	26051734002	450771.79	1253108.54
508	26051734003	450755.78	1253151.37
509	26051734004	450744.49	1253180.46
510	26051734005	450733.79	1253210.44

511	26051734006	450712.25	1253270.90
512	26051734007	450705.41	1253292.02
513	26051734008	450694.47	1253319.26
514	26051734009	450682.05	1253349.52
515	26051734010	450668.76	1253377.94
516	26051734011	450660.82	1253395.09
517	26051734012	450642.21	1253435.89
518	26051734013	450613.37	1253501.48
519	26051734014	450588.85	1253556.58
520	26051734015	450572.71	1253598.54
521	26051734016	450557.90	1253636.49
522	26051734017	450543.76	1253672.04
523	26051734018	450534.40	1253693.90
524	26051734019	450521.81	1253724.11
525	26051734020	450502.53	1253773.76
526	26051734021	450484.76	1253822.08
527	26051734022	450469.90	1253863.06
528	26051734023	450462.12	1253885.18
529	26051734024	450457.43	1253900.12
530	26051734025	450453.05	1253916.50
531	26051734026	450450.67	1253933.62
532	26051734027	450449.37	1253944.39
533	26051734028	450448.52	1253957.78
534	26051734029	450447.88	1253984.57
535	26051734030	450447.88	1254018.01
536	26051734031	450445.72	1254134.91
537	26051734032	450446.51	1254182.28
538	26051734033	450446.83	1254226.14
539	26051734034	450448.43	1254250.44
540	26051734035	450451.29	1254277.46
541	26051734036	450454.64	1254301.20
542	26051734037	450458.15	1254320.06
543	26051734038	450467.26	1254361.66
544	26051734039	450483.11	1254445.60
545	26051734040	450494.14	1254498.20
546	26051734041	450501.39	1254529.73
547	26051734042	450509.74	1254564.33
548	26051734043	450518.96	1254601.84
549	26051734044	450528.06	1254646.62
550	26051734045	450540.37	1254694.88
551	26051734046	450559.27	1254767.98
552	26051734047	450597.70	1254850.43
553	26051734048	450601.22	1254866.72

554	26051734049	450610.35	1254908.43
555	26051734050	450615.40	1254935.27
556	26051734051	450621.05	1254966.06
557	26051734052	450626.10	1254994.08
558	26051734053	450631.11	1255023.87
559	26051734054	450636.59	1255053.32
560	26051734055	450644.14	1255094.81
561	26051734056	450649.48	1255125.27
562	26051734057	450654.67	1255153.90
563	26051734058	450662.36	1255201.78
564	26051734059	450668.30	1255234.75
565	26051734060	450684.68	1255206.67
566	26051734061	450731.47	1255221.96
567	2600161	450737.50	1255246.75
568	2600160	450830.50	1255286.75
569	2600159	451198.00	1255426.75
570	2600158	451368.00	1255486.25
571	260015801	451502.92	1255440.16
572	26051730	451615.24	1255401.79
573	2605173001	451816.18	1255333.15
574	2605173002	451882.95	1255310.34
575	2600157	452294.50	1255169.75
576	2600156	452597.50	1255209.00

Перечень координат характерных точек границ Бутырского сельского поселения Репьевского муниципального района Воронежской области

№ п/п	Номер характерной точки границ	Координаты	
		X	Y
1	2603105	451402.35	1248904.04
2	2603120	451346.39	1248933.46
3	2603133	451309.71	1248996.03
4	2603136	451293.55	1249014.61
5	2603167	451188.39	1249074.32
6	2603172	451180.71	1249087.00
7	2603170	451183.13	1249111.60
8	2603164	451195.39	1249195.60
9	2602133	451193.55	1249225.26
10	2603182	451153.50	1249285.28
11	2603187	451144.56	1249381.05
12	2603189	451136.87	1249395.42
13	2603199	451120.74	1249408.07
14	2603226	451064.83	1249427.31
15	260325101	451045.26	1249479.44
16	2603251	451019.40	1249548.34
17	2603262	450996.41	1249580.46
18	2603284	450929.56	1249589.47
19	2603310	450867.71	1249611.23
20	2603327	450818.55	1249634.75
21	2603343	450767.80	1249637.05
22	2603350	450727.17	1249645.34
23	2603363	450683.95	1249662.10
24	2603376	450668.67	1249674.75
25	2603374	450669.39	1249698.49
26	2603364	450683.61	1249729.93
27	2603353021	450711.46	1249757.12
28	2603353020	450723.15	1249773.57
29	2603353019	450727.20	1249777.66
30	2603353018	450734.91	1249786.80
31	2603353017	450749.06	1249805.56
32	2603353016	450757.80	1249818.08
33	2603353015	450768.67	1249833.12
34	2603353014	450776.60	1249841.48
35	2603353013	450783.50	1249847.56
36	2603353012	450788.75	1249851.53
37	2603353011	450793.17	1249853.88

38	2603353010	450804.26	1249857.84
39	2603353009	450807.61	1249859.44
40	2603353008	450810.76	1249861.87
41	2603353007	450812.38	1249864.10
42	2603353006	450813.90	1249867.36
43	2603353005	450814.92	1249870.18
44	2603353004	450816.82	1249876.60
45	2603353003	450820.53	1249893.13
46	2603353002	450823.05	1249906.13
47	2603353001	450824.44	1249916.09
48	2603353	450845.72	1249946.04
49	2603320	450868.47	1249963.10
50	2603309	450942.12	1249946.48
51	2603279	450988.09	1250000.87
52	2603264	450995.37	1250106.84
53	2603263	451004.59	1250135.68
54	2603259	451018.03	1250147.75
55	2603252	451033.32	1250154.41
56	2603243	451050.25	1250156.16
57	2603233	451095.26	1250119.00
58	2603212	451126.64	1250103.84
59	2603195	451208.79	1250100.70
60	2603161	451266.34	: 1250111.89
61	2603142	451280.63	1250146.69
62	2603138	451259.27	1250204.25
63	2603146	451261.77	1250216.97
64	2603145	451312.58	1250217.97
65	2603132	451333.67	1250240.92
66	2603126	451338.63	1250278.23
67	2603125	451352.13	1250293.52
68	2603117	451396.96	1250310.61
69	2603107	451423.13	1250337.81
70	2603100	451437.52	1250340.40
71	2603093	451484.12	1250330.37
72	2603070	451535.84	1250311.88
73	2603047	451578.19	1250309.46
74	2603032	451598.47	1250322.24
75	2603027	451602.61	1250354.46
76	2603024	451564.25	1250431.46
77	2603037	451565.05	1250445.87
78	2603035	451616.59	1250482.47
79	2603018	451625.00	1250499.45
80	2603014	451618.16	1250518.92

81	2603016	451564.74	1250540.79
82	2603036	451559.59	1250561.97
83	2603039	451563.77	1250579.78
84	2603178014	451543.52	1250601.77
85	2603178013	451528.07	1250632.71
86	2603178012	451532.90	1250667.02
87	2603178011	451532.91	1250692.15
88	2603178010	451485.58	1250735.18
89	2603178009	451434.38	1250747.27
90	2603178008	451387.90	1250773.88
91	2603178007	451327.71	1250812.14
92	2603178006	451302.52	1250840.58
93	2603178005	451268.23	1250855.57
94	2603178004	451253.26	1250875.87
95	2603178003	451248.92	1250897.14
96	2603178002	451266.80	1250938.70
97	2603178001	451248.43	1250974.70
98	2603178	451169.38	1251030.31
99	2603210	451100.00	1251010.61
100	2603246	451024.71	1250986.65
101	2603202012	450978.94	1250969.98
102	2603202011	450701.63	1250967.35
103	2603202010	450647.05	1251023.43
104	2603202009	450632.10	1251099.79
105	2603202008	450639.86	1251256.38
106	2603202007	450742.32	1251457.41
107	2603202006	450666.49	1251540.07
108	2603202005	450643.33	1251644.96
109	2603202004	450642.39	1251770.62
110	2603202003	450787.82	1251884.64
111	2603202002	450882.53	1252013.66
112	2603202001	450949.69	1252093.87
113	2603202	451100.53	1252418.33
114	2603208	451089.39	1252458.13
115	2603209	451068.97	1252489.43
116	2603214	451059.62	1252499.57
117	2603224	450964.59	1252532.15
118	2603229	450895.95	1252569.42
119	2603271	450847.54	1252613.34
120	2603292	450791.43	1252680.13
121	2603319	450710.81	1252733.27
122	2603332	450689.21	1252753.88
123	2603354	450669.19	1252772.98

124	2603375	450643.64	1252816.97
125	26051735	450652.74	1252834.86
126	26052042	450676.46	1252881.49
127	26052041	450693.24	1252929.00
128	26051734	450693.09	1252976.46
129	26052038	450677.74	1253008.62
130	26052037	450626.72	1253073.72
131	26052036	450562.19	1253126.92
132	26052035	450520.50	1253187.81
133	26052034	450483.90	1253245.33
134	26052033	450452.48	1253269.82
135	26051739	450409.79	1253281.18
136	26051740	450387.75	1253277.76
137	26051742	450368.19	1253269.77
138	26052032	450343.68	1253254.45
139	26052031	450313.80	1253243.72
140	26052030	450286.22	1253242.19
141	26052029	450264.00	1253262.11
142	26052028	450247.15	1253274.37
143	26052027	450227.23	1253280.50
144	26052026	450199.65	1253286.63
145	26052025	450183.56	1253292.76
146	26052024	450174.36	1253306.55
147	26052023	450163.64	1253340.25
148	26052022	450151.38	1253380.09
149	26052021	450139.89	1253409.20
150	26052020	450122.27	1253430.66
151	26052019	450102.35	1253442.91
152	26052018	450064.04	1253461.30
153	26052017	450043.36	1253480.45
154	26052016	450024.21	1253508.03
155	26052015	450018.08	1253552.47
156	26052014	450018.08	1253581.58
157	26052013	450023.44	1253619.89
158	26052012	450029.57	1253662.79
159	26052011	450034.93	1253697.26
160	26052010	450030.34	1253724.08
161	26052009	450020.38	1253745.53
162	26052008	450005.82	1253760.85
163	26051744	449979.77	1253765.45
164	26052007	449925.38	1253770.81
165	26052006	449889.37	1253782.30
166	26052005	449845.70	1253806.82

167	26052004	449791.31	1253841.29
168	26052003	449766.79	1253861.21
169	26052002	449758.36	1253876.53
170	26052001	449759.90	1253897.99
171	26052000	449766.03	1253937.82
172	26051997	449742.28	1253965.40
173	26051996	449724.66	1253989.15
174	26051995	449703.97	1254053.51
175	26051994	449688.65	1254085.68
176	26051993	449684.82	1254118.63
177	26051992	449697.84	1254156.17
178	26051991	449714.70	1254150.04
179	26051990	449736.15	1254130.12
180	26051989	449752.24	1254125.52
181	26051988	449767.56	1254134.71
182	26051987	449782.88	1254160.76
183	26051747	449798.97	1254198.30
184	26051986	449832.23	1254246.67
185	26051985	449861.43	1254267.22
186	26051984	449925.23	1254298.58
187	26051983	449960.92	1254326.70
188	26051982	449989.04	1254353.73
189	26051981	450004.18	1254381.85
190	26051980	450012.83	1254424.03
191	26051979	450005.26	1254469.45
192	26051978	449982.55	1254520.28
193	26051977	449972.82	1254566.78
194	26051976	449979.31	1254612.20
195	26051975	449992.28	1254641.40
196	26051974	450043.11	1254736.57
197	26051973	450079.88	1254816.60
198	26051943	450096.11	1254919.34
199	26051972	450098.27	1254943.13
200	26051971	450080.97	1255000.45
201	26051970	450051.77	1255070.75
202	26051969	449997.69	1255147.53
203	26051968	449971.74	1255201.60
204	26051967	449968.49	1255241.62
205	26051966	449965.25	1255306.51
206	26051746	449961.46	1255412.49
207	26051965	449954.97	1255465.48
208	26051964	449946.32	1255554.70
209	26051963	449950.65	1255630.95

210	26051962	449962.00	1255682.32
211	26051961	449977.14	1255699.08
212	26051745	449993.37	1255712.06
213	26051960	450020.40	1255740.18
214	26051957	450025.81	1255762.35
215	26051956	450028.51	1255802.90
216	26051955	450014.46	1255867.79
217	26051954	449991.20	1255918.62
218	26051953	449949.03	1255980.80
219	26051952	449931.72	1255998.11
220	26051951	449897.12	1255989.45
221	26051950	449873.86	1255944.57
222	26051949	449840.34	1255927.81
223	26051948	449794.38	1255900.23
224	26051748	449758.69	1255899.69
225	26051947	449741.38	1255903.48
226	26051946	449704.07	1255928.35
227	26051945	449657.03	1255954.85
228	26051944	449635.40	1255946.74
229	26051943	449618.10	1255929.97
230	26051942	449596.47	1255918.62
231	26051941	449571.05	1255915.91
232	26051940	449547.80	1255924.57
233	26051939	449533.20	1255938.62
234	26051938	449525.63	1255959.17
235	26051937	449524.01	1255987.83
236	26051751	449524.06	1255987.66
237	26051936	449522.13	1256021.74
238	26051935	449519.56	1256086.05
239	26051934	449515.06	1256132.99
240	26051933	449503.49	1256188.30
241	26051932	449503.49	1256217.88
242	26051931	449512.49	1256257.75
243	26051930	449531.14	1256303.40
244	26051929	449551.07	1256358.71
245	26051928	449563.93	1256389.57
246	26051927	449569.08	1256422.37
247	26051926	449568.66	1256447.56
248	26051925	449561.06	1256484.58
249	26051924	449547.77	1256527.30
250	26051923	449528.79	1256563.38
251	26051922	449431.95	1256757.04
252	26051921	449408.22	1256799.77

253	26051920	449389.23	1256826.35
254	26051919	449383.54	1256859.57
255	26051918	449414.86	1256864.32
256	26051917	449445.24	1256879.51
257	26051916	449478.47	1256899.45
258	26051915	449487.96	1256916.53
259	26051914	449493.66	1256939.32
260	26051913	449491.76	1256958.31
261	26051912	449487.96	1256974.44
262	26051911	449477.52	1256992.48
263	2603802	449474.48	1257002.66
264	2603801	449477.12	1257019.60
265	26052039	449517.21	1257076.17
266	2603788	449536.91	1257116.76
267	2603785	449541.52	1257177.80
268	2603790	449533.27	1257210.93
269	26052040	449478.76	1257280.85
270	2603811	449440.17	1257327.76
271	2603815	449425.31	1257383.84
272	2603831	449371.35	1257541.13
273	2603844	449343.84	1257602.38
274	2603857	449302.75	1257654.40
275	2603874	449248.60	1257695.07
276	26052157	449248.06	1257695.47
277	2603892	449191.66	1257734.02
278	2603909	449145.40	1257771.65
279	2603916	449124.39	1257791.30
280	2603928	449092.73	1257864.46
281	2603939	449046.65	1257930.93
282	26052158	448984.51	1257997.50
283	2603962	448913.09	1258065.83
284	2603969	448851.68	1258113.74
285	2603979	448737.21	1258192.54
286	2603993	448608.30	1258262.10
287	2604007	448536.61	1258288.03
288	2604012	448508.75	1258293.30
289	2604016	448481.66	1258287.54
290	2604020	448465.50	1258271.53
291	2604034	448336.91	1257988.23
292	2604040	448296.75	1257920.63
293	26052159	448278.88	1257902.09
294	2604051	448193.76	1257808.50
295	2604056	448132.60	1257762.26

296	2604060	448063.93	1257731.33
297	2604065	448011.52	1257731.67
298	2604074	447956.62	1257739.67
299	2604078	447879.05	1257771.57
300	2604082	447823.51	1257811.81
301	2604089	447783.20	1257854.49
302	2604090	447766.57	1257898.71
303	2604094	447748.98	1258058.29
304	2604096	447746.80	1258114.29
305	2604097	447742.33	1258210.17
306	2604108	447630.46	1258434.85
307	2604111	447611.25	1258471.45
308	2604116	447561.69	1258521.83
309	2604121	447542.33	1258535.53
310	2604125	447506.89	1258545.09
311	2604130	447485.05	1258567.29
312	2604134	447456.62	1258617.53
313	2604138	447440.89	1258669.37
314	2604144	447433.06	1258760.03
315	2604139	447437.14	1258822.64
316	2604145	447423.67	1258866.75
317	2604176	447317.92	1258979.68
318	2604192	447231.57	1259037.46
319	2604196	447212.97	1259061.23
320	2604193	447220.69	1259107.87
321	26052160	447257.30	1259195.18
322	2604171	447338.13	1259353.67
323	2604153	447403.59	1259452.82
324	2604136	447449.51	1259529.94
325	2604135	447456.38	1259577.42
326	2604137	447447.99	1259618.99
327	2604147	447421.80	1259669.91
328	26052161	447351.64	1259770.07
329	2604177	447311.92	1259833.73
330	2604182	447289.13	1259883.79
331	2604185	447268.84	1259912.65
332	2604191	447232.42	1259927.12
333	2604201	447194.28	1259931.40
334	2604203	447170.54	1259925.50
335	2604212	447109.42	1259882.32
336	2604216	447082.28	1259873.03
337	2404232	447042.46	1259882.40
338	2604247	447010.28	1259897.71

339	2604250	447001.01	1259909.68
340	2604253	446992.52	1259920.63
341	2604264	446957.95	1260018.21
342	2604274	446927.75	1260183.62
343	2604273	446929.55	1260236.20
344	26052169	446945.77	1260295.55
345	2604261	446974.80	1260407.46
346	2604252	446997.92	1260530.41
347	2604243	447030.31	1260624.51
348	2604241	447032.79	1260628.58
349	2604270	446937.96	1260644.98
350	2604277	446906.59	1260645.01
351	2604283	446871.85	1260650.15
352	2604287	446848.10	1260644.24
353	2604289	446804.03	1260647.69
354	26604296	446716.67	1260620.66
355	2604303	446682.76	1260620.70
356	2605225401	446689.51	1260631.67
357	26052254	446744.84	1260721.55
358	26051763	446820.50	1260836.79
359	2605225301	446794.72	1260837.50
360	26052253	446788.29	1260837.68
361	26052252	446731.54	1260861.50
362	26051764	446627.37	1260908.27
363	26052241019	446622.85	1260937.24
364	26052241018	446629.35	1260949.26
365	26052241017	446632.83	1260962.42
366	26052241016	446634.87	1260988.03
367	26052241015	446634.58	1261018.36
368	26052241014	446633.46	1261050.85
369	26052241013	446633.35	1261095.52
370	26052241012	446632.59	1261134.82
371	26052241011	446632.60	1261169.06
372	26052241010	446627.17	1261293.35
373	26052241009	446626.61	1261358.46
374	26052241008	446620.90	1261400.56
375	26052241007	446625.10	1261443.27
376	26052241006	446647.06	1261574.75
377	26052241005	446635.83	1261717.05
378	26052241004	446642.62	1261756.45
379	26052241003	446680.70	1261839.07
380	26052241002	446701.37	1261904.25
381	26052241001	446717.63	1261958.84

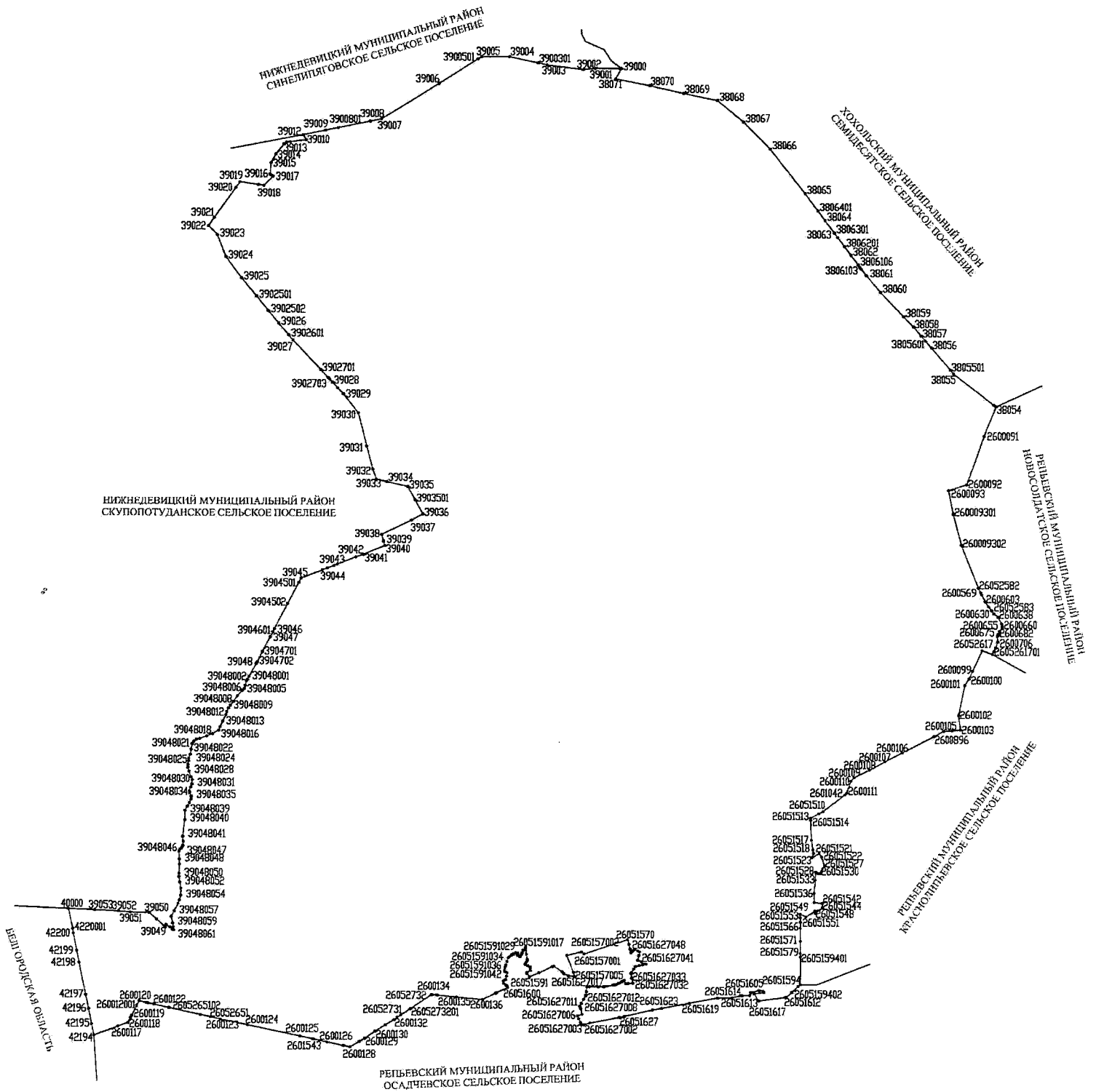
382	26052241	446741.25	1261955.53
383	26052240	446763.32	1261972.47
384	26052239	446871.86	1261991.84
385	26052238	446949.01	1261996.83
386	26052237	446999.10	1262037.48
387	26052236	447040.72	1262084.07
388	26052235	447104.44	1262160.32
389	26052234	447069.80	1262220.58
390	26052233	446967.55	1262386.09
391	26052232	446916.05	1262493.86
392	26052231	446882.27	1262560.90
393	26052230	446864.59	1262625.38
394	26052229	446856.21	1262673.73
395	26052228	446880.11	1262762.75
396	26052227	446882.03	1262825.52
397	2604255	446982.57	1262864.78
398	2604266	446951.45	1262942.89
399	2604269	446943.33	1263022.19
400	2604268	446950.20	1263069.68
401	2604263	446960.40	1263083.23
402	2604257	446990.07	1263084.04
403	2604231	447043.46	1263078.89
404	2604221	447064.67	1263088.19
405	2604219	447076.58	1263107.68
406	2604217	447082.21	1263142.68
407	26052221	447038.58	1263195.49
408	260426701	447010.85	1263229.79
409	2604267	446951.77	1263302.86
410	26052222	446906.04	1263345.30
411	2604288	446809.07	1263435.71
412	2604291	446781.55	1263458.63
413	2604295	446717.61	1263492.16
414	2604304	446680.35	1263522.73
415	26052223	446663.83	1263548.61
416	2604308	446650.28	1263574.50
417	2604312	446618.51	1263674.22
418	2604320	446577.43	1263750.60
419	2604326	446539.75	1263782.86
420	2604332	446515.19	1263795.17
421	2604337	446489.36	1263797.30
422	2604354	446358.12	1263770.61
423	2604359	446319.17	1263753.23
424	2604362	446289.54	1263728.63

425	2604368	446248.48	1263715.49
426	26052224	446203.60	1263720.17
427	2604378	446171.85	1263729.09
428	2604385	446140.09	1263742.25
429	260439601	446124.45	1263751.92
430	2604396	446069.38	1263785.97
431	2604407	445994.43	1263850.91
432	2604411	445969.87	1263896.32
433	26052225	445943.61	1263962.52
434	2604426	445901.25	1264070.30
435	26052226	445872.45	1264157.71
436	2604436	445860.59	1264190.39
437	9604442	445838.56	1264285.44
438	42046037	445835.14	1264422.50
439	42046038	445795.29	1264468.62
440	42046039	445793.63	1264469.43
441	42046040	445774.15	1264472.13
442	42046041	445744.20	1264476.93
443	42058	445749.19	1264479.93
444	42059	444930.24	1264580.27
445	42060	444377.43	1264533.56
446	4206001	443940.79	1264646.18
447	42061	443842.53	1264671.51
448	42062	443440.11	1264776.62
449	42063	443145.71	1264855.74
450	26052257	442960.10	1264905.86
451	42064	442464.84	1265039.60
452	42065	441743.16	1265289.68
453	26052260	441546.11	1264905.86
454	26052261	441248.86	1264326.87
455	42066	441091.26	1264019.88
456	42067	440953.46	1263764.76
457	42068	440884.63	1263646.79
458	42069	440480.01	1263582.71
459	42070	440302.07	1263556.34
460	42071	439925.19	1263526.13
461	42072	440035.51	1263220.07
462	42073	440494.36	1262637.89
463	42074	440703.22	1262502.47
464	42075	440555.68	1262059.86
465	42076	439548.79	1260971.31
466	4207601	439295.93	1260758.73
467	42077	439187.57	1260667.64

468	4207701	439295.65	1260638.07
469	42078	439414.86	1260605.48
470	42079	439878.01	1260315.92
471	42080	440090.51	1260186.93
472	26052264	440478.20	1259942.57
473	42081	441301.70	1259423.48
474	42082	440989.45	1258863.06
475	42083	440697.56	1257678.18
476	42084	440694.60	1257306.33
477	42085	440918.79	1256946.96
478	42086	441084.45	1256657.42
479	42087	441222.79	1256398.52
480	42088	441380.17	1256102.78
481	26052210	441679.12	1255554.84
482	42089	442015.11	1254939.03
483	42090	442148.05	1254653.54
484	42091	442182.75	1254583.45
485	42092	442488.45	1254439.94
486	42093	443604.13	1253915.40
487	26052177	443912.78	1253770.22
488	42094	443921.73	1253766.42
489	42095	444244.11	1253629.94
490	42096	444547.26	1253460.87
491	42097	444678.33	1253368.59
492	42098	444834.23	1252802.31
493	42099	444708.24	1252176.99
494	42100	444530.65	1251717.45
495	42101	444478.81	1251445.46
496	42102	444513.04	1251385.31
497	420103	444714.42	1251419.96
498	26052176	444939.21	1251461.94
499	42104	444960.32	1251465.81
500	42105	445141.55	1251498.99
501	42327	445779.50	1251554.36
502	42328	446004.14	1251708.17
503	42329	446777.98	1252265.12
504	42330	447183.79	1252557.26
505	42331	447466.19	1252139.63
506	42332	447504.27	1251728.46
507	42333	447551.31	1251188.00
508	4233301	447557.64	1251168.11
509	42110	447639.49	1250913.05
510	42111	447772.57	1250507.18

511	42112	447887.46	1250150.61
512	42113	447762.90	1249626.90
513	42114	447609.48	1248984.35
514	42115	447563.03	1248811.20
515	42132	448012.92	1248665.57
516	4213201	448486.64	1248512.21
517	42133	448556.04	1248505.35
518	42134	448805.22	1248480.69
519	42135	448798.53	1248295.68
520	26051873	449254.44	1248334.85
521	2603783	449546.39	1248362.48
522	2603751	449596.10	1248445.68
523	2603732	449632.41	1248476.27
524	2603717	449679.72	1248510.28
525	2603710	449708.34	1248567.15
526	2603677	449787.76	1248619.87
527	2603611	450023.60	1248733.91
528	2605187105	450038.20	1248746.92
529	2605187104	450274.38	1248957.38
530	2605187103	450368.86	1249072.04
531	2605187102	450383.14	1249112.77
532	2605187101	450392.29	1249107.66
533	26051871	450458.63	1249070.52
534	26051870	450525.49	1249058.53
535	26051869	450620.77	1249031.00
536	26051868	450748.93	1249020.14
537	26051867	451004.02	1248994.62
538	26051866	451111.11	1248971.79
539	26051865	451244.05	1248938.07

Карта-схема границ Истобинского сельского поселения Репьевского муниципального района Воронежской области



**Перечень координат характерных точек границ Истобинского
сельского поселения Репьевского муниципального района
Воронежской области**

№ п/п	Номер характерной точки границ	Координаты	
		X	Y
1	39009	474856.77	1256213.52
2	3900802	474928.35	1256556.41
3	3900801	474970.14	1256756.57
4	39008	475073.50	1257252.93
5	39007	475109.26	1257425.03
6	39006	475661.15	1258326.99
7	3900501	476044.19	1258939.68
8	39005	476079.97	1258996.93
9	39004	476080.38	1259440.34
10	3900301	475986.95	1259874.16
11	39003	475958.29	1260007.28
12	39002	475884.86	1260570.60
13	39001	475902.80	1260752.12
14	3900001	475902.71	1261137.31
15	39000	475902.71	1261159.74
16	38071	475744.54	1261074.09
17	38070	475639.15	1261603.28
18	38069	475521.63	1262136.50
19	38068	475413.17	1262662.70
20	38067	475079.52	1263067.52
21	38066	474657.83	1263483.14
22	38065	473966.42	1264032.11
23	3806401	473695.68	1264236.81
24	38064	473544.71	1264350.96
25	3806301	473353.75	1264495.50
26	38063	473345.60	1264501.66
27	3806202	473285.03	1264547.51
28	3806201	473140.51	1264656.89
29	38062	473004.34	1264759.94
30	3806106	472852.61	1264873.98
31	3806105	472822.76	1264896.40
32	3806104	472819.66	1264898.73
33	3806103	472811.32	1264905.01
34	3806102	472803.10	1264911.18
35	3806101	472794.48	1264917.66
36	38061	472688.96	1264996.97
37	38060	472428.79	1265217.90

38	38059	472053.38	1265571.92
39	38058	471899.14	1265717.36
40	38057	471758.18	1265842.04
41	3805601	471685.11	1265906.66
42	38056	471576.51	1266002.84
43	3805501	471236.81	1266304.35
44	38055	471176.77	1266357.64
45	3805401	470696.35	1266977.55
46	38054	470668.64	1267013.30
47	2600091	470211.50	1266829.25
48	2600092	469457.00	1266563.50
49	2600093	469366.49	1266283.75
50	260009301	469003.18	1266357.44
51	260009302	468518.00	1266487.51
52	26052582	467847.85	1266744.55
53	2600569	467771.28	1266784.97
54	260060301	467741.95	1266797.34
55	2600603	467629.95	1266853.78
56	26052583	467551.15	1266906.48
57	2600624	467486.81	1266953.22
58	2600630	467442.14	1266988.57
59	2600638	467389.82	1267056.36
60	2600647	467284.85	1267106.50
61	2600655	467245.90	1267116.72
62	2600660	467215.41	1267116.75
63	2600669	467165.38	1267078.64
64	2600675	467121.30	1267058.33
65	2600682	467089.09	1267046.49
66	2600695	467001.85	1267049.13
67	2600706	466908.63	1267017.85
68	2600711	466852.68	1266992.46
69	2605261701	466808.60	1266966.21
70	26052617	466866.42	1266809.46
71	2600099	466546.00	1266661.50
72	2600100	466428.00	1266608.00
73	2600101	466328.00	1266546.50
74	2600102	465862.00	1266451.25
75	2600103	465634.50	1266479.25
76	2600104	465621.00	1266350.00
77	2600105	465608.00	1266212.50
78	260089603	465606.28	1266209.20
79	260089602	465606.19	1266209.02
80	260089601	465528.62	1266057.00

81	2600896	465527.71	1266058.29
82	2600106	465274.00	1265571.00
83	2600107	465131.50	1265302.75
84	2600108	465004.50	1265065.50
85	2600109	464884.00	1264829.50
86	2600110	464829.50	1264779.75
87	2600111	464647.00	1264714.25
88	2601042	464615.50	1264686.00
89	26051510	464357.13	1264348.90
90	26051512	464318.22	1264275.98
91	26051513	464249.75	1264147.67
92	26051514	464216.93	1264149.07
93	26051517	463905.99	1264162.36
94	26051518	463758.05	1264186.19
95	26051520	463702.08	1264194.57
96	26051523	463634.77	1264176.53
97	26051521	463697.15	1264284.91
98	26051522	463644.89	1264321.50
99	26051527	463509.14	1264367.54
100	26051530	463383.95	1264294.56
101	26051529	463385.67	1264266.02
102	26051528	463409.25	1264232.21
103	26051533	463282.81	1264226.76
104	26051536	463070.37	1264208.57
105	26051541	462928.65	1264212.72
106	26051542	462914.53	1264334.95
107	26051544	462845.44	1264338.50
108	26051548	462757.67	1264227.35
109	26051546	462791.83	1264224.26
110	26051551	462702.94	1264082.03
111	26051549	462747.29	1263986.25
112	26051553	462690.57	1263989.10
113	26051558	462619.71	1263993.18
114	26051566	462526.34	1263993.69
115	26051571	462317.39	1263995.08
116	26051579	462127.41	1263996.33
117	2605159401	462075.18	1263997.58
118	26051594	461636.98	1263999.21
119	2605159401	461604.69	1263961.93
120	2605159402	461513.14	1263861.41
121	26051612	461438.32	1263769.81
122	26051617	461380.98	1263347.64
123	26051606	461489.60	1263277.03

124	26051604	461513.51	1263421.46
125	26051602	461530.71	1263416.18
126	26051601	461544.23	1263348.33
127	26051605	461509.74	1263220.70
128	26051609	461462.48	1263201.90
129	26051610	461462.14	1263082.26
130	26051613	461424.02	1262923.16
131	26051614	461422.22	1262699.88
132	26051619	461335.82	1262256.91
133	2605161901	461254.35	1261826.30
134	26051623	461227.25	1261683.06
135	2605162301	461126.53	1261248.13
136	26051627	461109.05	1261172.68
137	26051627001	461021.54	1260721.64
138	26051627002	460996.55	1260622.14
139	26051627003	460995.60	1260587.96
140	26051627004	461030.34	1260573.61
141	26051627005	461088.40	1260546.17
142	26051627006	461130.93	1260525.73
143	26051627007	461157.91	1260594.39
144	26051627008	461243.35	1260572.12
145	26051627009	461281.61	1260561.35
146	26051627010	461281.71	1260561.35
147	26051627011	461330.77	1260585.35
148	26051627012	461392.56	1260619.53
149	26051627013	461446.88	1260649.46
150	26051627014	461458.84	1260656.13
151	26051627015	461510.10	1260663.25
152	26051627016	461519.19	1260664.30
153	26051627017	461589.04	1260672.63
154	26051627018	461588.83	1260706.93
155	26051627019	461586.71	1260842.12
156	26051627020	461586.69	1260926.12
157	26051627021	461588.34	1260934.33
158	26051627022	461594.75	1260966.67
159	26051627023	461595.13	1260968.87
160	26051627024	461613.99	1261074.59
161	26051627025	461618.11	1261104.01
162	26051627026	461621.55	1261129.24
163	26051627027	461644.63	1261165.38
164	26051627028	461668.39	1261205.02
165	26051627029	461689.08	1261239.35
166	26051627030	461637.70	1261269.64

167	26051627031	461642.28	1261305.67
168	26051627032	461648.25	1261375.40
169	26051627033	461723.43	1261363.16
170	26051627034	461800.50	1261350.63
171	26051627035	461812.66	1261358.31
172	26051627036	461867.55	1261393.24
173	26051627037	461904.70	1261417.47
174	26051627038	461919.26	1261472.36
175	26051627039	461932.23	1261526.84
176	26051627040	461946.38	1261583.53
177	26051627041	461978.63	1261510.72
178	26051627042	462005.68	1261453.49
179	26051627043	462006.29	1261452.19
180	26051627044	462072.79	1261469.10
181	26051627045	462079.38	1261470.74
182	26051627046	462136.49	1261484.99
183	26051627047	462152.87	1261455.49
184	26051627048	462181.38	1261404.76
185	26051627049	462176.50	1261402.33
186	26051627050	462150.75	1261376.67
187	26051627051	462123.53	1261347.51
188	26051627052	462123.63	1261347.41
189	26051627053	462179.21	1261333.84
190	26051627054	462256.22	1261316.41
191	26051570	462327.54	1261297.25
192	2605157001	462099.23	1260625.32
193	2605157002	462132.66	1260584.30
194	2605157003	462075.35	1260358.59
195	2605157004	461812.04	1260461.35
196	2605157005	461744.58	1260475.58
197	2605157006	461757.57	1260383.36
198	2605157007	461792.74	1260308.36
199	2605157008	461821.91	1260281.99
200	2605157009	461907.37	1260157.30
201	26051585	461901.63	1260137.13
202	2605158501	461801.11	1259926.51
203	26051591	461737.22	1259792.63
204	26051591001	461793.15	1259752.52
205	26051591002	461798.45	1259748.72
206	26051591003	461798.85	1259749.22
207	26051591004	461836.85	1259805.32
208	26051591005	461862.75	1259800.82
209	26051591006	461864.25	1259800.62

210	26051591007	461895.65	1259795.92
211	26051591008	461910.55	1259765.42
212	26051591009	461933.55	1259725.72
213	26051591010	461934.45	1259724.22
214	26051591011	461961.75	1259739.12
215	26051591012	461965.55	1259741.42
216	26051591013	461992.15	1259757.22
217	26051591014	462012.95	1259754.32
218	26051591015	462092.75	1259743.12
219	26051591016	462151.75	1259736.72
220	26051591017	462198.35	1259731.72
221	26051591018	462193.85	1259727.72
222	26051591019	462150.25	1259691.02
223	26051591020	462111.45	1259672.62
224	26051591021	462091.95	1259662.72
225	26051591022	462053.25	1259642.92
226	26051591023	462060.85	1259625.92
227	26051591024	462073.15	1259598.42
228	26051591025	462073.25	1259598.22
229	26051591026	462106.75	1259601.22
230	26051591027	462108.39	1259589.54
231	26051591028	462109.75	1259580.52
232	26051591029	462111.05	1259570.82
233	26051591030	462088.75	1259526.92
234	26051591031	462080.95	1259511.62
235	26051591032	462075.55	1259504.82
236	26051591033	462043.15	1259464.32
237	26051591034	462033.55	1259452.32
238	26051591035	461977.85	1259431.82
239	26051591036	461923.75	1259412.52
240	26051591037	461895.05	1259404.92
241	26051591038	461867.65	1259397.92
242	26051591039	461829.65	1259388.12
243	26051591040	461815.75	1259406.92
244	26051591041	461810.05	1259415.62
245	26051591042	461797.25	1259435.22
246	26051591043	461749.45	1259423.82
247	26051591044	461746.25	1259423.02
248	26051591045	461690.45	1259408.62
249	26051591046	461690.35	1259408.42
250	26051591047	461668.55	1259376.62
251	26051591048	461642.75	1259379.02
252	26051591049	461636.05	1259379.72

253	26051591050	461606.85	1259413.42
254	26051591051	461594.96	1259426.51
255	26051600	461569.04	1259442.55
256	2605160001	461485.81	1259268.69
257	2605160002	461482.87	1259262.54
258	2605160003	461480.92	1259258.47
259	2605160004	461476.31	1259248.87
260	2600136	461379.00	1259046.25
261	2600135	461419.00	1258636.75
262	260013501	461446.12	1258343.24
263	26052733	461447.50	1258328.26
264	2600134	461454.50	1258252.50
265	26052732	461447.50	1258241.96
266	2605273201	461231.48	1257916.74
267	2600133	461135.00	1257771.50
268	26052731	461091.40	1257713.05
269	2600132	461056.50	1257666.25
270	2600131	460973.50	1257531.50
271	2600130	460877.00	1257376.00
272	2600129	460767.50	1257213.25
273	260012901	460716.87	1257130.65
274	2600128	460632.50	1256993.00
275	2600127	460655.00	1256887.00
276	2600126	460709.00	1256634.00
277	2601543	460756.27	1256418.57
278	2600125	460800.50	1256217.00
279	2600124	460969.00	1255412.25
280	2600123	461058.00	1254992.00
281	26052651	461091.40	1254837.40
282	2605265101	461126.53	1254674.84
283	2605265102	461232.79	1254183.02
284	2600122	461284.00	1253946.00
285	260012201	461302.27	1253859.10
286	2600121	461310.00	1253829.75
287	2600120	461336.50	1253717.75
288	260012001	461261.06	1253679.11
289	2600119	461110.00	1253601.75
290	260011901	461073.92	1253584.03
291	2600118	460996.00	1253545.75
292	2600117	460938.00	1253383.75
293	42194	460794.82	1253003.68
294	42195	460970.74	1252967.17
295	42196	461207.32	1252918.32

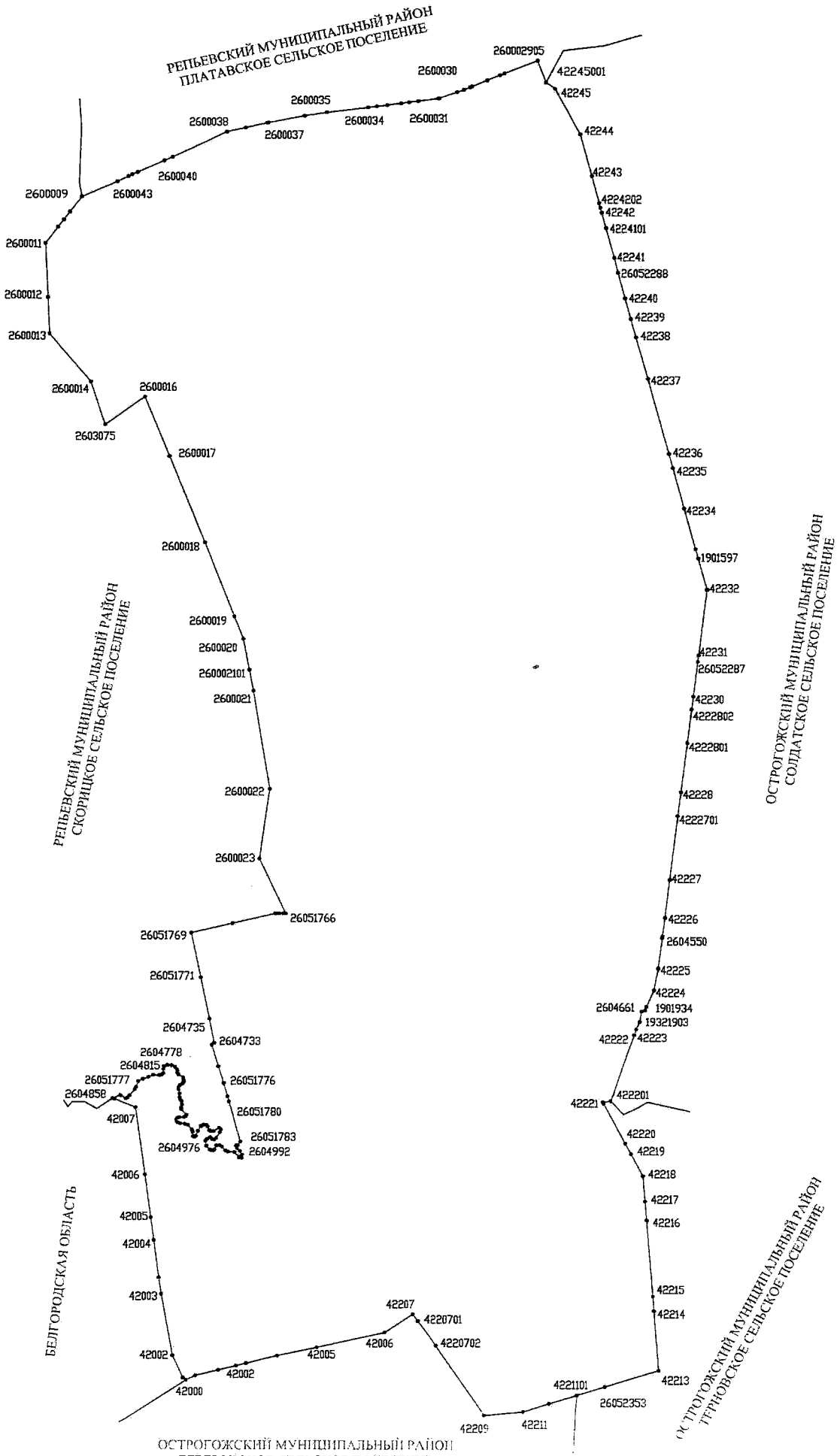
296	42197	461427.59	1252872.58
297	42198	461933.98	1252767.44
298	42199	462120.38	1252730.80
299	42200	462393.37	1252675.25
300	4220001	462463.11	1252660.92
301	40000	462774.10	1252597.01
302	39053	462756.77	1253003.76
303	39052	462740.48	1253383.94
304	39051	462725.28	1253569.17
305	39050	462718.52	1253869.56
306	3904901	462616.45	1253980.79
307	39049	462498.53	1254109.30
308	39048064	462493.41	1254113.37
309	39048063	462530.79	1254129.01
310	39048062	462494.59	1254185.87
311	3904806101	462464.13	1254224.87
312	39048061	462448.45	1254244.95
313	3904806001	462464.15	1254244.42
314	39048060	462495.92	1254243.35
315	39048059	462555.63	1254229.96
316	39048058	462662.62	1254206.48
317	39048057	462747.24	1254254.03
318	39048056	462863.77	1254318.85
319	39048055	462916.21	1254337.14
320	39048054	462996.26	1254359.79
321	39048053	463104.82	1254361.28
322	39048052	463202.44	1254344.02
323	39048051	463286.11	1254328.57
324	39048050	463336.13	1254328.92
325	39048049	463479.35	1254336.60
326	39048048	463560.81	1254334.21
327	39048047	463679.71	1254328.46
328	39048046	463712.57	1254343.70
329	39048045	463730.16	1254365.88
330	39048044	463748.80	1254377.66
331	39048043	463779.94	1254388.78
332	39048042	463833.52	1254394.62
333	39048041	463912.93	1254386.64
334	39048040	464178.32	1254416.89
335	39048039	464320.95	1254419.80
336	39048038	464386.85	1254458.47
337	39048037	464442.27	1254490.60
338	39048036	464498.21	1254515.24

339	39048035	464545.71	1254515.36
340	39048034	464596.77	1254492.49
341	39048033	464626.78	1254488.57
342	39048032	464683.73	1254508.71
343	39048031	464733.68	1254526.33
344	39048030	464796.67	1254531.49
345	39048029	464843.21	1254514.61
346	39048028	464935.79	1254481.84
347	39048027	464991.34	1254464.48
348	39048026	465040.84	1254465.60
349	39048025	465094.81	1254474.74
350	39048024	465135.31	1254476.34
351	39048023	465194.25	1254499.98
352	39048022	465275.72	1254511.69
353	39048021	465362.68	1254526.91
354	39048020	465397.11	1254554.99
355	39048019	465426.02	1254590.56
356	39048018	465439.40	1254642.10
357	39048017	465479.12	1254752.20
358	39048016	465515.89	1254843.79
359	39048015	465570.15	1254939.92
360	39048014	465627.09	1254964.07
361	39048013	465712.50	1255001.78
362	39048012	465815.87	1255054.04
363	39048011	465860.34	1255065.15
364	39048010	465915.28	1255087.79
365	39048009	465958.71	1255117.40
366	39048008	466018.59	1255163.55
367	39048007	466103.94	1255227.26
368	39048006	466191.25	1255302.48
369	39048005	466220.68	1255331.55
370	39048004	466270.14	1255346.68
371	39048003	466337.08	1255368.34
372	39048002	466361.55	1255382.90
373	39048001	466405.49	1255405.01
374	39048	466604.43	1255513.30
375	3904702	466633.20	1255528.00
376	3904701	466789.29	1255607.70
377	39047	467025.70	1255728.42
378	3904601	467100.94	1255766.95
379	39046	467150.67	1255792.40
380	3904502	467545.50	1255994.44
381	3904501	467878.92	1256165.05

382	39045	467947.50	1256200.14
383	39044	468076.48	1256527.94
384	3904301	468106.26	1256603.66
385	39043	468145.87	1256704.40
386	3904201	468166.92	1256756.57
387	39042	468282.39	1257042.65
388	39041	468325.04	1257153.35
389	39040	468463.00	1257492.75
390	39039	468540.47	1257471.45
391	39038	468641.68	1257442.56
392	39037	468866.24	1257905.20
393	39036	468964.33	1258081.47
394	3903501	469187.12	1257959.19
395	39035	469393.48	1257845.93
396	39034	469464.68	1257526.70
397	39033	469506.59	1257357.04
398	39032	469662.70	1257305.25
399	39031	470022.47	1257206.76
400	39030	470534.11	1257075.64
401	39029	470831.76	1256842.89
402	3902801	470922.42	1256756.57
403	39028	471008.56	1256674.57
404	3902703	471059.80	1256626.40
405	3902702	471083.99	1256603.66
406	3902701	471202.14	1256492.60
407	39027	471658.79	1256063.33
408	3902601	471736.94	1255996.57
409	39026	471918.99	1255841.03
410	3902502	472110.22	1255683.07
411	3902501	472332.48	1255499.49
412	39025	472617.51	1255264.05
413	39024	472947.20	1255021.31
414	39023	473287.10	1254886.45
415	39022	473428.99	1254747.59
416	39021	473557.87	1254838.72
417	3902001	474029.49	1255174.41
418	39020	474031.08	1255175.54
419	39019	474121.20	1255239.76
420	3901801	474077.26	1255519.97
421	39018	474063.57	1255607.29
422	3901701	474203.78	1255741.99
423	39017	474208.40	1255746.43
424	3901601	474231.06	1255716.41

425	39016	474242.73	1255700.95
426	39015	474422.30	1255715.78
427	39014	474555.11	1255788.92
428	39013	474709.98	1255916.37
429	39012	474740.86	1255955.49
430	39011	474746.86	1256013.42
431	39010	474777.37	1256253.61

Карта-схема границ Колбинского сельского поселения Репьевского муниципального района Воронежской области



**Перечень координат характерных точек границ Колбинского
сельского поселения Репьевского муниципального района
Воронежской области**

№ п/п	Номер характерной точки границ	Координаты	
		X	Y
1	2600009	454180.00	1275637.50
2	2600043	454361.50	1276062.76
3	26051711	454424.86	1276194.32
4	2600042	454446.50	1276239.26
5	2600041	454473.50	1276304.76
6	2600040	454612.00	1276618.76
7	2600039	454654.50	1276715.76
8	2600038	454954.00	1277360.76
9	26051321	455003.26	1277583.92
10	2600037	455061.00	1277845.51
11	26051696	455063.15	1277856.81
12	2600036	455145.50	1278290.76
13	2600035	455187.50	1278555.51
14	2600034	455245.00	1279047.76
15	26051694	455257.57	1279152.08
16	26051693	455272.66	1279276.07
17	26051692	455295.43	1279445.58
18	2600032	455308.50	1279542.26
19	26051691	455322.47	1279644.80
20	2600031	455354.00	1279876.26
21	2602408	455357.83	1279887.71
22	26051687	455428.45	1280098.71
23	2600030	455455.50	1280179.51
24	26051686	455485.86	1280252.15
25	2600029	455495.00	1280274.01
26	260002901	455495.05	1280274.10
27	260002902	455569.45	1280456.17
28	260002903	455630.91	1280611.63
29	260002904	455650.61	1280661.46
30	260002905	455806.03	1281054.57
31	42245001	455548.80	1281155.72
32	42245	455474.03	1281264.43
33	42244	454933.10	1281562.24
34	42243	454435.07	1281702.74
35	4224202	454114.63	1281791.07
36	4224201	454062.77	1281805.36
37	42242	454002.81	1281822.17

38	4224101	453821.63	1281872.95
39	42241	453469.92	1281971.53
40	26052288	453290.49	1282021.55
41	42240	452987.84	1282105.92
42	42239	452742.31	1282173.64
43	42238	452520.73	1282235.20
44	42237	452025.72	1282378.68
45	42236	451132.46	1282630.96
46	42235	450964.79	1282678.14
47	42234	450483.70	1282811.52
48	42233	450000.64	1282946.92
49	1901597	449888.53	1282978.63
50	42232	449518.57	1283083.30
51	42231	448738.86	1282985.77
52	26052287	448661.11	1282975.80
53	42230	448243.40	1282922.24
54	4222803	448089.12	1282903.38
55	4222802	448085.15	1282902.89
56	4222801	447686.66	1282853.22
57	42228	447091.34	1282778.33
58	4222701	446803.55	1282742.24
59	42227	446041.38	1282646.67
60	42226	445586.97	1282590.86
61	2604550	445373.30	1282563.18
62	4222502	445350.68	1282560.25
63	4222501	444992.68	1282511.49
64	42225	444985.49	1282510.11
65	42224	444730.03	1282460.87
66	1901934	444529.87	1282370.22
67	2604661	444487.05	1282353.11
68	19321903	444471.47	1282312.55
69	42223	444348.43	1282290.48
70	19322201	444261.85	1282251.58
71	42222	444192.84	1282223.98
72	4222101	443394.83	1281945.74
73	42221	443378.68	1281847.32
74	4222001	443360.47	1281857.39
75	42220	442880.59	1282122.83
76	42219	442753.07	1282192.72
77	42218	442488.06	1282334.58
78	42217	442182.24	1282361.73
79	42216	441957.36	1282380.31
80	42215	441057.88	1282459.62

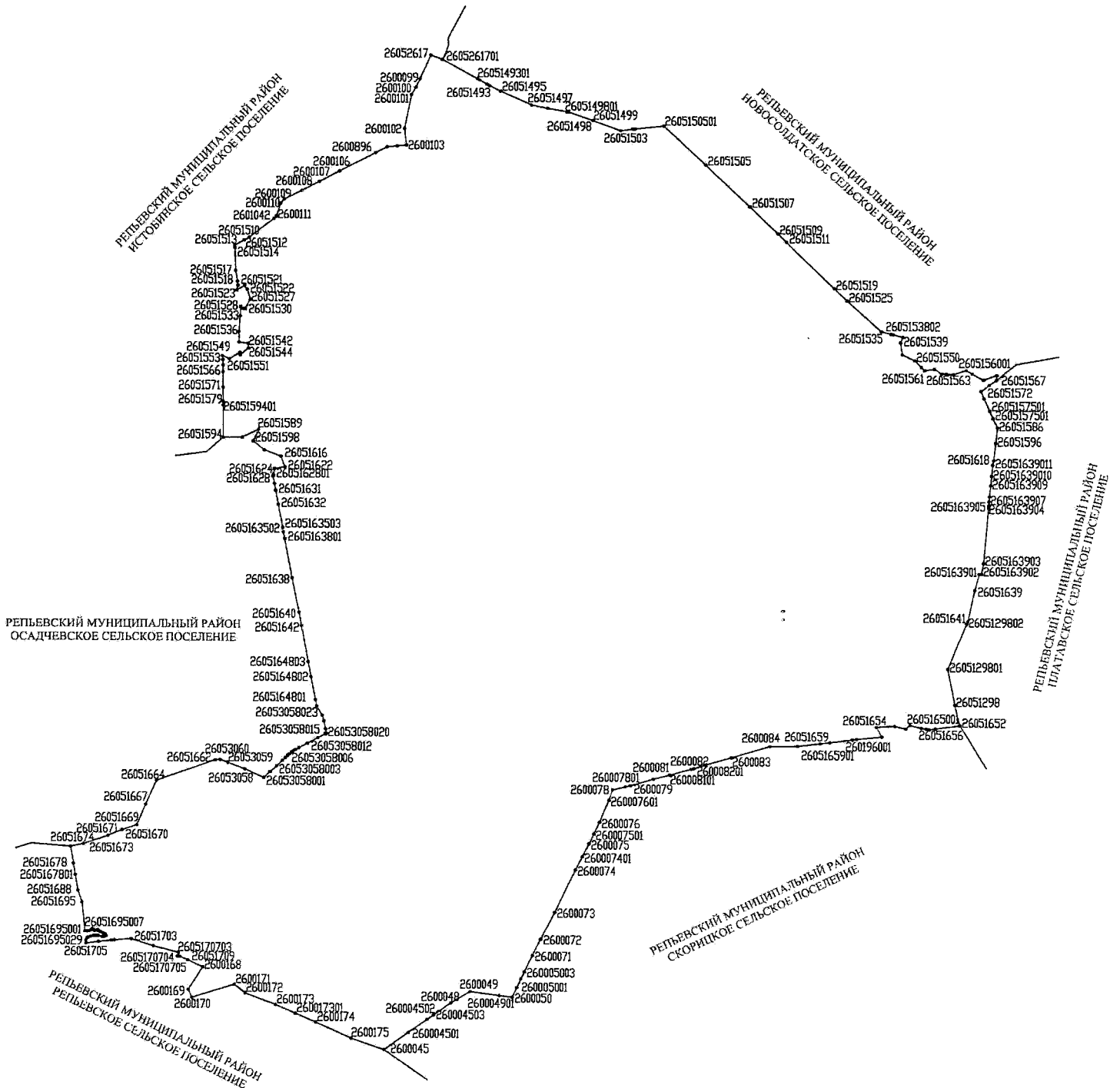
81	42214	440883.95	1282470.83
82	42213	440175.35	1282530.80
83	19322439	439978.83	1281878.23
84	42212	439878.43	1281544.85
85	4221101	439875.64	1281535.70
86	42211	439776.07	1281208.55
87	42210	439677.90	1280900.23
88	42209	439633.67	1280439.52
89	4220702	440459.54	1279862.55
90	4220701	440750.97	1279656.92
91	42207	440829.84	1279601.11
92	42206	440613.22	1279258.66
93	42205	440433.88	1278449.52
94	42204	440338.53	1277978.98
95	42203	440248.31	1277608.63
96	19322846	440219.27	1277489.93
97	42402	440168.04	1277280.54
98	42201	440104.23	1277007.77
99	42000	440049.57	1276897.52
100	42001	440078.52	1276862.03
101	42002	440339.84	1276739.45
102	42003	441071.50	1276608.53
103	4200301	441261.82	1276577.81
104	42004	441708.76	1276519.41
105	42005	441977.54	1276482.59
106	42006	442491.73	1276412.12
107	42007	443304.21	1276299.77
108	4200701	443405.61	1276050.00
109	2604858	443412.43	1276027.04
110	26051777	443450.60	1276119.43
111	26052340	443450.45	1276119.67
112	2604886	443408.60	1276185.70
113	2604885	443417.26	1276205.11
114	2604878	443449.65	1276229.36
115	2604866	443521.33	1276291.35
116	2604858	443549.96	1276305.75
117	2604839	443618.94	1276331.23
118	2604830	443646.02	1276384.63
119	2604822	443668.89	1276450.75
120	2604815	443697.66	1276506.70
121	2604816	443692.62	1276578.77
122	2604814	443697.70	1276601.66
123	2604808	443716.32	1276622.85

124	2604791	443766.21	1276627.06
125	2604783	443801.74	1276635.52
126	2604778	443816.13	1276671.97
127	2604779	443815.30	1276721.14
128	2604785	443794.18	1276763.55
129	2604792	443764.59	1276783.92
130	2604797	443747.67	1276791.56
131	2604804	443726.53	1276789.03
132	2604810	443703.70	1276802.61
133	2604824	443665.66	1276857.75
134	2604837	443633.53	1276865.40
135	2604842	443614.08	1276864.56
136	2604849	443591.24	1276851.01
137	2604853	443573.46	1276820.50
138	2604857	443552.32	1276806.95
139	2604867	443521.02	1276805.27
140	2604873	443471.98	1276817.17
141	2604883	443427.15	1276816.35
142	2604888	443399.25	1276824.00
143	2604893	443375.57	1276840.97
144	2604902	443340.90	1276845.23
145	2604904	443301.99	1276837.63
146	2604909	443280.00	1276837.64
147	2604920	443213.21	1276896.19
148	2604923	443194.60	1276891.11
149	2604927	443185.29	1276869.07
150	2604929	443183.58	1276813.11
151	2604932	443174.27	1276792.77
152	2604937	443159.04	1276781.75
153	2604941	443137.90	1276784.31
154	2604944	443124.37	1276797.04
155	2604947	443114.23	1276820.78
156	2604948	443105.80	1276878.45
157	2604954	443093.13	1276916.61
158	2604963	443039.02	1276958.19
159	2604969	443006.04	1276967.54
160	2604974	442955.30	1276974.35
161	2604976	442946.00	1276993.86
162	2604973	442961.23	1277009.96
163	2604966	443019.59	1277032.82
164	2604957	443077.96	1277065.85
165	2604953	443095.74	1277100.60
166	2604955	443092.37	1277131.98

167	2604958	443076.30	1277147.25
168	2604965	443030.64	1277166.78
169	2604968	443017.96	1277181.20
170	2604967	443017.97	1277212.57
171	2604962	443056.06	1277284.62
172	2604964	443038.31	1277301.59
173	2604970	443003.63	1277292.29
174	2604979	442935.11	1277251.63
175	2604982	442913.11	1277228.75
176	2604981	442917.33	1277204.16
177	2604977	442941.84	1277173.62
178	2604980	442918.99	1277134.63
179	2604985	442893.62	1277121.92
180	2604991	442841.18	1277132.13
181	2605000	442792.15	1277173.71
182	2605003	442782.01	1277194.91
183	2605002	442783.71	1277216.11
184	2604999	442796.40	1277228.82
185	2604990	442844.61	1277250.84
186	2604987	442846.32	1277288.99
187	2604995	442828.57	1277317.83
188	2605001	442783.75	1277359.41
189	2605005	442770.24	1277389.08
190	2605007	442763.51	1277463.71
191	2605011	442701.79	1277518.86
192	2605013	442695.04	1277553.62
193	2605009	442733.10	1277556.15
194	2605004	442777.07	1277530.69
195	2604997	442810.05	1277497.59
196	2604992	442840.48	1277485.71
197	2604989	442844.72	1277509.45
198	26051783	442889.80	1277535.59
199	26051780	443376.51	1277399.21
200	2604892	443376.64	1277399.74
201	26051778	443438.79	1277381.76
202	2604845	443599.89	1277335.16
203	26052372	443801.99	1277273.14
204	2604735	444059.06	1277194.12
205	26051775	444060.47	1277195.62
206	26051774	444082.14	1277218.73
207	2604733	444085.29	1277222.09
208	26051773	444375.25	1277163.34
209	26051771	444865.45	1277061.67

210	26051769	445397.36	1276946.65
211	26051768	445509.36	1277435.44
212	26051767	445625.15	1277946.56
213	261360	445624.83	1277986.37
214	2600139	445626.12	1278040.21
215	26051766	445626.71	1278067.69
216	2600023	446277.00	1277756.00
217	2600022	447115.50	1277876.00
218	2600021	448297.50	1277675.76
219	260002101	448549.33	1277626.72
220	2600020	448919.00	1277557.50
221	2600019	449188.00	1277448.25
222	2600018	450062.50	1277097.50
223	2600017	451090.00	1276679.50
224	2600016	451800.00	1276390.50
225	2603075	451465.97	1275919.17
226	2600014	451979.00	1275746.00
227	2600013	452555.00	1275245.75
228	2600012	452987.00	1275227.50
229	2600011	453630.50	1275197.75
230	26051841	453821.63	1275352.06
231	2600010	453909.50	1275423.00
232	26051842	453985.40	1275482.56

Карта-схема границ Краснолипьевского сельского поселения Репьевского муниципального района Воронежской области



**Перечень координат характерных точек границ Краснолиповского
сельского поселения Репьевского муниципального района
Воронежской области**

№ п/п	Номер характерной точки границ	Координаты	
		X	Y
1	2605261701	466808.60	1266966.21
2	2605149301	466548.35	1267451.22
3	26051493	466532.27	1267481.68
4	26051494	466473.53	1267580.93
5	2605149501	466454.39	1267614.54
6	26051495	466380.77	1267765.18
7	26051497	466192.99	1268201.90
8	2605149802	466149.98	1268406.76
9	2605149801	466104.33	1268664.45
10	26051498	466099.84	1268694.49
11	26051499	465986.49	1269021.29
12	26051503	465846.61	1269402.28
13	26051502	465868.86	1269566.24
14	2605150502	465871.54	1269597.72
15	2605150501	465913.67	1269989.25
16	26051505	465379.05	1270560.26
17	26051507	464810.97	1271162.14
18	26051509	464442.31	1271548.89
19	26051511	464330.68	1271666.55
20	26051519	463704.44	1272323.51
21	26051525	463535.55	1272500.58
22	26051535	463120.43	1272972.64
23	2605153802	463088.07	1273105.75
24	2605153801	463080.43	1273137.19
25	26051538	463048.50	1273268.57
26	26051539	462971.35	1273237.23
27	26051545	462815.66	1273261.79
28	26051550	462732.47	1273434.51
29	2605156101	462641.25	1273524.89
30	26051561	462594.68	1273571.03
31	26051559	462617.54	1273701.21
32	26051563	462555.94	1273797.73
33	2605156401	462551.81	1273862.82
34	26051564	462544.51	1273960.29
35	26051560	462601.02	1274136.18
36	2605156901	462555.15	1274219.46
37	26051569	462470.21	1274373.67

38	2605156501	462475.11	1274387.07
39	26051565	462535.58	1274555.63
40	26051567	462469.51	1274553.25
41	2605156701	462400.06	1274457.48
42	26051572	462318.43	1274344.90
43	26051575	462218.56	1274388.07
44	2605157501	462049.29	1274464.27
45	2605157502	461949.59	1274508.47
46	26051586	461825.85	1274568.59
47	26051596	461618.14	1274545.68
48	26051618	461378.49	1274519.80
49	26051639011	461316.85	1274506.34
50	26051639010	461165.85	1274493.77
51	2605163909	461035.29	1274482.10
52	2605163908	460883.64	1274466.12
53	2605163907	460817.68	1274460.11
54	2605163906	460755.58	1274455.81
55	2605163905	460741.91	1274455.12
56	2605163904	460726.38	1274453.63
57	2605163903	459970.65	1274389.14
58	2605163902	459820.62	1274360.25
59	2605163901	459821.16	1274332.74
60	26051639	459595.57	1274267.06
61	26051641	459169.64	1274173.07
62	2605129802	459130.75	1274154.25
63	2605129801	458514.42	1273900.47
64	26051298	458028.69	1273999.02
65	2605165201	457751.52	1274067.04
66	26051652	457747.46	1274069.65
67	2605165602	457747.22	1274065.03
68	2605165601	457703.90	1273736.63
69	26051656	457691.10	1273647.51
70	2605165003	457702.28	1273613.36
71	2605165002	457711.86	1273547.87
72	2605165001	457750.53	1273392.17
73	26051650	457698.47	1273336.52
74	2605165401	457737.72	1273179.59
75	26051654	457718.62	1272933.48
76	26051658	457586.40	1273004.97
77	260196002	457553.10	1272655.00
78	260196001	457545.17	1272595.23
79	2601960	457503.50	1272291.25
80	2605165901	457487.78	1272162.60

81	26051659	457450.00	1271853.25
82	2600084	457444.00	1271466.75
83	2600083	457288.50	1270938.75
84	260008202	457188.53	1270598.93
85	260008201	457139.12	1270430.58
86	2600082	457128.00	1270392.75
87	260008101	457048.47	1270099.70
88	2600081	456988.50	1269878.75
89	2600079	456899.00	1269574.50
90	260007801	456880.59	1269501.32
91	2600078	456838.00	1269332.00
92	260007601	456698.13	1269280.04
93	2600076	456394.50	1269158.25
94	260007501	456231.38	1269080.75
95	2600075	456096.50	1269015.50
96	260007401	455915.57	1268925.40
97	2600074	455733.50	1268834.75
98	2600073	455145.00	1268547.25
99	2600072	454775.50	1268366.25
100	2600071	454549.50	1268255.75
101	260005003	454324.00	1268144.50
102	260005002	454223.23	1268095.14
103	260005001	454107.00	1268038.50
104	2600050	453975.00	1267976.00
105	260004901	453997.80	1267795.14
106	2600049	454051.50	1267400.25
107	2600048	453892.00	1267134.25
108	260004503	453728.26	1266900.56
109	260004502	453666.82	1266812.81
110	260004501	453488.66	1266559.22
111	2600045	453257.50	1266230.00
112	2600175	453410.50	1265785.75
113	2600174	453622.00	1265312.25
114	260017301	453741.51	1265035.82
115	2600173	453859.00	1264764.00
116	2600172	454014.50	1264343.75
117	2600171	454130.00	1264198.00
118	2600170	453948.00	1263614.00
119	2600169	454056.50	1263567.25
120	2600168	454366.50	1263759.75
121	26051709	454463.45	1263551.87
122	2600167	454510.26	1263451.52
123	2605170707	454514.00	1263443.50

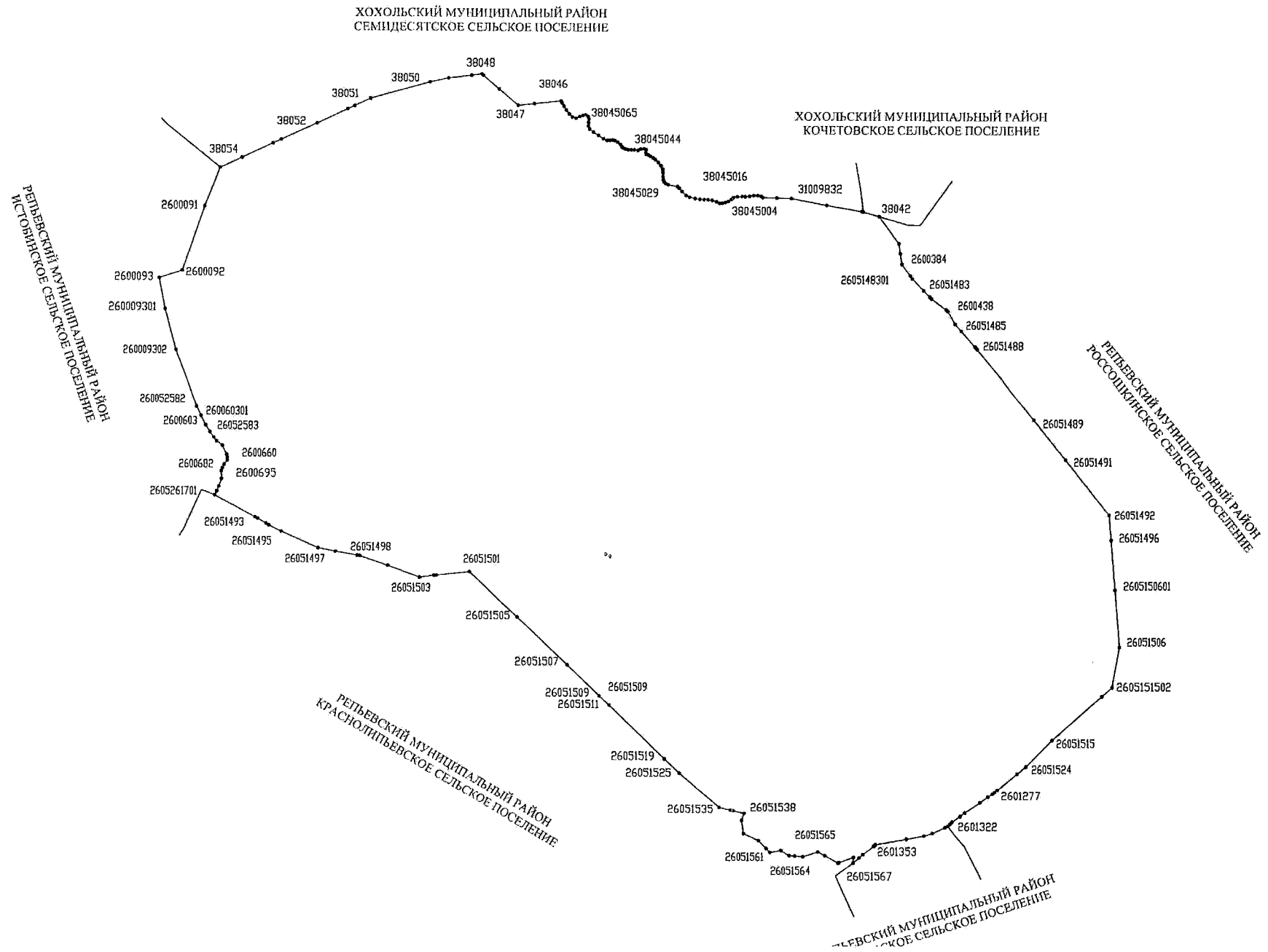
124	2605170706	454517.25	1263435.06
125	2605170705	454507.82	1263431.42
126	2605170704	454514.07	1263414.65
127	2605170703	454558.34	1263432.15
128	2605170702	454562.84	1263429.55
129	2605170701	454565.97	1263425.06
130	26051707	454652.58	1263083.16
131	26051703	454747.29	1262768.95
132	2605170402	454730.30	1262542.65
133	2605170401	454724.70	1262502.02
134	26051704	454706.94	1262326.15
135	26051705	454683.30	1262155.15
136	26051695029	454726.08	1262150.28
137	26051695028	454757.84	1262167.53
138	26051695027	454765.16	1262182.73
139	26051695026	454777.02	1262217.74
140	26051695025	454787.33	1262253.19
141	26051695024	454788.17	1262273.63
142	26051695023	454790.49	1262294.30
143	26051695022	454789.24	1262314.03
144	26051695021	454774.67	1262377.90
145	26051695020	454773.60	1262398.63
146	26051695019	454777.75	1262411.83
147	26051695018	454787.25	1262428.94
148	26051695017	454807.07	1262413.88
149	26051695016	454818.41	1262398.12
150	26051695015	454825.32	1262385.21
151	26051695014	454841.39	1262352.98
152	26051695013	454847.28	1262334.06
153	26051695012	454859.72	1262319.22
154	26051695011	454872.45	1262315.61
155	26051695010	454863.36	1262292.65
156	26051695009	454861.27	1262274.12
157	26051695008	454864.22	1262258.10
158	26051695007	454889.99	1262240.69
159	26051695006	454889.08	1262235.70
160	26051695005	454866.75	1262221.38
161	26051695004	454849.39	1262190.62
162	26051695003	454846.95	1262173.09
163	26051695002	454852.64	1262143.23
164	26051695001	454851.43	1262136.00
165	26051695	455250.73	1262090.51
166	26051688	455416.70	1262033.47

167	2605167801	455627.29	1261996.95
168	26051678	455784.40	1261969.71
169	26051674	456015.57	1261930.65
170	26051673	456052.54	1262106.04
171	26051671	456167.70	1262445.03
172	26051670	456246.02	1262637.02
173	26051669	456316.80	1262841.33
174	26051667	456602.59	1262963.80
175	26051664	456930.87	1263108.99
176	26051662	457213.03	1263916.51
177	26053060	457221.12	1263985.41
178	26053059	457182.36	1264086.59
179	26053058	457094.15	1264324.39
180	26053058001	456978.68	1264586.48
181	26053058002	457055.24	1264671.13
182	26053058003	457137.08	1264758.63
183	26053058004	457210.77	1264837.04
184	26053058005	457250.53	1264880.11
185	26053058006	457280.54	1264913.48
186	26053058007	457301.24	1264935.58
187	26053058008	457326.30	1264964.35
188	26053058009	457342.29	1264987.02
189	26053058010	457361.61	1265019.08
190	26053058011	457385.94	1265062.08
191	26053058012	457446.39	1265174.33
192	26053058013	457521.57	1265314.71
193	26053058014	457576.67	1265414.36
194	26053058015	457580.11	1265416.37
195	26053058016	457586.19	1265413.72
196	26053058017	457587.70	1265416.15
197	26053058018	457590.10	1265419.92
198	26053058019	457585.21	1265424.86
199	26053058020	457586.58	1265428.59
200	26053058021	457646.58	1265415.22
201	26053058022	457754.13	1265394.36
202	26053058023	457832.01	1265371.93
203	26051648	457956.27	1265298.69
204	2605164801	458040.54	1265281.70
205	2605164802	458353.18	1265218.69
206	2605164803	458557.16	1265177.59
207	26051642	459048.11	1265087.59
208	26051640	459237.42	1265051.20
209	26051638	459712.58	1264954.30

210	2605163801	460250.83	1264852.58
211	26051635	460343.73	1264835.03
212	2605163501	460395.35	1264824.93
213	2605163502	460400.15	1264823.15
214	2605163503	460400.42	1264823.94
215	26051632	460722.67	1264760.90
216	26051631	460914.16	1264723.45
217	2605163101	461006.46	1264705.48
218	26051628	461103.60	1264686.57
219	2605162801	461126.53	1264690.30
220	26051624	461209.19	1264703.71
221	26051622	461237.47	1264850.30
222	26051616	461381.93	1264793.94
223	26051607	461468.06	1264570.97
224	26051598	461588.58	1264415.12
225	26051589	461746.07	1264490.35
226	26051593	461638.28	1264261.27
227	26051594	461636.98	1263999.21
228	2605159401	462075.18	1263997.58
229	26051579	462127.41	1263996.33
230	26051571	462317.39	1263995.08
231	26051566	462526.34	1263993.69
232	26051558	462619.71	1263993.18
233	26051553	462690.57	1263989.10
234	26051549	462747.29	1263986.25
235	26051551	462702.94	1264082.03
236	26051546	462791.83	1264224.26
237	26051548	462757.67	1264227.35
238	26051544	462845.44	1264338.50
239	26051542	462914.53	1264334.95
240	26051541	462928.65	1264212.72
241	26051536	463070.37	1264208.57
242	26051533	463282.81	1264226.76
243	26051528	463409.25	1264232.21
244	26051529	463385.67	1264266.02
245	26051530	463383.95	1264294.56
246	26051527	463509.14	1264367.54
247	26051522	463644.89	1264321.50
248	26051521	463697.15	1264284.91
249	26051523	463634.77	1264176.53
250	26051520	463702.08	1264194.57
251	26051518	463758.05	1264186.19
252	26051517	463905.99	1264162.36

253	26051514	464216.93	1264149.07
254	26051513	464249.75	1264147.67
255	26051512	464318.22	1264275.98
256	26051510	464357.13	1264348.90
257	2601042	464615.50	1264686.00
258	2600111	464647.00	1264714.25
259	2600110	464829.50	1264779.75
260	2600109	464884.00	1264829.50
261	2600108	465004.50	1265065.50
262	2600107	465131.50	1265302.75
263	2600106	465274.00	1265571.00
264	2600896	465527.71	1266058.29
265	260089601	465528.62	1266057.00
266	260089602	465606.19	1266209.02
267	260089603	465606.28	1266209.20
268	2600105	465608.00	1266212.50
269	2600104	465621.00	1266350.00
270	2600103	465634.50	1266479.25
271	2600102	465862.00	1266451.25
272	2600101	466328.00	1266546.50
273	2600100	466428.00	1266608.00
274	2600099	466546.00	1266661.50
275	26052617	466866.42	1266809.46

Карта-схема границ Новосолдатского сельского поселения Ревьевского муниципального района Воронежской области



**Перечень координат характерных точек границ
Новосолдатского сельского поселения Репьевского
муниципального района Воронежской области**

№ п/п	Номер характерной точки границ	Координаты	
		X	Y
1	38054	470668.64	1267013.30
2	3805301	470786.98	1267274.36
3	38053	470953.28	1267641.21
4	3805201	470997.92	1267739.46
5	38052	471190.10	1268162.45
6	3805102	471362.94	1268521.82
7	3805101	471402.17	1268603.40
8	38051	471490.77	1268787.62
9	38050	471690.16	1269489.04
10	38049	471738.17	1269708.81
11	3804801	471772.63	1269981.48
12	38048	471787.70	1270100.71
13	3804702	471773.18	1270117.85
14	3804701	471609.47	1270311.02
15	38047	471417.68	1270537.34
16	3804601	471437.61	1270729.11
17	38046	471470.72	1271047.61
18	38045075	471447.68	1271059.83
19	38045074	471409.90	1271082.56
20	38045073	471361.33	1271112.15
21	38045072	471315.00	1271149.16
22	38045071	471279.16	1271185.83
23	38045070	471266.59	1271230.26
24	38045069	471284.48	1271273.21
25	38045068	471299.73	1271311.74
26	38045067	471304.26	1271343.62
27	38045066	471284.74	1271374.25
28	38045065	471256.59	1271385.68
29	38045064	471215.87	1271379.48
30	38045063	471174.30	1271377.82
31	38045062	471135.75	1271392.58
32	38045061	471101.19	1271437.71
33	38045060	471061.68	1271500.01
34	38045059	471025.54	1271558.21
35	38045058	471003.86	1271599.43
36	38045057	471004.37	1271630.93
37	38045056	471007.99	1271665.34

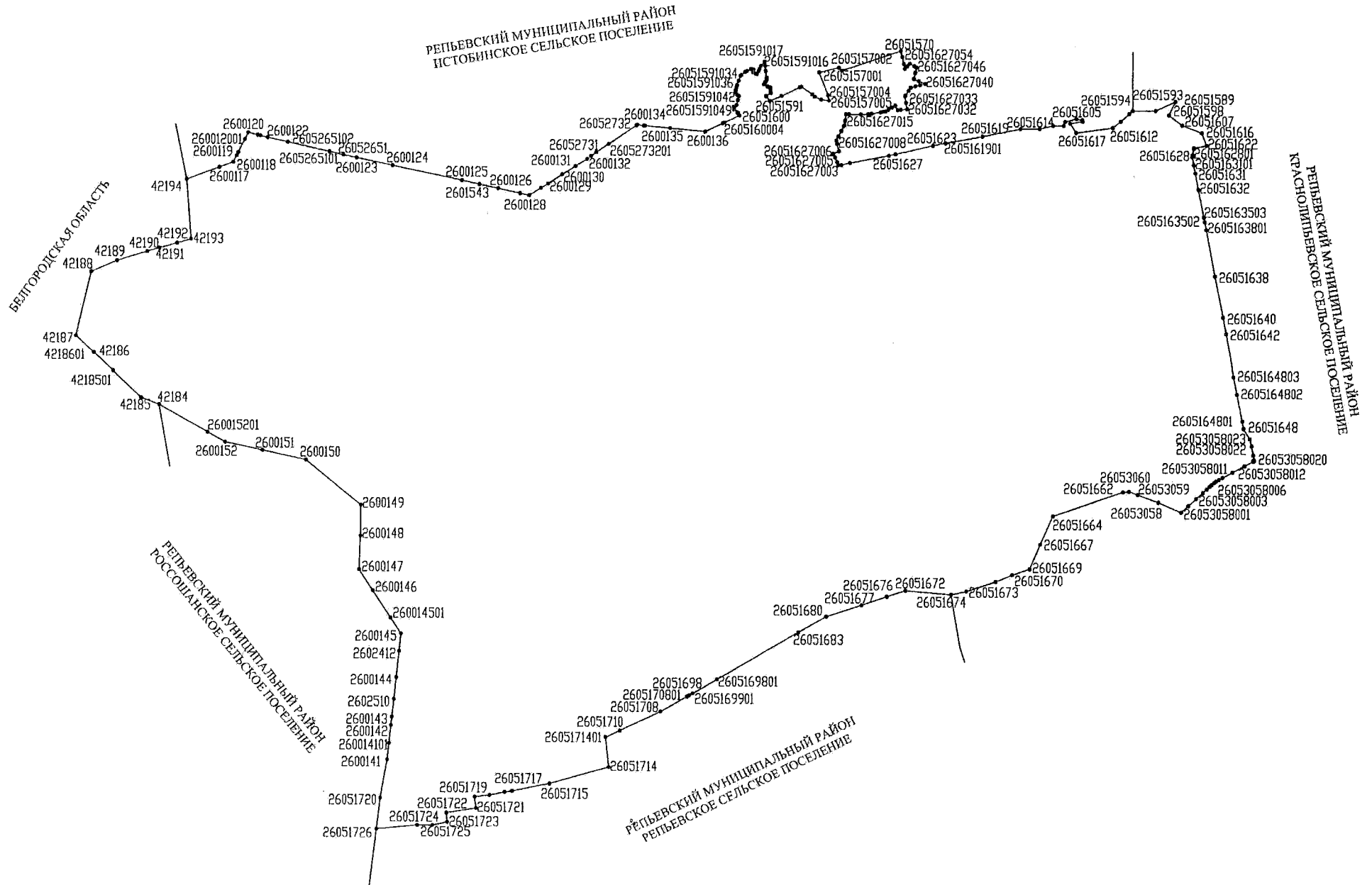
38	38045055	471000.49	1271696.60
39	38045054	470983.60	1271731.16
40	38045053	470956.06	1271761.56
41	38045052	470929.14	1271779.94
42	38045051	470911.75	1271801.76
43	38045050	470902.85	1271825.49
44	38045049	470896.57	1271854.16
45	38045048	470894.06	1271893.25
46	38045047	470894.44	1271928.24
47	38045046	470888.01	1271971.77
48	38045045	470902.90	1272005.55
49	38045044	470905.79	1272041.00
50	38045043	470892.90	1272065.33
51	38045042	470868.32	1272062.45
52	38045041	470845.44	1272067.52
53	38045040	470836.03	1272090.77
54	38045039	470821.68	1272116.64
55	38045038	470802.01	1272149.66
56	38045037	470783.68	1272176.63
57	38045036	470747.60	1272213.54
58	38045035	470711.30	1272241.47
59	38045034	470668.37	1272264.56
60	38045033	470632.42	1272266.97
61	38045032	470584.94	1272268.67
62	38045031	470548.97	1272270.08
63	38045030	470523.67	1272278.22
64	38045029	470502.70	1272299.76
65	38045028	470490.41	1272328.08
66	38045027	470467.20	1272438.70
67	38045026	470448.21	1272459.18
68	38045025	470410.55	1272492.29
69	38045024	470365.74	1272540.29
70	38045023	470344.78	1272581.84
71	38045022	470328.40	1272646.28
72	38045021	470318.40	1272705.54
73	38045020	470315.11	1272753.65
74	38045019	470313.26	1272799.20
75	38045018	470307.00	1272848.39
76	38045017	470289.26	1272898.79
77	38045016	470272.20	1272935.78
78	38045015	470273.02	1272968.27
79	38045014	470273.13	1272968.70
80	38045013	470282.43	1273004.24

81	38045012	470294.87	1273041.24
82	38045011	470317.75	1273075.68
83	38045010	470340.33	1273098.61
84	38045009	470350.02	1273145.39
85	38045008	470352.98	1273203.33
86	38045007	470351.87	1273238.37
87	38045006	470356.62	1273287.77
88	38045005	470365.39	1273338.06
89	38045004	470365.52	1273382.57
90	38045003	470357.99	1273421.27
91	38045002	470341.50	1273441.69
92	3804501	470337.21	1273607.73
93	38045	470332.76	1273780.28
94	38044	470250.99	1274200.40
95	38043	470180.81	1274614.71
96	31009832	470175.68	1274632.66
97	38042	470121.55	1274821.91
98	2600354	469798.83	1275058.69
99	26052623	469683.96	1275076.34
100	26051478	469558.17	1275096.41
101	2600384	469551.36	1275097.49
102	26051479	469551.28	1275097.55
103	2605148302	469420.04	1275197.48
104	2605148301	469386.36	1275220.58
105	26051483	469245.53	1275357.95
106	26052641	469171.13	1275430.52
107	2600420	469148.42	1275451.01
108	2600434	469017.50	1275625.78
109	26051484	469001.62	1275644.65
110	2600438	469001.61	1275644.67
111	2600454	468847.41	1275732.40
112	26051485	468763.27	1275806.23
113	26052642	468580.11	1275966.91
114	26051487	468570.59	1275975.61
115	26051488	468548.92	1275994.66
116	26051489	467725.39	1276667.16
117	26051491	467254.11	1277043.70
118	26051492	466602.12	1277555.79
119	26051496	466306.81	1277581.41
120	2605150601	465715.08	1277631.08
121	26051506	465035.58	1277687.27
122	2605151502	464555.48	1277603.09
123	2605151501	464448.71	1277484.93

124	26051515	463928.19	1276900.84
125	26051524	463616.12	1276591.54
126	26051526	463530.36	1276490.31
127	26051531	463332.91	1276257.25
128	26051532	463309.61	1276226.63
129	2601250	463288.77	1276201.86
130	26051534	463249.24	1276147.32
131	2601277	463182.76	1276055.58
132	26051537	463058.45	1275874.93
133	26052864	463021.58	1275821.34
134	2601311	462955.75	1275724.60
135	26051540	462932.68	1275702.93
136	2601322	462904.23	1275676.21
137	26051543	462889.05	1275643.52
138	2601339	462819.93	1275494.62
139	26051547	462788.96	1275396.81
140	2601345	462788.36	1275394.93
141	26052923	462748.51	1275183.70
142	26051556	462684.87	1274819.72
143	26052924	462684.36	1274816.81
144	26051557	462666.20	1274795.77
145	2605155701	462664.94	1274794.30
146	26051562	462569.56	1274670.39
147	2605156201	462530.72	1274624.13
148	26051567	462469.51	1274553.25
149	26051565	462535.58	1274555.63
150	2605156501	462475.11	1274387.07
151	26051569	462470.21	1274373.67
152	2605156901	462555.15	1274219.46
153	26051560	462601.02	1274136.18
154	26051564	462544.51	1273960.29
155	2605156401	462551.81	1273862.82
156	26051563	462555.94	1273797.73
157	26051559	462617.54	1273701.21
158	26051561	462594.68	1273571.03
159	2605156101	462641.25	1273524.89
160	26051550	462732.47	1273434.51
161	26051545	462815.66	1273261.79
162	26051539	462971.35	1273237.23
163	26051538	463048.5	1273268.57
164	2605153801	463080.43	1273137.19
165	2605153802	463088.07	1273105.75
166	26051535	463120.43	1272972.64

167	26051525	463535.55	1272500.58
168	26051519	463704.44	1272323.51
169	26051511	464330.68	1271666.55
170	26051509	464442.31	1271548.89
171	26051507	464810.97	1271162.14
172	26051505	465379.05	1270560.26
173	2605150501	465913.67	1269989.25
174	2605150502	465871.54	1269597.72
175	26051502	465868.86	1269566.24
176	26051503	465846.61	1269402.28
177	26051499	465986.49	1269021.29
178	26051498	466099.84	1268694.49
179	2605149801	466104.33	1268664.45
180	2605149802	466149.98	1268406.76
181	26051497	466192.99	1268201.9
182	26051495	466380.77	1267765.18
183	2605149501	466454.39	1267614.54
184	26051494	466473.53	1267580.93
185	26051493	466532.27	1267481.68
186	2605149301	466548.35	1267451.22
187	2605261701	466808.60	1266966.21
188	2600711	466852.68	1266992.46
189	2600706	466908.63	1267017.85
190	2600695	467001.85	1267049.13
191	2600682	467089.09	1267046.49
192	2600675	467121.30	1267058.33
193	2600669	467165.38	1267078.64
194	2600660	467215.41	1267116.75
195	2600655	467245.90	1267116.72
196	2600647	467284.85	1267106.50
197	2600638	467389.82	1267056.36
198	2600630	467442.14	1266988.57
199	2600624	467486.81	1266953.22
200	26052583	467551.15	1266906.48
201	2600603	467629.95	1266853.78
202	260060301	467741.95	1266797.34
203	2600569	467771.28	1266784.97
204	26052582	467847.85	1266744.55
205	260009302	468518.00	1266487.51
206	260009301	469003.18	1266357.44
207	2600093	469366.49	1266283.75
208	2600092	469457.00	1266563.50
209	2600091	470211.50	1266829.25

Карта-схема границ Осадчевского сельского поселения Репьевского муниципального района Воронежской области



**Перечень координат характерных точек границ Осадчевского
сельского поселения Репьевского муниципального района
Воронежской области**

№ п/п	Номер характерной точки границ	Координаты	
		X	Y
1	42194	460794.82	1253003.68
2	2600117	460938.00	1253383.75
3	2600118	460996.00	1253545.75
4	260011901	461073.92	1253584.03
5	2600119	461110.00	1253601.75
6	260012001	461261.06	1253679.11
7	2600120	461336.50	1253717.75
8	2600121	461310.00	1253829.75
9	260012201	461302.27	1253859.10
10	2600122	461284.00	1253946.00
11	2605265102	461232.79	1254183.02
12	2605265101	461126.53	1254674.84
13	26052651	461091.40	1254837.40
14	2600123	461058.00	1254992.00
15	2600124	460969.00	1255412.25
16	2600125	460800.50	1256217.00
17	2601543	460756.27	: 1256418.57
18	2600126	460709.00	1256634.00
19	2600127	460655.00	1256887.00
20	2600128	460632.50	1256993.00
21	260012901	460716.87	1257130.65
22	2600129	460767.50	1257213.25
23	2600130	460877.00	1257376.00
24	2600131	460973.50	1257531.50
25	2600132	461056.50	1257666.25
26	26052731	461091.40	1257713.05
27	2600133	461135.00	1257771.50
28	2605273201	461231.48	1257916.74
29	26052732	461447.50	1258241.96
30	2600134	461454.50	1258252.50
31	26052733	461447.50	1258328.26
32	260013501	461446.12	1258343.24
33	2600135	461419.00	1258636.75
34	2600136	461379.00	1259046.25
35	2605160004	461476.31	1259248.87
36	2605160003	461480.92	1259258.47
37	2605160002	461482.87	1259262.54

38	2605160001	461485.81	1259268.69
39	26051600	461569.04	1259442.55
40	26051591051	461594.96	1259426.51
41	26051591050	461606.85	1259413.42
42	26051591049	461636.05	1259379.72
43	26051591048	461642.75	1259379.02
44	26051591047	461668.55	1259376.62
45	26051591046	461690.35	1259408.42
46	26051591045	461690.45	1259408.62
47	26051591044	461746.25	1259423.02
48	26051591043	461749.45	1259423.82
49	26051591042	461797.25	1259435.22
50	26051591041	461810.05	1259415.62
51	26051591040	461815.75	1259406.92
52	26051591039	461829.65	1259388.12
53	26051591038	461867.65	1259397.92
54	26051591037	461895.05	1259404.92
55	26051591036	461923.75	1259412.52
56	26051591035	461977.85	1259431.82
57	26051591034	462033.55	1259452.32
58	26051591033	462043.15	1259464.32
59	26051591032	462075.55	1259504.82
60	26051591031	462080.95	1259511.62
61	26051591030	462088.75	1259526.92
62	26051591029	462111.05	1259570.82
63	26051591028	462109.75	1259580.52
64	26051591027	462108.39	1259589.54
65	26051591026	462106.75	1259601.22
66	26051591025	462073.25	1259598.22
67	26051591024	462073.15	1259598.42
68	26051591023	462060.85	1259625.92
69	26051591022	462053.25	1259642.92
70	26051591021	462091.95	1259662.72
71	26051591020	462111.45	1259672.62
72	26051591019	462150.25	1259691.02
73	26051591018	462193.85	1259727.72
74	26051591017	462198.35	1259731.72
75	26051591016	462151.75	1259736.72
76	26051591015	462092.75	1259743.12
77	26051591014	462012.95	1259754.32
78	26051591013	461992.15	1259757.22
79	26051591012	461965.55	1259741.42
80	26051591011	461961.75	1259739.12

81	26051591010	461934.45	1259724.22
82	26051591009	461933.55	1259725.72
83	26051591008	461910.55	1259765.42
84	26051591007	461895.65	1259795.92
85	26051591006	461864.25	1259800.62
86	26051591005	461862.75	1259800.82
87	26051591004	461836.85	1259805.32
88	26051591003	461798.85	1259749.22
89	26051591002	461798.45	1259748.72
90	26051591001	461793.15	1259752.52
91	26051591	461737.22	1259792.63
92	2605158501	461801.11	1259926.51
93	26051585	461901.63	1260137.13
94	2605157009	461907.37	1260157.30
95	2605157008	461821.91	1260281.99
96	2605157007	461792.74	1260308.36
97	2605157006	461757.57	1260383.36
98	2605157005	461744.58	1260475.58
99	2605157004	461812.04	1260461.35
100	2605157003	462075.35	1260358.59
101	2605157002	462132.66	1260584.30
102	2605157001	462099.23	1260625.32
103	26051570	462327.54	1261297.25
104	26051627054	462256.22	1261316.41
105	26051627053	462179.21	1261333.84
106	26051627052	462123.63	1261347.41
107	26051627051	462123.53	1261347.51
108	26051627050	462150.75	1261376.67
109	26051627049	462176.50	1261402.33
110	26051627048	462181.38	1261404.76
111	26051627047	462152.87	1261455.49
112	26051627046	462136.49	1261484.99
113	26051627045	462079.38	1261470.74
114	26051627044	462072.79	1261469.10
115	26051627043	462006.29	1261452.19
116	26051627042	462005.68	1261453.49
117	26051627041	461978.63	1261510.72
118	26051627040	461946.38	1261583.53
119	26051627039	461932.23	1261526.84
120	26051627038	461919.26	1261472.36
121	26051627037	461904.70	1261417.47
122	26051627036	461867.55	1261393.24
123	26051627035	461812.66	1261358.31

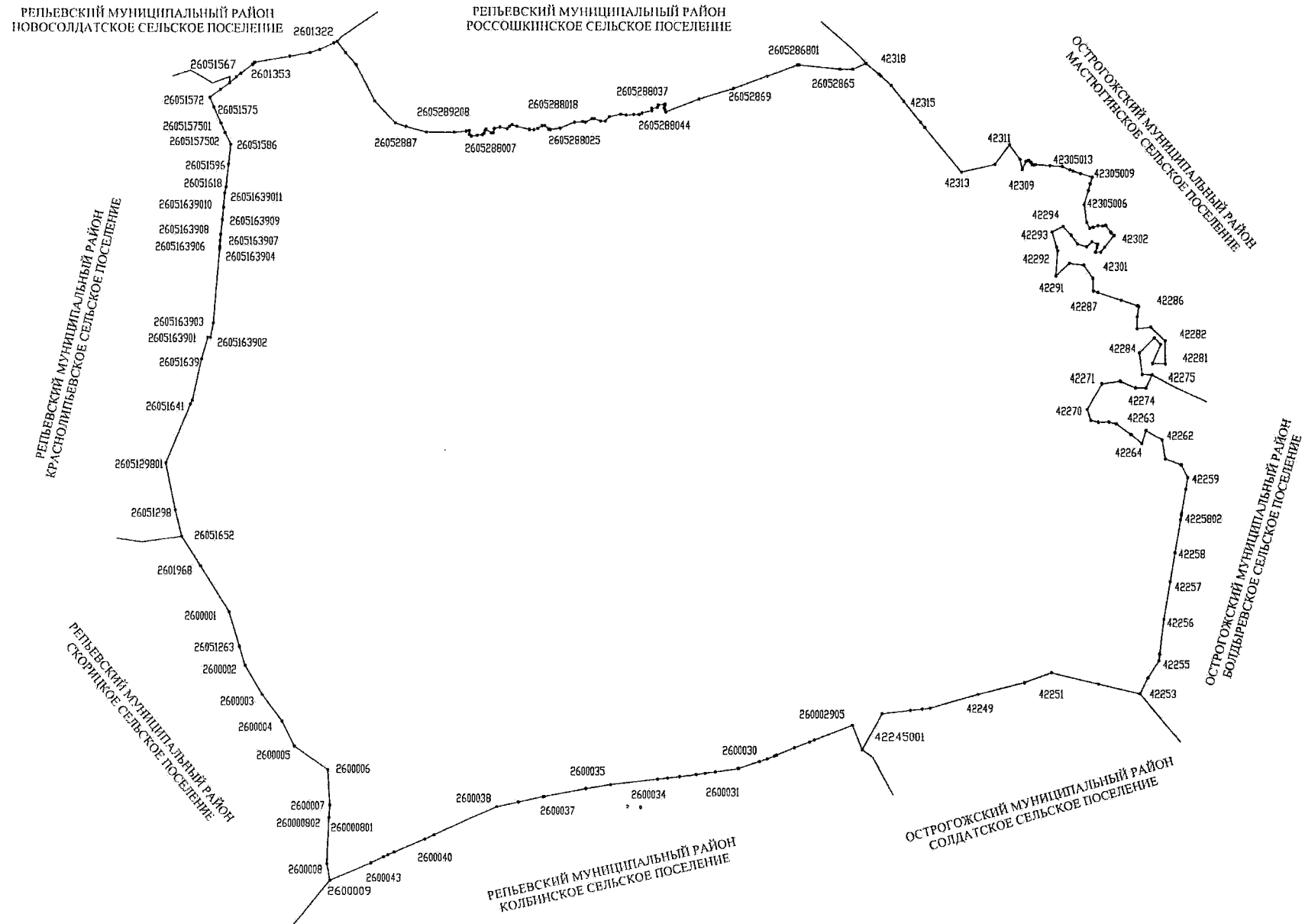
124	26051627034	461800.50	1261350.63
125	26051627033	461723.43	1261363.16
126	26051627032	461648.25	1261375.40
127	26051627031	461642.28	1261305.67
128	26051627030	461637.70	1261269.64
129	26051627029	461689.08	1261239.35
130	26051627028	461668.39	1261205.02
131	26051627027	461644.63	1261165.38
132	26051627026	461621.55	1261129.24
133	26051627025	461618.11	1261104.01
134	26051627024	461613.99	1261074.59
135	26051627023	461595.13	1260968.87
136	26051627022	461594.75	1260966.67
137	26051627021	461588.34	1260934.33
138	26051627020	461586.69	1260926.12
139	26051627019	461586.71	1260842.12
140	26051627018	461588.83	1260706.93
141	26051627017	461589.04	1260672.63
142	26051627016	461519.19	1260664.30
143	26051627015	461510.10	1260663.25
144	26051627014	461458.84	1260656.13
145	26051627013	461446.88	1260649.46
146	26051627012	461392.56	1260619.53
147	26051627011	461330.77	1260585.35
148	26051627010	461281.71	1260561.35
149	26051627009	461281.61	1260561.35
150	26051627008	461243.35	1260572.12
151	26051627007	461157.91	1260594.39
152	26051627006	461130.93	1260525.73
153	26051627005	461088.40	1260546.17
154	26051627004	461030.34	1260573.61
155	26051627003	460995.60	1260587.96
156	26051627002	460996.55	1260622.14
157	26051627001	461021.54	1260721.64
158	26051627	461109.05	1261172.68
159	2605162301	461126.53	1261248.13
160	26051623	461227.25	1261683.06
161	2605161901	461254.35	1261826.30
162	26051619	461335.82	1262256.91
163	26051614	461422.22	1262699.88
164	26051613	461424.02	1262923.16
165	26051610	461462.14	1263082.26
166	26051609	461462.48	1263201.90

167	26051605	461509.74	1263220.70
168	26051601	461544.23	1263348.33
169	26051602	461530.71	1263416.18
170	26051604	461513.51	1263421.46
171	26051606	461489.60	1263277.03
172	26051617	461380.98	1263347.64
173	26051612	461438.32	1263769.81
174	2605159402	461513.14	1263861.41
175	2605159401	461604.69	1263961.93
176	26051594	461636.98	1263999.21
177	26051593	461638.28	1264261.27
178	26051589	461746.07	1264490.35
179	26051598	461588.58	1264415.12
180	26051607	461468.06	1264570.97
181	26051616	461381.93	1264793.94
182	26051622	461237.47	1264850.30
183	26051624	461209.19	1264703.71
184	2605162801	461126.53	1264690.30
185	26051628	461103.60	1264686.57
186	2605163101	461006.46	1264705.48
187	26051631	460914.16	1264723.45
188	26051632	460722.67	1264760.90
189	2605163503	460400.42	1264823.94
190	2605163502	460400.15	1264823.15
191	2605163501	460395.35	1264824.93
192	26051635	460343.73	1264835.03
193	2605163801	460250.83	1264852.58
194	26051638	459712.58	1264954.30
195	26051640	459237.42	1265051.20
196	26051642	459048.11	1265087.59
197	2605164803	458557.16	1265177.59
198	2605164802	458353.18	1265218.69
199	2605164801	458040.54	1265281.70
200	26051648	457956.27	1265298.69
201	26053058023	457832.01	1265371.93
202	26053058022	457754.13	1265394.36
203	26053058021	457646.58	1265415.22
204	26053058020	457586.58	1265428.59
205	26053058019	457585.21	1265424.86
206	26053058018	457590.10	1265419.92
207	26053058017	457587.70	1265416.15
208	26053058016	457586.19	1265413.72
209	26053058015	457580.11	1265416.37

210	26053058014	457576.67	1265414.36
211	26053058013	457521.57	1265314.71
212	26053058012	457446.39	1265174.33
213	26053058011	457385.94	1265062.08
214	26053058010	457361.61	1265019.08
215	26053058009	457342.29	1264987.02
216	26053058008	457326.30	1264964.35
217	26053058007	457301.24	1264935.58
218	26053058006	457280.54	1264913.48
219	26053058005	457250.53	1264880.11
220	26053058004	457210.77	1264837.04
221	26053058003	457137.08	1264758.63
222	26053058002	457055.24	1264671.13
223	26053058001	456978.68	1264586.48
224	26053058	457094.15	1264324.39
225	26053059	457182.36	1264086.59
226	26053060	457221.12	1263985.41
227	26051662	457213.03	1263916.51
228	26051664	456930.87	1263108.99
229	26051667	456602.59	1262963.80
230	26051669	456316.80	1262841.33
231	26051670	456246.02	1262637.02
232	26051671	456167.70	1262445.03
233	26051673	456052.54	1262106.04
234	26051674	456015.57	1261930.65
235	26051672	456059.20	1261398.51
236	26051676	455993.06	1261185.03
237	26051677	455894.15	1260893.91
238	26051680	455762.87	1260487.55
239	26051683	455582.19	1260169.10
240	2605169801	455035.52	1259232.86
241	26051698	454870.01	1258949.40
242	2605169901	454848.48	1258911.62
243	26051699	454840.92	1258898.34
244	26051700	454840.57	1258897.72
245	2605170801	454832.14	1258882.92
246	26051708	454657.71	1258576.66
247	26051710	454431.55	1258101.35
248	2605171401	454356.47	1257934.68
249	26051714	454005.35	1257975.06
250	26051715	453807.29	1257283.86
251	26051717	453721.25	1256852.67
252	2605171801	453707.47	1256765.59

253	26051718	453673.63	1256592.90
254	26051719	453651.77	1256420.53
255	26051721	453521.23	1256436.69
256	26051722	453465.35	1256095.06
257	26051723	453359.94	1256105.22
258	26051725	453321.84	1255935.04
259	26051724	453321.85	1255758.51
260	26051726	453272.50	1255287.50
261	26051720	453633.71	1255329.48
262	2600141	454081.50	1255405.75
263	260014101	454271.61	1255425.17
264	2600142	454480.50	1255446.50
265	2600143	454578.50	1255455.50
266	2602510	454783.60	1255476.72
267	2600144	455037.50	1255503.00
268	2602412	455342.45	1255532.50
269	2600145	455544.00	1255552.00
270	260014501	455725.50	1255429.21
271	2600146	456032.50	1255221.50
272	2600147	456278.00	1255059.25
273	2600148	456667.00	1255074.00
274	2600149	457022.00	1255073.75
275	2600150	457546.50	1254428.25
276	2600151	457657.00	1253914.00
277	2600152	457747.50	1253474.50
278	260015201	457862.81	1253270.62
279	42184	458182.97	1252704.51
280	42185	458259.94	1252497.70
281	4218501	458570.49	1252164.72
282	42186	458778.53	1251941.66
283	4218601	458780.01	1251940.09
284	42187	458975.81	1251730.11
285	42188	459715.30	1251904.69
286	42189	459842.86	1252201.38
287	42190	459949.22	1252553.69
288	42191	459991.76	1252695.26
289	42192	460050.73	1252898.60
290	42193	460097.87	1253059.04

Карта-схема границ Платавского сельского поселения Репьевского муниципального района Воронежской области



**Перечень координат характерных точек границ Платавского
сельского поселения Репьевского муниципального района
Воронежской области**

№ п/п	Номер характерной точки границ	Координаты	
		X	Y
1	26051567	462469.51	1274553.25
2	2605156201	462530.72	1274624.13
3	26051562	462569.56	1274670.39
4	2605155701	462664.94	1274794.30
5	26051557	462666.20	1274795.77
6	26052924	462684.36	1274816.81
7	26051556	462684.87	1274819.72
8	26052923	462748.51	1275183.70
9	2601345	462788.36	1275394.93
10	26051547	462788.96	1275396.81
11	2601339	462819.93	1275494.62
12	26051543	462889.05	1275643.52
13	2601322	462904.23	1275676.21
14	26052892	462787.38	1275766.02
15	2605289201	462664.13	1275874.83
16	2605289202	462286.08	1276067.26
17	2605289203	462055.82	1276283.34
18	2605289204	462018.42	1276391.65
19	2605289205	461962.10	1276603.13
20	2605289206	461960.55	1276888.92
21	2605289207	461971.71	1277013.12
22	2605289208	461977.36	1277045.02
23	26052881	461939.28	1277046.95
24	26052880	461919.84	1277068.18
25	2605288001	461927.63	1277124.70
26	2605288002	461930.69	1277128.89
27	2605288003	461936.53	1277182.64
28	2605288004	461950.50	1277200.70
29	2605288005	461981.35	1277210.64
30	2605288006	461992.72	1277220.77
31	2605288007	461955.80	1277276.31
32	2605288008	461957.21	1277293.64
33	2605288009	461999.96	1277306.49
34	2605288010	462016.33	1277363.26
35	2605288011	461998.33	1277438.14
36	2605288012	462024.36	1277463.17
37	2605288013	462040.68	1277490.37

38	2605288014	462023.93	1277540.31
39	2605288015	461993.29	1277670.13
40	2605288016	461991.68	1277716.80
41	2605288017	462003.55	1277759.57
42	2605288018	462031.30	1277805.37
43	2605288019	462031.30	1277832.34
44	2605288020	461997.52	1277870.79
45	2605288021	461993.89	1277889.10
46	2605288022	462007.38	1277992.36
47	2605288023	462070.29	1278145.13
48	2605288024	462076.30	1278232.60
49	2605288025	462070.59	1278260.88
50	2605288026	462108.58	1278328.44
51	2605288027	462110.36	1278351.22
52	2605288028	462082.33	1278418.39
53	2605288029	462084.80	1278467.52
54	2605288030	462131.46	1278514.14
55	2605288031	462157.38	1278630.38
56	2605288032	462147.57	1278687.04
57	2605288033	462153.53	1278767.73
58	2605288034	462153.81	1278822.37
59	2605288035	462169.16	1278856.70
60	2605288036	462194.41	1278957.95
61	2605288037	462215.92	1278955.80
62	2605288038	462224.53	1279017.01
63	2605288039	462251.69	1279026.14
64	2605288040	462263.17	1279093.82
65	2605288041	462247.48	1279091.95
66	2605288042	462222.42	1279086.41
67	2605288043	462202.22	1279094.42
68	2605288044	462180.08	1279103.21
69	2605288045	462316.59	1279448.65
70	26052869	462427.67	1279803.74
71	26052868	462553.23	1280147.82
72	2605286801	462672.32	1280459.39
73	2605286802	462673.12	1280479.17
74	2605286803	462630.71	1280899.49
75	26052865	462629.98	1281034.28
76	42318	462691.66	1281172.22
77	42317	462578.21	1281305.90
78	19321513	462557.69	1281328.40
79	42316	462461.27	1281434.10
80	42315	462293.59	1281566.90

81	4231401	462074.05	1281741.92
82	42314	462020.23	1281784.82
83	42313	461550.86	1282169.72
84	42312	461632.51	1282519.61
85	42311	461838.93	1282670.21
86	42310	461684.80	1282779.95
87	42309	461579.35	1282805.04
88	42308	461663.90	1282843.11
89	42305023	461674.80	1282871.30
90	42305022	461659.40	1282888.20
91	42305021	461650.10	1282896.60
92	42305020	461639.30	1282901.30
93	42305019	461630.00	1282906.50
94	42305018	461628.60	1282912.70
95	42305017	461627.70	1282925.20
96	42305016	461629.40	1282940.60
97	42305015	461630.50	1282941.50
98	42305014	461619.50	1283091.50
99	42305013	461611.30	1283217.90
100	42305012	461575.30	1283298.60
101	42305011	461561.90	1283330.00
102	42305010	461536.10	1283410.90
103	42305009	461497.60	1283530.70
104	42305008	461428.50	1283509.30
105	42305007	461358.40	1283489.40
106	42305006	461210.50	1283446.00
107	42305005	461023.60	1283470.40
108	42305004	460961.40	1283504.40
109	42305003	460972.40	1283536.60
110	4230500202	460973.30	1283539.40
111	4230500201	460989.40	1283588.00
112	42305002	460985.40	1283639.00
113	42305001	460992.60	1283669.30
114	42303	460925.00	1283718.30
115	4230201	460916.00	1283725.90
116	42302	460886.95	1283756.01
117	4230101	460764.56	1283659.62
118	42301	460712.62	1283618.72
119	42300	460712.75	1283564.45
120	4229901	460764.56	1283578.98
121	42299	460796.27	1283587.88
122	42298	460819.74	1283529.30
123	42297	460770.03	1283471.58

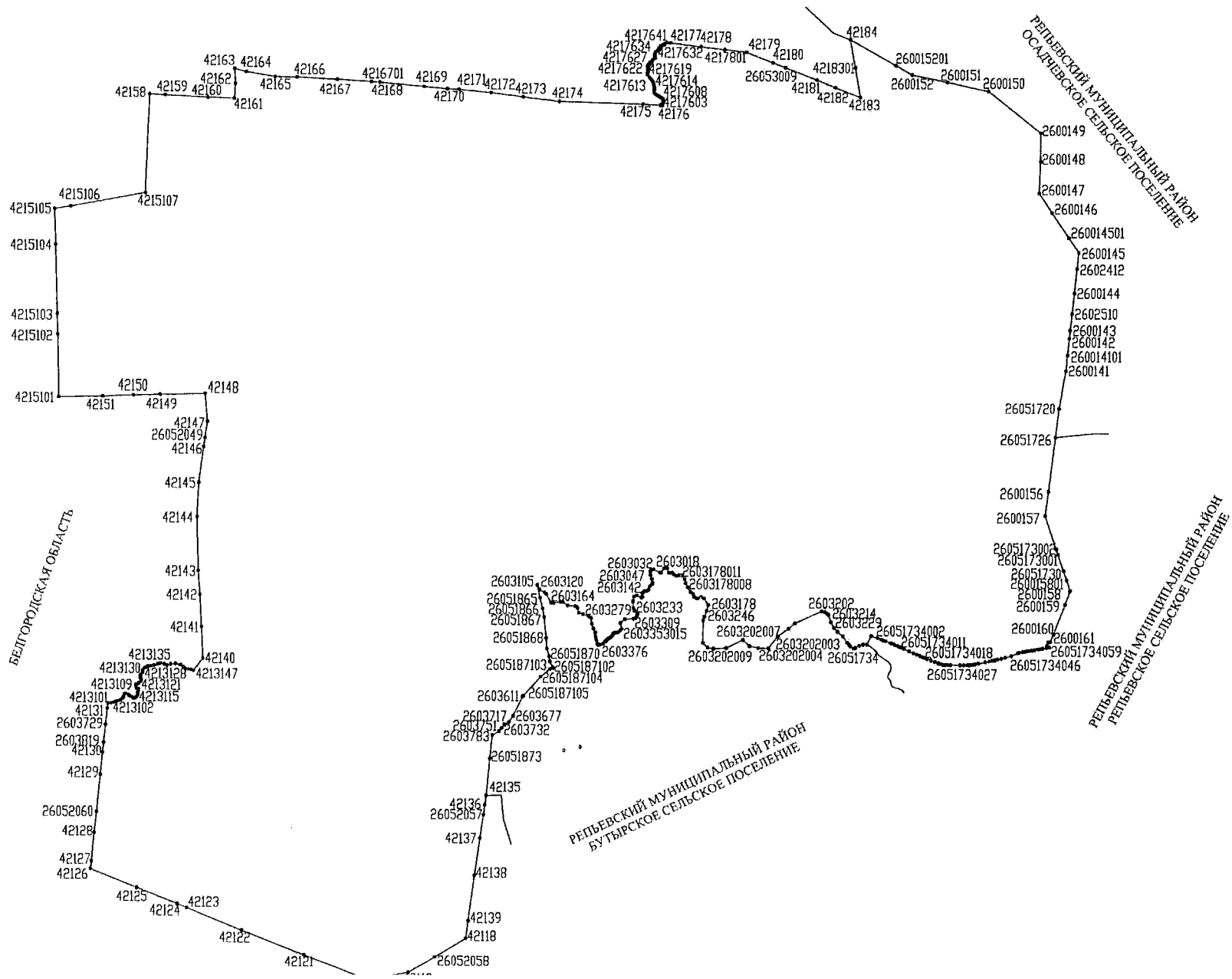
124	42296	460798.20	1283377.86
125	42295	460889.37	1283312.63
126	42294	460981.85	1283227.97
127	42293	460923.67	1283113.16
128	4229201	460764.56	1283160.91
129	42292	460726.18	1283172.44
130	42291	460467.95	1283154.23
131	42290	460597.74	1283292.95
132	42289	460580.87	1283441.36
133	42288	460444.61	1283536.46
134	42287	460315.17	1283541.95
135	4228603	460298.27	1283591.19
136	4228602	460215.90	1283831.27
137	4228601	460159.93	1283994.39
138	42286	460154.11	1284011.36
139	42285	460048.18	1283994.68
140	42284	459923.95	1283993.84
141	42283	459938.46	1284134.67
142	42282	459795.72	1284283.49
143	42281	459556.37	1284285.65
144	42280	459560.32	1284154.08
145	42279	459758.07	1284238.22
146	42278	459827.89	1284171.84
147	42277	459671.76	1284017.33
148	42276	459448.88	1284047.54
149	42275	459441.95	1284151.01
150	42274	459320.25	1284088.59
151	42273	459322.38	1283981.33
152	42272	459385.52	1283824.13
153	42271	459361.53	1283634.57
154	42270	459091.25	1283483.02
155	42269	458980.43	1283519.09
156	42268	458960.22	1283598.17
157	42267	458962.00	1283709.96
158	42266	458942.72	1283784.45
159	42265	458832.21	1283937.27
160	42264	458737.01	1284049.71
161	42263	458874.19	1284091.62
162	42262	458775.99	1284256.46
163	42261	458577.15	1284291.65
164	4226001	458516.49	1284450.55
165	42260	458513.69	1284457.89
166	42259	458382.71	1284523.46

167	1900812	458258.06	1284503.01
168	4225803	458004.28	1284461.41
169	4225802	457990.05	1284459.07
170	4225801	457942.22	1284451.23
171	42258	457596.02	1284394.48
172	42257	457292.91	1284347.14
173	42256	456905.25	1284281.46
174	4225501	456548.88	1284239.88
175	42255	456478.56	1284231.68
176	42254	456301.06	1284117.74
177	42253	456136.85	1284035.79
178	42252	456237.88	1283609.41
179	42251	456355.77	1283121.33
180	42250	456252.38	1282843.28
181	42249	456131.57	1282360.07
182	42248	455987.68	1281862.34
183	19321822	455977.67	1281779.57
184	42247	455962.76	1281656.27
185	42246	455926.98	1281361.92
186	42245001	455548.80	1281155.72
187	260002905	455806.03	1281054.57
188	260002904	455650.61	1280661.46
189	260002903	455630.91	1280611.63
190	260002902	455569.45	1280456.17
191	260002901	455495.05	1280274.10
192	2600029	455495.00	1280274.01
193	26051686	455485.86	1280252.15
194	2600030	455455.50	1280179.51
195	26051687	455428.45	1280098.71
196	2602408	455357.83	1279887.71
197	2600031	455354.00	1279876.26
198	26051691	455322.47	1279644.80
199	2600032	455308.50	1279542.26
200	26051692	455295.43	1279445.58
201	26051693	455272.66	1279276.07
202	26051694	455257.57	1279152.08
203	2600034	455245.00	1279047.76
204	2600035	455187.50	1278555.51
205	2600036	455145.50	1278290.76
206	26051696	455063.15	1277856.81
207	2600037	455061.00	1277845.51
208	26051321	455003.26	1277583.92
209	2600038	454954.00	1277360.76

210	2600039	454654.50	1276715.76
211	2600040	454612.00	1276618.76
212	2600041	454473.50	1276304.76
213	2600042	454446.50	1276239.26
214	26051711	454424.86	1276194.32
215	2600043	454361.50	1276062.76
216	2600009	454180.00	1275637.50
217	2600008	454351.00	1275605.76
218	260000801	454829.24	1275626.24
219	260000802	454831.30	1275626.34
220	2600007	454969.50	1275632.25
221	2600006	455335.50	1275612.00
222	2600005	455575.50	1275261.75
223	2600004	455836.50	1275131.25
224	2600003	456116.50	1274921.75
225	2600002	456416.50	1274739.25
226	26051263	456614.27	1274678.33
227	2600001	456970.00	1274568.76
228	2601968	457442.32	1274265.93
229	26051652	457747.46	1274069.65
230	2605165201	457751.52	1274067.04
231	26051298	458028.69	1273999.02
232	2605129801	458514.42	1273900.47
233	2605129802	459130.75	1274154.25
234	26051641	459169.64	1274173.07
235	26051639	459595.57	1274267.06
236	2605163901	459821.16	1274332.74
237	2605163902	459820.62	1274360.25
238	2605163903	459970.65	1274389.14
239	2605163904	460726.38	1274453.63
240	2605163905	460741.91	1274455.12
241	2605163906	460755.58	1274455.81
242	2605163907	460817.68	1274460.11
243	2605163908	460883.64	1274466.12
244	2605163909	461035.29	1274482.10
245	26051639010	461165.85	1274493.77
246	26051639011	461316.85	1274506.34
247	26051618	461378.49	1274519.80
248	26051596	461618.14	1274545.68
249	26051586	461825.85	1274568.59
250	2605157502	461949.59	1274508.47
251	2605157501	462049.29	1274464.27
252	26051575	462218.56	1274388.07

253	26051572	462318.43	1274344.90
254	2605156701	462400.06	1274457.48

Карта-схема границ Россосанского сельского поселения Репьевского муниципального района Воронежской области



**Перечень координат характерных точек границ Россошанского
сельского поселения Репьевского муниципального района
Воронежской области**

№ п/п	Номер характерной точки границ	Координаты	
		X	Y
1	42163	457762.43	1245103.34
2	42164	457727.18	1245246.59
3	42165	457668.31	1245605.90
4	42166	457662.35	1245876.62
5	42167	457640.82	1246369.83
6	4216701	457616.30	1246793.96
7	42168	457610.44	1246895.24
8	42169	457561.59	1247447.48
9	42170	457538.32	1247729.00
10	42171	457530.60	1247873.45
11	42172	457490.74	1248270.53
12	42173	457439.22	1248669.47
13	42174	457385.88	1249119.26
14	42175	457359.50	1250166.59
15	42176	457348.17	1250378.37
16	4217601	457346.98	1250394.89
17	4217602	457347.07	1250406.39
18	4217603	457366.07	1250406.24
19	4217604	457393.14	1250415.54
20	4217605	457404.16	1250417.96
21	4217606	457424.09	1250409.32
22	4217607	457443.92	1250385.66
23	4217608	457460.72	1250359.04
24	4217609	457475.55	1250336.42
25	4217610	457490.85	1250309.31
26	4217611	457510.29	1250302.16
27	4217612	457544.79	1250302.40
28	4217613	457573.80	1250302.70
29	4217614	457606.24	1250294.45
30	4217615	457641.65	1250282.69
31	4217616	457669.51	1250263.47
32	4217617	457695.35	1250241.78
33	4217618	457723.67	1250217.56
34	4217619	457753.16	1250217.35
35	4217620	457770.19	1250220.71
36	4217621	457793.69	1250220.54
37	4217622	457808.26	1250229.44

38	421762201	457826.75	1250219.45
39	4217623	457832.66	1250216.25
40	4217624	457843.27	1250231.67
41	4217625	457859.28	1250232.56
42	4217626	457865.39	1250247.00
43	4217627	457882.39	1250246.88
44	4217628	457891.53	1250266.31
45	4217629	457915.64	1250280.14
46	4217630	457925.73	1250292.05
47	4217631	457938.86	1250309.45
48	4217632	457962.83	1250305.79
49	4217633	457991.83	1250305.07
50	4217634	458014.45	1250320.89
51	4217635	458033.11	1250342.75
52	4217636	458060.72	1250357.04
53	4217637	458085.85	1250374.37
54	4217638	458098.52	1250397.26
55	4217639	458102.71	1250422.23
56	4217640	458115.86	1250422.64
57	4217641	458133.95	1250454.50
58	42177	458131.02	1250499.56
59	42178	458082.21	1250875.79
60	4217801	458048.53	1251165.74
61	42179	458017.16	1251435.80
62	42180	457886.62	1251758.81
63	26053009	457827.04	1251910.77
64	42181	457675.21	1252298.10
65	42182	457583.82	1252526.00
66	42183	457461.13	1252834.50
67	4218301	457827.60	1252768.50
68	42184	458182.97	1252704.51
69	260015201	457862.81	1253270.62
70	2600152	457747.50	1253474.50
71	2600151	457657.00	1253914.00
72	2600150	457546.50	1254428.25
73	2600149	457022.00	1255073.75
74	2600148	456667.00	1255074.00
75	2600147	456278.00	1255059.25
76	2600146	456032.50	1255221.50
77	260014501	455725.50	1255429.21
78	2600145	455544.00	1255552.00
79	2602412	455342.45	1255532.50
80	2600144	455037.50	1255503.00

81	2602510	454783.60	1255476.72
82	2600143	454578.50	1255455.50
83	2600142	454480.50	1255446.50
84	260014101	454271.61	1255425.17
85	2600141	454081.50	1255405.75
86	26051720	453633.71	1255329.48
87	26051726	453272.50	1255287.50
88	2600156	452597.50	1255209.00
89	2600157	452294.50	1255169.75
90	2605173002	451882.95	1255310.34
91	2605173001	451816.18	1255333.15
92	26051730	451615.24	1255401.79
93	260015801	451502.92	1255440.16
94	2600158	451368.00	1255486.25
95	2600159	451198.00	1255426.75
96	2600160	450830.50	1255286.75
97	2600161	450737.50	1255246.75
98	26051734061	450731.47	1255221.96
99	26051734060	450684.68	1255206.67
100	26051734059	450668.30	1255234.75
101	26051734058	450662.36	1255201.78
102	26051734057	450654.67	1255153.90
103	26051734056	450649.48	1255125.27
104	26051734055	450644.14	1255094.81
105	26051734054	450636.59	1255053.32
106	26051734053	450631.11	1255023.87
107	26051734052	450626.10	1254994.08
108	26051734051	450621.05	1254966.06
109	26051734050	450615.40	1254935.27
110	26051734049	450610.35	1254908.43
111	26051734048	450601.22	1254866.72
112	26051734047	450597.70	1254850.43
113	26051734046	450559.27	1254767.98
114	26051734045	450540.37	1254694.88
115	26051734044	450528.06	1254646.62
116	26051734043	450518.96	1254601.84
117	26051734042	450509.74	1254564.33
118	26051734041	450501.39	1254529.73
119	26051734040	450494.14	1254498.20
120	26051734039	450483.11	1254445.60
121	26051734038	450467.26	1254361.66
122	26051734037	450458.15	1254320.06
123	26051734036	450454.64	1254301.20

124	26051734035	450451.29	1254277.46
125	26051734034	450448.43	1254250.44
126	26051734033	450446.83	1254226.14
127	26051734032	450446.51	1254182.28
128	26051734031	450445.72	1254134.91
129	26051734030	450447.88	1254018.01
130	26051734029	450447.88	1253984.57
131	26051734028	450448.52	1253957.78
132	26051734027	450449.37	1253944.39
133	26051734026	450450.67	1253933.62
134	26051734025	450453.05	1253916.50
135	26051734024	450457.43	1253900.12
136	26051734023	450462.12	1253885.18
137	26051734022	450469.90	1253863.06
138	26051734021	450484.76	1253822.08
139	26051734020	450502.53	1253773.76
140	26051734019	450521.81	1253724.11
141	26051734018	450534.40	1253693.90
142	26051734017	450543.76	1253672.04
143	26051734016	450557.90	1253636.49
144	26051734015	450572.71	1253598.54
145	26051734014	450588.85	1253556.58
146	26051734013	450613.37	1253501.48
147	26051734012	450642.21	1253435.89
148	26051734011	450660.82	1253395.09
149	26051734010	450668.76	1253377.94
150	26051734009	450682.05	1253349.52
151	26051734008	450694.47	1253319.26
152	26051734007	450705.41	1253292.02
153	26051734006	450712.25	1253270.90
154	26051734005	450733.79	1253210.44
155	26051734004	450744.49	1253180.46
156	26051734003	450755.78	1253151.37
157	26051734002	450771.79	1253108.54
158	26051734001	450798.40	1253030.36
159	26051734	450693.09	1252976.46
160	26052041	450693.24	1252929.00
161	26052042	450676.46	1252881.49
162	26051735	450652.74	1252834.86
163	2603375	450643.64	1252816.97
164	2603354	450669.19	1252772.98
165	2603332	450689.21	1252753.88
166	2603319	450710.81	1252733.27

167	2603292	450791.43	1252680.13
168	2603271	450847.54	1252613.34
169	2603229	450895.95	1252569.42
170	2603224	450964.59	1252532.15
171	2603214	451059.62	1252499.57
172	2603209	451068.97	1252489.43
173	2603208	451089.39	1252458.13
174	2603202	451100.53	1252418.33
175	2603202001	450949.69	1252093.87
176	2603202002	450882.53	1252013.66
177	2603202003	450787.82	1251884.64
178	2603202004	450642.39	1251770.62
179	2603202005	450643.33	1251644.96
180	2603202006	450666.49	1251540.07
181	2603202007	450742.32	1251457.41
182	2603202008	450639.86	1251256.38
183	2603202009	450632.10	1251099.79
184	2603202010	450647.05	1251023.43
185	2603202011	450701.63	1250967.35
186	2603202012	450978.94	1250969.98
187	2603246	451024.71	1250986.65
188	2603210	451100.00	1251010.61
189	2603178	451169.38	1251030.31
190	2603178001	451248.43	1250974.70
191	2603178002	451266.80	1250938.70
192	2603178003	451248.92	1250897.14
193	2603178004	451253.26	1250875.87
194	2603178005	451268.23	1250855.57
195	2603178006	451302.52	1250840.58
196	2603178007	451327.71	1250812.14
197	2603178008	451387.90	1250773.88
198	2603178009	451434.38	1250747.27
199	2603178010	451485.58	1250735.18
200	2603178011	451532.91	1250692.15
201	2603178012	451532.90	1250667.02
202	2603178013	451528.07	1250632.71
203	2603178014	451543.52	1250601.77
204	2603039	451563.77	1250579.78
205	2603036	451559.59	1250561.97
206	2603016	451564.74	1250540.79
207	2603014	451618.16	1250518.92
208	2603018	451625.00	1250499.45
209	2603035	451616.59	1250482.47

210	2603037	451565.05	1250445.87
211	2603024	451564.25	1250431.46
212	2603027	451602.61	1250354.46
213	2603032	451598.47	1250322.24
214	2603047	451578.19	1250309.46
215	2603070	451535.84	1250311.88
216	2603093	451484.12	1250330.37
217	2603100	451437.52	1250340.40
218	2603107	451423.13	1250337.81
219	2603117	451396.96	1250310.61
220	2603125	451352.13	1250293.52
221	2603126	451338.63	1250278.23
222	2603132	451333.67	1250240.92
223	2603145	451312.58	1250217.97
224	2603146	451261.77	1250216.97
225	2603138	451259.27	1250204.25
226	2603142	451280.63	1250146.69
227	2603161	451266.34	1250111.89
228	2603195	451208.79	1250100.70
229	2603212	451126.64	1250103.84
230	2603233	451095.26	1250119.00
231	2603243	451050.25	1250156.16
232	2603252	451033.32	1250154.41
233	2603259	451018.03	1250147.75
234	2603263	451004.59	1250135.68
235	2603264	450995.37	1250106.84
236	2603279	450988.09	1250000.87
237	2603309	450942.12	1249946.48
238	2603320	450868.47	1249963.10
239	2603353	450845.72	1249946.04
240	2603353001	450824.44	1249916.09
241	2603353002	450823.05	1249906.13
242	2603353003	450820.53	1249893.13
243	2603353004	450816.82	1249876.60
244	2603353005	450814.92	1249870.18
245	2603353006	450813.90	1249867.36
246	2603353007	450812.38	1249864.10
247	2603353008	450810.76	1249861.87
248	2603353009	450807.61	1249859.44
249	2603353010	450804.26	1249857.84
250	2603353011	450793.17	1249853.88
251	2603353012	450788.75	1249851.53
252	2603353013	450783.50	1249847.56

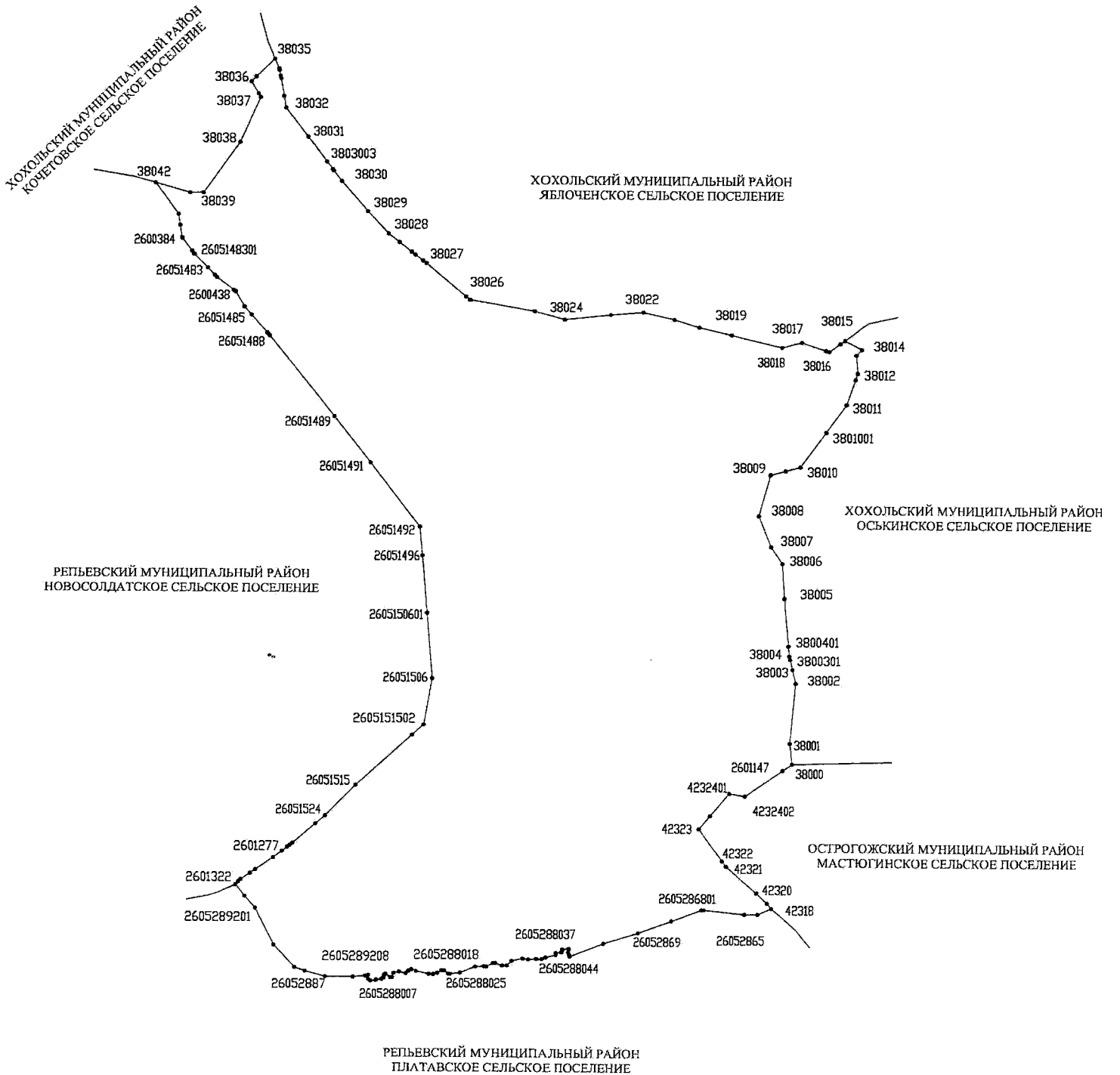
253	2603353014	450776.60	1249841.48
254	2603353015	450768.67	1249833.12
255	2603353016	450757.80	1249818.08
256	2603353017	450749.06	1249805.56
257	2603353018	450734.91	1249786.80
258	2603353019	450727.20	1249777.66
259	2603353020	450723.15	1249773.57
260	2603353021	450711.46	1249757.12
261	2603364	450683.61	1249729.93
262	2603374	450669.39	1249698.49
263	2603376	450668.67	1249674.75
264	2603363	450683.95	1249662.10
265	2603350	450727.17	1249645.34
266	2603343	450767.80	1249637.05
267	2603327	450818.55	1249634.75
268	2603310	450867.71	1249611.23
269	2603284	450929.56	1249589.47
270	2603262	450996.41	1249580.46
271	2603251	451019.40	1249548.34
272	260325101	451045.26	1249479.44
273	2603226	451064.83	1249427.31
274	2603199	451120.74	1249408.07
275	2603189	451136.87	1249395.42
276	2603187	451144.56	1249381.05
277	2603182	451153.50	1249285.28
278	2602133	451193.55	1249225.26
279	2603164	451195.39	1249195.60
280	2603170	451183.13	1249111.60
281	2603172	451180.71	1249087.00
282	2603167	451188.39	1249074.32
283	2603136	451293.55	1249014.61
284	2603133	451309.71	1248996.03
285	2603120	451346.39	1248933.46
286	2603105	451402.35	1248904.04
287	26051865	451244.05	1248938.07
288	26051866	451111.11	1248971.79
289	26051867	451004.02	1248994.62
290	26051868	450748.93	1249020.14
291	26051869	450620.77	1249031.00
292	26051870	450525.49	1249058.53
293	26051871	450458.63	1249070.52
294	2605187101	450392.29	1249107.66
295	2605187102	450383.14	1249112.77

296	2605187103	450368.86	1249072.04
297	2605187104	450274.38	1248957.38
298	2605187105	450038.20	1248746.92
299	2603611	450023.60	1248733.91
300	2603677	449787.76	1248619.87
301	2603710	449708.34	1248567.15
302	2603717	449679.72	1248510.28
303	2603732	449632.41	1248476.27
304	2603751	449596.10	1248445.68
305	2603783	449546.39	1248362.48
306	26051873	449254.44	1248334.85
307	42135	448798.53	1248295.68
308	42136	448679.83	1248278.99
309	26052057	448556.09	1248262.59
310	42137	448252.29	1248222.35
311	42138	447791.92	1248159.99
312	42139	447233.96	1248087.29
313	42118	447013.78	1248056.81
314	26052058	446779.62	1247678.81
315	42119	446580.46	1247357.30
316	42120	446487.21	1246856.11
317	4212001	446513.91	1246787.06
318	42121	446793.79	1246063.22
319	42122	447094.06	1245295.97
320	42123	447361.58	1244611.23
321	42124	447410.72	1244486.19
322	42125	447609.41	1243977.62
323	42126	447833.25	1243399.25
324	42127	447934.11	1243410.50
325	42128	448281.90	1243442.03
326	26052060	448559.87	1243467.82
327	42129	449018.16	1243510.33
328	42130	449287.57	1243534.52
329	2603819	449413.59	1243546.65
330	2603729	449636.94	1243568.16
331	42131	449836.59	1243587.39
332	4213101	449897.67	1243598.15
333	4213102	449903.70	1243636.22
334	4213103	449909.93	1243658.30
335	4213104	449921.50	1243693.46
336	4213105	449931.11	1243725.08
337	4213106	449944.75	1243754.24
338	4213107	449965.45	1243778.51

339	4213108	449987.27	1243793.27
340	4213109	450014.68	1243800.11
341	4213110	450020.05	1243811.18
342	4213111	450007.11	1243846.52
343	4213112	449992.82	1243869.84
344	4213113	449975.96	1243898.64
345	4213114	449966.24	1243916.52
346	4213115	449971.02	1243934.58
347	4213116	449989.27	1243954.80
348	4213117	450015.10	1243968.63
349	4213118	450036.10	1243968.89
350	4213119	450058.04	1243974.17
351	4213120	450079.00	1243976.93
352	4213121	450091.34	1243950.08
353	4213122	450119.97	1243939.43
354	4213123	450139.39	1243945.67
355	4213124	450153.99	1243978.85
356	4213125	450171.18	1244003.57
357	4213126	450197.59	1244010.89
358	4213127	450219.23	1243999.65
359	4213128	450240.26	1243997.91
360	4213129	450258.20	1244002.64
361	4213130	450286.91	1244026.49
362	4213131	450317.85	1244031.38
363	4213132	450348.50	1244059.76
364	4213133	450362.68	1244085.93
365	4213134	450366.56	1244125.49
366	4213135	450378.66	1244168.64
367	4213136	450392.62	1244212.31
368	4213137	450402.15	1244249.93
369	4213138	450393.10	1244294.33
370	4213139	450378.15	1244330.64
371	4213140	450392.61	1244374.82
372	4213141	450400.38	1244433.92
373	4213142	450385.07	1244499.24
374	4213143	450357.61	1244536.40
375	4213144	450336.29	1244562.14
376	4213145	450330.32	1244599.58
377	4213146	450328.43	1244631.56
378	4213147	450316.51	1244664.92
379	42140	450468.05	1244778.56
380	42141	450854.08	1244757.19
381	42142	451248.60	1244733.63

382	42143	451544.88	1244708.69
383	42144	452210.78	1244688.32
384	42145	452635.80	1244706.60
385	42146	453080.32	1244763.15
386	26052049	453194.00	1244778.86
387	42147	453394.87	1244806.61
388	42148	453748.01	1244772.11
389	42149	453731.40	1244207.78
390	42150	453721.55	1243873.26
391	42151	453703.66	1243491.84
392	4215101	453689.64	1242947.13
393	4215102	454453.92	1242924.41
394	4215103	454709.16	1242916.04
395	4215104	455558.63	1242889.37
396	4215105	456002.99	1242873.53
397	4215106	456037.07	1243070.67
398	4215107	456208.73	1243997.57
399	42158	457435.28	1244042.06
400	42159	457426.67	1244237.42
401	42160	457402.56	1244770.41
402	42161	457392.10	1245101.63
403	42162	457580.08	1245114.98

Карта-схема границ Россошкинского сельского поселения Репьевского муниципального района Воронежской области



**Перечень координат характерных точек границ
Россошкинского сельского поселения Репьевского
муниципального района Воронежской области**

№ п/п	Номер характерной точки границ	Координаты	
		X	Y
1	38035	471389.62	1276036.41
2	38034	471290.63	1276083.33
3	3803302	471273.99	1276086.66
4	3803301	471218.47	1276097.79
5	38033	471192.61	1276102.98
6	3803201	471011.63	1276134.13
7	38032	470892.14	1276154.70
8	38031	470596.62	1276387.36
9	3803003	470344.83	1276581.82
10	3803002	470268.56	1276640.72
11	3803001	470255.47	1276650.83
12	38030	470145.54	1276735.72
13	38029	469838.75	1277006.34
14	38028	469609.98	1277220.03
15	3802704	469521.25	1277333.95
16	3802703	469421.77	1277461.67
17	3802702	469393.15	1277498.42
18	3802701	469332.39	1277576.43
19	38027	469304.18	1277612.64
20	3802601	468962.59	1278021.69
21	38026	468928.18	1278062.90
22	3802501	468927.21	1278068.45
23	38025	468813.06	1278722.45
24	38024	468729.94	1279020.11
25	38023	468781.41	1279496.06
26	38022	468809.35	1279828.46
27	38021	468737.14	1280149.28
28	38020	468659.37	1280401.74
29	38019	468581.60	1280739.03
30	38018	468455.96	1281257.60
31	38017	468509.24	1281458.59
32	3801601	468426.12	1281702.66
33	38016	468414.06	1281738.09
34	3801501	468495.96	1281850.68
35	38015	468531.69	1281899.81
36	38014	468439.95	1282068.36
37	38013	468378.80	1282013.13

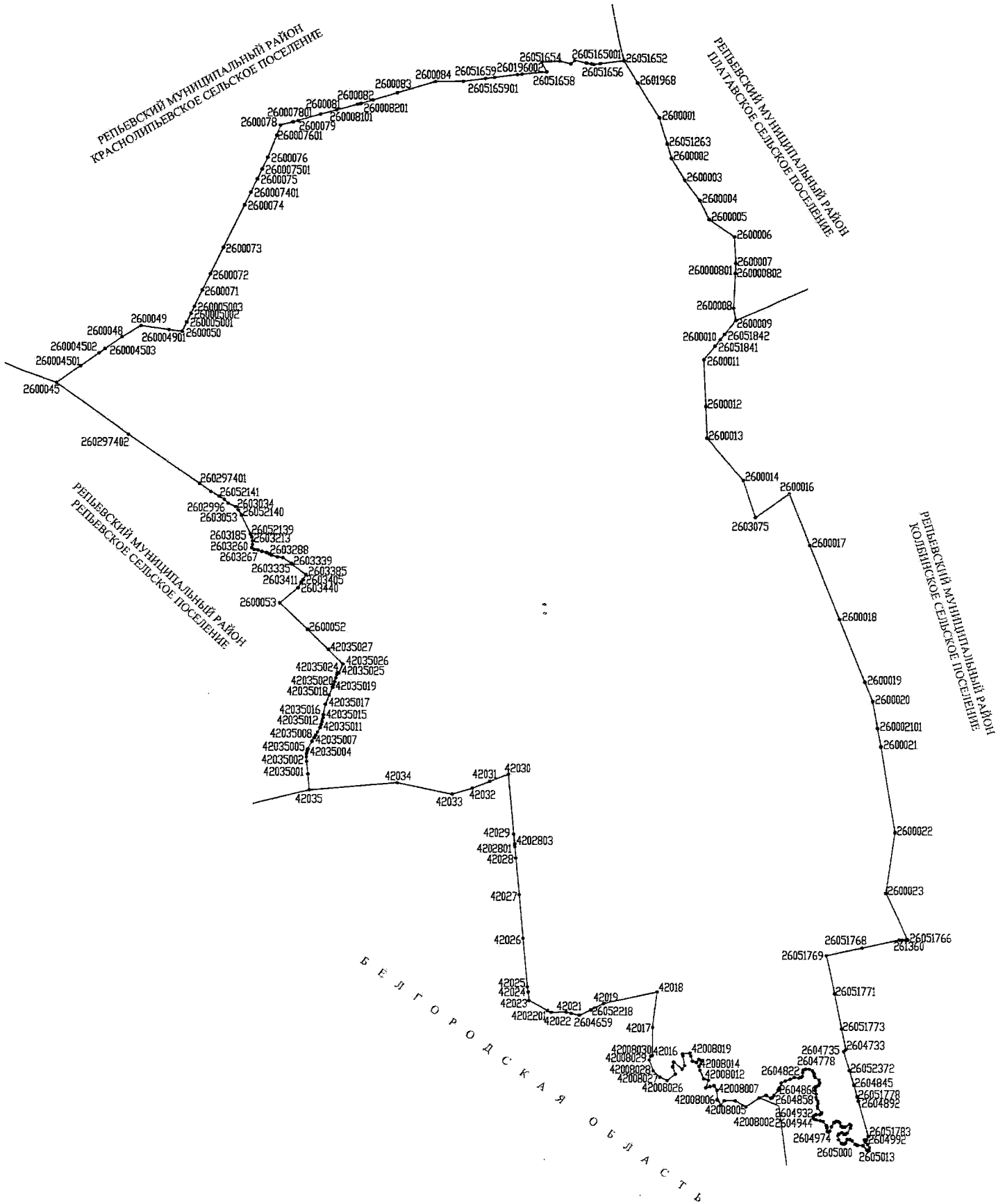
38	38012	468191.41	1282025.94
39	3801101	468125.96	1282003.57
40	38011	467870.68	1281916.30
41	3801001	467587.35	1281707.84
42	38010	467232.65	1281446.90
43	3800901	467193.25	1281298.46
44	38009	467151.63	1281141.65
45	38008	466734.10	1281024.63
46	38007	466416.08	1281152.18
47	38006	466244.11	1281267.20
48	38005	465884.53	1281289.79
49	3800401	465394.66	1281333.21
50	38004	465289.66	1281342.51
51	3800301	465253.80	1281351.09
52	38003	465149.66	1281375.98
53	38002	465008.01	1281409.77
54	38001	464383.96	1281351.82
55	38000	464170.84	1281376.40
56	2601147	464105.21	1281280.79
57	4232402	463842.80	1280898.50
58	4232401	463870.20	1280735.80
59	42324	463636.91	1280538.14
60	42323	463503.27	1280425.29
61	42322	463175.90	1280664.95
62	42321	463121.10	1280707.17
63	42320	462849.70	1281018.44
64	42319	462744.37	1281128.18
65	42318	462691.66	1281172.22
66	26052865	462629.98	1281034.28
67	2605286803	462630.71	1280899.49
68	2605286802	462673.12	1280479.17
69	2605286801	462672.32	1280459.39
70	26052868	462553.23	1280147.82
71	26052869	462427.67	1279803.74
72	2605288045	462316.59	1279448.65
73	2605288044	462180.08	1279103.21
74	2605288043	462202.22	1279094.42
75	2605288042	462222.42	1279086.41
76	2605288041	462247.48	1279091.95
77	2605288040	462263.17	1279093.82
78	2605288039	462251.69	1279026.14
79	2605288038	462224.53	1279017.01
80	2605288037	462215.92	1278955.80

81	2605288036	462194.41	1278957.95
82	2605288035	462169.16	1278856.70
83	2605288034	462153.81	1278822.37
84	2605288033	462153.53	1278767.73
85	2605288032	462147.57	1278687.04
86	2605288031	462157.38	1278630.38
87	2605288030	462131.46	1278514.14
88	2605288029	462084.80	1278467.52
89	2605288028	462082.33	1278418.39
90	2605288027	462110.36	1278351.22
91	2605288026	462108.58	1278328.44
92	2605288025	462070.59	1278260.88
93	2605288024	462076.30	1278232.60
94	2605288023	462070.29	1278145.13
95	2605288022	462007.38	1277992.36
96	2605288021	461993.89	1277889.10
97	2605288020	461997.52	1277870.79
98	2605288019	462031.30	1277832.34
99	2605288018	462031.30	1277805.37
100	2605288017	462003.55	1277759.57
101	2605288016	461991.68	1277716.80
102	2605288015	461993.29	1277670.13
103	2605288014	462023.93	1277540.31
104	2605288013	462040.68	1277490.37
105	2605288012	462024.36	1277463.17
106	2605288011	461998.33	1277438.14
107	2605288010	462016.33	1277363.26
108	2605288009	461999.96	1277306.49
109	2605288008	461957.21	1277293.64
110	2605288007	461955.80	1277276.31
111	2605288006	461992.72	1277220.77
112	2605288005	461981.35	1277210.64
113	2605288004	461950.50	1277200.70
114	2605288003	461936.53	1277182.64
115	2605288002	461930.69	1277128.89
116	2605288001	461927.63	1277124.70
117	26052880	461919.84	1277068.18
118	26052881	461939.28	1277046.95
119	2605289208	461977.36	1277045.02
120	2605289207	461971.71	1277013.12
121	2605289206	461960.55	1276888.92
122	2605289205	461962.10	1276603.13
123	2605289204	462018.42	1276391.65

124	2605289203	462055.82	1276283.34
125	2605289202	462286.08	1276067.26
126	2605289201	462664.13	1275874.83
127	26052892	462787.38	1275766.02
128	2601322	462904.23	1275676.21
129	26051540	462932.68	1275702.93
130	2601311	462955.75	1275724.60
131	26052864	463021.58	1275821.34
132	26051537	463058.45	1275874.93
133	2601277	463182.76	1276055.58
134	26051534	463249.24	1276147.32
135	2601250	463288.77	1276201.86
136	26051532	463309.61	1276226.63
137	26051531	463332.91	1276257.25
138	26051526	463530.36	1276490.31
139	26051524	463616.12	1276591.54
140	26051515	463928.19	1276900.84
141	2605151501	464448.71	1277484.93
142	2605151502	464555.48	1277603.09
143	26051506	465035.58	1277687.27
144	2605150601	465715.08	1277631.08
145	26051496	466306.81	1277581.41
146	26051492	466602.12	1277555.79
147	26051491	467254.11	1277043.70
148	26051489	467725.39	1276667.16
149	26051488	468548.92	1275994.66
150	26051487	468570.59	1275975.61
151	26052642	468580.11	1275966.91
152	26051485	468763.27	1275806.23
153	2600454	468847.41	1275732.40
154	2600438	469001.61	1275644.67
155	26051484	469001.62	1275644.65
156	2600434	469017.50	1275625.78
157	2600420	469148.42	1275451.01
158	26052641	469171.13	1275430.52
159	26051483	469245.53	1275357.95
160	2605148301	469386.36	1275220.58
161	2605148302	469420.04	1275197.48
162	26051479	469551.28	1275097.55
163	2600384	469551.36	1275097.49
164	26051478	469558.17	1275096.41
165	26052623	469683.96	1275076.34
166	2600354	469798.83	1275058.69

167	38042	470121.55	1274821.91
168	38040	470019.85	1275175.46
169	38039	470019.57	1275312.38
170	38038	470539.02	1275684.74
171	38037	470999.51	1275893.18
172	3803601	471037.06	1275870.36
173	38036	471157.70	1275797.06
174	3803501	471209.16	1275850.17

Карта-схема границ Скоричского сельского поселения Репьевского муниципального района Воронежской области



**Перечень координат характерных точек границ Скорицкого
сельского поселения Репьевского муниципального района
Воронежской области**

№ п/п	Номер характерной точки границ	Координаты	
		X	Y
1	2600045	453257.50	1266230.00
2	260004501	453488.66	1266559.22
3	260004502	453666.82	1266812.81
4	260004503	453728.26	1266900.56
5	2600048	453892.00	1267134.25
6	2600049	454051.50	1267400.25
7	260004901	453997.80	1267795.14
8	2600050	453975.00	1267976.00
9	260005001	454107.00	1268038.50
10	260005002	454223.23	1268095.14
11	260005003	454324.00	1268144.50
12	2600071	454549.50	1268255.75
13	2600072	454775.50	1268366.25
14	2600073	455145.00	1268547.25
15	2600074	455733.50	1268834.75
16	260007401	455915.57	1268925.40
17	2600075	456096.50	1269015.50
18	260007501	456231.38	1269080.75
19	2600076	456394.50	1269158.25
20	260007601	456698.13	1269280.04
21	2600078	456838.00	1269332.00
22	260007801	456880.59	1269501.32
23	2600079	456899.00	1269574.50
24	2600081	456988.50	1269878.75
25	260008101	457048.47	1270099.70
26	2600082	457128.00	1270392.75
27	260008201	457139.12	1270430.58
28	260008202	457188.53	1270598.93
29	2600083	457288.50	1270938.75
30	2600084	457444.00	1271466.75
31	26051659	457450.00	1271853.25
32	2605165901	457487.78	1272162.60
33	2601960	457503.50	1272291.25
34	260196001	457545.17	1272595.23
35	260196002	457553.10	1272655.00
36	26051658	457586.40	1273004.97
37	26051654	457718.62	1272933.48

38	2605165401	457737.72	1273179.59
39	26051650	457698.47	1273336.52
40	2605165001	457750.53	1273392.17
41	2605165002	457711.86	1273547.87
42	2605165003	457702.28	1273613.36
43	26051656	457691.10	1273647.51
44	2605165601	457703.90	1273736.63
45	2605165602	457747.22	1274065.03
46	26051652	457747.46	1274069.65
47	2601968	457442.32	1274265.93
48	2600001	456970.00	1274568.76
49	26051263	456614.27	1274678.33
50	2600002	456416.50	1274739.25
51	2600003	456116.50	1274921.75
52	2600004	455836.50	1275131.25
53	2600005	455575.50	1275261.75
54	2600006	455335.50	1275612.00
55	2600007	454969.50	1275632.25
56	260000802	454831.30	1275626.34
57	260000801	454829.24	1275626.24
58	2600008	454351.00	1275605.76
59	2600009	454180.00	1275637.50
60	26051842	453985.40	1275482.56
61	2600010	453909.50	1275423.00
62	26051841	453821.63	1275352.06
63	2600011	453630.50	1275197.75
64	2600012	452987.00	1275227.50
65	2600013	452555.00	1275245.75
66	2600014	451979.00	1275746.00
67	2603075	451465.97	1275919.17
68	2600016	451800.00	1276390.50
69	2600017	451090.00	1276679.50
70	2600018	450062.50	1277097.50
71	2600019	449188.00	1277448.25
72	2600020	448919.00	1277557.50
73	260002101	448549.33	1277626.72
74	2600021	448297.50	1277675.76
75	2600022	447115.50	1277876.00
76	2600023	446277.00	1277756.00
77	26051766	445626.71	1278067.69
78	2600139	445626.12	1278040.21
79	261360	445624.83	1277986.37
80	26051767	445625.15	1277946.56

81	26051768	445509.36	1277435.44
82	26051769	445397.36	1276946.65
83	26051771	444865.45	1277061.67
84	26051773	444375.25	1277163.34
85	2604733	444085.29	1277222.09
86	26051774	444082.14	1277218.73
87	26051775	444060.47	1277195.62
88	2604735	444059.06	1277194.12
89	26052372	443801.99	1277273.14
90	2604845	443599.89	1277335.16
91	26051778	443438.79	1277381.76
92	2604892	443376.64	1277399.74
93	26051780	443376.51	1277399.21
94	26051783	442889.80	1277535.59
95	2604989	442844.72	1277509.45
96	2604992	442840.48	1277485.71
97	2604997	442810.05	1277497.59
98	2605004	442777.07	1277530.69
99	2605009	442733.10	1277556.15
100	2605013	442695.04	1277553.62
101	2605011	442701.79	1277518.86
102	2605007	442763.51	1277463.71
103	2605005	442770.24	1277389.08
104	2605001	442783.75	1277359.41
105	2604995	442828.57	1277317.83
106	2604987	442846.32	1277288.99
107	2604990	442844.61	1277250.84
108	2604999	442796.40	1277228.82
109	2605002	442783.71	1277216.11
110	2605003	442782.01	1277194.91
111	2605000	442792.15	1277173.71
112	2604991	442841.18	1277132.13
113	2604985	442893.62	1277121.92
114	2604980	442918.99	1277134.63
115	2604977	442941.84	1277173.62
116	2604981	442917.33	1277204.16
117	2604982	442913.11	1277228.75
118	2604979	442935.11	1277251.63
119	2604970	443003.63	1277292.29
120	2604964	443038.31	1277301.59
121	2604962	443056.06	1277284.62
122	2604967	443017.97	1277212.57
123	2604968	443017.96	1277181.20

124	2604965	443030.64	1277166.78
125	2604958	443076.30	1277147.25
126	2604955	443092.37	1277131.98
127	2604953	443095.74	1277100.60
128	2604957	443077.96	1277065.85
129	2604966	443019.59	1277032.82
130	2604973	442961.23	1277009.96
131	2604976	442946.00	1276993.86
132	2604974	442955.30	1276974.35
133	2604969	443006.04	1276967.54
134	2604963	443039.02	1276958.19
135	2604954	443093.13	1276916.61
136	2604948	443105.80	1276878.45
137	2604947	443114.23	1276820.78
138	2604944	443124.37	1276797.04
139	2604941	443137.90	1276784.31
140	2604937	443159.04	1276781.75
141	2604932	443174.27	1276792.77
142	2604929	443183.58	1276813.11
143	2604927	443185.29	1276869.07
144	2604923	443194.60	1276891.11
145	2604920	443213.21	1276896.19
146	2604909	443280.00	1276837.64
147	2604904	443301.99	1276837.63
148	2604902	443340.90	1276845.23
149	2604893	443375.57	1276840.97
150	2604888	443399.25	1276824.00
151	2604883	443427.15	1276816.35
152	2604873	443471.98	1276817.17
153	2604867	443521.02	1276805.27
154	2604857	443552.32	1276806.95
155	2604853	443573.46	1276820.50
156	2604849	443591.24	1276851.01
157	2604842	443614.08	1276864.56
158	2604837	443633.53	1276865.40
159	2604824	443665.66	1276857.75
160	2604810	443703.70	1276802.61
161	2604804	443726.53	1276789.03
162	2604797	443747.67	1276791.56
163	2604792	443764.59	1276783.92
164	2604785	443794.18	1276763.55
165	2604779	443815.30	1276721.14
166	2604778	443816.13	1276671.97

167	2604783	443801.74	1276635.52
168	2604791	443766.21	1276627.06
169	2604808	443716.32	1276622.85
170	2604814	443697.70	1276601.66
171	2604816	443692.62	1276578.77
172	2604815	443697.66	1276506.70
173	2604822	443668.89	1276450.75
174	2604830	443646.02	1276384.63
175	2604839	443618.94	1276331.23
176	2604858	443549.96	1276305.75
177	2604866	443521.33	1276291.35
178	2604878	443449.65	1276229.36
179	2604885	443417.26	1276205.11
180	2604886	443408.60	1276185.70
181	26052340	443450.45	1276119.67
182	26051777	443450.60	1276119.43
183	2604858	443412.43	1276027.04
184	42008002	443285.40	1275840.72
185	42008003	443370.28	1275691.44
186	42008004	443369.65	1275543.93
187	42008005	443308.28	1275494.28
188	42008006	443382.40	1275446.97
189	42008007	443513.42	1275440.30
190	42008008	443575.52	1275398.96
191	42008009	443560.67	1275340.43
192	42008010	443542.31	1275284.87
193	42008011	443650.22	1275318.65
194	42008012	443669.89	1275253.19
195	42008013	443788.02	1275201.50
196	42008014	443840.56	1275188.12
197	42008015	443924.48	1275218.84
198	42008016	443938.57	1275183.87
199	42006017	443892.65	1275149.75
200	42004018	443911.79	1275094.80
201	4200401801	443981.20	1275073.76
202	42008019	444021.38	1275061.58
203	42008020	444011.14	1274956.55
204	4200802001	443980.65	1274962.68
205	42008021	443849.06	1274989.14
206	42008022	443797.64	1274955.51
207	42008023	443896.95	1274835.77
208	42008024	443830.98	1274822.60
209	42008025	443730.39	1274858.34

210	42008026	443639.67	1274746.61
211	42008027	443688.93	1274643.24
212	42008028	443772.17	1274549.45
213	42008029	443923.81	1274492.33
214	42008030	443974.76	1274512.46
215	4200803001	443978.52	1274526.72
216	42016	443981.07	1274536.40
217	42017	444373.08	1274535.99
218	42018	444866.54	1274595.75
219	42019	444699.30	1273847.03
220	26052218	444610.23	1273671.86
221	2604659	444531.81	1273517.63
222	260465901	444559.43	1273405.76
223	42021	444576.85	1273335.21
224	42022	444570.98	1273130.63
225	4202201	444596.33	1273083.60
226	42023	444734.29	1272827.66
227	42024	444851.43	1272814.59
228	42025	444924.49	1272800.36
229	42026	445606.45	1272735.86
230	42027	446214.40	1272677.13
231	42028	446724.85	1272627.81
232	4202801	446882.27	1272612.78
233	4202802	446894.77	1272611.59
234	4202803	446920.15	1272609.17
235	42029	447054.00	1272596.39
236	42030	447876.34	1272524.57
237	42031	447774.22	1272262.82
238	42032	447681.69	1272020.76
239	42033	447596.35	1271741.21
240	42034	447751.29	1270978.70
241	42035	447641.61	1269769.92
242	42035001	447860.64	1269750.90
243	42035002	448031.87	1269729.94
244	42035003	448094.93	1269727.17
245	42035004	448140.19	1269727.40
246	42035005	448179.22	1269736.55
247	42035006	448203.95	1269745.21
248	42035007	448310.05	1269801.44
249	42035008	448359.06	1269830.93
250	42035009	448392.92	1269851.79
251	42035010	448435.84	1269876.13
252	42035011	448499.76	1269909.42

253	42035012	448539.11	1269924.47
254	42035013	448583.66	1269937.17
255	42035014	448610.68	1269943.67
256	42035015	448632.84	1269950.69
257	42035016	448676.29	1269952.70
258	42035017	448820.57	1269981.21
259	42035018	448949.35	1270032.12
260	42035019	449059.26	1270077.28
261	42035020	449092.81	1270090.45
262	42035021	449140.34	1270105.95
263	42035022	449190.58	1270122.84
264	42035023	449233.63	1270134.74
265	42035024	449262.58	1270142.05
266	42035025	449256.80	1270160.73
267	42035026	449381.86	1270217.34
268	42035027	449585.77	1270016.16
269	2600052	449866.50	1269729.75
270	2600053	450234.50	1269349.00
271	2603440	450446.63	1269597.14
272	2603411	450522.89	1269639.42
273	2603405	450561.04	1269665.52
274	2603385	450632.18	1269699.92
275	2603339	450777.49	1269510.82
276	2603335	450788.42	1269500.59
277	2603311	450865.63	1269385.66
278	2603303	450875.42	1269311.80
279	2603291	450897.04	1269235.34
280	2603288	450916.33	1269203.85
281	2603282	450935.58	1269165.58
282	2603277	450948.81	1269101.89
283	2603268	450973.05	1269046.62
284	2603267	450978.72	1268993.15
285	2603260	451000.54	1268960.79
286	2603239	451045.37	1268971.58
287	2603213	451093.54	1268971.33
288	2603185	451147.57	1268960.86
289	26052139	451188.04	1268941.98
290	26052140	451451.92	1268812.48
291	2603053	451525.24	1268769.68
292	2603034	451565.63	1268733.84
293	2603020	451614.17	1268632.63
294	2602996	451668.83	1268576.35
295	26052141	451709.06	1268504.88

296	2602974	451777.80	1268387.45
297	260297401	451884.52	1268231.90
298	260297402	452551.67	1267229.70

».

Статья 2

Внести в Закон Воронежской области от 12 ноября 2004 года № 69-ОЗ «Об установлении границ, наделении соответствующим статусом, определении административных центров муниципальных образований Нижнедевицкого района» (Коммуна, 2004, 27 ноября; 2004, 30 ноября; Молодой коммунар, 2009, 11 июля) следующие изменения:

1) в разделе «Описание границ Нижнедевицкого муниципального района Воронежской области» приложения 1:

а) подраздел III изложить в следующей редакции:

«III. Линия прохождения границы Нижнедевицкого муниципального района по смежеству с Репьевским муниципальным районом

От точки стыка 39000 границ Нижнедевицкого, Хохольского и Репьевского муниципальных районов линия границы идет в северо-западном направлении по северной границе земель лесного фонда (урочище Шапово), далее по балке, по лесной полосе до точки 39005.

От точки 39005 линия границы идет в юго-западном направлении по сельскохозяйственным угодьям, пересекает балку Сусликова, далее по сельскохозяйственным угодьям, пересекает лесную полосу, снова по сельскохозяйственным угодьям, пересекает лесную полосу, затем по сельскохозяйственным угодьям до точки стыка 39009 границ Скупопотуданского, Синелипяговского сельских поселений Нижнедевицкого муниципального района и Репьевского муниципального района.

От точки стыка 39009 линия границы идет в юго-восточном направлении по сельскохозяйственным угодьям до точки 39010.

От точки 39010 линия границы идет в юго-западном направлении по западной стороне лесного массива до точки 39016.

От точки 39016 линия границы идет в юго-восточном направлении по балке до точки 39017.

От точки 39017 линия границы идет в юго-западном направлении по балке до точки 39018.

От точки 39018 линия границы идет в северо-западном направлении по балке до точки 39019.

От точки 39019 линия границы идет в юго-западном направлении по лесному массиву, далее по сельскохозяйственным угодьям до точки 39022.

От точки 39022 линия границы идет в юго-восточном направлении по сельскохозяйственным угодьям, по лесной полосе, по сельскохозяйственным угодьям, пересекает балку, затем по сельскохозяйственным угодьям, пересекает балку Сусликова, снова по сельскохозяйственным угодьям, далее по лесному массиву, по сельскохозяйственным угодьям, пересекает

лесную полосу, далее по сельскохозяйственным угодьям, пересекает балку Березняговская до точки 39036.

От точки 39036 линия границы идет в юго-западном направлении по балке до точки 39038.

От точки 39038 линия границы идет в юго-восточном направлении по балке до точки 39040.

От точки 39040 линия границы идет в юго-западном направлении по балке, затем по сельскохозяйственным угодьям до точки 39045.

От точки 39045 линия границы идет в юго-западном направлении по восточной стороне лесной полосы, затем по балке Объездная до точки 39048020.

От точки 39048020 линия границы идет в южном направлении по балке Объездная, по пруду, затем снова по балке Объездная до точки 39048061.

От точки 39048061 линия границы идет в северо-западном направлении по балке Объездная до точки 39050.

От точки 39050 линия границы идет в западном направлении по лесной полосе до точки стыка 40000 границ Нижнедевицкого, Репьевского муниципальных районов и Белгородской области.

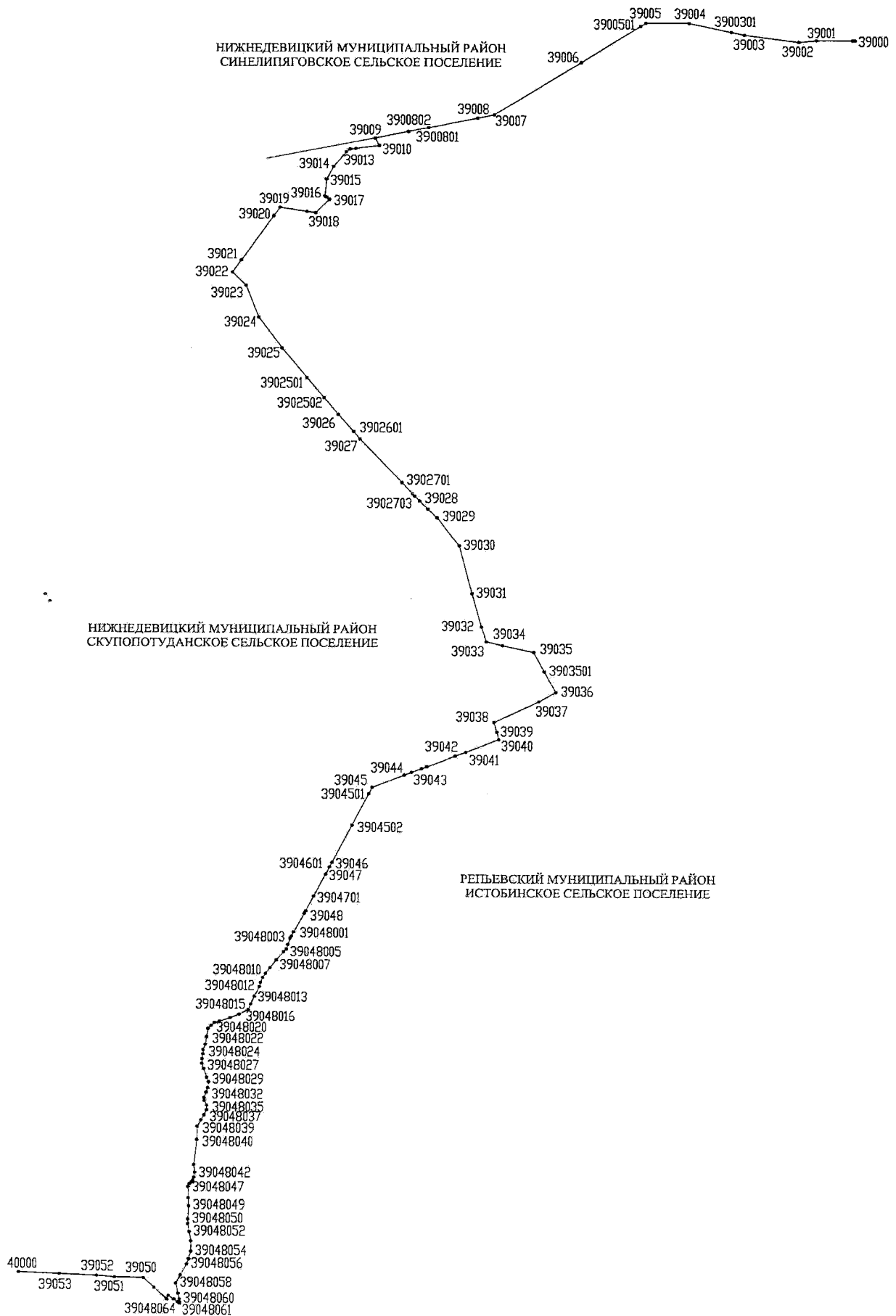
Протяженность границы Нижнедевицкого муниципального района по смежеству с Репьевским муниципальным районом составляет 23798,3 м.»;

б) абзац тридцать седьмой подраздела V изложить в следующей редакции:

«Общая протяженность границ Нижнедевицкого муниципального района составляет 242385,3 м.»;

2) карту-схему границы между Нижнедевицким муниципальным районом и Репьевским муниципальным районом Воронежской области приложения 2 изложить в следующей редакции:

**«Карта-схема границы Нижнедевицкого муниципального района по
смежеству с Репьевским муниципальным районом
Воронежской области**



**Перечень координат характерных точек границы Нижнедевицкого
муниципального района по смежеству с Репьевским
муниципальным районом Воронежской области**

№ п/п	Номер характерной точки границ	Координаты	
		X	Y
1	39000	475902.71	1261159.74
2	3900001	475902.71	1261137.31
3	39001	475902.80	1260752.12
4	39002	475884.86	1260570.60
5	39003	475958.29	1260007.28
6	3900301	475986.95	1259874.16
7	39004	476080.38	1259440.34
8	39005	476079.97	1258996.93
9	3900501	476044.19	1258939.68
10	39006	475661.15	1258326.99
11	39007	475109.26	1257425.03
12	39008	475073.50	1257252.93
13	3900801	474970.14	1256756.57
14	3900802	474928.35	1256556.41
15	39009	474856.77	1256213.52
16	39010	474777.37	1256253.61
17	39011	474746.86	1256013.42
18	39012	474740.86	1255955.49
19	39013	474709.98	1255916.37
20	39014	474555.11	1255788.92
21	39015	474422.30	1255715.78
22	39016	474242.73	1255700.95
23	3901601	474231.06	1255716.41
24	39017	474208.40	1255746.43
25	3901701	474203.78	1255741.99
26	39018	474063.57	1255607.29
27	3901801	474077.26	1255519.97
28	39019	474121.20	1255239.76
29	39020	474031.08	1255175.54
30	3902001	474029.49	1255174.41
31	39021	473557.87	1254838.72
32	39022	473428.99	1254747.59
33	39023	473287.10	1254886.45
34	39024	472947.20	1255021.31
35	39025	472617.51	1255264.05
36	3902501	472305.36	1255521.88
37	3902502	472095.30	1255695.39

38	39026	471918.99	1255841.03
39	3902601	471736.94	1255996.57
40	39027	471658.79	1256063.33
41	3902701	471202.14	1256492.60
42	3902702	471083.99	1256603.66
43	3902703	471059.80	1256626.40
44	39028	471008.56	1256674.57
45	3902801	470922.42	1256756.57
46	39029	470831.76	1256842.89
47	39030	470534.11	1257075.64
48	39031	470022.47	1257206.76
49	39032	469662.70	1257305.25
50	39033	469506.59	1257357.04
51	39034	469464.68	1257526.70
52	39035	469393.48	1257845.93
53	3903501	469187.12	1257959.19
54	39036	468964.33	1258081.47
55	39037	468866.24	1257905.20
56	39038	468641.68	1257442.56
57	39039	468540.47	1257471.45
58	39040	468463.00	1257492.75
59	39041	468325.04	1257153.35
60	39042	468282.39	1257042.65
61	3904201	468166.92	1256756.57
62	39043	468145.87	1256704.40
63	3904301	468106.26	1256603.66
64	39044	468076.48	1256527.94
65	39045	467947.50	1256200.14
66	3904501	467878.92	1256165.05
67	3904502	467545.50	1255994.44
68	39046	467150.67	1255792.40
69	3904601	467100.94	1255766.95
70	39047	467025.70	1255728.42
71	3904701	466789.29	1255607.70
72	3904702	466633.20	1255528.00
73	39048	466604.43	1255513.30
74	39048001	466405.49	1255405.01
75	39048002	466361.55	1255382.90
76	39048003	466337.08	1255368.34
77	39048004	466270.14	1255346.68
78	39048005	466220.68	1255331.55
79	39048006	466191.25	1255302.48
80	39048007	466103.94	1255227.26

81	39048008	466018.59	1255163.55
82	39048009	465958.71	1255117.40
83	39048010	465915.28	1255087.79
84	39048011	465860.34	1255065.15
85	39048012	465815.87	1255054.04
86	39048013	465712.50	1255001.78
87	39048014	465627.09	1254964.07
88	39048015	465570.15	1254939.92
89	39048016	465515.89	1254843.79
90	39048017	465479.12	1254752.20
91	39048018	465439.40	1254642.10
92	39048019	465426.02	1254590.56
93	39048020	465397.11	1254554.99
94	39048021	465362.68	1254526.91
95	39048022	465275.72	1254511.69
96	39048023	465194.25	1254499.98
97	39048024	465135.31	1254476.34
98	39048025	465094.81	1254474.74
99	39048026	465040.84	1254465.60
100	39048027	464991.34	1254464.48
101	39048028	464935.79	1254481.84
102	39048029	464843.21	1254514.61
103	39048030	464796.67	1254531.49
104	39048031	464733.68	1254526.33
105	39048032	464683.73	1254508.71
106	39048033	464626.78	1254488.57
107	39048034	464596.77	1254492.49
108	39048035	464545.71	1254515.36
109	39048036	464498.21	1254515.24
110	39048037	464442.27	1254490.60
111	39048038	464386.85	1254458.47
112	39048039	464320.95	1254419.80
113	39048040	464178.32	1254416.89
114	39048041	463912.93	1254386.64
115	39048042	463833.52	1254394.62
116	39048043	463779.94	1254388.78
117	39048044	463748.80	1254377.66
118	39048045	463730.16	1254365.88
119	39048046	463712.57	1254343.70
120	39048047	463679.71	1254328.46
121	39048048	463560.81	1254334.21
122	39048049	463479.35	1254336.60
123	39048050	463336.13	1254328.92

124	39048051	463286.11	1254328.57
125	39048052	463202.44	1254344.02
126	39048053	463104.82	1254361.28
127	39048054	462996.26	1254359.79
128	39048055	462916.21	1254337.14
129	39048056	462863.77	1254318.85
130	39048057	462747.24	1254254.03
131	39048058	462662.62	1254206.48
132	39048059	462555.63	1254229.96
133	39048060	462495.92	1254243.35
134	3904806001	462464.15	1254244.42
135	39048061	462448.45	1254244.95
136	3904806101	462464.13	1254224.87
137	39048062	462494.59	1254185.87
138	39048063	462530.79	1254129.01
139	39048064	462493.41	1254113.37
140	39049	462498.53	1254109.30
141	3904901	462616.45	1253980.79
142	39050	462718.52	1253869.56
143	39051	462725.28	1253569.17
144	39052	462740.48	1253383.94
145	39053	462756.77	1253003.76
146	40000	462774.10	1252597.01

»;

3) в приложении 3:

а) в разделе «Описание границ Синелипяговского сельского поселения Нижнедевицкого муниципального района Воронежской области»:

- подраздел IV изложить в следующей редакции:

«IV. Линия прохождения границы Синелипяговского сельского поселения по смежеству с Репьевским муниципальным районом

От точки стыка 39000 границ Синелипяговского сельского поселения, Хохольского и Репьевского муниципальных районов линия границы идет в северо-западном направлении по северной границе земель лесного фонда (урочище Шапорово), далее по балке, по лесной полосе до точки 39005.

От точки 39005 линия границы идет в юго-западном направлении по сельскохозяйственным угодьям, пересекает балку Сусликова, далее по сельскохозяйственным угодьям, пересекает лесную полосу, снова по сельскохозяйственным угодьям, пересекает лесную полосу, затем по сельскохозяйственным угодьям до точки стыка 39009 границ Синелипяговского, Скупопотуданского сельских поселений и Репьевского муниципального района.

Протяженность границы Синелипяговского сельского поселения по смежеству с Репьевским муниципальным районом составляет 5266,5 м.»;

- абзац восьмой подраздела VII изложить в следующей редакции:

«Общая протяженность границ Синелипяговского сельского поселения составляет 76074,5 м.»;

б) в разделе «Описание границ Скупопотуданского сельского поселения Нижнедевицкого муниципального района Воронежской области»:

- подраздел II изложить в следующей редакции:

«II. Линия прохождения границы Скупопотуданского сельского поселения по смежеству с Репьевским муниципальным районом

От точки стыка 39009 границ Скупопотуданского, Синелипяговского сельских поселений и Репьевского муниципального района линия границы идет в юго-восточном направлении по сельскохозяйственным угодьям до точки 39010.

От точки 39010 линия границы идет в юго-западном направлении по западной стороне лесного массива до точки 39016.

От точки 39016 линия границы идет в юго-восточном направлении по балке до точки 39017.

От точки 39017 линия границы идет в юго-западном направлении по балке до точки 39018.

От точки 39018 линия границы идет в северо-западном направлении по балке до точки 39019.

От точки 39019 линия границы идет в юго-западном направлении по лесному массиву, далее по сельскохозяйственным угодьям до точки 39022.

От точки 39022 линия границы идет в юго-восточном направлении по сельскохозяйственным угодьям, по лесной полосе, по сельскохозяйственным угодьям, пересекает балку, затем по сельскохозяйственным угодьям, пересекает балку Сусликова, снова по сельскохозяйственным угодьям, далее по лесному массиву, по сельскохозяйственным угодьям, пересекает лесную полосу, далее по сельскохозяйственным угодьям, пересекает балку Березняговская до точки 39036.

От точки 39036 линия границы идет в юго-западном направлении по балке до точки 39038.

От точки 39038 линия границы идет в юго-восточном направлении по балке до точки 39040.

От точки 39040 линия границы идет в юго-западном направлении по балке, затем по сельскохозяйственным угодьям до точки 39045.

От точки 39045 линия границы идет в юго-западном направлении по восточной стороне лесной полосы, затем по балке Объездная до точки 39048020.

От точки 39048020 линия границы идет в южном направлении по балке Объездная, по пруду, затем снова по балке Объездная до точки 39048061.

От точки 39048061 линия границы идет в северо-западном направлении по балке Объездная до точки 39050.

От точки 39050 линия границы идет в западном направлении по лесной полосе до точки стыка 40000 границ Скупопотуданского сельского поселения, Репьевского муниципального района и Белгородской области.

Протяженность границы Скупопотуданского сельского поселения по смежеству с Репьевским муниципальным районом составляет 18531,8 м.»;

- абзац шестой подраздела IV изложить в следующей редакции;

«Общая протяженность границ Скупопотуданского сельского поселения составляет 43773,8 м.».

Статья 3

Внести в Закон Воронежской области от 2 декабря 2004 года № 88-ОЗ «Об установлении границ, наделении соответствующим статусом, определении административных центров муниципальных образований Грибановского, Каширского, Острогожского, Семилукского, Таловского, Хохольского районов и города Нововоронеж» (Коммуна, 2004, 4 декабря; 2005, 13 января; 2005, 25 января; 2005, 17 февраля; информационная система «Портал Воронежской области в сети Интернет» (www.govvrn.ru), 2014, 17 июня) следующие изменения:

1) подраздел VII раздела «Описание границ Острогожского муниципального района Воронежской области» приложения 3.1 изложить в следующей редакции:

«VII. Линия прохождения границы Острогожского муниципального района по смежеству с Репьевским муниципальным районом

От точки стыка 42000 границ Острогожского, Репьевского муниципальных районов и Белгородской области линия границы в северо-восточном направлении пересекает балку, затем идет по сельскохозяйственным угодьям, по лесной полосе, пересекает реку Усть-Муравлянка, далее по древесно-кустарниковой растительности до точки 42207.

От точки 42207 линия границы идет в юго-восточном направлении по балке до точки 42209.

От точки 42209 линия границы идет в северо-восточном направлении по балке до точки стыка 42212 границ Березовского, Терновского сельских поселений Острогожского муниципального района и Репьевского муниципального района.

От точки стыка 42212 линия границы идет в северо-восточном направлении по балке до точки 42213.

От точки 42213 линия границы в северо-западном направлении пересекает балку Терновая, затем идет по сельскохозяйственным угодьям, по восточной стороне лесной полосы, пересекает лесную полосу, далее по лесной полосе, пересекает балку, пересекает грунтовую дорогу, затем по лесному массиву, по сельскохозяйственным угодьям до точки 42221.

От точки 42221 линия границы идет в северо-восточном направлении по сельскохозяйственным угодьям, затем по лесному массиву до точки стыка 4222101 границ Терновского, Солдатского сельских поселений Ост-

рогожского муниципального района и Репьевского муниципального района.

От точки стыка 4222101 линия границы идет в северо-восточном направлении по западной стороне канала, по сельскохозяйственным угодьям, пересекает реку Потудань, снова по сельскохозяйственным угодьям, по лесному массиву, пересекает автомобильную дорогу «Воронеж – Луганск – Репьевка», затем по лесному массиву, по сельскохозяйственным угодьям, далее по восточной стороне лесной полосы до точки 42232.

От точки 42232 линия границы идет в северо-западном направлении по восточной стороне лесной полосы, пересекает балку Мамонов Лог, затем по сельскохозяйственным угодьям, по лесной полосе, далее по древесно-кустарниковой растительности до точки стыка 42245001 границ Острогского муниципального района и Колбинского, Платавского сельских поселений Репьевского муниципального района.

От точки стыка 42245001 линия границы идет в северо-восточном направлении по древесно-кустарниковой растительности, по сельскохозяйственным угодьям, пересекает балку, далее по сельскохозяйственным угодьям, пересекает балку, по лесной полосе, затем по сельскохозяйственным угодьям, пересекает балку, снова по сельскохозяйственным угодьям до точки 42251.

От точки 42251 линия границы идет в юго-восточном направлении по южной стороне лесной полосы до точки стыка 42253 границ Солдатского, Болдыревского сельских поселений Острогского муниципального района и Репьевского муниципального района.

От точки стыка 42253 линия границы идет в северо-восточном направлении по балке, пересекает лесную полосу, по сельскохозяйственным угодьям, пересекает балку, далее по восточной стороне лесной полосы, снова по сельскохозяйственным угодьям, далее по восточной стороне грунтовой дороги до точки 42259.

От точки 42259 линия границы идет в северо-западном направлении по западной стороне земель лесного фонда (урочище Родники), затем по границе земель лесного фонда (урочище Шпиль) до точки 42263.

От точки 42263 линия границы идет в юго-западном направлении по границе земель лесного фонда (урочище Шпиль) до точки 42264.

От точки 42264 линия границы идет в северо-западном направлении по границе земель лесного фонда (урочище Шпиль) до точки 42270.

От точки 42270 линия границы идет в общем северо-восточном направлении по границе земель лесного фонда (урочище Шпиль) до точки стыка 42275 границ Болдыревского, Мاستюгинского сельских поселений Острогского муниципального района и Репьевского муниципального района.

От точки стыка 42275 линия границы в общем северо-западном направлении огибает земли лесного фонда (урочище Урывский Луг) по западной стороне до точки 42290.

От точки 42290 линия границы идет в юго-западном направлении по западной стороне земель лесного фонда (урочище Урывский Луг) до точки 42291.

От точки 42291 линия границы идет в общем северном направлении по западной стороне земель лесного фонда (урочище Урывский Луг) до точки 42293.

От точки 42293 линия границы идет в северо-восточном направлении по северной стороне земель лесного фонда (урочище Урывский Луг) до точки 42294.

От точки 42294 линия границы идет в общем юго-восточном направлении по северной стороне земель лесного фонда (урочище Урывский Луг) до точки 42301.

От точки 42301 линия границы идет в северо-восточном направлении по сельскохозяйственным угодьям до точки 42302.

От точки 42302 линия границы идет в северо-западном направлении по западной стороне земель лесного фонда (урочище Шпиль), затем по южной и западной сторонам земель лесного фонда (урочище Мостовое) до точки 42305006.

От точки 42305006 линия границы идет в северо-восточном направлении по западной стороне земель лесного фонда (урочище Мостовое) до точки 42305009.

От точки 42305009 линия границы идет в северо-западном направлении по западной стороне земель лесного фонда (урочище Мостовое) до точки 42305023.

От точки 42305023 линия границы идет в юго-западном направлении по западной стороне земель лесного фонда (урочище Мостовое) до точки 42309.

От точки 42309 линия границы идет в северо-западном направлении по сельскохозяйственным угодьям, затем по древесно-кустарниковой растительности до точки 42311.

От точки 42311 линия границы идет в юго-западном направлении по сельскохозяйственным угодьям, затем по древесно-кустарниковой растительности до точки 42313.

От точки 42313 линия границы идет в северо-западном направлении по сельскохозяйственным угодьям до точки стыка 42318 границ Острогского муниципального района и Платавского, Россошкинского сельских поселений Репьевского муниципального района.

От точки стыка 42318 линия границы идет в северо-западном направлении по сельскохозяйственным угодьям до точки 42323.

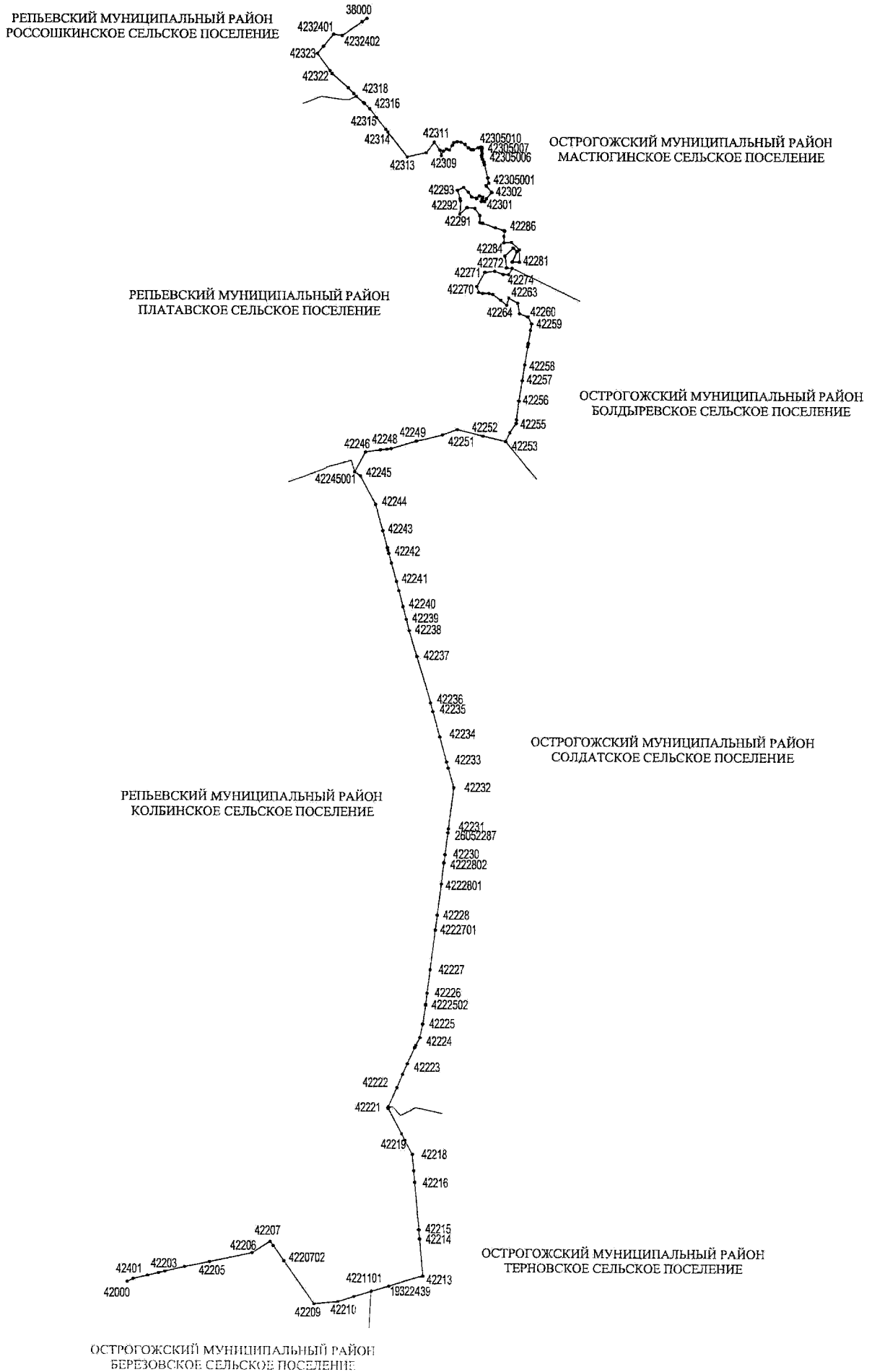
От точки 42323 линия границы идет в общем северо-восточном направлении по сельскохозяйственным угодьям, затем по лесному массиву, пересекает реку Девица, снова по лесному массиву до точки стыка 38000 границ Острогского, Репьевского и Хохольского муниципальных районов.

Протяженность границы Острогожского муниципального района по смежеству с Репьевским муниципальным районом составляет 41391,6 м.

Общая протяженность границ Острогожского муниципального района составляет 329578,6м.»;

2) карту-схему границы между Острогожским муниципальным районом и Репьевским муниципальным районом Воронежской области приложения 3.2 изложить в следующей редакции:

«Карта-схема границы Острогожского муниципального района по смежеству с Репьевским муниципальным районом Воронежской области»



**Перечень координат характерных точек границы Острогожского
муниципального района по смежеству с Репьевским муниципальным
районом Воронежской области**

№ п/п	Номер характерной точки границ	Координаты	
		X	Y
1	42000	440049.57	1276897.52
2	42201	440104.23	1277007.77
3	42402	440168.04	1277280.54
4	19322846	440219.27	1277489.93
5	42203	440248.31	1277608.63
6	42204	440338.53	1277978.98
7	42205	440433.88	1278449.52
8	42206	440613.22	1279258.66
9	42207	440829.84	1279601.11
10	4220701	440750.97	1279656.92
11	4220702	440459.54	1279862.55
12	42209	439633.67	1280439.52
13	42210	439677.90	1280900.23
14	42211	439776.07	1281208.55
15	4221101	439875.64	1281535.70
16	42212	439878.43	1281544.85
17	19322439	439978.83	1281878.23
18	42213	440175.35	1282530.80
19	42214	440883.95	1282470.83
20	42215	441057.88	1282459.62
21	42216	441957.36	1282380.31
22	42217	442182.24	1282361.73
23	42218	442488.06	1282334.58
24	42219	442753.07	1282192.72
25	42220	442880.59	1282122.83
26	4222001	443360.47	1281857.39
27	42221	443378.68	1281847.32
28	4222101	443394.83	1281945.74
29	42222	444192.84	1282223.98
30	19322201	444261.85	1282251.58
31	42223	444348.43	1282290.48
32	19321903	444471.47	1282312.55
33	2604661	444487.05	1282353.11
34	1901934	444529.87	1282370.22
35	42224	444730.03	1282460.87
36	42225	444985.49	1282510.11
37	4222501	444992.68	1282511.49

38	4222502	445350.68	1282560.25
39	2604550	445373.30	1282563.18
40	42226	445586.97	1282590.86
41	42227	446041.38	1282646.67
42	4222701	446803.55	1282742.24
43	42228	447091.34	1282778.33
44	4222801	447686.66	1282853.22
45	4222802	448085.15	1282902.89
46	4222803	448089.12	1282903.38
47	42230	448243.40	1282922.24
48	26052287	448661.11	1282975.80
49	42231	448738.86	1282985.77
50	42232	449518.57	1283083.30
51	1901597	449888.53	1282978.63
52	42233	450000.64	1282946.92
53	42234	450483.70	1282811.52
54	42235	450964.79	1282678.14
55	42236	451132.46	1282630.96
56	42237	452025.72	1282378.68
57	42238	452520.73	1282235.20
58	42239	452742.31	1282173.64
59	42240	452987.84	1282105.92
60	26052288	453290.49	1282021.55
61	42241	453469.92	1281971.53
62	4224101	453821.63	1281872.95
63	42242	454002.81	1281822.17
64	4224201	454062.77	1281805.36
65	4224202	454114.63	1281791.07
66	42243	454435.07	1281702.74
67	42244	454933.10	1281562.24
68	42245	455474.03	1281264.43
69	42245001	455548.80	1281155.72
70	42246	455926.98	1281361.92
71	42247	455962.76	1281656.27
72	19321822	455977.67	1281779.57
73	42248	455987.68	1281862.34
74	42249	456131.57	1282360.07
75	42250	456252.38	1282843.28
76	42251	456355.77	1283121.33
77	42252	456237.88	1283609.41
78	42253	456136.85	1284035.79
79	42254	456301.06	1284117.74
80	42255	456478.56	1284231.68

81	4225501	456548.88	1284239.88
82	42256	456905.25	1284281.46
83	42257	457292.91	1284347.14
84	42258	457596.02	1284394.48
85	4225801	457942.22	1284451.23
86	4225802	457990.05	1284459.07
87	4225803	458004.28	1284461.41
88	1900812	458258.06	1284503.01
89	42259	458382.71	1284523.46
90	42260	458513.69	1284457.89
91	4226001	458516.49	1284450.55
92	42261	458577.15	1284291.65
93	42262	458775.99	1284256.46
94	42263	458874.19	1284091.62
95	42264	458737.01	1284049.71
96	42265	458832.21	1283937.27
97	42266	458942.72	1283784.45
98	42267	458962.00	1283709.96
99	42268	458960.22	1283598.17
100	42269	458980.43	1283519.09
101	42270	459091.25	1283483.02
102	42271	459361.53	1283634.57
103	42272	459385.52	1283824.13
104	42273	459322.38	1283981.33
105	42274	459320.25	1284088.59
106	42275	459441.95	1284151.01
107	42276	459448.88	1284047.54
108	42277	459671.76	1284017.33
109	42278	459827.89	1284171.84
110	42279	459758.07	1284238.22
111	42280	459560.32	1284154.08
112	42281	459556.37	1284285.65
113	42282	459795.72	1284283.49
114	42283	459938.46	1284134.67
115	42284	459923.95	1283993.84
116	42285	460048.18	1283994.68
117	42286	460154.11	1284011.36
118	4228601	460159.93	1283994.39
119	4228602	460215.90	1283831.27
120	4228603	460298.27	1283591.19
121	42287	460315.17	1283541.95
122	42288	460444.61	1283536.46
123	42289	460580.87	1283441.36

124	42290	460597.74	1283292.95
125	42291	460467.95	1283154.23
126	42292	460726.18	1283172.44
127	4229201	460764.56	1283160.91
128	42293	460923.67	1283113.16
129	42294	460981.85	1283227.97
130	42295	460889.37	1283312.63
131	42296	460798.20	1283377.86
132	42297	460770.03	1283471.58
133	42298	460819.74	1283529.30
134	42299	460796.27	1283587.88
135	4229901	460764.56	1283578.98
136	42300	460712.75	1283564.45
137	42301	460712.62	1283618.72
138	4230101	460764.56	1283659.62
139	42302	460886.95	1283756.01
140	4230201	460916.00	1283725.90
141	42303	460925.00	1283718.30
142	42305001	460992.60	1283669.30
143	42305002	460985.40	1283639.00
144	4230500201	460989.40	1283588.00
145	4230500202	460973.30	1283539.40
146	42305003	460972.40	1283536.60
147	42305004	460961.40	1283504.40
148	42305005	461023.60	1283470.40
149	42305006	461210.50	1283446.00
150	42305007	461358.40	1283489.40
151	42305008	461428.50	1283509.30
152	42305009	461497.60	1283530.70
153	42305010	461536.10	1283410.90
154	42305011	461561.90	1283330.00
155	42305012	461575.30	1283298.60
156	42305013	461611.30	1283217.90
157	42305014	461619.50	1283091.50
158	42305015	461630.50	1282941.50
159	42305016	461629.40	1282940.60
160	42305017	461627.70	1282925.20
161	42305018	461628.60	1282912.70
162	42305019	461630.00	1282906.50
163	42305020	461639.30	1282901.30
164	42305021	461650.10	1282896.60
165	42305022	461659.40	1282888.20
166	42305023	461674.80	1282871.30

167	42308	461663.90	1282843.11
168	42309	461579.35	1282805.04
169	42310	461684.80	1282779.95
170	42311	461838.93	1282670.21
171	42312	461632.51	1282519.61
172	42313	461550.86	1282169.72
173	42314	462020.23	1281784.82
174	4231401	462074.05	1281741.92
175	42315	462293.59	1281566.90
176	42316	462461.27	1281434.10
177	19321513	462557.69	1281328.40
178	42317	462578.21	1281305.90
179	42318	462691.66	1281172.22
180	42319	462744.37	1281128.18
181	42320	462849.70	1281018.44
182	42321	463121.10	1280707.17
183	42322	463175.90	1280664.95
184	42323	463503.27	1280425.29
185	42324	463636.91	1280538.14
186	4232401	463870.20	1280735.80
187	4232402	463842.80	1280898.50
188	2601147	464105.21	1281280.79
189	38000	464170.84	1281376.40

»;

3) в приложении 3.3:

а) в разделе «Описание границ Березовского сельского поселения Острогожского муниципального района Воронежской области»:

- подраздел I изложить в следующей редакции:

«I. Линия прохождения границы Березовского сельского поселения по смежеству с Репьевским муниципальным районом

От точки стыка 42000 границ Березовского сельского поселения, Репьевского муниципального района и Белгородской области линия границы в северо-восточном направлении пересекает балку, затем идет по сельскохозяйственным угодьям, по лесной полосе, пересекает реку Усть-Муравлянка, далее по древесно-кустарниковой растительности до точки 42207.

От точки 42207 линия границы идет в юго-восточном направлении по балке до точки 42209.

От точки 42209 линия границы идет в северо-восточном направлении по балке до точки стыка 42212 границ Березовского, Терновского сельских поселений и Репьевского муниципального района.

Протяженность границы Березовского сельского поселения по смежеству с Репьевским муниципальным районом составляет 5434,9 м.»;

- в абзаце первом подраздела II слова «От точки стыка 1932632» заменить словами «От точки стыка 42212»;

- абзац третий подраздела IV изложить в следующей редакции:

«Общая протяженность границ Березовского сельского поселения составляет 45107,9 м.»;

б) подраздел V раздела «Описание границ Болдыревского сельского поселения Острогожского муниципального района Воронежской области» изложить в следующей редакции:

«V. Линия прохождения границы Болдыревского сельского поселения по смежеству с Репьевским муниципальным районом

От точки стыка 42253 границ Болдыревского, Солдатского сельских поселений и Репьевского муниципального района линия границы идет в северо-восточном направлении по балке, пересекает лесную полосу, по сельскохозяйственным угодьям, пересекает балку, далее по восточной стороне лесной полосы, снова по сельскохозяйственным угодьям, далее по восточной стороне грунтовой дороги до точки 42259.

От точки 42259 линия границы идет в северо-западном направлении по западной стороне земель лесного фонда (урочище Родники), затем по границе земель лесного фонда (урочище Шпиль) до точки 42263.

От точки 42263 линия границы идет в юго-западном направлении по границе земель лесного фонда (урочище Шпиль) до точки 42264.

От точки 42264 линия границы идет в северо-западном направлении по границе земель лесного фонда (урочище Шпиль) до точки 42270.

От точки 42270 линия границы идет в общем северо-восточном направлении по границе земель лесного фонда (урочище Шпиль) до точки стыка 42275 границ Болдыревского, Мастюгинского сельских поселений и Репьевского муниципального района.

Протяженность границы Болдыревского сельского поселения по смежеству с Репьевским муниципальным районом составляет 4820,1 м.

Общая протяженность границ Болдыревского сельского поселения составляет 28904,1 м.»;

в) подраздел V раздела «Описание границ Мастюгинского сельского поселения Острогожского муниципального района Воронежской области» изложить в следующей редакции:

«V. Линия прохождения границы Мастюгинского сельского поселения по смежеству с Репьевским муниципальным районом

От точки стыка 42275 границ Мастюгинского, Болдыревского сельских поселений и Репьевского муниципального района линия границы в общем северо-западном направлении огибает земли лесного фонда (урочище Урывский Луг) по западной стороне до точки 42290.

От точки 42290 линия границы идет в юго-западном направлении по западной стороне земель лесного фонда (урочище Урывский Луг) до точки 42291.

От точки 42291 линия границы идет в общем северном направлении по западной стороне земель лесного фонда (урочище Урывский Луг) до точки 42293.

От точки 42293 линия границы идет в северо-восточном направлении по северной стороне земель лесного фонда (урочище Урывский Луг) до точки 42294.

От точки 42294 линия границы идет в общем юго-восточном направлении по северной стороне земель лесного фонда (урочище Урывский Луг) до точки 42301.

От точки 42301 линия границы идет в северо-восточном направлении по сельскохозяйственным угодьям до точки 42302.

От точки 42302 линия границы идет в северо-западном направлении по западной стороне земель лесного фонда (урочище Шпиль), затем по южной и западной сторонам земель лесного фонда (урочище Мостовое) до точки 42305006.

От точки 42305006 линия границы идет в северо-восточном направлении по западной стороне земель лесного фонда (урочище Мостовое) до точки 42305009.

От точки 42305009 линия границы идет в северо-западном направлении по западной стороне земель лесного фонда (урочище Мостовое) до точки 42305023.

От точки 42305023 линия границы идет в юго-западном направлении по западной стороне земель лесного фонда (урочище Мостовое) до точки 42309.

От точки 42309 линия границы идет в северо-западном направлении по сельскохозяйственным угодьям, затем по древесно-кустарниковой растительности до точки 42311.

От точки 42311 линия границы идет в юго-западном направлении по сельскохозяйственным угодьям, затем по древесно-кустарниковой растительности до точки 42313.

От точки 42313 линия границы идет в северо-западном направлении по сельскохозяйственным угодьям до точки стыка 42318 границ Мастюгинского сельского поселения Острогужского муниципального района и Платавского, Россошкинского сельских поселений Репьевского муниципального района.

От точки стыка 42318 линия границы идет в северо-западном направлении по сельскохозяйственным угодьям до точки 42323.

От точки 42323 линия границы идет в общем северо-восточном направлении по сельскохозяйственным угодьям, затем по лесному массиву, пересекает реку Девица, снова по лесному массиву до точки стыка 38000 границ Мастюгинского сельского поселения, Репьевского и Хохольского муниципальных районов.

Протяженность границы Мастюгинского сельского поселения по смежеству с Репьевским муниципальным районом составляет 10831,4 м.

Общая протяженность границ Мастюгинского сельского поселения составляет 34424,4 м.»;

г) в разделе «Описание границ Солдатского сельского поселения Острогожского муниципального района Воронежской области»:

- в абзаце первом подраздела IV слова «до точки стыка 42222» заменить словами «до точки стыка 4222101»;

- подраздел V изложить в следующей редакции:

«V. Линия прохождения границы Солдатского сельского поселения по смежеству с Репьевским муниципальным районом

От точки стыка 4222101 границ Солдатского, Терновского сельских поселений и Репьевского муниципального района линия границы идет в северо-восточном направлении по западной стороне канала, по сельскохозяйственным угодьям, пересекает реку Потудань, снова по сельскохозяйственным угодьям, по лесному массиву, пересекает автомобильную дорогу «Воронеж – Луганск – Репьевка», затем по лесному массиву, по сельскохозяйственным угодьям, далее по восточной стороне лесной полосы до точки 42232.

От точки 42232 линия границы идет в северо-западном направлении по восточной стороне лесной полосы, пересекает балку Мамонов Лог, затем по сельскохозяйственным угодьям, по лесной полосе, далее по древесно-кустарниковой растительности до точки стыка 42245001 границ Солдатского сельского поселения Острогожского муниципального района и Колбинского, Платавского сельских поселений Репьевского муниципального района.

От точки стыка 42245001 линия границы идет в северо-восточном направлении по древесно-кустарниковой растительности, по сельскохозяйственным угодьям, пересекает балку, далее по сельскохозяйственным угодьям, пересекает балку, по лесной полосе, затем по сельскохозяйственным угодьям, пересекает балку, снова по сельскохозяйственным угодьям до точки 42251.

От точки 42251 линия границы идет в юго-восточном направлении по южной стороне лесной полосы до точки стыка 42253 границ Солдатского, Болдыревского сельских поселений и Репьевского муниципального района.

Протяженность границы Солдатского сельского поселения по смежеству с Репьевским муниципальным районом составляет 15839,5 м.

Общая протяженность границ Солдатского сельского поселения составляет 56120,5 м.»;

д) в разделе «Описание границ Терновского сельского поселения Острогожского муниципального района Воронежской области»:

- в абзаце первом подраздела I слова «От точки стыка 42222» заменить словами «От точки стыка 4222101»;

- подраздел V изложить в следующей редакции:

«V. Линия прохождения границы Терновского сельского поселения по смежеству с Репьевским муниципальным районом

От точки стыка 42212 границ Терновского, Березовского сельских поселений и Репьевского муниципального района линия границы идет в северо-восточном направлении по балке до точки 42213.

От точки 42213 линия границы в северо-западном направлении пересекает балку Терновая, затем идет по сельскохозяйственным угодьям, по восточной стороне лесной полосы, пересекает лесную полосу, далее по лесной полосе, пересекает балку, пересекает грунтовую дорогу, затем по лесному массиву, по сельскохозяйственным угодьям до точки 42221.

От точки 42221 линия границы идет в северо-восточном направлении по сельскохозяйственным угодьям, затем по лесному массиву до точки стыка 4222101 границ Терновского, Солдатского сельских поселений и Репьевского муниципального района.

Протяженность границы Терновского сельского поселения по смежеству с Репьевским муниципальным районом составляет 4465,7 м.

Общая протяженность границ Терновского сельского поселения составляет 39606,7 м.»;

4) в разделе «Описание границ Хохольского муниципального района Воронежской области» приложения 6.1:

а) подраздел VI изложить в следующей редакции:

«VI. Линия прохождения границы Хохольского муниципального района по смежеству с Репьевским муниципальным районом

От точки стыка 38000 границ Хохольского, Репьевского и Острогожского муниципальных районов линия границы идет в северном направлении по сельскохозяйственным угодьям до точки 38001.

От точки 38001 линия границы идет в северо-восточном направлении по древесно-кустарниковой растительности до точки 38002.

От точки 38002 линия границы идет в северо-западном направлении по восточной стороне приусадебных земельных участков села Россошки, пересекает автомобильную дорогу «Воронеж – Луганск – с. Оськино – гр. Репьевского р-на», снова по восточной стороне приусадебных земельных участков села Россошки, по древесно-кустарниковой растительности, по сельскохозяйственным угодьям, пересекает реку Россошки, затем вновь по сельскохозяйственным угодьям, по западной стороне земель лесного фонда (урочище Ольха) до точки 38008.

От точки 38008 линия границы идет в северо-восточном направлении по сельскохозяйственным угодьям, затем по землям лесного фонда (урочище Ольха), по урочищу до точки 38014.

От точки 38014 линия границы идет в северо-западном направлении по урочищу, затем по сельскохозяйственным угодьям, пересекает реку Россошки, далее по древесно-кустарниковой растительности до точки стыка 38015 границ Оськинского, Яблоченского сельских поселений Хохольского муниципального района и Репьевского муниципального района.

От точки стыка 38015 линия границы идет в юго-западном направлении по древесно-кустарниковой растительности, затем по сельскохозяйственным угодьям до точки 38016.

От точки 38016 линия границы идет в северо-западном направлении по сельскохозяйственным угодьям до точки 38017.

От точки 38017 линия границы идет в юго-западном направлении по сельскохозяйственным угодьям до точки 38018.

От точки 38018 линия границы идет в северо-западном направлении по балке Карпов Лог, пересекает урочище, по сельскохозяйственным угодьям, снова пересекает урочище, затем по сельскохозяйственным угодьям, по лесной полосе до точки стыка 38035 границ Яблоченского, Кочетовского сельских поселений Хохольского муниципального района и Репьевского муниципального района.

От точки стыка 38035 линия границы идет в юго-западном направлении по сельскохозяйственным угодьям, затем по южной стороне урочища, снова по сельскохозяйственным угодьям до точки 38036.

От точки 38036 линия границы идет в юго-восточном направлении по сельскохозяйственным угодьям до точки 38037.

От точки 38037 линия границы идет в юго-западном направлении по сельскохозяйственным угодьям, затем по балке до точки 38039.

От точки 38039 линия границы идет в северо-западном направлении по балке до точки стыка 38042 границ Хохольского муниципального района и Россошкинского, Новосолдатского сельских поселений Репьевского муниципального района.

От точки стыка 38042 линия границы идет в северо-западном направлении по северной стороне земель лесного фонда (урочище Большая Ольха) до точки стыка 31009832 границ Кочетовского, Семидесятского сельских поселений Хохольского муниципального района и Репьевского муниципального района.

От точки стыка 31009832 линия границы идет в северо-западном направлении по северной стороне земель лесного фонда (урочище Большая Ольха), затем по сельскохозяйственным угодьям до точки 38045004.

От точки 38045004 линия границы идет в юго-западном направлении по древесно-кустарниковой растительности вдоль реки Девица до точки 38045016.

От точки 38045016 линия границы идет в северо-западном направлении по реке Девица, затем по сельскохозяйственным угодьям, снова по реке Девица до точки 38045067.

От точки 38045067 линия границы в юго-западном направлении пересекает реку Девица, затем идет по урочищу до точки 38045070.

От точки 38045070 линия границы идет в северо-западном направлении по урочищу, затем по реке Девица до точки 38046.

От точки 38046 линия границы идет в юго-западном направлении по урочищу, затем по сельскохозяйственным угодьям до точки 38047.

От точки 38047 линия границы идет в северо-западном направлении по сельскохозяйственным угодьям до точки 38048.

От точки 38048 линия границы идет в юго-западном направлении по южной стороне лесной полосы, затем по сельскохозяйственным угодьям

до точки стыка 38054 границ Хохольского муниципального района и Новосолдатского, Истобинского сельских поселений Репьевского муниципального района.

От точки стыка 38054 линия границы идет в северо-западном направлении по полевой дороге вдоль западной стороны лесной полосы, затем по полевой дороге вдоль восточной стороны лесной полосы, пересекает автомобильную дорогу «Курск – Борисоглебск – Хохольский – Репьевка», пересекает балку, по сельскохозяйственным угодьям вдоль южной стороны балки, пересекает балку, по сельскохозяйственным угодьям, снова пересекает балку, по сельскохозяйственным угодьям, пересекает земли лесного фонда (урочище Харламово), затем по сельскохозяйственным угодьям, снова пересекает земли лесного фонда (урочище Товарное), далее по сельскохозяйственным угодьям вдоль южной стороны балки до точки 38071.

От точки 38071 линия границы идет в северо-восточном направлении по балке до точки стыка 39000 границ Хохольского, Репьевского и Нижнедевицкого муниципальных районов.

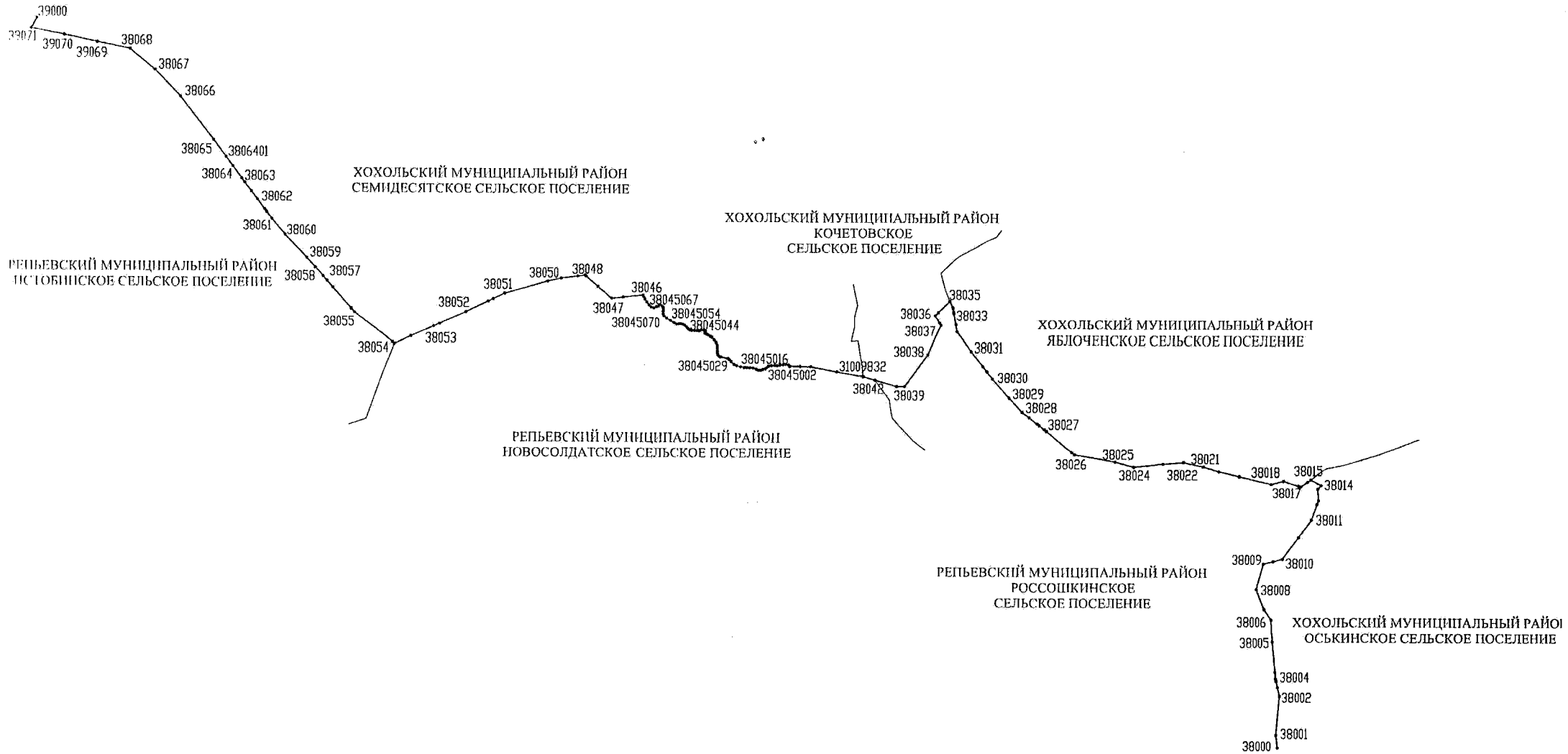
Протяженность границы Хохольского муниципального района по смежеству с Репьевским муниципальным районом составляет 31521,8 м.»;

б) абзац шестнадцатый подраздела VII изложить в следующей редакции:

«Общая протяженность границ Хохольского муниципального района составляет 246577,8 м.»;

5) карту-схему границы между Хохольским муниципальным районом и Репьевским муниципальным районом Воронежской области приложения 6.2 изложить в следующей редакции:

**«Карта-схема границы Хохольского муниципального района по смежеству с
Репьевским муниципальным районом Воронежской области**



**Перечень координат характерных точек границы Хохольского
муниципального района по смежеству с Репьевским муниципальным
районом Воронежской области**

№ п/п	Номер характерной точки границ	Координаты	
		X	Y
1	38000	464170.84	1281376.40
2	38001	464383.96	1281351.82
3	38002	465008.01	1281409.77
4	38003	465149.66	1281375.98
5	3800301	465253.80	1281351.09
6	38004	465289.66	1281342.51
7	3800401	465394.66	1281333.21
8	38005	465884.53	1281289.79
9	38006	466244.11	1281267.20
10	38007	466416.08	1281152.18
11	38008	466734.10	1281024.63
12	38009	467151.63	1281141.65
13	3800901	467193.25	1281298.46
14	38010	467232.65	1281446.90
15	3801001	467587.35	1281707.84
16	38011	467870.68	1281916.30
17	3801101	468125.96	1282003.57
18	38012	468191.41	1282025.94
19	38013	468378.80	1282013.13
20	38014	468439.95	1282068.36
21	38015	468531.69	1281899.81
22	3801501	468495.96	1281850.68
23	38016	468414.06	1281738.09
24	3801601	468426.12	1281702.66
25	38017	468509.24	1281458.59
26	38018	468455.96	1281257.60
27	38019	468581.60	1280739.03
28	38020	468659.37	1280401.74
29	38021	468737.14	1280149.28
30	38022	468809.35	1279828.46
31	38023	468781.41	1279496.06
32	38024	468729.94	1279020.11
33	38025	468813.06	1278722.45
34	3802501	468927.21	1278068.45
35	38026	468928.18	1278062.90
36	3802601	468962.59	1278021.69
37	38027	469304.18	1277612.64

38	3802701	469332.39	1277576.43
39	3802702	469393.15	1277498.42
40	3802703	469421.77	1277461.67
41	3802704	469521.25	1277333.95
42	38028	469609.98	1277220.03
43	38029	469838.75	1277006.34
44	38030	470145.54	1276735.72
45	3803001	470255.47	1276650.83
46	3803002	470268.56	1276640.72
47	3803003	470344.83	1276581.82
48	38031	470596.62	1276387.36
49	38032	470892.14	1276154.70
50	3803201	471011.63	1276134.13
51	38033	471192.61	1276102.98
52	3803301	471218.47	1276097.79
53	3803302	471273.99	1276086.66
54	38034	471290.63	1276083.33
55	38035	471389.62	1276036.41
56	3803501	471209.16	1275850.17
57	38036	471157.70	1275797.06
58	3803601	471037.06	1275870.36
59	38037	470999.51	1275893.18
60	38038	470539.02	1275684.74
61	38039	470019.57	1275312.38
62	38040	470019.85	1275175.46
63	38042	470121.55	1274821.91
64	31009832	470175.68	1274632.66
65	38043	470180.81	1274614.71
66	38044	470250.99	1274200.40
67	38045	470332.76	1273780.28
68	3804501	470337.21	1273607.73
69	38045002	470341.50	1273441.69
70	38045003	470357.99	1273421.27
71	38045004	470365.52	1273382.57
72	38045005	470365.39	1273338.06
73	38045006	470356.62	1273287.77
74	38045007	470351.87	1273238.37
75	38045008	470352.98	1273203.33
76	38045009	470350.02	1273145.39
77	38045010	470340.33	1273098.61
78	38045011	470317.75	1273075.68
79	38045012	470294.87	1273041.24
80	38045013	470282.43	1273004.24

81	38045014	470273.13	1272968.70
82	38045015	470273.02	1272968.27
83	38045016	470272.20	1272935.78
84	38045017	470289.26	1272898.79
85	38045018	470307.00	1272848.39
86	38045019	470313.26	1272799.20
87	38045020	470315.11	1272753.65
88	38045021	470318.40	1272705.54
89	38045022	470328.40	1272646.28
90	38045023	470344.78	1272581.84
91	38045024	470365.74	1272540.29
92	38045025	470410.55	1272492.29
93	38045026	470448.21	1272459.18
94	38045027	470467.20	1272438.70
95	38045028	470490.41	1272328.08
96	38045029	470502.70	1272299.76
97	38045030	470523.67	1272278.22
98	38045031	470548.97	1272270.08
99	38045032	470584.94	1272268.67
100	38045033	470632.42	1272266.97
101	38045034	470668.37	1272264.56
102	38045035	470711.30	1272241.47
103	38045036	470747.60	1272213.54
104	38045037	470783.68	1272176.63
105	38045038	470802.01	1272149.66
106	38045039	470821.68	1272116.64
107	38045040	470836.03	1272090.77
108	38045041	470845.44	1272067.52
109	38045042	470868.32	1272062.45
110	38045043	470892.90	1272065.33
111	38045044	470905.79	1272041.00
112	38045045	470902.90	1272005.55
113	38045046	470888.01	1271971.77
114	38045047	470894.44	1271928.24
115	38045048	470894.06	1271893.25
116	38045049	470896.57	1271854.16
117	38045050	470902.85	1271825.49
118	38045051	470911.75	1271801.76
119	38045052	470929.14	1271779.94
120	38045053	470956.06	1271761.56
121	38045054	470983.60	1271731.16
122	38045055	471000.49	1271696.60
123	38045056	471007.99	1271665.34

124	38045057	471004.37	1271630.93
125	38045058	471003.86	1271599.43
126	38045059	471025.54	1271558.21
127	38045060	471061.68	1271500.01
128	38045061	471101.19	1271437.71
129	38045062	471135.75	1271392.58
130	38045063	471174.30	1271377.82
131	38045064	471215.87	1271379.48
132	38045065	471256.59	1271385.68
133	38045066	471284.74	1271374.25
134	38045067	471304.26	1271343.62
135	38045068	471299.73	1271311.74
136	38045069	471284.48	1271273.21
137	38045070	471266.59	1271230.26
138	38045071	471279.16	1271185.83
139	38045072	471315.00	1271149.16
140	38045073	471361.33	1271112.15
141	38045074	471409.90	1271082.56
142	38045075	471447.68	1271059.83
143	38046	471470.72	1271047.61
144	3804601	471437.61	1270729.11
145	38047	471417.68	1270537.34
146	3804701	471609.47	1270311.02
147	3804702	471773.18	1270117.85
148	38048	471787.70	1270100.71
149	3804801	471772.63	1269981.48
150	38049	471738.17	1269708.81
151	38050	471690.16	1269489.04
152	38051	471490.77	1268787.62
153	3805101	471402.17	1268603.40
154	3805102	471362.94	1268521.82
155	38052	471190.10	1268162.45
156	3805201	470997.92	1267739.46
157	38053	470953.28	1267641.21
158	3805301	470786.98	1267274.36
159	38054	470668.64	1267013.30
160	3805401	470696.35	1266977.55
161	38055	471176.77	1266357.64
162	3805501	471236.81	1266304.35
163	38056	471576.51	1266002.84
164	3805601	471685.11	1265906.66
165	38057	471758.18	1265842.04
166	38058	471899.14	1265717.36

167	38059	472053.38	1265571.92
168	38060	472428.79	1265217.90
169	38061	472688.96	1264996.97
170	3806101	472794.48	1264917.66
171	3806102	472803.10	1264911.18
172	3806103	472811.32	1264905.01
173	3806104	472819.66	1264898.73
174	3806105	472822.76	1264896.40
175	3806106	472852.61	1264873.98
176	38062	473004.34	1264759.94
177	3806201	473140.51	1264656.89
178	3806202	473285.03	1264547.51
179	38063	473345.60	1264501.66
180	3806301	473353.75	1264495.50
181	38064	473544.71	1264350.96
182	3806401	473695.68	1264236.81
183	38065	473966.42	1264032.11
184	38066	474657.83	1263483.14
185	38067	475079.52	1263067.52
186	38068	475413.17	1262662.70
187	38069	475521.63	1262136.50
188	38070	475639.15	1261603.28
189	38071	475744.54	1261074.09
190	39000	475902.71	1261159.74

»;

б) в приложении 6.3:

а) подраздел VII раздела «Описание границ Кочетовского сельского поселения Хохольского муниципального района Воронежской области» изложить в следующей редакции:

«VII. Линия прохождения границы Кочетовского сельского поселения по смежеству с Репьевским муниципальным районом

От точки стыка 38035 границ Кочетовского, Яблоченского сельских поселений и Репьевского муниципального района линия границы идет в юго-западном направлении по сельскохозяйственным угодьям, затем по южной стороне урочища, снова по сельскохозяйственным угодьям до точки 38036.

От точки 38036 линия границы идет в юго-восточном направлении по сельскохозяйственным угодьям до точки 38037.

От точки 38037 линия границы идет в юго-западном направлении по сельскохозяйственным угодьям, затем по балке до точки 38039.

От точки 38039 линия границы идет в северо-западном направлении по балке до точки стыка 38042 границ Кочетовского сельского поселения Хохольского муниципального района и Россошкинского, Новосолдатского сельских поселений Репьевского муниципального района.

От точки стыка 38042 линия границы идет в северо-западном направлении по северной стороне земель лесного фонда (урочище Большая Ольха) до точки стыка 31009832 границ Кочетовского, Семидесятского сельских поселений и Репьевского муниципального района.

Протяженность границы Кочетовского сельского поселения по смежеству с Репьевским муниципальным районом составляет 2364,6 м.

Общая протяженность границ Кочетовского сельского поселения составляет 52106,6 м.»;

б) подраздел IV раздела «Описание границ Оськинского сельского поселения Хохольского муниципального района Воронежской области» изложить в следующей редакции:

«IV. Линия прохождения границы Оськинского сельского поселения по смежеству с Репьевским муниципальным районом

От точки стыка 38000 границ Оськинского сельского поселения, Репьевского и Острогужского муниципальных районов линия границы идет в северном направлении по сельскохозяйственным угодьям до точки 38001.

От точки 38001 линия границы идет в северо-восточном направлении по древесно-кустарниковой растительности до точки 38002.

От точки 38002 линия границы идет в северо-западном направлении по восточной стороне приусадебных земельных участков села Россошки, пересекает автомобильную дорогу «Воронеж – Луганск – с. Оськино – гр. Репьевского р-на», снова по восточной стороне приусадебных земельных участков села Россошки, по древесно-кустарниковой растительности, по сельскохозяйственным угодьям, пересекает реку Россошки, затем вновь по сельскохозяйственным угодьям, по западной стороне земель лесного фонда (урочище Ольха) до точки 38008.

От точки 38008 линия границы идет в северо-восточном направлении по сельскохозяйственным угодьям, затем по землям лесного фонда (урочище Ольха), по урочищу до точки 38014.

От точки 38014 линия границы идет в северо-западном направлении по урочищу, затем по сельскохозяйственным угодьям, пересекает реку Россошки, далее по древесно-кустарниковой растительности до точки стыка 38015 границ Оськинского, Яблоченского сельских поселений и Репьевского муниципального района.

Протяженность границы Оськинского сельского поселения по смежеству с Репьевским муниципальным районом составляет 4980,5 м.

Общая протяженность границ Оськинского сельского поселения составляет 40084,5 м.»;

в) в разделе «Описание границ Семидесятского сельского поселения Хохольского муниципального района Воронежской области»:

- подраздел III изложить в следующей редакции:

«III. Линия прохождения границы Семидесятского сельского поселения по смежеству с Репьевским муниципальным районом

От точки стыка 31009832 границ Семидесятского, Кочетовского сельских поселений и Репьевского муниципального района линия границы идет в северо-западном направлении по северной стороне земель лесного фонда (урочище Большая Ольха), затем по сельскохозяйственным угодьям до точки 38045004.

От точки 38045004 линия границы идет в юго-западном направлении по древесно-кустарниковой растительности вдоль реки Девица до точки 38045016.

От точки 38045016 линия границы идет в северо-западном направлении по реке Девица, затем по сельскохозяйственным угодьям, снова по реке Девица до точки 38045067.

От точки 38045067 линия границы в юго-западном направлении пересекает реку Девица, затем идет по урочищу до точки 38045070.

От точки 38045070 линия границы идет в северо-западном направлении по урочищу, затем по реке Девица до точки 38046.

От точки 38046 линия границы идет в юго-западном направлении по урочищу, затем по сельскохозяйственным угодьям до точки 38047.

От точки 38047 линия границы идет в северо-западном направлении по сельскохозяйственным угодьям до точки 38048.

От точки 38048 линия границы идет в юго-западном направлении по южной стороне лесной полосы, затем по сельскохозяйственным угодьям до точки стыка 38054 границ Семидесятского сельского поселения Хохольского муниципального района и Новосолдатского, Истобинского сельских поселений Репьевского муниципального района.

От точки стыка 38054 линия границы идет в северо-западном направлении по полевой дороге вдоль западной стороны лесной полосы, затем по полевой дороге вдоль восточной стороны лесной полосы, пересекает автомобильную дорогу «Курск – Борисоглебск – Хохольский – Репьевка», пересекает балку, по сельскохозяйственным угодьям вдоль южной стороны балки, пересекает балку, по сельскохозяйственным угодьям, снова пересекает балку, по сельскохозяйственным угодьям, пересекает земли лесного фонда (урочище Харламово), затем по сельскохозяйственным угодьям, снова пересекает земли лесного фонда (урочище Товарное), далее по сельскохозяйственным угодьям вдоль южной стороны балки до точки 38071.

От точки 38071 линия границы идет в северо-восточном направлении по балке до точки стыка 39000 границ Семидесятского сельского поселения, Репьевского и Нижнедевицкого муниципальных районов.

Протяженность границы Семидесятского сельского поселения по смежеству с Репьевским муниципальным районом составляет 16943,1 м.»;

- абзац пятый подраздела IV изложить в следующей редакции:

«Общая протяженность границ Семидесятского сельского поселения составляет 56907,1 м.»;

г) подраздел VI раздела «Описание границ Яблоченского сельского поселения Хохольского муниципального района Воронежской области» изложить в следующей редакции:

«VI. Линия прохождения границы Яблоченского сельского поселения по смежеству с Репьевским муниципальным районом

От точки стыка 38015 границ Яблоченского, Оськинского сельских поселений и Репьевского муниципального района линия границы идет в юго-западном направлении по древесно-кустарниковой растительности, затем по сельскохозяйственным угодьям до точки 38016.

От точки 38016 линия границы идет в северо-западном направлении по сельскохозяйственным угодьям до точки 38017.

От точки 38017 линия границы идет в юго-западном направлении по сельскохозяйственным угодьям до точки 38018.

От точки 38018 линия границы идет в северо-западном направлении по балке Карпов Лог, пересекает урочище, по сельскохозяйственным угодьям, снова пересекает урочище, затем по сельскохозяйственным угодьям, по лесной полосе до точки стыка 38035 границ Яблоченского, Кочетовского сельских поселений и Репьевского муниципального района.

Протяженность границы Яблоченского сельского поселения по смежеству с Репьевским муниципальным районом составляет 7233,6 м.

Общая протяженность границ Яблоченского сельского поселения составляет 41326,6 м.».

Статья 4

Настоящий Закон Воронежской области вступает в силу по истечении 10 дней со дня его официального опубликования.

Губернатор Воронежской области
11.12.2014
176-03

г. Воронеж



А.В. Гордеев