



# ВОРОНЕЖСКАЯ ОБЛАСТЬ

## ЗАКОН

### О ВНЕСЕНИИ ИЗМЕНЕНИЙ В ЗАКОН ВОРОНЕЖСКОЙ ОБЛАСТИ «ОБ УСТАНОВЛЕНИИ ГРАНИЦ, НАДЕЛЕНИИ СООТВЕТСТВУЮЩИМ СТАТУСОМ, ОПРЕДЕЛЕНИИ АДМИНИСТРАТИВНЫХ ЦЕНТРОВ ОТДЕЛЬНЫХ МУНИЦИПАЛЬНЫХ ОБРАЗОВАНИЙ ВОРОНЕЖСКОЙ ОБЛАСТИ»

Принят областной Думой 9 декабря 2014 года

#### Статья 1

Внести в Закон Воронежской области от 15 октября 2004 года № 63-ОЗ «Об установлении границ, наделении соответствующим статусом, определении административных центров отдельных муниципальных образований Воронежской области» (Коммуна, 2004, 26 октября; 2004, 2 ноября; 2004, 6 ноября; 2004, 11 ноября; 2004, 13 ноября; 2004, 16 ноября; 2004, 20 ноября; 2004, 23 ноября; 2004, 25 ноября; 2004, 2 декабря; информационная система «Портал Воронежской области в сети Интернет» ([www.govvn.ru](http://www.govvn.ru)), 2014, 5 августа) следующие изменения:

1) в абзаце третьем статьи 13 слова «согласно описанию границ (приложение 13.3) и карте-схеме (приложение 13.4)» заменить словами «согласно текстовому описанию границ (приложение 13.3) и графическому описанию границ (приложение 13.4)»;

2) в разделе «Текстовое описание границ Терновского муниципального района Воронежской области» приложения 13.1:

а) в подразделе I:

- в абзаце пятьдесят седьмом слова «до точки 1316746» заменить словами «до точки 1316745»;

- в абзаце пятьдесят восьмом слова «От точки 1316746» заменить словами «От точки 1316745»;

б) в подразделе IV:

- абзац восьмой изложить в следующей редакции:

«От точки 13226 линия границы идет в северо-восточном направлении по сельскохозяйственным угодьям, пересекает автомобильную дорогу Эртиль – Терновка, пересекает автомобильную дорогу Эртиль – Терновка – с. Семигоровка, по сельскохозяйственным угодьям, далее по оврагу Угродский до точки стыка 13221 границ Козловского, Тамбовского сельских поселений Терновского муниципального района и Эртильского муниципального района.»;

- в абзаце девятом слова «Терновка – Тамбовка» заменить словами «Эртиль – Терновка – с. Семигоровка»;

3) приложение 13.3 изложить в следующей редакции:

*«Приложение 13.3  
к Закону Воронежской области  
«Об установлении границ, наделении  
соответствующим статусом, определении  
административных центров отдельных  
муниципальных образований Воронежской  
области»  
от 15.10.2004 № 63-ОЗ*

## **ТЕКСТОВОЕ ОПИСАНИЕ ГРАНИЦ ТЕРНОВСКОГО СЕЛЬСКОГО ПОСЕЛЕНИЯ ТЕРНОВСКОГО МУНИЦИПАЛЬНОГО РАЙОНА ВОРОНЕЖСКОЙ ОБЛАСТИ**

I. Линия прохождения границы Терновского сельского поселения по смежеству с Есиповским сельским поселением

От точки стыка 30035750017 границ Есиповского, Терновского и Русановского сельских поселений линия границы идет в северо-западном направлении между лесными кварталами 207 и 29 земель лесного фонда (урочище Савальская дача) до точки 30035669.

От точки 30035669 линия границы идет в северо-восточном направлении между лесными кварталами 207 и 24, 205 и 24, 203 и 24, 203 и 20 земель лесного фонда (урочище Савальская дача) до точки 30036191.

От точки 30036191 линия границы идет в северо-западном направлении между лесными кварталами 203 и 20 земель лесного фонда (урочище Савальская дача) до точки 30037133.

От точки 30037133 линия границы идет в юго-восточном направлении между лесными кварталами 199 и 20, 200 и 21, 201 и 22, 202 и 23 земель лесного фонда (урочище Савальская дача), далее по северной границе земель лесного фонда (урочище Савальская дача) до точки 30035630.

От точки 30035630 линия границы идет в юго-западном направлении по восточной границе земель лесного фонда (урочище Савальская дача) до точки 30035696.

От точки 30035696 линия границы идет в юго-восточном направлении по землям лесного фонда до точки 30035731.

От точки 30035731 линия границы идет в северо-восточном направлении по землям лесного фонда, затем по восточной границе земель лесного фонда (урочище Савальская дача) до точки 30035728.

От точки 30035728 линия границы идет в юго-западном направлении по восточной границе земель лесного фонда (урочище Савальская дача) до точки 30035728006.

От точки 30035728006 линия границы идет в юго-восточном направлении по сельскохозяйственным угодьям, пересекает автомобильную дорогу, снова по сельскохозяйственным угодьям, далее по восточной границе земель лесного фонда (урочище Савальская дача) до точки 30035728007.

От точки 30035728007 линия границы идет в северо-восточном направлении по восточной границе земель лесного фонда (урочище Савальская дача) до точки 30035728008.

От точки 30035728008 линия границы идет в северо-западном направлении по восточной границе земель лесного фонда (урочище Савальская дача) до точки 30035728011.

От точки 30035728011 линия границы идет в северо-восточном направлении по восточной границе земель лесного фонда (урочище Савальская дача), далее по восточной стороне лесной полосы, затем по лесной полосе, по западной стороне лесной полосы, по сельскохозяйственным угодьям вдоль автомобильной дороги до точки 30035738016.

От точки 30035738016 линия границы идет в общем юго-восточном направлении по западной стороне полосы отвода автомобильной дороги Эртиль – Терновка до точки 30035738023.

От точки 30035738023 линия границы в северо-восточном направлении пересекает автомобильную дорогу Эртиль – Терновка до точки 30035738025.

От точки 30035738025 линия границы идет в северо-западном направлении по восточной стороне полосы отвода автомобильной дороги Эртиль – Терновка до точки 30035738029.

От точки 30035738029 линия границы идет в северо-восточном направлении по северной стороне автомобильной дороги до точки 30035738030.

От точки 30035738030 линия границы идет в северо-западном направлении по северной стороне жилой застройки села Терновка до точки 30035738033.

От точки 30035738033 линия границы идет в северо-восточном направлении по северной стороне жилой застройки села Терновка, по заболоченной местности, по древесно-кустарниковой растительности, пересекает Юго-Восточную железную дорогу, по древесно-кустарниковой растительности, далее по территории промышленной зоны, пересекает подъездные железнодорожные пути, снова по территории промышленной зоны, далее по восточной стороне автомобильной дороги, по северной стороне территории промышленной зоны до точки 30035738041.

От точки 30035738041 линия границы идет в юго-восточном направлении по северной стороне территории промышленной зоны до точки 30035738043.

От точки 30035738043 линия границы идет в юго-западном направлении по восточной стороне территории промышленной зоны вдоль автомобильной дороги до точки 30035738044.

От точки 30035738044 линия границы идет в юго-восточном направлении по территории промышленной зоны, пересекает автомобильную дорогу, по восточной стороне территории промышленной зоны до точки 30035738046.

От точки 30035738046 линия границы идет в северо-восточном направлении по сельскохозяйственным угодьям, затем по балке, далее по пруду Тальянцев до точки 30035626.

От точки 30035626 линия границы идет в юго-восточном направлении по пруду Тальянцев, пересекает плотину пруда, далее по балке до точки 3003566102.

От точки 3003566102 линия границы идет в северо-восточном направлении по балке до точки 3003566104.

От точки 3003566104 линия границы идет в юго-восточном направлении по балке, пересекает полевую дорогу, далее по балке до точки 30035665001.

От точки 30035665001 линия границы идет в северо-восточном направлении по сельскохозяйственным угодьям, пересекает полевую дорогу, снова по сельскохозяйственным угодьям, далее по западной стороне лесной полосы, по лесной полосе, по восточной стороне лесной полосы, по сельскохозяйственным угодьям вдоль восточной стороны лесной полосы, далее по сельскохозяйственным угодьям вдоль балки Долинная Вершина до точки 30035665008.

От точки 30035665008 линия границы идет в северо-западном направлении по сельскохозяйственным угодьям вдоль балки Долинная Вершина, пересекает полевую дорогу, снова по сельскохозяйственным угодьям вдоль балки Долинная Вершина, затем по лесной полосе до точки 30035531.

От точки 30035531 линия границы идет в северо-восточном направлении по балке Долинная Вершина до точки 30035531001.

От точки 30035531001 линия границы идет в юго-восточном направлении по сельскохозяйственным угодьям вдоль балки Долинная Вершина, далее по сельскохозяйственным угодьям, по сельскохозяйственным угодьям вдоль балки Долинная Вершина до точки 30035531013.

От точки 30035531013 линия границы идет в северо-восточном направлении по сельскохозяйственным угодьям, пересекает лесную полосу, снова по сельскохозяйственным угодьям, затем по южной стороне лесной полосы, далее по балке Долинная Вершина до точки 30035549.

От точки 30035549 линия границы идет в юго-восточном направлении по балке Долинная Вершина до точки 30035551.



От точки 30035551 линия границы идет в общем северном направлении по балке Долинная Вершина, пересекает плотину пруда, затем по пруду, далее по балке Долинная Вершина, по сельскохозяйственным угодьям, по сельскохозяйственным угодьям вдоль балки Долинная Вершина, далее по сельскохозяйственным угодьям до точки 30035512004.

От точки 30035512004 линия границы идет в юго-восточном направлении по южной стороне лесной полосы, затем по лесной полосе, далее по сельскохозяйственным угодьям до точки 30035512008.

От точки 30035512008 линия границы идет в северо-западном направлении по сельскохозяйственным угодьям до точки 30035512009.

От точки 30035512009 линия границы идет в северо-восточном направлении по сельскохозяйственным угодьям до точки 30035512013.

От точки 30035512013 линия границы идет в юго-восточном направлении по сельскохозяйственным угодьям до точки 30035512016.

От точки 30035512016 линия границы идет в северо-восточном направлении по сельскохозяйственным угодьям, далее по балке, затем по пруду Дубовицкий до точки 30035503.

От точки 30035503 линия границы идет в общем северо-западном направлении по пруду Дубовицкий, затем по балке до точки стыка 1312305 границ Терновского, Есиповского сельских поселений и Тамбовской области.

Протяженность границы Терновского сельского поселения по смежеству с Есиповским сельским поселением составляет 23681,3 м.

II. Линия прохождения границы Терновского сельского поселения по смежеству с Тамбовской областью

От точки стыка 1312305 границ Терновского, Есиповского сельских поселений и Тамбовской области линия границы идет в северо-западном направлении по балке до точки 13124.

От точки 13124 линия границы идет в юго-восточном направлении по балке, далее по сельскохозяйственным угодьям до точки 13125.

От точки 13125 линия границы идет в северо-восточном направлении по сельскохозяйственным угодьям до точки 13126.

От точки 13126 линия границы идет в юго-восточном направлении по сельскохозяйственным угодьям до точки 13127.

От точки 13127 линия границы идет в северо-восточном направлении по сельскохозяйственным угодьям до точки 13130.

От точки 13130 линия границы идет в юго-восточном направлении по сельскохозяйственным угодьям, по балке Елисеева Лощина, снова по сельскохозяйственным угодьям, пересекает балку Барский Овраг, далее по восточной стороне лесной полосы, вновь пересекает балку Барский Овраг, затем по сельскохозяйственным угодьям до точки стыка 13138 границ Терновского, Алешковского сельских поселений и Тамбовской области.

Протяженность границы Терновского сельского поселения по смежеству с Тамбовской областью составляет 8763,2 м.

III. Линия прохождения границы Терновского сельского поселения по смежеству с Алешковским сельским поселением

От точки стыка 13138 границ Терновского, Алешковского сельских поселений и Тамбовской области линия границы идет в юго-западном направлении по сельскохозяйственным угодьям до точки 30029401.

От точки 30029401 линия границы идет в юго-восточном направлении по сельскохозяйственным угодьям, далее по балке, снова по сельскохозяйственным угодьям, затем по восточной стороне лесной полосы до точки 30029794.

От точки 30029794 линия границы идет в юго-западном направлении по южной стороне лесной полосы, затем по балке Пустовалова Вершина до точки 30029894.

От точки 30029894 линия границы идет в общем юго-восточном направлении по балке Пустовалова Вершина до точки 30030078.

От точки 30030078 линия границы идет в юго-западном направлении по балке Пустовалова Вершина до точки 30030315.

От точки 30030315 линия границы идет в юго-восточном направлении по лесной полосе, пересекает автомобильную дорогу Терновка – Народное – с. Никитская, далее по лесной полосе, затем по восточной стороне лесной полосы, снова по лесной полосе 30035868.

От точки 30035868 линия границы идет в юго-западном направлении по восточной стороне лесной полосы, по сельскохозяйственным угодьям до точки 30037514053.

От точки 30037514053 линия границы идет в северо-западном направлении по сельскохозяйственным угодьям вдоль восточной стороны автомобильной дороги Терновка – Народное, пересекает автомобильную дорогу Терновка – Народное – с. Никитская, по краю лесной полосы, далее по южной стороне лесной полосы вдоль восточной стороны автомобильной дороги Терновка – Народное 30037514017.

От точки 30037514017 линия границы в южном направлении пересекает автомобильную дорогу Терновка – Народное, затем идет по лесной полосе, далее по западной стороне лесной полосы, по сельскохозяйственным угодьям вдоль западной стороны лесной полосы до точки 30037514009.

От точки 30037514009 линия границы идет в северо-западном направлении по сельскохозяйственным угодьям вдоль южной стороны лесной полосы до точки 30037514005.

От точки 30037514005 линия границы идет в юго-западном направлении по сельскохозяйственным угодьям, затем по склону левого берега реки Терновка, далее по пойме реки Терновка, пересекает реку Терновка, затем по балке буерак Крым до точки 30035907.

От точки 30035907 линия границы идет в юго-восточном направлении по балке буерак Крым, пересекает полевою дорогу, затем по сельскохозяйственным угодьям, пересекает балку, по лесной полосе, затем по вос-

точной стороне лесной полосы, по сельскохозяйственным угодьям вдоль западной стороны пруда Садовый до точки 30037624017.

От точки 30037624017 линия границы идет в юго-западном направлении по сельскохозяйственным угодьям до точки 30037624013.

От точки 30037624013 линия границы в юго-восточном направлении пересекает балку буерак Московский, затем идет по сельскохозяйственным угодьям до точки 30037624008.

От точки 30037624008 линия границы идет в юго-западном направлении по сельскохозяйственным угодьям, пересекает полевую дорогу, далее по восточной стороне лесной полосы, затем по лесной полосе, далее по восточной стороне лесной полосы, затем по сельскохозяйственным угодьям, пересекает Юго-Восточную железную дорогу до точки стыка 30032670 границ Терновского, Алешковского и Новокирсановского сельских поселений.

Протяженность границы Терновского сельского поселения по смежеству с Алешковским сельским поселением составляет 20540,6 м.

IV. Линия прохождения границы Терновского сельского поселения по смежеству с Новокирсановским сельским поселением

От точки стыка 30032670 границ Терновского, Новокирсановского и Алешковского сельских поселений линия границы идет в общем юго-западном направлении по древесно-кустарниковой растительности, пересекает автомобильную дорогу Терновка – Новокирсановка – Ржавец, затем по сельскохозяйственным угодьям, далее по западной стороне лесной полосы, пересекает полевую дорогу, затем по сельскохозяйственным угодьям, далее по сельскохозяйственным угодьям вдоль автомобильной дороги Терновка – Новокирсановка – Ржавец, затем по западной стороне автомобильной дороги Терновка – Новокирсановка – Ржавец до точки 30036052002.

От точки 30036052002 линия границы идет в северо-западном направлении по сельскохозяйственным угодьям, затем по южной стороне лесной полосы, далее по древесно-кустарниковой растительности до точки 30032997001.

От точки 30032997001 линия границы идет в общем юго-западном направлении по восточной границе земель лесного фонда (урочище Липецкая дача-2) до точки стыка 30033342 границ Терновского, Новокирсановского и Братковского сельских поселений.

Протяженность границы Терновского сельского поселения по смежеству с Новокирсановским сельским поселением составляет 5033,8 м.

V. Линия прохождения границы Терновского сельского поселения по смежеству с Братковским сельским поселением

От точки стыка 30033342 границ Терновского, Новокирсановского и Братковского сельских поселений линия границы идет в юго-западном на-

правлении по южной границе земель лесного фонда (урочище Липецкая дача-2) до точки 30033354.

От точки 30033354 линия границы идет в северо-западном направлении по южной границе земель лесного фонда (урочище Липецкая дача-2) до точки 30033117.

От точки 30033117 линия границы идет в юго-западном направлении по южной границе земель лесного фонда (урочище Липецкая дача-2) до точки 30033136.

От точки 30033136 линия границы идет в северо-западном направлении по западной границе земель лесного фонда (урочище Липецкая дача-2) до точки 30032956.

От точки 30032956 линия границы идет в северо-восточном направлении по западной границе земель лесного фонда (урочище Липецкая дача-2) до точки 30032850.

От точки 30032850 линия границы идет в северо-западном направлении по западной границе земель лесного фонда (урочище Липецкая дача-2) до точки 30032620.

От точки 30032620 линия границы идет в юго-западном направлении по западной границе земель лесного фонда (урочище Липецкая дача-2) до точки 30032696.

От точки 30032696 линия границы идет в северо-восточном направлении по западной границе земель лесного фонда (урочище Липецкая дача-2) до точки 30032662.

От точки 30032662 линия границы идет в северо-западном направлении по западной границе земель лесного фонда (урочище Липецкая дача-2) до точки 30032662002.

От точки 30032662002 линия границы идет в юго-западном направлении по лесной полосе, затем по сельскохозяйственным угодьям, далее пересекает лесную полосу до точки 30032662004.

От точки 30032662004 линия границы идет в северо-западном направлении по западной стороне лесной полосы, пересекает балку Гусынка, вновь по западной стороне лесной полосы, пересекает автомобильную дорогу «Курск – Борисоглебск – Терновка», далее по лесной полосе до точки 30032662023.

От точки 30032662023 линия границы идет в юго-западном направлении по южной границе земель лесного фонда (урочище Савальская дача) до точки 30035945.

От точки 30035945 линия границы идет в северо-западном направлении по южной границе земель лесного фонда (урочище Савальская дача), затем пересекает реку Савала, далее между лесными кварталами 134 и 135, 134 и 126, 134 и 125 земель лесного фонда (урочище Савальская дача) вдоль реки Савала до точки 30037459.

От точки 30037459 линия границы идет в юго-западном направлении между лесными кварталами 134 и 125 земель лесного фонда (урочище Савальская дача) вдоль реки Савала до точки 30037458.

От точки 30037458 линия границы идет в северо-западном направлении между лесными кварталами 134 и 125 земель лесного фонда (урочище Савальская дача) вдоль реки Савала до точки 30031644.

От точки 30031644 линия границы идет в общем юго-западном направлении между лесными кварталами 134 и 125 земель лесного фонда (урочище Савальская дача) вдоль реки Савала до точки 30031721.

От точки 30031721 линия границы идет в северо-западном направлении между лесными кварталами 134 и 125, 133 и 116 земель лесного фонда (урочище Савальская дача) вдоль реки Савала до точки 30031563.

От точки 30031563 линия границы идет в юго-западном направлении между лесными кварталами 133 и 116 земель лесного фонда (урочище Савальская дача) вдоль реки Савала до точки 30031588.

От точки 30031588 линия границы идет в северо-западном направлении между лесными кварталами 133 и 116 земель лесного фонда (урочище Савальская дача) вдоль реки Савала до точки стыка 30031548 границ Терновского, Братковского и Новотроицкого сельских поселений.

Протяженность границы Терновского сельского поселения по смежеству с Братковским сельским поселением составляет 14555 м.

VI. Линия прохождения границы Терновского сельского поселения по смежеству с Новотроицким сельским поселением

От точки стыка 30031548 границ Терновского, Новотроицкого и Братковского сельских поселений линия границы идет в общем северном направлении по западной границе земель лесного фонда (урочище Савальская дача) вдоль реки Савала до точки 30030538.

От точки 30030538 линия границы идет в северо-восточном направлении по западной границе земель лесного фонда (урочище Савальская дача) до точки 30035838.

От точки 30035838 линия границы идет в общем юго-восточном направлении по западной границе земель лесного фонда (урочище Савальская дача) до точки 30035860.

От точки 30035860 линия границы идет в общем северо-восточном направлении по западной границе земель лесного фонда (урочище Савальская дача) до точки 30035766.

От точки 30035766 линия границы идет в северо-западном направлении по западной границе земель лесного фонда (урочище Савальская дача) до точки стыка 30035757 границ Терновского, Новотроицкого и Русановского сельских поселений.

Протяженность границы Терновского сельского поселения по смежеству с Новотроицким сельским поселением составляет 6819,6 м.

VII. Линия прохождения границы Терновского сельского поселения по смежеству с Русановским сельским поселением

От точки стыка 30035757 границ Терновского, Русановского и Новотроицкого сельских поселений линия границы идет в северо-восточном

направлении по западной границе земель лесного фонда (урочище Савальская дача) до точки 30035750.

От точки 30035750 линия границы идет в северо-западном направлении по сельскохозяйственным угодьям вдоль западной стороны земель лесного фонда (урочище Савальская дача) до точки 30035750005.

От точки 30035750005 линия границы идет в северо-восточном направлении по сельскохозяйственным угодьям вдоль западной стороны земель лесного фонда (урочище Савальская дача) до точки 30035750016.

От точки 30035750016 линия границы идет в северо-западном направлении по сельскохозяйственным угодьям вдоль западной стороны земель лесного фонда (урочище Савальская дача) до точки стыка 30035750017 границ Терновского, Русановского и Есиповского сельских поселений.

Протяженность границы Терновского сельского поселения по смежеству с Русановским сельским поселением составляет 1806,6 м.

Общая протяженность границ Терновского сельского поселения составляет 81200,1 м.

### **ТЕКСТОВОЕ ОПИСАНИЕ ГРАНИЦ АЛЕКСАНДРОВСКОГО СЕЛЬСКОГО ПОСЕЛЕНИЯ ТЕРНОВСКОГО МУНИЦИПАЛЬНОГО РАЙОНА ВОРОНЕЖСКОЙ ОБЛАСТИ**

I. Линия прохождения границы Александровского сельского поселения по смежеству с Тамбовской областью

От точки стыка 1316701 границ Александровского, Алешковского сельских поселений и Тамбовской области линия границы идет в северо-восточном направлении по балке Земляная до точки 1316745.

От точки 1316745 линия границы идет в юго-восточном направлении по балке Земляная, пересекает автомобильную дорогу «Каспий» – из Москвы (от Каширы) через Тамбов, Волгоград до Астрахани, затем по балке Кирпичная, по сельскохозяйственным угодьям до точки 13171.

От точки 13171 линия границы идет в северо-восточном направлении по сельскохозяйственным угодьям, далее по лесной полосе, затем по сельскохозяйственным угодьям до точки 13172.

От точки 13172 линия границы идет в юго-восточном направлении по сельскохозяйственным угодьям, пересекает автомобильную дорогу Александровка – Григорьевка, далее по сельскохозяйственным угодьям, затем по оврагу Симкин до точки стыка 16000 границ Александровского сельского поселения, Грибановского муниципального района и Тамбовской области.

Протяженность границы Александровского сельского поселения по смежеству с Тамбовской областью составляет 10385,5 м.

II. Линия прохождения границы Александровского сельского поселения по смежеству с Грибановским муниципальным районом

От точки стыка 16000 границ Александровского сельского поселения, Грибановского муниципального района и Тамбовской области линия границы идет в западном направлении по сельскохозяйственным угодьям, далее по оврагу Симкин до точки 74149025.

От точки 74149025 линия границы идет в южном направлении по оврагу Симкин, затем по пруду до точки 74149.

От точки 74149 линия границы идет в юго-западном направлении по пруду, по сельскохозяйственным угодьям, затем пересекает автомобильную дорогу «Каспий» – из Москвы (от Каширы) через Тамбов, Волгоград до Астрахани, далее по сельскохозяйственным угодьям, по восточной стороне лесной полосы, пересекает овраг Дмитров, далее по восточной стороне лесной полосы, по сельскохозяйственным угодьям до точки стыка 74139 границ Александровского, Народненского сельских поселений и Грибановского муниципального района.

Протяженность границы Александровского сельского поселения по смежеству с Грибановским муниципальным районом составляет 10709,4 м.

III. Линия прохождения границы Александровского сельского поселения по смежеству с Народненским сельским поселением

От точки стыка 74139 границ Александровского, Народненского сельских поселений и Грибановского муниципального района линия границы идет в северо-западном направлении по сельскохозяйственным угодьям, затем по оврагу Бычиха до точки 30033355.

От точки 30033355 линия границы идет в юго-западном направлении по оврагу Бычиха, затем по оврагу Караичев до точки 30033404.

От точки 30033404 линия границы идет в общем северо-восточном направлении по оврагу Караичев, затем по пруду до точки 3003271723.

От точки 3003271723 линия границы идет в северо-западном направлении по пруду, затем по оврагу Липяговский до точки 3003271713.

От точки 3003271713 линия границы идет в северо-восточном направлении по оврагу Липяговский до точки 3003271708.

От точки 3003271708 линия границы идет в северо-западном направлении по оврагу Липяговский, затем пересекает автомобильную дорогу М «Каспий» – Александровка – с. Народное до точки 3003596620.

От точки 3003596620 линия границы идет в юго-западном направлении по западной стороне автомобильной дороги М «Каспий» – Александровка – с. Народное до точки стыка 3003596604 границ Александровского, Народненского и Алешковского сельских поселений.

Протяженность границы Александровского сельского поселения по смежеству с Народненским сельским поселением составляет 7509,7 м.

IV. Линия прохождения границы Александровского сельского поселения по смежеству с Алешковским сельским поселением

От точки стыка 3003596604 границ Александровского, Алешковско-го и Народненского сельских поселений линия границы идет в северо-западном направлении по сельскохозяйственным угодьям, затем по лесной полосе, далее по сельскохозяйственным угодьям до точки 3003749102.

От точки 3003749102 линия границы идет в западном направлении по сельскохозяйственным угодьям, затем по лесной полосе до точки 3003749101.

От точки 3003749101 линия границы идет в северо-западном направлении по лесной полосе, пересекает грунтовую дорогу, затем по сельскохозяйственным угодьям, далее по оврагу Лизнев, по сельскохозяйственным угодьям до точки 30037450.

От точки 30037450 линия границы идет в северо-восточном направлении по сельскохозяйственным угодьям, затем по лесной полосе до точки 30031403.

От точки 30031403 линия границы идет в юго-западном направлении по лесной полосе до точки 30031404.

От точки 30031404 линия границы идет в северо-западном направлении по южной стороне лесной полосы, затем по сельскохозяйственным угодьям до точки 30031396.

От точки 30031396 линия границы идет в северо-восточном направлении по сельскохозяйственным угодьям, затем по восточной стороне лесной полосы, далее по сельскохозяйственным угодьям вдоль восточной стороны лесной полосы, пересекает балку, затем по сельскохозяйственным угодьям, далее по оврагу Межевихин до точки 3003092501.

От точки 3003092501 линия границы идет в северо-западном направлении по оврагу Межевихин, затем по балке Земляная до точки 131670105.

От точки 131670105 линия границы идет в северо-восточном направлении по балке Земляная до точки стыка 1316701 границ Александровского, Алешковского сельских поселений и Тамбовской области.

Протяженность границы Александровского сельского поселения по смежеству с Алешковским сельским поселением составляет 8411,4 м.

Общая протяженность границ Александровского сельского поселения составляет 37016 м.

**ТЕКСТОВОЕ ОПИСАНИЕ  
ГРАНИЦ АЛЕШКОВСКОГО СЕЛЬСКОГО ПОСЕЛЕНИЯ  
ТЕРНОВСКОГО МУНИЦИПАЛЬНОГО РАЙОНА  
ВОРОНЕЖСКОЙ ОБЛАСТИ**

I. Линия прохождения границы Алешковского сельского поселения по смежеству с Тамбовской областью

От точки стыка 13138 границ Алешковского, Терновского сельских поселений и Тамбовской области линия границы идет в юго-восточном направлении по сельскохозяйственным угодьям до точки 13139.



От точки 13139 линия границы идет в северо-восточном направлении по сельскохозяйственным угодьям, по лесной полосе, снова по сельскохозяйственным угодьям, пересекает балку Барский Овраг, затем по сельскохозяйственным угодьям до точки 13143.

От точки 13143 линия границы идет в северо-западном направлении по сельскохозяйственным угодьям, пересекает балку Барский Овраг, пересекает лесную полосу, затем по сельскохозяйственным угодьям до точки 13144.

От точки 13144 линия границы идет в северо-восточном направлении по сельскохозяйственным угодьям, пересекает лесную полосу, пересекает балку Барский Овраг, далее по сельскохозяйственным угодьям, по северной стороне лесной полосы, по сельскохозяйственным угодьям, затем по балке до точки 1314901.

От точки 1314901 линия границы идет в общем южном направлении по балке вдоль реки Мокрый Карачан до точки 13150.

От точки 13150 линия границы идет в северо-восточном направлении по сельскохозяйственным угодьям, затем пересекает балку до точки 13154.

От точки 13154 линия границы идет в юго-восточном направлении по сельскохозяйственным угодьям, по южной стороне лесной полосы, по лесной полосе, затем снова по южной стороне лесной полосы, пересекает лесную полосу, далее по лесной полосе до точки 13159.

От точки 13159 линия границы идет в северо-восточном направлении по лесной полосе, по сельскохозяйственным угодьям, пересекает лесную полосу, затем по балке Козленков Овраг до точки 1316004.

От точки 1316004 линия границы идет в общем южном направлении по балке Козленков Овраг, затем пересекает пруд, далее снова по балке Козленков Овраг до точки 13161.

От точки 13161 линия границы идет в западном направлении по сельскохозяйственным угодьям до точки 13163.

От точки 13163 линия границы идет в юго-западном направлении по сельскохозяйственным угодьям, далее по балке Земляная до точки стыка 1316701 границ Алешковского, Александровского сельских поселений и Тамбовской области.

Протяженность границы Алешковского сельского поселения по смежеству с Тамбовской областью составляет 16754,9 м.

II. Линия прохождения границы Алешковского сельского поселения по смежеству с Александровским сельским поселением

От точки стыка 1316701 границ Алешковского, Александровского сельских поселений и Тамбовской области линия границы идет в юго-западном направлении по балке Земляная до точки 131670105.

От точки 131670105 линия границы идет в юго-восточном направлении по балке Земляная, затем по оврагу Межевихин до точки 3003092501.

От точки 3003092501 линия границы идет в юго-западном направлении по оврагу Межевихин, затем по сельскохозяйственным угодьям, пере-

секает балку, далее по сельскохозяйственным угодьям вдоль восточной стороны лесной полосы, затем по восточной стороне лесной полосы, далее по сельскохозяйственным угодьям до точки 30031396.

От точки 30031396 линия границы идет в юго-восточном направлении по сельскохозяйственным угодьям, затем по южной стороне лесной полосы до точки 30031404.

От точки 30031404 линия границы идет в северо-восточном направлении по лесной полосе до точки 30031403.

От точки 30031403 линия границы идет в юго-западном направлении по лесной полосе, затем по сельскохозяйственным угодьям до точки 30037450.

От точки 30037450 линия границы идет в юго-восточном направлении по сельскохозяйственным угодьям, затем по оврагу Лизнев, далее по сельскохозяйственным угодьям, пересекает грунтовую дорогу, затем по лесной полосе до точки 3003749101.

От точки 3003749101 линия границы идет в восточном направлении по лесной полосе, затем по сельскохозяйственным угодьям до точки 3003749102.

От точки 3003749102 линия границы идет в юго-восточном направлении по сельскохозяйственным угодьям, затем по лесной полосе, далее по сельскохозяйственным угодьям до точки стыка 3003596604 границ Алешковского, Александровского и Народненского сельских поселений.

Протяженность границы Алешковского сельского поселения по смежеству с Александровским сельским поселением составляет 8411,4 м.

III. Линия прохождения границы Алешковского сельского поселения по смежеству с Народненским сельским поселением

От точки стыка 3003596604 границ Алешковского, Александровского и Народненского сельских поселений линия границы идет в юго-западном направлении по сельскохозяйственным угодьям, затем по оврагу Шпикулов до точки 30036035.

От точки 30036035 линия границы идет в северо-западном направлении по оврагу Шпикулов до точки 3003606005.

От точки 3003606005 линия границы идет в юго-западном направлении по оврагу Шпикулов, затем по сельскохозяйственным угодьям, пересекает автомобильную дорогу Терновка – Народное – Липяги – д. Коршунновка, по сельскохозяйственным угодьям и далее по балке до точки 30033319.

От точки 30033319 линия границы идет в западном направлении по балке до точки 30033317.

От точки 30033317 линия границы идет в северо-восточном направлении вдоль линии электропередач, затем по восточной стороне приусадебного земельного участка села Народное до точки 3003605818.

От точки 3003605818 линия границы идет в северо-западном направлении по северной стороне приусадебного земельного участка села Народное до точки 3003605817.

От точки 3003605817 линия границы идет в юго-западном направлении по северной стороне приусадебных земельных участков села Народное вдоль линии электропередач, затем по восточной стороне автомобильной дороги Терновка – Народное, пересекает автомобильную дорогу Терновка – Народное, пересекает лесную полосу и далее по сельскохозяйственным угодьям до точки 30036058.

От точки 30036058 линия границы идет в северо-западном направлении по северной стороне автомобильной дороги «Объезд с. Народное», затем по балке до точки 3003606603.

От точки 3003606603 линия границы идет в юго-западном направлении по балке, затем по западной стороне автомобильной дороги «Объезд с. Народное», далее пересекает Юго-Восточную железную дорогу до точки 30036066.

От точки 30036066 линия границы идет в северо-западном направлении по западной стороне полосы отвода Юго-Восточной железной дороги, пересекает реку Мокрый Карачан, снова по западной стороне полосы отвода Юго-Восточной железной дороги до точки 30036408.

От точки 30036408 линия границы идет в юго-западном направлении по южной стороне полосы отвода Юго-Восточной железной дороги до точки 3003316004.

От точки 3003316004 линия границы идет в северо-западном направлении по южной стороне полосы отвода Юго-Восточной железной дороги до точки стыка 30033160 границ Алешковского, Народненского и Новокирсановского сельских поселений.

Протяженность границы Алешковского сельского поселения по смежеству с Народненским сельским поселением составляет 10027,6 м.

IV. Линия прохождения границы Алешковского сельского поселения по смежеству с Новокирсановским сельским поселением

От точки стыка 30033160 границ Алешковского, Новокирсановского и Народненского сельских поселений линия границы идет в северо-западном направлении по южной стороне полосы отвода Юго-Восточной железной дороги до точки стыка 30032670 границ Алешковского, Новокирсановского и Терновского сельских поселений.

Протяженность границы Алешковского сельского поселения по смежеству с Новокирсановским сельским поселением составляет 4506,9 м.

V. Линия прохождения границы Алешковского сельского поселения по смежеству с Терновским сельским поселением

От точки стыка 30032670 границ Алешковского, Терновского и Новокирсановского сельских поселений линия границы в северо-восточном направлении пересекает Юго-Восточную железную дорогу, далее идет по

сельскохозяйственным угодьям, затем по восточной стороне лесной полосы, далее по лесной полосе, затем по восточной стороне лесной полосы, пересекает полевую дорогу, далее по сельскохозяйственным угодьям до точки 30037624008.

От точки 30037624008 линия границы идет в северо-западном направлении по сельскохозяйственным угодьям, затем пересекает балку буерак Московский до точки 30037624013.

От точки 30037624013 линия границы идет в северо-восточном направлении по сельскохозяйственным угодьям до точки 30037624017.

От точки 30037624017 линия границы идет в северо-западном направлении по сельскохозяйственным угодьям вдоль западной стороны пруда Садовый, затем по восточной стороне лесной полосы, далее по лесной полосе, пересекает балку, затем по сельскохозяйственным угодьям, пересекает полевую дорогу, далее по балке буерак Крым до точки 30035907.

От точки 30035907 линия границы идет в северо-восточном направлении по балке буерак Крым, пересекает реку Терновка, затем по пойме реки Терновка, далее по склону левого берега реки Терновка, затем по сельскохозяйственным угодьям до точки 30037514005.

От точки 30037514005 линия границы идет в юго-восточном направлении по сельскохозяйственным угодьям вдоль южной стороны лесной полосы до точки 30037514009.

От точки 30037514009 линия границы идет в северном направлении по сельскохозяйственным угодьям вдоль западной стороны лесной полосы, затем по западной стороне лесной полосы, далее по лесной полосе, пересекает автомобильную дорогу Терновка – Народное до точки 30037514017.

От точки 30037514017 линия границы идет в юго-восточном направлении по южной стороне лесной полосы вдоль восточной стороны автомобильной дороги Терновка – Народное, затем по краю лесной полосы, пересекает автомобильную дорогу Терновка – Народное – с. Никитская, далее по сельскохозяйственным угодьям вдоль восточной стороны автомобильной дороги Терновка – Народное до точки 30037514053.

От точки 30037514053 линия границы идет в северо-восточном направлении по сельскохозяйственным угодьям, затем по восточной стороне лесной полосы до точки 30035868.

От точки 30035868 линия границы идет в северо-западном направлении по лесной полосе, затем по восточной стороне лесной полосы, снова по лесной полосе, пересекает автомобильную дорогу Терновка – Народное – с. Никитская, далее по лесной полосе до точки 30030315.

От точки 30030315 линия границы идет в северо-восточном направлении по балке Пустовалова Вершина до точки 30030078.

От точки 30030078 линия границы идет в общем северо-западном направлении по балке Пустовалова Вершина до точки 30029894.

От точки 30029894 линия границы идет в северо-восточном направлении по балке Пустовалова Вершина, затем по южной стороне лесной полосы до точки 30029794.

От точки 30029794 линия границы идет в северо-западном направлении по восточной стороне лесной полосы, затем по сельскохозяйственным угодьям, далее по балке, затем снова по сельскохозяйственным угодьям до точки 30029401.

От точки 30029401 линия границы идет в северо-восточном направлении по сельскохозяйственным угодьям до точки стыка 13138 границ Алешковского, Терновского сельских поселений и Тамбовской области.

Протяженность границы Алешковского сельского поселения по смежеству с Терновским сельским поселением составляет 20540,6 м.

Общая протяженность границ Алешковского сельского поселения составляет 64208,8 м.

### **ТЕКСТОВОЕ ОПИСАНИЕ ГРАНИЦ БРАТКОВСКОГО СЕЛЬСКОГО ПОСЕЛЕНИЯ ТЕРНОВСКОГО МУНИЦИПАЛЬНОГО РАЙОНА ВОРОНЕЖСКОЙ ОБЛАСТИ**

I. Линия прохождения границы Братковского сельского поселения по смежеству с Новотроицким сельским поселением

От точки стыка 3003591901 границ Братковского, Новотроицкого и Козловского сельских поселений линия границы идет в северо-восточном направлении по оврагу Красная Речка, затем по сельскохозяйственным угодьям до точки 30031566.

От точки 30031566 линия границы идет в восточном направлении по сельскохозяйственным угодьям, затем пересекает балку Лог Братковский, далее снова по сельскохозяйственным угодьям до точки 30021565.

От точки 30021565 линия границы идет в юго-восточном направлении по сельскохозяйственным угодьям, пересекает полевую дорогу, затем по южной стороне лесной полосы до точки 30031659.

От точки 30031659 линия границы идет в северо-восточном направлении по лесной полосе, затем по северной стороне лесной полосы, далее по склону балки до точки 30031546.

От точки 30031546 линия границы в юго-восточном направлении пересекает балку, далее идет по восточной стороне лесной полосы, затем по лесной полосе, снова по восточной стороне лесной полосы, далее пересекает полевую дорогу до точки 30031945.

От точки 30031945 линия границы идет в северо-восточном направлении по склону балки, затем по сельскохозяйственным угодьям вдоль полевой дороги, пересекает полевую дорогу, далее по старице реки Савала, затем по сельскохозяйственным угодьям, далее по западной границе земель лесного фонда (урочище Савальская дача) до точки стыка 30031548 границ Братковского, Новотроицкого и Терновского сельских поселений.

Протяженность границы Братковского сельского поселения по смежеству с Новотроицким сельским поселением составляет 11170,7 м.

II. Линия прохождения границы Братковского сельского поселения по смежеству с Терновским сельским поселением

От точки стыка 30031548 границ Братковского, Терновского и Новотроицкого сельских поселений линия границы идет в юго-восточном направлении между лесными кварталами 116 и 133 земель лесного фонда (урочище Савальская дача) вдоль реки Савала до точки 30031588.

От точки 30031588 линия границы идет в северо-восточном направлении между лесными кварталами 116 и 133 земель лесного фонда (урочище Савальская дача) вдоль реки Савала до точки 30031563.

От точки 30031563 линия границы идет в юго-восточном направлении между лесными кварталами 116 и 133, 125 и 134 земель лесного фонда (урочище Савальская дача) вдоль реки Савала до точки 30031721.

От точки 30031721 линия границы идет в общем северо-восточном направлении между лесными кварталами 125 и 134 земель лесного фонда (урочище Савальская дача) вдоль реки Савала до точки 30031644.

От точки 30031644 линия границы идет в юго-восточном направлении между лесными кварталами 125 и 134 земель лесного фонда (урочище Савальская дача) вдоль реки Савала до точки 30037458.

От точки 30037458 линия границы идет в северо-восточном направлении между лесными кварталами 125 и 134 земель лесного фонда (урочище Савальская дача) вдоль реки Савала до точки 30037459.

От точки 30037459 линия границы идет в юго-восточном направлении между лесными кварталами 125 и 134, 126 и 134, 135 и 134 земель лесного фонда (урочище Савальская дача) вдоль реки Савала, пересекает реку Савала, затем по южной границе земель лесного фонда (урочище Савальская дача) до точки 30035945.

От точки 30035945 линия границы идет в северо-восточном направлении по южной границе земель лесного фонда (урочище Савальская дача) до точки 30032662023.

От точки 30032662023 линия границы идет в юго-восточном направлении по лесной полосе, пересекает автомобильную дорогу «Курск – Борисоглебск – Терновка», затем по западной стороне лесной полосы, пересекает балку Гусынка, затем вновь по западной стороне лесной полосы до точки 30032662004.

От точки 30032662004 линия границы в северо-восточном направлении пересекает лесную полосу, далее идет по сельскохозяйственным угодьям, затем по лесной полосе до точки 30032662002.

От точки 30032662002 линия границы идет в юго-восточном направлении по западной границе земель лесного фонда (урочище Липецкая дача-2) до точки 30032662.

От точки 30032662 линия границы идет в юго-западном направлении по западной границе земель лесного фонда (урочище Липецкая дача-2) до точки 30032696.

От точки 30032696 линия границы идет в северо-восточном направлении по западной границе земель лесного фонда (урочище Липецкая дача-2) до точки 30032620.

От точки 30032620 линия границы идет в юго-восточном направлении по западной границе земель лесного фонда (урочище Липецкая дача-2) до точки 30032850.

От точки 30032850 линия границы идет в юго-западном направлении по западной границе земель лесного фонда (урочище Липецкая дача-2) до точки 30032956.

От точки 30032956 линия границы идет в юго-восточном направлении по западной границе земель лесного фонда (урочище Липецкая дача-2) до точки 30033136.

От точки 30033136 линия границы идет в северо-восточном направлении по южной границе земель лесного фонда (урочище Липецкая дача-2) до точки 30033117.

От точки 30033117 линия границы идет в юго-восточном направлении по южной границе земель лесного фонда (урочище Липецкая дача-2) до точки 30033354.

От точки 30033354 линия границы идет в северо-восточном направлении по южной границе земель лесного фонда (урочище Липецкая дача-2) до точки стыка 30033342 границ Братковского, Терновского и Новокирсановского сельских поселений.

Протяженность границы Братковского сельского поселения по смежеству с Терновским сельским поселением составляет 14555 м.

III. Линия прохождения границы Братковского сельского поселения по смежеству с Новокирсановским сельским поселением

От точки стыка 30033342 границ Братковского, Новокирсановского и Терновского сельских поселений линия границы идет в юго-западном направлении по восточной стороне лесной полосы, затем по сельскохозяйственным угодьям, далее по северной и западной границам земель лесного фонда (урочище Тюменевское), затем по южной стороне лесной полосы до точки стыка 3003627103 границ Братковского, Новокирсановского и Костино-Отдельского сельских поселений.

Протяженность границы Братковского сельского поселения по смежеству с Новокирсановским сельским поселением составляет 3926,8 м.

IV. Линия прохождения границы Братковского сельского поселения по смежеству с Костино-Отдельским сельским поселением

От точки стыка 3003627103 границ Братковского, Костино-Отдельского и Новокирсановского сельских поселений линия границы идет в юго-западном направлении по южной стороне лесной полосы, затем

по сельскохозяйственным угодьям, пересекает ручей, далее по сельскохозяйственным угодьям до точки 30036119.

От точки 30036119 линия границы идет в северо-восточном направлении по восточной границе земель лесного фонда (урочище Кульма) до точки 30036108.

От точки 30036108 линия границы идет в северо-западном направлении по землям лесного фонда (урочище Кульма), затем по северной границе земель лесного фонда (урочище Кульма) до точки 30036097.

От точки 30036097 линия границы идет в юго-западном направлении по северной границе земель лесного фонда (урочище Кульма) до точки 3003609605.

От точки 3003609605 линия границы идет в северо-западном направлении по балке, затем по сельскохозяйственным угодьям, пересекает балку, снова по сельскохозяйственным угодьям, далее по балке, затем по полевой дороге вдоль южной стороны лесной полосы, далее по полевой дороге вдоль сельскохозяйственных угодий, затем по северной стороне лесной полосы, по лесной полосе, далее по сельскохозяйственным угодьям, затем по северной стороне лесной полосы, пересекает автомобильную дорогу «Курск – Борисоглебск – Терновка», далее по южной стороне лесной полосы, пересекает лесную полосу, затем по сельскохозяйственным угодьям вдоль южной стороны лесной полосы, по лесной полосе, далее по южной стороне лесной полосы, снова по лесной полосе, затем по балке до точки стыка 30032473 границ Братковского, Костино-Отдельского и Козловского сельских поселений.

Протяженность границы Братковского сельского поселения по смежеству с Костино-Отдельским сельским поселением составляет 17985,1 м.

V. Линия прохождения границы Братковского сельского поселения по смежеству с Козловским сельским поселением

От точки стыка 30032473 границ Братковского, Козловского и Костино-Отдельского сельских поселений линия границы идет в северо-восточном направлении по балке, затем по сельскохозяйственным угодьям вдоль восточной стороны лесной полосы, пересекает балку, снова по сельскохозяйственным угодьям вдоль восточной стороны лесной полосы, далее по оврагу Красная Речка до точки стыка 3003591901 границ Братковского, Козловского и Новотроицкого сельских поселений.

Протяженность границы Братковского сельского поселения по смежеству с Козловским сельским поселением составляет 3033,9 м.

Общая протяженность границ Братковского сельского поселения составляет 50671,5 м.

**ТЕКСТОВОЕ ОПИСАНИЕ  
ГРАНИЦ ЕСИПОВСКОГО СЕЛЬСКОГО ПОСЕЛЕНИЯ  
ТЕРНОВСКОГО МУНИЦИПАЛЬНОГО РАЙОНА  
ВОРОНЕЖСКОЙ ОБЛАСТИ**



I. Линия прохождения границы Есиповского сельского поселения по смежеству с Тамбовской областью

От точки стыка 30035453 границ Есиповского, Русановского сельских поселений и Тамбовской области линия границы идет в юго-восточном направлении по сельскохозяйственным угодьям, по балке, пересекает реку Гнилуша, далее по сельскохозяйственным угодьям до точки 13079.

От точки 13079 линия границы идет в северо-восточном направлении по сельскохозяйственным угодьям до точки 13080.

От точки 13080 линия границы идет в северо-западном направлении по сельскохозяйственным угодьям, пересекает реку Гнилуша, снова по сельскохозяйственным угодьям до точки 13081.

От точки 13081 линия границы идет в северо-восточном направлении по сельскохозяйственным угодьям до точки 13082.

От точки 13082 линия границы идет в юго-восточном направлении по сельскохозяйственным угодьям, пересекает реку Гнилуша, вновь по сельскохозяйственным угодьям, далее по северной границе земель лесного фонда (урочище Филипповское) до точки 13084.

От точки 13084 линия границы идет в общем северо-западном направлении по южной и западной сторонам земель лесного фонда (урочище Съездное), затем по землям лесного фонда (урочище Съездное), далее по западной стороне земель лесного фонда (урочище Съездное) до точки 1308420.

От точки 1308420 линия границы идет в северном направлении по западной стороне земель лесного фонда (урочище Съездное), пересекает реку Гнилуша, далее по сельскохозяйственным угодьям, по реке Савала до точки 1308422.

От точки 1308422 линия границы идет в северо-восточном направлении по реке Савала, затем по древесно-кустарниковой растительности вдоль реки Савала, пересекает реку Савала, далее по балке, снова пересекает реку Савала, затем по древесно-кустарниковой растительности вдоль реки Савала, пересекает реку Савала, далее по балке до точки 1308428.

От точки 1308428 линия границы идет в северо-западном направлении по балке, далее по реке Савала, снова по балке, пересекает реку Савала, далее по сельскохозяйственным угодьям, затем по реке Савала, по балке, пересекает реку Савала, затем по сельскохозяйственным угодьям, пересекает реку Савала, по балке, пересекает реку Савала до точки 1308435.

От точки 1308435 линия границы идет в северо-восточном направлении по балке, пересекает реку Савала, снова по балке, вновь пересекает реку Савала, далее по древесно-кустарниковой растительности вдоль реки Савала до точки 1308437.

От точки 1308437 линия границы идет в северо-западном направлении по сельскохозяйственным угодьям, по реке Савала, затем по балке, снова по реке Савала до точки 1308443.

От точки 1308443 линия границы идет в северо-восточном направлении по реке Савала, далее по балке до точки 13087.

От точки 13087 линия границы идет в юго-восточном направлении по балке, по сельскохозяйственным угодьям, пересекает пруд, вновь по сельскохозяйственным угодьям, затем пересекает балку, далее по сельскохозяйственным угодьям до точки 13094.

От точки 13094 линия границы идет в северо-восточном направлении по сельскохозяйственным угодьям, по северной стороне лесной полосы, пересекает автомобильную дорогу Эртиль – Терновка – Жердевка, далее по сельскохозяйственным угодьям до точки 13096.

От точки 13096 линия границы идет в общем юго-восточном направлении по западной стороне полосы отвода Юго-Восточной железной дороги, затем пересекает Юго-Восточную железную дорогу, далее по северной границе земель лесного фонда (урочище Жан-Уварово), по сельскохозяйственным угодьям, пересекает реку Шинокость, снова по сельскохозяйственным угодьям, пересекает полевую дорогу, затем по сельскохозяйственным угодьям, по северной стороне лесной полосы, по сельскохозяйственным угодьям, далее по северной стороне земель лесного фонда (урочище Жан-Уварово), затем по сельскохозяйственным угодьям, по балке Попова Вершина, по сельскохозяйственным угодьям, по восточной стороне лесной полосы, далее по лесной полосе, по сельскохозяйственным угодьям до точки 13121.

От точки 13121 линия границы идет в северо-восточном направлении по сельскохозяйственным угодьям до точки 13123.

От точки 13123 линия границы идет в юго-восточном направлении по балке до точки стыка 1312305 границ Есиповского, Терновского сельских поселений и Тамбовской области.

Протяженность границы Есиповского сельского поселения по смежеству с Тамбовской областью составляет 28276,6 м.

II. Линия прохождения границы Есиповского сельского поселения по смежеству с Терновским сельским поселением

От точки стыка 1312305 границ Есиповского, Терновского сельских поселений и Тамбовской области линия границы идет в общем юго-восточном направлении по балке, затем по пруду Дубовицкий до точки 30035503.

От точки 30035503 линия границы идет в юго-западном направлении по пруду Дубовицкий, затем по балке, далее по сельскохозяйственным угодьям до точки 30035512016.

От точки 30035512016 линия границы идет в северо-западном направлении по сельскохозяйственным угодьям до точки 30035512013.

От точки 30035512013 линия границы идет в юго-западном направлении по сельскохозяйственным угодьям до точки 30035512009.

От точки 30035512009 линия границы идет в юго-восточном направлении по сельскохозяйственным угодьям до точки 30035512008.

От точки 30035512008 линия границы идет в северо-западном направлении по сельскохозяйственным угодьям, затем по лесной полосе, далее по южной стороне лесной полосы до точки 30035512004.

От точки 30035512004 линия границы идет в общем южном направлении по сельскохозяйственным угодьям, затем по сельскохозяйственным угодьям вдоль балки Долинная Вершина, далее по сельскохозяйственным угодьям, по балке Долинная Вершина, затем по пруду, пересекает плотину пруда, далее по балке Долинная Вершина до точки 30035551.

От точки 30035551 линия границы идет в северо-западном направлении по балке Долинная Вершина до точки 30035549.

От точки 30035549 линия границы идет в юго-западном направлении по балке Долинная Вершина, затем по южной стороне лесной полосы, далее по сельскохозяйственным угодьям, пересекает лесную полосу, снова по сельскохозяйственным угодьям до точки 30035531013.

От точки 30035531013 линия границы идет в северо-западном направлении по сельскохозяйственным угодьям вдоль балки Долинная Вершина, затем по сельскохозяйственным угодьям, далее по сельскохозяйственным угодьям вдоль балки Долинная Вершина до точки 30035531001.

От точки 30035531001 линия границы идет в юго-западном направлении по балке Долинная Вершина до точки 30035531.

От точки 30035531 линия границы идет в юго-восточном направлении по лесной полосе, затем по сельскохозяйственным угодьям вдоль балки Долинная Вершина, пересекает полевую дорогу, снова по сельскохозяйственным угодьям вдоль балки Долинная Вершина до точки 30035665008.

От точки 30035665008 линия границы идет в юго-западном направлении по сельскохозяйственным угодьям вдоль балки Долинная Вершина, затем по сельскохозяйственным угодьям вдоль восточной стороны лесной полосы, по восточной стороне лесной полосы, по лесной полосе, далее по западной стороне лесной полосы, затем по сельскохозяйственным угодьям, пересекает полевую дорогу, снова по сельскохозяйственным угодьям до точки 30035665001.

От точки 30035665001 линия границы идет в северо-западном направлении по балке, затем пересекает полевую дорогу, далее по балке до точки 3003566104.

От точки 3003566104 линия границы идет в юго-западном направлении по балке до точки 3003566102.

От точки 3003566102 линия границы идет в северо-западном направлении по балке, затем пересекает плотину пруда, далее по пруду Тальянцев до точки 30035626.

От точки 30035626 линия границы идет в юго-западном направлении по пруду Тальянцев, затем по балке, далее по сельскохозяйственным угодьям до точки 30035738046.

От точки 30035738046 линия границы идет в северо-западном направлении по восточной стороне территории промышленной зоны, затем

пересекает автомобильную дорогу, далее по территории промышленной зоны до точки 30035738044.

От точки 30035738044 линия границы идет в северо-восточном направлении по восточной стороне территории промышленной зоны вдоль автомобильной дороги до точки 30035738043.

От точки 30035738043 линия границы идет в северо-западном направлении по северной стороне территории промышленной зоны до точки 30035738041.

От точки 30035738041 линия границы идет в юго-западном направлении по северной стороне территории промышленной зоны, затем по восточной стороне автомобильной дороги, далее по территории промышленной зоны, пересекает подъездные железнодорожные пути, затем снова по территории промышленной зоны, далее по древесно-кустарниковой растительности, пересекает Юго-Восточную железную дорогу, затем по древесно-кустарниковой растительности, далее по заболоченной местности, затем по северной стороне жилой застройки села Терновка до точки 30035738033.

От точки 30035738033 линия границы идет в юго-восточном направлении по северной стороне жилой застройки села Терновка до точки 30035738030.

От точки 30035738030 линия границы идет в юго-западном направлении по северной стороне автомобильной дороги до точки 30035738029.

От точки 30035738029 линия границы идет в юго-восточном направлении по восточной стороне полосы отвода автомобильной дороги Эртиль – Терновка до точки 30035738025.

От точки 30035738025 линия границы в юго-западном направлении пересекает автомобильную дорогу Эртиль – Терновка до точки 30035738023.

От точки 30035738023 линия границы идет в общем северо-западном направлении по западной стороне полосы отвода автомобильной дороги Эртиль – Терновка до точки 30035738016.

От точки 30035738016 линия границы идет в юго-западном направлении по сельскохозяйственным угодьям вдоль автомобильной дороги, затем по западной стороне лесной полосы, далее по лесной полосе, затем по восточной стороне лесной полосы, далее по восточной границе земель лесного фонда (урочище Савальская дача) до точки 30035728011.

От точки 30035728011 линия границы идет в юго-восточном направлении по восточной границе земель лесного фонда (урочище Савальская дача) до точки 30035728008.

От точки 30035728008 линия границы идет в юго-западном направлении по восточной границе земель лесного фонда (урочище Савальская дача) до точки 30035728007.

От точки 30035728007 линия границы идет в северо-западном направлении по восточной границе земель лесного фонда (урочище Савальская дача), затем по сельскохозяйственным угодьям, пересекает автомо-

бильную дорогу, снова по сельскохозяйственным угодьям до точки 30035728006.

От точки 30035728006 линия границы идет в северо-восточном направлении по восточной границе земель лесного фонда (урочище Савальская дача) до точки 30035728.

От точки 30035728 линия границы идет в юго-западном направлении по восточной границе земель лесного фонда (урочище Савальская дача), затем по землям лесного фонда до точки 30035731.

От точки 30035731 линия границы идет в северо-западном направлении по землям лесного фонда до точки 30035696.

От точки 30035696 линия границы идет в северо-восточном направлении по восточной границе земель лесного фонда (урочище Савальская дача) до точки 30035630.

От точки 30035630 линия границы идет в северо-западном направлении по северной границе земель лесного фонда (урочище Савальская дача), затем между лесными кварталами 23 и 202, 22 и 201, 21 и 200, 20 и 199 земель лесного фонда (урочище Савальская дача) до точки 30037133.

От точки 30037133 линия границы идет в юго-восточном направлении между лесными кварталами 20 и 203 земель лесного фонда (урочище Савальская дача) до точки 30036191.

От точки 30036191 линия границы идет в юго-западном направлении между лесными кварталами 20 и 203, 24 и 203, 24 и 205, 24 и 207 земель лесного фонда (урочище Савальская дача) до точки 30035669.

От точки 30035669 линия границы идет в юго-восточном направлении между лесными кварталами 29 и 207 земель лесного фонда (урочище Савальская дача) до точки стыка 30035750017 границ Есиповского, Терновского и Русановского сельских поселений.

Протяженность границы Есиповского сельского поселения по смежеству с Терновским сельским поселением составляет 23681,3 м.

III. Линия прохождения границы Есиповского сельского поселения по смежеству с Русановским сельским поселением

От точки стыка 30035750017 границ Есиповского, Русановского и Терновского сельских поселений линия границы идет в юго-западном направлении по западной границе земель лесного фонда (урочище Савальская дача) до точки 3003565405.

От точки 3003565405 линия границы идет в общем северо-западном направлении по западной границе земель лесного фонда (урочище Савальская дача) до точки 3002952201.

От точки 3002952201 линия границы идет в северо-восточном направлении по северной границе земель лесного фонда (урочище Савальская дача) вдоль реки Савала, затем по пойме реки Савала, далее по сельскохозяйственным угодьям вдоль реки Шинокость до точки 30029352.

От точки 30029352 линия границы в северо-западном направлении пересекает реку Шинокость, затем идет по пойме реки Шинокость до точки 30029313.

От точки 30029313 линия границы идет в северо-восточном направлении по пойме реки Шинокость, пересекает реку Шинокость, затем по пойме реки Шинокость, вновь пересекает реку Шинокость, снова по пойме реки Шинокость, пересекает автомобильную дорогу Эртиль – Терновка, далее по пойме реки Шинокость, затем по сельскохозяйственным угодьям до точки 30028958.

От точки 30028958 линия границы идет в общем северо-западном направлении по сельскохозяйственным угодьям вдоль балки, по западной границе земель лесного фонда (урочище Шинкость), далее по западной стороне земель лесного фонда (урочище Шинкость) до точки 30028569006.

От точки 30028569006 линия границы идет в северо-восточном направлении по западной стороне земель лесного фонда (урочище Шинкость), затем по сельскохозяйственным угодьям до точки 30028569.

От точки 30028569 линия границы идет в западном направлении по сельскохозяйственным угодьям, затем по пойме реки Савала до точки 30035495.

От точки 30035495 линия границы идет в северо-восточном направлении по пойме реки Савала до точки 30035481.

От точки 30035481 линия границы в северо-западном направлении пересекает реку Савала, далее идет по пойме реки Савала, затем по сельскохозяйственным угодьям до точки 30035466010.

От точки 30035466010 линия границы идет в западном направлении по сельскохозяйственным угодьям до точки 30035466009.

От точки 30035466009 линия границы идет в северо-восточном направлении по сельскохозяйственным угодьям, пересекает грунтовую дорогу, затем по сельскохозяйственным угодьям до точки 30035466007.

От точки 30035466007 линия границы идет в северном направлении по сельскохозяйственным угодьям до точки 30035466004.

От точки 30035466004 линия границы идет в северо-западном направлении по сельскохозяйственным угодьям, пересекает ручей, затем по сельскохозяйственным угодьям, далее по пойме реки Гнилуша, пересекает реку Гнилуша, затем по древесно-кустарниковой растительности вдоль реки Гнилуша, пересекает реку Гнилуша, далее по древесно-кустарниковой растительности вдоль реки Гнилуша, затем по реке Гнилуша, далее по древесно-кустарниковой растительности вдоль реки Гнилуша, по реке Гнилуша, затем по древесно-кустарниковой растительности, далее по реке Гнилуша до точки 30035457.

От точки 30035457 линия границы идет в северо-восточном направлении по реке Гнилуша, затем по пойме реки Гнилуша, далее по сельскохозяйственным угодьям, пересекает овраг, затем по сельскохозяйственным угодьям до точки стыка 30035453 границ Есиповского, Русановского сельских поселений и Тамбовской области.

Протяженность границы Есиповского сельского поселения по смежеству с Русановским сельским поселением составляет 12808,4 м.

Общая протяженность границ Есиповского сельского поселения составляет 64766,3 м.

### **ТЕКСТОВОЕ ОПИСАНИЕ ГРАНИЦ КИСЕЛИНСКОГО СЕЛЬСКОГО ПОСЕЛЕНИЯ ТЕРНОВСКОГО МУНИЦИПАЛЬНОГО РАЙОНА ВОРОНЕЖСКОЙ ОБЛАСТИ**

I. Линия прохождения границы Киселинского сельского поселения по смежеству с Козловским сельским поселением

От точки стыка 30031342 границ Киселинского, Козловского сельских поселений и Эртильского муниципального района линия границы в юго-восточном направлении пересекает автомобильную дорогу Эртиль – Терновка, затем идет по балке Лог Хватов, далее по пруду в балке Лог Хватов, пересекает плотину пруда, далее по балке Лог Хватов до точки 30032287.

От точки 30032287 линия границы идет в юго-западном направлении по балке Лог Родники до точки 30032513.

От точки 30032513 линия границы идет в северо-западном направлении по балке Лог Родники до точки 30032512.

От точки 30032512 линия границы идет в юго-западном направлении по балке Лог Родники, затем по сельскохозяйственным угодьям до точки 30032643.

От точки 30032643 линия границы идет в юго-восточном направлении по сельскохозяйственным угодьям, затем по балке Лог Чаплиный до точки стыка 30033112 границ Киселинского, Козловского сельских поселений и Грибановского муниципального района.

Протяженность границы Киселинского сельского поселения по смежеству с Козловским сельским поселением составляет 8954,4 м.

II. Линия прохождения Киселинского сельского поселения по смежеству с Грибановским муниципальным районом

От точки стыка 30033112 границ Киселинского, Козловского сельских поселений и Грибановского муниципального района линия границы идет в юго-западном направлении по балке Лог Чаплиный, по сельскохозяйственным угодьям, пересекает овраг Крутой, затем по сельскохозяйственным угодьям, по восточной стороне лесной полосы, снова по сельскохозяйственным угодьям до точки 74009.

От точки 74009 линия границы идет в западном направлении по сельскохозяйственным угодьям до точки 74007.

От точки 74007 линия границы идет в юго-западном направлении по сельскохозяйственным угодьям, пересекает пруд, затем по сельскохозяйственным угодьям, по лесной полосе, по сельскохозяйственным угодьям, да-

лее пересекает овраг Кирпичный до точки стыка 74000 границ Киселинского сельского поселения, Грибановского и Аннинского муниципальных районов.

Протяженность границы Киселинского сельского поселения по смежеству с Грибановским муниципальным районом составляет 7786,6 м.

III. Линия прохождения Киселинского сельского поселения по смежеству с Аннинским муниципальным районом

От точки стыка 74000 границ Киселинского сельского поселения, Аннинского и Грибановского муниципальных районов линия границы идет в северо-западном направлении по сельскохозяйственным угодьям, затем пересекает полевою дорогу, далее снова по сельскохозяйственным угодьям до точки 74110.

От точки 74110 линия границы идет в юго-западном направлении по сельскохозяйственным угодьям, по полевой дороге, далее по оврагу Малый Суходол до точки 74107.

От точки 74107 линия границы идет в северо-западном направлении по оврагу Малый Суходол, далее по сельскохозяйственным угодьям, затем пересекает овраг Малый Суходол, снова по сельскохозяйственным угодьям, пересекает автомобильную дорогу п. Вознесеновка – Красный Лог, далее по сельскохозяйственным угодьям, по южной стороне лесной полосы до точки стыка 14000 границ Киселинского сельского поселения, Аннинского и Эртильского муниципальных районов.

Протяженность границы Киселинского сельского поселения по смежеству с Аннинским муниципальным районом составляет 6052,1 м.

IV. Линия прохождения Киселинского сельского поселения по смежеству с Эртильским муниципальным районом

От точки стыка 14000 границ Киселинского сельского поселения, Эртильского и Аннинского муниципальных районов линия границы идет в общем северном направлении по восточной стороне лесной полосы, пересекает овраг Лазоречев, далее по сельскохозяйственным угодьям, по восточной стороне лесной полосы, пересекает балку Дубовщина, по сельскохозяйственным угодьям, далее по восточной стороне лесной полосы, по сельскохозяйственным угодьям, затем по балке Безымянка, по пруду до точки стыка 13238030 границ Киселинского сельского поселения Терновского муниципального района и Ростошинского, Александровского сельских поселений Эртильского муниципального района.

От точки стыка 13238030 линия границы идет в юго-восточном направлении по пруду до точки 13238014.

От точки 13238014 линия границы идет в северо-восточном направлении по пруду, затем по балке Безымянка до точки 13238001.

От точки 13238001 линия границы идет в юго-восточном направлении по балке Безымянка, по сельскохозяйственным угодьям, по лесной полосе, затем по восточной стороне лесной полосы, по сельскохозяйствен-



ным угодьям, снова по восточной стороне лесной полосы, по сельскохозяйственным угодьям до точки 13236.

От точки 13236 линия границы идет в северо-восточном направлении по сельскохозяйственным угодьям, пересекает балку Безымянка, снова по сельскохозяйственным угодьям, далее по восточной стороне лесной полосы, затем по балке Лог Хватов до точки стыка 30031342 границ Киселинского, Козловского сельских поселений и Эртильского муниципального района.

Протяженность границы Киселинского сельского поселения по смежеству с Эртильским муниципальным районом составляет 18411,6 м.

Общая протяженность границ Киселинского сельского поселения составляет 41204,7 м.

### **ТЕКСТОВОЕ ОПИСАНИЕ ГРАНИЦ КОЗЛОВСКОГО СЕЛЬСКОГО ПОСЕЛЕНИЯ ТЕРНОВСКОГО МУНИЦИПАЛЬНОГО РАЙОНА ВОРОНЕЖСКОЙ ОБЛАСТИ**

I. Линия прохождения границы Козловского сельского поселения по смежеству с Николаевским сельским поселением

От точки стыка 30029601 границ Тамбовского, Николаевского и Козловского сельских поселений линия границы идет в общем юго-восточном направлении по пруду в балке Семигоровка, пересекает плотину пруда в балке Семигоровка, далее по балке до точки 30029779.

От точки 30029779 линия границы идет в общем северо-восточном направлении по балке, далее по балке вдоль реки Большая Елань до точки 30029561.

От точки 30029561 линия границы идет в северо-западном направлении по балке вдоль реки Большая Елань до точки 30029512.

От точки 30029512 линия границы идет в северо-восточном направлении по балке вдоль реки Большая Елань, пересекает реку Большая Елань, далее по балке, по сельскохозяйственным угодьям до точки 3002912407.

От точки 3002912407 линия границы в юго-восточном направлении пересекает автомобильную дорогу «Эртиль – Терновка – с.Николаевка» до точки 3002912406.

От точки 3002912406 линия границы идет в общем северо-восточном направлении по южной стороне лесной полосы, далее по балке вдоль ручья до точки 30037054.

От точки 30037054 линия границы идет в общем юго-восточном направлении по балке вдоль ручья до точки стыка 30035501 границ Козловского, Николаевского и Русановского сельских поселений.

Протяженность границы Козловского сельского поселения по смежеству с Николаевским сельским поселением составляет 11926,9 м.

II. Линия прохождения границы Козловского сельского поселения по смежеству с Русановским сельским поселением

От точки стыка 30035501 границ Козловского, Николаевского и Русановского сельских поселений линия границы идет в южном направлении по балке, затем по сельскохозяйственным угодьям, далее по оврагу Гороховый, снова по сельскохозяйственным угодьям, по оврагу Гороховый до точки 30035592.

От точки 30035592 линия границы идет в юго-восточном направлении по оврагу Гороховый до точки 30035704.

От точки 30035704 линия границы идет в общем юго-западном направлении по оврагу Гороховый до точки 30029927.

От точки 30029927 линия границы идет в юго-восточном направлении по балке вдоль реки Елань до точки 30029953.

От точки 30029953 линия границы идет в общем северо-восточном направлении по балке вдоль реки Елань до точки 3003571603.

От точки 3003571603 линия границы идет в юго-восточном направлении по балке, пересекает реку Елань, затем по сельскохозяйственным угодьям до точки стыка 30035708003 границ Козловского, Русановского и Новотроицкого сельских поселений.

Протяженность границы Козловского сельского поселения по смежеству с Русановским сельским поселением составляет 6468,6 м.

III. Линия прохождения границы Козловского сельского поселения по смежеству с Новотроицким сельским поселением

От точки стыка 30035708003 границ Козловского, Новотроицкого и Русановского сельских поселений линия границы идет в юго-восточном направлении по сельскохозяйственным угодьям, затем по восточной стороне лесной полосы, далее по полосе отвода автомобильной дороги Эртиль – Терновка, пересекает автомобильную дорогу Эртиль – Терновка, затем пересекает балку Лог Филатов, далее по восточной стороне лесной полосы, пересекает полевую дорогу, затем по сельскохозяйственным угодьям, далее по сельскохозяйственным угодьям вдоль оврага Красная Речка, затем по оврагу Красная Речка, далее по оврагу Красная Речка вдоль ручья до точки стыка 3003591901 границ Козловского, Новотроицкого и Братковского сельских поселений.

Протяженность границы Козловского сельского поселения по смежеству с Новотроицким сельским поселением составляет 6034,1 м.

IV. Линия прохождения границы Козловского сельского поселения по смежеству с Братковским сельским поселением

От точки стыка 3003591901 границ Козловского, Новотроицкого и Братковского сельских поселений линия границы идет в юго-западном направлении по оврагу Красная Речка, далее по сельскохозяйственным угодьям вдоль восточной стороны лесной полосы, пересекает балку, снова по сельскохозяйственным угодьям вдоль восточной стороны лесной поло-

сы, по балке до точки стыка 30032473 границ Козловского, Братковского и Костино-Отдельского сельских поселений.

Протяженность границы Козловского сельского поселения по смежеству с Братковским сельским поселением составляет 3033,9 м.

V. Линия прохождения границы Козловского сельского поселения по смежеству с Костино-Отдельским сельским поселением

От точки стыка 30032473 границ Козловского, Братковского и Костино-Отдельского сельских поселений линия границы идет в юго-западном направлении по балке, далее по восточной стороне лесной полосы до точки 30032584.

От точки 30032584 линия границы идет в северо-западном направлении по южной стороне лесной полосы, далее по сельскохозяйственным угодьям вдоль южной стороны лесной полосы, по сельскохозяйственным угодьям, снова по сельскохозяйственным угодьям вдоль южной стороны лесной полосы, затем по сельскохозяйственным угодьям, по пойме реки Елань до точки 30032425.

От точки 30032425 линия границы идет в юго-западном направлении по пойме реки Елань до точки 30032475.

От точки 30032475 линия границы идет в юго-восточном направлении по пойме реки Елань до точки 30032553.

От точки 30032553 линия границы идет в общем юго-западном направлении по пойме реки Елань до точки стыка 74024044 границ Козловского, Костино-Отдельского сельских поселений и Грибановского муниципального района.

Протяженность границы Козловского сельского поселения по смежеству с Костино-Отдельским сельским поселением составляет 5761,5 м.

VI. Линия прохождения границы Козловского сельского поселения по смежеству с Грибановским муниципальным районом

От точки стыка 74024044 границ Козловского, Костино-Отдельского сельских поселений и Грибановского муниципального района линия границы идет в общем северо-западном направлении по древесно-кустарниковой растительности вдоль реки Елань, далее по балке Лог Дубовка до точки 74024.

От точки 74024 линия границы идет в северо-западном направлении по сельскохозяйственным угодьям, затем по лесной полосе до точки 74021.

От точки 74021 линия границы идет в юго-западном направлении по лесной полосе до точки 74018.

От точки 74018 линия границы идет в северо-западном направлении по лесной полосе, затем по сельскохозяйственным угодьям до точки 74017.

От точки 74017 линия границы идет в юго-западном направлении по сельскохозяйственным угодьям, по лесной полосе, по сельскохозяйственным угодьям, далее по балке Лог Чаплиный до точки стыка 30033112 гра-

ниц Козловского, Киселинского сельских поселений и Грибановского муниципального района.

Протяженность границы Козловского сельского поселения по смежеству с Грибановским муниципальным районом составляет 9066,3 м.

VII. Линия прохождения границы Козловского сельского поселения по смежеству с Киселинским сельским поселением

От точки стыка 30033112 границ Козловского, Киселинского сельских поселений и Грибановского муниципального района линия границы идет в северо-западном направлении по балке Лог Чаплиный, затем по сельскохозяйственным угодьям до точки 30032643.

От точки 30032643 линия границы идет в северо-восточном направлении по сельскохозяйственным угодьям, затем по балке Лог Родники до точки 30032512.

От точки 30032512 линия границы идет в юго-восточном направлении по балке Лог Родники до точки 30032513.

От точки 30032513 линия границы идет в северо-восточном направлении по балке Лог Родники до точки 30032287.

От точки 30032287 линия границы идет в северо-западном направлении по балке Лог Хватов, пересекает плотину пруда, затем по пруду в балке Лог Хватов, далее по балке Лог Хватов, затем пересекает автомобильную дорогу Эртиль – Терновка до точки стыка 30031342 границ Козловского, Киселинского сельских поселений и Эртильского муниципального района.

Протяженность границы Козловского сельского поселения по смежеству с Киселинским сельским поселением составляет 8954,4 м.

VIII. Линия прохождения границы Козловского сельского поселения по смежеству с Эртильским муниципальным районом

От точки стыка 30031342 границ Козловского, Киселинского сельских поселений и Эртильского муниципального района линия границы идет в северо-восточном направлении по балке Лог Хватов, по сельскохозяйственным угодьям, по лесной полосе до точки 13228.

От точки 13228 линия границы идет в северо-западном направлении по сельскохозяйственным угодьям до точки 13226.

От точки 13226 линия границы идет в северо-восточном направлении по сельскохозяйственным угодьям, пересекает автомобильную дорогу Эртиль – Терновка, снова по сельскохозяйственным угодьям, далее по оврагу Угродский до точки стыка 13221 границ Козловского, Тамбовского сельских поселений и Эртильского муниципального района.

Протяженность границы Козловского сельского поселения по смежеству с Эртильским муниципальным районом составляет 4294,7 м.

IX. Линия прохождения границы Козловского сельского поселения по смежеству с Тамбовским сельским поселением

От точки стыка 13221 границ Козловского, Тамбовского сельских поселений и Эртильского муниципального района линия границы идет в северо-восточном направлении по оврагу Угроедский, затем по северной стороне пруда в балке Семигоровка, далее по пруду в балке Семигоровка, затем по северной стороне пруда в балке Семигоровка, снова по пруду в балке Семигоровка до точки стыка 30029601 границ Козловского, Тамбовского и Николаевского сельских поселений.

Протяженность границы Козловского сельского поселения по смежеству с Тамбовским сельским поселением составляет 4088,8 м.

Общая протяженность границ Козловского сельского поселения составляет 59629,2 м.

### **ТЕКСТОВОЕ ОПИСАНИЕ ГРАНИЦ КОСТИНО-ОТДЕЛЬСКОГО СЕЛЬСКОГО ПОСЕЛЕНИЯ ТЕРНОВСКОГО МУНИЦИПАЛЬНОГО РАЙОНА ВОРОНЕЖСКОЙ ОБЛАСТИ**

I. Линия прохождения границы Костино-Отдельского сельского поселения по смежеству с Козловским сельским поселением

От точки стыка 74024044 границ Костино-Отдельского, Козловского сельских поселений и Грибановского муниципального района линия границы идет в общем северо-восточном направлении по пойме реки Елань до точки 30032553.

От точки 30032553 линия границы идет в северо-западном направлении по пойме реки Елань до точки 30032475.

От точки 30032475 линия границы идет в северо-восточном направлении по пойме реки Елань до точки 30032425.

От точки 30032425 линия границы идет в юго-восточном направлении по пойме реки Елань, затем по сельскохозяйственным угодьям, далее по сельскохозяйственным угодьям вдоль южной стороны лесной полосы, затем по сельскохозяйственным угодьям, снова по сельскохозяйственным угодьям вдоль южной стороны лесной полосы, далее по южной стороне лесной полосы до точки 30032584.

От точки 30032584 линия границы идет в северо-восточном направлении по восточной стороне лесной полосы, затем по балке до точки стыка 30032473 границ Костино-Отдельского, Козловского и Братковского сельских поселений.

Протяженность границы Костино-Отдельского сельского поселения по смежеству с Козловским сельским поселением составляет 5761,5 м.

II. Линия прохождения границы Костино-Отдельского сельского поселения по смежеству с Братковским сельским поселением

От точки стыка 30032473 границ Костино-Отдельского, Братковского и Козловского сельских поселений линия границы идет в юго-восточном направлении по балке, по лесной полосе, затем по южной сто-

роне лесной полосы, снова по лесной полосе, далее по сельскохозяйственным угодьям вдоль южной стороны лесной полосы, пересекает лесную полосу, затем по южной стороне лесной полосы, пересекает автомобильную дорогу «Курск – Борисоглебск – Терновка», далее по северной стороне лесной полосы, по сельскохозяйственным угодьям, по лесной полосе, далее по северной стороне лесной полосы, затем по полевой дороге вдоль сельскохозяйственных угодий, далее по полевой дороге вдоль южной стороны лесной полосы, по балке, по сельскохозяйственным угодьям, пересекает балку, снова по сельскохозяйственным угодьям, затем по балке до точки 3003609605.

От точки 3003609605 линия границы идет в северо-восточном направлении по северной границе земель лесного фонда (урочище Кульма) до точки 30036097.

От точки 30036097 линия границы идет в юго-восточном направлении по северной границе земель лесного фонда (урочище Кульма), далее по землям лесного фонда (урочище Кульма) до точки 30036108.

От точки 30036108 линия границы идет в юго-западном направлении по восточной границе земель лесного фонда (урочище Кульма) до точки 30036119.

От точки 30036119 линия границы идет в северо-восточном направлении по сельскохозяйственным угодьям, пересекает ручей, снова по сельскохозяйственным угодьям, по южной стороне лесной полосы до точки стыка 3003627103 границ Костино-Отдельского, Братковского и Новокирсановского сельских поселений.

Протяженность границы Костино-Отдельского сельского поселения по смежеству с Братковским сельским поселением составляет 17985,1 м.

III. Линия прохождения границы Костино-Отдельского сельского поселения по смежеству с Новокирсановским сельским поселением

От точки стыка 3003627103 границ Костино-Отдельского, Новокирсановского и Братковского сельских поселений линия границы идет в юго-восточном направлении по древесно-кустарниковой растительности, пересекает балку Поганка, затем по сельскохозяйственным угодьям, далее по лесной полосе, вновь по сельскохозяйственным угодьям, затем по восточной стороне лесной полосы, по сельскохозяйственным угодьям, далее по балке Чиганок, снова по сельскохозяйственным угодьям, затем по восточной стороне лесной полосы, далее по сельскохозяйственным угодьям, затем по балке Козинка до точки 30035052.

От точки 30035052 линия границы идет в юго-западном направлении по балке Козинка до точки 30035137.

От точки 30035137 линия границы идет в юго-восточном направлении по балке до точки 30035221.

От точки 30035221 линия границы идет в южном направлении по балке, затем по западной стороне лесных насаждений, далее по сельскохозяйственным угодьям вдоль восточной стороны лесной полосы, пересекает

грунтовую дорогу от деревни Тогайка до села Ржавец, затем по сельскохозяйственным угодьям, далее по балке Яруга до точки 30035433.

От точки 30035433 линия границы идет в западном направлении по балке Яруга до точки 30035432.

От точки 30035432 линия границы идет в юго-восточном направлении по балке Яруга, пересекает реку Тогайка, снова по балке Яруга, далее по землям лесного фонда до точки стыка 74068 границ Костино-Отдельского, Новокирсановского сельских поселений и Грибановского муниципального района.

Протяженность границы Костино-Отдельского сельского поселения по смежеству с Новокирсановским сельским поселением составляет 8294,9 м.

IV. Линия прохождения границы Костино-Отдельского сельского поселения по смежеству с Грибановским муниципальным районом

От точки стыка 74068 границ Костино-Отдельского, Новокирсановского сельских поселений и Грибановского муниципального района линия границы идет в общем западном направлении по урочищу Березняки до точки 74067008.

От точки 74067008 линия границы идет в юго-западном направлении по урочищу Березняки до точки стыка 74067007 границ Костино-Отдельского сельского поселения Терновского муниципального района и Новогольского, Калиновского сельских поселений Грибановского муниципального района.

От точки стыка 74067007 линия границы идет в общем западном направлении по землям лесного фонда, далее по сельскохозяйственным угодьям до точки 74065.

От точки 74065 линия границы идет в северо-западном направлении по западной стороне земель лесного фонда, далее по сельскохозяйственным угодьям до точки 74064.

От точки 74064 линия границы идет в восточном направлении по сельскохозяйственным угодьям, далее по северной стороне земель лесного фонда до точки 74063.

От точки 74063 линия границы идет в северо-восточном направлении по землям лесного фонда, далее по сельскохозяйственным угодьям до точки 74062.

От точки 74062 линия границы идет в восточном направлении по сельскохозяйственным угодьям до точки 74059.

От точки 74059 линия границы идет в северо-восточном направлении по сельскохозяйственным угодьям до точки 74058.

От точки 74058 линия границы идет в юго-восточном направлении по сельскохозяйственным угодьям до точки 74054.

От точки 74054 линия границы идет в северо-восточном направлении по сельскохозяйственным угодьям до точки 74053.

От точки 74053 линия границы идет в северо-западном направлении по сельскохозяйственным угодьям до точки 74050.

От точки 74050 линия границы идет в юго-западном направлении по сельскохозяйственным угодьям, затем по северной стороне урочища Новогольское, по сельскохозяйственным угодьям, по урочищу Новогольское до точки 74046007.

От точки 74046007 линия границы идет в западном направлении по урочищу Новогольское, пересекает реку Савала, снова по урочищу Новогольское, далее по сельскохозяйственным угодьям до точки 74044.

От точки 74044 линия границы идет в северо-западном направлении по сельскохозяйственным угодьям, пересекает автомобильную дорогу «Курск – Борисоглебск – Терновка», далее по сельскохозяйственным угодьям, пересекает балку Лог Кабань, затем по сельскохозяйственным угодьям, по южной стороне лесной полосы, по сельскохозяйственным угодьям до точки 7403602312.

От точки 7403602312 линия границы идет в юго-западном направлении по балке Лог Кабань, пересекает пруд, снова по балке Лог Кабань до точки 7403602309.

От точки 7403602309 линия границы идет в общем северо-западном направлении по балке Лог Кабань до точки 7403602301.

От точки 7403602301 линия границы идет в юго-западном направлении по балке Лог Кабань до точки 74036018.

От точки 74036018 линия границы идет в общем северо-западном направлении по балке Лог Кабань, по сельскохозяйственным угодьям, пересекает балку Лог Кабань, затем по сельскохозяйственным угодьям, снова пересекает балку Лог Кабань, далее по сельскохозяйственным угодьям до точки стыка 09039506 границ Костино-Отдельского сельского поселения Терновского муниципального района и Новогольского, Новогольеланского сельских поселений Грибановского муниципального района.

От точки стыка 09039506 линия границы идет в общем северном направлении по древесно-кустарниковой растительности вдоль реки Елань до точки стыка 74024044 границ Костино-Отдельского, Козловского сельских поселений и Грибановского муниципального района.

Протяженность границы Костино-Отдельского сельского поселения по смежеству с Грибановским муниципальным районом составляет 39550,9 м.

Общая протяженность границ Костино-Отдельского сельского поселения составляет 71592,4 м.

**ТЕКСТОВОЕ ОПИСАНИЕ  
ГРАНИЦ НАРОДНЕНСКОГО СЕЛЬСКОГО ПОСЕЛЕНИЯ  
ТЕРНОВСКОГО МУНИЦИПАЛЬНОГО РАЙОНА  
ВОРОНЕЖСКОЙ ОБЛАСТИ**

I. Линия прохождения границы Народненского сельского поселения по смежеству с Алешковским сельским поселением



От точки стыка 30033160 границ Народненского, Алешковского и Новокирсановского сельских поселений линия границы идет в юго-восточном направлении по южной стороне полосы отвода Юго-Восточной железной дороги до точки 3003316004.

От точки 3003316004 линия границы идет в северо-восточном направлении по южной стороне полосы отвода Юго-Восточной железной дороги до точки 30036408.

От точки 30036408 линия границы идет в юго-восточном направлении по западной стороне полосы отвода Юго-Восточной железной дороги, пересекает реку Мокрый Карачан, снова по западной стороне полосы отвода Юго-Восточной железной дороги до точки 30036066.

От точки 30036066 линия границы в северо-восточном направлении пересекает Юго-Восточную железную дорогу, далее идет по западной стороне автомобильной дороги «Объезд с. Народное», затем по балке до точки 3003606603.

От точки 3003606603 линия границы идет в юго-восточном направлении по балке, по северной стороне автомобильной дороги «Объезд с. Народное» до точки 30036058.

От точки 30036058 линия границы идет в северо-восточном направлении по сельскохозяйственным угодьям, затем пересекает лесную полосу, далее пересекает автомобильную дорогу Терновка – Народное, затем по восточной стороне автомобильной дороги Терновка – Народное, далее по северной стороне приусадебных земельных участков села Народное вдоль линии электропередач до точки 3003605817.

От точки 3003605817 линия границы идет в юго-восточном направлении по северной стороне приусадебного земельного участка села Народное до точки 3003605818.

От точки 3003605818 линия границы идет в юго-западном направлении по восточной стороне приусадебного земельного участка села Народное, затем вдоль линии электропередач до точки 30033317.

От точки 30033317 линия границы идет в восточном направлении по балке до точки 30033319.

От точки 30033319 линия границы идет в северо-восточном направлении по балке, затем по сельскохозяйственным угодьям, далее пересекает автомобильную дорогу Терновка – Народное – Липяги – д. Коршуновка, затем по сельскохозяйственным угодьям, по оврагу Шпикулов до точки 3003606005.

От точки 3003606005 линия границы идет в юго-восточном направлении по оврагу Шпикулов до точки 30036035.

От точки 30036035 линия границы идет в северо-восточном направлении по оврагу Шпикулов, затем по сельскохозяйственным угодьям до точки стыка 3003596604 границ Народненского, Алешковского и Александровского сельских поселений.

Протяженность границы Народненского сельского поселения по смежеству с Алешковским сельским поселением составляет 13995 м.

II. Линия прохождения границы Народненского сельского поселения по смежеству с Александровским сельским поселением

От точки стыка 3003596604 границ Народненского, Алешковского и Александровского сельских поселений линия границы идет в северо-восточном направлении по западной стороне автомобильной дороги М «Каспий» – Александровка – с. Народное до точки 3003596620.

От точки 3003596620 линия границы в юго-восточном направлении пересекает автомобильную дорогу М «Каспий» – Александровка – с. Народное, затем идет по оврагу Липяговский до точки 3003271708.

От точки 3003271708 линия границы идет в юго-западном направлении по оврагу Липяговский до точки 3003271713.

От точки 3003271713 линия границы идет в юго-восточном направлении по оврагу Липяговский, затем по пруду до точки 3003271723.

От точки 3003271723 линия границы идет в общем юго-западном направлении по пруду, затем по оврагу Караичев до точки 30033404.

От точки 30033404 линия границы идет в северо-восточном направлении по оврагу Караичев, затем по оврагу Бычиха до точки 30033355.

От точки 30033355 линия границы идет в юго-восточном направлении по оврагу Бычиха, затем по сельскохозяйственным угодьям до точки стыка 74139 границ Народненского, Александровского сельских поселений и Грибановского муниципального района.

Протяженность границы Народненского сельского поселения по смежеству с Александровским сельским поселением составляет 7509,7 м.

III. Линия прохождения границы Народненского сельского поселения по смежеству с Грибановским муниципальным районом

От точки стыка 74139 границ Народненского, Александровского сельских поселений и Грибановского муниципального района линия границы идет в юго-западном направлении по сельскохозяйственным угодьям, пересекает овраг, затем по сельскохозяйственным угодьям до точки 74138.

От точки 74138 линия границы идет в юго-восточном направлении по сельскохозяйственным угодьям, по западной стороне лесной полосы, далее по сельскохозяйственным угодьям, по оврагу Студененький до точки стыка 74132029 границ Народненского сельского поселения Терновского муниципального района и Малогрибановского, Алексеевского сельских поселений Грибановского муниципального района.

От точки стыка 74132029 линия границы идет в юго-западном направлении по оврагу Студененький до точки стыка 7413201301 границ Народненского сельского поселения Терновского муниципального района и Грибановского городского поселения, Малогрибановского сельского поселения Грибановского муниципального района.

От точки стыка 7413201301 линия границы идет в общем западном направлении по оврагу Студененький до точки 74132.

От точки 74132 линия границы идет в юго-западном направлении по оврагу Студененький, далее по сельскохозяйственным угодьям до точки 74129.

От точки 74129 линия границы идет в юго-восточном направлении по сельскохозяйственным угодьям, далее по западной стороне балки до точки 74127102.

От точки 74127102 линия границы идет в юго-западном направлении по балке до точки 74127094.

От точки 74127094 линия границы идет в северо-западном направлении по балке вдоль реки Сухой Карачан до точки 74127088.

От точки 74127088 линия границы идет в общем юго-западном направлении по балке вдоль реки Сухой Карачан, далее по оврагу Крутой до точки 74127001.

От точки 74127001 линия границы идет в северо-западном направлении по оврагу Крутой, далее по восточной стороне полосы отвода Юго-Восточной железной дороги до точки 74120.

От точки 74120 линия границы в юго-западном направлении пересекает Юго-Восточную железную дорогу, далее идет по сельскохозяйственным угодьям до точки 74118048.

От точки 74118048 линия границы идет в северо-западном направлении по балке до точки 74118041.

От точки 74118041 линия границы идет в общем юго-западном направлении по балке до точки 74118036.

От точки 74118036 линия границы идет в общем юго-западном направлении по балке до точки 74118004.

От точки 74118004 линия границы идет в юго-западном направлении по балке, по сельскохозяйственным угодьям, пересекает лесную полосу, затем по сельскохозяйственным угодьям, пересекает балку, по сельскохозяйственным угодьям восточнее урочища Кульма до точки 74113.

От точки 74113 линия границы идет в северо-западном направлении по сельскохозяйственным угодьям вдоль западной стороны урочища Кульма, пересекает балку, далее по сельскохозяйственным угодьям до точки стыка 09039989 границ Народненского сельского поселения Терновского муниципального района и Кирсановского сельского поселения, Грибановского городского поселения Грибановского муниципального района.

От точки стыка 09039989 линия границы идет в северо-западном направлении по сельскохозяйственным угодьям, далее по древесно-кустарниковой растительности вдоль реки Карачан до точки 74109044.

От точки 74109044 линия границы идет в общем северном направлении по древесно-кустарниковой растительности вдоль реки Карачан до точки 74109001.

От точки 74109001 линия границы в юго-западном направлении пересекает реку Карачан, затем идет по сельскохозяйственным угодьям до точки 74107.

От точки 74107 линия границы идет в северо-западном направлении по западной стороне лесной полосы, далее по лесной полосе, пересекает балку, затем по лесной полосе, пересекает балку Мокрая, далее по лесной полосе, пересекает балку Мокрая, далее по сельскохозяйственным угодьям, пересекает балку Мокрая, затем по сельскохозяйственным угодьям, пересекает автомобильную дорогу «Курск – Борисоглебск – д. Красовка», далее по сельскохозяйственным угодьям до точки стыка 74096 границ Народненского, Новокирсановского сельских поселений и Грибановского муниципального района.

Протяженность границы Народненского сельского поселения по смежеству с Грибановским муниципальным районом составляет 36749,7 м.

IV. Линия прохождения границы Народненского сельского поселения по смежеству с Новокирсановским сельским поселением

От точки стыка 74096 границ Народненского, Новокирсановского сельских поселений и Грибановского муниципального района линия границы идет в северо-восточном направлении по южной стороне лесной полосы, по сельскохозяйственным угодьям, по восточной стороне лесной полосы, затем по лесной полосе, далее по западной стороне лесной полосы, затем по балке, по лесной полосе, снова по балке до точки 3003389610.

От точки 3003389610 линия границы идет в северо-западном направлении по балке до точки 30033220.

От точки 30033220 линия границы идет в северо-восточном направлении по балке до точки стыка 30033160 границ Народненского, Алешковского и Новокирсановского сельских поселений.

Протяженность границы Народненского сельского поселения по смежеству с Новокирсановским сельским поселением составляет 3564,4 м.

Общая протяженность границ Народненского сельского поселения составляет 61818,8 м.

## **ТЕКСТОВОЕ ОПИСАНИЕ ГРАНИЦ НИКОЛАЕВСКОГО СЕЛЬСКОГО ПОСЕЛЕНИЯ ТЕРНОВСКОГО МУНИЦИПАЛЬНОГО РАЙОНА ВОРОНЕЖСКОЙ ОБЛАСТИ**

I. Линия прохождения границы Николаевского сельского поселения по смежеству с Тамбовской областью

От точки стыка 13006 границ Николаевского, Тамбовского сельских поселений и Тамбовской области линия границы идет в северо-западном направлении по сельскохозяйственным угодьям до точки 13008.

От точки 13008 линия границы идет в северо-восточном направлении по сельскохозяйственным угодьям, пересекает древесно-кустарниковую растительность, снова по сельскохозяйственным угодьям, по южной стороне лесной полосы, пересекает балку Верша Банная, далее по сельскохозяйственным угодьям, пересекает овраг Большой, вновь по сельскохозяй-

ственным угодьям, пересекает реку Большая Елань, затем по сельскохозяйственным угодьям, пересекает автомобильную дорогу Семигоровка – Николаевка – Питим, по сельскохозяйственным угодьям, пересекает балку, по сельскохозяйственным угодьям, затем по южной стороне лесной полосы, по сельскохозяйственным угодьям, далее по балке, по сельскохозяйственным угодьям, пересекает лесную полосу, снова по сельскохозяйственным угодьям до точки 13035.

От точки 13035 линия границы идет в северо-западном направлении по сельскохозяйственным угодьям, пересекает овраг Собачий, по сельскохозяйственным угодьям, по лесной полосе, затем по восточной стороне лесной полосы, по сельскохозяйственным угодьям, пересекает лесную полосу, снова по сельскохозяйственным угодьям, пересекает балку Собачья 1-я, далее по сельскохозяйственным угодьям до точки стыка 30036760 границ Николаевского, Русановского сельских поселений и Тамбовской области.

Протяженность границы Николаевского сельского поселения по смежеству с Тамбовской областью составляет 16659,4 м.

II. Линия прохождения границы Николаевского сельского поселения по смежеству с Русановским сельским поселением

От точки стыка 30036760 границ Николаевского, Русановского сельских поселений и Тамбовской области линия границы идет в юго-восточном направлении по южной стороне лесной полосы, затем по сельскохозяйственным угодьям вдоль южной стороны лесной полосы, далее по балке Собачья 2-я до точки 30028186.

От точки 30028186 линия границы идет в юго-западном направлении по балке Собачья 2-я, затем по балке до точки 30028473.

От точки 30028473 линия границы идет в юго-восточном направлении по балке, затем по оврагу Собачий до точки 30028765.

От точки 30028765 линия границы идет в юго-западном направлении по балке вдоль ручья до точки 30028900.

От точки 30028900 линия границы идет в северо-западном направлении по балке вдоль ручья до точки стыка 30035501 границ Николаевского, Русановского и Козловского сельских поселений.

Протяженность границы Николаевского сельского поселения по смежеству с Русановским сельским поселением составляет 7243,1 м.

III. Линия прохождения границы Николаевского сельского поселения по смежеству с Козловским сельским поселением

От точки стыка 30035501 границ Николаевского, Козловского и Русановского сельских поселений линия границы идет в общем северо-западном направлении по балке вдоль ручья до точки 30037054.

От точки 30037054 линия границы идет в общем юго-западном направлении по балке вдоль ручья, затем по южной стороне лесной полосы до точки 3002912406.

От точки 3002912406 линия границы в северо-западном направлении пересекает автомобильную дорогу «Эртиль – Терновка – с. Николаевка» до точки 3002912407.

От точки 3002912407 линия границы идет в юго-западном направлении по сельскохозяйственным угодьям, затем по балке, пересекает реку Большая Елань, далее по балке вдоль реки Большая Елань до точки 30029512.

От точки 30029512 линия границы идет в юго-восточном направлении по балке вдоль реки Большая Елань до точки 30029561.

От точки 30029561 линия границы идет в общем юго-западном направлении по балке вдоль реки Большая Елань, затем по балке до точки 30029779.

От точки 30029779 линия границы идет в общем северо-западном направлении по балке, затем по балке Семигоровка, пересекает плотину пруда в балке Семигоровка, далее по пруду в балке Семигоровка до точки стыка 30029601 границ Николаевского, Козловского и Тамбовского сельских поселений.

Протяженность границы Николаевского сельского поселения по смежеству с Козловским сельским поселением составляет 11926,9 м.

IV. Линия прохождения границы Николаевского сельского поселения по смежеству с Тамбовским сельским поселением

От точки стыка 30029601 границ Николаевского, Тамбовского и Козловского сельских поселений линия границы идет в северо-западном направлении по пруду в балке Семигоровка до точки 30029408.

От точки 30029408 линия границы идет в юго-западном направлении по пруду в балке Семигоровка, затем пересекает автомобильную дорогу Семигоровка-Николаевка-Питим до точки 30029418.

От точки 30029418 линия границы идет в северо-западном направлении по пруду в балке Семигоровка, затем по балке до точки 30029127.

От точки 30029127 линия границы идет в западном направлении по балке, затем по сельскохозяйственным угодьям до точки стыка 13006 границ Николаевского, Тамбовского сельских поселений и Тамбовской области.

Протяженность границы Николаевского сельского поселения по смежеству с Тамбовским сельским поселением составляет 5635,1 м.

Общая протяженность границ Николаевского сельского поселения составляет 41464,5 м.

**ТЕКСТОВОЕ ОПИСАНИЕ ГРАНИЦ  
НОВОКИРСАНОВСКОГО СЕЛЬСКОГО ПОСЕЛЕНИЯ  
ТЕРНОВСКОГО МУНИЦИПАЛЬНОГО РАЙОНА  
ВОРОНЕЖСКОЙ ОБЛАСТИ**

I. Линия прохождения границы Новокирсановского сельского поселения по смежеству с Терновским сельским поселением

От точки стыка 30033342 границ Новокирсановского, Терновского и Братковского сельских поселений линия границы идет в общем северо-восточном направлении по восточной границе земель лесного фонда (уручище Липецкая Дача-2) до точки 30032997001.

От точки 30032997001 линия границы идет в юго-восточном направлении по древесно-кустарниковой растительности, затем по южной стороне лесной полосы, далее по сельскохозяйственным угодьям до точки 30036052002.

От точки 30036052002 линия границы идет в общем северо-восточном направлении по западной стороне автомобильной дороги Терновка – Новокирсановка – Ржавец, затем по сельскохозяйственным угодьям вдоль автомобильной дороги Терновка – Новокирсановка – Ржавец, далее по сельскохозяйственным угодьям, пересекает полевою дорогу, затем по западной стороне лесной полосы, далее по сельскохозяйственным угодьям, пересекает автомобильную дорогу Терновка – Новокирсановка – Ржавец, затем по древесно-кустарниковой растительности до точки стыка 30032670 границ Новокирсановского, Терновского и Алешковского сельских поселений.

Протяженность границы Новокирсановского сельского поселения по смежеству с Терновским сельским поселением составляет 5033,8 м.

II. Линия прохождения границы Новокирсановского сельского поселения по смежеству с Алешковским сельским поселением

От точки стыка 30032670 границ Новокирсановского, Алешковского и Терновского сельских поселений линия границы идет в юго-восточном направлении по южной стороне полосы отвода Юго-Восточной железной дороги до точки стыка 30033160 границ Новокирсановского, Алешковского и Народненского сельских поселений.

Протяженность границы Новокирсановского сельского поселения по смежеству с Алешковским сельским поселением составляет 4506,9 м.

III. Линия прохождения границы Новокирсановского сельского поселения по смежеству с Народненским сельским поселением

От точки стыка 30033160 границ Новокирсановского, Алешковского и Народненского сельских поселений линия границы идет в юго-западном направлении по балке до точки 30033220.

От точки 30033220 линия границы идет в юго-восточном направлении по балке до точки 3003389610.

От точки 3003389610 линия границы идет в юго-западном направлении по балке, по лесной полосе, затем снова по балке, по западной стороне лесной полосы, по лесной полосе, по восточной стороне лесной полосы, по сельскохозяйственным угодьям и далее по южной стороне лесной полосы до точки стыка 74096 границ Новокирсановского, Народненского сельских поселений и Грибановского муниципального района.

Протяженность границы Новокирсановского сельского поселения по смежеству с Народненским сельским поселением составляет 3564,4 м.

IV. Линия прохождения границы Новокирсановского сельского поселения по смежеству с Грибановским муниципальным районом

От точки стыка 74096 границ Новокирсановского, Народненского сельских поселений и Грибановского муниципального района линия границы идет в юго-западном направлении по сельскохозяйственным угодьям, затем по полевой дороге, по восточной стороне лесной полосы, пересекает автомобильную дорогу «Курск – Борисоглебск – д. Красовка», затем по восточной стороне лесной полосы до точки 74095.

От точки 74095 линия границы идет в северо-западном направлении по сельскохозяйственным угодьям, пересекает автомобильную дорогу «Курск – Борисоглебск – д. Красовка», затем по сельскохозяйственным угодьям, по южной стороне лесной полосы, по сельскохозяйственным угодьям, пересекает полевую дорогу, по сельскохозяйственным угодьям до точки 74093.

От точки 74093 линия границы идет в юго-западном направлении по сельскохозяйственным угодьям, пересекает полевую дорогу, затем по сельскохозяйственным угодьям, пересекает автомобильную дорогу «Курск – Борисоглебск – д. Красовка», далее по восточной стороне лесной полосы, по сельскохозяйственным угодьям, пересекает балку Мокрая, далее по восточной стороне лесной полосы, снова пересекает балку Мокрая, затем по сельскохозяйственным угодьям до точки 74088.

От точки 74088 линия границы идет в юго-восточном направлении по восточной стороне лесной полосы, по лесной полосе, затем по сельскохозяйственным угодьям до точки 74086.

От точки 74086 линия границы идет в южном направлении по сельскохозяйственным угодьям, далее по восточной стороне лесной полосы до точки стыка 74082 границ Новокирсановского сельского поселения Терновского муниципального района и Калиновского, Кирсановского сельских поселений Грибановского муниципального района.

От точки стыка 74082 линия границы идет в юго-западном направлении по южной стороне лесной полосы, пересекает балку Березкин, снова по южной стороне лесной полосы, затем по сельскохозяйственным угодьям, далее по оврагу Лисья Вершина до точки 74079.

От точки 74079 линия границы идет в южном направлении по оврагу Лисья Вершина до точки 74078.

От точки 74078 линия границы идет в северо-западном направлении по оврагу Лисья Вершина до точки 74071.

От точки 74071 линия границы идет в юго-восточном направлении по оврагу Лисья Вершина, далее по сельскохозяйственным угодьям, пересекает реку Тогайка, затем по сельскохозяйственным угодьям до точки 74070.



От точки 74070 линия границы идет в северо-западном направлении по урочищу Березняки до точки стыка 74068 границ Новокирсановского, Костино-Отдельского сельских поселений и Грибановского муниципального района.

Протяженность границы Новокирсановского сельского поселения по смежеству с Грибановским муниципальным районом составляет 18351,3 м.

V. Линия прохождения границы Новокирсановского сельского поселения по смежеству с Костино-Отдельским сельским поселением

От точки стыка 74068 границ Новокирсановского, Костино-Отдельского сельских поселений и Грибановского муниципального района линия границы идет в северо-западном направлении по землям лесного фонда, затем по балке Яруга, пересекает реку Тогайка, снова по балке Яруга до точки 30035432.

От точки 30035432 линия границы идет в восточном направлении по балке Яруга до точки 30035433.

От точки 30035433 линия границы идет в северном направлении по балке Яруга, по сельскохозяйственным угодьям, пересекает грунтовую дорогу от деревни Тогайка до села Ржавец, далее по сельскохозяйственным угодьям вдоль восточной стороны лесной полосы, затем по западной стороне лесных насаждений, далее по балке до точки 30035221.

От точки 30035221 линия границы идет в северо-западном направлении по балке до точки 30035137.

От точки 30035137 линия границы идет в северо-восточном направлении по балке Козинка до точки 30035052.

От точки 30035052 линия границы идет в северо-западном направлении по балке Козинка, затем по сельскохозяйственным угодьям, по восточной стороне лесной полосы, по сельскохозяйственным угодьям, по балке Чиганок, снова по сельскохозяйственным угодьям, далее по восточной стороне лесной полосы, по сельскохозяйственным угодьям, по лесной полосе, вновь по сельскохозяйственным угодьям, пересекает балку Поганка, по древесно-кустарниковой растительности до точки стыка 3003627103 границ Новокирсановского, Костино-Отдельского и Братковского сельских поселений.

Протяженность границы Новокирсановского сельского поселения по смежеству с Костино-Отдельским сельским поселением составляет 8294,9 м.

VI. Линия прохождения границы Новокирсановского сельского поселения по смежеству с Братковским сельским поселением

От точки стыка 3003627103 границ Новокирсановского, Братковского и Костино-Отдельского сельских поселений линия границы идет в северо-восточном направлении по южной стороне лесной полосы, затем по западной и северной границам земель лесного фонда (урочище Тюменевское), затем по сельскохозяйственным угодьям, по восточной стороне лес-

ной полосы до точки стыка 30033342 границ Новокирсановского, Братковского и Терновского сельских поселений.

Протяженность границы Новокирсановского сельского поселения по смежеству с Братковским сельским поселением составляет 3926,8 м.

Общая протяженность границ Новокирсановского сельского поселения составляет 43678,1 м.

## **ТЕКСТОВОЕ ОПИСАНИЕ ГРАНИЦ НОВОТРОИЦКОГО СЕЛЬСКОГО ПОСЕЛЕНИЯ ТЕРНОВСКОГО МУНИЦИПАЛЬНОГО РАЙОНА ВОРОНЕЖСКОЙ ОБЛАСТИ**

I. Линия прохождения границы Новотроицкого сельского поселения по смежеству с Русановским сельским поселением

От точки стыка 30035708003 границ Русановского, Новотроицкого и Козловского сельских поселений линия границы идет в юго-восточном направлении по сельскохозяйственным угодьям, далее пересекает балку, затем по северной стороне лесной полосы, далее по сельскохозяйственным угодьям вдоль северной стороны лесной полосы до точки 30035760013.

От точки 30035760013 линия границы идет в южном направлении по сельскохозяйственным угодьям, далее по краю лесной полосы, затем по полевой дороге до точки 30035760011.

От точки 30035760011 линия границы идет в юго-восточном направлении по полевой дороге, пересекает балку Топкая, снова по полевой дороге, по южной стороне лесной полосы, затем по лесной полосе, по полевой дороге, пересекает балку Топкая, затем по лесной полосе, далее по южной стороне лесной полосы, по сельскохозяйственным угодьям, пересекает автомобильную дорогу Эртиль – Терновка, затем по сельскохозяйственным угодьям, далее по южной стороне лесной полосы, по сельскохозяйственным угодьям, пересекает балку, далее по полевой дороге до точки 30035800.

От точки 30035800 линия границы идет в северо-восточном направлении по полевой дороге, пересекает реку Савала, затем по сельскохозяйственным угодьям, пересекает балку, снова по сельскохозяйственным угодьям, по балке до точки 30035755.

От точки 30035755 линия границы идет в юго-восточном направлении по балке до точки стыка 30035757 границ Новотроицкого, Русановского и Терновского сельских поселений.

Протяженность границы Новотроицкого сельского поселения по смежеству с Русановским сельским поселением составляет 10155,6 м.

II. Линия прохождения границы Новотроицкого сельского поселения по смежеству с Терновским сельским поселением

От точки стыка 30035757 границ Новотроицкого, Русановского и Терновского сельских поселений линия границы идет в юго-восточном на-

правлении по западной границе земель лесного фонда (урочище Савальская дача) до точки 30035766.

От точки 30035766 линия границы идет в общем юго-западном направлении по западной границе земель лесного фонда (урочище Савальская дача) до точки 30035860.

От точки 30035860 линия границы идет в общем северо-западном направлении по западной границе земель лесного фонда (урочище Савальская дача) до точки 30035838.

От точки 30035838 линия границы идет в юго-западном направлении по западной границе земель лесного фонда (урочище Савальская дача) до точки 30030538.

От точки 30030538 линия границы идет в общем южном направлении по западной границе земель лесного фонда (урочище Савальская дача) вдоль реки Савала до точки стыка 30031548 границ Новотроицкого, Терновского и Братковского сельских поселений.

Протяженность границы Новотроицкого сельского поселения по смежеству с Терновским сельским поселением составляет 6819,6 м.

III. Линия прохождения границы Новотроицкого сельского поселения по смежеству с Братковским сельским поселением

От точки стыка 30031548 границ Новотроицкого, Терновского и Братковского сельских поселений линия границы идет в юго-западном направлении по западной границе земель лесного фонда (урочище Савальская дача), далее по сельскохозяйственным угодьям, затем по старице реки Савала, пересекает полевою дорогу, далее по сельскохозяйственным угодьям вдоль полевой дороги, затем по склону балки до точки 30031945.

От точки 30031945 линия границы в северо-западном направлении пересекает полевою дорогу, далее идет по восточной стороне лесной полосы, по лесной полосе, снова по восточной стороне лесной полосы, затем пересекает балку до точки 30031546.

От точки 30031546 линия границы идет в юго-западном направлении по склону балки, далее по северной стороне лесной полосы, затем по лесной полосе до точки 30031659.

От точки 30031659 линия границы идет в северо-западном направлении по южной стороне лесной полосы, пересекает полевою дорогу, далее по сельскохозяйственным угодьям до точки 30021565.

От точки 30021565 линия границы идет в западном направлении по сельскохозяйственным угодьям, затем пересекает балку Лог Братковский, снова по сельскохозяйственным угодьям до точки 30031566.

От точки 30031566 линия границы идет в юго-западном направлении по сельскохозяйственным угодьям, далее по оврагу Красная Речка до точки стыка 3003591901 границ Новотроицкого, Братковского и Козловского сельских поселений.

Протяженность границы Новотроицкого сельского поселения по смежеству с Братковским сельским поселением составляет 11170,7 м.

IV. Линия прохождения границы Новотроицкого сельского поселения по смежеству с Козловским сельским поселением

От точки стыка 3003591901 границ Новотроицкого, Братковского и Козловского сельских поселений линия границы идет в северо-западном направлении по оврагу Красная Речка вдоль ручья, далее по оврагу Красная Речка, по сельскохозяйственным угодьям вдоль оврага Красная Речка, по сельскохозяйственным угодьям, пересекает полевую дорогу, далее по восточной стороне лесной полосы, пересекает балку Лог Филатов, затем пересекает автомобильную дорогу Эртиль – Терновка, по полосе отвода автомобильной дороги Эртиль – Терновка, по восточной стороне лесной полосы, по сельскохозяйственным угодьям до точки стыка 30035708003 границ Русановского, Новотроицкого и Козловского сельских поселений.

Протяженность границы Новотроицкого сельского поселения по смежеству с Козловским сельским поселением составляет 6034,1 м.

Общая протяженность границ Новотроицкого сельского поселения составляет 34180 м.

### **ТЕКСТОВОЕ ОПИСАНИЕ ГРАНИЦ РУСАНОВСКОГО СЕЛЬСКОГО ПОСЕЛЕНИЯ ТЕРНОВСКОГО МУНИЦИПАЛЬНОГО РАЙОНА ВОРОНЕЖСКОЙ ОБЛАСТИ**

I. Линия прохождения границы Русановского сельского поселения по смежеству с Тамбовской областью

От точки стыка 30036760 границ Русановского, Николаевского сельских поселений и Тамбовской области линия границы идет в северном направлении по сельскохозяйственным угодьям, затем по восточной стороне лесной полосы, снова по сельскохозяйственным угодьям до точки 13048.

От точки 13048 линия границы идет в северо-восточном направлении по балке Банная, далее по пруду балки Банная до точки 1304802.

От точки 1304802 линия границы идет в юго-восточном направлении по середине пруда балки Банная до точки 1304813.

От точки 1304813 линия границы идет в северо-восточном направлении по балке Банная, по сельскохозяйственным угодьям, по восточной стороне лесной полосы, пересекает балку, затем снова по восточной стороне лесной полосы до точки 13051.

От точки 13051 линия границы идет в юго-восточном направлении по сельскохозяйственным угодьям, далее по балке до точки 1305103.

От точки 1305103 линия границы идет в общем северо-восточном направлении по балке до точки 1305113.

От точки 1305113 линия границы идет в юго-восточном направлении по балке, по пруду, снова по балке, вновь по пруду, затем по середине пруда до точки 1305121.

От точки 1305121 линия границы идет в северо-восточном направлении по середине пруда до точки 1305123.

От точки 1305123 линия границы идет в юго-восточном направлении по пруду, затем по балке до точки 13052.

От точки 13052 линия границы идет в юго-западном направлении по сельскохозяйственным угодьям, по восточной стороне лесной полосы, затем по лесной полосе, далее по сельскохозяйственным угодьям до точки 13054.

От точки 13054 линия границы идет в юго-восточном направлении по сельскохозяйственным угодьям, по южной стороне лесной полосы, далее по балке, пересекает реку Елань, снова по балке, по сельскохозяйственным угодьям, пересекает балку, затем вновь по сельскохозяйственным угодьям, по южной стороне лесной полосы, затем по сельскохозяйственным угодьям до точки 13059.

От точки 13059 линия границы идет в юго-западном направлении по сельскохозяйственным угодьям, затем по балке до точки 13060.

От точки 13060 линия границы идет в юго-восточном направлении по балке, по сельскохозяйственным угодьям, снова по балке, затем по южной стороне лесной полосы, по сельскохозяйственным угодьям, вновь по южной стороне лесной полосы, далее по сельскохозяйственным угодьям до точки 13069.

От точки 13069 линия границы идет в северо-восточном направлении по северной границе земель лесного фонда (урочище Полянская Яруга) до точки 13071.

От точки 13071 линия границы идет в юго-восточном направлении по северной границе земель лесного фонда (урочище Полянская Яруга) до точки 13072.

От точки 13072 линия границы идет в юго-западном направлении по восточной границе земель лесного фонда (урочище Полянская Яруга), затем по землям лесного фонда (урочище Полянская Яруга) до точки 13074.

От точки 13074 линия границы идет в северо-восточном направлении по землям лесного фонда (урочище Полянская Яруга), затем по сельскохозяйственным угодьям до точки 13077.

От точки 13077 линия границы идет в юго-восточном направлении по сельскохозяйственным угодьям, пересекает балку, далее по сельскохозяйственным угодьям до точки стыка 30035453 границ Русановского, Есиповского сельских поселений и Тамбовской области.

Протяженность границы Русановского сельского поселения по смежеству с Тамбовской областью составляет 19599,2 м.

II. Линия прохождения границы Русановского сельского поселения по смежеству с Есиповским сельским поселением

От точки стыка 30035453 границ Русановского, Есиповского сельских поселений и Тамбовской области линия границы идет в юго-западном направлении по сельскохозяйственным угодьям, пересекает овраг, далее по

сельскохозяйственным угодьям, затем по пойме реки Гнилуша, далее по реке Гнилуша до точки 30035457.

От точки 30035457 линия границы идет в юго-восточном направлении по реке Гнилуша, далее по древесно-кустарниковой растительности, снова по реке Гнилуша, затем по древесно-кустарниковой растительности вдоль реки Гнилуша, по реке Гнилуша, вновь по древесно-кустарниковой растительности вдоль реки Гнилуша, пересекает реку Гнилуша, далее по древесно-кустарниковой растительности вдоль реки Гнилуша, снова пересекает реку Гнилуша, затем по пойме реки Гнилуша, далее по сельскохозяйственным угодьям, пересекает ручей, снова по сельскохозяйственным угодьям до точки 30035466004.

От точки 30035466004 линия границы идет в южном направлении по сельскохозяйственным угодьям до точки 30035466007.

От точки 30035466007 линия границы идет в юго-западном направлении по сельскохозяйственным угодьям, пересекает грунтовую дорогу, снова по сельскохозяйственным угодьям до точки 30035466009.

От точки 30035466009 линия границы идет в восточном направлении по сельскохозяйственным угодьям до точки 30035466010.

От точки 30035466010 линия границы идет в юго-восточном направлении по сельскохозяйственным угодьям, затем по пойме реки Савала, далее пересекает реку Савала до точки 30035481.

От точки 30035481 линия границы идет в юго-западном направлении по пойме реки Савала до точки 30035495.

От точки 30035495 линия границы идет в восточном направлении по пойме реки Савала, далее по сельскохозяйственным угодьям до точки 30028569.

От точки 30028569 линия границы идет в юго-западном направлении по сельскохозяйственным угодьям, далее по западной стороне земель лесного фонда (урочище Шинкость) до точки 30028569006.

От точки 30028569006 линия границы идет в общем юго-восточном направлении по западной стороне земель лесного фонда (урочище Шинкость), затем по западной границе земель лесного фонда (урочище Шинкость), далее по сельскохозяйственным угодьям вдоль балки до точки 30028958.

От точки 30028958 линия границы идет в юго-западном направлении по сельскохозяйственным угодьям, далее по пойме реки Шинокость, пересекает автомобильную дорогу Эртиль – Терновка, затем по пойме реки Шинокость, пересекает реку Шинокость, снова по пойме реки Шинокость, вновь пересекает реку Шинокость, затем по пойме реки Шинокость до точки 30029313.

От точки 30029313 линия границы идет в юго-восточном направлении по пойме реки Шинокость, далее пересекает реку Шинокость до точки 30029352.

От точки 30029352 линия границы идет в юго-западном направлении по сельскохозяйственным угодьям вдоль реки Шинокость, затем по пойме

реки Савала, далее по северной границе земель лесного фонда (урочище Савальская дача) вдоль реки Савала до точки 3002952201.

От точки 3002952201 линия границы идет в общем юго-восточном направлении по западной границе земель лесного фонда (урочище Савальская дача) до точки 3003565405.

От точки 3003565405 линия границы идет в северо-восточном направлении по западной границе земель лесного фонда (урочище Савальская дача) до точки стыка 30035750017 границ Русановского, Есиповского и Терновского сельских поселений.

Протяженность границы Русановского сельского поселения по смежеству с Есиповским сельским поселением составляет 12808,4 м.

III. Линия прохождения границы Русановского сельского поселения по смежеству с Терновским сельским поселением

От точки стыка 30035750017 границ Русановского, Есиповского и Терновского сельских поселений линия границы идет в юго-восточном направлении по сельскохозяйственным угодьям вдоль западной стороны земель лесного фонда (урочище Савальская дача) до точки 30035750016.

От точки 30035750016 линия границы идет в юго-западном направлении по сельскохозяйственным угодьям вдоль западной стороны земель лесного фонда (урочище Савальская дача) до точки 30035750005.

От точки 30035750005 линия границы идет в юго-восточном направлении по сельскохозяйственным угодьям вдоль западной стороны земель лесного фонда (урочище Савальская дача) до точки 30035750.

От точки 30035750 линия границы идет в юго-западном направлении по западной границе земель лесного фонда (урочище Савальская дача) до точки стыка 30035757 границ Русановского, Терновского и Новотроицкого сельских поселений.

Протяженность границы Русановского сельского поселения по смежеству с Терновским сельским поселением составляет 1806,6 м.

IV. Линия прохождения границы Русановского сельского поселения по смежеству с Новотроицким сельским поселением

От точки стыка 30035757 границ Русановского, Новотроицкого и Терновского сельских поселений линия границы идет в северо-западном направлении по балке до точки 30035755.

От точки 30035755 линия границы идет в юго-западном направлении по балке, затем по сельскохозяйственным угодьям, пересекает балку, далее по сельскохозяйственным угодьям, пересекает реку Савала, затем по полевой дороге до точки 30035800.

От точки 30035800 линия границы идет в северо-западном направлении по полевой дороге, пересекает балку, затем по сельскохозяйственным угодьям, далее по южной стороне лесной полосы, затем по сельскохозяйственным угодьям, пересекает автомобильную дорогу Эртиль – Терновка, далее по сельскохозяйственным угодьям, затем по южной стороне лесной

полосы, далее по лесной полосе, пересекает балку Топкая, затем по полевой дороге, далее по лесной полосе, затем по южной стороне лесной полосы, по полевой дороге, пересекает балку Топкая, снова по полевой дороге до точки 30035760011.

От точки 30035760011 линия границы идет в северном направлении по полевой дороге, затем по краю лесной полосы, далее по сельскохозяйственным угодьям до точки 30035760013.

От точки 30035760013 линия границы идет в северо-западном направлении по сельскохозяйственным угодьям вдоль северной стороны лесной полосы, затем по северной стороне лесной полосы, пересекает балку, далее по сельскохозяйственным угодьям до точки стыка 30035708003 границ Русановского, Новотроицкого и Козловского сельских поселений.

Протяженность границы Русановского сельского поселения по смежеству с Новотроицким сельским поселением составляет 10155,6 м.

V. Линия прохождения границы Русановского сельского поселения по смежеству с Козловским сельским поселением

От точки стыка 30035708003 границ Русановского, Козловского и Новотроицкого сельских поселений линия границы идет в северо-западном направлении по сельскохозяйственным угодьям, пересекает реку Елань, затем по балке до точки 3003571603.

От точки 3003571603 линия границы идет в общем юго-западном направлении по балке вдоль реки Елань до точки 30029953.

От точки 30029953 линия границы идет в северо-западном направлении по балке вдоль реки Елань до точки 30029927.

От точки 30029927 линия границы идет в общем северо-восточном направлении по оврагу Гороховый до точки 30035704.

От точки 30035704 линия границы идет в северо-западном направлении по оврагу Гороховый до точки 30035592.

От точки 30035592 линия границы идет в северном направлении по оврагу Гороховый, затем по сельскохозяйственным угодьям, далее по оврагу Гороховый, снова по сельскохозяйственным угодьям, затем по балке до точки стыка 30035501 границ Русановского, Козловского и Николаевского сельских поселений.

Протяженность границы Русановского сельского поселения по смежеству с Козловским сельским поселением составляет 6468,6 м.

VI. Линия прохождения границы Русановского сельского поселения по смежеству с Николаевским сельским поселением

От точки стыка 30035501 границ Русановского, Николаевского и Козловского сельских поселений линия границы идет в юго-восточном направлении по балке вдоль ручья до точки 30028900.

От точки 30028900 линия границы идет в северо-восточном направлении по балке вдоль ручья до точки 30028765.



От точки 30028765 линия границы идет в северо-западном направлении по оврагу Собачий, далее по балке до точки 30028473.

От точки 30028473 линия границы идет в северо-восточном направлении по балке, затем по балке Собачья 2-я до точки 30028186.

От точки 30028186 линия границы идет в северо-западном направлении по балке Собачья 2-я, далее по сельскохозяйственным угодьям вдоль южной стороны лесной полосы, затем по южной стороне лесной полосы до точки стыка 30036760 границ Русановского, Николаевского сельских поселений и Тамбовской области.

Протяженность границы Русановского сельского поселения по смежеству с Николаевским сельским поселением составляет 7243,1 м.

Общая протяженность границ Русановского сельского поселения составляет 58081,5 м.

### **ТЕКСТОВОЕ ОПИСАНИЕ ГРАНИЦ ТАМБОВСКОГО СЕЛЬСКОГО ПОСЕЛЕНИЯ ТЕРНОВСКОГО МУНИЦИПАЛЬНОГО РАЙОНА ВОРОНЕЖСКОЙ ОБЛАСТИ**

I. Линия прохождения границы Тамбовского сельского поселения по смежеству с Тамбовской областью

От точки стыка 13000 границ Тамбовского сельского поселения, Эртильского муниципального района и Тамбовской области линия границы идет в юго-восточном направлении по сельскохозяйственным угодьям, затем по южной стороне лесной полосы, снова по сельскохозяйственным угодьям до точки стыка 13006 границ Тамбовского, Николаевского сельских поселений и Тамбовской области.

Протяженность границы Тамбовского сельского поселения по смежеству с Тамбовской областью составляет 3902,7 м.

II. Линия прохождения границы Тамбовского сельского поселения по смежеству с Николаевским сельским поселением

От точки стыка 13006 границ Тамбовского, Николаевского сельских поселений и Тамбовской области линия границы идет в восточном направлении по сельскохозяйственным угодьям, затем по балке до точки 30029127.

От точки 30029127 линия границы идет в юго-восточном направлении по балке, затем по пруду в балке Семигоровка до точки 30029418.

От точки 30029418 линия границы в северо-восточном направлении пересекает автомобильную дорогу Семигоровка-Николаевка-Питим, затем идет по пруду в балке Семигоровка до точки 30029408.

От точки 30029408 линия границы идет в юго-восточном направлении по пруду в балке Семигоровка до точки стыка 30029601 границ Тамбовского, Николаевского и Козловского сельских поселений.

Протяженность границы Тамбовского сельского поселения по смежеству с Николаевским сельским поселением составляет 5635,1 м.

Ш. Линия прохождения границы Тамбовского сельского поселения по смежеству с Козловским сельским поселением

От точки стыка 30029601 границ Тамбовского, Козловского и Николаевского сельских поселений линия границы идет в юго-западном направлении по пруду в балке Семигоровка, затем по северной стороне пруда в балке Семигоровка, снова по пруду в балке Семигоровка, по северной стороне пруда в балке Семигоровка, затем по оврагу Угроедский до точки стыка 13221 границ Тамбовского, Козловского сельских поселений и Эртильского муниципального района.

Протяженность границы Тамбовского сельского поселения по смежеству с Козловским сельским поселением составляет 4088,8 м.

IV. Линия прохождения границы Тамбовского сельского поселения по смежеству с Эртильским муниципальным районом

От точки стыка 13221 границ Тамбовского, Козловского сельских поселений и Эртильского муниципального района линия границы идет в юго-западном направлении по оврагу Угроедский, далее по южной стороне лесной полосы, по лесной полосе, снова по южной стороне лесной полосы, по сельскохозяйственным угодьям, по лесной полосе, по сельскохозяйственным угодьям, пересекает автомобильную дорогу Терновка – Тамбовка, вновь по сельскохозяйственным угодьям, далее по южной стороне лесной полосы, по сельскохозяйственным угодьям, по балке Тамбовка до точки 13210.

От точки 13210 линия границы идет в северо-западном направлении по балке Тамбовка, по сельскохозяйственным угодьям, снова по балке Тамбовка, пересекает реку Тамбовка, вновь по балке Тамбовка, затем по сельскохозяйственным угодьям, пересекает балку Верша Березовая, далее по сельскохозяйственным угодьям до точки стыка 13000 границ Тамбовского сельского поселения, Эртильского муниципального района и Тамбовской области.

Протяженность границы Тамбовского сельского поселения по смежеству с Эртильским муниципальным районом составляет 10880 м.

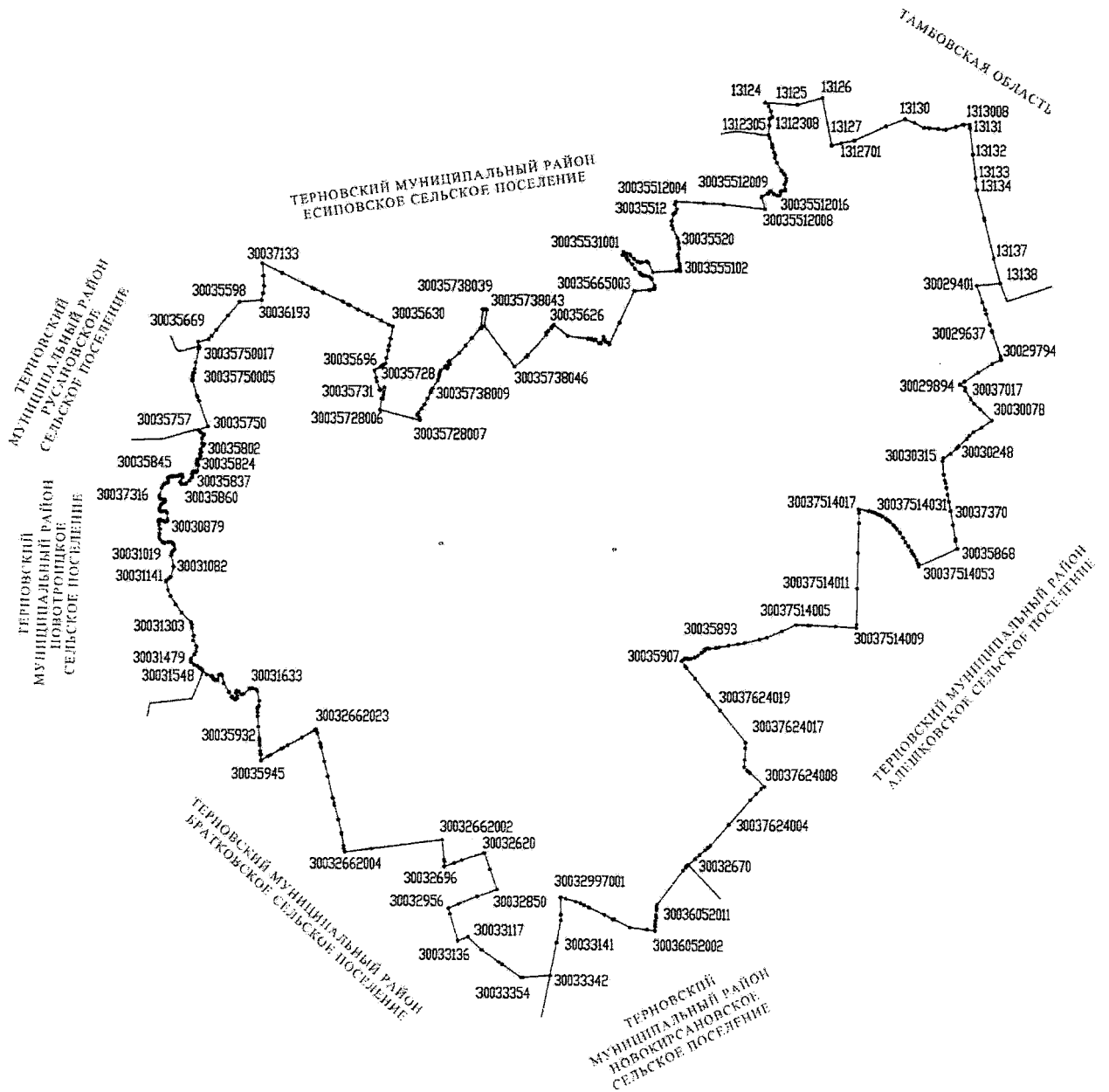
Общая протяженность границ Тамбовского сельского поселения составляет 24506,6 м.»;

4) приложение 13.4 изложить в следующей редакции:

*«Приложение 13.4  
к Закону Воронежской области  
«Об установлении границ, наделении  
соответствующим статусом, определении  
административных центров отдельных  
муниципальных образований Воронежской  
области»  
от 15.10.2004 № 63-ОЗ*

# ГРАФИЧЕСКОЕ ОПИСАНИЕ ГРАНИЦ МУНИЦИПАЛЬНЫХ ОБРАЗОВАНИЙ ТЕРНОВСКОГО МУНИЦИПАЛЬНОГО РАЙОНА ВОРОНЕЖСКОЙ ОБЛАСТИ

## Карта-схема границ Терновского сельского поселения Терновского муниципального района Воронежской области



**Перечень координат характерных точек границ Терновского  
сельского поселения Терновского муниципального района  
Воронежской области**

№ п/п	Номер характерной точки границ	Координаты	
		X	Y
1	30035750017	516896.10	2251293.68
2	30035669	516974.30	2251280.89
3	30035664	517030.48	2251492.18
4	30035652	517096.27	2251549.73
5	30035651	517097.60	2251550.88
6	30037166	517205.99	2251645.68
7	30037165	517475.13	2251872.92
8	30035598	517738.35	2252100.21
9	30036193	517779.07	2252546.27
10	3003619301	517906.57	2252567.15
11	30036192	517911.82	2252568.01
12	30036191	518049.31	2252590.53
13	30037132	518238.87	2252575.35
14	30037133	518476.69	2252558.06
15	3003713301	518295.44	2252957.74
16	3003713302	518106.79	2253370.19
17	30035567	518017.71	2253561.55
18	30035571	518000.70	2253601.43
19	30037134	517928.11	2253771.55
20	30037135	517764.48	2254160.92
21	30037136	517756.27	2254178.73
22	30035595	517755.94	2254179.44
23	30035602	517703.01	2254278.35
24	30035603	517689.22	2254316.46
25	30035615	517606.04	2254475.21
26	30035619	517520.73	2254668.03
27	30035621	517483.06	2254753.17
28	30035624	517399.38	2254935.40
29	30037137	517327.50	2255091.92
30	30035630	517289.68	2255175.56
31	30037138	517059.53	2255132.48
32	30035671	516925.59	2255103.67
33	30035676	516842.02	2255085.69
34	30035678	516827.74	2255082.62
35	30035687	516691.44	2255051.76
36	30035689	516585.12	2255027.69
37	30035690	516580.81	2255026.72

38	30035691	516556.44	2254986.16
39	3003569101	516528.76	2254940.08
40	30035696	516452.51	2254813.16
41	30037139	516312.94	2254844.41
42	30035710	516247.81	2254859.23
43	30035731	516081.79	2254925.90
44	30035728	516132.56	2255016.91
45	30035728001	516081.15	2255008.20
46	30035728002	516028.15	2254999.22
47	30035728003	515982.04	2254991.76
48	30035728004	515915.95	2254980.58
49	30035728005	515915.21	2254954.83
50	30035728006	515707.64	2254922.99
51	30035728007	515508.79	2255716.72
52	30035728008	515539.74	2255722.02
53	30035728009	515557.59	2255712.99
54	30035728010	515574.20	2255697.64
55	30035728011	515613.40	2255660.96
56	30035740	515617.96	2255664.55
57	30035738	515646.35	2255686.94
58	30035738001	515649.38	2255689.33
59	30035738002	515647.97	2255691.77
60	30035738003	515731.87	2255753.42
61	30035738004	515809.91	2255813.21
62	30035738005	515811.10	2255811.15
63	30035738006	515917.02	2255867.67
64	30035738007	516035.92	2255933.95
65	30035738008	516064.04	2255941.03
66	30035738009	516107.19	2255961.75
67	30035738010	516273.49	2256074.33
68	30035738011	516329.30	2256093.52
69	30035738012	516391.22	2256106.96
70	30035738013	516437.12	2256120.37
71	30035738014	516453.24	2256127.65
72	30035738015	516535.16	2256224.87
73	30035738016	516538.53	2256229.01
74	30035738017	516528.65	2256235.94
75	30035738018	516523.28	2256234.38
76	30035738019	516514.29	2256230.11
77	30035738020	516507.86	2256235.82
78	30035738021	516506.44	2256247.59
79	30035738022	516502.57	2256256.67
80	30035738023	516497.88	2256260.45

81	30035738024	516504.92	2256266.39
82	30035738025	516511.98	2256272.34
83	30035738026	516514.47	2256270.33
84	30035738027	516521.40	2256269.30
85	30035738028	516530.05	2256270.48
86	30035738029	516535.78	2256267.18
87	30035738030	516578.50	2256316.30
88	30035738031	516580.71	2256313.14
89	30035738032	516600.00	2256299.99
90	30035738033	516626.10	2256285.44
91	30035738034	516637.72	2256308.09
92	30035738035	516789.23	2256505.97
93	30035738036	517024.94	2256734.79
94	30035738037	517121.40	2256823.00
95	30035738038	517235.40	2256915.70
96	30035738039	517626.20	2256959.80
97	30035738040	517632.40	2256970.20
98	30035738041	517633.80	2257002.00
99	30035738042	517626.50	2257016.00
100	30035738043	517618.00	2257024.40
101	30035738044	517308.34	2256982.79
102	30035738045	516786.81	2257391.74
103	30035738046	516544.72	2257581.56
104	30035738047	516723.98	2257819.91
105	30035738048	516760.71	2257853.25
106	30035738049	517153.12	2258209.41
107	30035738050	517191.31	2258212.85
108	30035738051	517217.74	2258256.29
109	30035738052	517277.63	2258313.05
110	30035738053	517294.12	2258322.53
111	30035628	517321.37	2258346.73
112	30035626	517340.76	2258364.64
113	30035647	517130.55	2258640.08
114	30035655	517083.42	2259035.58
115	30035656	517081.99	2259047.56
116	30035657	517077.65	2259083.99
117	30035658	517075.14	2259105.01
118	30035659	517072.04	2259131.05
119	30035661	517059.22	2259160.60
120	3003566101	517061.72	2259180.81
121	3003566102	516998.01	2259263.35
122	3003566103	517000.18	2259291.22
123	3003566104	517114.24	2259348.57

124	30037192	517063.90	2259369.09
125	30035663	517038.50	2259386.67
126	30035665	517011.27	2259429.66
127	30035665001	516978.29	2259458.46
128	30035665002	517388.69	2259660.59
129	30035665003	517992.04	2259951.45
130	30035665004	517992.76	2259967.42
131	30035665005	518012.31	2260263.17
132	30035665006	518021.36	2260329.05
133	30035665007	518032.58	2260355.84
134	30035665008	518052.13	2260365.25
135	30035665009	518085.79	2260361.63
136	30035665010	518216.47	2260306.97
137	30035665011	518240.00	2260294.66
138	30035665012	518267.51	2260257.38
139	30035665013	518285.25	2260187.51
140	30035665014	518288.87	2260129.95
141	30035665015	518312.01	2260083.70
142	30035665016	518338.30	2260061.28
143	30035665017	518423.34	2259963.18
144	30035665018	518490.23	2259914.73
145	30035665019	518575.27	2259838.88
146	30035665020	518616.34	2259800.29
147	30035531	518676.42	2259724.55
148	30035531001	518740.27	2259738.28
149	30035531002	518699.55	2259808.14
150	30035531003	518695.02	2259852.49
151	30035531004	518684.16	2259869.68
152	30035531005	518657.92	2259885.97
153	30035531006	518603.62	2259944.80
154	30035531007	518549.32	2260026.24
155	30035531008	518533.03	2260072.40
156	30035531009	518535.75	2260101.36
157	30035531010	518558.37	2260197.29
158	30035531011	518557.47	2260211.76
159	30035531012	518525.79	2260237.10
160	30035531013	518347.15	2260331.76
161	30035531014	518380.09	2260791.86
162	30035549	518392.55	2260840.96
163	30035551	518373.77	2260880.63
164	3003555101	518399.14	2260878.52
165	3003555102	518430.10	2260875.82
166	3003555103	518480.11	2260871.57

167	3003555104	518523.24	2260858.38
168	3003555105	518605.97	2260852.33
169	3003555106	518644.84	2260838.02
170	3003555107	518662.42	2260831.57
171	3003555108	518681.12	2260833.18
172	3003555109	518702.65	2260840.68
173	30035525	518798.00	2260859.59
174	30035524	518825.82	2260859.82
175	30035523	518851.18	2260849.01
176	30035522	518883.24	2260845.04
177	30035520	518926.24	2260845.40
178	30035519	519004.81	2260818.94
179	30035518	519174.80	2260731.38
180	30035517	519248.29	2260708.26
181	30035514	519325.04	2260703.82
182	30035512	519462.25	2260743.09
183	30035512001	519492.13	2260777.37
184	30035512002	519555.25	2260805.06
185	30035512003	519649.35	2260772.81
186	30035512004	519705.00	2260791.41
187	30035512005	519678.01	2261362.04
188	30035512006	519659.93	2261744.17
189	30035512007	519657.88	2261753.50
190	30035512008	519569.50	2262585.21
191	30035512009	519798.09	2262514.47
192	30035512010	519815.77	2262524.85
193	30035512011	519871.55	2262639.62
194	30035512012	519917.81	2262680.31
195	30035512013	519920.05	2262700.83
196	30035512014	519867.95	2262757.00
197	30035512015	519832.73	2262835.28
198	30035512016	519831.02	2262870.88
199	30035512017	519855.46	2262887.77
200	30035512018	519911.24	2262899.69
201	30035504	519926.10	2262919.43
202	30035506	519925.98	2262956.32
203	30035503	519926.56	2262984.83
204	30028914	519962.56	2262984.03
205	30028872	520048.35	2262973.54
206	30028853	520113.46	2262996.40
207	30037015	520163.18	2263001.27
208	30028808	520230.58	2262975.85
209	30028803	520256.15	2262954.98



210	30028786	520314.07	2262908.38
211	30028748	520467.74	2262818.60
212	30028731	520559.39	2262779.25
213	30028726	520613.58	2262787.87
214	30028717	520661.10	2262765.24
215	30028697	520762.88	2262734.36
216	30028682	520812.89	2262728.63
217	30028663	520941.03	2262671.67
218	1312305	520996.23	2262646.52
219	1312306	521178.42	2262665.91
220	1312307	521305.90	2262668.12
221	1312308	521346.22	2262722.57
222	1312309	521450.47	2262694.37
223	1312310	521547.44	2262653.53
224	13124	521617.57	2262583.05
225	13125	521576.88	2263220.52
226	13126	521710.34	2263721.64
227	13127	520801.06	2263910.41
228	1312701	520841.48	2264105.30
229	13128	520895.99	2264368.11
230	13129	521165.39	2264998.88
231	13130	521310.97	2265375.25
232	1313001	521240.86	2265566.18
233	1313002	521142.61	2265753.27
234	1313003	521140.91	2265852.00
235	1313004	521125.45	2266023.01
236	1313005	521104.05	2266176.41
237	1313006	521164.30	2266379.98
238	1313007	521207.99	2266528.26
239	1313008	521204.59	2266653.22
240	13131	521135.89	2266660.21
241	13132	520635.35	2266721.99
242	13133	520174.65	2266780.63
243	13134	519950.94	2266809.24
244	13135	519404.34	2266950.78
245	13136	519375.44	2266958.77
246	13137	518645.72	2267146.96
247	1313701	518179.53	2267270.99
248	13138	518176.45	2267272.23
249	30029401	518120.49	2266812.06
250	30029488	517815.02	2266922.10
251	3003701602	517670.15	2266973.28
252	3003701601	517591.64	2267001.01

253	30037016	517388.05	2267072.93
254	30029637	517274.15	2267110.38
255	3002978601	517253.44	2267117.67
256	30029786	516778.38	2267284.95
257	30029794	516730.78	2267300.42
258	30029797	516720.78	2267284.53
259	30029810	516648.26	2267120.98
260	30029853	516474.48	2266839.32
261	3002989402	516310.62	2266571.72
262	3002989401	516303.52	2266560.63
263	30029894	516248.08	2266469.19
264	30029907	516192.80	2266573.12
265	30029926	516138.06	2266571.09
266	30037017	515977.43	2266688.79
267	30029988	515885.25	2266762.83
268	30030007	515784.42	2266880.89
269	30030078	515570.96	2267117.80
270	30030134	515426.29	2266909.23
271	30037018	515341.19	2266746.80
272	30030186	515275.00	2266665.38
273	30030210	515212.19	2266610.93
274	30030248	515075.99	2266448.30
275	30037019	515032.37	2266411.73
276	30030273	514931.11	2266295.94
277	30030294	514845.43	2266148.55
278	30030315	514787.05	2266123.95
279	3003620102	514530.34	2266151.05
280	3003620101	514422.45	2266170.94
281	30036201	514368.48	2266189.90
282	30036202	514279.80	2266207.58
283	30037369	514146.68	2266233.09
284	30035863	514012.71	2266260.73
285	30037370	513831.74	2266293.62
286	30037371	513560.30	2266346.36
287	30037372	513293.20	2266393.96
288	30035867	513256.99	2266400.44
289	30035868	513094.83	2266429.45
290	30037514053	512760.89	2265682.98
291	30037514052	512797.58	2265672.84
292	30037514051	512822.85	2265663.26
293	30037514050	512884.06	2265634.89
294	30037514049	512888.86	2265632.19
295	30037514048	512951.39	2265597.08

296	30037514047	512975.00	2265581.49
297	30037514046	513020.15	2265551.66
298	30037514045	513058.55	2265526.55
299	30037514044	513142.25	2265471.82
300	30037514043	513148.03	2265468.04
301	30037514042	513226.18	2265417.46
302	30037514041	513310.13	2265363.12
303	30037514040	513394.08	2265308.79
304	30037514039	513419.45	2265292.37
305	30037514038	513474.08	2265248.95
306	30037514037	513481.81	2265242.81
307	30037514036	513514.29	2265212.07
308	30037514035	513546.51	2265180.08
309	30037514034	513557.33	2265169.34
310	30037514033	513614.30	2265106.58
311	30037514032	513625.59	2265094.14
312	30037514031	513652.47	2265060.47
313	30037514030	513678.01	2265026.05
314	30037514029	513721.12	2264958.72
315	30037514028	513729.09	2264943.36
316	30037514027	513754.10	2264895.16
317	30037514026	513771.36	2264852.85
318	30037514025	513772.57	2264849.89
319	30037514024	513777.54	2264835.44
320	30037514023	513781.59	2264823.65
321	30037514022	513786.92	2264822.49
322	30037514021	513799.31	2264798.52
323	30037514020	513796.43	2264779.65
324	30037514019	513810.49	2264734.57
325	30037514018	513822.04	2264682.92
326	30037514017	513859.40	2264481.06
327	30037514016	513845.79	2264481.58
328	30037514015	513835.37	2264481.99
329	30037514014	513784.48	2264483.99
330	30037514013	513587.07	2264486.85
331	30037514012	513007.51	2264466.76
332	30037514011	512311.78	2264454.26
333	30037514010	511623.93	2264441.90
334	30037514009	511560.97	2264438.03
335	30037514008	511586.24	2264023.26
336	30037514007	511604.87	2263523.75
337	30037514006	511604.87	2263477.40
338	30037514005	511612.51	2263233.84

339	30037514004	511486.44	2262956.20
340	30037514003	511362.69	2262660.49
341	30037514002	511320.97	2262505.21
342	30037514001	511253.77	2262210.89
343	30037514	511232.11	2262071.25
344	30035887	511199.65	2261880.80
345	30035889	511167.96	2261694.90
346	30035890	511157.04	2261630.83
347	30035891	511148.47	2261489.82
348	30035892	511148.24	2261486.08
349	30035893	511146.07	2261450.36
350	30035894	511122.55	2261414.46
351	30035895	511095.60	2261394.81
352	30035896	511057.28	2261343.52
353	30035897	510998.94	2261270.01
354	30035898	510965.79	2261205.89
355	30035903	510940.40	2261129.79
356	30035904	510935.06	2261084.46
357	30035901	510946.22	2261048.53
358	30035899	510957.43	2261027.14
359	30035900	510953.91	2261010.03
360	30035906	510914.78	2260977.56
361	30035907	510897.34	2260947.64
362	30035908	510896.41	2260948.32
363	30035909	510799.56	2261018.71
364	30037624023	510763.32	2261052.60
365	30037624022	510570.18	2261214.53
366	30037624021	510262.10	2261469.80
367	30037624020	510228.80	2261498.68
368	30037624019	509967.70	2261724.86
369	30037624018	509365.50	2262232.45
370	30037624017	509352.68	2262243.55
371	30037624016	509247.88	2262237.69
372	30037624015	509025.51	2262223.41
373	30037624014	508901.64	2262213.61
374	30037624013	508901.56	2262213.55
375	30037624012	508833.80	2262280.13
376	30037624011	508819.79	2262295.24
377	30037624010	508782.48	2262335.47
378	30037624009	508785.63	2262338.35
379	30037624008	508519.12	2262623.41
380	30037624007	508472.77	2262560.83
381	30037624006	508382.39	2262463.50

382	30037624005	508259.56	2262342.99
383	30037624004	507784.47	2261907.30
384	30037624003	507385.86	2261544.61
385	30037624002	507343.07	2261494.76
386	30037624001	507297.10	2261436.04
387	30037624	507209.29	2261331.65
388	30032647	507130.14	2261239.02
389	30032670	507014.97	2261109.37
390	30035960	507013.01	2261107.02
391	30035961	507006.18	2261098.83
392	30036052018	506994.24	2261068.47
393	30036052017	506983.11	2261056.81
394	30036052016	506971.22	2261046.50
395	30036052015	506903.13	2260992.74
396	30036052014	506247.95	2260477.38
397	30036052013	506206.17	2260463.99
398	30036052012	506185.63	2260467.83
399	30036052011	506148.67	2260460.17
400	30036052010	506048.55	2260450.65
401	30036052009	506017.49	2260453.86
402	30036052008	505956.78	2260448.63
403	30036052007	505942.90	2260447.44
404	30036052006	505889.34	2260442.83
405	30036052005	505843.23	2260439.34
406	30036052004	505829.32	2260438.29
407	30036052003	505751.22	2260432.74
408	30036052002	505746.05	2260432.49
409	30036052001	505768.90	2260272.63
410	30036052	505813.27	2259927.95
411	30032997010	505963.13	2259607.18
412	30032997009	505970.58	2259591.15
413	30032997008	506046.34	2259425.56
414	30032997007	506186.59	2259124.63
415	30032997006	506191.77	2259105.94
416	30032997005	506236.38	2259017.80
417	30032997004	506268.75	2258948.34
418	30032997003	506301.49	2258852.59
419	30032997002	506353.28	2258658.22
420	30032997001	506380.64	2258550.62
421	30032997	506041.87	2258557.78
422	30033024	505936.90	2258559.19
423	30033141	505510.48	2258475.11
424	30033342	504875.55	2258349.86

425	30036266	504831.92	2257807.74
426	30033354	504831.18	2257783.49
427	30036267	505087.05	2257393.56
428	30033253	505131.85	2257326.13
429	30033189	505358.39	2256988.95
430	30033117	505607.65	2256731.49
431	30033136	505528.19	2256530.43
432	30032994	506044.52	2256367.58
433	30032956	506150.94	2256338.82
434	30032930	506234.33	2256539.32
435	30032885	506380.12	2256908.16
436	30032850	506517.35	2257286.46
437	30032713	506908.42	2257140.89
438	30032620	507215.15	2257027.68
439	3003262001	507071.21	2256603.74
440	30032669	507017.49	2256445.56
441	30032696	506947.71	2256243.41
442	30032662	507052.15	2256250.13
443	30032662001	507076.16	2256247.30
444	30032662002	507458.30	2256202.16
445	30032662003	507284.04	2254800.62
446	30032662004	507222.27	2254264.23
447	30032662005	507280.33	2254246.26
448	30032662006	507332.53	2254240.45
449	30032662007	507557.43	2254197.13
450	30032662008	507590.80	2254192.40
451	30032662009	507838.63	2254127.22
452	30032662010	508112.10	2254054.81
453	30032662011	508139.20	2254048.13
454	30032662012	508241.14	2254022.98
455	30032662013	508660.83	2253919.47
456	30032662014	508941.13	2253845.25
457	30032662015	509206.12	2253782.44
458	30032662016	509224.18	2253777.67
459	30032662017	509225.63	2253776.19
460	30032662018	509226.48	2253777.07
461	30032662019	509236.76	2253774.35
462	30032662020	509290.03	2253759.62
463	30032662021	509471.85	2253706.67
464	30032662022	509493.61	2253699.94
465	30032662023	509550.29	2253682.33
466	30035930	509544.46	2253672.86
467	30035931	509532.18	2253652.39

468	30037213	509394.52	2253396.67
469	30035939	509244.61	2253111.74
470	30035940	509196.75	2253025.95
471	30035941	509192.47	2253018.28
472	30037214	509172.34	2252982.19
473	30035943	509057.10	2252769.65
474	30035944	509028.31	2252716.54
475	30035945	508953.68	2252578.90
476	30037215	509071.79	2252567.10
477	30035942	509137.20	2252561.22
478	30035938	509246.71	2252551.36
479	30035934	509315.73	2252545.15
480	30037216	509341.40	2252542.24
481	30035932	509377.39	2252539.59
482	30037217	509593.08	2252523.65
483	30035927	509795.10	2252507.38
484	30035925	509873.85	2252501.22
485	30035924	509933.27	2252496.57
486	30035923	509954.00	2252494.95
487	30031783	509992.26	2252523.13
488	30031739	510089.14	2252531.46
489	30031647	510272.13	2252495.56
490	30037460	510293.41	2252480.62
491	30031635	510314.62	2252457.90
492	30031633	510328.65	2252399.00
493	30037459	510328.37	2252367.91
494	30031634	510319.60	2252344.70
495	30031670	510218.25	2252220.69
496	30037458	510212.02	2252194.85
497	30031674	510212.71	2252175.84
498	30031652	510261.85	2252115.65
499	30031644	510275.25	2252082.67
500	30031651	510264.84	2252068.11
501	30031664	510239.09	2252062.38
502	30031695	510167.39	2252090.02
503	30031714	510129.69	2252089.61
504	30031722	510117.53	2252070.76
505	30031721	510118.11	2252040.52
506	30031701	510155.30	2251984.79
507	30037457	510246.45	2251928.41
508	30031604	510416.02	2251828.76
509	30031570	510563.03	2251792.43
510	30037456	510581.75	2251778.38

511	30031563	510586.71	2251758.46
512	30037455	510577.99	2251741.29
513	30031569	510571.06	2251732.74
514	30031583	510491.96	2251700.87
515	30037454	510480.70	2251687.19
516	30031588	510475.39	2251668.25
517	30037453	510476.13	2251656.15
518	30031585	510487.08	2251635.29
519	30037452	510511.74	2251615.13
520	30037451	510537.27	2251595.82
521	30031574	510554.23	2251577.47
522	30031562	510587.61	2251478.61
523	30031548	510661.18	2251398.94
524	30031534	510686.01	2251372.04
525	30031517	510713.95	2251337.66
526	30031503	510746.62	2251293.28
527	30031495	510772.37	2251230.14
528	30031486	510822.27	2251172.10
529	30031479	510853.29	2251163.54
530	30031462	510876.58	2251167.79
531	30031428	510959.48	2251231.72
532	30031414	511027.66	2251267.50
533	30031392	511097.53	2251278.54
534	30031386	511132.86	2251269.13
535	30031370	511228.46	2251211.06
536	30031358	511318.15	2251221.23
537	30031326	511479.31	2251180.18
538	30031313	511539.67	2251182.69
539	30031303	511582.74	2251162.19
540	30037343	511765.18	2250979.52
541	30031239	511923.60	2250861.69
542	30031206	512086.37	2250761.77
543	30031184	512205.26	2250713.07
544	30031141	512365.57	2250675.42
545	30037342	512377.64	2250675.42
546	30031136	512388.86	2250679.67
547	30031128	512420.85	2250726.57
548	30037341	512444.18	2250750.44
549	30031120	512463.18	2250766.63
550	30031082	512661.59	2250814.27
551	30037340	512875.75	2250771.05
552	30031019	512877.92	2250770.61
553	30037339	512884.97	2250772.50



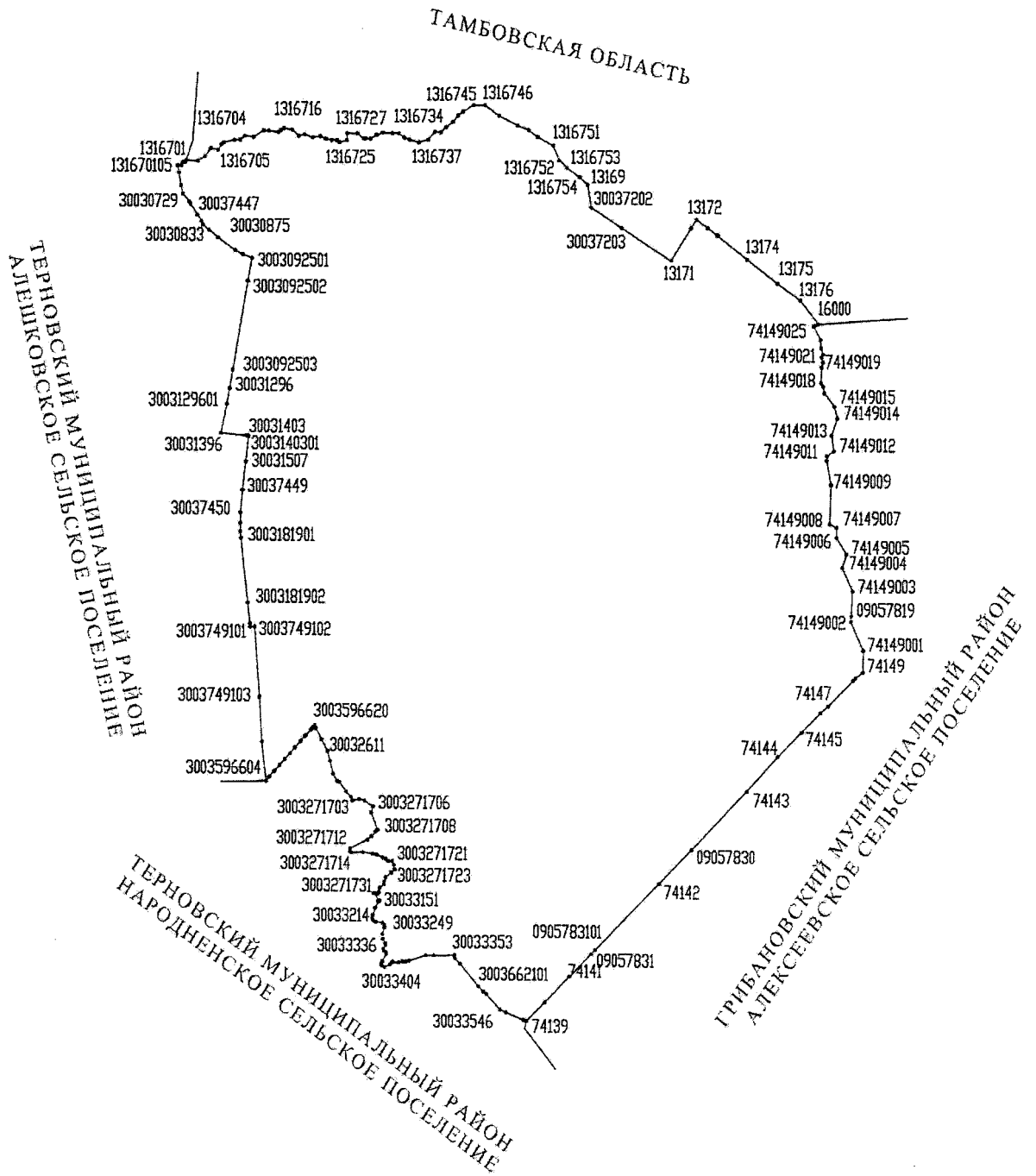
554	30031011	512928.82	2250784.23
555	30031005	512966.81	2250810.65
556	30031001	512990.13	2250831.96
557	30030980	513064.27	2250826.79
558	30037338	513084.96	2250819.95
559	30030961	513112.51	2250801.16
560	30037337	513128.85	2250779.82
561	30030946	513139.13	2250743.99
562	30037336	513135.61	2250709.02
563	30030957	513116.51	2250639.94
564	30037335	513116.47	2250622.87
565	30030953	513125.06	2250604.95
566	30037334	513147.45	2250587.88
567	30030928	513198.23	2250541.78
568	30030914	513230.11	2250529.82
569	30037333	513291.33	2250532.33
570	30030879	513389.65	2250543.35
571	30037332	513461.19	2250528.80
572	30030844	513527.55	2250514.26
573	30037331	513545.66	2250514.24
574	30030834	513558.60	2250517.65
575	30037330	513562.94	2250534.71
576	30030830	513566.42	2250549.20
577	30037329	513549.26	2250592.72
578	30030845	513526.94	2250641.36
579	30037328	513526.96	2250655.86
580	30030843	513531.31	2250673.77
581	30037327	513548.58	2250687.41
582	30030825	513580.50	2250693.36
583	30030803	513698.60	2250683.04
584	30037326	513723.59	2250672.79
585	30030795	513739.92	2250648.89
586	30037325	513734.70	2250621.60
587	30037324	513724.29	2250590.04
588	30030800	513720.77	2250556.78
589	30037323	513755.23	2250537.13
590	30030781	513787.98	2250531.14
591	30037322	513809.56	2250541.36
592	30037321	513849.26	2250562.66
593	30030749	513881.20	2250581.40
594	30037320	513899.38	2250617.22
595	30030736	513914.09	2250643.65
596	30037319	513928.75	2250647.06

597	30030725	513943.40	2250645.34
598	30037318	513957.18	2250636.80
599	30030716	513966.64	2250623.15
600	30037317	513968.25	2250561.73
601	30030714	513975.12	2250548.07
602	30037316	513997.51	2250536.11
603	30030695	514038.03	2250531.82
604	30030651	514182.11	2250574.37
605	30037315	514220.95	2250595.67
606	30030624	514252.04	2250622.95
607	30030613	514272.83	2250672.41
608	30030600	514286.68	2250698.85
609	30030559	514348.77	2250703.92
610	30030538	514370.31	2250696.23
611	30035851	514371.46	2250703.77
612	30035847	514389.79	2250735.46
613	30035845	514403.64	2250763.60
614	30035842	514403.65	2250812.38
615	30035844	514403.83	2250861.70
616	30035841	514419.00	2250902.63
617	30035840	514424.67	2250934.19
618	30035838	514440.22	2250952.95
619	30035839	514429.47	2250966.60
620	30035846	514399.32	2250981.12
621	30035848	514378.62	2250977.64
622	30035849	514378.28	2250977.59
623	30035854	514300.10	2250946.22
624	30035856	514268.21	2250954.77
625	30035859	514251.01	2250976.96
626	30035860	514248.50	2251016.20
627	30035857	514266.68	2251054.58
628	30035853	514316.81	2251118.52
629	30035850	514375.54	2251164.54
630	30035843	514404.01	2251172.20
631	30035837	514447.11	2251169.61
632	30035836	514448.94	2251170.16
633	30035835	514478.17	2251178.98
634	30035831	514494.59	2251197.73
635	30035830	514503.24	2251213.08
636	30035833	514480.00	2251231.01
637	30035834	514479.17	2251248.92
638	30035832	514489.54	2251262.57
639	30035829	514515.43	2251271.08

640	30035824	514616.35	2251290.63
641	30035823	514630.95	2251265.03
642	30035822	514651.64	2251259.04
643	30035821	514667.17	2251265.00
644	30035820	514680.12	2251276.08
645	30035818	514696.49	2251267.54
646	30035815	514722.37	2251271.79
647	30035814	514731.01	2251282.87
648	30035812	514738.81	2251304.19
649	30035811	514761.27	2251323.80
650	30035810	514797.52	2251343.39
651	30035809	514816.48	2251338.26
652	30035808	514824.21	2251322.90
653	30035807	514834.55	2251318.63
654	30035806	514850.08	2251324.59
655	30035805	514871.68	2251345.05
656	30035804	514893.24	2251350.15
657	30035803	514919.08	2251333.07
658	30035802	514925.98	2251338.19
659	30035796	514989.88	2251383.35
660	30035792	515020.95	2251399.54
661	30035790	515029.56	2251396.12
662	30035791	515028.67	2251381.62
663	30035786	515040.72	2251368.82
664	30035777	515126.93	2251363.64
665	30035773	515146.78	2251369.17
666	30035770	515184.31	2251384.07
667	30035766	515202.45	2251398.14
668	30035764	515212.36	2251396.42
669	30035762	515219.24	2251388.74
670	30035761	515251.90	2251334.55
671	30037234	515291.91	2251290.17
672	30035757	515292.31	2251289.11
673	30035750	515365.93	2251477.70
674	30035750001	515368.26	2251474.35
675	30035750002	515855.82	2251296.48
676	30035750003	515928.88	2251270.94
677	30035750004	515958.19	2251259.15
678	30035750005	516237.17	2251167.08
679	30035750006	516265.27	2251167.88
680	30035750007	516316.73	2251171.23
681	30035750008	516357.47	2251173.23
682	30035750009	516376.76	2251180.73

683	30035750010	516392.10	2251197.73
684	30035750011	516465.86	2251212.53
685	30035750012	516592.24	2251234.97
686	30035750013	516845.82	2251288.42
687	30035750014	516849.12	2251288.95
688	30035750015	516849.35	2251289.48
689	30035750016	516881.35	2251296.09

# Карта-схема границ Александровского сельского поселения Терновского муниципального района Воронежской области



**Перечень координат характерных точек границ  
Александровского сельского поселения Терновского муниципального  
района Воронежской области**

№ п/п	Номер характерной точки границ	Координаты	
		X	Y
1	1316701	514327.22	2274704.01
2	1316702	514321.95	2274860.19
3	1316703	514376.53	2274954.92
4	1316704	514475.16	2275032.94
5	1316705	514452.27	2275125.05
6	1316706	514521.52	2275167.53
7	1316707	514542.13	2275204.15
8	1316708	514573.50	2275338.48
9	1316709	514577.03	2275421.06
10	1316710	514627.25	2275479.46
11	1316711	514613.96	2275594.24
12	1316712	514691.57	2275729.39
13	1316713	514691.62	2275796.90
14	1316714	514670.65	2275921.55
15	1316715	514696.14	2275956.29
16	1316716	514722.18	2275995.18
17	1316717	514704.11	2276105.09
18	1316718	514627.41	2276192.19
19	1316719	514648.23	2276273.55
20	1316720	514611.44	2276377.11
21	1316721	514624.65	2276479.68
22	1316722	514599.28	2276552.06
23	1316723	514580.11	2276633.20
24	1316724	514583.49	2276703.22
25	1316725	514553.30	2276739.31
26	1316726	514580.30	2276836.95
27	1316727	514664.01	2276844.89
28	1316728	514662.04	2276982.38
29	1316729	514604.08	2277069.58
30	131672901	514602.99	2277092.85
31	1316730	514599.86	2277159.56
32	1316731	514645.75	2277229.80
33	1316732	514674.09	2277308.70
34	1316733	514672.21	2277429.94
35	1316734	514671.76	2277514.94
36	1316735	514618.87	2277590.91
37	1316736	514595.99	2277663.30

38	1316737	514560.33	2277789.36
39	1316738	514595.92	2277917.05
40	1316739	514689.21	2278005.04
41	1316740	514685.04	2278085.02
42	1316741	514744.68	2278155.34
43	1316742	514810.46	2278244.42
44	1316743	514883.87	2278309.80
45	1316744	514934.76	2278380.07
46	1316745	515011.53	2278520.47
47	1316746	515011.99	2278671.73
48	1316747	514888.51	2278858.59
49	1316748	514772.22	2279106.73
50	1316749	514717.71	2279251.45
51	1316750	514634.58	2279372.28
52	1316751	514530.99	2279581.73
53	1316752	514353.06	2279663.31
54	1316753	514263.75	2279770.34
55	1316754	514152.90	2279934.77
56	13169	514061.00	2280044.46
57	30037202	513793.11	2280093.07
58	30037203	513547.87	2280503.89
59	13171	513158.94	2281155.39
60	1317101	513547.21	2281422.90
61	1317102	513553.22	2281427.04
62	13172	513656.72	2281498.35
63	1317201	513554.69	2281648.74
64	13173	513470.81	2281772.38
65	30030861	513460.77	2281786.49
66	13174	513181.52	2282179.19
67	13175	512897.03	2282589.00
68	13176	512699.67	2282894.27
69	16000	512415.79	2283137.17
70	7414902501	512398.67	2283088.67
71	74149025	512393.63	2283074.40
72	74149024	512232.07	2283165.10
73	74149023	512132.66	2283173.65
74	74149022	512061.44	2283200.40
75	74149021	512023.72	2283180.30
76	74149020	511967.40	2283197.89
77	74149019	511903.72	2283181.06
78	74149018	511721.65	2283175.47
79	74149017	511680.46	2283204.91
80	74149016	511602.10	2283218.73

81	74149015	511442.51	2283352.93
82	74149014	511299.42	2283392.93
83	74149013	511099.14	2283319.53
84	74149012	510909.43	2283348.53
85	74149011	510849.45	2283255.65
86	74149010	510794.12	2283254.94
87	74149009	510505.93	2283312.19
88	74149008	510038.69	2283299.06
89	74149007	509998.01	2283389.16
90	74149006	509875.53	2283391.97
91	74149005	509675.43	2283522.42
92	74149004	509516.15	2283470.26
93	74149003	509229.65	2283608.49
94	09057819	508931.51	2283593.13
95	74149002	508867.33	2283589.82
96	74149001	508517.83	2283761.98
97	74149	508253.21	2283755.37
98	74148	508188.04	2283658.50
99	09038556	508157.45	2283624.99
100	74147	507852.87	2283291.30
101	74146	507766.22	2283188.73
102	74145	507532.09	2282935.42
103	74144	507245.46	2282621.12
104	74143	506829.69	2282209.64
105	09057830	506123.92	2281469.01
106	74142	505711.09	2281035.80
107	0905783101	504909.64	2280193.35
108	09057831	504859.70	2280140.86
109	74141	504581.99	2279848.93
110	74140	504271.09	2279519.76
111	7413901	504270.07	2279518.68
112	74139	504041.80	2279277.83
113	3003662001	504058.28	2279236.22
114	30036620	504150.37	2279003.73
115	30033546	504182.67	2278927.20
116	30033484	504367.54	2278744.71
117	3003662102	504398.95	2278705.88
118	3003662101	504462.55	2278638.43
119	30036621	504731.19	2278393.32
120	30033364	504801.48	2278327.12
121	30033353	504835.22	2278319.56
122	30033356	504829.45	2278042.86
123	30033355	504829.88	2277939.85

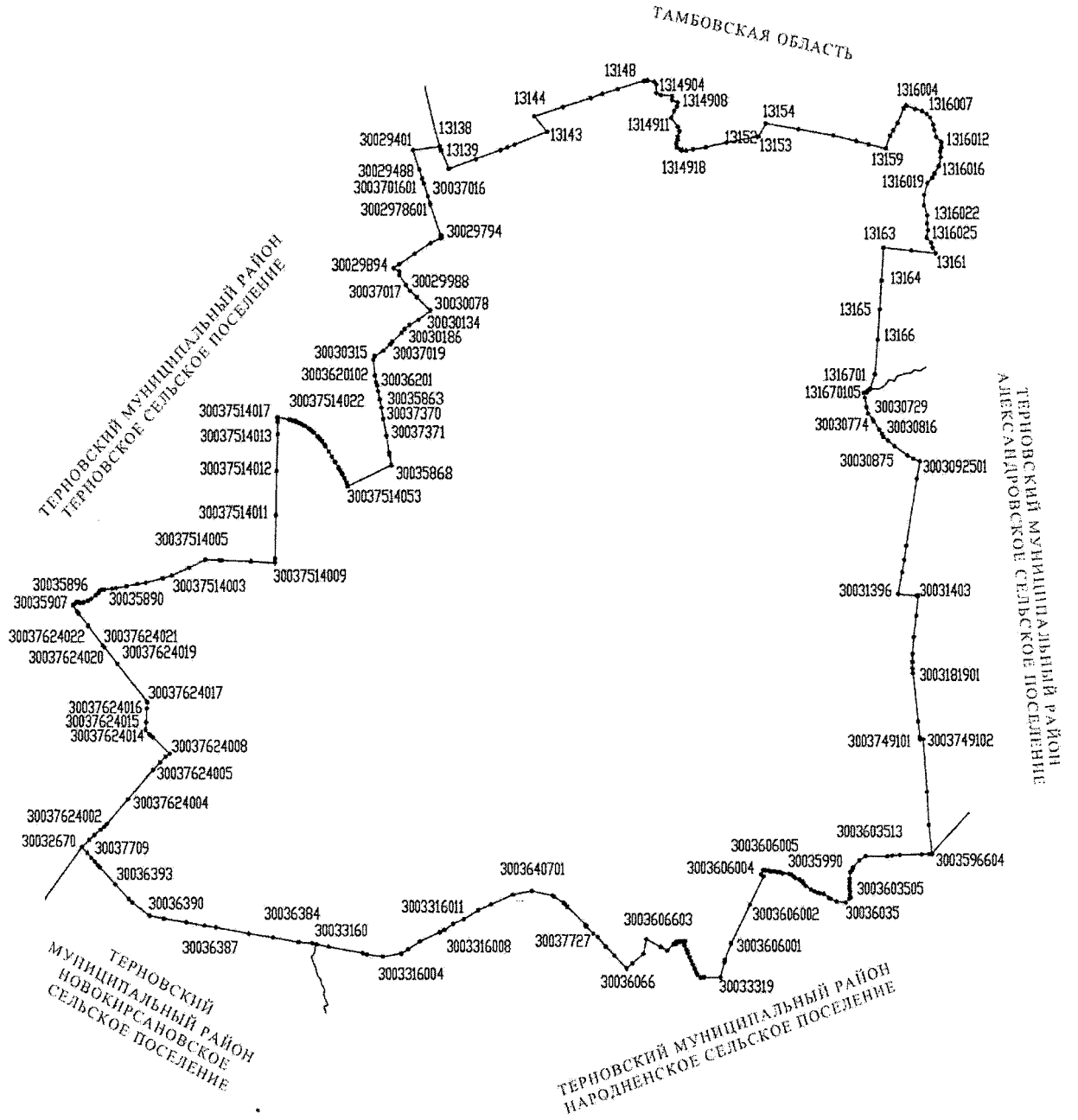


124	30033377	504760.79	2277715.74
125	30033386	504747.17	2277664.62
126	30033380	504756.85	2277623.78
127	30033390	504739.79	2277569.25
128	30033385	504748.75	2277491.80
129	30033396	504712.59	2277458.50
130	30033404	504681.77	2277386.04
131	30033399	504706.98	2277351.21
132	30033394	504724.30	2277342.75
133	30033382	504756.22	2277358.17
134	30033349	504842.46	2277406.95
135	30033343	504863.22	2277403.60
136	30033337	504887.54	2277375.58
137	30033336	504900.53	2277370.51
138	30033320	504953.14	2277398.76
139	30033311	504973.91	2277393.71
140	30033295	505027.63	2277361.52
141	30033271	505082.12	2277355.72
142	30033249	505163.26	2277382.35
143	30033241	505195.25	2277381.59
144	30033236	505219.56	2277356.12
145	30033232	505231.17	2277265.91
146	30033223	505249.42	2277240.43
147	30033214	505278.86	2277228.59
148	30033200	505313.41	2277234.65
149	30033180	505399.74	2277263.00
150	30033157	505475.65	2277301.53
151	30033151	505485.98	2277311.78
152	3003271731	505575.16	2277248.17
153	3003271730	505567.06	2277291.37
154	3003271729	505595.41	2277306.22
155	3003271728	505637.26	2277317.02
156	3003271727	505681.82	2277372.38
157	3003271726	505719.62	2277376.43
158	3003271725	505764.17	2277392.63
159	3003271724	505822.22	2277466.88
160	3003271723	505861.37	2277510.08
161	3003271722	505916.73	2277503.33
162	3003271721	505961.28	2277481.73
163	3003271720	505963.98	2277429.08
164	3003271719	505993.68	2277392.63
165	3003271718	506008.53	2277348.07
166	3003271717	506041.64	2277276.26

167	3003271716	506049.82	2277229.49
168	3003271715	506067.70	2277100.75
169	3003271714	506057.98	2276950.64
170	3003271713	506077.68	2276926.07
171	3003271712	506108.84	2276926.03
172	3003271711	506214.31	2277159.76
173	3003271710	506257.23	2277210.71
174	3003271709	506311.76	2277261.67
175	3003271708	506339.47	2277280.44
176	3003271707	506544.46	2277205.78
177	3003271706	506619.93	2277225.46
178	3003271705	506682.28	2277123.74
179	3003271704	506701.97	2277044.98
180	3003271703	506679.00	2276953.10
181	3003271702	506728.22	2276933.41
182	3003271701	506790.57	2276867.78
183	30032717	506902.95	2276774.62
184	30032708	506917.44	2276744.59
185	30032677	506999.18	2276689.28
186	30032636	507154.29	2276647.49
187	30032611	507272.01	2276611.42
188	30032580	507411.51	2276529.02
189	30036624	507542.53	2276456.41
190	30036625	507549.98	2276452.29
191	30032554	507550.89	2276451.78
192	3003596620	507575.83	2276440.65
193	3003596619	507549.08	2276414.43
194	3003596618	507527.06	2276392.45
195	3003596617	507456.30	2276321.79
196	3003596616	507443.35	2276308.86
197	3003596615	507391.69	2276258.33
198	3003596614	507384.93	2276251.74
199	3003596613	507313.32	2276181.94
200	3003596612	507308.35	2276177.09
201	3003596611	507241.79	2276112.08
202	3003596610	507170.27	2276042.18
203	3003596609	507098.76	2275972.28
204	3003596608	507035.79	2275910.74
205	3003596607	507027.10	2275902.53
206	3003596606	506968.85	2275847.54
207	3003596605	506953.89	2275834.32
208	3003596604	506910.00	2275795.92
209	3003749104	507378.96	2275740.56

210	3003749103	507911.61	2275706.50
211	3003749102	508756.73	2275633.99
212	3003749101	508755.48	2275578.05
213	30037491	508794.93	2275573.40
214	3003181902	509046.09	2275543.75
215	3003181901	509826.47	2275451.62
216	30031819	509899.95	2275442.95
217	3003745002	510000.26	2275443.75
218	3003745001	510005.58	2275443.79
219	30037450	510128.01	2275444.77
220	30037449	510400.76	2275467.73
221	30031507	510735.84	2275511.38
222	3003140301	511041.62	2275541.92
223	30031403	511054.98	2275543.25
224	30031404	511052.42	2275515.84
225	30031396	511081.02	2275184.09
226	3003129601	511425.29	2275259.65
227	30031296	511613.72	2275296.41
228	3003092503	511834.19	2275336.31
229	3003092502	512889.75	2275528.39
230	3003092501	513162.60	2275578.49
231	30030925	513204.23	2275463.46
232	30030910	513257.51	2275358.18
233	30030875	513405.28	2275129.72
234	3003083301	513496.31	2275011.72
235	30030833	513559.02	2274930.44
236	30030816	513602.80	2274910.86
237	30037447	513674.05	2274858.79
238	30030774	513802.82	2274764.88
239	30030764	513835.44	2274748.70
240	30030729	513929.03	2274664.11
241	131670107	514027.62	2274637.16
242	131670106	514180.13	2274609.11
243	131670105	514263.02	2274591.06
244	131670104	514268.27	2274641.70
245	131670103	514296.15	2274656.67
246	131670102	514304.12	2274676.62
247	131670101	514309.10	2274697.56

### Карта-схема границ Алешковского сельского поселения Терновского муниципального района Воронежской области



**Перечень координат характерных точек границ Алешковского  
сельского поселения Терновского муниципального района  
Воронежской области**

№ п/п	Номер характерной точки границ	Координаты	
		X	Y
1	13138	518176.45	2267272.23
2	1313801	518121.46	2267294.33
3	13139	517831.54	2267410.89
4	13140	517985.65	2267884.76
5	13141	518124.01	2268310.17
6	1314101	518124.75	2268312.23
7	1314102	518167.74	2268433.07
8	13142	518213.75	2268562.39
9	13143	518416.55	2269127.60
10	13144	518660.08	2268908.12
11	13145	518810.76	2269406.89
12	13146	518950.85	2269883.95
13	13147	519014.65	2270087.37
14	13148	519094.18	2270352.88
15	13149	519228.37	2270817.45
16	1314901	519235.22	2270865.88
17	1314902	519212.62	2270983.13
18	1314903	519168.41	2271022.62
19	1314904	519037.17	2271021.11
20	1314905	519004.98	2271101.99
21	1314906	518984.01	2271294.26
22	1314907	518920.56	2271294.26
23	1314908	518885.43	2271386.88
24	1314909	518818.05	2271376.10
25	1314910	518748.62	2271326.54
26	1314911	518639.21	2271275.28
27	1314912	518500.36	2271391.18
28	1314913	518428.81	2271416.61
29	1314914	518340.38	2271388.08
30	1314915	518291.65	2271386.27
31	1314916	518235.64	2271365.62
32	1314917	518173.04	2271373.66
33	131491701	518137.39	2271436.11
34	1314918	518128.38	2271451.89
35	13150	518120.14	2271529.51
36	1315001	518138.25	2271646.87
37	13151	518173.29	2271874.03

38	13152	518245.64	2272227.61
39	1315201	518338.32	2272752.61
40	13153	518342.52	2272776.40
41	13154	518550.83	2272898.59
42	13155	518459.24	2273459.83
43	13156	518361.22	2274055.95
44	13157	518271.75	2274462.43
45	13158	518223.13	2274678.42
46	13159	518155.97	2274975.68
47	13160	518356.72	2275052.21
48	1316001	518444.93	2275109.54
49	1316002	518559.03	2275188.36
50	1316003	518789.08	2275293.52
51	1316004	518837.25	2275344.08
52	1316005	518781.68	2275500.96
53	1316006	518743.97	2275628.02
54	1316007	518701.66	2275718.79
55	1316008	518643.45	2275780.62
56	1316009	518531.51	2275839.34
57	1316010	518448.83	2275854.63
58	1316011	518337.20	2275887.10
59	1316012	518252.43	2275974.87
60	1316013	518178.65	2275976.52
61	131601301	518158.65	2275971.36
62	1316014	518102.63	2275956.89
63	1316015	518017.49	2275968.41
64	1316016	517875.42	2275930.52
65	1316017	517756.29	2275854.14
66	1316018	517685.48	2275815.82
67	1316019	517599.04	2275723.56
68	1316020	517404.73	2275662.57
69	1316021	517250.99	2275660.79
70	1316022	517089.03	2275721.43
71	1316023	516960.29	2275719.94
72	1316024	516851.36	2275734.93
73	1316025	516735.42	2275707.34
74	1316026	516653.18	2275792.65
75	1316027	516577.86	2275819.28
76	13161	516486.67	2275874.87
77	13162	516530.94	2275429.14
78	13163	516581.86	2274935.76
79	13164	516054.62	2274901.85
80	13165	515596.12	2274871.88

81	13166	515111.77	2274834.67
82	13167	514560.22	2274788.48
83	1316701	514327.22	2274704.01
84	131670101	514309.10	2274697.56
85	131670102	514304.12	2274676.62
86	131670103	514296.15	2274656.67
87	131670104	514268.27	2274641.70
88	131670105	514263.02	2274591.06
89	131670106	514180.13	2274609.11
90	131670107	514027.62	2274637.16
91	30030729	513929.03	2274664.11
92	30030764	513835.44	2274748.70
93	30030774	513802.82	2274764.88
94	30037447	513674.05	2274858.79
95	30030816	513602.80	2274910.86
96	30030833	513559.02	2274930.44
97	3003083301	513496.31	2275011.72
98	30030875	513405.28	2275129.72
99	30030910	513257.51	2275358.18
100	30030925	513204.23	2275463.46
101	3003092501	513162.60	2275578.49
102	3003092502	512889.75	2275528.39
103	3003092503	511834.19	2275336.31
104	30031296	511613.72	2275296.41
105	3003129601	511425.29	2275259.65
106	30031396	511081.02	2275184.09
107	30031404	511052.42	2275515.84
108	30031403	511054.98	2275543.25
109	3003140301	511041.62	2275541.92
110	30031507	510735.84	2275511.38
111	30037449	510400.76	2275467.73
112	30037450	510128.01	2275444.77
113	3003745001	510005.58	2275443.79
114	3003745002	510000.26	2275443.75
115	30031819	509899.95	2275442.95
116	3003181901	509826.47	2275451.62
117	3003181902	509046.09	2275543.75
118	30037491	508794.93	2275573.40
119	3003749101	508755.48	2275578.05
120	3003749102	508756.73	2275633.99
121	3003749103	507911.61	2275706.50
122	3003749104	507378.96	2275740.56
123	3003596604	506910.00	2275795.92

124	3003596603	506908.60	2275743.55
125	3003596602	506903.21	2275610.18
126	3003596601	506896.76	2275221.00
127	30035966	506888.03	2275083.35
128	30035971	506875.11	2274997.75
129	3003603513	506879.20	2274626.45
130	3003603512	506811.67	2274512.86
131	3003603511	506696.49	2274401.66
132	3003603510	506647.27	2274380.79
133	3003603509	506620.80	2274355.38
134	3003603508	506519.88	2274341.27
135	3003603507	506468.84	2274345.35
136	3003603506	506408.44	2274338.09
137	3003603505	506358.29	2274340.47
138	3003603504	506319.26	2274351.65
139	3003603503	506263.96	2274351.35
140	3003603502	506219.71	2274365.85
141	3003603501	506201.03	2274334.54
142	30036035	506141.33	2274272.44
143	30036033	506154.56	2274115.03
144	3003601304	506202.58	2274008.06
145	3003601303	506214.30	2273974.02
146	3003601302	506278.40	2273886.24
147	3003601301	506288.67	2273818.22
148	30036013	506294.37	2273788.87
149	30036009	506321.92	2273728.60
150	30036008	506345.14	2273669.10
151	3003599205	506404.39	2273574.16
152	3003599204	506448.40	2273534.53
153	3003599203	506480.30	2273509.09
154	3003599202	506504.10	2273468.45
155	3003599201	506525.70	2273399.49
156	30035992	506553.79	2273365.80
157	30035990	506583.43	2273321.35
158	30035988	506595.48	2273280.97
159	30035987	506603.03	2273174.06
160	30035985	506620.51	2273146.94
161	30035983	506625.19	2273118.76
162	30035982	506626.53	2273081.08
163	30035980	506635.90	2273024.71
164	3003606008	506631.40	2272973.20
165	3003606007	506647.10	2272929.99
166	3003606006	506648.20	2272875.00



167	3003606005	506653.70	2272849.40
168	3003606004	506586.60	2272813.17
169	3003606003	506551.15	2272850.18
170	3003606002	506104.72	2272616.73
171	3003606001	505491.73	2272296.19
172	30036060	505231.17	2272194.76
173	30033242	505193.59	2272185.99
174	30033319	504953.53	2272119.01
175	30033318	504954.52	2271839.15
176	30033317	504954.75	2271775.62
177	3003605829	505002.55	2271715.35
178	3003605828	505036.73	2271699.21
179	3003605827	505098.35	2271670.92
180	3003605826	505160.20	2271641.93
181	3003605825	505219.52	2271614.43
182	3003605824	505279.17	2271587.08
183	3003605823	505338.42	2271559.22
184	3003605822	505364.13	2271547.20
185	3003605821	505398.84	2271530.98
186	3003605820	505460.10	2271502.55
187	3003605819	505477.66	2271494.47
188	3003605818	505527.97	2271510.04
189	3003605817	505530.54	2271500.93
190	3003605816	505529.15	2271500.40
191	3003605815	505528.44	2271493.32
192	3003605814	505525.18	2271459.52
193	3003605813	505524.44	2271451.83
194	3003605812	505523.72	2271444.45
195	3003605811	505522.19	2271428.53
196	3003605810	505520.60	2271412.05
197	3003605809	505519.15	2271397.07
198	3003605808	505518.25	2271387.69
199	3003605807	505517.16	2271376.42
200	3003605806	505516.17	2271366.12
201	3003605805	505491.76	2271363.72
202	3003605804	505489.99	2271355.99
203	3003605803	505486.25	2271348.18
204	3003605802	505484.08	2271320.63
205	3003605801	505383.41	2271212.55
206	30036058	505378.88	2271207.67
207	30036056	505378.80	2271205.20
208	3003606604	505437.45	2271093.91
209	3003606603	505559.08	2270850.85

210	3003606602	505330.26	2270805.00
211	3003606601	505174.30	2270614.21
212	30036066	505093.66	2270510.30
213	30037731	505301.79	2270300.70
214	30037730	505443.17	2270146.58
215	30037729	505596.47	2270008.75
216	30037728	505647.70	2269931.81
217	30037727	505760.65	2269803.63
218	30037726	505772.75	2269814.04
219	30033059	505791.83	2269792.69
220	30032989	506070.09	2269481.33
221	30032974	506115.88	2269439.62
222	30032965	506135.65	2269418.15
223	30032929	506235.89	2269245.96
224	30037720	506249.09	2269224.90
225	30036408	506320.91	2268867.25
226	3003640701	506320.94	2268867.09
227	30036407	506260.01	2268537.31
228	30036406	506103.63	2268153.83
229	30036405	506011.94	2267929.27
230	3003316011	505870.64	2267679.84
231	3003316010	505796.72	2267492.28
232	3003316009	505698.46	2267337.71
233	3003316008	505660.66	2267264.93
234	3003316007	505515.17	2266932.33
235	3003316006	505390.68	2266722.51
236	3003316005	505324.32	2266607.63
237	3003316004	505273.84	2266286.23
238	3003316003	505308.51	2266012.35
239	3003316002	505333.42	2265937.63
240	3003316001	505429.00	2265358.88
241	30033160	505472.10	2265147.90
242	30036382	505485.48	2265075.98
243	30036383	505502.88	2264849.25
244	30036384	505579.91	2264408.27
245	30036385	505639.43	2263991.18
246	30036386	505737.83	2263420.75
247	30036387	505765.43	2263226.40
248	30036388	505817.55	2262920.48
249	30036389	505879.40	2262525.80
250	30036390	505925.31	2262287.31
251	30036391	506132.21	2261986.91
252	30036392	506191.42	2261926.10

253	30036393	506424.91	2261693.22
254	30036394	506692.27	2261424.21
255	30032770	506727.98	2261390.22
256	30037710	506782.27	2261338.55
257	30037709	506847.63	2261273.49
258	30037706	506922.77	2261199.79
259	30032670	507014.97	2261109.37
260	30032647	507130.14	2261239.02
261	30037624	507209.29	2261331.65
262	30037624001	507297.10	2261436.04
263	30037624002	507343.07	2261494.76
264	30037624003	507385.86	2261544.61
265	30037624004	507784.47	2261907.30
266	30037624005	508259.56	2262342.99
267	30037624006	508382.39	2262463.50
268	30037624007	508472.77	2262560.83
269	30037624008	508519.12	2262623.41
270	30037624009	508785.63	2262338.35
271	30037624010	508782.48	2262335.47
272	30037624011	508819.79	2262295.24
273	30037624012	508833.80	2262280.13
274	30037624013	508901.56	2262213.55
275	30037624014	508901.64	2262213.61
276	30037624015	509025.51	2262223.41
277	30037624016	509247.88	2262237.69
278	30037624017	509352.68	2262243.55
279	30037624018	509365.50	2262232.45
280	30037624019	509967.70	2261724.86
281	30037624020	510228.80	2261498.68
282	30037624021	510262.10	2261469.80
283	30037624022	510570.18	2261214.53
284	30037624023	510763.32	2261052.60
285	30035909	510799.56	2261018.71
286	30035908	510896.41	2260948.32
287	30035907	510897.34	2260947.64
288	30035906	510914.78	2260977.56
289	30035900	510953.91	2261010.03
290	30035899	510957.43	2261027.14
291	30035901	510946.22	2261048.53
292	30035904	510935.06	2261084.46
293	30035903	510940.40	2261129.79
294	30035898	510965.79	2261205.89
295	30035897	510998.94	2261270.01

296	30035896	511057.28	2261343.52
297	30035895	511095.60	2261394.81
298	30035894	511122.55	2261414.46
299	30035893	511146.07	2261450.36
300	30035892	511148.24	2261486.08
301	30035891	511148.47	2261489.82
302	30035890	511157.04	2261630.83
303	30035889	511167.96	2261694.90
304	30035887	511199.65	2261880.80
305	30037514	511232.11	2262071.25
306	30037514001	511253.77	2262210.89
307	30037514002	511320.97	2262505.21
308	30037514003	511362.69	2262660.49
309	30037514004	511486.44	2262956.20
310	30037514005	511612.51	2263233.84
311	30037514006	511604.87	2263477.40
312	30037514007	511604.87	2263523.75
313	30037514008	511586.24	2264023.26
314	30037514009	511560.97	2264438.03
315	30037514010	511623.93	2264441.90
316	30037514011	512311.78	2264454.26
317	30037514012	513007.51	2264466.76
318	30037514013	513587.07	2264486.85
319	30037514014	513784.48	2264483.99
320	30037514015	513835.37	2264481.99
321	30037514016	513845.79	2264481.58
322	30037514017	513859.40	2264481.06
323	30037514018	513822.04	2264682.92
324	30037514019	513810.49	2264734.57
325	30037514020	513796.43	2264779.65
326	30037514021	513799.31	2264798.52
327	30037514022	513786.92	2264822.49
328	30037514023	513781.59	2264823.65
329	30037514024	513777.54	2264835.44
330	30037514025	513772.57	2264849.89
331	30037514026	513771.36	2264852.85
332	30037514027	513754.10	2264895.16
333	30037514028	513729.09	2264943.36
334	30037514029	513721.12	2264958.72
335	30037514030	513678.01	2265026.05
336	30037514031	513652.47	2265060.47
337	30037514032	513625.59	2265094.14
338	30037514033	513614.30	2265106.58

339	30037514034	513557.33	2265169.34
340	30037514035	513546.51	2265180.08
341	30037514036	513514.29	2265212.07
342	30037514037	513481.81	2265242.81
343	30037514038	513474.08	2265248.95
344	30037514039	513419.45	2265292.37
345	30037514040	513394.08	2265308.79
346	30037514041	513310.13	2265363.12
347	30037514042	513226.18	2265417.46
348	30037514043	513148.03	2265468.04
349	30037514044	513142.25	2265471.82
350	30037514045	513058.55	2265526.55
351	30037514046	513020.15	2265551.66
352	30037514047	512975.00	2265581.49
353	30037514048	512951.39	2265597.08
354	30037514049	512888.86	2265632.19
355	30037514050	512884.06	2265634.89
356	30037514051	512822.85	2265663.26
357	30037514052	512797.58	2265672.84
358	30037514053	512760.89	2265682.98
359	30035868	513094.83	2266429.45
360	30035867	513256.99	2266400.44
361	30037372	513293.20	2266393.96
362	30037371	513560.30	2266346.36
363	30037370	513831.74	2266293.62
364	30035863	514012.71	2266260.73
365	30037369	514146.68	2266233.09
366	30036202	514279.80	2266207.58
367	30036201	514368.48	2266189.90
368	3003620101	514422.45	2266170.94
369	3003620102	514530.34	2266151.05
370	30030315	514787.05	2266123.95
371	30030294	514845.43	2266148.55
372	30030273	514931.11	2266295.94
373	30037019	515032.37	2266411.73
374	30030248	515075.99	2266448.30
375	30030210	515212.19	2266610.93
376	30030186	515275.00	2266665.38
377	30037018	515341.19	2266746.80
378	30030134	515426.29	2266909.23
379	30030078	515570.96	2267117.80
380	30030007	515784.42	2266880.89
381	30029988	515885.25	2266762.83

382	30037017	515977.43	2266688.79
383	30029926	516138.06	2266571.09
384	30029907	516192.80	2266573.12
385	30029894	516248.08	2266469.19
386	3002989401	516303.52	2266560.63
387	3002989402	516310.62	2266571.72
388	30029853	516474.48	2266839.32
389	30029810	516648.26	2267120.98
390	30029797	516720.78	2267284.53
391	30029794	516730.78	2267300.42
392	30029786	516778.38	2267284.95
393	3002978601	517253.44	2267117.67
394	30029637	517274.15	2267110.38
395	30037016	517388.05	2267072.93
396	3003701601	517591.64	2267001.01
397	3003701602	517670.15	2266973.28
398	30029488	517815.02	2266922.10
399	30029401	518120.49	2266812.06



**Перечень координат характерных точек границ Братковского  
сельского поселения Терновского муниципального района  
Воронежской области**

№ п/п	Номер характерной точки границ	Координаты	
		X	Y
1	3003591901	510295.52	2242183.22
2	3003162401	510309.00	2242192.87
3	30031624	510350.52	2242220.67
4	3003156602	510428.03	2242270.20
5	3003156601	510556.78	2242352.48
6	30031566	510580.06	2242367.36
7	3003741106	510579.65	2242969.10
8	3003741105	510579.44	2243271.11
9	3003741104	510579.40	2243331.26
10	3003741103	510573.12	2243512.40
11	3003741102	510574.74	2244073.23
12	3003741101	510574.04	2244727.23
13	30037411	510577.50	2244881.71
14	3003156501	510579.76	2245038.85
15	30031565	510580.74	2245107.08
16	3003158701	510549.25	2245296.64
17	30031587	510483.17	2245674.94
18	30037413	510475.45	2245717.22
19	30037414	510411.40	2246127.37
20	3003741401	510374.30	2246368.02
21	3003741402	510368.81	2246403.61
22	30037471	510285.05	2246946.84
23	30031659	510246.35	2247206.78
24	3003165901	510282.29	2247288.05
25	30037470	510315.51	2247363.18
26	30031592	510461.16	2247696.03
27	30037469	510496.39	2247785.07
28	3003746901	510617.80	2248066.12
29	30031546	510665.82	2248177.28
30	3003154601	510410.53	2248215.89
31	3003154602	510219.24	2248244.82
32	30031804	509937.61	2248287.70
33	30037467	509692.55	2248326.19
34	30031945	509409.53	2248370.00
35	3003194501	509418.10	2248415.81
36	30037466	509484.20	2248769.02
37	30037465	509563.15	2249168.98



38	3003746501	509615.70	2249449.66
39	30037464	509637.05	2249563.65
40	3003746401	509728.43	2250002.66
41	30031838	509795.92	2250323.05
42	30031765	510025.02	2250365.19
43	30037463	510029.50	2250406.34
44	30037462	510071.73	2250793.89
45	30031717	510121.61	2251194.91
46	30031573	510561.84	2251376.14
47	3003157301	510601.66	2251385.28
48	30031548	510661.18	2251398.94
49	30031562	510587.61	2251478.61
50	30031574	510554.23	2251577.47
51	30037451	510537.27	2251595.82
52	30037452	510511.74	2251615.13
53	30031585	510487.08	2251635.29
54	30037453	510476.13	2251656.15
55	30031588	510475.39	2251668.25
56	30037454	510480.70	2251687.19
57	30031583	510491.96	2251700.87
58	30031569	510571.06	2251732.74
59	30037455	510577.99	2251741.29
60	30031563	510586.71	2251758.46
61	30037456	510581.75	2251778.38
62	30031570	510563.03	2251792.43
63	30031604	510416.02	2251828.76
64	30037457	510246.45	2251928.41
65	30031701	510155.30	2251984.79
66	30031721	510118.11	2252040.52
67	30031722	510117.53	2252070.76
68	30031714	510129.69	2252089.61
69	30031695	510167.39	2252090.02
70	30031664	510239.09	2252062.38
71	30031651	510264.84	2252068.11
72	30031644	510275.25	2252082.67
73	30031652	510261.85	2252115.65
74	30031674	510212.71	2252175.84
75	30037458	510212.02	2252194.85
76	30031670	510218.25	2252220.69
77	30031634	510319.60	2252344.70
78	30037459	510328.37	2252367.91
79	30031633	510328.65	2252399.00
80	30031635	510314.62	2252457.90

81	30037460	510293.41	2252480.62
82	30031647	510272.13	2252495.56
83	30031739	510089.14	2252531.46
84	30031783	509992.26	2252523.13
85	30035923	509954.00	2252494.95
86	30035924	509933.27	2252496.57
87	30035925	509873.85	2252501.22
88	30035927	509795.10	2252507.38
89	30037217	509593.08	2252523.65
90	30035932	509377.39	2252539.59
91	30037216	509341.40	2252542.24
92	30035934	509315.73	2252545.15
93	30035938	509246.71	2252551.36
94	30035942	509137.20	2252561.22
95	30037215	509071.79	2252567.10
96	30035945	508953.68	2252578.90
97	30035944	509028.31	2252716.54
98	30035943	509057.10	2252769.65
99	30037214	509172.34	2252982.19
100	30035941	509192.47	2253018.28
101	30035940	509196.75	2253025.95
102	30035939	509244.61	2253111.74
103	30037213	509394.52	2253396.67
104	30035931	509532.18	2253652.39
105	30035930	509544.46	2253672.86
106	30032662023	509550.29	2253682.33
107	30032662022	509493.61	2253699.94
108	30032662021	509471.85	2253706.67
109	30032662020	509290.03	2253759.62
110	30032662019	509236.76	2253774.35
111	30032662018	509226.48	2253777.07
112	30032662017	509225.63	2253776.19
113	30032662016	509224.18	2253777.67
114	30032662015	509206.12	2253782.44
115	30032662014	508941.13	2253845.25
116	30032662013	508660.83	2253919.47
117	30032662012	508241.14	2254022.98
118	30032662011	508139.20	2254048.13
119	30032662010	508112.10	2254054.81
120	30032662009	507838.63	2254127.22
121	30032662008	507590.80	2254192.40
122	30032662007	507557.43	2254197.13
123	30032662006	507332.53	2254240.45

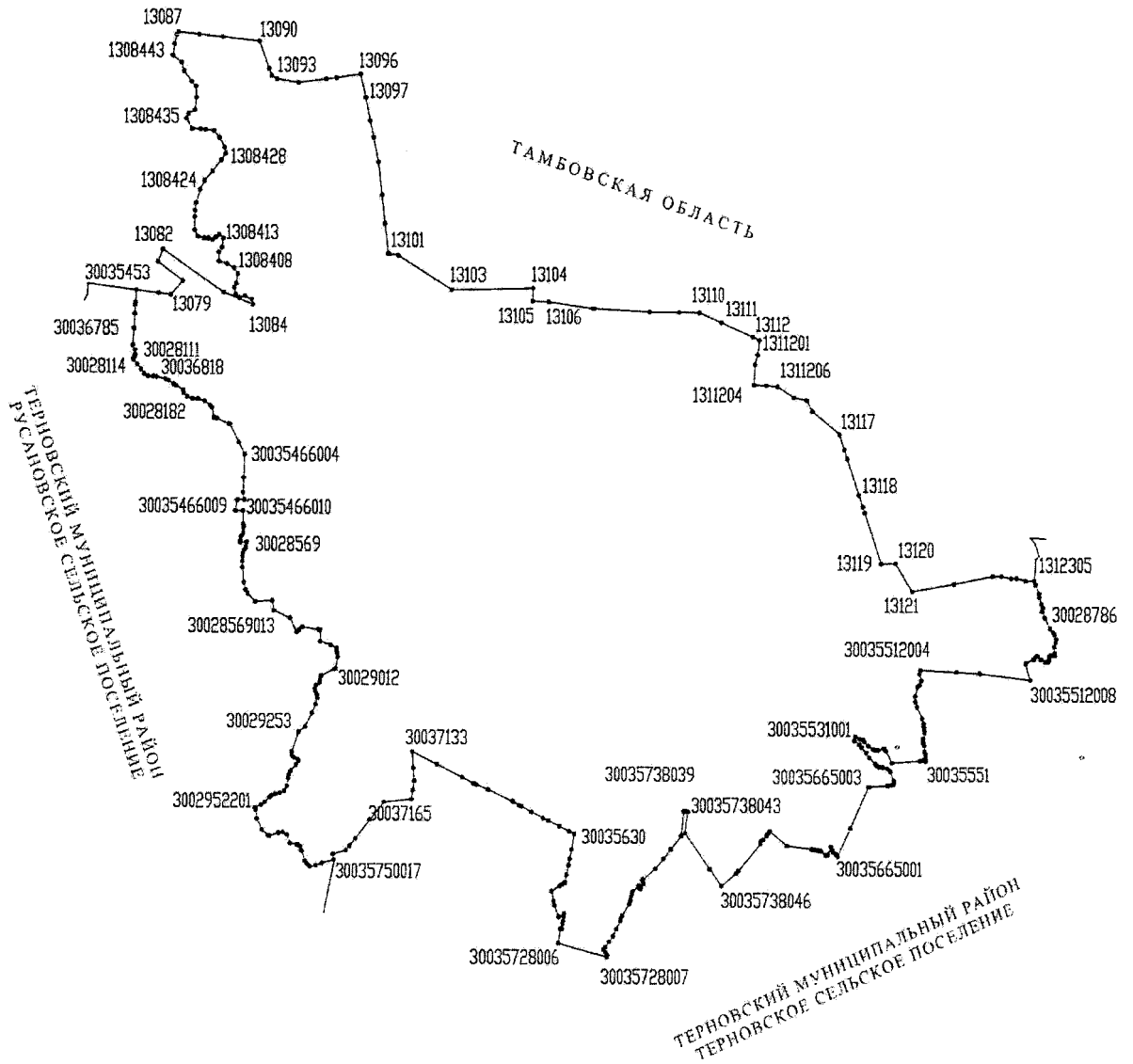
124	30032662005	507280.33	2254246.26
125	30032662004	507222.27	2254264.23
126	30032662003	507284.04	2254800.62
127	30032662002	507458.30	2256202.16
128	30032662001	507076.16	2256247.30
129	30032662	507052.15	2256250.13
130	30032696	506947.71	2256243.41
131	30032669	507017.49	2256445.56
132	3003262001	507071.21	2256603.74
133	30032620	507215.15	2257027.68
134	30032713	506908.42	2257140.89
135	30032850	506517.35	2257286.46
136	30032885	506380.12	2256908.16
137	30032930	506234.33	2256539.32
138	30032956	506150.94	2256338.82
139	30032994	506044.52	2256367.58
140	30033136	505528.19	2256530.43
141	30033117	505607.65	2256731.49
142	30033189	505358.39	2256988.95
143	30033253	505131.85	2257326.13
144	30036267	505087.05	2257393.56
145	30033354	504831.18	2257783.49
146	30036266	504831.92	2257807.74
147	30033342	504875.55	2258349.86
148	3003349102	504481.09	2258270.20
149	3003349101	504459.50	2258265.84
150	30033491	504346.60	2258243.04
151	30033815	503509.28	2258049.81
152	30033847	503395.71	2258009.72
153	30036263	503276.26	2257764.41
154	30034044	503017.07	2257225.27
155	30034125	502849.40	2257048.26
156	30034136	502835.68	2257055.15
157	3003626401	502708.01	2256688.09
158	30036264	502692.22	2256642.68
159	30036265	502547.89	2256232.81
160	3003627104	502453.70	2255970.91
161	3003627103	502414.83	2255849.36
162	30036268	502403.56	2255821.20
163	30034363	502202.73	2255239.76
164	30036269	502136.92	2255048.25
165	30034421	501997.68	2254646.18
166	30036270	501842.63	2254618.58

167	30034473	501804.58	2254611.81
168	30036109	501757.56	2254601.85
169	30036115	501676.35	2254586.58
170	30036116	501676.27	2254583.60
171	30036117	501674.70	2254345.08
172	3003611904	501674.21	2254192.41
173	3003611903	501666.53	2253821.97
174	3003611902	501661.71	2253636.67
175	3003611901	501658.28	2253510.91
176	30036119	501658.05	2253509.91
177	30036108	501797.41	2253525.09
178	30036107	501806.73	2253248.80
179	30036105	501809.88	2253155.35
180	30036104	501809.98	2253152.34
181	30036103	501821.19	2252857.41
182	30036102	501825.88	2252840.77
183	30036286	501827.67	2252834.42
184	30036101	501864.33	2252722.68
185	30036099	501885.04	2252659.57
186	30036098	501898.13	2252619.67
187	30036097	501915.59	2252566.45
188	30036100	501881.03	2252459.79
189	30036106	501808.13	2252373.25
190	30036112	501702.61	2252247.99
191	30036113	501696.56	2252240.80
192	3003612101	501690.35	2252232.81
193	30036121	501633.68	2252173.78
194	30036122	501612.38	2252151.58
195	30036310	501564.55	2251860.79
196	30036129	501501.55	2251479.54
197	30036132	501471.85	2251299.81
198	30036133	501470.43	2251291.20
199	3003609605	501469.12	2251290.37
200	3003609604	501657.63	2250848.59
201	3003609603	501741.30	2250671.02
202	3003609602	501765.02	2250621.80
203	3003609601	501936.82	2250272.03
204	30036096	502065.84	2250004.92
205	3003609301	502128.96	2249883.00
206	30036093	502251.34	2249649.93
207	30036092	502291.53	2249581.02
208	30036313	502480.48	2249226.07
209	30036091	502589.02	2249012.36

210	3003608903	502667.34	2248873.86
211	3003608902	502723.43	2248773.26
212	3003608901	502817.30	2248595.73
213	30036089	502990.41	2248275.32
214	30036088	503140.01	2248050.25
215	30036316	503179.69	2247990.56
216	30036087	503414.62	2247641.76
217	30033834	503421.27	2247631.89
218	30036444	503426.10	2247624.73
219	30032799032	503430.23	2247599.28
220	30032799031	503702.44	2247152.22
221	30032799030	503827.33	2246957.10
222	30032799029	504032.94	2246572.67
223	30032799028	504115.11	2246387.33
224	30032799027	504222.99	2246161.09
225	30032799026	504229.86	2246130.32
226	30032799025	504331.22	2245918.55
227	30032799024	504504.98	2245578.28
228	30032799023	504772.85	2245084.16
229	30032799022	504911.13	2244881.27
230	30032799021	504913.39	2244876.69
231	30032799020	504960.32	2244787.45
232	30032799019	505240.61	2244266.03
233	30032799018	505341.54	2244024.62
234	30032799017	505413.39	2243849.59
235	30032799016	505454.84	2243754.93
236	30032799015	505458.46	2243743.53
237	30032799014	505500.27	2243645.61
238	30032799013	505564.30	2243490.29
239	30032799012	505659.26	2243266.93
240	30032799011	505840.96	2242847.04
241	30032799010	505963.09	2242566.87
242	30032799009	506040.09	2242384.92
243	30032799008	506092.45	2242251.79
244	30032799007	506118.73	2242201.63
245	30032799006	506172.31	2242132.85
246	30032799005	506222.99	2242067.15
247	30032799004	506252.49	2242031.13
248	30032799003	506260.63	2242019.55
249	30032799002	506294.12	2241972.85
250	30032799001	506460.63	2241762.90
251	30032799	506630.70	2241552.36
252	30032749	506809.13	2241343.67

253	30032690	506963.01	2241126.18
254	30032555	507544.31	2240592.93
255	30032539	507630.17	2240568.44
256	30032500	507776.33	2240485.63
257	30032481	507843.45	2240427.52
258	30032473	507879.38	2240371.76
259	3003741601	507916.54	2240400.07
260	30037416	508035.30	2240490.51
261	30032366	508248.60	2240648.13
262	30037415	508652.15	2241030.57
263	3003214904	508712.05	2241095.69
264	3003214903	508712.07	2241095.70
265	3003214902	508794.47	2241185.26
266	3003214901	508818.12	2241210.97
267	30032149	508861.93	2241258.58
268	30032095	508985.74	2241349.20
269	30032021	509210.41	2241496.01
270	30031899	509597.14	2241750.39
271	30031812	509920.50	2241932.80
272	3003591902	510214.08	2242129.33

**Карта-схема границ Есиповского сельского поселения  
Терновского муниципального района  
Воронежской области**



**Перечень координат характерных точек границ Есиповского  
сельского поселения Терновского муниципального района  
Воронежской области**

№ п/п	Номер характерной точки границ	Координаты	
		X	Y
1	30035453	525147.18	2248042.10
2	3003545301	525104.01	2248407.45
3	13079	525080.58	2248605.68
4	13080	525283.39	2248800.85
5	13081	525560.30	2248393.92
6	13082	525743.00	2248475.25
7	13083	525116.53	2249467.85
8	13084	524945.06	2249950.29
9	1308401	525017.63	2249927.19
10	1308402	525068.03	2249815.21
11	1308403	525037.70	2249721.54
12	1308404	525089.83	2249664.66
13	1308405	525186.89	2249644.46
14	1308406	525245.79	2249675.40
15	1308407	525386.30	2249698.08
16	1308408	525472.29	2249638.70
17	1308409	525534.21	2249519.64
18	1308410	525572.90	2249385.97
19	1308411	525700.31	2249390.66
20	1308412	525771.06	2249439.54
21	1308413	525906.81	2249455.79
22	1308414	525957.96	2249393.38
23	1308415	525922.41	2249337.53
24	1308416	525879.33	2249284.67
25	1308417	525903.18	2249214.24
26	1308418	525905.66	2249146.79
27	1308419	525934.45	2249044.03
28	1308420	526023.87	2248993.53
29	1308421	526215.21	2248994.31
30	1308422	526305.11	2248998.87
31	1308423	526412.08	2249015.31
32	1308424	526610.99	2249082.66
33	1308425	526734.63	2249156.01
34	1308426	526870.08	2249282.32
35	1308427	527037.50	2249423.57
36	1308428	527132.41	2249495.85
37	1308429	527219.29	2249480.28



38	1308430	527356.08	2249400.26
39	130843001	527363.99	2249393.48
40	1308431	527456.82	2249313.90
41	1308432	527475.79	2249172.00
42	1308433	527482.57	2249089.69
43	1308434	527487.62	2248952.29
44	1308435	527634.91	2248858.89
45	1308436	527701.07	2248896.34
46	1308437	527757.31	2248999.73
47	1308438	527936.64	2249021.33
48	1308439	528095.83	2249012.18
49	1308440	528163.32	2248945.86
50	1308441	528313.50	2248820.84
51	1308442	528433.09	2248774.91
52	1308443	528538.76	2248638.48
53	1308444	528701.93	2248664.04
54	1308445	528830.78	2248698.44
55	13087	528873.01	2248729.54
56	13088	528840.79	2249070.32
57	13089	528805.72	2249450.77
58	13090	528745.97	2250053.40
59	13091	528356.13	2250213.46
60	13092	528253.68	2250255.55
61	13093	528208.16	2250343.59
62	13094	528153.36	2250695.78
63	1309401	528203.42	2251149.77
64	13095	528221.99	2251318.21
65	13096	528272.95	2251712.76
66	13097	527937.61	2251793.85
67	13098	527605.91	2251864.32
68	30036728	527364.14	2251918.19
69	3003672801	527011.15	2251996.84
70	13099	527010.94	2251996.89
71	30028020	526536.63	2252052.40
72	13100	526126.46	2252100.42
73	13101	525687.10	2252152.63
74	1310101	525684.14	2252171.40
75	13102	525661.50	2252314.95
76	13103	525159.91	2253183.09
77	13104	525189.36	2254482.26
78	13105	525003.83	2254473.72
79	13106	524993.89	2254740.46
80	1310601	524900.21	2255464.98

81	13107	524898.26	2255480.06
82	13108	524855.27	2256383.75
83	13109	524850.38	2256861.97
84	13110	524846.86	2257197.12
85	13111	524704.17	2257551.32
86	13112	524496.28	2258067.24
87	1311201	524445.00	2258172.01
88	1311202	524235.00	2258145.01
89	1311203	524098.00	2258102.01
90	1311204	523801.00	2258085.01
91	1311205	523790.00	2258290.01
92	1311206	523778.01	2258468.01
93	1311207	523617.00	2258732.01
94	1311208	523580.00	2258940.01
95	13116	523418.84	2259034.27
96	13117	523091.98	2259466.01
97	30036812	522865.22	2259548.64
98	30036813	522736.69	2259595.47
99	30036814	522217.42	2259784.67
100	13118	522215.35	2259785.42
101	1311801	522050.23	2259846.39
102	30036816	521964.16	2259878.17
103	13119	521230.19	2260149.21
104	13120	521236.06	2260378.64
105	13121	520833.69	2260650.90
106	13122	520942.60	2261319.84
107	13123	521058.18	2261954.66
108	1312301	521060.59	2262105.06
109	1312302	521030.31	2262265.82
110	1312303	521037.44	2262359.69
111	1312304	520997.44	2262504.03
112	1312305	520996.23	2262646.52
113	30028663	520941.03	2262671.67
114	30028682	520812.89	2262728.63
115	30028697	520762.88	2262734.36
116	30028717	520661.10	2262765.24
117	30028726	520613.58	2262787.87
118	30028731	520559.39	2262779.25
119	30028748	520467.74	2262818.60
120	30028786	520314.07	2262908.38
121	30028803	520256.15	2262954.98
122	30028808	520230.58	2262975.85
123	30037015	520163.18	2263001.27

124	30028853	520113.46	2262996.40
125	30028872	520048.35	2262973.54
126	30028914	519962.56	2262984.03
127	30035503	519926.56	2262984.83
128	30035506	519925.98	2262956.32
129	30035504	519926.10	2262919.43
130	30035512018	519911.24	2262899.69
131	30035512017	519855.46	2262887.77
132	30035512016	519831.02	2262870.88
133	30035512015	519832.73	2262835.28
134	30035512014	519867.95	2262757.00
135	30035512013	519920.05	2262700.83
136	30035512012	519917.81	2262680.31
137	30035512011	519871.55	2262639.62
138	30035512010	519815.77	2262524.85
139	30035512009	519798.09	2262514.47
140	30035512008	519569.50	2262585.21
141	30035512007	519657.88	2261753.50
142	30035512006	519659.93	2261744.17
143	30035512005	519678.01	2261362.04
144	30035512004	519705.00	2260791.41
145	30035512003	519649.35	2260772.81
146	30035512002	519555.25	2260805.06
147	30035512001	519492.13	2260777.37
148	30035512	519462.25	2260743.09
149	30035514	519325.04	2260703.82
150	30035517	519248.29	2260708.26
151	30035518	519174.80	2260731.38
152	30035519	519004.81	2260818.94
153	30035520	518926.24	2260845.40
154	30035522	518883.24	2260845.04
155	30035523	518851.18	2260849.01
156	30035524	518825.82	2260859.82
157	30035525	518798.00	2260859.59
158	3003555109	518702.65	2260840.68
159	3003555108	518681.12	2260833.18
160	3003555107	518662.42	2260831.57
161	3003555106	518644.84	2260838.02
162	3003555105	518605.97	2260852.33
163	3003555104	518523.24	2260858.38
164	3003555103	518480.11	2260871.57
165	3003555102	518430.10	2260875.82
166	3003555101	518399.14	2260878.52

167	30035551	518373.77	2260880.63
168	30035549	518392.55	2260840.96
169	30035531014	518380.09	2260791.86
170	30035531013	518347.15	2260331.76
171	30035531012	518525.79	2260237.10
172	30035531011	518557.47	2260211.76
173	30035531010	518558.37	2260197.29
174	30035531009	518535.75	2260101.36
175	30035531008	518533.03	2260072.40
176	30035531007	518549.32	2260026.24
177	30035531006	518603.62	2259944.80
178	30035531005	518657.92	2259885.97
179	30035531004	518684.16	2259869.68
180	30035531003	518695.02	2259852.49
181	30035531002	518699.55	2259808.14
182	30035531001	518740.27	2259738.28
183	30035531	518676.42	2259724.55
184	30035665020	518616.34	2259800.29
185	30035665019	518575.27	2259838.88
186	30035665018	518490.23	2259914.73
187	30035665017	518423.34	2259963.18
188	30035665016	518338.30	2260061.28
189	30035665015	518312.01	2260083.70
190	30035665014	518288.87	2260129.95
191	30035665013	518285.25	2260187.51
192	30035665012	518267.51	2260257.38
193	30035665011	518240.00	2260294.66
194	30035665010	518216.47	2260306.97
195	30035665009	518085.79	2260361.63
196	30035665008	518052.13	2260365.25
197	30035665007	518032.58	2260355.84
198	30035665006	518021.36	2260329.05
199	30035665005	518012.31	2260263.17
200	30035665004	517992.76	2259967.42
201	30035665003	517992.04	2259951.45
202	30035665002	517388.69	2259660.59
203	30035665001	516978.29	2259458.46
204	30035665	517011.27	2259429.66
205	30035663	517038.50	2259386.67
206	30037192	517063.90	2259369.09
207	3003566104	517114.24	2259348.57
208	3003566103	517000.18	2259291.22
209	3003566102	516998.01	2259263.35

210	3003566101	517061.72	2259180.81
211	30035661	517059.22	2259160.60
212	30035659	517072.04	2259131.05
213	30035658	517075.14	2259105.01
214	30035657	517077.65	2259083.99
215	30035656	517081.99	2259047.56
216	30035655	517083.42	2259035.58
217	30035647	517130.55	2258640.08
218	30035626	517340.76	2258364.64
219	30035628	517321.37	2258346.73
220	30035738053	517294.12	2258322.53
221	30035738052	517277.63	2258313.05
222	30035738051	517217.74	2258256.29
223	30035738050	517191.31	2258212.85
224	30035738049	517153.12	2258209.41
225	30035738048	516760.71	2257853.25
226	30035738047	516723.98	2257819.91
227	30035738046	516544.72	2257581.56
228	30035738045	516786.81	2257391.74
229	30035738044	517308.34	2256982.79
230	30035738043	517618.00	2257024.40
231	30035738042	517626.50	2257016.00
232	30035738041	517633.80	2257002.00
233	30035738040	517632.40	2256970.20
234	30035738039	517626.20	2256959.80
235	30035738038	517235.40	2256915.70
236	30035738037	517121.40	2256823.00
237	30035738036	517024.94	2256734.79
238	30035738035	516789.23	2256505.97
239	30035738034	516637.72	2256308.09
240	30035738033	516626.10	2256285.44
241	30035738032	516600.00	2256299.99
242	30035738031	516580.71	2256313.14
243	30035738030	516578.50	2256316.30
244	30035738029	516535.78	2256267.18
245	30035738028	516530.05	2256270.48
246	30035738027	516521.40	2256269.30
247	30035738026	516514.47	2256270.33
248	30035738025	516511.98	2256272.34
249	30035738024	516504.92	2256266.39
250	30035738023	516497.88	2256260.45
251	30035738022	516502.57	2256256.67
252	30035738021	516506.44	2256247.59

253	30035738020	516507.86	2256235.82
254	30035738019	516514.29	2256230.11
255	30035738018	516523.28	2256234.38
256	30035738017	516528.65	2256235.94
257	30035738016	516538.53	2256229.01
258	30035738015	516535.16	2256224.87
259	30035738014	516453.24	2256127.65
260	30035738013	516437.12	2256120.37
261	30035738012	516391.22	2256106.96
262	30035738011	516329.30	2256093.52
263	30035738010	516273.49	2256074.33
264	30035738009	516107.19	2255961.75
265	30035738008	516064.04	2255941.03
266	30035738007	516035.92	2255933.95
267	30035738006	515917.02	2255867.67
268	30035738005	515811.10	2255811.15
269	30035738004	515809.91	2255813.21
270	30035738003	515731.87	2255753.42
271	30035738002	515647.97	2255691.77
272	30035738001	515649.38	2255689.33
273	30035738	515646.35	2255686.94
274	30035740	515617.96	2255664.55
275	30035728011	515613.40	2255660.96
276	30035728010	515574.20	2255697.64
277	30035728009	515557.59	2255712.99
278	30035728008	515539.74	2255722.02
279	30035728007	515508.79	2255716.72
280	30035728006	515707.64	2254922.99
281	30035728005	515915.21	2254954.83
282	30035728004	515915.95	2254980.58
283	30035728003	515982.04	2254991.76
284	30035728002	516028.15	2254999.22
285	30035728001	516081.15	2255008.20
286	30035728	516132.56	2255016.91
287	30035731	516081.79	2254925.90
288	30035710	516247.81	2254859.23
289	30037139	516312.94	2254844.41
290	30035696	516452.51	2254813.16
291	3003569101	516528.76	2254940.08
292	30035691	516556.44	2254986.16
293	30035690	516580.81	2255026.72
294	30035689	516585.12	2255027.69
295	30035687	516691.44	2255051.76

296	30035678	516827.74	2255082.62
297	30035676	516842.02	2255085.69
298	30035671	516925.59	2255103.67
299	30037138	517059.53	2255132.48
300	30035630	517289.68	2255175.56
301	30037137	517327.50	2255091.92
302	30035624	517399.38	2254935.40
303	30035621	517483.06	2254753.17
304	30035619	517520.73	2254668.03
305	30035615	517606.04	2254475.21
306	30035603	517689.22	2254316.46
307	30035602	517703.01	2254278.35
308	30035595	517755.94	2254179.44
309	30037136	517756.27	2254178.73
310	30037135	517764.48	2254160.92
311	30037134	517928.11	2253771.55
312	30035571	518000.70	2253601.43
313	30035567	518017.71	2253561.55
314	3003713302	518106.79	2253370.19
315	3003713301	518295.44	2252957.74
316	30037133	518476.69	2252558.06
317	30037132	518238.87	2252575.35
318	30036191	518049.31	2252590.53
319	30036192	517911.82	2252568.01
320	3003619301	517906.57	2252567.15
321	30036193	517779.07	2252546.27
322	30035598	517738.35	2252100.21
323	30037165	517475.13	2251872.92
324	30037166	517205.99	2251645.68
325	30035651	517097.60	2251550.88
326	30035652	517096.27	2251549.73
327	30035664	517030.48	2251492.18
328	30035669	516974.30	2251280.89
329	30035750017	516896.10	2251293.68
330	3003565407	516842.53	2251100.00
331	3003565406	516808.77	2250995.35
332	3003565405	516794.28	2250902.67
333	3003565404	516841.62	2250852.30
334	3003565403	516877.73	2250821.92
335	3003565402	517019.98	2250770.58
336	3003565401	517038.78	2250753.17
337	30035654	517084.49	2250740.36
338	30035649	517108.46	2250705.42

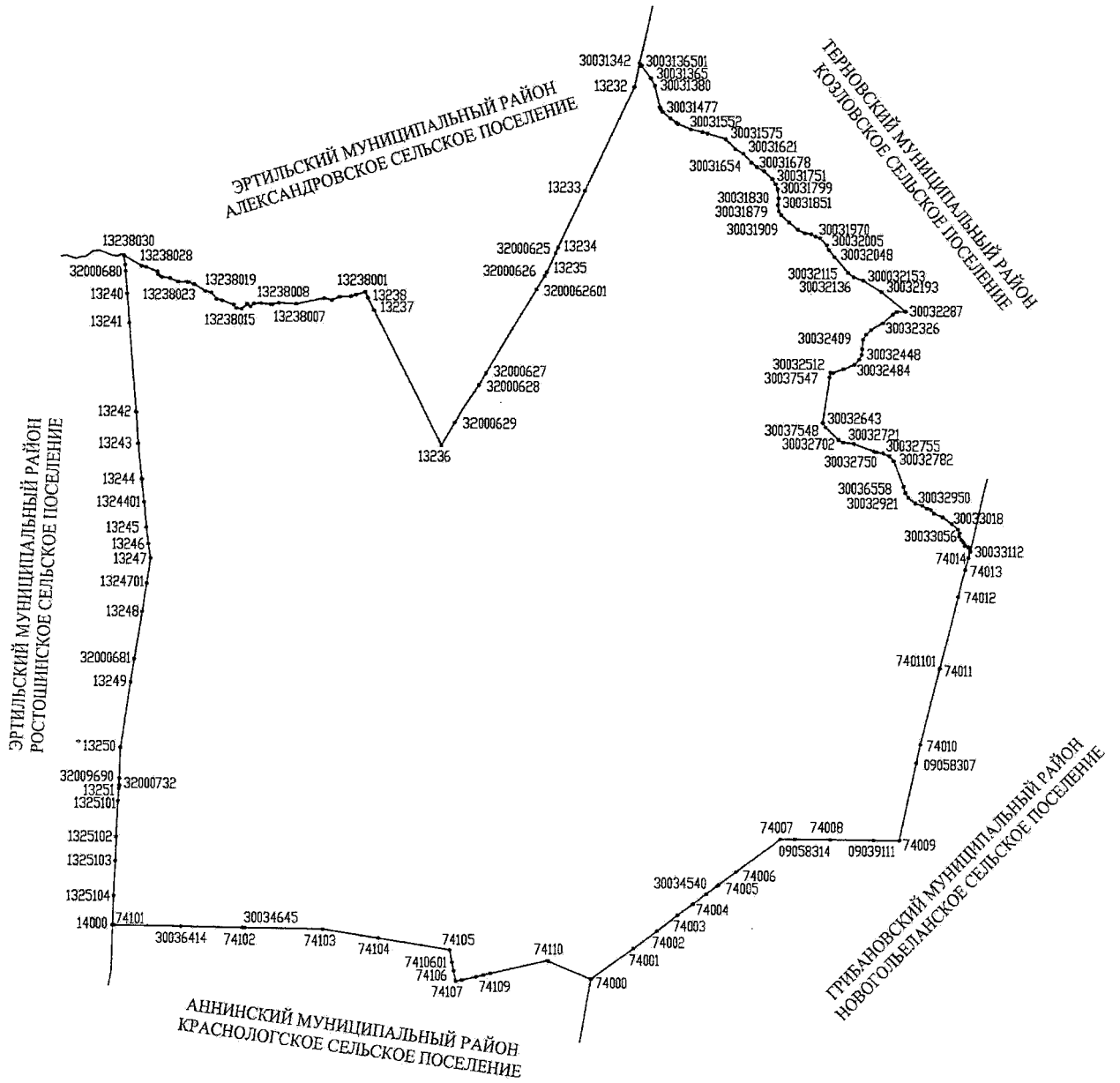
339	30037220	517110.78	2250692.70
340	30035646	517133.33	2250574.76
341	30035634	517259.59	2250525.39
342	30035629	517296.58	2250459.00
343	30035633	517281.68	2250381.20
344	30035638	517236.89	2250240.12
345	30035636	517244.10	2250216.34
346	30035627	517331.33	2250114.79
347	30035620	517491.72	2250029.55
348	30035613	517621.19	2250011.29
349	30035610	517638.07	2250003.35
350	3002952201	517649.00	2249997.89
351	30029522	517690.38	2250099.84
352	30029508	517729.58	2250162.19
353	30037129	517802.94	2250239.49
354	30029480	517826.36	2250270.63
355	30029472	517847.74	2250331.43
356	30029467	517862.52	2250402.46
357	30029454	517896.82	2250475.01
358	30029441	517962.87	2250521.88
359	30029407	518081.05	2250544.58
360	30029400	518126.97	2250553.50
361	30029387	518180.80	2250579.30
362	30037128	518192.32	2250589.56
363	30029368	518279.76	2250667.39
364	30029352	518337.27	2250710.10
365	30029345	518363.31	2250696.32
366	30029337	518388.52	2250635.11
367	30029326	518424.42	2250603.46
368	30029313	518473.52	2250600.50
369	30029253	518761.00	2250711.53
370	30029238	518836.54	2250816.77
371	30029194	519038.43	2250927.69
372	30029161	519168.28	2250988.41
373	30029143	519261.16	2251018.10
374	30037127	519304.30	2251013.50
375	30029129	519322.81	2251005.71
376	30029119	519361.39	2250982.51
377	30029105	519401.97	2250977.08
378	30029095	519447.21	2250996.17
379	30029083	519481.23	2251052.63
380	30029066	519512.09	2251059.28
381	30037125	519577.16	2251073.30



382	30029050	519583.30	2251074.63
383	30037050	519587.55	2251083.96
384	30029015	519681.32	2251289.94
385	30029012	519691.62	2251312.57
386	30028958	519859.12	2251345.01
387	3002892101	519914.15	2251338.05
388	30028921	519952.07	2251329.81
389	30028569022	519983.38	2251326.79
390	30028569021	520032.49	2251232.92
391	30028569020	520085.09	2251062.92
392	30028569019	520247.92	2251063.53
393	30028569018	520250.19	2251033.12
394	30028569017	520290.59	2250771.92
395	30028569016	520241.19	2250713.02
396	30028569015	520212.39	2250673.52
397	30028569014	520417.79	2250569.22
398	30028569013	520530.49	2250299.72
399	30028569012	520667.99	2250273.22
400	30028569011	520653.49	2249992.42
401	30028569010	520771.79	2249875.22
402	30028569009	520824.69	2249834.82
403	30028569008	520928.39	2249808.32
404	30028569007	521144.19	2249783.32
405	30028569006	521230.19	2249780.42
406	30028569005	521302.79	2249784.32
407	30028569004	521353.39	2249792.62
408	30028569003	521383.89	2249810.52
409	30028569002	521420.89	2249835.92
410	30028569001	521442.53	2249841.63
411	30028569	521507.73	2249851.39
412	30035495	521506.56	2249743.34
413	30035492	521534.78	2249748.20
414	30035490	521584.91	2249756.84
415	30035489	521611.00	2249784.94
416	30035488	521642.20	2249797.81
417	30035483	521713.14	2249800.71
418	30035481	521742.65	2249812.72
419	30035466011	521766.71	2249797.75
420	30035466010	521958.74	2249790.83
421	30035466009	521958.37	2249666.61
422	30035466008	522112.22	2249697.74
423	30035466007	522118.64	2249811.36
424	30035466006	522220.79	2249793.13

425	30035466005	522434.86	2249803.01
426	30035466004	522767.69	2249818.38
427	30035466003	522937.39	2249723.98
428	30035466002	523199.62	2249578.10
429	30035466001	523202.76	2249560.28
430	30035466	523283.91	2249358.45
431	30035465	523293.50	2249331.04
432	30035464	523298.35	2249317.17
433	30028210	523443.82	2249277.02
434	30028207	523469.66	2249254.27
435	30028194	523535.02	2249160.93
436	30035463	523565.82	2249052.79
437	30028189	523567.09	2249048.35
438	30028190	523565.28	2248962.31
439	30028182	523600.62	2248878.15
440	30028167	523655.30	2248821.21
441	30028159	523698.43	2248804.89
442	30035462	523758.44	2248693.17
443	30035461	523776.16	2248660.18
444	30028145	523778.34	2248656.11
445	30028138	523835.21	2248575.87
446	30028136	523853.98	2248523.41
447	30036819	523885.32	2248375.66
448	30028129	523893.95	2248323.15
449	30028128	523896.80	2248235.01
450	30036818	523933.33	2248173.31
451	30028121	523993.48	2248118.94
452	30036817	524070.13	2248058.29
453	30028114	524129.45	2248001.80
454	30028113	524149.31	2247997.66
455	30028111	524161.94	2248010.01
456	30035460	524172.63	2248020.45
457	30035459	524178.68	2248013.28
458	3003545702	524208.94	2248022.28
459	3003545701	524271.28	2248022.28
460	30035457	524343.19	2247983.79
461	30036785	524589.32	2248005.49
462	30035456	524805.30	2248018.86
463	30035455	524931.47	2248027.43
464	30035454	524967.80	2248029.90

**Карта-схема границ Киселинского сельского поселения  
Терновского муниципального района  
Воронежской области**



**Перечень координат характерных точек границ Киселинского  
сельского поселения Терновского муниципального района  
Воронежской области**

№ п/п	Номер характерной точки границ	Координаты	
		X	Y
1	13238030	509096.33	2220084.19
2	1323802901	509094.02	2220088.26
3	13238029	508974.94	2220297.95
4	13238028	508959.95	2220352.68
5	13238027	508905.95	2220487.41
6	1323802601	508905.75	2220487.49
7	13238026	508869.89	2220500.71
8	13238025	508841.69	2220538.56
9	13238024	508826.62	2220642.95
10	13238023	508784.09	2220739.19
11	13238022	508780.10	2220855.99
12	1323802101	508779.92	2220861.22
13	13238021	508754.82	2220931.67
14	13238020	508674.14	2221064.51
15	13238019	508656.54	2221134.46
16	13238018	508580.96	2221192.34
17	13238017	508563.37	2221260.80
18	13238016	508511.67	2221400.69
19	13238015	508470.63	2221429.62
20	13238014	508460.54	2221495.08
21	13238013	508520.43	2221559.16
22	13238012	508490.37	2221601.10
23	13238011	508527.80	2221642.65
24	13238010	508532.17	2221729.14
25	13238009	508519.35	2221833.62
26	1323800801	508515.98	2221861.08
27	13238008	508537.86	2221935.09
28	13238007	508525.55	2222143.02
29	13238006	508597.03	2222470.55
30	13238005	508572.90	2222561.51
31	13238004	508612.25	2222656.04
32	13238003	508616.55	2222783.51
33	13238002	508639.96	2222846.52
34	13238001	508672.79	2222953.05
35	13238	508604.77	2222983.64
36	13237	508454.62	2223058.82
37	13236	506835.60	2223860.69

38	32000629	507107.60	2224019.46
39	32000628	507565.26	2224286.60
40	32000627	507709.92	2224371.04
41	3200062601	508719.39	2224960.28
42	32000626	508881.09	2225054.67
43	13235	508923.92	2225079.67
44	32000625	509152.20	2225186.23
45	13234	509220.75	2225218.23
46	13233	509907.14	2225532.35
47	13232	511143.76	2226117.93
48	30031342	511425.31	2226178.32
49	3003136502	511413.76	2226187.34
50	3003136501	511396.41	2226200.89
51	30031365	511251.99	2226313.69
52	30031380	511164.55	2226362.71
53	30031448	510912.03	2226421.82
54	30037544	510887.03	2226431.63
55	30031477	510854.08	2226452.49
56	30031493	510778.31	2226549.33
57	30031509	510727.96	2226619.08
58	30031519	510710.66	2226640.65
59	30031552	510651.76	2226792.55
60	3003754501	510617.92	2226931.16
61	30037545	510603.21	2226991.37
62	30031575	510535.58	2227206.24
63	30031602	510417.51	2227318.00
64	30031621	510363.79	2227414.64
65	30031654	510256.31	2227505.86
66	30031678	510205.70	2227568.84
67	30031699	510157.28	2227655.21
68	30031751	510063.40	2227751.03
69	30031775	510002.95	2227788.72
70	30031799	509943.58	2227812.59
71	30031830	509834.78	2227827.66
72	30031851	509752.04	2227817.32
73	30031879	509680.02	2227831.41
74	30031892	509629.95	2227861.53
75	30031909	509540.44	2227951.38
76	30031927	509454.89	2228060.35
77	30031943	509415.10	2228141.71
78	30031949	509403.63	2228215.87
79	30031957	509375.36	2228271.51
80	30031970	509355.75	2228321.28

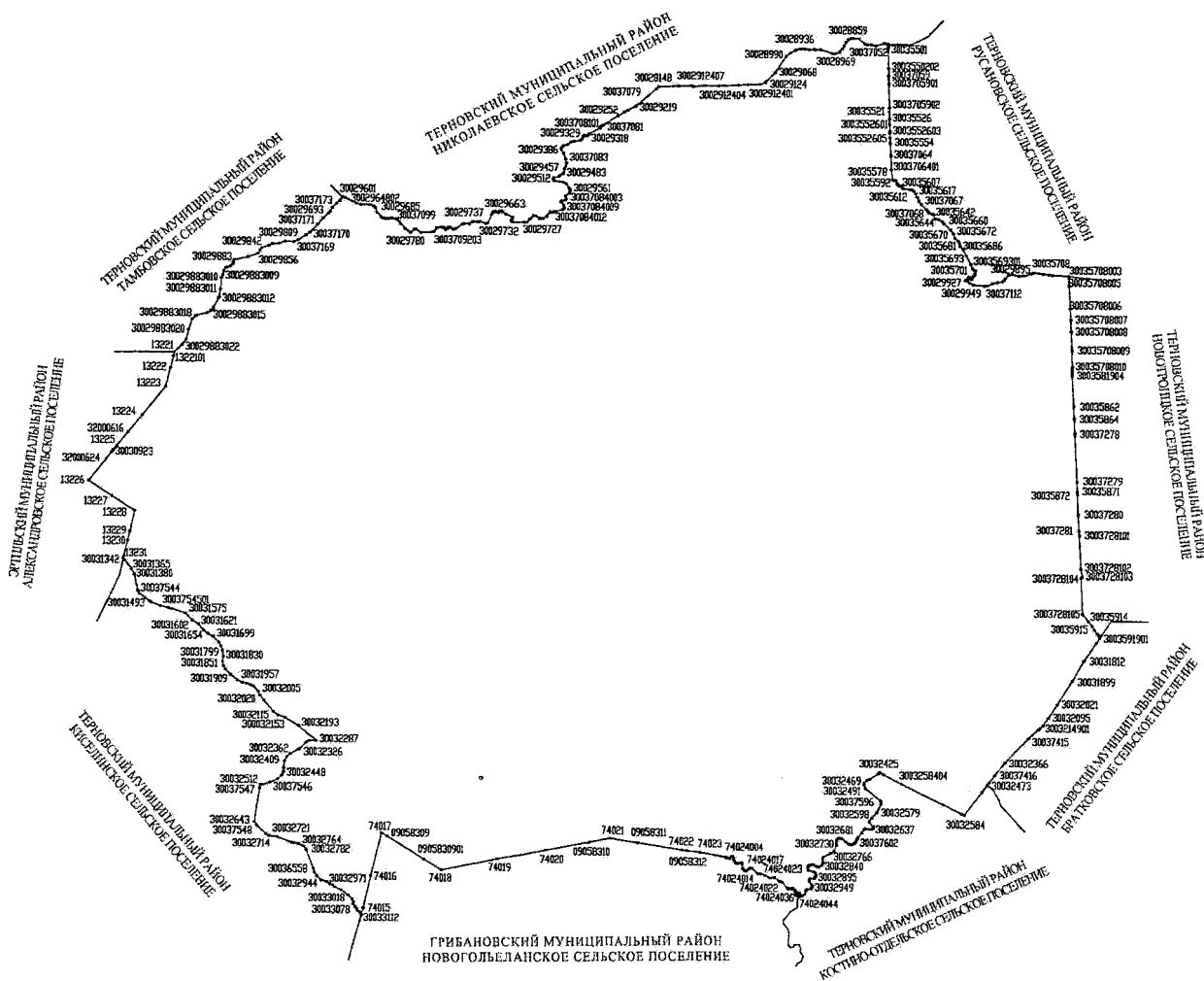
81	30032005	509268.76	2228400.14
82	30032020	509212.22	2228425.97
83	30032048	509128.08	2228495.90
84	30032115	508942.61	2228652.18
85	30032136	508890.10	2228721.35
86	300032153	508848.44	2228835.61
87	30032193	508716.48	2229050.99
88	30032287	508478.11	2229345.76
89	3003229001	508477.84	2229339.19
90	30032290	508473.60	2229234.83
91	30032299	508443.08	2229191.40
92	30032326	508339.49	2229073.22
93	30032362	508257.37	2228934.31
94	30032384	508198.74	2228874.33
95	30032409	508135.73	2228834.27
96	30032431	508024.68	2228825.26
97	30032448	507956.34	2228820.72
98	30032468	507898.40	2228791.07
99	30032484	507835.50	2228730.22
100	30037546	507781.51	2228604.39
101	30032513	507737.76	2228482.07
102	30032512	507740.50	2228450.01
103	30037547	507687.22	2228441.94
104	30032643	507138.54	2228358.89
105	30037548	507086.21	2228395.12
106	30032702	506939.22	2228548.06
107	30032714	506908.17	2228599.09
108	30032721	506892.91	2228729.03
109	30037549	506804.81	2228971.29
110	30032750	506800.04	2228984.39
111	3003275501	506797.58	2228998.38
112	30032755	506783.27	2229079.67
113	30032764	506748.66	2229154.96
114	30032782	506691.98	2229205.04
115	30036558	506388.79	2229325.43
116	30032905	506316.88	2229346.87
117	30032921	506261.99	2229382.23
118	30032944	506194.90	2229460.89
119	30032950	506170.49	2229546.61
120	30032964	506136.00	2229601.10
121	30032971	506120.35	2229648.71
122	30032984	506078.39	2229686.22
123	30033001	506033.98	2229786.18

124	30033018	505952.71	2229900.35
125	30033037	505886.16	2229976.44
126	30033043	505842.53	2229995.85
127	30033056	505806.41	2229989.81
128	30033066	505763.40	2230019.49
129	30033078	505735.16	2230045.28
130	30033093	505695.04	2230062.21
131	30033099	505675.09	2230102.73
132	30033112	505625.63	2230123.69
133	74014	505549.71	2230104.42
134	74013	505403.38	2230064.30
135	74012	505084.56	2229980.45
136	7401101	504224.17	2229760.71
137	74011	504218.85	2229759.35
138	74010	503305.62	2229535.93
139	09058307	503083.13	2229489.72
140	74009	502146.71	2229295.20
141	09039111	502148.59	2228985.34
142	74008	502151.71	2228471.70
143	09058314	502152.05	2228050.15
144	74007	502152.18	2227882.63
145	74006	501759.72	2227365.06
146	74005	501602.07	2227158.88
147	3003454001	501592.34	2227146.10
148	30034540	501491.70	2227013.83
149	74004	501372.55	2226857.26
150	7400301	501371.59	2226856.00
151	74003	501238.81	2226673.68
152	74002	501049.96	2226434.14
153	74001	500839.01	2226155.39
154	74000	500468.91	2225649.07
155	7400001	500679.86	2225144.72
156	74110	500686.82	2225128.07
157	74109	500527.34	2224459.49
158	7410901	500506.32	2224376.78
159	7410902	500483.42	2224286.61
160	74108	500444.76	2224134.47
161	74107	500430.35	2224065.62
162	74106	500554.72	2224038.79
163	7410601	500655.97	2224019.47
164	74105	500803.39	2223991.34
165	74104	500939.28	2223145.25
166	74103	501042.80	2222493.32

167	30034645	501055.27	2221572.74
168	74102	501055.56	2221549.05
169	30036414	501064.56	2220811.59
170	74101	501074.27	2220016.56
171	14000	501073.06	2219996.60
172	1325104	501419.69	2220006.26
173	1325103	501837.33	2220023.53
174	1325102	502122.65	2220030.50
175	1325101	502555.04	2220048.67
176	13251	502701.59	2220058.77
177	32000732	502742.95	2220060.14
178	32009690	502828.99	2220062.98
179	13250	503200.48	2220075.26
180	13249	503995.23	2220193.63
181	32000681	504271.25	2220236.52
182	13248	504842.25	2220325.24
183	1324701	505184.73	2220376.62
184	13247	505484.16	2220421.54
185	13246	505651.88	2220394.78
186	13245	505847.51	2220370.12
187	1324401	506150.91	2220339.20
188	13244	506417.80	2220312.00
189	13243	506836.44	2220269.85
190	13242	507213.83	2220242.66
191	13241	508286.57	2220157.20
192	13240	508641.91	2220127.86
193	32000680	508908.11	2220106.73
194	13239	508983.88	2220100.73



**Карта-схема границ Козловского сельского поселения  
Терновского муниципального района  
Воронежской области**



**Перечень координат характерных точек границ Козловского  
сельского поселения Терновского муниципального района  
Воронежской области**

№ п/п	Номер характерной точки границ	Координаты	
		X	Y
1	13221	514823.13	2226981.38
2	30029883022	514943.92	2227107.63
3	30029883021	515030.68	2227176.51
4	30029883020	515191.61	2227211.36
5	30029883019	515363.22	2227267.28
6	30029883018	515412.18	2227313.58
7	30029883017	515422.16	2227335.95
8	30029883016	515469.80	2227509.64
9	30029883015	515507.44	2227567.79
10	30029883014	515528.52	2227596.12
11	30029883013	515564.62	2227611.22
12	30029883012	515720.32	2227695.51
13	30029883011	515857.63	2227715.51
14	30029883010	516039.83	2227729.89
15	30029883009	516085.30	2227752.70
16	30029883008	516164.88	2227772.13
17	30029883007	516204.12	2227801.22
18	30029883006	516212.50	2227823.49
19	30029883005	516212.82	2227823.49
20	30029883004	516239.08	2227879.12
21	30029883003	516270.65	2227915.41
22	30029883002	516288.34	2227926.20
23	30029883001	516303.41	2227922.99
24	30029883	516331.12	2227933.67
25	30029871	516390.42	2228162.36
26	30029856	516449.73	2228326.24
27	30029849	516504.89	2228357.09
28	30029842	516541.79	2228387.73
29	30029834	516575.87	2228497.78
30	30029825	516607.85	2228558.66
31	30029823	516612.91	2228656.57
32	30029809	516653.78	2228762.45
33	30029812	516645.38	2228902.60
34	30037169	516671.43	2228965.12
35	30029789	516758.49	2229100.66
36	30037170	516800.14	2229165.45
37	30037171	516929.51	2229290.38

38	30029719	517034.74	2229375.68
39	30029693	517116.26	2229468.39
40	30037172	517148.96	2229494.54
41	30029659	517208.18	2229529.84
42	30037173	517279.78	2229598.72
43	30029616	517321.14	2229649.11
44	30029601	517390.77	2229698.10
45	3002964804	517372.71	2229737.71
46	3002964803	517284.99	2229919.90
47	3002964802	517264.87	2230000.63
48	3002964801	517266.12	2230146.80
49	30029648	517241.96	2230206.73
50	30029657	517214.30	2230231.46
51	3002968501	517142.77	2230263.69
52	30029685	517134.18	2230267.56
53	30037100	517074.10	2230331.39
54	3002971801	517052.73	2230365.14
55	30029718	517038.40	2230406.46
56	30029716	517043.03	2230456.49
57	30029712	517050.15	2230510.36
58	30037099	517032.64	2230582.22
59	30029720	517023.57	2230605.01
60	30037098	516992.47	2230637.76
61	30029740	516958.50	2230659.89
62	30037097	516885.29	2230726.56
63	30029780	516814.40	2230819.52
64	30029762	516872.92	2230887.01
65	30029763	516871.05	2230907.75
66	30029779	516815.34	2231001.27
67	30037096	516820.32	2231156.80
68	30029774	516834.23	2231207.77
69	30029754	516897.20	2231248.61
70	30029747	516916.69	2231337.76
71	30037095	516914.46	2231350.45
72	3003709208	516902.48	2231369.29
73	3003709207	516867.89	2231400.44
74	3003709206	516885.17	2231420.77
75	3003709205	516911.03	2231446.58
76	3003709204	516909.69	2231476.56
77	3003709203	516874.51	2231523.27
78	3003709202	516874.65	2231525.62
79	3003709201	516880.83	2231565.26
80	30037092	516957.24	2231672.83

81	30029737	516966.77	2231694.10
82	30029738	516965.50	2231791.53
83	30029725	517008.91	2231847.86
84	3002972801	517008.47	2231853.39
85	30029728	517003.23	2231918.98
86	30029723	517012.15	2231960.58
87	30029734	516979.20	2232059.40
88	30029732	516986.52	2232090.82
89	30037091	517121.07	2232154.80
90	30029678	517156.34	2232176.74
91	30037090	517168.04	2232191.25
92	30029671	517172.61	2232199.34
93	30037089	517172.82	2232223.49
94	30029679	517155.52	2232271.20
95	30037088	517171.45	2232283.64
96	30029665	517190.32	2232298.65
97	30029663	517192.29	2232314.76
98	30037087	517170.11	2232340.40
99	30029686	517133.32	2232395.97
100	30029698	517091.49	2232496.40
101	30029704	517072.45	2232500.88
102	30029717	517039.68	2232482.36
103	30037086	517021.08	2232484.30
104	30029726	517008.69	2232501.97
105	30037085	517009.30	2232673.56
106	30029727	517006.79	2232718.86
107	30029710	517056.28	2232756.27
108	30029689	517119.48	2232824.99
109	30029692	517117.55	2232849.54
110	30029703	517074.67	2232917.56
111	30029706	517066.89	2232947.96
112	30029705	517070.60	2232985.30
113	30029695	517106.69	2233041.33
114	30037084014	517170.03	2233098.69
115	30037084013	517168.75	2233138.47
116	30037084012	517187.74	2233172.52
117	30037084011	517212.28	2233297.56
118	30037084010	517233.74	2233322.22
119	30037084009	517257.80	2233327.55
120	30037084008	517295.21	2233315.92
121	30037084007	517343.12	2233275.27
122	30037084006	517355.50	2233291.30
123	30037084005	517370.22	2233350.65

124	30037084004	517392.88	2233357.12
125	30037084003	517440.44	2233344.19
126	30037084002	517490.19	2233408.19
127	30037084001	517513.12	2233420.81
128	30037084	517530.37	2233423.33
129	30029561	517546.04	2233424.41
130	30029553	517571.83	2233406.98
131	30029532	517647.14	2233353.84
132	30029526	517668.71	2233307.96
133	30029524	517683.83	2233176.82
134	30029518	517703.13	2233149.56
135	30029512	517720.09	2233146.41
136	30029506	517735.62	2233159.77
137	30029500	517762.75	2233241.95
138	30029493	517798.91	2233292.47
139	30029483	517822.21	2233312.30
140	30029457	517886.01	2233327.64
141	30029446	517934.79	2233357.16
142	30029433	517983.46	2233360.83
143	30037083	518046.84	2233340.56
144	30029394	518143.42	2233305.09
145	30029386	518194.93	2233275.76
146	30029384	518217.67	2233272.70
147	30029372	518258.23	2233299.13
148	30029366	518283.75	2233377.47
149	30029354	518325.27	2233428.50
150	30037082	518340.39	2233478.29
151	30029346	518359.87	2233579.85
152	30029340	518379.80	2233605.99
153	30029329	518420.42	2233626.92
154	30029320	518431.80	2233642.76
155	30029324	518430.48	2233685.54
156	30029318	518443.05	2233706.06
157	30029314	518471.21	2233733.59
158	3003708102	518559.95	2233901.94
159	3003708101	518584.61	2233913.19
160	30037081	518608.65	2233951.27
161	30029252	518766.79	2234200.60
162	30037080	518828.69	2234310.40
163	3002921902	518833.93	2234320.24
164	3002921901	518854.43	2234358.72
165	30029219	518924.46	2234490.18
166	30037079	519104.52	2234698.73

167	3002814801	519215.51	2234829.32
168	30028148	519250.74	2234870.77
169	30029142	519261.92	2235193.83
170	3002912407	519273.26	2235400.84
171	3002912406	519259.80	2235436.89
172	3002912405	519277.83	2235619.99
173	3002912404	519277.83	2235849.77
174	3002912403	519288.69	2236175.57
175	3002912402	519303.17	2236334.84
176	3002912401	519309.59	2236533.26
177	30029124	519350.07	2236621.43
178	30029068	519509.21	2236782.21
179	30028990	519776.33	2236957.27
180	30028966	519840.74	2237042.02
181	30028948	519883.91	2237121.68
182	30028936	519907.23	2237201.99
183	30028935	519907.50	2237266.40
184	30028945	519894.99	2237343.40
185	30028937	519905.21	2237425.71
186	30028944	519896.56	2237449.36
187	30028940	519901.70	2237534.15
188	30028970	519835.83	2237725.90
189	30028969	519836.19	2237779.29
190	30028954	519863.47	2237843.12
191	30037055	519917.09	2237886.01
192	30028918	519958.06	2237913.95
193	30028883	520021.85	2237949.68
194	30028864	520062.12	2237984.63
195	30028859	520085.06	2238028.21
196	30037054	520086.63	2238067.22
197	30028861	520079.88	2238164.16
198	30037053	519999.58	2238265.05
199	30028898	519987.71	2238304.27
200	30037052	519987.30	2238366.56
201	30028908	519969.85	2238446.38
202	30028889	520010.89	2238581.35
203	30037051	520008.21	2238593.18
204	3003550101	519997.63	2238630.52
205	30035501	519994.70	2238640.86
206	30035502	519957.69	2238640.68
207	3003550201	519933.84	2238640.90
208	3003550202	519599.23	2238647.76
209	30037059	519473.85	2238649.54

210	3003705901	519341.90	2238655.31
211	3003705902	518948.61	2238665.20
212	30035521	518886.27	2238667.58
213	30035526	518764.71	2238671.01
214	3003552601	518685.96	2238673.22
215	3003552602	518673.03	2238673.65
216	3003552603	518559.94	2238677.33
217	3003552604	518539.53	2238678.00
218	3003552605	518460.24	2238680.58
219	30035554	518362.82	2238686.24
220	30037064	518159.33	2238696.13
221	3003706401	517933.05	2238707.68
222	30035578	517922.05	2238708.24
223	30035592	517767.42	2238728.77
224	30035593	517761.36	2238745.67
225	30035594	517759.42	2238772.77
226	30035596	517747.49	2238785.36
227	30035601	517708.51	2238802.78
228	30035604	517688.12	2238817.84
229	30035606	517674.84	2238839.75
230	30035607	517664.40	2238874.82
231	30035609	517649.05	2238892.46
232	30035612	517625.73	2238904.10
233	30037065	517615.06	2239011.21
234	30035614	517609.71	2239042.09
235	30035616	517591.29	2239073.27
236	30035617	517544.12	2239108.83
237	30037066	517486.06	2239136.66
238	30035623	517424.64	2239161.49
239	30037067	517363.88	2239207.51
240	30037068	517281.67	2239292.31
241	30035635	517256.98	2239315.80
242	30035639	517236.20	2239327.89
243	30035640	517217.92	2239388.73
244	30035642	517197.44	2239413.95
245	30035644	517143.23	2239435.46
246	30035645	517137.28	2239440.49
247	30035648	517128.34	2239495.49
248	30035653	517093.21	2239553.63
249	30035660	517060.90	2239579.59
250	30035670	516961.17	2239688.79
251	30035672	516889.84	2239736.41
252	30035679	516827.15	2239762.92

253	30035681	516782.79	2239815.04
254	30035685	516749.69	2239835.90
255	30035686	516698.08	2239849.81
256	30035688	516636.85	2239900.91
257	30035692	516545.26	2239949.18
258	30035693	516544.32	2239949.64
259	3003569301	516399.36	2240020.09
260	30035699	516340.11	2240048.89
261	30035701	516303.55	2240079.05
262	30035702	516300.89	2240093.43
263	30035704	516283.12	2240098.34
264	30035709	516250.28	2240089.55
265	30035713	516232.53	2240092.77
266	30037070	516210.80	2240068.83
267	30035719	516182.28	2240049.48
268	30035724	516162.04	2240047.59
269	30035725	516153.68	2240038.61
270	30035717	516193.34	2239993.23
271	30035718	516191.30	2239985.16
272	30035726	516151.95	2239980.70
273	30035727	516140.80	2239950.69
274	30029927	516137.68	2239940.99
275	30037110	516096.55	2240010.09
276	30029949	516067.33	2240067.44
277	30029953	516046.27	2240250.29
278	30037111	516053.47	2240293.58
279	30029941	516090.66	2240381.23
280	30037112	516107.68	2240459.37
281	30029933	516122.99	2240540.03
282	30029920	516143.84	2240568.20
283	30037113	516174.03	2240588.83
284	30029898	516231.02	2240633.45
285	30029895	516247.40	2240689.54
286	30029900	516215.94	2240807.89
287	30035716	516218.73	2240874.73
288	3003571601	516219.41	2240890.97
289	3003571602	516252.11	2241009.09
290	3003571603	516275.38	2241044.59
291	30035707	516273.35	2241059.18
292	30035708	516253.76	2241199.79
293	30035708001	516241.91	2241296.89
294	30035708002	516235.34	2241359.67
295	30035708003	516222.52	2241634.14



296	30035708004	516198.07	2241635.59
297	30035708005	516060.44	2241643.44
298	30035708006	515692.08	2241661.83
299	30035708007	515507.15	2241671.17
300	30035708008	515318.37	2241677.84
301	30035708009	515010.51	2241693.27
302	30035708010	514735.87	2241705.72
303	30035708011	514706.13	2241699.50
304	30035708012	514696.59	2241700.01
305	30035819	514691.10	2241700.30
306	3003581901	514685.76	2241700.58
307	3003581902	514645.62	2241701.91
308	3003581903	514614.12	2241702.29
309	3003581904	514600.67	2241703.45
310	30035862	514097.29	2241731.75
311	30035864	513900.23	2241742.19
312	30037278	513652.09	2241755.33
313	30037279	512860.07	2241794.11
314	30035871	512693.88	2241802.88
315	30035872	512643.85	2241805.52
316	30037280	512323.51	2241822.42
317	30037281	512056.08	2241837.03
318	3003728101	511980.88	2241845.13
319	3003728102	511429.50	2241873.00
320	3003728103	511294.79	2241893.82
321	3003728104	511281.62	2241877.42
322	3003728105	510695.25	2241907.30
323	30035914	510569.97	2242002.72
324	30035915	510497.28	2242061.16
325	30035916	510440.30	2242096.27
326	30035918	510372.01	2242145.19
327	30035919	510342.56	2242171.00
328	3003591901	510295.52	2242183.22
329	3003591902	510214.08	2242129.33
330	30031812	509920.50	2241932.80
331	30031899	509597.14	2241750.39
332	30032021	509210.41	2241496.01
333	30032095	508985.74	2241349.20
334	30032149	508861.93	2241258.58
335	3003214901	508818.12	2241210.97
336	3003214902	508794.47	2241185.26
337	3003214903	508712.07	2241095.70
338	3003214904	508712.05	2241095.69

339	30037415	508652.15	2241030.57
340	30032366	508248.60	2240648.13
341	30037416	508035.30	2240490.51
342	3003741601	507916.54	2240400.07
343	30032473	507879.38	2240371.76
344	30037616	507764.45	2240284.23
345	30032584	507382.23	2240000.75
346	3003258401	507406.06	2239951.66
347	3003258402	507551.51	2239652.02
348	3003258403	507550.22	2239651.22
349	3003258404	507882.18	2238967.57
350	3003258405	508032.58	2238668.78
351	30032425	508069.96	2238603.58
352	30032427	508046.60	2238588.24
353	30032450	507955.41	2238455.05
354	30032457	507936.26	2238404.01
355	30032469	507893.90	2238361.01
356	30032475	507863.22	2238360.99
357	30032491	507807.32	2238380.26
358	30032543	507609.41	2238619.98
359	30037596	507588.74	2238628.08
360	30032553	507553.65	2238634.03
361	30032579	507414.69	2238569.09
362	30032598	507322.94	2238490.71
363	30032610	507276.93	2238457.18
364	30037597	507260.81	2238454.10
365	30032613	507247.10	2238457.18
366	30032627	507183.63	2238505.83
367	30037598	507164.04	2238505.26
368	30032637	507151.34	2238502.28
369	30037599	507140.67	2238486.31
370	30032645	507133.54	2238465.21
371	30032642	507145.79	2238386.36
372	30037600	507140.09	2238375.75
373	30032646	507130.99	2238365.05
374	30037601	507077.33	2238330.42
375	30032672	507003.86	2238270.85
376	30032684	506981.38	2238250.18
377	30037602	506944.22	2238236.92
378	30032711	506912.28	2238219.46
379	30037603	506895.80	2238197.23
380	30032725	506881.52	2238155.91
381	30032723	506889.41	2238114.36

382	30032705	506926.56	2238061.47
383	30032683	506982.67	2238000.43
384	30032681	506989.70	2237958.85
385	30037604	506980.11	2237934.21
386	30032691	506960.97	2237916.25
387	30032709	506915.20	2237906.22
388	30032730	506870.71	2237912.76
389	30032754	506783.86	2237876.31
390	30032766	506738.40	2237821.03
391	30032787	506674.94	2237703.44
392	30032794	506652.35	2237687.12
393	30032806	506619.02	2237690.50
394	30032819	506583.97	2237694.71
395	30037605	506561.18	2237686.22
396	30032840	506542.80	2237671.76
397	30032852	506510.00	2237621.20
398	30037606	506514.86	2237597.84
399	30032848	506523.80	2237581.57
400	30037607	506547.28	2237530.02
401	30032836	506548.13	2237496.97
402	30037608	506540.98	2237476.75
403	30032843	506536.18	2237464.43
404	30037609	506521.19	2237450.94
405	30032856	506500.86	2237446.00
406	30037610	506481.27	2237445.43
407	30032872	506457.13	2237456.05
408	30032876	506436.05	2237546.82
409	30032879	506416.67	2237571.50
410	30032884	506382.38	2237579.21
411	30032895	506346.79	2237571.22
412	30032900	506326.93	2237548.02
413	30032906	506313.23	2237484.09
414	30037611	506290.55	2237471.24
415	30032913	506273.56	2237469.01
416	30032939	506209.22	2237518.50
417	30037612	506189.54	2237521.41
418	30032949	506175.06	2237521.00
419	30037613	506165.16	2237508.52
420	30032955	506151.84	2237495.95
421	30032963	506136.46	2237431.10
422	30037614	506109.65	2237412.92
423	30032990	506059.61	2237397.23
424	30033005	506029.57	2237366.06

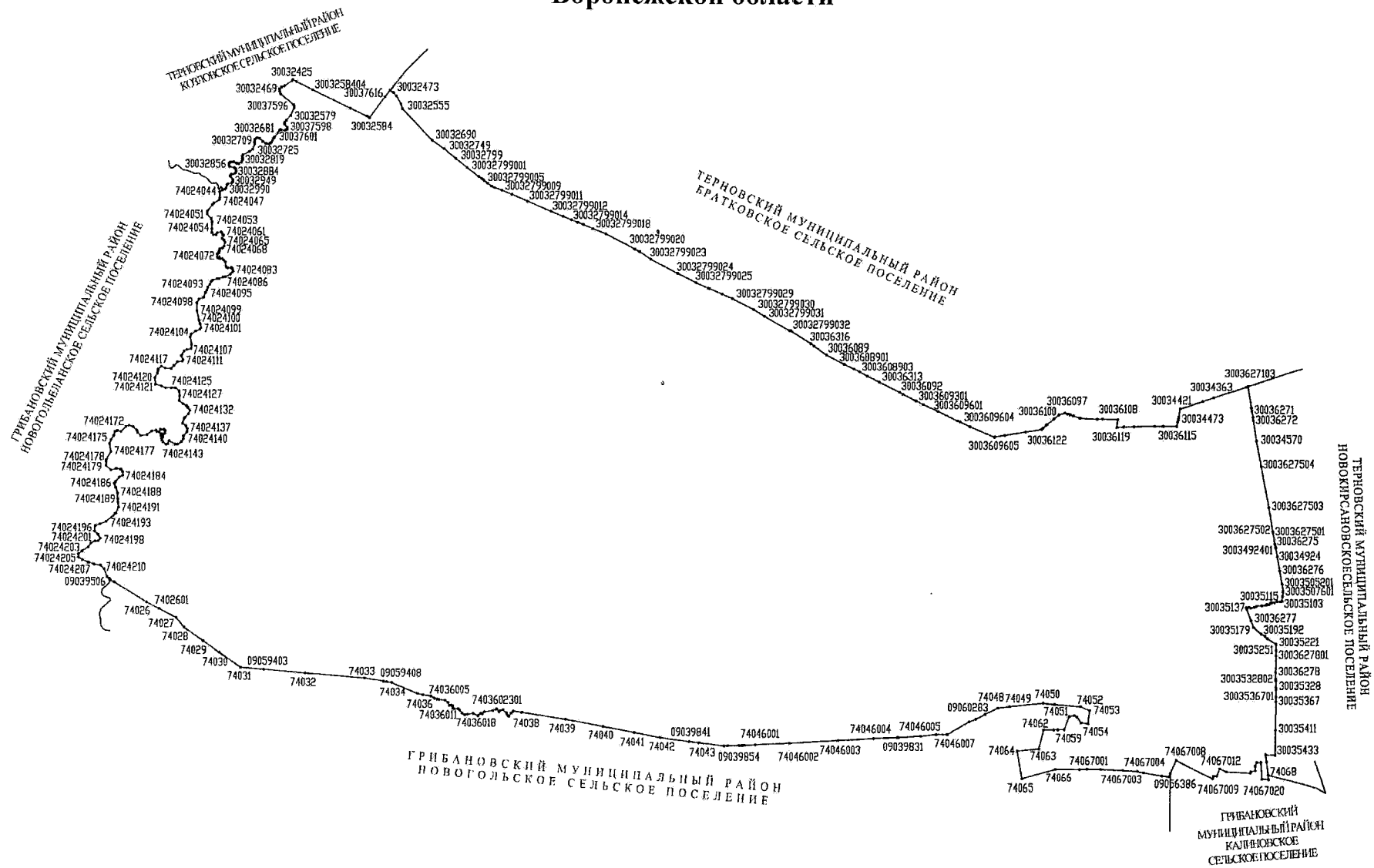
425	74024044	506011.44	2237321.98
426	74024043	506052.58	2237327.14
427	74024042	506062.68	2237306.68
428	74024041	506081.22	2237297.27
429	74024040	506052.79	2237281.64
430	74024038	506039.02	2237279.06
431	74024037	506039.55	2237258.38
432	74024036	506051.90	2237239.23
433	74024035	506081.31	2237261.86
434	74024034	506102.33	2237255.96
435	74024033	506106.92	2237237.98
436	74024032	506131.93	2237235.59
437	74024031	506154.05	2237207.69
438	74024030	506144.63	2237190.15
439	74024029	506153.22	2237170.19
440	74024028	506141.39	2237132.13
441	74024027	506160.97	2237115.22
442	74024026	506251.86	2237027.63
443	74024025	506260.72	2237006.47
444	74024024	506267.56	2236981.93
445	74024023	506331.49	2236896.50
446	74024022	506320.52	2236827.07
447	74024021	506365.43	2236738.27
448	74024020	506389.95	2236668.60
449	74024019	506392.63	2236618.08
450	74024018	506477.99	2236523.01
451	74024017	506484.77	2236490.46
452	74024016	506459.61	2236466.13
453	74024015	506428.34	2236425.84
454	74024014	506432.61	2236392.31
455	74024013	506472.43	2236364.04
456	74024012	506530.40	2236360.65
457	74024011	506559.84	2236351.46
458	74024010	506567.25	2236337.41
459	74024009	506548.35	2236277.53
460	74024008	506559.71	2236256.45
461	74024007	506595.55	2236232.21
462	74024006	506609.89	2236209.12
463	74024005	506649.43	2236214.35
464	74024004	506670.87	2236205.21
465	74024003	506671.71	2236181.20
466	74024002	506634.00	2236150.95
467	74024001	506639.20	2236106.42

468	74024	506653.13	2236084.56
469	74023	506725.89	2235651.98
470	09058312	506750.48	2235437.82
471	74022	506759.64	2235358.00
472	09058311	506867.38	2234635.51
473	74021	506935.40	2234179.43
474	09058310	506865.08	2233834.98
475	74020	506722.09	2233134.53
476	74019	506569.67	2232355.60
477	74018	506381.39	2231432.04
478	0905830901	506554.87	2231143.74
479	09058309	506922.96	2230532.00
480	74017	506976.84	2230442.45
481	74016	506274.76	2230270.64
482	74015	505745.61	2230154.14
483	30033112	505625.63	2230123.69
484	30033099	505675.09	2230102.73
485	30033093	505695.04	2230062.21
486	30033078	505735.16	2230045.28
487	30033066	505763.40	2230019.49
488	30033056	505806.41	2229989.81
489	30033043	505842.53	2229995.85
490	30033037	505886.16	2229976.44
491	30033018	505952.71	2229900.35
492	30033001	506033.98	2229786.18
493	30032984	506078.39	2229686.22
494	30032971	506120.35	2229648.71
495	30032964	506136.00	2229601.10
496	30032950	506170.49	2229546.61
497	30032944	506194.90	2229460.89
498	30032921	506261.99	2229382.23
499	30032905	506316.88	2229346.87
500	30036558	506388.79	2229325.43
501	30032782	506691.98	2229205.04
502	30032764	506748.66	2229154.96
503	30032755	506783.27	2229079.67
504	3003275501	506797.58	2228998.38
505	30032750	506800.04	2228984.39
506	30037549	506804.81	2228971.29
507	30032721	506892.91	2228729.03
508	30032714	506908.17	2228599.09
509	30032702	506939.22	2228548.06
510	30037548	507086.21	2228395.12

511	30032643	507138.54	2228358.89
512	30037547	507687.22	2228441.94
513	30032512	507740.50	2228450.01
514	30032513	507737.76	2228482.07
515	30037546	507781.51	2228604.39
516	30032484	507835.50	2228730.22
517	30032468	507898.40	2228791.07
518	30032448	507956.34	2228820.72
519	30032431	508024.68	2228825.26
520	30032409	508135.73	2228834.27
521	30032384	508198.74	2228874.33
522	30032362	508257.37	2228934.31
523	30032326	508339.49	2229073.22
524	30032299	508443.08	2229191.40
525	30032290	508473.60	2229234.83
526	3003229001	508477.84	2229339.19
527	30032287	508478.11	2229345.76
528	30032193	508716.48	2229050.99
529	300032153	508848.44	2228835.61
530	30032136	508890.10	2228721.35
531	30032115	508942.61	2228652.18
532	30032048	509128.08	2228495.90
533	30032020	509212.22	2228425.97
534	30032005	509268.76	2228400.14
535	30031970	509355.75	2228321.28
536	30031957	509375.36	2228271.51
537	30031949	509403.63	2228215.87
538	30031943	509415.10	2228141.71
539	30031927	509454.89	2228060.35
540	30031909	509540.44	2227951.38
541	30031892	509629.95	2227861.53
542	30031879	509680.02	2227831.41
543	30031851	509752.04	2227817.32
544	30031830	509834.78	2227827.66
545	30031799	509943.58	2227812.59
546	30031775	510002.95	2227788.72
547	30031751	510063.40	2227751.03
548	30031699	510157.28	2227655.21
549	30031678	510205.70	2227568.84
550	30031654	510256.31	2227505.86
551	30031621	510363.79	2227414.64
552	30031602	510417.51	2227318.00
553	30031575	510535.58	2227206.24

554	30037545	510603.21	2226991.37
555	3003754501	510617.92	2226931.16
556	30031552	510651.76	2226792.55
557	30031519	510710.66	2226640.65
558	30031509	510727.96	2226619.08
559	30031493	510778.31	2226549.33
560	30031477	510854.08	2226452.49
561	30037544	510887.03	2226431.63
562	30031448	510912.03	2226421.82
563	30031380	511164.55	2226362.71
564	30031365	511251.99	2226313.69
565	3003136501	511396.41	2226200.89
566	3003136502	511413.76	2226187.34
567	30031342	511425.31	2226178.32
568	13231	511458.44	2226185.43
569	13230	511720.18	2226247.01
570	13229	511872.97	2226283.26
571	13228	512212.41	2226357.32
572	13227	512456.12	2225971.61
573	13226	512701.25	2225593.29
574	3200062401	512714.72	2225603.85
575	32000624	513058.26	2225873.33
576	320787103	513162.05	2225954.75
577	320787102	513173.14	2225963.45
578	320787101	513179.39	2225968.35
579	3207871	513182.90	2225971.12
580	30030923	513213.26	2225994.92
581	13225	513288.71	2226054.10
582	32000616	513511.68	2226239.94
583	13224	513789.08	2226471.14
584	13223	514260.30	2226849.45
585	13222	514569.60	2226924.58
586	1322101	514761.99	2226967.67

# Карта-схема границ Костино-Отдельского сельского поселения Терновского муниципального района Воронежской области





**Перечень координат характерных точек границ Костино-Отдельского  
сельского поселения Терновского муниципального района  
Воронежской области**

№ п/п	Номер характерной точки границ	Координаты	
		X	Y
1	74024044	506011.44	2237321.98
2	30033005	506029.57	2237366.06
3	30032990	506059.61	2237397.23
4	30037614	506109.65	2237412.92
5	30032963	506136.46	2237431.10
6	30032955	506151.84	2237495.95
7	30037613	506165.16	2237508.52
8	30032949	506175.06	2237521.00
9	30037612	506189.54	2237521.41
10	30032939	506209.22	2237518.50
11	30032913	506273.56	2237469.01
12	30037611	506290.55	2237471.24
13	30032906	506313.23	2237484.09
14	30032900	506326.93	2237548.02
15	30032895	506346.79	2237571.22
16	30032884	506382.38	2237579.21
17	30032879	506416.67	2237571.50
18	30032876	506436.05	2237546.82
19	30032872	506457.13	2237456.05
20	30037610	506481.27	2237445.43
21	30032856	506500.86	2237446.00
22	30037609	506521.19	2237450.94
23	30032843	506536.18	2237464.43
24	30037608	506540.98	2237476.75
25	30032836	506548.13	2237496.97
26	30037607	506547.28	2237530.02
27	30032848	506523.80	2237581.57
28	30037606	506514.86	2237597.84
29	30032852	506510.00	2237621.20
30	30032840	506542.80	2237671.76
31	30037605	506561.18	2237686.22
32	30032819	506583.97	2237694.71
33	30032806	506619.02	2237690.50
34	30032794	506652.35	2237687.12
35	30032787	506674.94	2237703.44
36	30032766	506738.40	2237821.03
37	30032754	506783.86	2237876.31

38	30032730	506870.71	2237912.76
39	30032709	506915.20	2237906.22
40	30032691	506960.97	2237916.25
41	30037604	506980.11	2237934.21
42	30032681	506989.70	2237958.85
43	30032683	506982.67	2238000.43
44	30032705	506926.56	2238061.47
45	30032723	506889.41	2238114.36
46	30032725	506881.52	2238155.91
47	30037603	506895.80	2238197.23
48	30032711	506912.28	2238219.46
49	30037602	506944.22	2238236.92
50	30032684	506981.38	2238250.18
51	30032672	507003.86	2238270.85
52	30037601	507077.33	2238330.42
53	30032646	507130.99	2238365.05
54	30037600	507140.09	2238375.75
55	30032642	507145.79	2238386.36
56	30032645	507133.54	2238465.21
57	30037599	507140.67	2238486.31
58	30032637	507151.34	2238502.28
59	30037598	507164.04	2238505.26
60	30032627	507183.63	2238505.83
61	30032613	507247.10	2238457.18
62	30037597	507260.81	2238454.10
63	30032610	507276.93	2238457.18
64	30032598	507322.94	2238490.71
65	30032579	507414.69	2238569.09
66	30032553	507553.65	2238634.03
67	30037596	507588.74	2238628.08
68	30032543	507609.41	2238619.98
69	30032491	507807.32	2238380.26
70	30032475	507863.22	2238360.99
71	30032469	507893.90	2238361.01
72	30032457	507936.26	2238404.01
73	30032450	507955.41	2238455.05
74	30032427	508046.60	2238588.24
75	30032425	508069.96	2238603.58
76	3003258405	508032.58	2238668.78
77	3003258404	507882.18	2238967.57
78	3003258403	507550.22	2239651.22
79	3003258402	507551.51	2239652.02
80	3003258401	507406.06	2239951.66

81	30032584	507382.23	2240000.75
82	30037616	507764.45	2240284.23
83	30032473	507879.38	2240371.76
84	30032481	507843.45	2240427.52
85	30032500	507776.33	2240485.63
86	30032539	507630.17	2240568.44
87	30032555	507544.31	2240592.93
88	30032690	506963.01	2241126.18
89	30032749	506809.13	2241343.67
90	30032799	506630.70	2241552.36
91	30032799001	506460.63	2241762.90
92	30032799002	506294.12	2241972.85
93	30032799003	506260.63	2242019.55
94	30032799004	506252.49	2242031.13
95	30032799005	506222.99	2242067.15
96	30032799006	506172.31	2242132.85
97	30032799007	506118.73	2242201.63
98	30032799008	506092.45	2242251.79
99	30032799009	506040.09	2242384.92
100	30032799010	505963.09	2242566.87
101	30032799011	505840.96	2242847.04
102	30032799012	505659.26	2243266.93
103	30032799013	505564.30	2243490.29
104	30032799014	505500.27	2243645.61
105	30032799015	505458.46	2243743.53
106	30032799016	505454.84	2243754.93
107	30032799017	505413.39	2243849.59
108	30032799018	505341.54	2244024.62
109	30032799019	505240.61	2244266.03
110	30032799020	504960.32	2244787.45
111	30032799021	504913.39	2244876.69
112	30032799022	504911.13	2244881.27
113	30032799023	504772.85	2245084.16
114	30032799024	504504.98	2245578.28
115	30032799025	504331.22	2245918.55
116	30032799026	504229.86	2246130.32
117	30032799027	504222.99	2246161.09
118	30032799028	504115.11	2246387.33
119	30032799029	504032.94	2246572.67
120	30032799030	503827.33	2246957.10
121	30032799031	503702.44	2247152.22
122	30032799032	503430.23	2247599.28
123	30036444	503426.10	2247624.73

124	30033834	503421.27	2247631.89
125	30036087	503414.62	2247641.76
126	30036316	503179.69	2247990.56
127	30036088	503140.01	2248050.25
128	30036089	502990.41	2248275.32
129	3003608901	502817.30	2248595.73
130	3003608902	502723.43	2248773.26
131	3003608903	502667.34	2248873.86
132	30036091	502589.02	2249012.36
133	30036313	502480.48	2249226.07
134	30036092	502291.53	2249581.02
135	30036093	502251.34	2249649.93
136	3003609301	502128.96	2249883.00
137	30036096	502065.84	2250004.92
138	3003609601	501936.82	2250272.03
139	3003609602	501765.02	2250621.80
140	3003609603	501741.30	2250671.02
141	3003609604	501657.63	2250848.59
142	3003609605	501469.12	2251290.37
143	30036133	501470.43	2251291.20
144	30036132	501471.85	2251299.81
145	30036129	501501.55	2251479.54
146	30036310	501564.55	2251860.79
147	30036122	501612.38	2252151.58
148	30036121	501633.68	2252173.78
149	3003612101	501690.35	2252232.81
150	30036113	501696.56	2252240.80
151	30036112	501702.61	2252247.99
152	30036106	501808.13	2252373.25
153	30036100	501881.03	2252459.79
154	30036097	501915.59	2252566.45
155	30036098	501898.13	2252619.67
156	30036099	501885.04	2252659.57
157	30036101	501864.33	2252722.68
158	30036286	501827.67	2252834.42
159	30036102	501825.88	2252840.77
160	30036103	501821.19	2252857.41
161	30036104	501809.98	2253152.34
162	30036105	501809.88	2253155.35
163	30036107	501806.73	2253248.80
164	30036108	501797.41	2253525.09
165	30036119	501658.05	2253509.91
166	3003611901	501658.28	2253510.91

167	3003611902	501661.71	2253636.67
168	3003611903	501666.53	2253821.97
169	3003611904	501674.21	2254192.41
170	30036117	501674.70	2254345.08
171	30036116	501676.27	2254583.60
172	30036115	501676.35	2254586.58
173	30036109	501757.56	2254601.85
174	30034473	501804.58	2254611.81
175	30036270	501842.63	2254618.58
176	30034421	501997.68	2254646.18
177	30036269	502136.92	2255048.25
178	30034363	502202.73	2255239.76
179	30036268	502403.56	2255821.20
180	3003627103	502414.83	2255849.36
181	3003627102	502016.22	2255915.41
182	3003627101	502014.35	2255912.22
183	30036271	501955.75	2255921.50
184	3003627201	501841.10	2255939.38
185	30036272	501777.87	2255949.23
186	30034570	501402.79	2256007.71
187	3003627504	500938.82	2256090.38
188	3003627503	500152.03	2256233.14
189	3003627502	499703.39	2256301.69
190	3003627501	499685.33	2256304.77
191	30036275	499473.07	2256341.02
192	3003492403	499421.69	2256350.55
193	3003492402	499403.60	2256353.91
194	3003492401	499390.38	2256356.36
195	30034924	499238.35	2256384.55
196	30036276	498964.08	2256430.60
197	3003505201	498719.29	2256473.00
198	30035052	498584.91	2256496.29
199	3003507601	498572.48	2256494.85
200	30035076	498487.73	2256485.04
201	30035103	498395.70	2256477.22
202	30035105	498386.21	2256447.18
203	30035104	498388.73	2256388.83
204	30035109	498370.62	2256341.61
205	30035112	498369.70	2256293.56
206	30035115	498364.53	2256278.96
207	30035122	498339.56	2256251.48
208	30035123	498338.66	2256212.86
209	30035128	498324.87	2256187.10

210	30035130	498316.20	2256121.88
211	30035132	498301.47	2256023.18
212	30035135	498283.37	2255981.97
213	30035138	498270.41	2255926.18
214	30035134	498285.84	2255889.29
215	30035137	498279.77	2255837.80
216	30035143	498246.24	2255848.92
217	30036277	498032.20	2255925.07
218	30035179	497904.98	2255973.00
219	30035192	497780.44	2256111.89
220	30035196	497743.53	2256175.35
221	30035205	497696.28	2256220.78
222	30035221	497594.98	2256376.86
223	30035251	497478.89	2256376.74
224	3003627801	497379.66	2256375.62
225	30036278	497067.83	2256372.03
226	3003532802	496936.92	2256372.62
227	3003532801	496902.99	2256373.59
228	30035328	496778.92	2256376.65
229	3003536702	496739.60	2256377.76
230	3003536701	496592.34	2256376.25
231	30035367	496505.46	2256378.20
232	30035411	495972.50	2256368.68
233	30035433	495511.67	2256365.47
234	30035432	495512.57	2256195.71
235	7406801	495382.33	2256211.15
236	74068	495129.37	2256241.15
237	74067021	495044.89	2256248.75
238	74067020	495050.75	2256131.74
239	74067019	495370.73	2256111.37
240	74067018	495371.15	2256045.37
241	74067017	495311.11	2256009.94
242	74067016	495218.61	2256009.04
243	74067015	495196.52	2255938.07
244	74067014	495171.01	2255923.60
245	09060525	495191.01	2255498.58
246	74067013	495191.73	2255497.16
247	74067012	495252.36	2255377.00
248	74067011	495105.30	2255325.68
249	74067010	495106.24	2255268.18
250	74067009	495056.72	2255254.73
251	74067008	495408.45	2254601.82
252	09056386	495157.18	2254495.29

253	74067007	495096.80	2254469.69
254	74067006	495114.93	2254339.14
255	74067005	495172.60	2254010.31
256	74067004	495204.48	2253898.13
257	74067003	495222.07	2253644.03
258	74067002	495239.84	2253243.42
259	74067001	495243.99	2252999.40
260	09039918	495234.22	2252861.45
261	74067	495234.25	2252859.11
262	74066	495240.64	2252427.07
263	74065	495053.65	2251823.80
264	74064	495575.59	2251733.90
265	74063	495619.40	2252128.14
266	74062	495969.35	2252213.32
267	74061	495974.53	2252396.18
268	74060	495976.52	2252466.72
269	74059	495982.12	2252586.66
270	74058	496224.19	2252678.49
271	74057	496241.26	2252765.09
272	74056	496210.89	2252817.87
273	74055	496107.88	2252889.93
274	74054	496091.20	2253015.88
275	74053	496336.17	2253042.47
276	74052	496410.16	2252882.21
277	74051	496451.35	2252408.98
278	74050	496470.93	2252202.69
279	74049	496404.93	2251599.01
280	74048	496381.30	2251382.76
281	09060283	496258.79	2251157.05
282	74047	496164.52	2250983.34
283	74046008	496116.48	2250865.06
284	74046007	495880.70	2250471.62
285	74046006	495880.29	2250272.12
286	74046005	495848.06	2249996.93
287	09039831	495827.09	2249602.43
288	7404600401	495826.09	2249583.67
289	74046004	495803.47	2249158.18
290	74046003	495767.26	2248531.98
291	74046002	495712.89	2247649.19
292	74046001	495681.09	2247040.01
293	74046	495670.11	2246846.45
294	7404502	495669.23	2246817.73
295	7404501	495668.50	2246793.40

296	74045	495667.19	2246750.49
297	09039854	495659.69	2246544.69
298	74044	495657.09	2246473.46
299	74043	495714.91	2246029.49
300	09039841	495739.25	2245845.61
301	74042	495809.63	2245313.90
302	74041	495900.21	2244839.26
303	74040	496009.83	2244280.50
304	74039	496140.48	2243598.15
305	74038	496265.46	2242810.52
306	7403602312	496290.00	2242660.21
307	7403602311	496280.67	2242647.87
308	7403602310	496248.89	2242620.47
309	7403602309	496193.32	2242581.93
310	7403602308	496195.40	2242575.49
311	7403602307	496203.97	2242559.71
312	7403602306	496225.71	2242544.02
313	7403602305	496252.29	2242533.87
314	7403602304	496312.90	2242476.12
315	7403602303	496297.84	2242426.52
316	7403602302	496272.19	2242403.88
317	7403602301	496329.12	2242358.47
318	74036023	496317.49	2242345.36
319	74036022	496296.71	2242289.96
320	74036021	496267.93	2242139.11
321	74036020	496236.24	2242100.77
322	74036019	496240.11	2242076.75
323	74036018	496201.34	2242023.95
324	74036017	496240.92	2241941.75
325	74036016	496226.34	2241829.82
326	74036015	496220.62	2241785.85
327	74036014	496242.88	2241738.73
328	74036013	496310.64	2241692.38
329	74036012	496323.99	2241662.81
330	74036011	496327.13	2241593.80
331	74036010	496345.01	2241570.21
332	74036009	496382.01	2241570.02
333	74036008	496393.37	2241542.46
334	74036007	496392.22	2241512.96
335	74036006	496451.07	2241484.16
336	74036005	496486.29	2241429.98
337	74036004	496502.49	2241323.88
338	74036003	496504.67	2241288.86



339	74036002	496521.20	2241238.20
340	74036001	496564.12	2241175.31
341	74036	496590.27	2241028.06
342	74035	496610.24	2240932.61
343	74034	496815.94	2240471.27
344	09059408	496831.02	2240379.69
345	09039752	496839.64	2240327.31
346	74033	496896.18	2239983.82
347	74032	496986.49	2238901.51
348	09059403	497051.86	2238142.00
349	74031	497088.11	2237720.86
350	74030	497367.95	2237331.94
351	74029	497584.35	2237038.58
352	74028	497829.87	2236693.34
353	74027	498014.52	2236544.74
354	7402601	498181.51	2236239.51
355	74026	498304.92	2236013.94
356	7402501	498671.03	2235437.82
357	74025	498684.08	2235417.28
358	09039506	498715.02	2235358.78
359	74024213	498721.78	2235346.01
360	74024212	498745.62	2235340.73
361	74024211	498778.12	2235294.15
362	74024210	498926.12	2235245.80
363	74024209	498990.87	2235175.65
364	74024208	499009.61	2235059.98
365	7402420701	499013.91	2235048.25
366	74024207	499045.44	2234962.26
367	74024206	499094.84	2234851.09
368	74024205	499145.52	2234778.90
369	74024204	499206.43	2234775.41
370	74024203	499262.66	2234842.61
371	74024202	499330.29	2234952.97
372	74024201	499401.40	2235001.18
373	74024200	499448.30	2235074.19
374	74024199	499450.66	2235131.14
375	74024198	499499.50	2235171.57
376	7402419701	499569.96	2235127.63
377	74024197	499570.60	2235127.23
378	74024196	499637.01	2235062.03
379	74024195	499738.47	2235074.73
380	74024194	499772.89	2235163.65
381	74024193	499820.52	2235274.16

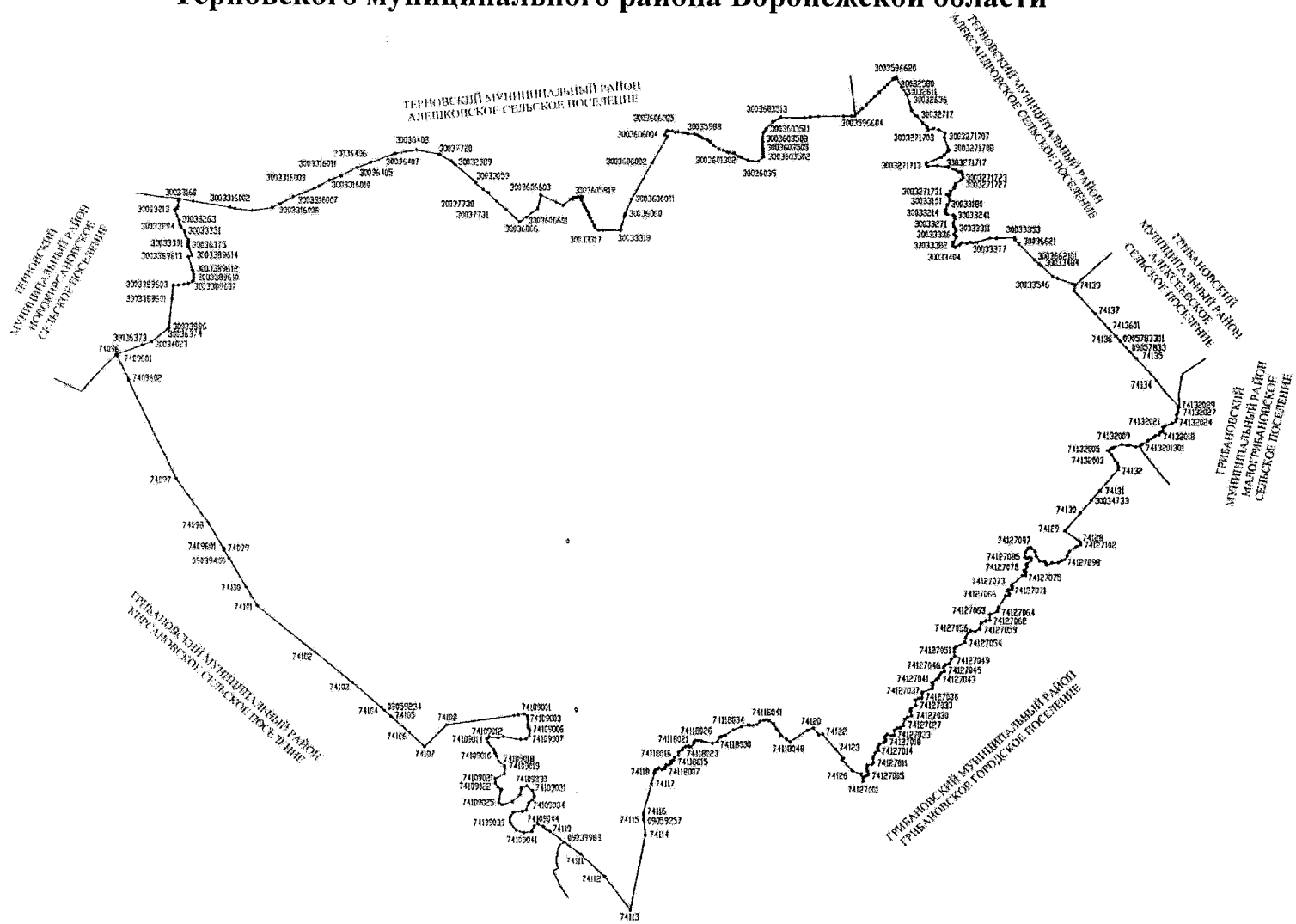
382	7402419201	499961.39	2235437.82
383	74024192	499971.31	2235449.34
384	74024191	500085.38	2235495.64
385	74024190	500178.94	2235480.59
386	74024189	500243.89	2235477.98
387	74024188	500352.83	2235474.41
388	7402418701	500457.58	2235437.82
389	74024187	500458.68	2235437.44
390	7402418602	500523.39	2235415.21
391	7402418601	500528.87	2235413.32
392	74024186	500529.43	2235413.13
393	7402418501	500561.38	2235437.82
394	74024185	500650.54	2235506.73
395	74024184	500687.06	2235568.07
396	74024183	500758.02	2235565.75
397	74024182	500800.50	2235533.85
398	74024181	500816.10	2235459.81
399	7402418001	500809.89	2235437.82
400	74024180	500786.69	2235355.71
401	74024179	500866.71	2235263.05
402	7402417801	500949.08	2235267.18
403	74024178	500975.45	2235268.51
404	74024177	501131.82	2235353.96
405	74024176	501275.83	2235321.25
406	74024175	501351.53	2235356.80
407	74024174	501425.55	2235403.74
408	74024173	501502.14	2235421.92
409	7402417201	501507.34	2235437.82
410	74024172	501517.03	2235467.48
411	74024171	501498.96	2235531.06
412	74024170	501590.76	2235621.31
413	74024169	501613.34	2235672.64
414	74024168	501585.67	2235749.52
415	74024167	501518.68	2235816.60
416	74024166	501479.04	2235828.81
417	74024165	501429.78	2235886.84
418	74024164	501441.70	2235998.53
419	74024163	501509.91	2236086.49
420	74024162	501524.75	2236163.07
421	74024161	501500.55	2236173.31
422	74024160	501492.22	2236211.59
423	74024159	501544.26	2236245.01
424	74024158	501543.58	2236304.56

425	74024157	501516.72	2236325.89
426	74024156	501473.52	2236320.21
427	74024155	501440.02	2236287.71
428	74024154	501462.54	2236255.51
429	74024153	501447.78	2236246.96
430	74024152	501420.80	2236254.91
431	74024151	501395.90	2236281.01
432	74024150	501376.07	2236262.34
433	74024149	501343.06	2236262.77
434	74024148	501314.11	2236287.54
435	74024147	501269.46	2236343.02
436	74024146	501281.48	2236378.04
437	74024145	501331.02	2236400.92
438	74024144	501272.11	2236508.56
439	74024143	501274.51	2236552.50
440	74024142	501322.99	2236620.47
441	74024141	501365.33	2236650.67
442	74024140	501423.18	2236654.36
443	74024139	501493.23	2236717.15
444	74024138	501523.96	2236723.67
445	74024137	501551.67	2236729.78
446	74024136	501611.17	2236697.86
447	74024135	501655.20	2236635.42
448	7402413402	501660.81	2236637.43
449	7402413401	501754.65	2236670.97
450	74024134	501757.93	2236672.14
451	74024133	501828.29	2236744.93
452	74024132	501892.64	2236770.38
453	74024131	501952.20	2236724.45
454	74024130	501982.08	2236704.48
455	74024129	502015.72	2236645.87
456	74024128	502071.48	2236575.05
457	74024127	502165.68	2236580.04
458	74024126	502252.45	2236571.25
459	74024125	502308.80	2236503.41
460	74024124	502306.54	2236432.95
461	74024123	502310.10	2236325.28
462	74024122	502344.69	2236249.63
463	74024121	502375.92	2236147.08
464	74024120	502495.51	2236132.24
465	74024119	502579.05	2236179.09
466	7402411802	502628.49	2236189.39
467	7402411801	502641.18	2236192.03

468	74024118	502658.12	2236195.56
469	74024117	502710.92	2236250.90
470	74024116	502680.02	2236316.93
471	74024115	502667.49	2236425.38
472	74024114	502726.69	2236477.51
473	74024113	502802.30	2236542.12
474	74024112	502807.99	2236625.99
475	74024111	502839.85	2236636.97
476	74024110	502916.85	2236604.49
477	74024109	502999.64	2236658.86
478	74024108	503029.72	2236707.92
479	74024107	503047.75	2236786.39
480	74024106	503117.48	2236792.66
481	74024105	503259.64	2236764.09
482	74024104	503309.64	2236778.99
483	74024103	503369.82	2236861.62
484	74024102	503403.19	2236935.08
485	74024101	503432.41	2236957.15
486	09038945	503509.09	2236937.73
487	74024100	503574.83	2236921.07
488	74024099	503757.66	2236881.70
489	74024098	503907.67	2236879.39
490	74024097	503979.56	2236921.61
491	74024096	504012.64	2236999.05
492	74024095	504103.46	2237034.51
493	74024094	504145.58	2237061.56
494	74024093	504200.49	2237073.24
495	74024092	504200.86	2237073.32
496	7402409201	504257.77	2237113.04
497	74024091	504314.26	2237133.77
498	74024090	504340.47	2237165.19
499	74024089	504364.14	2237238.67
500	74024088	504367.08	2237280.11
501	74024087	504399.63	2237348.40
502	74024086	504403.14	2237393.33
503	74024085	504452.19	2237483.24
504	74024084	504488.59	2237522.93
505	74024083	504514.81	2237532.34
506	74024082	504555.94	2237515.41
507	74024081	504574.01	2237495.99
508	74024080	504568.56	2237432.10
509	74024079	504588.93	2237404.13
510	74024078	504681.00	2237384.05

511	74024077	504711.81	2237352.85
512	74024076	504743.72	2237326.62
513	74024075	504739.39	2237289.71
514	74024074	504764.57	2237275.13
515	74024073	504754.59	2237254.35
516	74024072	504780.65	2237234.26
517	74024071	504825.87	2237243.74
518	74024070	504855.02	2237272.09
519	74024069	504890.67	2237278.29
520	74024068	504926.02	2237293.49
521	74024067	504939.44	2237334.20
522	74024066	504970.09	2237362.51
523	74024065	505046.59	2237383.79
524	74024064	505084.04	2237358.94
525	74024063	505119.83	2237327.12
526	74024062	505175.43	2237352.87
527	74024061	505195.44	2237330.91
528	74024060	505222.18	2237319.31
529	74024059	505236.27	2237300.98
530	74024058	505222.47	2237243.78
531	74024057	505184.38	2237218.14
532	74024056	505180.79	2237169.70
533	74024055	505225.68	2237142.18
534	74024054	505301.74	2237143.97
535	74024053	505424.34	2237147.21
536	74024052	505484.93	2237128.32
537	74024051	505576.27	2237053.74
538	74024050	505626.35	2237056.61
539	74024049	505747.01	2237150.91
540	74024048	505776.10	2237176.76
541	74024047	505839.38	2237276.85
542	74024046	505876.03	2237283.03
543	74024045	505988.01	2237281.00

### Карта-схема границ Народненского сельского поселения Терновского муниципального района Воронежской области



**Перечень координат характерных точек границ Народненского  
сельского поселения Терновского муниципального района  
Воронежской области**

№ п/п	Номер характерной точки границ	Координаты	
		X	Y
1	30033160	505472.10	2265147.90
2	3003316001	505429.00	2265358.88
3	3003316002	505333.42	2265937.63
4	3003316003	505308.51	2266012.35
5	3003316004	505273.84	2266286.23
6	3003316005	505324.32	2266607.63
7	3003316006	505390.68	2266722.51
8	3003316007	505515.17	2266932.33
9	3003316008	505660.66	2267264.93
10	3003316009	505698.46	2267337.71
11	3003316010	505796.72	2267492.28
12	3003316011	505870.64	2267679.84
13	30036405	506011.94	2267929.27
14	30036406	506103.63	2268153.83
15	30036407	506260.01	2268537.31
16	3003640701	506320.94	2268867.09
17	30036408	506320.91	2268867.25
18	30037720	506249.09	2269224.90
19	30032929	506235.89	2269245.96
20	30032965	506135.65	2269418.15
21	30032974	506115.88	2269439.62
22	30032989	506070.09	2269481.33
23	30033059	505791.83	2269792.69
24	30037726	505772.75	2269814.04
25	30037727	505760.65	2269803.63
26	30037728	505647.70	2269931.81
27	30037729	505596.47	2270008.75
28	30037730	505443.17	2270146.58
29	30037731	505301.79	2270300.70
30	30036066	505093.66	2270510.30
31	3003606601	505174.30	2270614.21
32	3003606602	505330.26	2270805.00
33	3003606603	505559.08	2270850.85
34	3003606604	505437.45	2271093.91
35	30036056	505378.80	2271205.20
36	30036058	505378.88	2271207.67
37	3003605801	505383.41	2271212.55

38	3003605802	505484.08	2271320.63
39	3003605803	505486.25	2271348.18
40	3003605804	505489.99	2271355.99
41	3003605805	505491.76	2271363.72
42	3003605806	505516.17	2271366.12
43	3003605807	505517.16	2271376.42
44	3003605808	505518.25	2271387.69
45	3003605809	505519.15	2271397.07
46	3003605810	505520.60	2271412.05
47	3003605811	505522.19	2271428.53
48	3003605812	505523.72	2271444.45
49	3003605813	505524.44	2271451.83
50	3003605814	505525.18	2271459.52
51	3003605815	505528.44	2271493.32
52	3003605816	505529.15	2271500.40
53	3003605817	505530.54	2271500.93
54	3003605818	505527.97	2271510.04
55	3003605819	505477.66	2271494.47
56	3003605820	505460.10	2271502.55
57	3003605821	505398.84	2271530.98
58	3003605822	505364.13	2271547.20
59	3003605823	505338.42	2271559.22
60	3003605824	505279.17	2271587.08
61	3003605825	505219.52	2271614.43
62	3003605826	505160.20	2271641.93
63	3003605827	505098.35	2271670.92
64	3003605828	505036.73	2271699.21
65	3003605829	505002.55	2271715.35
66	30033317	504954.75	2271775.62
67	30033318	504954.52	2271839.15
68	30033319	504953.53	2272119.01
69	30033242	505193.59	2272185.99
70	30036060	505231.17	2272194.76
71	3003606001	505491.73	2272296.19
72	3003606002	506104.72	2272616.73
73	3003606003	506551.15	2272850.18
74	3003606004	506586.60	2272813.17
75	3003606005	506653.70	2272849.40
76	3003606006	506648.20	2272875.00
77	3003606007	506647.10	2272929.99
78	3003606008	506631.40	2272973.20
79	30035980	506635.90	2273024.71
80	30035982	506626.53	2273081.08



81	30035983	506625.19	2273118.76
82	30035985	506620.51	2273146.94
83	30035987	506603.03	2273174.06
84	30035988	506595.48	2273280.97
85	30035990	506583.43	2273321.35
86	30035992	506553.79	2273365.80
87	3003599201	506525.70	2273399.49
88	3003599202	506504.10	2273468.45
89	3003599203	506480.30	2273509.09
90	3003599204	506448.40	2273534.53
91	3003599205	506404.39	2273574.16
92	30036008	506345.14	2273669.10
93	30036009	506321.92	2273728.60
94	30036013	506294.37	2273788.87
95	3003601301	506288.67	2273818.22
96	3003601302	506278.40	2273886.24
97	3003601303	506214.30	2273974.02
98	3003601304	506202.58	2274008.06
99	30036033	506154.56	2274115.03
100	30036035	506141.33	2274272.44
101	3003603501	506201.03	2274334.54
102	3003603502	506219.71	2274365.85
103	3003603503	506263.96	2274351.35
104	3003603504	506319.26	2274351.65
105	3003603505	506358.29	2274340.47
106	3003603506	506408.44	2274338.09
107	3003603507	506468.84	2274345.35
108	3003603508	506519.88	2274341.27
109	3003603509	506620.80	2274355.38
110	3003603510	506647.27	2274380.79
111	3003603511	506696.49	2274401.66
112	3003603512	506811.67	2274512.86
113	3003603513	506879.20	2274626.45
114	30035971	506875.11	2274997.75
115	30035966	506888.03	2275083.35
116	3003596601	506896.76	2275221.00
117	3003596602	506903.21	2275610.18
118	3003596603	506908.60	2275743.55
119	3003596604	506910.00	2275795.92
120	3003596605	506953.89	2275834.32
121	3003596606	506968.85	2275847.54
122	3003596607	507027.10	2275902.53
123	3003596608	507035.79	2275910.74

124	3003596609	507098.76	2275972.28
125	3003596610	507170.27	2276042.18
126	3003596611	507241.79	2276112.08
127	3003596612	507308.35	2276177.09
128	3003596613	507313.32	2276181.94
129	3003596614	507384.93	2276251.74
130	3003596615	507391.69	2276258.33
131	3003596616	507443.35	2276308.86
132	3003596617	507456.30	2276321.79
133	3003596618	507527.06	2276392.45
134	3003596619	507549.08	2276414.43
135	3003596620	507575.83	2276440.65
136	30032554	507550.89	2276451.78
137	30036625	507549.98	2276452.29
138	30036624	507542.53	2276456.41
139	30032580	507411.51	2276529.02
140	30032611	507272.01	2276611.42
141	30032636	507154.29	2276647.49
142	30032677	506999.18	2276689.28
143	30032708	506917.44	2276744.59
144	30032717	506902.95	2276774.62
145	3003271701	506790.57	2276867.78
146	3003271702	506728.22	2276933.41
147	3003271703	506679.00	2276953.10
148	3003271704	506701.97	2277044.98
149	3003271705	506682.28	2277123.74
150	3003271706	506619.93	2277225.46
151	3003271707	506544.46	2277205.78
152	3003271708	506339.47	2277280.44
153	3003271709	506311.76	2277261.67
154	3003271710	506257.23	2277210.71
155	3003271711	506214.31	2277159.76
156	3003271712	506108.84	2276926.03
157	3003271713	506077.68	2276926.07
158	3003271714	506057.98	2276950.64
159	3003271715	506067.70	2277100.75
160	3003271716	506049.82	2277229.49
161	3003271717	506041.64	2277276.26
162	3003271718	506008.53	2277348.07
163	3003271719	505993.68	2277392.63
164	3003271720	505963.98	2277429.08
165	3003271721	505961.28	2277481.73
166	3003271722	505916.73	2277503.33

167	3003271723	505861.37	2277510.08
168	3003271724	505822.22	2277466.88
169	3003271725	505764.17	2277392.63
170	3003271726	505719.62	2277376.43
171	3003271727	505681.82	2277372.38
172	3003271728	505637.26	2277317.02
173	3003271729	505595.41	2277306.22
174	3003271730	505567.06	2277291.37
175	3003271731	505575.16	2277248.17
176	30033151	505485.98	2277311.78
177	30033157	505475.65	2277301.53
178	30033180	505399.74	2277263.00
179	30033200	505313.41	2277234.65
180	30033214	505278.86	2277228.59
181	30033223	505249.42	2277240.43
182	30033232	505231.17	2277265.91
183	30033236	505219.56	2277356.12
184	30033241	505195.25	2277381.59
185	30033249	505163.26	2277382.35
186	30033271	505082.12	2277355.72
187	30033295	505027.63	2277361.52
188	30033311	504973.91	2277393.71
189	30033320	504953.14	2277398.76
190	30033336	504900.53	2277370.51
191	30033337	504887.54	2277375.58
192	30033343	504863.22	2277403.60
193	30033349	504842.46	2277406.95
194	30033382	504756.22	2277358.17
195	30033394	504724.30	2277342.75
196	30033399	504706.98	2277351.21
197	30033404	504681.77	2277386.04
198	30033396	504712.59	2277458.50
199	30033385	504748.75	2277491.80
200	30033390	504739.79	2277569.25
201	30033380	504756.85	2277623.78
202	30033386	504747.17	2277664.62
203	30033377	504760.79	2277715.74
204	30033355	504829.88	2277939.85
205	30033356	504829.45	2278042.86
206	30033353	504835.22	2278319.56
207	30033364	504801.48	2278327.12
208	30036621	504731.19	2278393.32
209	3003662101	504462.55	2278638.43

210	3003662102	504398.95	2278705.88
211	30033484	504367.54	2278744.71
212	30033546	504182.67	2278927.20
213	30036620	504150.37	2279003.73
214	3003662001	504058.28	2279236.22
215	74139	504041.80	2279277.83
216	74138	503952.68	2279256.96
217	74137	503560.06	2279592.90
218	7413601	503318.42	2279799.27
219	74136	503182.17	2279915.65
220	0905783301	503103.93	2279982.31
221	09057833	502917.84	2280140.86
222	74135	502803.68	2280238.12
223	74134	502425.01	2280560.57
224	74133	502014.69	2280903.88
225	74132029	501998.48	2280919.21
226	74132028	501980.66	2280902.03
227	74132027	501915.13	2280901.25
228	74132026	501873.22	2280879.53
229	74132025	501804.75	2280881.81
230	74132024	501758.40	2280863.67
231	74132023	501722.86	2280808.33
232	74132022	501683.51	2280709.55
233	74132021	501661.79	2280670.94
234	74132020	501591.05	2280658.76
235	74132019	501577.54	2280632.01
236	74132018	501535.55	2280606.29
237	74132017	501519.01	2280550.59
238	74132016	501493.07	2280520.42
239	74132015	501439.60	2280439.38
240	74132014	501373.07	2280343.08
241	7413201301	501338.74	2280308.20
242	74132013	501336.61	2280306.03
243	74132012	501329.31	2280241.11
244	74132011	501359.67	2280148.23
245	7413201001	501358.68	2280140.86
246	74132010	501353.62	2280103.30
247	74132009	501368.05	2280016.62
248	74132008	501320.15	2279903.20
249	74132007	501304.68	2279865.39
250	74132006	501269.77	2279831.81
251	74132005	501260.35	2279798.43
252	74132004	501190.63	2279861.79

253	74132003	501093.77	2279914.49
254	74132002	501049.23	2279952.04
255	74132001	500979.01	2279975.41
256	74132	500937.42	2279968.92
257	74131	500585.80	2279688.25
258	30034733	500410.92	2279548.48
259	74130	500195.50	2279376.31
260	74129	499895.04	2279136.05
261	74128	499710.21	2279379.10
262	74127102	499666.41	2279388.10
263	7412710101	499632.98	2279329.26
264	74127101	499622.65	2279311.09
265	74127100	499549.82	2279209.71
266	74127099	499481.56	2279177.25
267	74127098	499413.15	2279137.80
268	74127097	499394.22	2279097.22
269	74127096	499363.47	2279042.91
270	74127095	499353.57	2278937.61
271	74127094	499314.08	2278850.48
272	74127093	499341.08	2278850.37
273	74127092	499373.01	2278824.64
274	74127091	499390.13	2278742.22
275	74127090	499471.04	2278693.37
276	74127089	499551.58	2278672.03
277	74127088	499617.15	2278608.53
278	74127087	499610.80	2278571.15
279	74127086	499538.18	2278522.80
280	74127085	499455.84	2278509.17
281	74127084	499434.10	2278543.17
282	74127083	499449.84	2278574.82
283	74127082	499439.30	2278617.07
284	74127081	499398.69	2278613.00
285	74127080	499336.59	2278543.39
286	74127079	499286.32	2278554.04
287	74127078	499218.71	2278506.07
288	74127077	499199.40	2278514.51
289	74127076	499197.94	2278538.05
290	74127075	499135.77	2278531.46
291	74127074	499144.22	2278480.75
292	74127073	498974.62	2278307.07
293	74127072	498941.87	2278318.33
294	74127071	498903.24	2278313.20
295	74127070	498891.90	2278254.44

296	74127069	498873.12	2278242.37
297	74127068	498827.85	2278274.91
298	74127067	498803.26	2278271.47
299	74127066	498791.00	2278216.23
300	74127065	498598.47	2278107.09
301	74127064	498524.45	2278085.27
302	74127063	498474.80	2277969.37
303	74127062	498375.68	2277965.12
304	74127061	498361.28	2277903.94
305	74127060	498318.52	2277827.39
306	74127059	498222.45	2277803.07
307	74127058	498183.90	2277735.43
308	74127057	498198.83	2277666.57
309	74127056	498156.90	2277626.02
310	74127055	498071.96	2277585.94
311	74127054	497995.66	2277573.68
312	74127053	497930.22	2277445.63
313	74127052	497893.87	2277408.45
314	74127051	497834.31	2277406.31
315	74127050	497757.92	2277412.05
316	74127049	497707.34	2277365.19
317	74127048	497628.96	2277327.46
318	74127047	497610.84	2277278.36
319	74127046	497574.45	2277239.68
320	74127045	497510.23	2277252.65
321	74127044	497473.14	2277205.48
322	7412704301	497434.87	2277184.82
323	74127043	497389.59	2277160.37
324	74127042	497367.81	2277126.36
325	74127041	497312.68	2277055.09
326	74127040	497288.60	2277074.15
327	74127039	497247.36	2277064.08
328	74127038	497216.26	2277059.79
329	74127037	497143.10	2276899.91
330	74127036	497057.53	2276897.86
331	74127035	497048.92	2276849.05
332	74127034	497016.71	2276796.27
333	74127033	496927.74	2276798.79
334	74127032	496872.07	2276726.04
335	74127031	496841.00	2276719.35
336	09058907	496831.02	2276721.12
337	74127030	496754.32	2276734.77
338	74127029	496729.85	2276668.29

339	74127028	496700.02	2276630.94
340	74127027	496589.39	2276603.88
341	74127026	496556.47	2276562.60
342	74127025	496546.18	2276504.31
343	74127024	496511.79	2276464.56
344	74127023	496429.17	2276459.89
345	74127022	496425.59	2276410.95
346	74127021	496444.36	2276355.02
347	74127020	496401.95	2276314.45
348	74127019	496355.87	2276333.97
349	74127018	496325.68	2276325.64
350	74127017	496309.44	2276292.49
351	74127016	496280.15	2276234.12
352	74127015	496228.00	2276205.27
353	74127014	496178.72	2276215.86
354	74127013	496136.70	2276170.28
355	74127012	496049.26	2276128.70
356	74127011	495972.48	2276139.40
357	74127010	495935.79	2276108.70
358	74127009	495920.65	2276034.52
359	74127008	495875.98	2276027.50
360	74127007	495832.13	2276034.47
361	74127006	495791.04	2276053.89
362	74127005	495754.54	2276054.19
363	74127004	495748.12	2276035.33
364	74127003	495733.85	2276000.00
365	74127002	495710.22	2275978.64
366	74127001	495646.68	2275971.52
367	74127	495779.04	2275937.87
368	74126	495828.91	2275803.48
369	74125	496017.77	2275634.82
370	74124	496037.83	2275659.96
371	74123	496192.83	2275533.87
372	74122	496444.55	2275328.54
373	74121	496440.73	2275269.58
374	74120	496549.38	2275180.30
375	7411901	496512.89	2275094.47
376	74119	496509.47	2275086.42
377	7411804802	496508.05	2275084.39
378	7411804801	496507.88	2275084.15
379	74118048	496322.41	2274821.00
380	74118047	496359.02	2274762.75
381	74118046	496429.93	2274675.27

382	74118045	496498.69	2274639.31
383	74118044	496532.42	2274598.58
384	74118043	496618.12	2274554.00
385	74118042	496673.17	2274486.63
386	74118041	496689.88	2274443.52
387	74118040	496675.12	2274404.62
388	74118039	496659.72	2274345.72
389	74118038	496604.89	2274297.59
390	74118037	496588.99	2274236.69
391	74118036	496592.75	2274183.42
392	7411803501	496594.46	2274159.15
393	74118035	496573.30	2274060.79
394	74118034	496516.39	2273925.17
395	74118033	496426.54	2273798.77
396	74118032	496410.20	2273748.88
397	74118031	496398.51	2273719.96
398	74118030	496325.27	2273684.45
399	74118029	496295.74	2273606.65
400	74118028	496333.61	2273437.39
401	74118027	496338.75	2273384.35
402	74118026	496342.47	2273342.33
403	74118025	496324.35	2273323.95
404	74118024	496292.81	2273318.16
405	74118023	496227.96	2273267.60
406	74118022	496249.23	2273232.45
407	74118021	496238.95	2273190.52
408	74118020	496206.13	2273143.74
409	74118019	496177.57	2273134.94
410	74118018	496142.71	2273080.67
411	74118017	496086.14	2273070.55
412	74118016	496058.29	2273019.73
413	74118015	496005.63	2272995.58
414	74118014	495984.93	2272966.22
415	74118013	495953.91	2272963.43
416	74118012	495948.80	2272946.97
417	74118011	495923.67	2272926.63
418	74118010	495923.43	2272892.13
419	74118009	495886.82	2272875.38
420	74118008	495886.25	2272864.39
421	74118007	495860.74	2272863.06
422	7411800601	495858.48	2272853.82
423	74118006	495856.11	2272844.09
424	74118005	495843.92	2272817.67

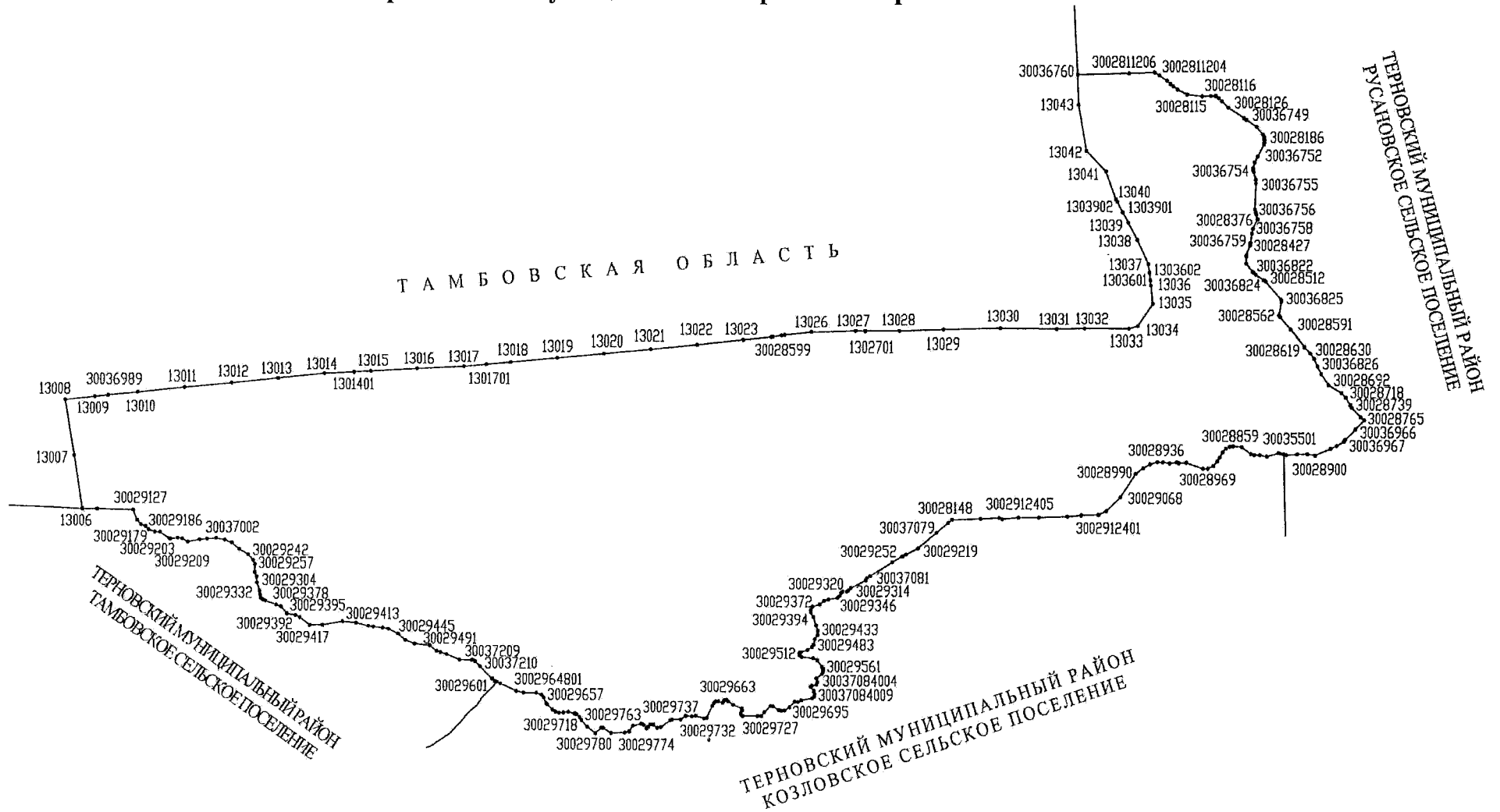


425	74118004	495875.64	2272773.45
426	74118003	495856.47	2272748.58
427	74118002	495849.35	2272730.63
428	74118001	495827.71	2272710.27
429	74118	495785.14	2272701.55
430	74117	495602.47	2272660.31
431	74116	495085.41	2272531.29
432	74115	494992.07	2272537.52
433	09059257	494962.04	2272540.65
434	74114	494717.26	2272566.17
435	74113	493447.68	2272333.86
436	74112	494000.98	2271923.87
437	74111	494395.49	2271546.23
438	09039989	494595.98	2271285.96
439	74110	494771.46	2271058.16
440	09039964	494783.94	2271041.94
441	74109046	494811.73	2270992.59
442	74109045	494862.90	2270944.27
443	74109044	494901.19	2270859.40
444	74109043	494871.40	2270799.80
445	74109042	494778.54	2270758.47
446	74109041	494756.46	2270635.40
447	74109040	494796.37	2270517.54
448	74109039	494931.74	2270410.50
449	7410903801	494953.37	2270410.58
450	74109038	495016.24	2270410.80
451	74109037	495103.03	2270473.60
452	74109036	495122.55	2270610.17
453	74109035	495139.87	2270664.23
454	74109034	495265.70	2270712.66
455	74109033	495321.52	2270765.36
456	74109032	495381.90	2270800.06
457	74109031	495486.52	2270764.43
458	74109030	495559.82	2270677.18
459	74109029	495527.61	2270593.57
460	74109028	495407.69	2270570.15
461	74109027	495289.62	2270447.74
462	74109026	495235.67	2270288.06
463	74109025	495276.36	2270233.20
464	74109024	495498.23	2270271.46
465	74109023	495547.42	2270217.13
466	74109022	495602.07	2270173.82
467	74109021	495682.57	2270173.60

468	74109020	495769.56	2270320.40
469	74109019	495893.05	2270324.83
470	74109018	495980.88	2270228.14
471	74109017	496073.00	2270193.45
472	74109016	496122.11	2270161.62
473	74109015	496175.15	2270149.81
474	74109014	496303.50	2270049.75
475	74109013	496360.56	2270032.95
476	74109012	496389.91	2270077.05
477	74109011	496377.93	2270215.51
478	74109010	496399.13	2270301.08
479	74109009	496349.19	2270573.41
480	74109008	496360.90	2270656.95
481	74109007	496408.71	2270712.12
482	74109006	496510.69	2270718.47
483	74109005	496551.28	2270693.11
484	74109004	496592.31	2270681.76
485	74109003	496686.29	2270687.58
486	74109002	496739.34	2270675.77
487	74109001	496778.50	2270629.90
488	7410901	496763.14	2270533.32
489	74109	496752.56	2270466.81
490	74108	496590.89	2269398.25
491	74107	496226.40	2269047.89
492	74106	496455.82	2268806.39
493	74105	496726.41	2268518.46
494	090592343	496733.31	2268511.24
495	09059234	496831.02	2268409.04
496	74104	496879.09	2268358.76
497	74103	497295.70	2267907.24
498	74102	497803.33	2267312.30
499	74101	498594.74	2266405.79
500	74100	498916.45	2266222.28
501	09039450	499401.77	2265956.85
502	74099	499542.41	2265879.93
503	7409801	499573.01	2265862.91
504	74098	499997.75	2265626.54
505	74097	500739.81	2265114.73
506	7409602	502405.06	2264345.69
507	7409601	502816.56	2264155.66
508	74096	502837.44	2264146.02
509	30036373	503002.01	2264564.59
510	30034023	503058.15	2264706.95

511	30036374	503268.68	2264959.82
512	30033896	503289.09	2264982.32
513	3003389601	503772.16	2265029.27
514	3003389602	503990.13	2265050.38
515	3003389603	504002.68	2265051.60
516	3003389604	504006.18	2265137.34
517	3003389605	504019.16	2265219.37
518	3003389606	504038.05	2265288.54
519	3003389607	504061.41	2265347.41
520	3003389608	504078.30	2265359.92
521	3003389609	504087.42	2265367.71
522	3003389610	504134.86	2265374.55
523	3003389611	504186.21	2265371.50
524	3003389612	504258.47	2265351.45
525	3003389613	504490.52	2265287.05
526	3003389614	504506.49	2265352.28
527	30036375	504655.52	2265285.10
528	30033411	504677.08	2265276.68
529	30033397	504710.54	2265281.25
530	30033391	504736.19	2265294.36
531	30033375	504765.44	2265290.30
532	30033351	504837.23	2265241.88
533	30033331	504908.67	2265227.84
534	30033305	504983.13	2265170.84
535	30033294	505029.74	2265148.86
536	30033263	505103.73	2265138.29
537	30033248	505165.90	2265106.98
538	30033220	505269.38	2265068.28
539	30033213	505283.09	2265071.83
540	30033203	505310.24	2265105.59
541	30033191	505346.17	2265121.37
542	30036376	505438.83	2265134.17
543	30033164	505461.13	2265137.79

**Карта-схема границ Николаевского сельского поселения  
Терновского муниципального района Воронежской области**



**Перечень координат характерных точек границ Николаевского  
сельского поселения Терновского муниципального района  
Воронежской области**

№ п/п	Номер характерной точки границ	Координаты	
		X	Y
1	13006	519349.10	2224955.13
2	1300601	519354.73	2224954.20
3	13007	519957.62	2224855.13
4	13008	520586.85	2224751.73
5	13009	520622.83	2225091.34
6	30036989	520638.58	2225242.60
7	13010	520673.78	2225580.56
8	13011	520729.23	2226112.84
9	13012	520781.58	2226645.33
10	13013	520835.67	2227176.64
11	13014	520889.85	2227707.24
12	1301401	520909.01	2228050.16
13	13015	520919.60	2228239.77
14	13016	520948.73	2228772.15
15	13017	520975.22	2229304.64
16	1301701	520999.34	2229562.28
17	13018	521024.91	2229835.47
18	13019	521074.97	2230365.23
19	13020	521125.04	2230895.22
20	13021	521176.40	2231425.69
21	13022	521227.49	2231956.48
22	13023	521278.49	2232486.38
23	13024	521310.51	2232809.21
24	30028599	521313.19	2232826.43
25	13025	521329.14	2232928.98
26	1302501	521332.69	2232963.17
27	13026	521363.75	2233266.64
28	13027	521376.94	2233766.54
29	1302701	521377.20	2233881.36
30	13028	521378.06	2234265.41
31	13029	521395.37	2234766.15
32	13030	521410.09	2235406.03
33	13031	521403.00	2236046.06
34	13032	521409.22	2236362.76
35	13033	521407.48	2236869.24
36	13034	521435.25	2236973.12
37	13035	521692.96	2237142.66

38	13036	521907.66	2237120.44
39	1303601	521964.16	2237113.16
40	1303602	522050.23	2237102.06
41	13037	522150.09	2237089.19
42	13038	522429.81	2236961.67
43	13039	522623.69	2236860.22
44	1303901	522745.18	2236796.64
45	1303902	522865.22	2236733.82
46	13040	522896.32	2236717.54
47	13041	523215.86	2236602.29
48	13042	523449.83	2236377.56
49	13043	523975.23	2236284.38
50	30036760	524316.97	2236274.86
51	3002811206	524333.99	2236864.02
52	3002811205	524341.32	2237156.55
53	3002811204	524309.30	2237210.66
54	3002811203	524249.84	2237297.51
55	3002811202	524211.57	2237337.53
56	3002811201	524188.04	2237368.77
57	30028112	524149.88	2237418.17
58	30028115	524094.22	2237529.18
59	30028118	524072.20	2237700.05
60	30036744	524075.11	2237797.13
61	30028116	524075.27	2237847.57
62	30036745	524071.77	2237858.11
63	30036746	524051.23	2237887.03
64	30036747	524014.59	2237925.45
65	30028126	523942.24	2237997.22
66	30036748	523823.95	2238174.64
67	30036749	523803.45	2238200.17
68	30028156	523727.97	2238317.24
69	30028175	523633.78	2238388.67
70	30036750	523605.06	2238400.09
71	30028186	523575.58	2238406.84
72	30036751	523544.50	2238406.35
73	30028198	523526.08	2238402.26
74	30036752	523385.48	2238332.28
75	30036753	523316.21	2238298.57
76	30028259	523249.69	2238279.32
77	30036754	523224.88	2238281.06
78	30028267	523207.18	2238285.87
79	30028290	523121.17	2238310.39
80	30036755	523076.64	2238311.39

81	30028366	522776.50	2238299.97
82	30036756	522738.59	2238308.71
83	30036757	522717.49	2238315.58
84	30028376	522661.44	2238330.39
85	30036758	522551.22	2238280.80
86	30028399	522501.40	2238269.01
87	30036759	522393.70	2238251.67
88	30028425	522374.42	2238248.43
89	30028427	522363.11	2238246.53
90	30036821	522246.88	2238206.60
91	30028454	522237.68	2238203.91
92	30028473	522155.33	2238206.03
93	30036822	522060.73	2238276.60
94	30036823	522050.23	2238287.80
95	30028499	522026.65	2238312.94
96	30036824	521964.16	2238401.78
97	30028512	521950.87	2238420.68
98	30028539	521742.29	2238597.98
99	30036825	521732.57	2238602.49
100	30028542	521715.35	2238602.22
101	30028562	521558.21	2238575.63
102	30028566	521537.47	2238588.03
103	30028591	521397.27	2238707.48
104	30028619	521212.07	2238863.53
105	30028630	521144.02	2238927.73
106	30028640	521080.40	2238973.79
107	30036826	520992.54	2239011.41
108	30028665	520903.76	2239055.38
109	30028692	520781.27	2239138.67
110	30028708	520691.97	2239284.33
111	30028718	520640.96	2239329.73
112	30036827	520556.71	2239380.55
113	30028739	520527.09	2239397.04
114	30036828	520419.05	2239498.77
115	30028765	520384.39	2239542.26
116	30036966	520278.27	2239441.93
117	30028834	520163.04	2239327.85
118	30036967	520148.03	2239319.56
119	30028841	520138.07	2239310.93
120	30028857	520092.06	2239233.52
121	30028866	520060.22	2239164.37
122	30028900	519983.18	2238989.86
123	30028893	519998.64	2238901.53

124	30028894	519998.04	2238788.80
125	30028899	519987.06	2238667.86
126	30035501	519994.70	2238640.86
127	3003550101	519997.63	2238630.52
128	30037051	520008.21	2238593.18
129	30028889	520010.89	2238581.35
130	30028908	519969.85	2238446.38
131	30037052	519987.30	2238366.56
132	30028898	519987.71	2238304.27
133	30037053	519999.58	2238265.05
134	30028861	520079.88	2238164.16
135	30037054	520086.63	2238067.22
136	30028859	520085.06	2238028.21
137	30028864	520062.12	2237984.63
138	30028883	520021.85	2237949.68
139	30028918	519958.06	2237913.95
140	30037055	519917.09	2237886.01
141	30028954	519863.47	2237843.12
142	30028969	519836.19	2237779.29
143	30028970	519835.83	2237725.90
144	30028940	519901.70	2237534.15
145	30028944	519896.56	2237449.36
146	30028937	519905.21	2237425.71
147	30028945	519894.99	2237343.40
148	30028935	519907.50	2237266.40
149	30028936	519907.23	2237201.99
150	30028948	519883.91	2237121.68
151	30028966	519840.74	2237042.02
152	30028990	519776.33	2236957.27
153	30029068	519509.21	2236782.21
154	30029124	519350.07	2236621.43
155	3002912401	519309.59	2236533.26
156	3002912402	519303.17	2236334.84
157	3002912403	519288.69	2236175.57
158	3002912404	519277.83	2235849.77
159	3002912405	519277.83	2235619.99
160	3002912406	519259.80	2235436.89
161	3002912407	519273.26	2235400.84
162	30029142	519261.92	2235193.83
163	30028148	519250.74	2234870.77
164	3002814801	519215.51	2234829.32
165	30037079	519104.52	2234698.73
166	30029219	518924.46	2234490.18



167	3002921901	518854.43	2234358.72
168	3002921902	518833.93	2234320.24
169	30037080	518828.69	2234310.40
170	30029252	518766.79	2234200.60
171	30037081	518608.65	2233951.27
172	3003708101	518584.61	2233913.19
173	3003708102	518559.95	2233901.94
174	30029314	518471.21	2233733.59
175	30029318	518443.05	2233706.06
176	30029324	518430.48	2233685.54
177	30029320	518431.80	2233642.76
178	30029329	518420.42	2233626.92
179	30029340	518379.80	2233605.99
180	30029346	518359.87	2233579.85
181	30037082	518340.39	2233478.29
182	30029354	518325.27	2233428.50
183	30029366	518283.75	2233377.47
184	30029372	518258.23	2233299.13
185	30029384	518217.67	2233272.70
186	30029386	518194.93	2233275.76
187	30029394	518143.42	2233305.09
188	30037083	518046.84	2233340.56
189	30029433	517983.46	2233360.83
190	30029446	517934.79	2233357.16
191	30029457	517886.01	2233327.64
192	30029483	517822.21	2233312.30
193	30029493	517798.91	2233292.47
194	30029500	517762.75	2233241.95
195	30029506	517735.62	2233159.77
196	30029512	517720.09	2233146.41
197	30029518	517703.13	2233149.56
198	30029524	517683.83	2233176.82
199	30029526	517668.71	2233307.96
200	30029532	517647.14	2233353.84
201	30029553	517571.83	2233406.98
202	30029561	517546.04	2233424.41
203	30037084	517530.37	2233423.33
204	30037084001	517513.12	2233420.81
205	30037084002	517490.19	2233408.19
206	30037084003	517440.44	2233344.19
207	30037084004	517392.88	2233357.12
208	30037084005	517370.22	2233350.65
209	30037084006	517355.50	2233291.30

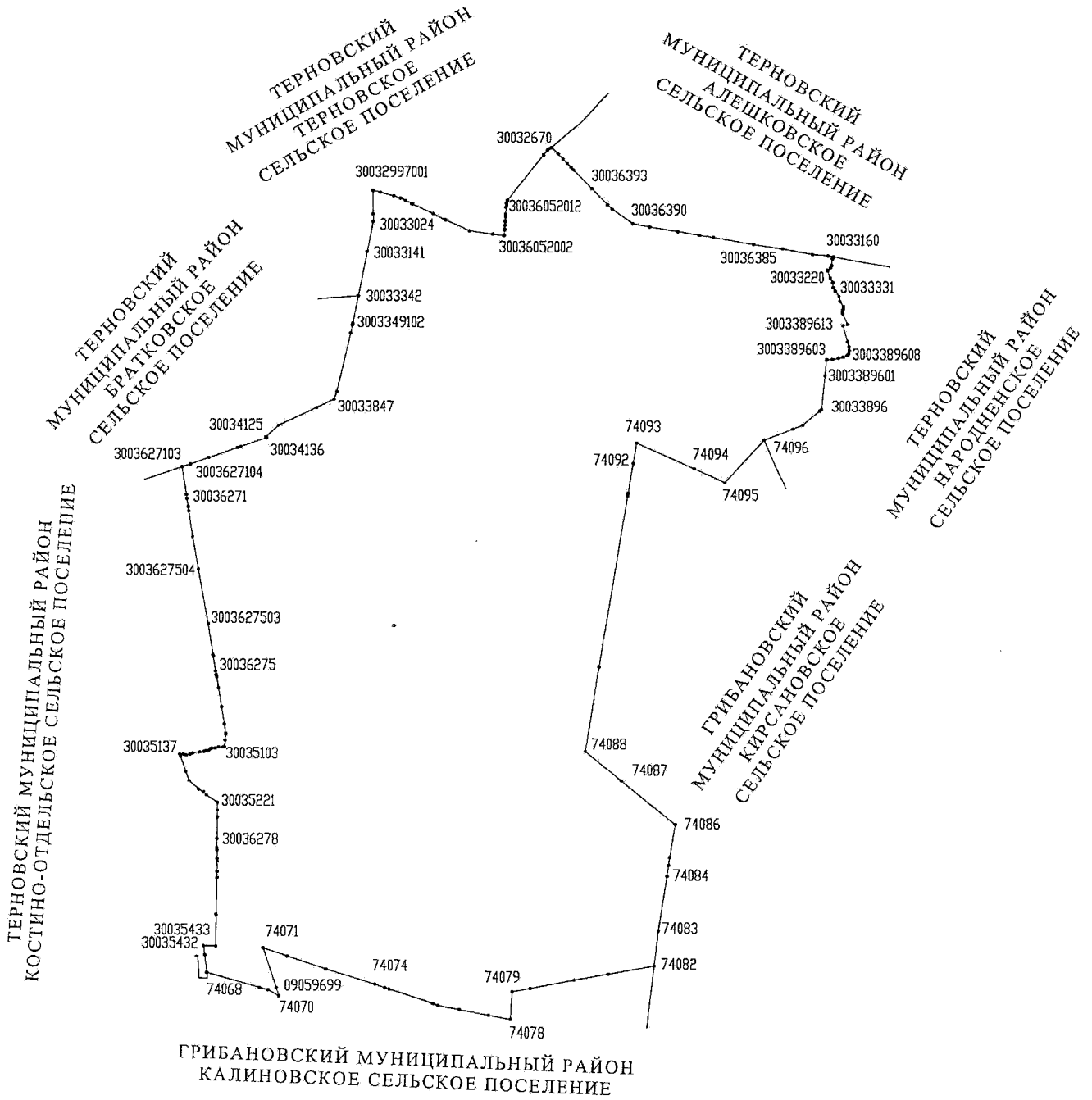
210	30037084007	517343.12	2233275.27
211	30037084008	517295.21	2233315.92
212	30037084009	517257.80	2233327.55
213	30037084010	517233.74	2233322.22
214	30037084011	517212.28	2233297.56
215	30037084012	517187.74	2233172.52
216	30037084013	517168.75	2233138.47
217	30037084014	517170.03	2233098.69
218	30029695	517106.69	2233041.33
219	30029705	517070.60	2232985.30
220	30029706	517066.89	2232947.96
221	30029703	517074.67	2232917.56
222	30029692	517117.55	2232849.54
223	30029689	517119.48	2232824.99
224	30029710	517056.28	2232756.27
225	30029727	517006.79	2232718.86
226	30037085	517009.30	2232673.56
227	30029726	517008.69	2232501.97
228	30037086	517021.08	2232484.30
229	30029717	517039.68	2232482.36
230	30029704	517072.45	2232500.88
231	30029698	517091.49	2232496.40
232	30029686	517133.32	2232395.97
233	30037087	517170.11	2232340.40
234	30029663	517192.29	2232314.76
235	30029665	517190.32	2232298.65
236	30037088	517171.45	2232283.64
237	30029679	517155.52	2232271.20
238	30037089	517172.82	2232223.49
239	30029671	517172.61	2232199.34
240	30037090	517168.04	2232191.25
241	30029678	517156.34	2232176.74
242	30037091	517121.07	2232154.80
243	30029732	516986.52	2232090.82
244	30029734	516979.20	2232059.40
245	30029723	517012.15	2231960.58
246	30029728	517003.23	2231918.98
247	3002972801	517008.47	2231853.39
248	30029725	517008.91	2231847.86
249	30029738	516965.50	2231791.53
250	30029737	516966.77	2231694.10
251	30037092	516957.24	2231672.83
252	3003709201	516880.83	2231565.26

253	3003709202	516874.65	2231525.62
254	3003709203	516874.51	2231523.27
255	3003709204	516909.69	2231476.56
256	3003709205	516911.03	2231446.58
257	3003709206	516885.17	2231420.77
258	3003709207	516867.89	2231400.44
259	3003709208	516902.48	2231369.29
260	30037095	516914.46	2231350.45
261	30029747	516916.69	2231337.76
262	30029754	516897.20	2231248.61
263	30029774	516834.23	2231207.77
264	30037096	516820.32	2231156.80
265	30029779	516815.34	2231001.27
266	30029763	516871.05	2230907.75
267	30029762	516872.92	2230887.01
268	30029780	516814.40	2230819.52
269	30037097	516885.29	2230726.56
270	30029740	516958.50	2230659.89
271	30037098	516992.47	2230637.76
272	30029720	517023.57	2230605.01
273	30037099	517032.64	2230582.22
274	30029712	517050.15	2230510.36
275	30029716	517043.03	2230456.49
276	30029718	517038.40	2230406.46
277	3002971801	517052.73	2230365.14
278	30037100	517074.10	2230331.39
279	30029685	517134.18	2230267.56
280	3002968501	517142.77	2230263.69
281	30029657	517214.30	2230231.46
282	30029648	517241.96	2230206.73
283	3002964801	517266.12	2230146.80
284	3002964802	517264.87	2230000.63
285	3002964803	517284.99	2229919.90
286	3002964804	517372.71	2229737.71
287	30029601	517390.77	2229698.10
288	30029597	517401.56	2229674.44
289	30037211	517427.99	2229644.61
290	30037210	517565.56	2229507.38
291	30029541	517621.77	2229452.83
292	30037209	517630.74	2229441.48
293	30029534	517638.55	2229416.98
294	30029533	517641.06	2229274.24
295	30037208	517703.97	2229129.52

296	30035599	517726.81	2229056.45
297	30029504	517740.02	2229014.20
298	30029491	517802.37	2228933.45
299	30029484	517822.03	2228760.79
300	30029466	517862.65	2228654.84
301	30029445	517937.27	2228570.81
302	30029430	517991.70	2228461.18
303	30029427	518002.39	2228397.73
304	30029425	518015.18	2228288.78
305	30029421	518024.46	2228230.39
306	30029413	518060.09	2228089.14
307	30029408	518074.70	2227931.66
308	30029418	518032.35	2227696.72
309	30029417	518032.49	2227553.55
310	30029403	518117.39	2227439.73
311	30029395	518142.67	2227389.48
312	30029392	518161.11	2227289.63
313	30029378	518244.02	2227218.58
314	30037005	518261.68	2227170.40
315	3002935801	518306.93	2227042.49
316	30029358	518313.41	2227024.17
317	30037004	518325.36	2227007.30
318	30029351	518338.57	2226991.72
319	30037003	518374.14	2226982.20
320	30029332	518416.46	2226975.27
321	30029304	518513.89	2226944.55
322	30029291	518579.41	2226943.27
323	30029281	518631.98	2226920.31
324	30029257	518724.11	2226923.01
325	30029251	518769.92	2226898.74
326	30029242	518831.59	2226844.06
327	30029225	518897.79	2226743.67
328	30029210	518968.98	2226656.87
329	30037002	519000.39	2226576.17
330	30029197	519023.03	2226479.31
331	30037001	519010.64	2226376.30
332	30029204	519003.59	2226295.35
333	30029209	518977.90	2226157.95
334	30029202	519014.69	2226094.22
335	30029198	519022.23	2226043.01
336	30029203	519012.66	2225958.66
337	30037000	519015.70	2225947.24
338	30029186	519087.86	2225841.81

339	30029185	519090.82	2225780.83
340	30029179	519115.82	2225710.25
341	30029167	519154.11	2225672.80
342	30029160	519175.18	2225620.83
343	30029152	519223.66	2225579.20
344	30029127	519338.66	2225532.64
345	30036999	519348.22	2225126.34

**Карта-схема границ Новокирсановского сельского поселения  
Терновского муниципального района  
Воронежской области**



**Перечень координат характерных точек границ  
Новокирсановского сельского поселения Терновского  
муниципального района Воронежской области**

№ п/п	Номер характерной точки границ	Координаты	
		X	Y
1	30032670	507014.97	2261109.37
2	30037706	506922.77	2261199.79
3	30037709	506847.63	2261273.49
4	30037710	506782.27	2261338.55
5	30032770	506727.98	2261390.22
6	30036394	506692.27	2261424.21
7	30036393	506424.91	2261693.22
8	30036392	506191.42	2261926.10
9	30036391	506132.21	2261986.91
10	30036390	505925.31	2262287.31
11	30036389	505879.40	2262525.80
12	30036388	505817.55	2262920.48
13	30036387	505765.43	2263226.40
14	30036386	505737.83	2263420.75
15	30036385	505639.43	2263991.18
16	30036384	505579.91	2264408.27
17	30036383	505502.88	2264849.25
18	30036382	505485.48	2265075.98
19	30033160	505472.10	2265147.90
20	30033164	505461.13	2265137.79
21	30036376	505438.83	2265134.17
22	30033191	505346.17	2265121.37
23	30033203	505310.24	2265105.59
24	30033213	505283.09	2265071.83
25	30033220	505269.38	2265068.28
26	30033248	505165.90	2265106.98
27	30033263	505103.73	2265138.29
28	30033294	505029.74	2265148.86
29	30033305	504983.13	2265170.84
30	30033331	504908.67	2265227.84
31	30033351	504837.23	2265241.88
32	30033375	504765.44	2265290.30
33	30033391	504736.19	2265294.36
34	30033397	504710.54	2265281.25
35	30033411	504677.08	2265276.68
36	30036375	504655.52	2265285.10
37	3003389614	504506.49	2265352.28

38	3003389613	504490.52	2265287.05
39	3003389612	504258.47	2265351.45
40	3003389611	504186.21	2265371.50
41	3003389610	504134.86	2265374.55
42	3003389609	504087.42	2265367.71
43	3003389608	504078.30	2265359.92
44	3003389607	504061.41	2265347.41
45	3003389606	504038.05	2265288.54
46	3003389605	504019.16	2265219.37
47	3003389604	504006.18	2265137.34
48	3003389603	504002.68	2265051.60
49	3003389602	503990.13	2265050.38
50	3003389601	503772.16	2265029.27
51	30033896	503289.09	2264982.32
52	30036374	503268.68	2264959.82
53	30034023	503058.15	2264706.95
54	30036373	503002.01	2264564.59
55	74096	502837.44	2264146.02
56	74095	502224.14	2263595.29
57	74094	502421.18	2263163.97
58	74093	502788.92	2262350.22
59	74092	502490.97	2262300.96
60	74091	502062.90	2262231.89
61	7409001	502059.31	2262231.26
62	74090	502022.94	2262224.92
63	74089	499566.25	2261828.87
64	7408801	499562.02	2261828.20
65	74088	498354.26	2261638.18
66	74087	497933.55	2262154.69
67	74086	497311.15	2262918.87
68	09059232	496831.02	2262846.96
69	74085	496719.28	2262830.23
70	74084	496556.64	2262808.21
71	74083	495765.45	2262691.97
72	74082	495256.70	2262634.80
73	74081	495136.48	2261981.98
74	74080	495045.63	2261487.94
75	09059696	494923.89	2260863.60
76	74079	494873.99	2260607.72
77	74078	494487.73	2260582.35
78	30035451	494543.41	2260268.77
79	09059697	494619.87	2259838.15
80	74077	494673.81	2259534.34



81	74076	494698.85	2259458.88
82	74075	494900.57	2258824.88
83	09059698	494919.85	2258767.08
84	74074	494968.95	2258619.89
85	74073	495185.33	2257930.14
86	74072	495369.65	2257388.18
87	74071	495486.83	2257041.54
88	09059699	494917.53	2257229.30
89	74070	494799.57	2257268.21
90	74069	494882.65	2257113.00
91	09060524	494917.17	2256991.00
92	74068	495129.37	2256241.15
93	7406801	495382.33	2256211.15
94	30035432	495512.57	2256195.71
95	30035433	495511.67	2256365.47
96	30035411	495972.50	2256368.68
97	30035367	496505.46	2256378.20
98	3003536701	496592.34	2256376.25
99	3003536702	496739.60	2256377.76
100	30035328	496778.92	2256376.65
101	3003532801	496902.99	2256373.59
102	3003532802	496936.92	2256372.62
103	30036278	497067.83	2256372.03
104	3003627801	497379.66	2256375.62
105	30035251	497478.89	2256376.74
106	30035221	497594.98	2256376.86
107	30035205	497696.28	2256220.78
108	30035196	497743.53	2256175.35
109	30035192	497780.44	2256111.89
110	30035179	497904.98	2255973.00
111	30036277	498032.20	2255925.07
112	30035143	498246.24	2255848.92
113	30035137	498279.77	2255837.80
114	30035134	498285.84	2255889.29
115	30035138	498270.41	2255926.18
116	30035135	498283.37	2255981.97
117	30035132	498301.47	2256023.18
118	30035130	498316.20	2256121.88
119	30035128	498324.87	2256187.10
120	30035123	498338.66	2256212.86
121	30035122	498339.56	2256251.48
122	30035115	498364.53	2256278.96
123	30035112	498369.70	2256293.56

124	30035109	498370.62	2256341.61
125	30035104	498388.73	2256388.83
126	30035105	498386.21	2256447.18
127	30035103	498395.70	2256477.22
128	30035076	498487.73	2256485.04
129	3003507601	498572.48	2256494.85
130	30035052	498584.91	2256496.29
131	3003505201	498719.29	2256473.00
132	30036276	498964.08	2256430.60
133	30034924	499238.35	2256384.55
134	3003492401	499390.38	2256356.36
135	3003492402	499403.60	2256353.91
136	3003492403	499421.69	2256350.55
137	30036275	499473.07	2256341.02
138	3003627501	499685.33	2256304.77
139	3003627502	499703.39	2256301.69
140	3003627503	500152.03	2256233.14
141	3003627504	500938.82	2256090.38
142	30034570	501402.79	2256007.71
143	30036272	501777.87	2255949.23
144	3003627201	501841.10	2255939.38
145	30036271	501955.75	2255921.50
146	3003627101	502014.35	2255912.22
147	3003627102	502016.22	2255915.41
148	3003627103	502414.83	2255849.36
149	3003627104	502453.70	2255970.91
150	30036265	502547.89	2256232.81
151	30036264	502692.22	2256642.68
152	3003626401	502708.01	2256688.09
153	30034136	502835.68	2257055.15
154	30034125	502849.40	2257048.26
155	30034044	503017.07	2257225.27
156	30036263	503276.26	2257764.41
157	30033847	503395.71	2258009.72
158	30033815	503509.28	2258049.81
159	30033491	504346.60	2258243.04
160	3003349101	504459.50	2258265.84
161	3003349102	504481.09	2258270.20
162	30033342	504875.55	2258349.86
163	30033141	505510.48	2258475.11
164	30033024	505936.90	2258559.19
165	30032997	506041.87	2258557.78
166	30032997001	506380.64	2258550.62

167	30032997002	506353.28	2258658.22
168	30032997003	506301.49	2258852.59
169	30032997004	506268.75	2258948.34
170	30032997005	506236.38	2259017.80
171	30032997006	506191.77	2259105.94
172	30032997007	506186.59	2259124.63
173	30032997008	506046.34	2259425.56
174	30032997009	505970.58	2259591.15
175	30032997010	505963.13	2259607.18
176	30036052	505813.27	2259927.95
177	30036052001	505768.90	2260272.63
178	30036052002	505746.05	2260432.49
179	30036052003	505751.22	2260432.74
180	30036052004	505829.32	2260438.29
181	30036052005	505843.23	2260439.34
182	30036052006	505889.34	2260442.83
183	30036052007	505942.90	2260447.44
184	30036052008	505956.78	2260448.63
185	30036052009	506017.49	2260453.86
186	30036052010	506048.55	2260450.65
187	30036052011	506148.67	2260460.17
188	30036052012	506185.63	2260467.83
189	30036052013	506206.17	2260463.99
190	30036052014	506247.95	2260477.38
191	30036052015	506903.13	2260992.74
192	30036052016	506971.22	2261046.50
193	30036052017	506983.11	2261056.81
194	30036052018	506994.24	2261068.47
195	30035961	507006.18	2261098.83
196	30035960	507013.01	2261107.02

**Карта-схема границ Новотроицкого сельского поселения Терновского муниципального района Воронежской области**



**Перечень координат характерных точек границ Новотроицкого  
сельского поселения Терновского муниципального района  
Воронежской области**

№ п/п	Номер характерной точки границ	Координаты	
		X	Y
1	30035708003	516222.52	2241634.14
2	30035760015	516177.16	2242025.22
3	30035760014	516030.97	2243173.79
4	30035760013	515980.70	2243568.71
5	30035760012	515683.02	2243567.80
6	30035760011	515591.73	2243558.46
7	30035760010	515556.14	2243896.57
8	30035760009	515484.95	2244541.95
9	30035760008	515472.65	2244727.17
10	30035760007	515447.73	2244968.00
11	30035760006	515399.09	2245555.25
12	30035760005	515386.97	2245678.82
13	30035760004	515351.16	2245958.58
14	30035760003	515318.16	2246192.52
15	30035760002	515303.70	2246374.03
16	30035760001	515278.18	2246630.18
17	30035760	515275.23	2246695.51
18	30037240	515249.79	2246954.69
19	30035763	515214.31	2247260.18
20	30035765	515210.09	2247298.99
21	30037239	515202.16	2247372.08
22	3003723901	515193.85	2247447.10
23	3003723902	515192.24	2247461.75
24	30035769	515191.63	2247467.25
25	3003576901	515190.65	2247476.13
26	30035771	515176.83	2247601.02
27	30037250	515157.19	2247786.10
28	30035775	515134.96	2247998.73
29	30035778	515125.14	2248075.78
30	30035779	515116.21	2248145.83
31	30035780	515115.04	2248155.02
32	30037251	515108.65	2248205.18
33	30035781	515106.83	2248218.10
34	30035782	515100.67	2248261.85
35	30035783	515094.24	2248307.50
36	30037252	515066.94	2248624.50
37	30035785	515048.99	2248863.20

38	30035787	515035.80	2248974.10
39	30037253	515027.90	2249040.45
40	3003725301	515017.27	2249143.72
41	3003725302	515001.62	2249295.75
42	3003725303	514993.61	2249374.92
43	3003725304	514955.88	2249813.97
44	30035800	514950.56	2249875.84
45	30037254	514956.75	2249922.70
46	30035799	514969.50	2249997.18
47	30035798	514975.15	2250022.77
48	30035797	514976.47	2250028.04
49	3003579701	515004.62	2250140.83
50	3003579702	515015.17	2250169.91
51	3003579703	515054.57	2250338.88
52	3003579704	515136.62	2250637.05
53	3003579705	515177.97	2250805.20
54	3003579706	515179.41	2250803.62
55	30037230	515292.60	2251203.58
56	30035755	515306.92	2251250.49
57	3003575501	515302.16	2251263.07
58	30035757	515292.31	2251289.11
59	30037234	515291.91	2251290.17
60	30035761	515251.90	2251334.55
61	30035762	515219.24	2251388.74
62	30035764	515212.36	2251396.42
63	30035766	515202.45	2251398.14
64	30035770	515184.31	2251384.07
65	30035773	515146.78	2251369.17
66	30035777	515126.93	2251363.64
67	30035786	515040.72	2251368.82
68	30035791	515028.67	2251381.62
69	30035790	515029.56	2251396.12
70	30035792	515020.95	2251399.54
71	30035796	514989.88	2251383.35
72	30035802	514925.98	2251338.19
73	30035803	514919.08	2251333.07
74	30035804	514893.24	2251350.15
75	30035805	514871.68	2251345.05
76	30035806	514850.08	2251324.59
77	30035807	514834.55	2251318.63
78	30035808	514824.21	2251322.90
79	30035809	514816.48	2251338.26
80	30035810	514797.52	2251343.39

81	30035811	514761.27	2251323.80
82	30035812	514738.81	2251304.19
83	30035814	514731.01	2251282.87
84	30035815	514722.37	2251271.79
85	30035818	514696.49	2251267.54
86	30035820	514680.12	2251276.08
87	30035821	514667.17	2251265.00
88	30035822	514651.64	2251259.04
89	30035823	514630.95	2251265.03
90	30035824	514616.35	2251290.63
91	30035829	514515.43	2251271.08
92	30035832	514489.54	2251262.57
93	30035834	514479.17	2251248.92
94	30035833	514480.00	2251231.01
95	30035830	514503.24	2251213.08
96	30035831	514494.59	2251197.73
97	30035835	514478.17	2251178.98
98	30035836	514448.94	2251170.16
99	30035837	514447.11	2251169.61
100	30035843	514404.01	2251172.20
101	30035850	514375.54	2251164.54
102	30035853	514316.81	2251118.52
103	30035857	514266.68	2251054.58
104	30035860	514248.50	2251016.20
105	30035859	514251.01	2250976.96
106	30035856	514268.21	2250954.77
107	30035854	514300.10	2250946.22
108	30035849	514378.28	2250977.59
109	30035848	514378.62	2250977.64
110	30035846	514399.32	2250981.12
111	30035839	514429.47	2250966.60
112	30035838	514440.22	2250952.95
113	30035840	514424.67	2250934.19
114	30035841	514419.00	2250902.63
115	30035844	514403.83	2250861.70
116	30035842	514403.65	2250812.38
117	30035845	514403.64	2250763.60
118	30035847	514389.79	2250735.46
119	30035851	514371.46	2250703.77
120	30030538	514370.31	2250696.23
121	30030559	514348.77	2250703.92
122	30030600	514286.68	2250698.85
123	30030613	514272.83	2250672.41

124	30030624	514252.04	2250622.95
125	30037315	514220.95	2250595.67
126	30030651	514182.11	2250574.37
127	30030695	514038.03	2250531.82
128	30037316	513997.51	2250536.11
129	30030714	513975.12	2250548.07
130	30037317	513968.25	2250561.73
131	30030716	513966.64	2250623.15
132	30037318	513957.18	2250636.80
133	30030725	513943.40	2250645.34
134	30037319	513928.75	2250647.06
135	30030736	513914.09	2250643.65
136	30037320	513899.38	2250617.22
137	30030749	513881.20	2250581.40
138	30037321	513849.26	2250562.66
139	30037322	513809.56	2250541.36
140	30030781	513787.98	2250531.14
141	30037323	513755.23	2250537.13
142	30030800	513720.77	2250556.78
143	30037324	513724.29	2250590.04
144	30037325	513734.70	2250621.60
145	30030795	513739.92	2250648.89
146	30037326	513723.59	2250672.79
147	30030803	513698.60	2250683.04
148	30030825	513580.50	2250693.36
149	30037327	513548.58	2250687.41
150	30030843	513531.31	2250673.77
151	30037328	513526.96	2250655.86
152	30030845	513526.94	2250641.36
153	30037329	513549.26	2250592.72
154	30030830	513566.42	2250549.20
155	30037330	513562.94	2250534.71
156	30030834	513558.60	2250517.65
157	30037331	513545.66	2250514.24
158	30030844	513527.55	2250514.26
159	30037332	513461.19	2250528.80
160	30030879	513389.65	2250543.35
161	30037333	513291.33	2250532.33
162	30030914	513230.11	2250529.82
163	30030928	513198.23	2250541.78
164	30037334	513147.45	2250587.88
165	30030953	513125.06	2250604.95
166	30037335	513116.47	2250622.87



167	30030957	513116.51	2250639.94
168	30037336	513135.61	2250709.02
169	30030946	513139.13	2250743.99
170	30037337	513128.85	2250779.82
171	30030961	513112.51	2250801.16
172	30037338	513084.96	2250819.95
173	30030980	513064.27	2250826.79
174	30031001	512990.13	2250831.96
175	30031005	512966.81	2250810.65
176	30031011	512928.82	2250784.23
177	30037339	512884.97	2250772.50
178	30031019	512877.92	2250770.61
179	30037340	512875.75	2250771.05
180	30031082	512661.59	2250814.27
181	30031120	512463.18	2250766.63
182	30037341	512444.18	2250750.44
183	30031128	512420.85	2250726.57
184	30031136	512388.86	2250679.67
185	30037342	512377.64	2250675.42
186	30031141	512365.57	2250675.42
187	30031184	512205.26	2250713.07
188	30031206	512086.37	2250761.77
189	30031239	511923.60	2250861.69
190	30037343	511765.18	2250979.52
191	30031303	511582.74	2251162.19
192	30031313	511539.67	2251182.69
193	30031326	511479.31	2251180.18
194	30031358	511318.15	2251221.23
195	30031370	511228.46	2251211.06
196	30031386	511132.86	2251269.13
197	30031392	511097.53	2251278.54
198	30031414	511027.66	2251267.50
199	30031428	510959.48	2251231.72
200	30031462	510876.58	2251167.79
201	30031479	510853.29	2251163.54
202	30031486	510822.27	2251172.10
203	30031495	510772.37	2251230.14
204	30031503	510746.62	2251293.28
205	30031517	510713.95	2251337.66
206	30031534	510686.01	2251372.04
207	30031548	510661.18	2251398.94
208	3003157301	510601.66	2251385.28
209	30031573	510561.84	2251376.14

210	30031717	510121.61	2251194.91
211	30037462	510071.73	2250793.89
212	30037463	510029.50	2250406.34
213	30031765	510025.02	2250365.19
214	30031838	509795.92	2250323.05
215	3003746401	509728.43	2250002.66
216	30037464	509637.05	2249563.65
217	3003746501	509615.70	2249449.66
218	30037465	509563.15	2249168.98
219	30037466	509484.20	2248769.02
220	3003194501	509418.10	2248415.81
221	30031945	509409.53	2248370.00
222	30037467	509692.55	2248326.19
223	30031804	509937.61	2248287.70
224	3003154602	510219.24	2248244.82
225	3003154601	510410.53	2248215.89
226	30031546	510665.82	2248177.28
227	3003746901	510617.80	2248066.12
228	30037469	510496.39	2247785.07
229	30031592	510461.16	2247696.03
230	30037470	510315.51	2247363.18
231	3003165901	510282.29	2247288.05
232	30031659	510246.35	2247206.78
233	30037471	510285.05	2246946.84
234	3003741402	510368.81	2246403.61
235	3003741401	510374.30	2246368.02
236	30037414	510411.40	2246127.37
237	30037413	510475.45	2245717.22
238	30031587	510483.17	2245674.94
239	3003158701	510549.25	2245296.64
240	30031565	510580.74	2245107.08
241	3003156501	510579.76	2245038.85
242	30037411	510577.50	2244881.71
243	3003741101	510574.04	2244727.23
244	3003741102	510574.74	2244073.23
245	3003741103	510573.12	2243512.40
246	3003741104	510579.40	2243331.26
247	3003741105	510579.44	2243271.11
248	3003741106	510579.65	2242969.10
249	30031566	510580.06	2242367.36
250	3003156601	510556.78	2242352.48
251	3003156602	510428.03	2242270.20
252	30031624	510350.52	2242220.67

253	3003162401	510309.00	2242192.87
254	3003591901	510295.52	2242183.22
255	30035919	510342.56	2242171.00
256	30035918	510372.01	2242145.19
257	30035916	510440.30	2242096.27
258	30035915	510497.28	2242061.16
259	30035914	510569.97	2242002.72
260	3003728105	510695.25	2241907.30
261	3003728104	511281.62	2241877.42
262	3003728103	511294.79	2241893.82
263	3003728102	511429.50	2241873.00
264	3003728101	511980.88	2241845.13
265	30037281	512056.08	2241837.03
266	30037280	512323.51	2241822.42
267	30035872	512643.85	2241805.52
268	30035871	512693.88	2241802.88
269	30037279	512860.07	2241794.11
270	30037278	513652.09	2241755.33
271	30035864	513900.23	2241742.19
272	30035862	514097.29	2241731.75
273	3003581904	514600.67	2241703.45
274	3003581903	514614.12	2241702.29
275	3003581902	514645.62	2241701.91
276	3003581901	514685.76	2241700.58
277	30035819	514691.10	2241700.30
278	30035708012	514696.59	2241700.01
279	30035708011	514706.13	2241699.50
280	30035708010	514735.87	2241705.72
281	30035708009	515010.51	2241693.27
282	30035708008	515318.37	2241677.84
283	30035708007	515507.15	2241671.17
284	30035708006	515692.08	2241661.83
285	30035708005	516060.44	2241643.44
286	30035708004	516198.07	2241635.59



**Перечень координат характерных точек границ Русановского  
сельского поселения Терновского муниципального района  
Воронежской области**

№ п/п	Номер характерной точки границ	Координаты	
		X	Y
1	30036760	524316.97	2236274.86
2	13045	524825.94	2236246.54
3	13046	525275.11	2236221.56
4	13047	526355.13	2236161.49
5	13048	527070.82	2236121.48
6	1304801	527361.67	2236172.20
7	130480101	527382.93	2236188.99
8	1304802	527440.56	2236234.52
9	1304803	527440.95	2236407.02
10	1304804	527402.43	2236510.86
11	130480401	527381.95	2236541.73
12	1304805	527332.67	2236616.02
13	1304806	527261.56	2236677.43
14	1304807	527159.40	2236831.41
15	1304808	527105.96	2236966.53
16	1304809	527078.81	2237122.84
17	1304810	527079.19	2237290.34
18	1304811	527080.64	2237381.59
19	1304812	527080.98	2237531.59
20	1304813	527081.08	2237576.58
21	13049	527102.08	2237687.95
22	1304901	527378.63	2237738.64
23	13050	527969.86	2237847.02
24	13051	528473.41	2237942.17
25	1305101	528368.62	2238146.19
26	130510101	528322.66	2238215.15
27	1305102	528275.18	2238286.40
28	1305103	528237.95	2238406.48
29	1305104	528312.11	2238586.32
30	1305105	528339.76	2238655.00
31	1305106	528327.49	2238755.03
32	1305107	528381.50	2238873.66
33	1305108	528422.93	2238952.32
34	1305109	528468.05	2239003.47
35	1305110	528623.12	2239036.87
36	1305111	528649.47	2239081.81
37	1305112	528650.88	2239150.56

38	1305113	528700.96	2239187.94
39	1305114	528699.87	2239255.45
40	1305115	528625.15	2239383.11
41	1305116	528580.69	2239623.21
42	1305117	528535.85	2239694.57
43	1305118	528382.46	2239853.66
44	1305119	528205.27	2239989.06
45	1305120	528160.39	2240046.66
46	1305121	528161.82	2240125.41
47	1305122	528248.29	2240222.71
48	1305123	528276.05	2240337.65
49	13052	528260.42	2240488.19
50	13053	527767.82	2240380.08
51	30036740	527373.34	2240291.64
52	13054	527043.03	2240217.59
53	13055	526970.70	2240709.13
54	30028010	526919.00	2241060.56
55	13056	526887.98	2241271.38
56	13057	526801.29	2241828.20
57	13058	526706.46	2242441.72
58	1305801	526694.34	2242524.27
59	13059	526639.22	2242899.67
60	13060	526381.21	2242865.94
61	13061	526187.44	2243335.58
62	13062	526180.95	2243400.43
63	13063	526035.10	2243846.23
64	13064	525865.16	2244371.20
65	13065	525629.74	2245078.84
66	13066	525484.65	2245524.07
67	13067	525252.74	2246244.71
68	13068	525220.12	2246345.17
69	13069	525144.82	2246508.84
70	13070	525260.72	2246678.33
71	1307001	525267.38	2246836.29
72	13071	525277.10	2247066.95
73	13072	525255.14	2247135.49
74	13073	525006.32	2247115.93
75	13074	524872.06	2247021.14
76	13075	524902.13	2247126.92
77	13076	525063.81	2247238.30
78	13077	525239.80	2247251.51
79	13078	525147.42	2248040.14
80	30035453	525147.18	2248042.10

81	30035454	524967.80	2248029.90
82	30035455	524931.47	2248027.43
83	30035456	524805.30	2248018.86
84	30036785	524589.32	2248005.49
85	30035457	524343.19	2247983.79
86	3003545701	524271.28	2248022.28
87	3003545702	524208.94	2248022.28
88	30035459	524178.68	2248013.28
89	30035460	524172.63	2248020.45
90	30028111	524161.94	2248010.01
91	30028113	524149.31	2247997.66
92	30028114	524129.45	2248001.80
93	30036817	524070.13	2248058.29
94	30028121	523993.48	2248118.94
95	30036818	523933.33	2248173.31
96	30028128	523896.80	2248235.01
97	30028129	523893.95	2248323.15
98	30036819	523885.32	2248375.66
99	30028136	523853.98	2248523.41
100	30028138	523835.21	2248575.87
101	30028145	523778.34	2248656.11
102	30035461	523776.16	2248660.18
103	30035462	523758.44	2248693.17
104	30028159	523698.43	2248804.89
105	30028167	523655.30	2248821.21
106	30028182	523600.62	2248878.15
107	30028190	523565.28	2248962.31
108	30028189	523567.09	2249048.35
109	30035463	523565.82	2249052.79
110	30028194	523535.02	2249160.93
111	30028207	523469.66	2249254.27
112	30028210	523443.82	2249277.02
113	30035464	523298.35	2249317.17
114	30035465	523293.50	2249331.04
115	30035466	523283.91	2249358.45
116	30035466001	523202.76	2249560.28
117	30035466002	523199.62	2249578.10
118	30035466003	522937.39	2249723.98
119	30035466004	522767.69	2249818.38
120	30035466005	522434.86	2249803.01
121	30035466006	522220.79	2249793.13
122	30035466007	522118.64	2249811.36
123	30035466008	522112.22	2249697.74

124	30035466009	521958.37	2249666.61
125	30035466010	521958.74	2249790.83
126	30035466011	521766.71	2249797.75
127	30035481	521742.65	2249812.72
128	30035483	521713.14	2249800.71
129	30035488	521642.20	2249797.81
130	30035489	521611.00	2249784.94
131	30035490	521584.91	2249756.84
132	30035492	521534.78	2249748.20
133	30035495	521506.56	2249743.34
134	30028569	521507.73	2249851.39
135	30028569001	521442.53	2249841.63
136	30028569002	521420.89	2249835.92
137	30028569003	521383.89	2249810.52
138	30028569004	521353.39	2249792.62
139	30028569005	521302.79	2249784.32
140	30028569006	521230.19	2249780.42
141	30028569007	521144.19	2249783.32
142	30028569008	520928.39	2249808.32
143	30028569009	520824.69	2249834.82
144	30028569010	520771.79	2249875.22
145	30028569011	520653.49	2249992.42
146	30028569012	520667.99	2250273.22
147	30028569013	520530.49	2250299.72
148	30028569014	520417.79	2250569.22
149	30028569015	520212.39	2250673.52
150	30028569016	520241.19	2250713.02
151	30028569017	520290.59	2250771.92
152	30028569018	520250.19	2251033.12
153	30028569019	520247.92	2251063.53
154	30028569020	520085.09	2251062.92
155	30028569021	520032.49	2251232.92
156	30028569022	519983.38	2251326.79
157	30028921	519952.07	2251329.81
158	3002892101	519914.15	2251338.05
159	30028958	519859.12	2251345.01
160	30029012	519691.62	2251312.57
161	30029015	519681.32	2251289.94
162	30037050	519587.55	2251083.96
163	30029050	519583.30	2251074.63
164	30037125	519577.16	2251073.30
165	30029066	519512.09	2251059.28
166	30029083	519481.23	2251052.63



167	30029095	519447.21	2250996.17
168	30029105	519401.97	2250977.08
169	30029119	519361.39	2250982.51
170	30029129	519322.81	2251005.71
171	30037127	519304.30	2251013.50
172	30029143	519261.16	2251018.10
173	30029161	519168.28	2250988.41
174	30029194	519038.43	2250927.69
175	30029238	518836.54	2250816.77
176	30029253	518761.00	2250711.53
177	30029313	518473.52	2250600.50
178	30029326	518424.42	2250603.46
179	30029337	518388.52	2250635.11
180	30029345	518363.31	2250696.32
181	30029352	518337.27	2250710.10
182	30029368	518279.76	2250667.39
183	30037128	518192.32	2250589.56
184	30029387	518180.80	2250579.30
185	30029400	518126.97	2250553.50
186	30029407	518081.05	2250544.58
187	30029441	517962.87	2250521.88
188	30029454	517896.82	2250475.01
189	30029467	517862.52	2250402.46
190	30029472	517847.74	2250331.43
191	30029480	517826.36	2250270.63
192	30037129	517802.94	2250239.49
193	30029508	517729.58	2250162.19
194	30029522	517690.38	2250099.84
195	3002952201	517649.00	2249997.89
196	30035610	517638.07	2250003.35
197	30035613	517621.19	2250011.29
198	30035620	517491.72	2250029.55
199	30035627	517331.33	2250114.79
200	30035636	517244.10	2250216.34
201	30035638	517236.89	2250240.12
202	30035633	517281.68	2250381.20
203	30035629	517296.58	2250459.00
204	30035634	517259.59	2250525.39
205	30035646	517133.33	2250574.76
206	30037220	517110.78	2250692.70
207	30035649	517108.46	2250705.42
208	30035654	517084.49	2250740.36
209	3003565401	517038.78	2250753.17

210	3003565402	517019.98	2250770.58
211	3003565403	516877.73	2250821.92
212	3003565404	516841.62	2250852.30
213	3003565405	516794.28	2250902.67
214	3003565406	516808.77	2250995.35
215	3003565407	516842.53	2251100.00
216	30035750017	516896.10	2251293.68
217	30035750016	516881.35	2251296.09
218	30035750015	516849.35	2251289.48
219	30035750014	516849.12	2251288.95
220	30035750013	516845.82	2251288.42
221	30035750012	516592.24	2251234.97
222	30035750011	516465.86	2251212.53
223	30035750010	516392.10	2251197.73
224	30035750009	516376.76	2251180.73
225	30035750008	516357.47	2251173.23
226	30035750007	516316.73	2251171.23
227	30035750006	516265.27	2251167.88
228	30035750005	516237.17	2251167.08
229	30035750004	515958.19	2251259.15
230	30035750003	515928.88	2251270.94
231	30035750002	515855.82	2251296.48
232	30035750001	515368.26	2251474.35
233	30035750	515365.93	2251477.70
234	30035757	515292.31	2251289.11
235	3003575501	515302.16	2251263.07
236	30035755	515306.92	2251250.49
237	30037230	515292.60	2251203.58
238	3003579706	515179.41	2250803.62
239	3003579705	515177.97	2250805.20
240	3003579704	515136.62	2250637.05
241	3003579703	515054.57	2250338.88
242	3003579702	515015.17	2250169.91
243	3003579701	515004.62	2250140.83
244	30035797	514976.47	2250028.04
245	30035798	514975.15	2250022.77
246	30035799	514969.50	2249997.18
247	30037254	514956.75	2249922.70
248	30035800	514950.56	2249875.84
249	3003725304	514955.88	2249813.97
250	3003725303	514993.61	2249374.92
251	3003725302	515001.62	2249295.75
252	3003725301	515017.27	2249143.72

253	30037253	515027.90	2249040.45
254	30035787	515035.80	2248974.10
255	30035785	515048.99	2248863.20
256	30037252	515066.94	2248624.50
257	30035783	515094.24	2248307.50
258	30035782	515100.67	2248261.85
259	30035781	515106.83	2248218.10
260	30037251	515108.65	2248205.18
261	30035780	515115.04	2248155.02
262	30035779	515116.21	2248145.83
263	30035778	515125.14	2248075.78
264	30035775	515134.96	2247998.73
265	30037250	515157.19	2247786.10
266	30035771	515176.83	2247601.02
267	3003576901	515190.65	2247476.13
268	30035769	515191.63	2247467.25
269	3003723902	515192.24	2247461.75
270	3003723901	515193.85	2247447.10
271	30037239	515202.16	2247372.08
272	30035765	515210.09	2247298.99
273	30035763	515214.31	2247260.18
274	30037240	515249.79	2246954.69
275	30035760	515275.23	2246695.51
276	30035760001	515278.18	2246630.18
277	30035760002	515303.70	2246374.03
278	30035760003	515318.16	2246192.52
279	30035760004	515351.16	2245958.58
280	30035760005	515386.97	2245678.82
281	30035760006	515399.09	2245555.25
282	30035760007	515447.73	2244968.00
283	30035760008	515472.65	2244727.17
284	30035760009	515484.95	2244541.95
285	30035760010	515556.14	2243896.57
286	30035760011	515591.73	2243558.46
287	30035760012	515683.02	2243567.80
288	30035760013	515980.70	2243568.71
289	30035760014	516030.97	2243173.79
290	30035760015	516177.16	2242025.22
291	30035708003	516222.52	2241634.14
292	30035708002	516235.34	2241359.67
293	30035708001	516241.91	2241296.89
294	30035708	516253.76	2241199.79
295	30035707	516273.35	2241059.18

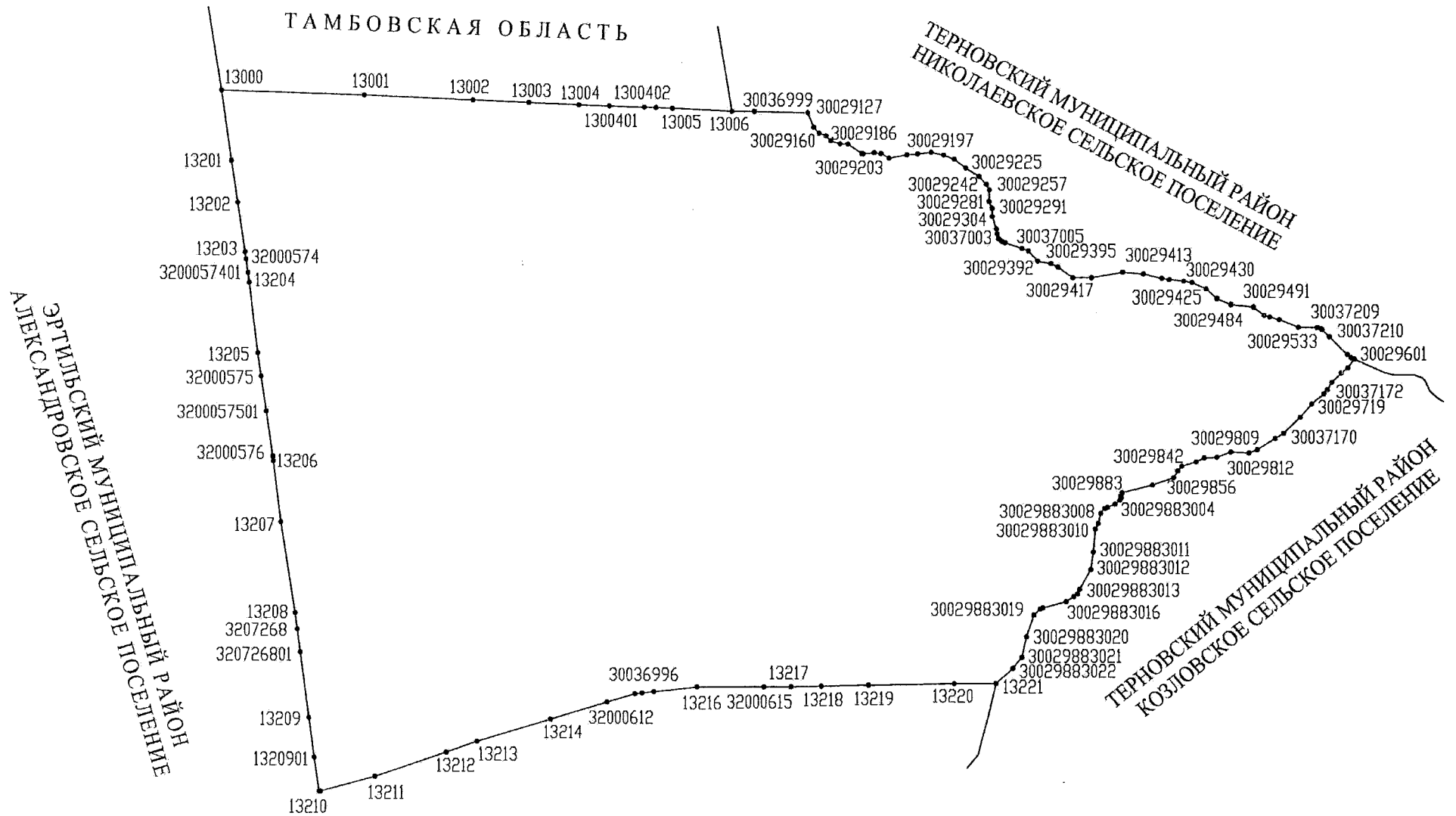
296	3003571603	516275.38	2241044.59
297	3003571602	516252.11	2241009.09
298	3003571601	516219.41	2240890.97
299	30035716	516218.73	2240874.73
300	30029900	516215.94	2240807.89
301	30029895	516247.40	2240689.54
302	30029898	516231.02	2240633.45
303	30037113	516174.03	2240588.83
304	30029920	516143.84	2240568.20
305	30029933	516122.99	2240540.03
306	30037112	516107.68	2240459.37
307	30029941	516090.66	2240381.23
308	30037111	516053.47	2240293.58
309	30029953	516046.27	2240250.29
310	30029949	516067.33	2240067.44
311	30037110	516096.55	2240010.09
312	30029927	516137.68	2239940.99
313	30035727	516140.80	2239950.69
314	30035726	516151.95	2239980.70
315	30035718	516191.30	2239985.16
316	30035717	516193.34	2239993.23
317	30035725	516153.68	2240038.61
318	30035724	516162.04	2240047.59
319	30035719	516182.28	2240049.48
320	30037070	516210.80	2240068.83
321	30035713	516232.53	2240092.77
322	30035709	516250.28	2240089.55
323	30035704	516283.12	2240098.34
324	30035702	516300.89	2240093.43
325	30035701	516303.55	2240079.05
326	30035699	516340.11	2240048.89
327	3003569301	516399.36	2240020.09
328	30035693	516544.32	2239949.64
329	30035692	516545.26	2239949.18
330	30035688	516636.85	2239900.91
331	30035686	516698.08	2239849.81
332	30035685	516749.69	2239835.90
333	30035681	516782.79	2239815.04
334	30035679	516827.15	2239762.92
335	30035672	516889.84	2239736.41
336	30035670	516961.17	2239688.79
337	30035660	517060.90	2239579.59
338	30035653	517093.21	2239553.63

339	30035648	517128.34	2239495.49
340	30035645	517137.28	2239440.49
341	30035644	517143.23	2239435.46
342	30035642	517197.44	2239413.95
343	30035640	517217.92	2239388.73
344	30035639	517236.20	2239327.89
345	30035635	517256.98	2239315.80
346	30037068	517281.67	2239292.31
347	30037067	517363.88	2239207.51
348	30035623	517424.64	2239161.49
349	30037066	517486.06	2239136.66
350	30035617	517544.12	2239108.83
351	30035616	517591.29	2239073.27
352	30035614	517609.71	2239042.09
353	30037065	517615.06	2239011.21
354	30035612	517625.73	2238904.10
355	30035609	517649.05	2238892.46
356	30035607	517664.40	2238874.82
357	30035606	517674.84	2238839.75
358	30035604	517688.12	2238817.84
359	30035601	517708.51	2238802.78
360	30035596	517747.49	2238785.36
361	30035594	517759.42	2238772.77
362	30035593	517761.36	2238745.67
363	30035592	517767.42	2238728.77
364	30035578	517922.05	2238708.24
365	3003706401	517933.05	2238707.68
366	30037064	518159.33	2238696.13
367	30035554	518362.82	2238686.24
368	3003552605	518460.24	2238680.58
369	3003552604	518539.53	2238678.00
370	3003552603	518559.94	2238677.33
371	3003552602	518673.03	2238673.65
372	3003552601	518685.96	2238673.22
373	30035526	518764.71	2238671.01
374	30035521	518886.27	2238667.58
375	3003705902	518948.61	2238665.20
376	3003705901	519341.90	2238655.31
377	30037059	519473.85	2238649.54
378	3003550202	519599.23	2238647.76
379	3003550201	519933.84	2238640.90
380	30035502	519957.69	2238640.68
381	30035501	519994.70	2238640.86

382	30028899	519987.06	2238667.86
383	30028894	519998.04	2238788.80
384	30028893	519998.64	2238901.53
385	30028900	519983.18	2238989.86
386	30028866	520060.22	2239164.37
387	30028857	520092.06	2239233.52
388	30028841	520138.07	2239310.93
389	30036967	520148.03	2239319.56
390	30028834	520163.04	2239327.85
391	30036966	520278.27	2239441.93
392	30028765	520384.39	2239542.26
393	30036828	520419.05	2239498.77
394	30028739	520527.09	2239397.04
395	30036827	520556.71	2239380.55
396	30028718	520640.96	2239329.73
397	30028708	520691.97	2239284.33
398	30028692	520781.27	2239138.67
399	30028665	520903.76	2239055.38
400	30036826	520992.54	2239011.41
401	30028640	521080.40	2238973.79
402	30028630	521144.02	2238927.73
403	30028619	521212.07	2238863.53
404	30028591	521397.27	2238707.48
405	30028566	521537.47	2238588.03
406	30028562	521558.21	2238575.63
407	30028542	521715.35	2238602.22
408	30036825	521732.57	2238602.49
409	30028539	521742.29	2238597.98
410	30028512	521950.87	2238420.68
411	30036824	521964.16	2238401.78
412	30028499	522026.65	2238312.94
413	30036823	522050.23	2238287.80
414	30036822	522060.73	2238276.60
415	30028473	522155.33	2238206.03
416	30028454	522237.68	2238203.91
417	30036821	522246.88	2238206.60
418	30028427	522363.11	2238246.53
419	30028425	522374.42	2238248.43
420	30036759	522393.70	2238251.67
421	30028399	522501.40	2238269.01
422	30036758	522551.22	2238280.80
423	30028376	522661.44	2238330.39
424	30036757	522717.49	2238315.58

425	30036756	522738.59	2238308.71
426	30028366	522776.50	2238299.97
427	30036755	523076.64	2238311.39
428	30028290	523121.17	2238310.39
429	30028267	523207.18	2238285.87
430	30036754	523224.88	2238281.06
431	30028259	523249.69	2238279.32
432	30036753	523316.21	2238298.57
433	30036752	523385.48	2238332.28
434	30028198	523526.08	2238402.26
435	30036751	523544.50	2238406.35
436	30028186	523575.58	2238406.84
437	30036750	523605.06	2238400.09
438	30028175	523633.78	2238388.67
439	30028156	523727.97	2238317.24
440	30036749	523803.45	2238200.17
441	30036748	523823.95	2238174.64
442	30028126	523942.24	2237997.22
443	30036747	524014.59	2237925.45
444	30036746	524051.23	2237887.03
445	30036745	524071.77	2237858.11
446	30028116	524075.27	2237847.57
447	30036744	524075.11	2237797.13
448	30028118	524072.20	2237700.05
449	30028115	524094.22	2237529.18
450	30028112	524149.88	2237418.17
451	3002811201	524188.04	2237368.77
452	3002811202	524211.57	2237337.53
453	3002811203	524249.84	2237297.51
454	3002811204	524309.30	2237210.66
455	3002811205	524341.32	2237156.55
456	3002811206	524333.99	2236864.02

**Карта-схема границ Тамбовского сельского поселения Терновского муниципального района Воронежской области**





**Перечень координат характерных точек границ Тамбовского  
сельского поселения Терновского муниципального района  
Воронежской области**

№ п/п	Номер характерной точки границ	Координаты	
		X	Y
1	13000	519506.95	2221055.69
2	13001	519470.22	2222144.08
3	13002	519432.54	2222974.12
4	13003	519414.73	2223402.20
5	13004	519397.32	2223788.06
6	1300401	519389.31	2224019.47
7	1300402	519380.06	2224286.61
8	1300403	519376.94	2224376.78
9	13005	519372.63	2224501.15
10	13006	519349.10	2224955.13
11	30036999	519348.22	2225126.34
12	30029127	519338.66	2225532.64
13	30029152	519223.66	2225579.20
14	30029160	519175.18	2225620.83
15	30029167	519154.11	2225672.80
16	30029179	519115.82	2225710.25
17	30029185	519090.82	2225780.83
18	30029186	519087.86	2225841.81
19	30037000	519015.70	2225947.24
20	30029203	519012.66	2225958.66
21	30029198	519022.23	2226043.01
22	30029202	519014.69	2226094.22
23	30029209	518977.90	2226157.95
24	30029204	519003.59	2226295.35
25	30037001	519010.64	2226376.30
26	30029197	519023.03	2226479.31
27	30037002	519000.39	2226576.17
28	30029210	518968.98	2226656.87
29	30029225	518897.79	2226743.67
30	30029242	518831.59	2226844.06
31	30029251	518769.92	2226898.74
32	30029257	518724.11	2226923.01
33	30029281	518631.98	2226920.31
34	30029291	518579.41	2226943.27
35	30029304	518513.89	2226944.55
36	30029332	518416.46	2226975.27
37	30037003	518374.14	2226982.20

38	30029351	518338.57	2226991.72
39	30037004	518325.36	2227007.30
40	30029358	518313.41	2227024.17
41	3002935801	518306.93	2227042.49
42	30037005	518261.68	2227170.40
43	30029378	518244.02	2227218.58
44	30029392	518161.11	2227289.63
45	30029395	518142.67	2227389.48
46	30029403	518117.39	2227439.73
47	30029417	518032.49	2227553.55
48	30029418	518032.35	2227696.72
49	30029408	518074.70	2227931.66
50	30029413	518060.09	2228089.14
51	30029421	518024.46	2228230.39
52	30029425	518015.18	2228288.78
53	30029427	518002.39	2228397.73
54	30029430	517991.70	2228461.18
55	30029445	517937.27	2228570.81
56	30029466	517862.65	2228654.84
57	30029484	517822.03	2228760.79
58	30029491	517802.37	2228933.45
59	30029504	517740.02	2229014.20
60	30035599	517726.81	2229056.45
61	30037208	517703.97	2229129.52
62	30029533	517641.06	2229274.24
63	30029534	517638.55	2229416.98
64	30037209	517630.74	2229441.48
65	30029541	517621.77	2229452.83
66	30037210	517565.56	2229507.38
67	30037211	517427.99	2229644.61
68	30029597	517401.56	2229674.44
69	30029601	517390.77	2229698.10
70	30029616	517321.14	2229649.11
71	30037173	517279.78	2229598.72
72	30029659	517208.18	2229529.84
73	30037172	517148.96	2229494.54
74	30029693	517116.26	2229468.39
75	30029719	517034.74	2229375.68
76	30037171	516929.51	2229290.38
77	30037170	516800.14	2229165.45
78	30029789	516758.49	2229100.66
79	30037169	516671.43	2228965.12
80	30029812	516645.38	2228902.60

81	30029809	516653.78	2228762.45
82	30029823	516612.91	2228656.57
83	30029825	516607.85	2228558.66
84	30029834	516575.87	2228497.78
85	30029842	516541.79	2228387.73
86	30029849	516504.89	2228357.09
87	30029856	516449.73	2228326.24
88	30029871	516390.42	2228162.36
89	30029883	516331.12	2227933.67
90	30029883001	516303.41	2227922.99
91	30029883002	516288.34	2227926.20
92	30029883003	516270.65	2227915.41
93	30029883004	516239.08	2227879.12
94	30029883005	516212.82	2227823.49
95	30029883006	516212.50	2227823.49
96	30029883007	516204.12	2227801.22
97	30029883008	516164.88	2227772.13
98	30029883009	516085.30	2227752.70
99	30029883010	516039.83	2227729.89
100	30029883011	515857.63	2227715.51
101	30029883012	515720.32	2227695.51
102	30029883013	515564.62	2227611.22
103	30029883014	515528.52	2227596.12
104	30029883015	515507.44	2227567.79
105	30029883016	515469.80	2227509.64
106	30029883017	515422.16	2227335.95
107	30029883018	515412.18	2227313.58
108	30029883019	515363.22	2227267.28
109	30029883020	515191.61	2227211.36
110	30029883021	515030.68	2227176.51
111	30029883022	514943.92	2227107.63
112	13221	514823.13	2226981.38
113	13220	514822.37	2226664.91
114	13219	514812.98	2226009.38
115	13218	514804.72	2225648.85
116	13217	514799.74	2225420.43
117	32000615	514799.01	2225213.93
118	13216	514797.22	2224705.71
119	32000614	514760.23	2224376.78
120	30036996	514750.09	2224286.60
121	13215	514744.01	2224232.55
122	32000612	514676.28	2224019.46
123	13214	514538.70	2223586.62

124	13213	514356.19	2223026.25
125	13212	514273.96	2222788.31
126	13211	514084.56	2222244.38
127	32000611	513968.46	2221833.62
128	13210	513965.32	2221822.49
129	1320901	514233.56	2221784.78
130	13209	514549.31	2221740.39
131	320726801	515066.47	2221673.49
132	3207268	515247.09	2221650.13
133	13208	515376.49	2221633.39
134	13207	516090.94	2221522.34
135	13206	516578.30	2221463.21
136	32000576	516615.21	2221457.89
137	3200057501	516976.52	2221406.37
138	32000575	517253.44	2221365.87
139	13205	517439.44	2221339.05
140	13204	517990.79	2221271.95
141	3200057401	518069.24	2221261.11
142	32000574	518173.52	2221246.70
143	13203	518232.43	2221238.57
144	13202	518620.41	2221182.54
145	13201	518950.24	2221133.93

»;

5) в подразделе III раздела «Описание границ Эртильского муниципального района Воронежской области» приложения 14.1:

а) в абзаце втором слова «Терновка – Тамбовка» заменить словами «Эртиль – Терновка – с. Семигоровка»;

б) абзац третий изложить в следующей редакции:

«От точки стыка 13221 линия границы идет в юго-западном направлении по оврагу Угроедский, по сельскохозяйственным угодьям, пересекает автомобильную дорогу Эртиль – Терновка – с. Семигоровка, пересекает автомобильную дорогу Эртиль – Терновка, далее по сельскохозяйственным угодьям до точки 13226.».

## Статья 2

Настоящий Закон Воронежской области вступает в силу по истечении 10 дней со дня его официального опубликования.

Губернатор Воронежской области  
11.12.2014  
178-03



А.В. Гордеев

г. Воронеж