



ВОРОНЕЖСКАЯ ОБЛАСТЬ

ЗАКОН

О ВНЕСЕНИИ ИЗМЕНЕНИЙ В ЗАКОН ВОРОНЕЖСКОЙ ОБЛАСТИ «ОБ УСТАНОВЛЕНИИ ГРАНИЦ, НАДЕЛЕНИИ СООТВЕТСТВУЮЩИМ СТАТУСОМ, ОПРЕДЕЛЕНИИ АДМИНИСТРАТИВНЫХ ЦЕНТРОВ МУНИЦИПАЛЬНЫХ ОБРАЗОВАНИЙ ВЕРХНЕХАВСКОГО РАЙОНА»

Принят областной Думой 25 декабря 2014 года

Статья 1

Внести в Закон Воронежской области от 7 июля 2006 года № 85-ОЗ «Об установлении границ, наделении соответствующим статусом, определении административных центров муниципальных образований Верхнехавского района» (Коммуна, 2006, 20 июля; Молодой коммунар, 2010, 16 октября) следующие изменения:

1) в статье 1 слова «согласно описанию границ (приложение 1) и карте-схеме (приложение 2)» заменить словами «согласно текстовому описанию границ (приложение 1) и графическому описанию границ (приложение 2)»;

2) в статье 3 слова «согласно описанию границ (приложение 3) и карте-схеме (приложение 4)» заменить словами «согласно текстовому описанию границ (приложение 3) и графическому описанию границ (приложение 4)»;

3) в разделе «Описание границ Верхнехавского муниципального рай-она Воронежской области» приложения 1:

а) наименование изложить в следующей редакции:

**«ТЕКСТОВОЕ ОПИСАНИЕ ГРАНИЦ ВЕРХНЕХАВСКОГО
МУНИЦИПАЛЬНОГО РАЙОНА ВОРОНЕЖСКОЙ ОБЛАСТИ»;**

б) подраздел I изложить в следующей редакции:

«I. Линия прохождения границы Верхнехавского муниципального рай-она по смежеству с Липецкой областью

От точки стыка 06000 границ Верхнехавского, Рамонского муниципальных районов и Липецкой области линия границы идет в юго-восточном направлении по границе Воронежского государственного природного биосферного заповедника, пересекает Юго-Восточную железную дорогу, далее вновь по границе Воронежского государственного природного биосферного заповедника до точки стыка 06046 границ Малоприваловского, Большеприваловского сельских поселений Верхнехавского муниципального района и Липецкой области.

От точки стыка 06046 линия границы идет в северо-восточном направлении по восточной границе Воронежского государственного природного биосферного заповедника до точки 06053.

От точки 06053 линия границы идет в юго-восточном направлении по сельскохозяйственным угодьям, затем пересекает автомобильную дорогу М «Дон» - Малая Приваловка - гр. Липецкой обл. до точки стыка 0605303 границ Большеприваловского, Нижнебайгорского сельских поселений Верхнехавского муниципального района и Липецкой области.

От точки стыка 0605303 линия границы идет в юго-восточном направлении по сельскохозяйственным угодьям до точки 06060.

От точки 06060 линия границы идет в северо-восточном направлении по сельскохозяйственным угодьям до точки 06061.

От точки 06061 линия границы идет в юго-восточном направлении по сельскохозяйственным угодьям, по заболоченной местности, далее пересекает болото до точки 06063.

От точки 06063 линия границы идет в северо-восточном направлении по восточной стороне болота, далее по сельскохозяйственным угодьям, затем по сельскохозяйственным угодьям вдоль восточной стороны лесной полосы до точки 06066.

От точки 06066 линия границы идет в юго-восточном направлении по сельскохозяйственным угодьям до точки 06067.

От точки 06067 линия границы идет в северо-восточном направлении по сельскохозяйственным угодьям, по балке, далее по сельскохозяйственным угодьям вдоль грунтовой дороги до точки 06069.

От точки 06069 линия границы идет в юго-восточном направлении по сельскохозяйственным угодьям, пересекает грунтовую дорогу, снова по сельскохозяйственным угодьям, затем по пойме реки Байгора, далее пересекает реку Байгора до точки 06071001.

От точки 06071001 линия границы идет в общем северо-восточном направлении по пойме реки Байгора, пересекает грунтовую дорогу, далее вновь по пойме реки Байгора до точки 06071038.

От точки 06071038 линия границы в северо-западном направлении пересекает реку Байгора, затем идет по пойме реки Байгора, далее по сельскохозяйственным угодьям до точки 06083.

От точки 06083 линия границы идет в северо-восточном направлении по сельскохозяйственным угодьям вдоль южной стороны автомобильной дороги до точки 06084.

От точки 06084 линия границы в северо-западном направлении пересекает автомобильную дорогу, затем идет по лесной полосе до точки 06085.

От точки 06085 линия границы идет в северо-восточном направлении по сельскохозяйственным угодьям, пересекает балку, и далее вновь по сельскохозяйственным угодьям до точки 06088.

От точки 06088 линия границы идет в северо-западном направлении по западной стороне лесной полосы до точки 06090.

От точки 06090 линия границы идет в северо-восточном направлении по восточной стороне лесной полосы, далее по сельскохозяйственным угодьям, пересекает урочище Кусты, вновь по сельскохозяйственным угодьям до точки 06096.

От точки 06096 линия границы идет в юго-восточном направлении по сельскохозяйственным угодьям, пересекает балку Воскошная, далее вновь по сельскохозяйственным угодьям, пересекает грунтовую дорогу до точки 06100.

От точки 06100 линия границы идет в северо-восточном направлении по сельскохозяйственным угодьям вдоль грунтовой дороги, затем по сельскохозяйственным угодьям вдоль полевой дороги, далее по реке Байгора до точки 06102007.

От точки 06102007 линия границы идет в юго-восточном направлении по реке Байгора, далее по пруду в балке Крутая Вершина, затем по балке Крутая Вершина, пересекает балку Крутая Вершина, далее по южной стороне лесной полосы, пересекает балку Бол.Ковыль, вновь по южной стороне лесной полосы, пересекает урочище Рубежное, по лесной полосе, далее по северной стороне лесной полосы, по сельскохозяйственным угодьям до точки стыка 07142153 границ Нижнебайгорского, Верхнелуговатского сельских поселений Верхнехавского муниципального района и Липецкой области.

От точки стыка 07142153 линия границы идет в юго-восточном направлении по сельскохозяйственным угодьям, по северной стороне лесной полосы, по сельскохозяйственным угодьям, по южной стороне лесной полосы, снова по сельскохозяйственным угодьям до точки 06116.

От точки 06116 линия границы идет в северо-восточном направлении по сельскохозяйственным угодьям, затем по южной стороне урочища Вандишево, далее по южной стороне лесной полосы, затем по сельскохозяйственным угодьям до точки 06121.

От точки 06121 линия границы идет в северо-западном направлении по сельскохозяйственным угодьям, пересекает урочище Ярцево, снова по сельскохозяйственным угодьям, затем по восточной стороне лесной полосы, вновь по сельскохозяйственным угодьям, далее по балке до точки 06123.

От точки 06123 линия границы идет в северо-восточном направлении по северной стороне балки, далее по сельскохозяйственным угодьям вдоль полевой дороги до точки 06130.

От точки 06130 линия границы идет в юго-восточном направлении по сельскохозяйственным угодьям вдоль западной стороны лесной полосы до точки 06132.

От точки 06132 линия границы идет в юго-западном направлении по сельскохозяйственным угодьям, далее по западной стороне лесной полосы, затем между двумя лесными полосами до точки 06134.

От точки 06134 линия границы идет в юго-восточном направлении между двумя лесными полосами, затем по западной стороне лесной полосы, вновь между двумя лесными полосами, по западной стороне лесной полосы, пересекает лесную полосу, далее по северной стороне лесной полосы, по сельскохозяйственным угодьям до точки 06141.

От точки 06141 линия границы идет в северо-восточном направлении по восточной стороне лесной полосы до точки стыка 06143 границ Верхнелуговатского, Верхнеплавицкого сельских поселений Верхнехавского муниципального района и Липецкой области.

От точки стыка 06143 линия границы идет в северо-восточном направлении по сельскохозяйственным угодьям, пересекает лесную полосу, вновь по сельскохозяйственным угодьям, затем по сельскохозяйственным угодьям вдоль южной стороны лесной полосы до точки 06149.

От точки 06149 линия границы идет в юго-восточном направлении по сельскохозяйственным угодьям, пересекает балку Вершина Пчельника, далее по лесной полосе, по пойме реки Плавица, пересекает реку Плавица, по сельскохозяйственным угодьям, пересекает заболоченную местность, затем по сельскохозяйственным угодьям вдоль полевой дороги, далее по сельскохозяйственным угодьям, по балке и далее по балке вдоль ручья до точки 06163005.

От точки 06163005 линия границы идет в юго-западном направлении по балке вдоль ручья до точки стыка 0700091 границ Верхнеплавицкого, Малосамовецкого сельских поселений Верхнехавского муниципального района и Липецкой области.

От точки стыка 0700091 линия границы идет в юго-восточном направлении по балке, затем по сельскохозяйственным угодьям до точки 06164.

От точки 06164 линия границы идет в северо-восточном направлении по сельскохозяйственным угодьям, пересекает балку, вновь по сельскохозяйственным угодьям, затем пересекает балку, далее по лесной полосе, снова пересекает балку, пересекает лесную полосу, затем по восточной стороне лесной полосы, по сельскохозяйственным угодьям, пересекает озеро Чистое, вновь по сельскохозяйственным угодьям до точки 06174.

От точки 06174 линия границы идет в юго-восточном направлении по сельскохозяйственным угодьям до точки стыка 09000 границ Верхнехавского, Эртильского муниципальных районов и Липецкой области.

Протяженность границы Верхнехавского муниципального района по смежеству с Липецкой областью составляет 84847,3 м.»;

в) подразделы IV и V изложить в следующей редакции:

«IV. Линия прохождения границы Верхнехавского муниципального района по смежеству с Новоусманским муниципальным районом

От точки стыка 11000 границ Верхнехавского, Панинского и Новоусманского муниципальных районов линия границы идет в северо-западном направлении по сельскохозяйственным угодьям, затем по западной стороне лесной полосы, далее по балке Дальний Лог до точки стыка 1100600101 границ Сухогаевского, Правохавского сельских поселений Верхнехавского муниципального района и Новоусманского муниципального района.

От точки стыка 1100600101 линия границы идет в юго-западном направлении по балке Дальний Лог до точки 11006054.

От точки 11006054 линия границы идет в северо-западном направлении по балке Дальний Лог, затем по пруду до точки 11006063.

От точки 11006063 линия границы идет в юго-западном направлении по пруду, по древесно-кустарниковой растительности, далее по восточной стороне лесной полосы, по лесной полосе до точки 11520.

От точки 11520 линия границы идет в юго-восточном направлении по лесной полосе, пересекает балку, по сельскохозяйственным угодьям, далее по пойме реки Правая Хава до точки 11025015.

От точки 11025015 линия границы идет в общем юго-западном направлении по пойме реки Правая Хава, пересекает автомобильную дорогу Воронеж – Тамбов, далее снова по пойме реки Правая Хава до точки стыка 16177017 границ Верхнехавского муниципального района и Нижнекатуховского, Хлебенского сельских поселений Новоусманского муниципального района.

От точки стыка 16177017 линия границы идет в общем юго-западном направлении по пойме реки Правая Хава до точки стыка 11025119 границ Верхнехавского муниципального района и Хлебенского, Рождественско-Хавского сельских поселений Новоусманского муниципального района.

От точки стыка 11025119 линия границы идет в северо-западном направлении по пойме реки Правая Хава, затем по сельскохозяйственным угодьям, далее по лесной полосе вдоль южной и западной сторон садоводческого некоммерческого товарищества «Ивушка», пересекает автомобильную дорогу Воронеж - Тамбов, далее по лесной полосе, затем по восточной стороне лесной полосы, пересекает древесно-кустарниковую растительность, вновь по восточной стороне лесной полосы, пересекает балку, по сельскохозяйственным угодьям, снова по восточной стороне лесной полосы, пересекает балку, затем по сельскохозяйственным угодьям, по западной стороне лесной полосы, далее по сельскохозяйственным угодьям, по пойме реки Хава, пересекает реку Хава, снова по пойме реки Хава до точки 11545.

От точки 11545 линия границы идет в юго-западном направлении по пойме реки Хава, пересекает лесную полосу, далее по сельскохозяйственным угодьям до точки 11548.

От точки 11548 линия границы идет в северо-западном направлении по лесной полосе, по сельскохозяйственным угодьям, затем по южной стороне лесной полосы, далее вновь по сельскохозяйственным угодьям до точки 1155001.

От точки 1155001 линия границы идет в северо-восточном направлении по сельскохозяйственным угодьям до точки стыка 1155003 границ Верхнехавского муниципального района и Рождественско-Хавского, Трудовского сельских поселений Новоусманского муниципального района.

От точки стыка 1155003 линия границы идет в северо-восточном направлении по лесной полосе, затем по западной стороне лесной полосы до точки 11553.

От точки 11553 линия границы идет в северо-восточном направлении по лесной полосе, затем по сельскохозяйственным угодьям вдоль западной стороны садоводческого некоммерческого товарищества «Сокол», далее по балке урочища Вислая Дубрава до точки 1155402.

От точки 1155402 линия границы идет в северо-западном направлении по балке урочища Вислая Дубрава до точки 1155405.

От точки 1155405 линия границы идет в северо-восточном направлении по балке урочища Вислая Дубрава, далее по восточной стороне лесной полосы, затем по лесной полосе, пересекает балку, вновь по лесной полосе до точки 11571.

От точки 11571 линия границы идет в юго-восточном направлении по сельскохозяйственным угодьям, пересекает полевою дорожку, вновь по сельскохозяйственным угодьям, снова пересекает полевою дорожку, далее по балке Большой Лог до точки 11574.

От точки 11574 линия границы идет в северо-восточном направлении по балке Большой Лог, затем по середине пруда, далее пересекает плотину пруда до точки стыка 11575034 границ Правохавского, Сухогаевского сельских поселений Верхнехавского муниципального района и Новоусманского муниципального района.

От точки стыка 11575034 линия границы идет в северо-восточном направлении по балке Большой Лог до точки 11575002.

От точки 11575002 линия границы в северо-западном направлении пересекает пруд, затем идет по сельскохозяйственным угодьям, далее по лесной полосе до точки 11581.

От точки 11581 линия границы идет в северо-восточном направлении по лесной полосе до точки 11583.

От точки 11583 линия границы идет в юго-западном направлении по краю лесной полосы, по сельскохозяйственным угодьям, затем по лесной полосе до точки 11585.

От точки 11585 линия границы идет в северо-западном направлении по лесной полосе, затем по сельскохозяйственным угодьям, пересекает балку, далее вновь по сельскохозяйственным угодьям до точки 11589.

От точки 11589 линия границы идет в юго-западном направлении по сельскохозяйственным угодьям до точки 11590.

От точки 11590 линия границы идет в северо-западном направлении по сельскохозяйственным угодьям, пересекает балку Шпилевая до точки стыка 07131970 границ Сухогаевского, Спасского сельских поселений Верхнехавского муниципального района и Новоусманского муниципального района.

От точки стыка 07131970 линия границы идет в юго-западном направлении по сельскохозяйственным угодьям до точки стыка 1159103 границ Спасского, Парижскокоммунского сельских поселений Верхнехавского муниципального района и Новоусманского муниципального района.

От точки стыка 1159103 линия границы идет в юго-западном направлении по сельскохозяйственным угодьям до точки 1159104.

От точки 1159104 линия границы идет в юго-восточном направлении по сельскохозяйственным угодьям, затем по западной стороне лесной полосы, пересекает балку Шпилевая, далее по лесной полосе до точки 11599.

От точки 11599 линия границы идет в юго-западном направлении по лесной полосе, затем по сельскохозяйственным угодьям, далее по балке Топкая до точки 11601.

От точки 11601 линия границы идет в северо-западном направлении по балке Топкая до точки 11602.

От точки 11602 линия границы идет в юго-западном направлении по балке Топкая, далее по восточной стороне лесной полосы, вновь по балке Топкая и снова по восточной стороне лесной полосы до точки стыка 1160301 границ Верхнехавского муниципального района и Трудовского, Орловского сельских поселений Новоусманского муниципального района.

От точки стыка 1160301 линия границы идет в юго-западном направлении по сельскохозяйственным угодьям, по южной стороне лесной полосы, снова по сельскохозяйственным угодьям до точки 11606.

От точки 11606 линия границы идет в северо-западном направлении по сельскохозяйственным угодьям, по южной стороне лесной полосы, пересекает балку, затем по грунтовой дороге вдоль южной стороны лесной полосы, далее по лесной полосе до точки 11610.

От точки 11610 линия границы идет в юго-западном направлении по лесной полосе, по южной стороне лесной полосы, снова по лесной полосе, затем по южной стороне лесной полосы, пересекает автомобильную дорогу М «Дон» - Малая Приваловка - гр. Липецкой обл., далее по сельскохозяйственным угодьям до точки 11616.

От точки 11616 линия границы идет в северо-западном направлении по сельскохозяйственным угодьям до точки 11617.

От точки 11617 линия границы идет в общем юго-западном направлении по пойме реки Усмань, пересекает грунтовую дорогу, снова по пойме реки

Усмань, пересекает реку Усмань, снова по пойме реки Усмань, далее по сельскохозяйственным угодьям, по северной стороне приусадебных земельных участков села Орлово, затем пересекает грунтовую дорогу, далее по грунтовой дороге до точки 1163009.

От точки 1163009 линия границы идет в северо-западном направлении по грунтовой дороге вдоль северной стороны приусадебных земельных участков села Орлово до точки 1163011.

От точки 1163011 линия границы идет в юго-западном направлении по грунтовой дороге вдоль северной стороны приусадебных земельных участков села Орлово, далее по древесно-кустарниковой растительности, по северной стороне приусадебных земельных участков села Орлово, снова по древесно-кустарниковой растительности, по балке, по сельскохозяйственным угодьям, пересекает грунтовую дорогу, пересекает овраг, пересекает автомобильную дорогу Орлово - Углянец, далее по южной стороне лесной полосы, затем по балке Волчья до точки 11641.

От точки 11641 линия границы идет в юго-восточном направлении по балке Волчья до точки 11141038.

От точки 11141038 линия границы идет в юго-западном направлении по балке Глубокая до точки 11141042.

От точки 11141042 линия границы идет в северо-западном направлении по балке Глубокая до точки 11651.

От точки 11651 линия границы идет в юго-западном направлении по балке Глубокая, затем по южной стороне лесной полосы вдоль линии электропередач, далее по грунтовой дороге вдоль линии электропередач до точки стыка 11653002 границ Верхнехавского муниципального района и Орловского, Воленского сельских поселений Новоусманского муниципального района.

От точки стыка 11653002 линия границы идет в северо-западном направлении по восточной стороне улицы Свободы поселка Воля до точки 11653010.

От точки 11653010 линия границы идет в северо-восточном направлении по восточной стороне улицы Свободы поселка Воля до точки 11653012.

От точки 11653012 линия границы идет в юго-восточном направлении по грунтовой дороге вдоль южной стороны приусадебных земельных участков по улице Свободы поселка Воля до точки 11653013.

От точки 11653013 линия границы идет в северо-западном направлении по восточной стороне приусадебных земельных участков по улице Свободы поселка Воля до точки 11653019.

От точки 11653019 линия границы идет в северо-восточном направлении по западной стороне производственной площадки, далее пересекает подъездные железнодорожные пути, вновь по западной стороне производственной площадки, затем по северной стороне производственной площадки до точки 11653021.

От точки 11653021 линия границы идет в юго-восточном направлении по северной стороне производственной площадки, далее пересекает автомобильную дорогу до точки 11653024.

От точки 11653024 линия границы идет в северо-восточном направлении по восточной стороне автомобильной дороги до точки 11653027.

От точки 11653027 линия границы идет в северо-западном направлении по восточной стороне автомобильной дороги до точки 11653031.

От точки 11653031 линия границы идет в северо-восточном направлении по восточной стороне производственной площадки до точки 11653033.

От точки 11653033 линия границы идет в северо-западном направлении по сельскохозяйственным угодьям вдоль восточной стороны производственной площадки до точки 11653034.

От точки 11653034 линия границы идет в северо-восточном направлении по сельскохозяйственным угодьям вдоль восточной стороны производственной площадки до точки 11653035.

От точки 11653035 линия границы идет в северо-западном направлении по северной стороне производственной площадки, далее по древесно-кустарниковой растительности до точки стыка 07133203 Парижскокоммунского, Углянского сельских поселений Верхнехавского муниципального района и Новоусманского муниципального района.

От точки стыка 07133203 линия границы идет в юго-западном направлении по восточной стороне полосы отвода Юго-Восточной железной дороги до точки 11653039.

От точки 11653039 линия границы в северо-западном направлении пересекает Юго-Восточную железную дорогу, затем идет по лесной полосе до точки 11666.

От точки 11666 линия границы идет в северо-восточном направлении по восточной стороне лесной полосы, затем по восточной стороне лесной полосы вдоль садоводческого некоммерческого товарищества «Тюльпан» и садоводческого некоммерческого товарищества «Ветеран» до точки 11669.

От точки 11669 линия границы идет в северо-западном направлении по сельскохозяйственным угодьям вдоль южной стороны садоводческого некоммерческого товарищества «Ветеран» и садоводческого некоммерческого товарищества «Нива», затем по сельскохозяйственным угодьям до точки 77000.

От точки 77000 линия границы идет в северо-восточном направлении по сельскохозяйственным угодьям, затем по восточной стороне пруда, пересекает грунтовую дорогу до точки 77001.

От точки 77001 линия границы идет в юго-восточном направлении по восточной границе Тресвятского участкового лесничества Воронежского лесничества (земли лесного фонда) до точки 77003.

От точки 77003 линия границы идет в северо-западном направлении по восточной границе Тресвятского участкового лесничества Воронежского лесничества (земли лесного фонда) до точки 77007.

От точки 77007 линия границы идет в юго-восточном направлении по восточной границе Тресвятского участкового лесничества Воронежского лесничества (земли лесного фонда) до точки 77009.

От точки 77009 линия границы идет в общем северо-восточном направлении по восточной границе Тресвятского участкового лесничества Воронежского лесничества (земли лесного фонда) до точки 07009014.

От точки 07009014 линия границы идет в северо-западном направлении по границе Тресвятского и Краснолесенского участковых лесничеств Воронежского лесничества (земли лесного фонда) до точки стыка 07142427 границ Верхнехавского, Новоусманского и Рамонского муниципальных районов.

Протяженность границы Верхнехавского муниципального района по смежеству с Новоусманским муниципальным районом составляет 70878,8 м.

V. Линия прохождения границы Верхнехавского муниципального района по смежеству с Рамонским муниципальным районом

От точки стыка 07142427 границ Верхнехавского, Новоусманского и Рамонского муниципальных районов линия границы идет в северо-восточном направлении между лесными кварталами 102 и 107, 102 и 101, 96 и 95, 90 и 89 Лесного массива Усманского бора Краснолесенского участкового лесничества Воронежского лесничества (земли лесного фонда) до точки стыка 07142398 границ Углянского, Малоприваловского сельских поселений Верхнехавского муниципального района и Рамонского муниципального района.

От точки стыка 07142398 линия границы идет в северо-восточном направлении между лесными кварталами 80 и 79, 72 и 71, 64 и 63 Лесного массива Усманского бора Краснолесенского участкового лесничества Воронежского лесничества (земли лесного фонда), затем по западной стороне полосы отвода Юго-Восточной железной дороги до точки 07142300.

От точки 07142300 линия границы идет в северо-западном направлении между лесными кварталами 41 и 33, 40 и 32 Лесного массива Усманского бора Краснолесенского участкового лесничества Воронежского лесничества (земли лесного фонда) до точки 07143136.

От точки 07143136 линия границы идет в северо-восточном направлении по западной границе лесных кварталов 32, 26, 21, 11, 6, 1 Лесного массива Усманского бора Краснолесенского участкового лесничества Воронежского лесничества (земли лесного фонда) до точки стыка 1586 границ Верхнехавского, Рамонского муниципальных районов и городского округа город Воронеж.

Протяженность границы Верхнехавского муниципального района по смежеству с Рамонским муниципальным районом составляет 10068 м.»;

г) абзац девятый подраздела VI признать утратившим силу;

д) дополнить подразделом VII следующего содержания:

«VII. Линия прохождения границы Верхнехавского муниципального района по смежеству с Рамонским муниципальным районом

От точки стыка 1584 границ Верхнехавского, Рамонского муниципальных районов и городского округа город Воронеж линия границы идет в северо-западном направлении по южной границе Воронежского государственного природного биосферного заповедника вдоль северной стороны полосы отвода Юго-Восточной железной дороги до точки 07143045.

От точки 07143045 линия границы идет в юго-западном направлении по южной границе Воронежского государственного природного биосферного заповедника вдоль северной стороны полосы отвода Юго-Восточной железной дороги, по южной границе Воронежского государственного природного биосферного заповедника, по южной границе Воронежского государственного природного биосферного заповедника вдоль северной стороны полосы отвода Юго-Восточной железной дороги до точки 07143031.

От точки 07143031 линия границы идет в северо-западном направлении по южной границе Воронежского государственного природного биосферного заповедника вдоль восточной стороны производственной площадки до точки 0661002741.

От точки 0661002741 линия границы идет в юго-западном направлении по южной границе Воронежского государственного природного биосферного заповедника вдоль северной стороны производственной площадки, затем по южной границе Воронежского государственного природного биосферного заповедника вдоль северной стороны приусадебных земельных участков по улице Лесхозная рабочего поселка Рамонь до точки 0661002727.

От точки 0661002727 линия границы идет в западном направлении по южной границе Воронежского государственного природного биосферного заповедника до точки 0661002724.

От точки 0661002724 линия границы идет в юго-западном направлении по южной границе Воронежского государственного природного биосферного заповедника вдоль северной стороны автомобильной дороги Рамонь-Бор, затем по южной границе Воронежского государственного природного биосферного заповедника до точки 0661002716.

От точки 0661002716 линия границы идет в северо-восточном направлении по западной границе Воронежского государственного природного биосферного заповедника до точки стыка 06610027 границ Верхнехавского муниципального района и Рамонского городского поселения, Березовского сельского поселения Рамонского муниципального района.

От точки стыка 06610027 линия границы идет в северо-восточном направлении по западной границе Воронежского государственного природного биосферного заповедника до точки 06608.

От точки 06608 линия границы идет в общем юго-восточном направлении по западной границе Воронежского государственного природного биосферного заповедника до точки 06600.

От точки 06600 линия границы идет в северо-восточном направлении по западной границе Воронежского государственного природного биосферного заповедника до точки 06596.

От точки 06596 линия границы идет в северо-западном направлении по западной границе Воронежского государственного природного биосферного заповедника, пересекает реку Воронеж до точки 06587.

От точки 06587 линия границы идет в северо-восточном направлении по реке Воронеж вдоль западной границы Воронежского государственного природного биосферного заповедника до точки стыка 06581 границ Верхнехавского муниципального района и Березовского, Ступинского сельских поселений Рамонского муниципального района.

От точки стыка 06581 линия границы идет в юго-восточном направлении по западной границе Воронежского государственного природного биосферного заповедника до точки 06574.

От точки 06574 линия границы идет в общем северо-восточном направлении по западной границе Воронежского государственного природного биосферного заповедника, затем по западной границе Воронежского государственного природного биосферного заповедника вдоль южной стороны приусадебных земельных участков села Ступино до точки 06562.

От точки 06562 линия границы идет в общем юго-восточном направлении по западной границе Воронежского государственного природного биосферного заповедника вдоль южной стороны приусадебных земельных участков села Ступино, затем по западной границе Воронежского государственного природного биосферного заповедника до точки 06553.

От точки 06553 линия границы идет в северо-восточном направлении по западной границе Воронежского государственного природного биосферного заповедника до точки 06552.

От точки 06552 линия границы идет в северо-западном направлении по западной стороне земель лесного фонда (урочище Кировское) до точки 06548.

От точки 06548 линия границы идет в северо-восточном направлении по северной стороне земель лесного фонда (урочище Кировское), далее по восточной границе земель лесного фонда (урочище Бугор) до точки 06544.

От точки 06544 линия границы идет в юго-восточном направлении по восточной границе земель лесного фонда (урочище Бугор) до точки 06543.

От точки 06543 линия границы идет в северо-восточном направлении по восточной границе земель лесного фонда (урочище Бугор) до точки 06538.

От точки 06538 линия границы идет в общем восточном направлении по западной границе Воронежского государственного природного биосферного заповедника до точки стыка 06000 границ Верхнехавского, Рамонского муниципальных районов и Липецкой области.

Протяженность границы Верхнехавского муниципального района по смежеству с Рамонским муниципальным районом составляет 37817,1 м.

Общая протяженность границ Верхнехавского муниципального района составляет 308005,8 м.»;

4) в приложении 2:

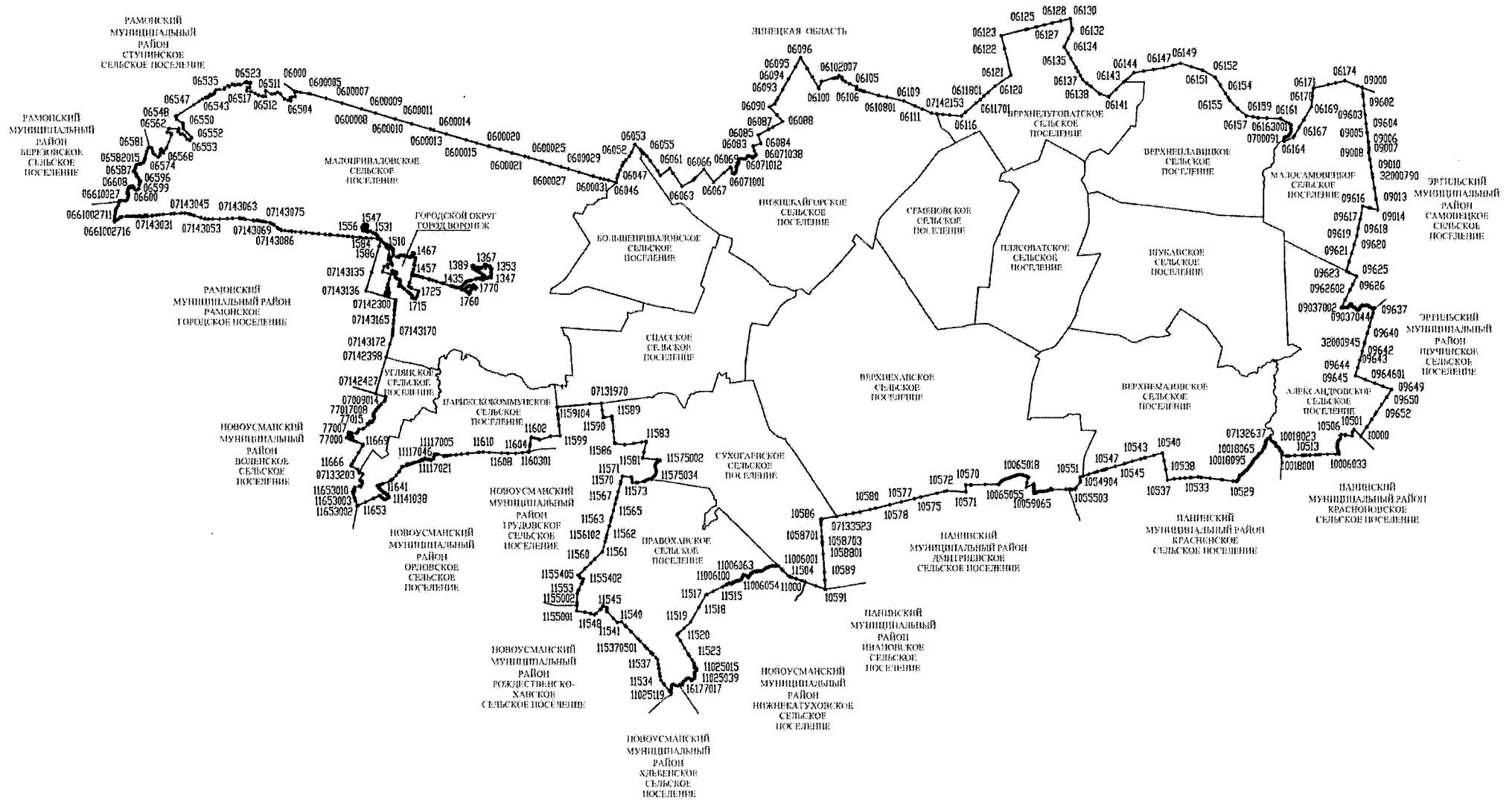
а) дополнить наименованием следующего содержания:

«ГРАФИЧЕСКОЕ ОПИСАНИЕ ГРАНИЦ ВЕРХНЕХАВСКОГО МУНИЦИПАЛЬНОГО РАЙОНА ВОРОНЕЖСКОЙ ОБЛАСТИ»;

б) карту-схему границ Верхнехавского муниципального района и черты села Верхняя Хава Воронежской области признать утратившей силу:

в) карту-схему границ сельских поселений Верхнехавского муниципального района Воронежской области изложить в следующей редакции:

«Карта-схема границ Верхнехавского муниципального района Воронежской области



г) карту-схему границы между Верхнехавским муниципальным районом Воронежской области и Липецкой областью изложить в следующей редакции:

**«Карта-схема границы Верхнехавского муниципального района Воронежской области
по смежеству с Липецкой областью»**



д) дополнить перечнем координат характерных точек границы Верхнехавского муниципального района Воронежской области по смежеству с Липецкой областью следующего содержания:

**«Перечень координат характерных точек границы
Верхнехавского муниципального района Воронежской области
по смежеству с Липецкой областью»**

№ п/п	Номер характерной точки границ	Координаты	
		X	Y
1	06000	547680.12	1319994.68
2	0600001	547683.92	1319994.34
3	0600002	547645.76	1320135.88
4	0600003	547616.00	1320324.42
5	0600004	547554.85	1320786.15
6	0600005	547526.55	1320899.09
7	0600006	547279.10	1321765.85
8	0600007	547017.18	1322670.15
9	0600008	546701.87	1323739.78
10	0600009	546464.55	1324541.42
11	0600010	546137.56	1325667.23
12	0600011	545872.48	1326562.98
13	0600012	545576.87	1327614.58
14	0600013	545519.02	1327802.85
15	0600014	545305.50	1328497.88
16	0600015	544974.91	1329631.59
17	0600016	544802.35	1330223.74
18	0600017	544632.96	1330822.19
19	0600018	544632.68	1330844.72
20	0600019	544616.89	1330896.93
21	0600020	544439.54	1331514.04
22	0600021	544259.26	1332158.51
23	0600022	544061.33	1332881.91
24	0600023	544060.93	1332883.36
25	0600024	544006.63	1333081.82
26	0600025	543785.35	1333860.05
27	0600026	543667.79	1334265.29
28	0600027	543492.48	1334876.11
29	0600028	543375.63	1335295.55
30	0600029	543201.48	1335897.40
31	0600030	542974.81	1336695.19
32	0600031	542858.46	1337098.78
33	0600032	542815.94	1337292.45

34	0600033	542747.67	1337549.25
35	06046	542632.50	1337987.71
36	0604601	542884.62	1338048.97
37	06047	543055.09	1338090.38
38	06048	543322.70	1338210.23
39	0604801	543566.98	1338317.47
40	0604802	543574.60	1338320.94
41	06049	543736.89	1338391.86
42	06050	543877.76	1338531.32
43	06051	544098.60	1338720.47
44	06052	544315.19	1338850.21
45	06053	544737.34	1339036.49
46	0605301	544453.38	1339339.46
47	0605302	544437.82	1339356.07
48	0605303	544423.02	1339371.85
49	06054	544401.38	1339394.96
50	06055	544285.88	1339499.70
51	06056	544237.19	1339543.62
52	06057	544093.04	1339698.40
53	06058	543829.89	1339899.58
54	06059	543291.38	1340311.37
55	06060	543008.60	1340473.21
56	06061	543395.66	1341000.11
57	06062	543126.56	1341187.37
58	06063	542413.84	1341689.52
59	06064	542738.13	1342327.15
60	06065	542858.07	1342439.13
61	06066	543363.08	1342942.43
62	06067	542635.41	1343479.35
63	06068	543161.66	1344070.04
64	06069	543472.18	1344413.55
65	06070	543416.86	1344457.94
66	06071	543149.91	1344536.41
67	06071001	543120.03	1344635.13
68	06071002	543135.00	1344684.86
69	06071003	543230.57	1344740.54
70	06071004	543300.49	1344761.20
71	06071005	543401.26	1344774.77
72	06071006	543444.84	1344778.44
73	06071007	543464.17	1344769.07
74	06071008	543501.19	1344743.35
75	06071009	543535.19	1344743.71
76	06071010	543580.66	1344793.84

77	06071011	543603.82	1344827.90
78	06071012	543687.05	1344891.82
79	06071013	543718.13	1344895.72
80	06071014	543759.79	1344877.42
81	06071015	543794.78	1344875.75
82	06071016	543860.34	1344904.50
83	06071017	543915.26	1344951.96
84	06071018	543946.15	1344998.87
85	06071019	543948.89	1345063.33
86	06071020	543939.23	1345159.55
87	06071021	543934.51	1345252.64
88	06071022	543959.78	1345292.67
89	06071023	544001.01	1345329.88
90	06071024	544034.44	1345351.75
91	06071025	544084.76	1345404.95
92	06071026	544108.40	1345445.08
93	06071027	544109.30	1345502.57
94	06071028	544078.29	1345565.57
95	06071029	544044.61	1345618.11
96	06071030	544017.71	1345657.03
97	06071031	544018.19	1345687.53
98	06071032	544051.72	1345721.01
99	06071033	544073.65	1345747.17
100	06071034	544080.67	1345781.06
101	06071035	544107.29	1345787.64
102	06071036	544114.51	1345801.53
103	06071037	544123.50	1345832.39
104	06071038	544172.63	1345872.62
105	06081	544204.60	1345859.51
106	06082	544423.62	1345756.74
107	06083	544652.34	1345683.64
108	06084	544801.98	1346129.56
109	06085	545264.96	1345972.26
110	06086	545592.76	1346566.03
111	06087	545716.29	1346790.04
112	06088	546029.71	1347341.05
113	06089	546392.98	1347004.10
114	06090	546837.72	1346601.55
115	06091	547020.29	1346895.94
116	0609101	547198.84	1346995.15
117	06092	547342.56	1347074.51
118	06093	547798.22	1347326.97
119	06094	548391.23	1347655.58

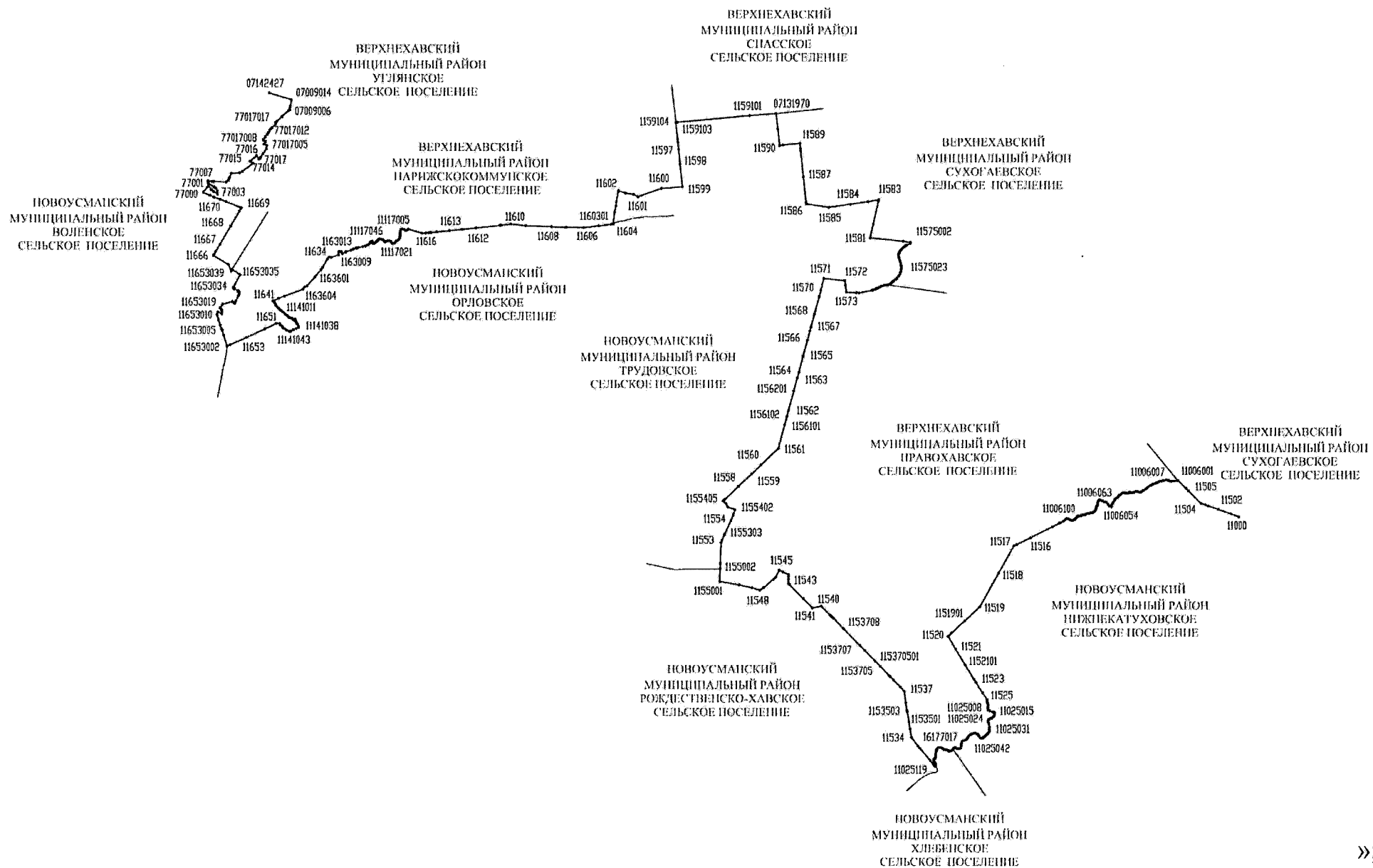
120	06095	549067.39	1348031.24
121	06096	549577.30	1348314.52
122	06097	548977.66	1348672.70
123	06098	548497.49	1348959.53
124	06099	547932.06	1349297.30
125	06100	547859.75	1349340.48
126	06101	548246.51	1349478.67
127	06102	548429.30	1350071.16
128	06102001	548435.01	1350128.00
129	06102002	548446.01	1350169.00
130	06102003	548413.00	1350180.00
131	06102004	548457.00	1350240.00
132	06102005	548453.00	1350319.00
133	06102006	548453.00	1350382.00
134	06102007	548576.01	1350450.00
135	06102008	548542.01	1350490.00
136	06102009	548503.00	1350604.00
137	06102010	548397.00	1350611.00
138	06102011	548345.00	1350655.00
139	06102012	548249.00	1350810.00
140	06102013	548137.00	1351045.00
141	06105	547953.84	1351439.10
142	06106	547840.31	1351413.90
143	0610601	547778.47	1351625.78
144	0610602	547746.71	1351734.34
145	0610603	547736.88	1351768.24
146	06107	547703.70	1351882.18
147	06108	547493.72	1352627.60
148	0610801	547389.13	1353102.68
149	06109	547182.94	1354040.64
150	06110	546905.65	1354670.28
151	0611001	546904.27	1354673.23
152	0611002	546902.61	1354677.01
153	06111	546726.50	1355077.08
154	06112	546511.75	1355574.76
155	07142153	546465.25	1355892.13
156	06114	546436.12	1356228.53
157	06115	546399.69	1356632.58
158	06116	546345.96	1357289.66
159	06117	546555.89	1357514.71
160	0611701	547077.00	1358111.10
161	06118	547266.68	1358328.17
162	0611801	547458.42	1358544.95

163	06119	547656.10	1358768.46
164	06120	548017.43	1359174.59
165	06121	548629.48	1360063.93
166	06122	550107.62	1359691.04
167	06123	550831.45	1359508.44
168	06124	551162.73	1360869.94
169	06125	551193.24	1360995.29
170	06126	551308.08	1361467.14
171	06127	551418.26	1361919.86
172	06128	551528.36	1362373.44
173	06129	551641.19	1362835.77
174	06130	551770.37	1363367.16
175	0613001	551218.77	1363483.72
176	06132	551134.06	1363501.29
177	06133	550646.29	1363267.63
178	06134	550197.99	1363052.74
179	0613401	549837.90	1363258.35
180	06135	549569.47	1363411.45
181	0613501	549550.90	1363422.02
182	06136	549041.16	1363712.17
183	0613601	548838.14	1363824.10
184	0613602	548602.06	1363954.07
185	0613603	548587.59	1363962.04
186	06137	548365.18	1364084.49
187	0613701	548166.45	1364329.95
188	0613702	548030.45	1364497.93
189	06138	547967.61	1364575.55
190	0613801	547575.18	1365060.27
191	06139	547573.26	1365062.60
192	06140	547574.26	1365067.53
193	06141	547426.65	1365549.34
194	06142	547836.52	1365962.44
195	06143	548246.66	1366375.83
196	06144	548762.28	1366941.94
197	06145	548853.90	1367485.38
198	06146	548944.71	1368024.11
199	06147	549046.35	1368626.13
200	06148	549176.27	1369100.83
201	06149	549294.90	1369539.58
202	06150	549116.49	1370118.74
203	06151	548919.66	1370751.66
204	06152	548511.14	1371454.47
205	06153	548082.42	1371728.81

206	06154	547613.31	1372027.86
207	0615401	547400.29	1372163.22
208	06155	547225.02	1372274.59
209	06156	546784.62	1372706.56
210	06157	546377.36	1373200.68
211	06158	546326.47	1373561.48
212	06159	546264.94	1373841.43
213	06160	546255.11	1374336.30
214	06161	546235.20	1375089.71
215	06162	545964.89	1375575.13
216	06163	545903.46	1375658.30
217	06163001	545842.80	1375700.79
218	06163002	545765.82	1375672.28
219	06163003	545721.33	1375673.21
220	06163004	545657.37	1375691.30
221	06163005	545577.60	1375715.40
222	06163006	545511.00	1375698.05
223	06163007	545423.70	1375644.35
224	06163008	545362.15	1375613.33
225	06163009	545291.08	1375581.60
226	06163010	545267.10	1375551.87
227	06163011	545230.27	1375480.51
228	06163012	545208.47	1375410.18
229	06163013	545169.57	1375336.89
230	06163014	545117.39	1375301.56
231	06163015	545036.16	1375280.68
232	0700091	545007.30	1375270.11
233	06164	544972.93	1375306.71
234	06165	545186.53	1375820.65
235	06166	545302.76	1375895.43
236	06167	545742.35	1376152.44
237	06168	546169.84	1376408.04
238	06169	546896.10	1376839.53
239	06170	547494.07	1376895.49
240	06171	547924.04	1376939.44
241	06172	548127.91	1377773.89
242	06173	548223.32	1378183.37
243	06174	548344.65	1378724.07
244	06175	548069.76	1379429.41
245	09000	547975.32	1379682.25

е) карту-схему границы между Верхнехавским муниципальным районом и Новоусманским муниципальным районом Воронежской области изложить в следующей редакции:

«Карта-схема границы Верхнехавского муниципального района по смежеству с Новоусманским муниципальным районом Воронежской области



ж) дополнить перечнем координат характерных точек границы Верхнехавского муниципального района по смежеству с Новоусманским муниципальным районом Воронежской области следующего содержания:

**«Перечень координат характерных точек границы
Верхнехавского муниципального района по смежеству
с Новоусманским муниципальным районом Воронежской области**

№ п/п	Номер характерной точки границ	Координаты	
		X	Y
1	11000	520391.83	1348668.82
2	11501	520463.58	1348474.78
3	11502	520576.25	1348153.42
4	11503	520658.64	1347911.57
5	1150301	520685.18	1347841.39
6	11504	520722.57	1347736.68
7	11505	521036.71	1347417.31
8	1150501	521093.96	1347360.04
9	11006001	521283.10	1347167.28
10	1100600101	521275.37	1347090.37
11	11006002	521271.85	1347055.35
12	11006003	521268.02	1347004.87
13	11006004	521271.23	1346961.35
14	11006005	521284.23	1346924.26
15	11006006	521298.24	1346887.67
16	11006007	521301.03	1346856.15
17	11006008	521288.69	1346805.23
18	11006009	521275.38	1346759.32
19	11006010	521259.01	1346703.43
20	11006011	521239.20	1346657.56
21	11006012	521229.03	1346631.12
22	11006013	521215.80	1346596.71
23	11006014	521195.99	1346550.34
24	11006015	521180.26	1346515.45
25	11006016	521163.06	1346486.06
26	11006017	521131.73	1346435.77
27	11006018	521096.93	1346391.50
28	11006019	521074.71	1346359.14
29	11006020	521043.40	1346311.85
30	11006021	521024.24	1346288.48
31	11006022	521016.62	1346270.03
32	11006023	520999.45	1346244.14
33	11006024	520993.28	1346219.18

34	11006025	521010.01	1346179.07
35	1100602501	521010.83	1346158.03
36	11006026	521010.87	1346157.07
37	11006027	521013.18	1346128.55
38	11006028	521003.49	1346100.11
39	11006029	520990.83	1346075.70
40	11006030	520982.60	1346041.75
41	11006031	520982.45	1346019.75
42	11006032	520985.79	1345995.23
43	11006033	520992.72	1345984.18
44	11006034	520991.10	1345966.19
45	11006035	520982.00	1345951.75
46	11006036	520970.36	1345930.33
47	11006037	520969.64	1345898.33
48	11006038	520976.43	1345866.79
49	11006039	520981.74	1345838.25
50	11006040	520981.60	1345816.25
51	11006041	520975.47	1345796.29
52	11006042	520946.71	1345757.98
53	11006043	520923.53	1345730.64
54	11006044	520904.39	1345710.76
55	11006045	520886.28	1345693.88
56	11006046	520850.50	1345652.12
57	11006047	520828.76	1345624.66
58	11006048	520815.28	1345612.13
59	11006049	520766.82	1345592.04
60	11006050	520739.36	1345572.48
61	11006051	520717.89	1345556.94
62	11006052	520689.43	1345537.38
63	11006053	520655.44	1345531.31
64	11006054	520635.97	1345516.78
65	11006055	520655.56	1345472.81
66	11006056	520705.13	1345436.91
67	11006057	520745.70	1345400.49
68	11006058	520747.73	1345386.00
69	11006059	520760.32	1345344.52
70	11006060	520776.89	1345308.06
71	11006061	520789.45	1345275.58
72	11006062	520796.00	1345252.59
73	11006063	520798.55	1345226.10
74	11006064	520776.10	1345202.06
75	11006065	520737.13	1345188.98
76	11006066	520704.64	1345184.41

77	11006067	520678.14	1345181.36
78	11006068	520667.64	1345180.34
79	11006069	520655.16	1345172.31
80	11006070	520626.38	1345151.92
81	11006071	520598.20	1345152.20
82	11006072	520574.22	1345142.15
83	11006073	520546.24	1345132.59
84	11006074	520520.72	1345112.57
85	11006075	520501.33	1345087.50
86	11006076	520492.37	1345067.99
87	11006077	520492.41	1345047.49
88	11006078	520493.95	1345029.99
89	11006079	520492.48	1345013.49
90	11006080	520473.44	1344982.20
91	11006081	520470.68	1344944.76
92	11006082	520458.91	1344906.30
93	11006083	520442.70	1344875.91
94	11006084	520442.02	1344851.05
95	11006085	520440.74	1344811.06
96	11006086	520414.03	1344781.61
97	11006087	520410.47	1344772.13
98	11006088	520407.81	1344750.15
99	11006089	520401.53	1344709.69
100	11006090	520400.43	1344695.20
101	11006091	520388.85	1344683.28
102	11006092	520367.21	1344664.43
103	11006093	520350.09	1344646.55
104	11006094	520328.96	1344628.20
105	11006095	520314.29	1344603.80
106	11006096	520303.04	1344568.38
107	11006097	520298.31	1344535.91
108	11006098	520318.58	1344502.27
109	11006099	520334.81	1344464.16
110	11006100	520338.08	1344431.13
111	11006101	520320.87	1344401.75
112	1100610101	520318.22	1344398.19
113	11514	520277.60	1344343.63
114	1151401	520234.87	1344259.84
115	1151402	520221.51	1344233.65
116	11515	520139.06	1344072.00
117	11516	519865.98	1343526.56
118	1151601	519699.27	1343186.19
119	11517	519665.87	1343117.99

120	11518	518992.45	1342740.19
121	11519	518167.64	1342275.16
122	1151901	517818.23	1341896.42
123	1151902	517522.66	1341571.05
124	11520	517440.16	1341486.62
125	11521	517126.08	1341674.87
126	1152101	516729.93	1341916.23
127	11522	516386.54	1342125.45
128	11523	516308.58	1342176.40
129	11524	516047.58	1342346.45
130	11525	515889.14	1342454.68
131	11025001	515847.36	1342458.29
132	11025002	515812.37	1342463.80
133	11025003	515781.87	1342473.30
134	11025004	515752.87	1342485.81
135	11025005	515726.87	1342486.82
136	11025006	515700.87	1342481.32
137	11025007	515675.87	1342476.33
138	11025008	515658.87	1342473.33
139	11025009	515637.87	1342477.84
140	11025010	515621.87	1342494.84
141	11025011	515607.88	1342522.35
142	11025012	515580.90	1342601.85
143	11025013	515570.91	1342627.36
144	11025014	515553.91	1342642.36
145	11025015	515553.41	1342648.87
146	11025016	515509.91	1342648.87
147	11025017	515487.91	1342641.38
148	11025018	515459.41	1342622.88
149	11025019	515434.40	1342592.39
150	11025020	515417.89	1342562.89
151	11025021	515405.38	1342534.40
152	11025022	515396.38	1342506.90
153	11025023	515377.87	1342488.90
154	11025024	515352.37	1342479.41
155	11025025	515336.37	1342480.42
156	11025026	515317.37	1342489.92
157	11025027	515274.38	1342503.43
158	1102502701	515194.36	1342517.34
159	11025028	515190.88	1342517.95
160	11025029	515165.38	1342521.46
161	11025030	515135.38	1342524.47
162	11025031	515114.38	1342523.47

163	11025032	515087.88	1342506.48
164	11025033	515059.37	1342485.98
165	11025034	515037.37	1342472.49
166	11025035	515014.36	1342449.50
167	11025036	514987.86	1342422.00
168	11025037	514982.85	1342417.00
169	11025038	514973.35	1342404.51
170	11025039	514961.35	1342388.01
171	11025040	514950.84	1342370.51
172	11025041	514936.84	1342345.02
173	11025042	514931.33	1342316.52
174	11025043	514943.82	1342288.01
175	11025044	514968.80	1342268.01
176	11025049	514992.31	1342254.00
177	11025050	515023.81	1342226.49
178	11025051	515037.80	1342209.99
179	11025052	515049.30	1342183.49
180	11025053	515055.29	1342152.49
181	11025054	515053.28	1342129.99
182	11025055	515042.28	1342102.49
183	11025056	515030.27	1342077.49
184	11025057	515016.76	1342053.00
185	11025058	514999.76	1342026.00
186	11025059	514983.25	1342012.01
187	11025060	514959.25	1341997.01
188	11025061	514936.74	1341980.02
189	11025062	514914.24	1341961.02
190	11025063	514901.24	1341949.52
191	11025064	514887.73	1341926.53
192	11025065	514878.73	1341904.03
193	11025066	514873.72	1341878.03
194	11025067	514860.21	1341856.03
195	11025068	514843.21	1341842.04
196	11025069	514820.71	1341831.04
197	11025070	514794.21	1341824.55
198	11025071	514765.21	1341823.06
199	11025072	514730.20	1341819.57
200	11025074	514688.20	1341806.08
201	11025075	514675.70	1341789.08
202	11025076	514674.69	1341758.58
203	11025077	514680.18	1341724.58
204	11025078	514684.17	1341696.58
205	11025079	514692.67	1341682.58

206	11025080	514697.16	1341661.08
207	11025081	514681.66	1341638.58
208	16177017	514656.12	1341613.05
209	11025083	514646.15	1341603.09
210	11025084	514626.15	1341585.08
211	11025085	514615.14	1341559.10
212	11025086	514614.63	1341534.60
213	11025087	514615.63	1341512.60
214	11025088	514625.62	1341488.09
215	11025089	514636.12	1341468.59
216	11025090	514645.61	1341447.59
217	11025091	514646.11	1341426.59
218	11025092	514645.60	1341406.09
219	11025093	514655.09	1341376.59
220	11025094	514674.09	1341352.08
221	11025095	514690.58	1341331.08
222	11025096	514700.08	1341309.57
223	11025097	514700.57	1341278.07
224	11025098	514691.08	1341255.08
225	11025099	514671.56	1341225.08
226	11025100	514655.05	1341215.59
227	11025101	514638.02	1341204.50
228	11025102	514608.05	1341197.60
229	11025103	514577.05	1341192.11
230	11025104	514544.05	1341185.61
231	11025105	514514.55	1341186.12
232	11025106	514497.55	1341186.63
233	11025107	514470.55	1341184.13
234	11025108	514450.54	1341176.64
235	11025109	514431.04	1341159.64
236	11025110	514412.04	1341143.15
237	11025111	514394.53	1341133.65
238	11025112	514373.53	1341132.66
239	11025113	514355.53	1341139.16
240	11025114	514331.54	1341153.67
241	11025115	514311.04	1341168.67
242	11025116	514288.04	1341179.68
243	1102511601	514278.42	1341181.25
244	11025117	514266.55	1341183.18
245	11025118	514245.05	1341182.69
246	11025119	514228.55	1341182.69
247	11532	514243.38	1341161.36
248	1153201	514277.55	1341132.21

249	1153202	514378.89	1341045.76
250	1153203	514683.60	1340785.79
251	11533	514733.04	1340743.61
252	11534	514949.18	1340579.47
253	11535	515167.09	1340539.37
254	1153501	515337.39	1340511.41
255	1153502	515585.90	1340470.59
256	1153503	515604.54	1340467.53
257	1153504	515618.99	1340465.16
258	11536	515808.57	1340434.02
259	11537	516079.10	1340396.98
260	1153701	516189.73	1340298.53
261	1153702	516362.25	1340127.24
262	1153703	516444.50	1340049.80
263	1153704	516471.41	1340021.43
264	1153705	516704.91	1339795.01
265	115370501	516831.43	1339671.80
266	1153706	517091.60	1339418.58
267	1153707	517223.79	1339289.89
268	1153708	517631.70	1338891.46
269	1153709	517893.54	1338635.27
270	11537010	517928.50	1338595.19
271	11537011	517953.46	1338570.94
272	11537012	517963.53	1338561.07
273	11540	518183.84	1338345.12
274	11541	518141.61	1338118.57
275	11542	518370.26	1337897.01
276	1154201	518717.08	1337558.51
277	11543	518740.11	1337536.03
278	1154301	518850.79	1337535.86
279	1154302	518915.21	1337536.50
280	11544	518960.62	1337535.70
281	1154401	519024.31	1337400.29
282	11545	519066.79	1337309.87
283	11546	518896.02	1337224.99
284	1154601	518844.50	1337164.32
285	11547	518642.28	1336926.16
286	11548	518577.21	1336825.39
287	11549	518634.56	1336634.22
288	11550	518703.38	1336312.11
289	1155001	518789.27	1335837.37
290	1155002	519090.55	1335845.99
291	1155003	519115.53	1335847.09

292	1155004	519243.55	1335852.66
293	11553	519744.49	1335866.80
294	1155301	519804.19	1335893.23
295	1155302	519937.49	1335951.98
296	1155303	519962.69	1335962.44
297	11554	520293.87	1336111.14
298	1155401	520433.43	1336165.81
299	1155402	520554.64	1336215.08
300	1155403	520627.84	1336029.60
301	1155404	520705.09	1335980.55
302	1155405	520776.94	1335907.21
303	1155406	520783.34	1335920.18
304	11557	520790.58	1335936.71
305	11558	521132.17	1336298.72
306	11559	521433.04	1336615.51
307	1155901	521656.80	1336843.16
308	11560	521663.62	1336850.10
309	11561	522064.29	1337278.50
310	1156101	522652.21	1337434.04
311	1156102	522851.45	1337486.75
312	11562	523010.14	1337528.73
313	1156201	523490.07	1337655.38
314	11563	523803.99	1337738.22
315	11564	523958.39	1337779.03
316	11565	524344.25	1337881.31
317	11566	524737.12	1337985.13
318	1156601	524979.77	1338049.23
319	11567	525061.96	1338070.94
320	11568	525394.81	1338158.89
321	11569	525819.14	1338271.29
322	11570	525972.65	1338312.71
323	11571	526263.67	1338383.64
324	11572	526213.20	1338894.07
325	1157201	526104.73	1338911.63
326	11573	525925.30	1338941.11
327	1157301	525910.95	1339183.77
328	11574	525908.15	1339246.49
329	11575044	525973.21	1339578.67
330	11575043	525989.75	1339619.86
331	11575042	526002.33	1339657.50
332	11575041	526020.94	1339692.72
333	11575040	526037.48	1339733.90
334	11575039	526055.58	1339769.61

335	11575038	526076.10	1339812.84
336	11575037	526093.58	1339859.54
337	11575036	526096.20	1339893.57
338	11575035	526101.73	1339935.63
339	1157503501	526103.17	1339945.57
340	11575034	526106.37	1339967.69
341	11575033	526120.00	1340000.34
342	11575032	526143.59	1340037.61
343	11575031	526168.29	1340064.39
344	11575030	526198.38	1340101.23
345	1157502901	526234.05	1340142.38
346	11575029	526240.83	1340150.21
347	11575028	526276.41	1340188.61
348	11575027	526321.46	1340228.61
349	11575026	526355.71	1340251.00
350	11575025	526397.00	1340269.96
351	11575024	526438.37	1340281.92
352	11575023	526494.73	1340294.56
353	11575022	526534.73	1340295.00
354	11575021	526564.75	1340293.84
355	11575020	526596.88	1340282.20
356	11575019	526644.99	1340272.24
357	11575018	526693.64	1340259.78
358	11575017	526739.29	1340246.29
359	11575016	526778.94	1340233.23
360	11575015	526811.56	1340222.60
361	11575014	526848.06	1340222.51
362	11575013	526882.49	1340229.39
363	11575012	526907.34	1340242.67
364	11575011	526940.06	1340267.54
365	11575010	526968.81	1340290.36
366	11575009	526993.59	1340310.14
367	11575008	527017.82	1340334.41
368	11575007	527034.13	1340351.60
369	11575006	527043.89	1340372.71
370	11575005	527058.71	1340388.87
371	11575004	527087.33	1340423.70
372	11575003	527125.25	1340519.41
373	11575002	527150.26	1340519.41
374	11580	527182.89	1340339.90
375	11581	527267.37	1339523.41
376	11582	527611.06	1339599.04
377	1158201	528164.11	1339723.83

378	11583	528200.93	1339732.14
379	1158301	528159.53	1339466.78
380	11584	528091.64	1339031.60
381	11585	528019.29	1338502.25
382	11586	528096.97	1337944.03
383	1158601	528132.36	1337940.26
384	11587	528757.76	1337873.60
385	11588	529411.94	1337804.38
386	1158801	529465.30	1337798.74
387	11589	529593.69	1337785.19
388	1158901	529549.49	1337370.39
389	11590	529540.83	1337289.14
390	115900101	529944.08	1337240.90
391	1159001	530315.50	1337196.48
392	07131970	530320.19	1337195.92
393	1159101	530274.91	1336548.85
394	1159102	530107.98	1334748.70
395	1159103	530101.87	1334716.71
396	1159104	530101.03	1334711.25
397	1159105	529699.53	1334754.87
398	1159106	529620.62	1334765.07
399	11597	529438.21	1334785.48
400	11598	529084.52	1334821.13
401	11599	528518.36	1334879.63
402	11600	528477.97	1334357.05
403	11601	528278.37	1333764.27
404	1160101	528334.46	1333656.91
405	1160102	528363.22	1333461.81
406	11602	528425.31	1333286.72
407	1160201	528396.88	1333275.89
408	1160202	528051.89	1333219.31
409	11603	527896.07	1333193.75
410	1160301	527626.57	1333157.01
411	11604	527605.84	1333154.18
412	1160401	527600.87	1333113.15
413	1160402	527598.13	1333090.54
414	11605	527562.51	1332796.24
415	11606	527519.18	1332413.19
416	1160601	527525.44	1331990.74
417	1160602	527526.03	1331968.73
418	11608	527542.45	1331618.83
419	11609	527561.70	1330975.89
420	11610	527600.64	1330614.79

421	1161001	527572.39	1330386.84
422	1161002	527570.44	1330370.95
423	11611	527566.89	1330342.28
424	11612	527500.64	1329754.20
425	1161201	527465.76	1329414.22
426	11613	527433.48	1329099.57
427	1161301	527401.69	1328780.01
428	11614	527388.36	1328645.93
429	1161401	527387.51	1328636.87
430	1161402	527385.16	1328611.90
431	11615	527381.98	1328578.11
432	1161501	527376.33	1328513.25
433	11616	527368.58	1328424.32
434	11617	527467.65	1328083.28
435	11117001	527451.48	1328062.48
436	11117002	527443.59	1328039.50
437	11117003	527444.01	1328005.00
438	11117004	527464.42	1327965.44
439	11117005	527472.36	1327938.93
440	11117006	527462.91	1327915.62
441	11117007	527459.80	1327907.96
442	11117008	527442.27	1327897.50
443	11117009	527418.25	1327888.05
444	11117010	527383.24	1327885.13
445	11117011	527357.24	1327884.69
446	11117012	527326.24	1327883.76
447	11117013	527292.74	1327883.84
448	11117014	527266.74	1327882.39
449	11117015	527242.41	1327870.95
450	11117016	527217.67	1327854.50
451	11117017	527197.10	1327822.55
452	11117018	527176.53	1327792.10
453	11117019	527140.96	1327758.68
454	11117020	527117.40	1327732.73
455	11117021	527112.82	1327698.74
456	11117022	527137.26	1327668.69
457	11117023	527160.22	1327654.13
458	11117024	527183.85	1327610.65
459	11117025	527181.04	1327579.63
460	11117026	527175.68	1327575.60
461	11117027	527163.34	1327529.32
462	11117028	527156.43	1327514.48
463	11117029	527156.51	1327500.48

464	11117030	527172.12	1327482.08
465	11117031	527190.19	1327471.18
466	11117032	527206.83	1327448.28
467	11117033	527218.52	1327416.35
468	11117034	527225.21	1327383.39
469	11117035	527218.86	1327358.85
470	11117036	527202.48	1327338.26
471	11117037	527184.58	1327322.15
472	11117038	527167.17	1327307.04
473	11117039	527148.80	1327284.93
474	11117040	527134.45	1327260.35
475	11117041	527122.50	1327251.77
476	11117042	527111.05	1327243.71
477	11117043	527111.14	1327229.21
478	11117044	527111.75	1327210.71
479	11117045	527142.83	1327197.40
480	11117046	527168.87	1327190.55
481	11117047	527160.99	1327170.00
482	11117048	527152.09	1327153.45
483	11117049	527126.69	1327137.30
484	11117050	527109.26	1327125.19
485	11117051	527086.88	1327104.56
486	11117052	527074.13	1327063.98
487	11117053	527064.73	1327047.42
488	11117054	527057.31	1327033.38
489	11117055	527047.89	1327020.82
490	11629	527039.69	1326957.18
491	11630	527009.88	1326834.81
492	1163001	526998.86	1326805.95
493	1163002	527002.35	1326803.27
494	1163003	527004.09	1326789.64
495	1163004	526978.55	1326722.92
496	1163005	526964.25	1326689.40
497	1163006	526944.88	1326654.18
498	1163007	526911.75	1326541.11
499	1163008	526899.11	1326522.91
500	1163009	526861.30	1326448.79
501	1163010	526907.79	1326425.06
502	1163011	526914.79	1326408.11
503	1163012	526910.57	1326369.44
504	1163013	526906.19	1326358.14
505	1163014	526834.38	1326357.76
506	11633	526766.71	1326166.40

507	11634	526771.90	1326119.48
508	11635	526733.65	1326084.96
509	1163501	526525.97	1325959.69
510	11636	526464.23	1325922.45
511	1163601	526289.14	1325774.87
512	1163602	526071.82	1325583.28
513	1163603	526040.05	1325521.52
514	1163604	525982.13	1325470.26
515	11639	525811.75	1325005.75
516	11640	525756.62	1324860.97
517	1164001	525704.33	1324728.11
518	11641	525699.14	1324714.92
519	11141001	525677.81	1324739.90
520	11141002	525654.48	1324760.09
521	11141003	525629.08	1324773.30
522	11141004	525600.10	1324784.54
523	11141005	525579.31	1324800.71
524	11141006	525553.02	1324826.93
525	11141007	525534.18	1324845.58
526	11141008	525520.31	1324861.70
527	11141009	525495.47	1324881.90
528	11141010	525474.05	1324890.58
529	11141011	525460.77	1324918.19
530	11141012	525446.47	1324941.81
531	11141013	525421.72	1324972.52
532	11141014	525401.91	1324996.18
533	11141015	525366.64	1325023.97
534	11141016	525343.96	1325062.16
535	11141017	525323.70	1325091.83
536	11141018	525300.87	1325112.52
537	11141019	525281.61	1325142.18
538	11141020	525272.82	1325167.75
539	11141021	525265.56	1325196.31
540	11141022	525255.20	1325212.90
541	11141023	525240.26	1325221.02
542	11141024	525224.35	1325232.15
543	11141025	525223.45	1325243.66
544	11141026	525234.06	1325256.57
545	11141027	525239.62	1325264.03
546	11141028	525239.66	1325269.03
547	11141029	525234.72	1325276.05
548	11141030	525224.77	1325282.15
549	11141031	525208.78	1325283.28

550	11141032	525201.78	1325284.84
551	11141033	525179.38	1325295.53
552	11141034	525158.49	1325309.70
553	11141035	525137.61	1325324.37
554	11141036	525095.50	1325354.50
555	11141037	525059.00	1325372.50
556	11141038	525048.00	1325372.50
557	11141039	525014.00	1325302.00
558	11141040	524986.50	1325234.50
559	11141041	524959.00	1325188.50
560	11141042	524947.00	1325163.50
561	11141043	524946.50	1325124.00
562	11141044	524970.50	1325069.00
563	11141045	524997.50	1325031.00
564	11141046	525026.00	1324984.00
565	11141047	525045.00	1324965.50
566	11141048	525064.50	1324944.00
567	11141049	525107.00	1324903.00
568	11141050	525136.50	1324890.00
569	11651	525141.15	1324810.80
570	11652	525003.47	1324515.49
571	1165201	524997.27	1324501.96
572	11653	524793.03	1324056.43
573	11653001	524614.49	1323647.99
574	11653002	524582.22	1323574.16
575	11653003	524849.90	1323486.79
576	11653004	524853.78	1323485.85
577	11653005	524971.04	1323450.40
578	11653006	525005.54	1323433.12
579	11653007	525095.97	1323402.22
580	11653008	525226.10	1323358.48
581	11653009	525239.16	1323354.50
582	11653010	525355.96	1323314.38
583	11653011	525362.19	1323317.52
584	11653012	525421.85	1323347.61
585	11653013	525374.65	1323439.85
586	11653014	525407.44	1323444.93
587	11653015	525459.18	1323440.14
588	11653016	525483.77	1323430.51
589	11653017	525489.15	1323426.06
590	11653018	525523.69	1323401.14
591	11653019	525529.26	1323397.12
592	11653020	525613.51	1323463.78

593	11653021	525677.38	1323700.55
594	11653022	525674.80	1323704.41
595	11653023	525646.29	1323750.37
596	11653024	525639.63	1323763.06
597	11653025	525689.94	1323791.10
598	11653026	525823.74	1323856.42
599	11653027	525872.42	1323873.59
600	11653028	525912.35	1323870.94
601	11653029	525931.89	1323861.95
602	11653030	525950.25	1323835.45
603	11653031	525988.13	1323749.14
604	11653032	525998.75	1323753.54
605	11653033	526005.35	1323756.62
606	11653034	526021.79	1323723.40
607	11653035	526347.47	1323897.92
608	11653036	526458.09	1323714.80
609	11653037	526467.55	1323699.13
610	07133203	526471.88	1323691.96
611	11653039	526432.38	1323668.80
612	11653040	526591.48	1323603.64
613	11653041	526600.81	1323590.50
614	11665	526600.56	1323588.85
615	1166501	526813.38	1323232.85
616	11666	526817.62	1323225.75
617	1166601	526829.45	1323232.85
618	1166602	526845.90	1323242.71
619	1166603	526913.98	1323283.53
620	11667	527090.65	1323389.47
621	11668	527539.95	1323655.71
622	1166801	527906.10	1323871.91
623	1166802	527980.62	1323915.91
624	11669	527990.69	1323921.86
625	1166901	527992.82	1323916.47
626	1166902	528140.76	1323540.95
627	11670	528196.91	1323398.42
628	11671	528250.28	1323244.50
629	1167101	528255.38	1323232.85
630	1167102	528297.67	1323136.08
631	77000	528371.48	1322967.18
632	7700001	528502.52	1323070.06
633	77001	528538.76	1323098.51
634	77002	528431.86	1323176.57
635	7700201	528394.96	1323232.85

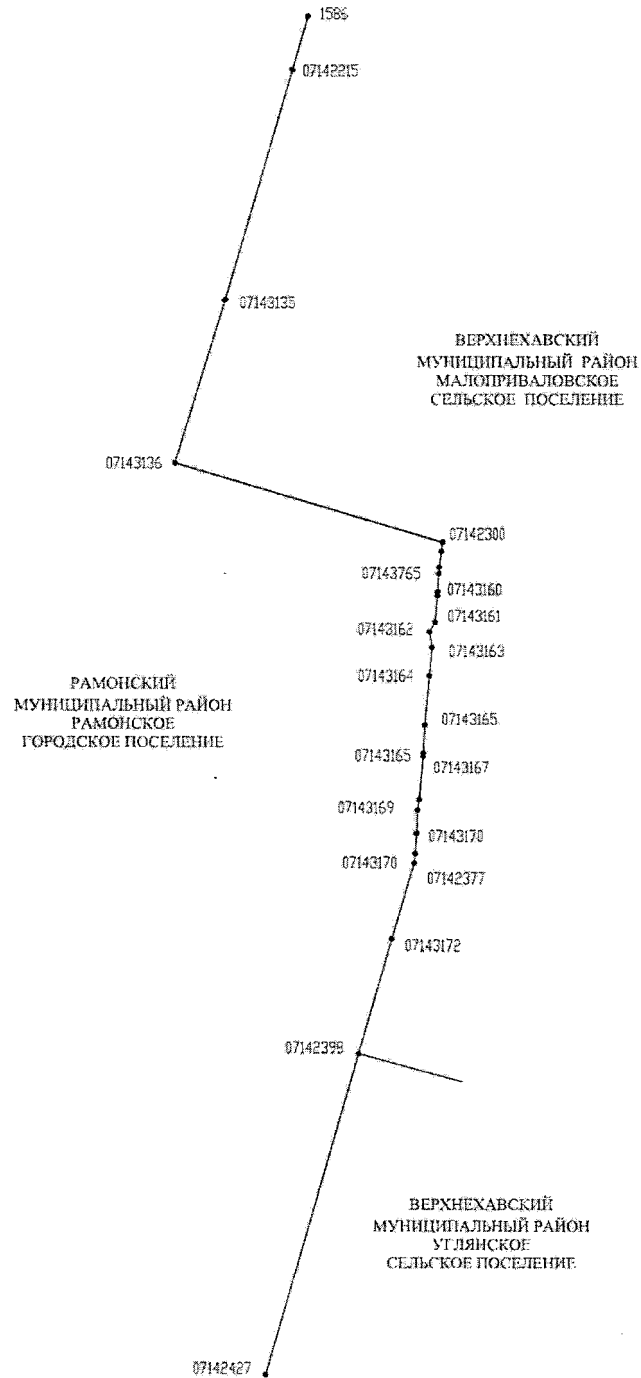
636	77003	528333.36	1323326.78
637	77004	528409.63	1323322.91
638	77005	528479.98	1323283.03
639	7700501	528512.87	1323232.85
640	77006	528607.17	1323088.97
641	77007	528655.49	1323084.50
642	77008	528643.65	1323177.31
643	7700801	528641.45	1323232.85
644	77009	528629.15	1323543.30
645	77010	528670.84	1323593.73
646	7701001	528719.21	1323614.72
647	7701002	528741.64	1323625.70
648	77011	528841.51	1323666.92
649	77012	528860.30	1323873.64
650	77013	528887.96	1323945.53
651	77014	529089.00	1324208.65
652	77015	529141.82	1324137.96
653	77016	529277.14	1324294.61
654	77017	529196.10	1324357.63
655	77017001	529222.11	1324390.62
656	77017002	529245.08	1324405.33
657	77017003	529327.25	1324463.56
658	77017004	529451.46	1324545.92
659	77017005	529531.98	1324557.37
660	77017006	529567.37	1324482.01
661	77017007	529628.35	1324518.07
662	77017008	529667.21	1324460.86
663	77017009	529744.41	1324517.41
664	77017010	529797.71	1324560.43
665	77017011	529828.98	1324588.08
666	77017012	529854.73	1324596.26
667	77017013	529901.90	1324626.39
668	77017014	529937.00	1324657.77
669	77017015	529968.14	1324690.80
670	77017016	530052.00	1324772.64
671	77017017	530096.51	1324767.69
672	07009	530120.62	1324804.62
673	07009001	530124.49	1324810.73
674	07009002	530236.85	1324934.36
675	07009003	530384.00	1325096.27
676	07009004	530392.32	1325109.54
677	07009005	530396.32	1325115.91
678	07009006	530403.09	1325126.69

679	07009007	530407.47	1325127.53
680	07009008	530420.82	1325130.09
681	07009009	530451.81	1325136.02
682	07009010	530465.75	1325138.70
683	07009011	530485.40	1325142.59
684	07009012	530493.66	1325144.21
685	07009013	530640.04	1325172.06
686	07009014	530649.17	1325172.79
687	07142427	530818.28	1324605.97

»;

з) карту-схему границы между Верхнехавским муниципальным районом и Рамонским муниципальным районом Воронежской области изложить в следующей редакции:

**«Карта-схема границы Верхнехавского муниципального района
по смежеству с Рамонским муниципальным районом
Воронежской области от точки 07142427 до точки 1586**



и) дополнить перечнем координат характерных точек границы Верхнехавского муниципального района по смежеству с Рамонским муниципальным районом Воронежской области от точки 07142427 до точки 1586 следующего содержания:

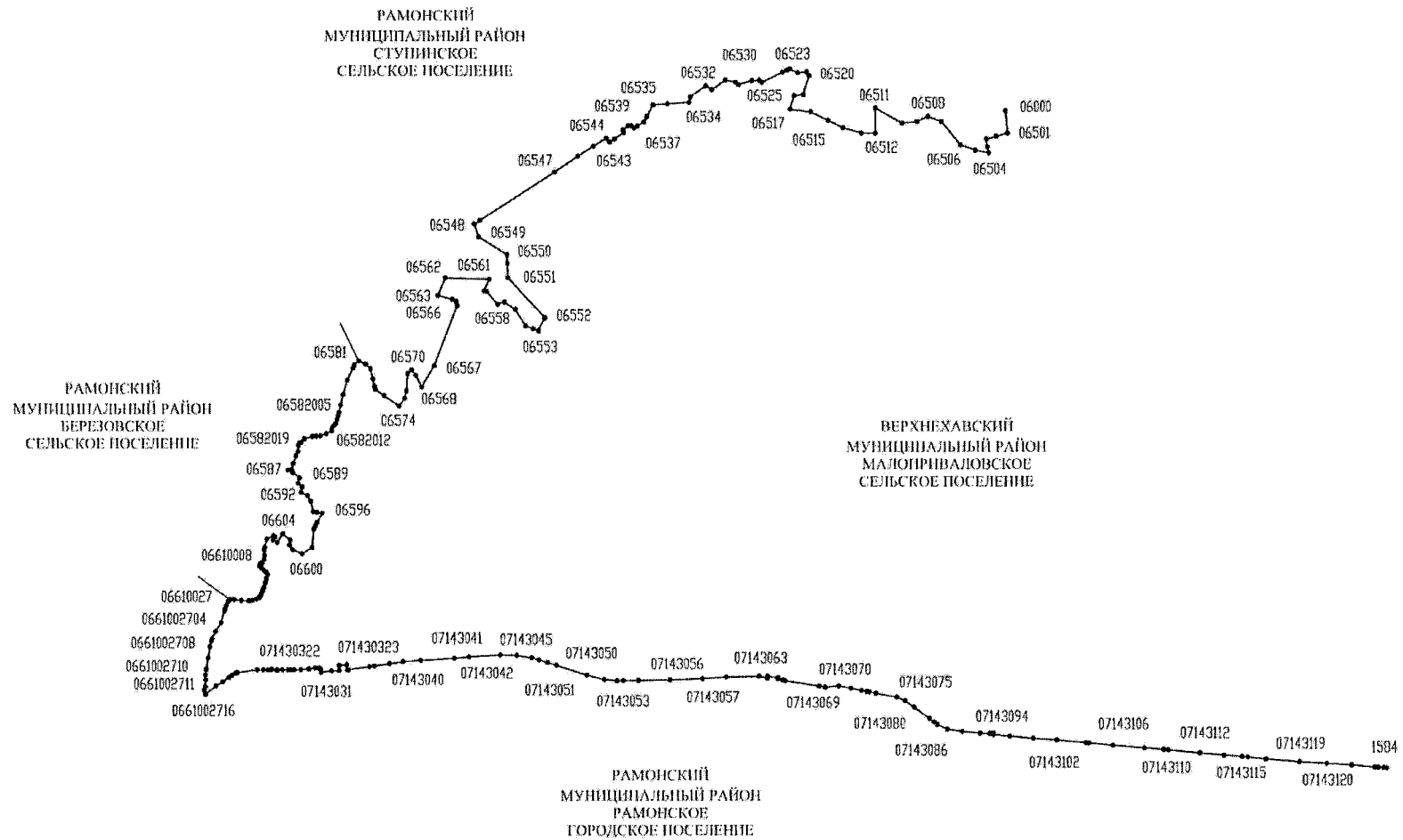
**«Перечень координат характерных точек границы
Верхнехавского муниципального района по смежеству с
Рамонским муниципальным районом Воронежской области
от точки 07142427 до точки 1586**

№ п/п	Номер характерной точки границ	Координаты	
		Х	У
1	07142427	530818.28	1324605.97
2	07142398	532846.00	1325189.00
3	07143172	533564.76	1325395.67
4	07142377	534037.02	1325534.81
5	07143171	534097.47	1325540.95
6	07143170	534224.44	1325550.30
7	07143169	534368.54	1325555.36
8	07143168	534435.54	1325565.90
9	07143167	534713.00	1325590.50
10	07143166	534731.32	1325591.50
11	07143165	534909.47	1325601.21
12	07143164	535219.69	1325629.53
13	07143163	535400.95	1325647.15
14	07143162	535499.89	1325630.91
15	07143161	535560.38	1325667.11
16	07143160	535727.02	1325680.28
17	07143159	535753.43	1325682.37
18	07143765	535866.42	1325689.83
19	07143158	535905.60	1325692.42
20	07143157	536007.01	1325706.33
21	07142300	536062.60	1325712.41
22	07143136	536557.76	1324038.39
23	07143135	537578.53	1324352.27
24	07142215	539029.47	1324774.12
25	1586	539364.71	1324871.12

»;

к) дополнить картой-схемой границы Верхнехавского муниципального района по смежеству с Рамонским муниципальным районом Воронежской области от точки 1584 до точки 06000 следующего содержания:

**«Карта-схема границы Верхнехавского муниципального района
по смежеству с Рамонским муниципальным районом Воронежской области от точки 1584 до точки 06000**



л) дополнить перечнем координат характерных точек границы Верхнехавского муниципального района по смежеству с Рамонским муниципальным районом Воронежской области от точки 1584 до точки 06000 следующего содержания:

**«Перечень координат характерных точек границы
Верхнехавского муниципального района по смежеству с
Рамонским муниципальным районом Воронежской области
от точки 1584 до точки 06000**

№ п/п	Номер характерной точки границ	Координаты	
		X	Y
1	1584	539448.97	1324798.07
2	07143125	539452.72	1324757.67
3	15730028	539456.08	1324691.01
4	07143124	539458.21	1324648.92
5	07143122	539486.01	1324354.55
6	07143120	539505.52	1324043.38
7	07143119	539525.85	1323697.93
8	07143118	539561.55	1323274.92
9	07143116	539585.13	1323047.57
10	07143115	539592.18	1322976.78
11	07143113	539609.28	1322748.32
12	07143112	539636.17	1322447.08
13	07143110	539674.23	1322051.87
14	07143109	539679.47	1321996.79
15	07143108	539699.44	1321752.77
16	07143106	539732.45	1321358.93
17	07143104	539760.63	1321055.21
18	07143103	539763.84	1321020.56
19	07143102	539797.00	1320654.65
20	07143100	539820.08	1320355.63
21	07143098	539848.05	1320060.14
22	07143096	539867.00	1319854.36
23	07143094	539883.96	1319855.47
24	07143093	539888.96	1319809.04
25	07143092	539877.01	1319808.01
26	07143090	539885.64	1319686.03
27	07143088	539906.91	1319462.24
28	07143086	539935.95	1319272.60
29	07143083	539994.78	1319144.96
30	07143081	540024.83	1319106.67
31	07143080	540071.80	1319044.96

32	07143077	540211.73	1318853.13
33	07143076	540293.17	1318736.91
34	07143075	540339.25	1318634.09
35	07143074	540387.07	1318370.63
36	25208835	540404.88	1318287.22
37	07143073	540411.25	1318258.25
38	07143072	540424.09	1318190.53
39	07143071	540449.93	1318054.35
40	07143070	540477.79	1317904.81
41	07143069	540463.73	1317732.41
42	07143068	540477.10	1317660.49
43	07143067	540543.88	1317231.07
44	07143066	540552.18	1317199.36
45	07143065	540567.34	1317141.43
46	07143064	540582.18	1317143.64
47	07143063	540599.17	1317011.53
48	07143061	540579.30	1317009.28
49	07143060	540580.84	1317001.31
50	07143059	540599.42	1316905.07
51	07143058	540590.36	1316497.42
52	07143057	540569.59	1316197.43
53	07143056	540556.34	1315790.91
54	07143055	540548.63	1315394.27
55	07143054	540546.43	1315198.57
56	07143053	540545.38	1315121.27
57	07143052	540561.64	1314959.91
58	07143051	540618.48	1314738.96
59	07143050	540742.07	1314355.22
60	07143049	540777.11	1314239.63
61	07143048	540810.05	1314130.96
62	07143047	540837.60	1314040.07
63	07143045	540867.17	1313845.20
64	07143043	540870.70	1313637.81
65	07143042	540846.84	1313242.82
66	07143041	540829.71	1313058.66
67	07143040	540801.84	1312635.47
68	07143038	540786.87	1312413.12
69	07143037	540760.61	1312245.18
70	07143036	540732.46	1312054.91
71	071426064	540723.89	1311997.02
72	07143035	540684.44	1311730.69
73	071430324	540683.66	1311722.19
74	071430323	540749.42	1311709.52

75	071430322	540739.00	1311618.10
76	071430321	540675.42	1311617.99
77	07143032	540670.49	1311520.64
78	07143031	540652.38	1311393.42
79	0661002745	540684.73	1311385.32
80	0661002744	540690.16	1311384.45
81	0661002743	540695.37	1311381.00
82	0661002742	540700.81	1311372.36
83	0661002741	540706.93	1311367.52
84	0661002740	540706.85	1311319.07
85	0661002739	540706.65	1311314.86
86	0661002738	540696.01	1311245.12
87	0661002737	540694.61	1311234.09
88	0661002736	540685.47	1311139.22
89	0661002735	540683.41	1311051.82
90	0661002734	540684.73	1311010.48
91	0661002733	540685.64	1310979.69
92	0661002732	540685.89	1310905.67
93	0661002731	540681.34	1310845.11
94	0661002730	540680.26	1310832.10
95	0661002729	540691.25	1310770.89
96	0661002728	540686.80	1310765.86
97	0661002727	540685.03	1310755.49
98	0661002726	540684.68	1310723.48
99	0661002725	540684.28	1310665.31
100	0661002724	540683.78	1310589.30
101	0661002723	540649.64	1310340.27
102	0661002722	540647.93	1310334.84
103	0661002721	540639.96	1310313.16
104	0661002720	540613.48	1310271.00
105	0661002719	540588.85	1310235.13
106	0661002718	540535.44	1310156.39
107	0661002717	540482.00	1310071.13
108	0661002716	540380.00	1309941.52
109	0661002715	540387.00	1309932.42
110	0661002714	540430.46	1309922.61
111	0661002713	540471.53	1309934.35
112	0661002712	540560.51	1309940.21
113	0661002711	540624.03	1309935.61
114	0661002710	540692.73	1309947.71
115	0661002709	540832.60	1309972.34
116	0661002708	540974.06	1309993.73
117	0661002707	541049.45	1310015.36

118	0661002706	541075.08	1310022.72
119	0661002705	541168.80	1310067.56
120	0661002704	541276.49	1310135.09
121	0661002703	541420.32	1310176.31
122	0661002702	541443.33	1310182.92
123	0661002701	541447.88	1310184.74
124	06610027002	541492.70	1310202.67
125	06610027001	541544.03	1310223.21
126	06610027	541566.79	1310247.30
127	06610026	541567.09	1310296.40
128	06610025	541556.20	1310388.70
129	06610024	541551.69	1310485.20
130	06610023	541558.10	1310528.50
131	06610022	541572.30	1310577.40
132	06610021	541591.19	1310614.30
133	06610020	541626.09	1310637.10
134	07142791	541639.20	1310642.13
135	06610019	541674.29	1310655.60
136	06610018	541722.10	1310672.70
137	06610017	541776.09	1310688.20
138	06610016	541815.80	1310703.01
139	06610015	541833.70	1310706.30
140	06610014	541881.90	1310719.51
141	06610013	541908.10	1310702.10
142	06610012	541931.60	1310673.50
143	06610011	541959.80	1310641.20
144	06610010	541975.10	1310632.30
145	06610009	541988.10	1310621.31
146	06610008	542011.20	1310622.11
147	06610007	542025.60	1310647.51
148	06610006	542070.50	1310675.21
149	06610005	542123.50	1310680.50
150	06610	542190.87	1310674.44
151	0660901	542220.60	1310682.59
152	06609	542326.44	1310711.58
153	06608	542368.50	1310791.49
154	06607	542353.83	1310808.78
155	06606	542313.44	1310782.07
156	06605	542282.13	1310837.20
157	06604	542390.13	1310907.64
158	06603	542311.20	1311002.00
159	06602	542250.43	1310992.13
160	06601	542191.11	1311032.05

161	06600	542142.16	1311154.11
162	06599	542218.05	1311277.39
163	06598	542451.92	1311299.33
164	06597	542485.85	1311317.09
165	07142790	542531.69	1311341.15
166	06596	542648.67	1311402.54
167	07142789	542660.26	1311339.57
168	06595	542668.89	1311292.69
169	06594	542799.96	1311258.56
170	06593	542867.87	1311217.27
171	06592	542910.30	1311137.67
172	06591	542979.31	1311151.48
173	06590	543023.24	1311099.86
174	06589	543090.77	1311116.08
175	06588	543154.91	1311037.72
176	0658701	543160.08	1311026.99
177	06587	543186.74	1310971.60
178	06582023	543193.20	1311017.71
179	06582022	543273.80	1311040.21
180	06582021	543364.30	1311073.61
181	06582020	543422.30	1311101.11
182	06582019	543498.50	1311103.01
183	06582018	543524.79	1311117.30
184	06582017	543533.80	1311138.51
185	06582016	543575.09	1311181.30
186	06582015	543607.69	1311279.90
187	06582014	543610.00	1311325.70
188	07142788	543610.15	1311327.93
189	06582013	543613.59	1311376.80
190	06582012	543642.10	1311453.50
191	06582011	543677.70	1311520.40
192	06582010	543701.90	1311522.31
193	06582009	543737.90	1311546.21
194	06582008	543770.40	1311570.51
195	06582007	543824.70	1311589.50
196	06582006	543864.90	1311600.01
197	06582005	543910.00	1311614.51
198	06582004	544002.10	1311633.21
199	06582003	544135.70	1311665.41
200	06582002	544312.50	1311714.21
201	0658200101	544465.74	1311783.99
202	06582001	544500.90	1311800.01
203	06581	544556.29	1311854.42

204	06580	544514.79	1311938.92
205	06579	544456.42	1312001.44
206	06578	544329.53	1312030.64
207	06577	544233.59	1312053.52
208	06576	544199.55	1312062.36
209	06575	544120.71	1312169.83
210	06574	543989.73	1312358.57
211	06573	544087.25	1312429.79
212	06572	544179.62	1312452.18
213	06571	544393.02	1312465.62
214	06570	544439.29	1312517.39
215	06569	544374.75	1312568.25
216	06568	544228.66	1312642.20
217	06567	544492.50	1312799.44
218	06566	545244.90	1313088.11
219	06565	545299.98	1313070.52
220	06564	545323.76	1313025.87
221	06563	545371.47	1312842.60
222	06562	545591.45	1312937.94
223	06561	545575.79	1313492.08
224	06560	545429.30	1313424.91
225	06559	545422.64	1313458.67
226	06558	545264.01	1313597.71
227	06557	545289.42	1313682.93
228	06556	545197.60	1313821.09
229	06555	544991.85	1313956.66
230	06554	544956.33	1314053.42
231	06553	544932.40	1314119.70
232	0655201	545085.05	1314193.56
233	06552	545096.98	1314199.33
234	06551	545596.97	1313727.95
235	25206393	545778.62	1313719.75
236	06550	545886.19	1313714.90
237	06549	546106.66	1313356.11
238	06548	546265.88	1313300.87
239	07142785	546309.96	1313369.96
240	06547	546915.56	1314319.21
241	0654501	547115.85	1314616.09
242	06545	547236.44	1314810.70
243	06544	547337.62	1314973.35
244	06543	547290.40	1315016.11
245	06542	547327.34	1315077.41
246	06541	547409.28	1315196.18

247	06540	547439.34	1315185.16
248	06539	547495.71	1315251.37
249	06538	547495.38	1315288.87
250	0653701	547490.09	1315297.26
251	06537	547468.68	1315331.26
252	0653601	547490.73	1315367.61
253	06536	547542.14	1315452.35
254	0653501	547608.53	1315487.03
255	06535	547755.95	1315564.04
256	07142784	547756.57	1315572.85
257	0653401	547768.74	1315745.89
258	06534	547787.87	1316017.75
259	06533	547855.10	1316034.97
260	06532	547995.07	1316227.48
261	06531	547945.21	1316304.35
262	06530	548066.12	1316472.00
263	06529	548041.71	1316597.98
264	06528	548009.50	1316634.25
265	06527	548059.00	1316804.25
266	06526	548063.50	1316895.50
267	06525	548039.50	1316930.75
268	06524	548164.52	1317188.46
269	0652301	548189.33	1317243.28
270	06523	548205.56	1317279.16
271	06522	548156.66	1317377.91
272	06521	548167.93	1317486.34
273	06520	548121.07	1317520.38
274	06519	547881.43	1317446.87
275	06518	547871.41	1317331.04
276	06517	547699.05	1317282.36
277	06516	547664.49	1317541.92
278	06515	547558.63	1317759.19
279	06514	547465.77	1317948.66
280	06513	547401.29	1318176.94
281	06512	547399.92	1318350.56
282	06511	547714.35	1318352.42
283	06510	547524.34	1318689.50
284	06509	547544.77	1318877.87
285	06508	547608.15	1319014.12
286	06507	547542.37	1319187.50
287	06506	547249.55	1319427.10
288	06505	547183.46	1319612.08
289	06504	547152.36	1319782.12

290	06503	547227.85	1319764.48
291	06502	547323.27	1319752.40
292	07142783	547357.33	1319874.31
293	06501	547398.07	1320020.09
294	06000	547680.12	1319994.68

»;

5) в приложении 3:

а) раздел «Описание границ Александровского сельского поселения Верхнехавского муниципального района Воронежской области» изложить в следующей редакции:

**«ТЕКСТОВОЕ ОПИСАНИЕ ГРАНИЦ
АЛЕКСАНДРОВСКОГО СЕЛЬСКОГО ПОСЕЛЕНИЯ
ВЕРХНЕХАВСКОГО МУНИЦИПАЛЬНОГО РАЙОНА
ВОРОНЕЖСКОЙ ОБЛАСТИ**

I. Линия прохождения границы Александровского сельского поселения по смежеству с Малосамовецким сельским поселением

От точки стыка 07142206 границ Александровского, Малосамовецкого и Шукавского сельских поселений линия границы идет в юго-восточном направлении по сельскохозяйственным угодьям, затем по полевой дороге вдоль сельскохозяйственных угодий, по южной стороне лесной полосы, по сельскохозяйственным угодьям, по полевой дороге вдоль сельскохозяйственных угодий, далее по северной стороне лесной полосы до точки стыка 09623 границ Александровского, Малосамовецкого сельских поселений и Эртильского муниципального района.

Протяженность границы Александровского сельского поселения по смежеству с Малосамовецким сельским поселением составляет 3923,4 м.

II. Линия прохождения границы Александровского сельского поселения по смежеству с Эртильским муниципальным районом

От точки стыка 09623 границ Александровского, Малосамовецкого сельских поселений и Эртильского муниципального района линия границы идет в юго-восточном направлении по северной стороне лесной полосы, затем по южной стороне лесной полосы до точки 09625.

От точки 09625 линия границы идет в юго-западном направлении по восточной стороне лесной полосы, по сельскохозяйственным угодьям, пересекает автомобильную дорогу Воронеж-Тамбов, далее по полевой дороге вдоль сельскохозяйственных угодий, затем по сельскохозяйственным угодьям, по пруду до точки 09037002.

От точки 09037002 линия границы идет в северо-восточном направлении по пруду до точки 09037019.

От точки 09037019 линия границы идет в юго-восточном направлении по пруду, пересекает плотину пруда, далее по древесно-кустарниковой растительности вдоль ручья до точки 09037041.

От точки 09037041 линия границы идет в северо-восточном направлении по ручью до точки 09037055.

От точки 09037055 линия границы идет в общем юго-восточном направлении по ручью до точки 09037081.

От точки 09037081 линия границы идет в северо-восточном направлении по ручью до точки стыка 09037084 границ Александровского сельского поселения Верхнехавского муниципального района и Самовецкого, Щучинского сельских поселений Эртильского муниципального района.

От точки стыка 09037084 линия границы идет в восточном направлении по ручью до точки 09637.

От точки 09637 линия границы идет в юго-западном направлении по сельскохозяйственным угодьям, пересекает реку Матреночка, вновь по сельскохозяйственным угодьям, далее по восточной стороне лесной полосы до точки 09645.

От точки 09645 линия границы идет в юго-восточном направлении по полевой дороге вдоль сельскохозяйственных угодий, далее по балке до точки 09649.

От точки 09649 линия границы идет в юго-западном направлении по балке, затем по сельскохозяйственным угодьям вдоль восточной стороны лесной полосы до точки стыка 10000 границ Александровского, Эртильского и Панинского муниципальных районов.

Протяженность границы Александровского сельского поселения по смежеству с Эртильским муниципальным районом составляет 14195,5 м.

III. Линия прохождения границы Александровского сельского поселения по смежеству с Панинским муниципальным районом

От точки стыка 10000 границ Александровского, Эртильского и Панинского муниципальных районов линия границы идет в северо-западном направлении по сельскохозяйственным угодьям до точки 10501.

От точки 10501 линия границы идет в юго-западном направлении по сельскохозяйственным угодьям до точки 10503.

От точки 10503 линия границы идет в общем западном направлении по сельскохозяйственным угодьям до точки 10506.

От точки 10506 линия границы идет в общем южном направлении по балке Коробкова, пересекает плотину пруда, далее по пруду, затем по балке Коробкова до точки 10006033.

От точки 10006033 линия границы идет в западном направлении по балке Коробкова, по полевой дороге вдоль сельскохозяйственных угодий, пересекает балку Степная, далее вновь по полевой дороге вдоль сельскохозяйственных угодий до точки 10517.

От точки 10517 линия границы идет в северо-западном направлении по балке, далее по пойме реки Верхняя Матренка до точки стыка 10018001 границ Александровского сельского поселения Верхнехавского муниципального района и Красноновского, Красненского сельских поселений Панинского муниципального района.

От точки стыка 10018001 линия границы идет в общем северо-западном направлении по пойме реки Верхняя Матренка до точки стыка 07132637 границ Александровского, Верхнемазовского сельских поселений и Панинского муниципального района.

Протяженность границы Александровского сельского поселения по смежеству с Панинским муниципальным районом составляет 7355,8 м.

IV. Линия прохождения границы Александровского сельского поселения по смежеству с Верхнемазовским сельским поселением

От точки стыка 07132637 границ Александровского, Верхнемазовского сельских поселений и Панинского муниципального района линия границы идет в общем северном направлении по пойме реки Верхняя Матренка, затем по пойме реки Верхняя Маза до точки стыка 07138555 границ Александровского, Верхнемазовского и Шукавского сельских поселений.

Протяженность границы Александровского сельского поселения по смежеству с Верхнемазовским сельским поселением составляет 5914,8 м.

V. Линия прохождения границы Александровского сельского поселения по смежеству с Шукавским сельским поселением

От точки стыка 07138555 границ Александровского, Верхнемазовского и Шукавского сельских поселений линия границы идет в северном направлении по сельскохозяйственным угодьям до точки 0713855501.

От точки 0713855501 линия границы идет в юго-восточном направлении по полевой дороге вдоль сельскохозяйственных угодий до точки 0713855504.

От точки 0713855504 линия границы идет в северо-восточном направлении по сельскохозяйственным угодьям, далее по реке Верхняя Матренка до точки 07138255.

От точки 07138255 линия границы идет в северо-западном направлении по сельскохозяйственным угодьям до точки 0713825502.

От точки 0713825502 линия границы идет в юго-западном направлении по сельскохозяйственным угодьям до точки 0713825503.

От точки 0713825503 линия границы идет в общем северном направлении по сельскохозяйственным угодьям, затем по западной стороне лесной полосы, пересекает автомобильную дорогу Воронеж - Тамбов, вновь по западной стороне лесной полосы, по сельскохозяйственным угодьям, по балке Крутой Лог, по сельскохозяйственным угодьям до точки стыка 07142206 границ Александровского, Малосамовецкого и Шукавского сельских поселений.

Протяженность границы Александровского сельского поселения по смежеству с Шукавским сельским поселением составляет 8563,4 м.

Общая протяженность границ Александровского сельского поселения составляет 39952,9 м.»;

б) раздел «Описание границ Большеприваловского сельского поселения Верхнехавского муниципального района Воронежской области» изложить в следующей редакции:

**«ТЕКСТОВОЕ ОПИСАНИЕ ГРАНИЦ
БОЛЬШЕПРИВАЛОВСКОГО СЕЛЬСКОГО ПОСЕЛЕНИЯ
ВЕРХНЕХАВСКОГО МУНИЦИПАЛЬНОГО РАЙОНА
ВОРОНЕЖСКОЙ ОБЛАСТИ**

I. Линия прохождения границы Большеприваловского сельского поселения по смежеству с Липецкой областью

От точки стыка 06046 границ Большеприваловского, Малоприваловского сельских поселений и Липецкой области линия границы идет в северо-восточном направлении по восточной границе Воронежского государственного природного биосферного заповедника до точки 06053.

От точки 06053 линия границы идет в юго-восточном направлении по сельскохозяйственным угодьям, затем пересекает автомобильную дорогу М «Дон» - Малая Приваловка - гр. Липецкой обл. до точки стыка 0605303 границ Большеприваловского, Нижнебайгорского сельских поселений и Липецкой области.

Протяженность границы Большеприваловского сельского поселения по смежеству с Липецкой областью составляет 2842,9 м.

II. Линия прохождения границы Большеприваловского сельского поселения по смежеству с Нижнебайгорским сельским поселением

От точки стыка 0605303 границ Большеприваловского, Нижнебайгорского сельских поселений и Липецкой области линия границы идет в общем юго-западном направлении по восточной стороне полосы отвода автомобильной дороги М «Дон» - Малая Приваловка - гр. Липецкой обл. до точки 0713565807.

От точки 0713565807 линия границы идет в юго-восточном направлении по сельскохозяйственным угодьям до точки 07135658.

От точки 07135658 линия границы идет в северо-восточном направлении по северной стороне приусадебных земельных участков села Беловка до точки 07135625.

От точки 07135625 линия границы идет в юго-восточном направлении по восточной стороне приусадебных земельных участков села Беловка, затем по полевой дороге, далее по сельскохозяйственным угодьям до точки стыка 07136128 Большеприваловского, Нижнебайгорского и Спасского сельских поселений.

Протяженность границы Большеприваловского сельского поселения по смежеству с Нижнебайгорским сельским поселением составляет 6948,4 м.

III. Линия прохождения границы Большеприваловского сельского поселения по смежеству со Спасским сельским поселением

От точки стыка 07136128 Большеприваловского, Нижнебайгорского и Спасского сельских поселений линия границы идет в юго-западном направлении по сельскохозяйственным угодьям, по восточной стороне лесной полосы, пересекает балку, затем вновь по восточной стороне лесной полосы до точки 07136307.

От точки 07136307 линия границы идет в северо-западном направлении по лесной полосе до точки 07136298.

От точки 07136298 линия границы идет в юго-западном направлении по восточной стороне лесной полосы, затем пересекает балку, вновь по восточной стороне лесной полосы, пересекает балку и далее по восточной стороне лесной полосы до точки 07136905.

От точки 07136905 линия границы идет в юго-восточном направлении по сельскохозяйственным угодьям до точки 07136949.

От точки 07136949 линия границы идет в юго-западном направлении по сельскохозяйственным угодьям вдоль линии электропередач, затем пересекает автомобильную дорогу «Панино - Верхняя Хава - Малая Приваловка» - с.Большая Приваловка до точки 07137368.

От точки 07137368 линия границы идет в северо-западном направлении по северной стороне полосы отвода Юго-Восточной железной дороги вдоль южной стороны автомобильной дороги «Панино - Верхняя Хава - Малая Приваловка» - с.Большая Приваловка до точки 07143139.

От точки 07143139 линия границы идет в северо-западном направлении по северной стороне полосы отвода Юго-Восточной железной дороги до точки стыка 0713969543 границ Большеприваловского, Спасского и Малоприваловского сельских поселений.

Протяженность границы Большеприваловского сельского поселения по смежеству со Спасским сельским поселением составляет 7883,4 м.

IV. Линия прохождения границы Большеприваловского сельского поселения по смежеству с Малоприваловским сельским поселением

От точки стыка 0713969543 границ Большеприваловского, Спасского и Малоприваловского сельских поселений линия границы идет в северо-западном направлении по северной стороне полосы отвода Юго-Восточной железной дороги до точки 07143226.

От точки 07143226 линия границы идет в юго-западном направлении по северной стороне полосы отвода Юго-Восточной железной дороги до точки 07143221.

От точки 07143221 линия границы идет в западном направлении по северной стороне полосы отвода Юго-Восточной железной дороги до точки 07142287.

От точки 07142287 линия границы идет в северо-восточном направлении по западной стороне лесных насаждений, пересекает автомобильную дорогу

М «Дон» - Малая Приваловка - гр. Липецкой обл., затем по западной стороне полосы отвода автомобильной дороги М «Дон» - Малая Приваловка - гр. Липецкой обл., далее по восточной стороне Воронежского государственного природного биосферного заповедника до точки 07136236.

От точки 07136236 линия границы идет в северо-западном направлении по восточной стороне Воронежского государственного природного биосферного заповедника до точки 07135875.

От точки 07135875 линия границы идет в общем северо-восточном направлении по восточной стороне Воронежского государственного природного биосферного заповедника до точки стыка 06046 границ Большеприваловского, Малоприваловского сельских поселений и Липецкой области.

Протяженность границы Большеприваловского сельского поселения по смежеству с Малоприваловским сельским поселением составляет 14499,8 м.

Общая протяженность границ Большеприваловского сельского поселения составляет 32174,5 м.»;

в) раздел «Описание границ Верхнелуговатского сельского поселения Верхнехавского муниципального района Воронежской области» изложить в следующей редакции:

**«ТЕКСТОВОЕ ОПИСАНИЕ ГРАНИЦ
ВЕРХНЕЛУГОВАТСКОГО СЕЛЬСКОГО ПОСЕЛЕНИЯ
ВЕРХНЕХАВСКОГО МУНИЦИПАЛЬНОГО РАЙОНА
ВОРОНЕЖСКОЙ ОБЛАСТИ**

I. Линия прохождения границы Верхнелуговатского сельского поселения по смежеству с Липецкой областью

От точки стыка 07142153 границ Верхнелуговатского, Нижнебайгорского сельских поселений и Липецкой области линия границы идет в юго-восточном направлении по сельскохозяйственным угодьям, по северной стороне лесной полосы, по сельскохозяйственным угодьям, по южной стороне лесной полосы, снова по сельскохозяйственным угодьям до точки 06116.

От точки 06116 линия границы идет в северо-восточном направлении по сельскохозяйственным угодьям, затем по южной стороне урочища Вандишево, далее по южной стороне лесной полосы, затем по сельскохозяйственным угодьям до точки 06121.

От точки 06121 линия границы идет в северо-западном направлении по сельскохозяйственным угодьям, пересекает урочище Ярцево, снова по сельскохозяйственным угодьям, затем по восточной стороне лесной полосы, вновь по сельскохозяйственным угодьям, далее по балке до точки 06123.

От точки 06123 линия границы идет в северо-восточном направлении по северной стороне балки, далее по сельскохозяйственным угодьям вдоль полевой дороги до точки 06130.

От точки 06130 линия границы идет в юго-восточном направлении по сельскохозяйственным угодьям вдоль западной стороны лесной полосы до точки 06132.

От точки 06132 линия границы идет в юго-западном направлении по сельскохозяйственным угодьям, далее по западной стороне лесной полосы, затем между двумя лесными полосами до точки 06134.

От точки 06134 линия границы идет в юго-восточном направлении между двумя лесными полосами, затем по западной стороне лесной полосы, вновь между двумя лесными полосами, по западной стороне лесной полосы, пересекает лесную полосу, далее по северной стороне лесной полосы, по сельскохозяйственным угодьям до точки 06141.

От точки 06141 линия границы идет в северо-восточном направлении по восточной стороне лесной полосы до точки стыка 06143 границ Верхнелуговатского, Верхнеплавицкого сельских поселений и Липецкой области.

Протяженность границы Верхнелуговатского сельского поселения по смежеству с Липецкой областью составляет 17967,2 м.

II. Линия прохождения границы Верхнелуговатского сельского поселения по смежеству с Верхнеплавицким сельским поселением

От точки стыка 06143 границ Верхнелуговатского, Верхнеплавицкого сельских поселений и Липецкой области линия границы идет в восточном направлении по сельскохозяйственным угодьям до точки 0713488825.

От точки 0713488825 линия границы идет в юго-западном направлении по полевой дороге вдоль сельскохозяйственных угодий, далее по сельскохозяйственным угодьям до точки 0713488819.

От точки 0713488819 линия границы идет в юго-восточном направлении по полевой дороге вдоль сельскохозяйственных угодий до точки 0713488818.

От точки 0713488818 линия границы идет в юго-западном направлении по сельскохозяйственным угодьям, по западной стороне лесной полосы, снова по сельскохозяйственным угодьям, далее по северной стороне пруда до точки 0713488810.

От точки 0713488810 линия границы идет в северо-западном направлении по северной стороне пруда до точки 0713488808.

От точки 0713488808 линия границы в юго-западном направлении пересекает пруд, затем идет по балке Сухенький Лог, по западной стороне лесной полосы, далее по сельскохозяйственным угодьям до точки 0713488802.

От точки 0713488802 линия границы идет в северо-западном направлении по северной стороне лесной полосы, по лесной полосе, затем по сельскохозяйственным угодьям до точки 07134869.

От точки 07134869 линия границы идет в юго-западном направлении по сельскохозяйственным угодьям, затем по заболоченной местности до точки стыка 07135085 границ Верхнелуговатского, Верхнеплавицкого и Плясоватского сельских поселений.

Протяженность границы Верхнелуговатского сельского поселения по смежеству с Верхнеплавицким сельским поселением составляет 7769,8 м.

III. Линия прохождения границы Верхнелуговатского сельского поселения по смежеству с Плясоватским сельским поселением

От точки стыка 07135085 границ Верхнелуговатского, Верхнеплавицкого и Плясоватского сельских поселений линия границы идет в северо-западном направлении по сельскохозяйственным угодьям, затем по южной стороне лесной полосы, далее по лесной полосе до точки 0714216501.

От точки 0714216501 линия границы идет в общем юго-западном направлении по сельскохозяйственным угодьям вдоль восточной стороны лесной полосы, по краю лесной полосы, затем пересекает автомобильную дорогу Верхняя Луговатка - Покровка, далее по сельскохозяйственным угодьям до точки 0713518203.

От точки 0713518203 линия границы идет в северо-западном направлении по сельскохозяйственным угодьям, затем по балке Аксенова до точки 0713518201.

От точки 0713518201 линия границы идет в юго-западном направлении по балке Аксенова до точки стыка 0714215333 границ Верхнелуговатского, Плясоватского и Семеновского сельских поселений.

Протяженность границы Верхнелуговатского сельского поселения по смежеству с Плясоватским сельским поселением составляет 5743,5 м.

IV. Линия прохождения границы Верхнелуговатского сельского поселения по смежеству с Семеновским сельским поселением

От точки стыка 0714215333 границ Верхнелуговатского, Плясоватского и Семеновского сельских поселений линия границы идет в северо-западном направлении по балке Аксенова, затем по сельскохозяйственным угодьям, по восточной стороне лесной полосы, далее пересекает автомобильную дорогу «Верхняя Хава - Нижняя Байгора» - с. Верхняя Луговатка, вновь по сельскохозяйственным угодьям до точки 0714215318.

От точки 0714215318 линия границы идет в юго-западном направлении по сельскохозяйственным угодьям, по северной стороне лесной полосы вдоль автомобильной дороги «Верхняя Хава - Нижняя Байгора» - с. Верхняя Луговатка до точки стыка 0714215313 границ Верхнелуговатского, Семеновского и Нижнебайгорского сельских поселений.

Протяженность границы Верхнелуговатского сельского поселения по смежеству с Семеновским сельским поселением составляет 4242,3 м.

V. Линия прохождения границы Верхнелуговатского сельского поселения по смежеству с Нижнебайгорским сельским поселением

От точки стыка 0714215313 границ Верхнелуговатского, Семеновского и Нижнебайгорского сельских поселений линия границы идет в северо-западном направлении по западной стороне лесной полосы вдоль балки Общественная, затем по балке Общественная, по сельскохозяйственным угодьям и далее по осушительному каналу до точки стыка 07142153 границ Верхнелуговатского, Нижнебайгорского сельских поселений и Липецкой области.

Протяженность границы Верхнелуговатского сельского поселения по смежеству с Нижнебайгорским сельским поселением составляет 2007,7 м.

Общая протяженность границ Верхнелуговатского сельского поселения составляет 37730,5 м.»;

г) раздел «Описание границ Верхнемазовского сельского поселения Верхнехавского муниципального района Воронежской области» изложить в следующей редакции:

**«ТЕКСТОВОЕ ОПИСАНИЕ ГРАНИЦ
ВЕРХНЕМАЗОВСКОГО СЕЛЬСКОГО ПОСЕЛЕНИЯ
ВЕРХНЕХАВСКОГО МУНИЦИПАЛЬНОГО РАЙОНА
ВОРОНЕЖСКОЙ ОБЛАСТИ**

I. Линия прохождения границы Верхнемазовского сельского поселения по смежеству с Шукавским сельским поселением

От точки стыка 07142349 границ Верхнемазовского, Шукавского и Плясоватского сельских поселений линия границы идет в юго-восточном направлении по сельскохозяйственным угодьям, пересекает болото, далее по сельскохозяйственным угодьям, пересекает автомобильную дорогу, затем по полевой дороге вдоль сельскохозяйственных угодий, по северной стороне лесной полосы, по балке Пешков Лог до точки 0714238307.

От точки 0714238307 линия границы идет в северо-восточном направлении по балке Пешков Лог, затем по пруду балки Пешков Лог до точки 07137897.

От точки 07137897 линия границы идет в северо-западном направлении по середине пруда балки Топкий Лог до точки 0714240445.

От точки 0714240445 линия границы идет в северо-восточном направлении по восточной стороне урочища Данилов, далее по сельскохозяйственным угодьям, затем по восточной стороне лесной полосы до точки 0714240436.

От точки 0714240436 линия границы идет в юго-восточном направлении по лесной полосе, по южной стороне лесной полосы, снова по лесной полосе, по сельскохозяйственным угодьям, по западной стороне лесной полосы до точки 0714240413.

От точки 0714240413 линия границы идет в юго-западном направлении по восточной стороне лесной полосы, далее по балке Рудовка, пересекает реку Верхняя Маза до точки 07142404.

От точки 07142404 линия границы идет в общем юго-восточном направлении по балке вдоль реки Верхняя Маза, пересекает автомобильную дорогу Воронеж-Тамбов, далее вновь по балке вдоль реки Верхняя Маза до точки 07139150.

От точки 07139150 линия границы идет в общем северо-восточном направлении по балке вдоль реки Верхняя Маза до точки стыка 07138555 границ Верхнемазовского, Шукавского и Александровского сельских поселений.

Протяженность границы Верхнемазовского сельского поселения по смежеству с Шукавским сельским поселением составляет 16168,4 м.

II. Линия прохождения границы Верхнемазовского сельского поселения по смежеству с Александровским сельским поселением

От точки стыка 07138555 границ Верхнемазовского, Шукавского и Александровского сельских поселений линия границы идет в общем южном направлении по пойме реки Верхняя Маза, затем по пойме реки Верхняя Матренка до точки стыка 07132637 границ Верхнемазовского, Александровского сельских поселений и Панинского муниципального района.

Протяженность границы Верхнемазовского сельского поселения по смежеству с Александровским сельским поселением составляет 5914,8 м.

III. Линия прохождения границы Верхнемазовского сельского поселения по смежеству с Панинским муниципальным районом

От точки стыка 07132637 границ Верхнемазовского, Александровского сельских поселений и Панинского муниципального района линия границы идет в юго-западном направлении по балке Таловый Лог, пересекает плотину пруда, далее по пруду до точки 10529.

От точки 10529 линия границы идет в северо-западном направлении по пруду, далее по балке, затем по южной стороне лесной полосы до точки 10533.

От точки 10533 линия границы идет в юго-западном направлении по южной стороне лесной полосы, пересекает балку, далее вновь по южной стороне лесной полосы до точки 10537.

От точки 10537 линия границы идет в северо-западном направлении по восточной стороне лесной полосы, пересекает грунтовую дорогу, затем по западной стороне многолетних насаждений, пересекает балку Улятня, далее по сельскохозяйственным угодьям до точки 10540.

От точки 10540 линия границы идет в юго-западном направлении по лесной полосе, далее по сельскохозяйственным угодьям, затем пересекает автомобильную дорогу Воронеж - Тамбов до точки стыка 1054904 границ Верхнемазовского, Верхнехавского сельских поселений и Панинского муниципального района.

Протяженность границы Верхнемазовского сельского поселения по смежеству с Панинским муниципальным районом составляет 13273,5 м.

IV. Линия прохождения границы Верхнемазовского сельского поселения по смежеству с Верхнехавским сельским поселением

От точки стыка 1054904 границ Верхнемазовского, Верхнехавского сельских поселений и Панинского муниципального района линия границы идет в северо-восточном направлении по западной стороне полосы отвода автомобильной дороги Воронеж - Тамбов до точки 0714256312.

От точки 0714256312 линия границы идет в западном направлении по северной стороне лесной полосы до точки 0714256309.

От точки 0714256309 линия границы идет в северо-западном направлении по сельскохозяйственным угодьям вдоль склона балки Деев Лог, затем по балке Деев Лог до точки 07142566.

От точки 07142566 линия границы идет в юго-западном направлении по балке Деев Лог до точки 0714244807.

От точки 0714244807 линия границы идет в западном направлении по полевой дороге вдоль сельскохозяйственных угодий до точки 07142584.

От точки 07142584 линия границы идет в юго-западном направлении по сельскохозяйственным угодьям до точки 07142585.

От точки 07142585 линия границы идет в западном направлении по сельскохозяйственным угодьям до точки 07142586.

От точки 07142586 линия границы идет в северо-восточном направлении по сельскохозяйственным угодьям, пересекает грунтовую дорогу, вновь по сельскохозяйственным угодьям, пересекает балку, затем по сельскохозяйственным угодьям, по западной стороне лесной полосы, пересекает балку до точки 0713793126.

От точки 0713793126 линия границы идет в северо-западном направлении по балке Тимофеев Лог до точки 0713793120.

От точки 0713793120 линия границы идет в северо-восточном направлении по северной стороне балки Тимофеев Лог до точки стыка 0713793117 границ Верхнемазовского, Верхнехавского и Плясоватского сельских поселений.

Протяженность границы Верхнемазовского сельского поселения по смежеству с Верхнехавским сельским поселением составляет 11626,2 м.

V. Линия прохождения границы Верхнемазовского сельского поселения по смежеству с Плясоватским сельским поселением

От точки стыка 0713793117 границ Верхнемазовского, Верхнехавского и Плясоватского сельских поселений линия границы идет в северо-восточном направлении по северной стороне балки Тимофеев Лог, затем по сельскохозяйственным угодьям вдоль линии электропередач до точки стыка 07142349 границ Верхнемазовского, Шукавского и Плясоватского сельских поселений.

Протяженность границы Верхнемазовского сельского поселения по смежеству с Плясоватским сельским поселением составляет 2157,2 м.

Общая протяженность границ Верхнемазовского сельского поселения составляет 49140,1 м.»;

д) раздел «Описание границ Верхнеплавицкого сельского поселения Верхнехавского муниципального района Воронежской области» изложить в следующей редакции:

**«ТЕКСТОВОЕ ОПИСАНИЕ ГРАНИЦ
ВЕРХНЕПЛАВИЦКОГО СЕЛЬСКОГО ПОСЕЛЕНИЯ**

ВЕРХНЕХАВСКОГО МУНИЦИПАЛЬНОГО РАЙОНА ВОРОНЕЖСКОЙ ОБЛАСТИ

I. Линия прохождения границы Верхнеплавицкого сельского поселения по смежеству с Липецкой областью

От точки стыка 06143 границ Верхнеплавицкого, Верхнелуговатского сельских поселений и Липецкой области линия границы идет в северо-восточном направлении по сельскохозяйственным угодьям, пересекает лесную полосу, вновь по сельскохозяйственным угодьям, затем по сельскохозяйственным угодьям вдоль южной стороны лесной полосы до точки 06149.

От точки 06149 линия границы идет в юго-восточном направлении по сельскохозяйственным угодьям, пересекает балку Вершина Пчельника, далее по лесной полосе, по пойме реки Пластица, пересекает реку Пластица, по сельскохозяйственным угодьям, пересекает заболоченную местность, затем по сельскохозяйственным угодьям вдоль полевой дороги, по сельскохозяйственным угодьям, по балке и далее по балке вдоль ручья до точки 06163005.

От точки 06163005 линия границы идет в юго-западном направлении по балке вдоль ручья до точки стыка 0700091 границ Верхнеплавицкого, Малосамовецкого сельских поселений и Липецкой области.

Протяженность границы Верхнеплавицкого сельского поселения по смежеству с Липецкой областью составляет 11964,6 м.

II. Линия прохождения границы Верхнеплавицкого сельского поселения по смежеству с Малосамовецким сельским поселением

От точки стыка 0700091 границ Верхнеплавицкого, Малосамовецкого сельских поселений и Липецкой области линия границы идет в юго-западном направлении по балке вдоль ручья, пересекает автомобильную дорогу Верхняя Хава - Малый Самовец, далее вновь по балке вдоль ручья, затем по северной стороне автомобильной дороги до точки 0714218402.

От точки 0714218402 линия границы в юго-восточном направлении пересекает автомобильную дорогу до точки 0714218401.

От точки 0714218401 линия границы идет в южном направлении по восточной стороне лесной полосы до точки стыка 07135877 границ Верхнеплавицкого, Малосамовецкого и Шукавского сельских поселений.

Протяженность границы Верхнеплавицкого сельского поселения по смежеству с Малосамовецким сельским поселением составляет 4964,5 м.

III. Линия прохождения границы Верхнеплавицкого сельского поселения по смежеству с Шукавским сельским поселением

От точки стыка 07135877 границ Верхнеплавицкого, Малосамовецкого и Шукавского сельских поселений линия границы идет в северо-западном направлении по полевой дороге вдоль сельскохозяйственных угодий, затем пересекает урочище Дронино, далее по полевой дороге вдоль сельскохозяйственных угодий, по сельскохозяйственным угодьям, по южной стороне лесной полосы, по лесной полосе, по полевой дороге вдоль сельскохозяйственных

угодий, пересекает автомобильную дорогу Верхняя Хава - Малый Самовец, снова по сельскохозяйственным угодьям, затем пересекает балку, по южной стороне лесной полосы, по сельскохозяйственным угодьям, далее по полевой дороге вдоль сельскохозяйственных угодий до точки 0713560205.

От точки 0713560205 линия границы идет в юго-западном направлении по южной границе земель лесного фонда (урочище Росташевское) до точки стыка 07142183 границ Верхнеплавицкого, Шукавского и Плясоватского сельских поселений.

Протяженность границы Верхнеплавицкого сельского поселения по смежеству с Шукавским сельским поселением составляет 9954,7 м.

IV. Линия прохождения границы Верхнеплавицкого сельского поселения по смежеству с Плясоватским сельским поселением

От точки стыка 07142183 границ Верхнеплавицкого, Шукавского и Плясоватского сельских поселений линия границы идет в северо-западном направлении по западной границе земель лесного фонда (урочище Росташевское) до точки 07142997.

От точки 07142997 линия границы идет в северо-восточном направлении по северной границе земель лесного фонда (урочище Росташевское) до точки 07135246.

От точки 07135246 линия границы идет в северном направлении по сельскохозяйственным угодьям вдоль восточной стороны лесной полосы, затем пересекает лесную полосу, далее по сельскохозяйственным угодьям до точки стыка 07135085 границ Верхнеплавицкого, Плясоватского и Верхнелуговатского сельских поселений.

Протяженность границы Верхнеплавицкого сельского поселения по смежеству с Плясоватским сельским поселением составляет 1942,8 м.

V. Линия прохождения границы Верхнеплавицкого сельского поселения по смежеству с Верхнелуговатским сельским поселением

От точки стыка 07135085 Верхнеплавицкого, Плясоватского и Верхнелуговатского сельских поселений линия границы идет в северо-восточном направлении по заболоченной местности, затем по сельскохозяйственным угодьям до точки 07134869.

От точки 07134869 линия границы идет в юго-восточном направлении по сельскохозяйственным угодьям, по лесной полосе, затем по северной стороне лесной полосы до точки 0713488802.

От точки 0713488802 линия границы идет в северо-восточном направлении по сельскохозяйственным угодьям, по западной стороне лесной полосы, затем по балке Сухенький Лог, далее пересекает пруд до точки 0713488808.

От точки 0713488808 линия границы идет в юго-восточном направлении по северной стороне пруда до точки 0713488810.

От точки 0713488810 линия границы идет в северо-восточном направлении по северной стороне пруда, по сельскохозяйственным угодьям, по запад-

ной стороне лесной полосы, по сельскохозяйственным угодьям до точки 0713488818.

От точки 0713488818 линия границы идет в северо-западном направлении по полевой дороге вдоль сельскохозяйственных угодий до точки 0713488819.

От точки 0713488819 линия границы идет в северо-восточном направлении по сельскохозяйственным угодьям, далее по полевой дороге вдоль сельскохозяйственных угодий до точки 0713488825.

От точки 0713488825 линия границы идет в западном направлении по сельскохозяйственным угодьям до точки стыка 06143 границ Верхнеплавицкого, Верхнелуговатского сельских поселений и Липецкой области.

Протяженность границы Верхнеплавицкого сельского поселения по смежеству с Верхнелуговатским сельским поселением составляет 7769,8 м.

Общая протяженность границ Верхнеплавицкого сельского поселения составляет 36596,4 м.»;

е) раздел «Описание границ Верхнехавского сельского поселения Верхнехавского муниципального района Воронежской области» изложить в следующей редакции:

**«ТЕКСТОВОЕ ОПИСАНИЕ ГРАНИЦ
ВЕРХНЕХАВСКОГО СЕЛЬСКОГО ПОСЕЛЕНИЯ
ВЕРХНЕХАВСКОГО МУНИЦИПАЛЬНОГО РАЙОНА
ВОРОНЕЖСКОЙ ОБЛАСТИ**

I. Линия прохождения границы Верхнехавского сельского поселения по смежеству с Нижнебайгорским сельским поселением

От точки стыка 07136972 границ Верхнехавского, Спасского и Нижнебайгорского сельских поселений линия границы идет в северо-восточном направлении по балке Коренной Лог до точки 0713695901.

От точки 0713695901 линия границы идет в юго-восточном направлении по северной стороне пруда в балке Коренной Лог до точки 0713695912.

От точки 0713695912 линия границы идет в северо-восточном направлении по балке Коренной Лог, затем по сельскохозяйственным угодьям вдоль полевой дороги, по плотине пруда, снова по сельскохозяйственным угодьям вдоль полевой дороги и далее по восточной стороне лесной полосы до точки 07142210.

От точки 07142210 линия границы в северо-западном направлении пересекает лесную полосу, затем идет по балке и далее по лесной полосе до точки 0714221002.

От точки 0714221002 линия границы идет в северо-восточном направлении по балке, затем по сельскохозяйственным угодьям до точки 07142201.

От точки 07142201 линия границы идет в юго-восточном направлении по южной стороне лесной полосы до точки 0714221701.

От точки 0714221701 линия границы идет в северо-восточном направлении по западной стороне автомобильной дороги Верхняя Хава - Нижняя Бай-

гора, пересекает автомобильную дорогу Верхняя Хава - Нижняя Байгора до точки стыка 07142203 границ Верхнехавского, Нижнебайгорского и Семеновского сельских поселений.

Протяженность границы Верхнехавского сельского поселения по смежеству с Нижнебайгорским сельским поселением составляет 7172,3 м.

II. Линия прохождения границы Верхнехавского сельского поселения по смежеству с Семеновским сельским поселением

От точки стыка 07142203 границ Верхнехавского, Нижнебайгорского и Семеновского сельских поселений линия границы идет в юго-восточном направлении по восточной стороне лесной полосы, затем пересекает балку, по сельскохозяйственным угодьям вдоль линии электропередач, пересекает реку Хава, по сельскохозяйственным угодьям, пересекает балку, по полевой дороге вдоль сельскохозяйственных угодий и далее пересекает автомобильную дорогу Верхняя Хава - Малый Самовец до точки 0714223625.

От точки 0714223625 линия границы идет в северо-восточном направлении по южной стороне лесной полосы вдоль автомобильной дороги Верхняя Хава - Малый Самовец, затем пересекает балку, далее по сельскохозяйственным угодьям вдоль южной стороны автомобильной дороги Верхняя Хава - Малый Самовец до точки стыка 0714301326 границ Верхнехавского, Семеновского и Плясоватского сельских поселений.

Протяженность границы Верхнехавского сельского поселения по смежеству с Семеновским сельским поселением составляет 8301,2 м.

III. Линия прохождения границы Верхнехавского сельского поселения по смежеству с Плясоватским сельским поселением

От точки стыка 0714301326 границ Верхнехавского, Семеновского и Плясоватского сельских поселений линия границы идет в северо-восточном направлении по сельскохозяйственным угодьям вдоль южной стороны автомобильной дороги Верхняя Хава - Малый Самовец до точки 0714301331.

От точки 0714301331 линия границы идет в юго-восточном направлении по южной стороне лесной полосы, пересекает урочище Пчельники, затем по сельскохозяйственным угодьям до точки стыка 0713793117 границ Верхнехавского, Плясоватского и Верхнемазовского сельских поселений.

Протяженность границы Верхнехавского сельского поселения по смежеству с Плясоватским сельским поселением составляет 4099,6 м.

IV. Линия прохождения границы Верхнехавского сельского поселения по смежеству с Верхнемазовским сельским поселением

От точки стыка 0713793117 границ Верхнехавского, Плясоватского и Верхнемазовского сельских поселений линия границы идет в юго-западном направлении по северной стороне балки Тимофеев Лог до точки 0713793120.

От точки 0713793120 линия границы идет в юго-восточном направлении по балке Тимофеев Лог до точки 0713793126.

От точки 0713793126 линия границы в юго-западном направлении пересекает балку, затем идет по западной стороне лесной полосы, по сельскохозяйственным угодьям, пересекает балку, снова по сельскохозяйственным угодьям, пересекает грунтовую дорогу, далее по сельскохозяйственным угодьям до точки 07142586.

От точки 07142586 линия границы идет в восточном направлении по сельскохозяйственным угодьям до точки 07142585.

От точки 07142585 линия границы идет в северо-восточном направлении по сельскохозяйственным угодьям до точки 07142584.

От точки 07142584 линия границы идет в восточном направлении полевой дороге вдоль сельскохозяйственных угодий до точки 0714244807.

От точки 0714244807 линия границы идет в северо-восточном направлении по балке Деев Лог до точки 07142566.

От точки 07142566 линия границы идет в юго-восточном направлении по балке Деев Лог, затем по сельскохозяйственным угодьям вдоль склона балки Деев Лог до точки 0714256309.

От точки 0714256309 линия границы идет в восточном направлении по северной стороне лесной полосы до точки 0714256312.

От точки 0714256312 линия границы идет в юго-западном направлении по западной стороне полосы отвода автомобильной дороги Воронеж - Тамбов до точки стыка 1054904 границ Верхнехавского, Верхнемазовского сельских поселений и Панинского муниципального района.

Протяженность границы Верхнехавского сельского поселения по смежеству с Верхнемазовским сельским поселением составляет 11626,2 м.

V. Линия прохождения границы Верхнехавского сельского поселения по смежеству с Панинским муниципальным районом

От точки стыка 1054904 границ Верхнехавского, Верхнемазовского сельских поселений и Панинского муниципального района линия границы идет в юго-западном направлении по сельскохозяйственным угодьям до точки 10551.

От точки 10551 линия границы идет в юго-восточном направлении по сельскохозяйственным угодьям до точки 10552.

От точки 10552 линия границы идет в юго-западном направлении по сельскохозяйственным угодьям, по транспортной развязке автомобильных дорог Воронеж - Тамбов и Панино - Верхняя Хава - Малая Приваловка до точки 10555.

От точки 10555 линия границы идет в северо-западном направлении по восточной стороне Юго-Восточной железной дороги до точки 1055501.

От точки 1055501 линия границы в западном направлении пересекает Юго-Восточную железную дорогу до точки стыка 1055503 границ Верхнехавского сельского поселения Верхнехавского муниципального района и Красненского, Дмитриевского сельских поселений Панинского муниципального района.

От точки стыка 1055503 линия границы идет в юго-западном направлении по сельскохозяйственным угодьям вдоль полевой дороги, затем по балке Матвеевский Лог до точки 10059001.

От точки 10059001 линия границы идет в общем северном направлении по балке Матвеевский Лог до точки 10059004.

От точки 10059004 линия границы идет в юго-западном направлении по балке до точки 10059065.

От точки 10059065 линия границы идет в общем северном направлении по балке вдоль реки Правая Хава, пересекает плотину пруда, далее по пруду до точки 10065002.

От точки 10065002 линия границы идет в юго-западном направлении по пруду, затем по сельскохозяйственным угодьям до точки 10563.

От точки 10563 линия границы идет в северо-восточном направлении по сельскохозяйственным угодьям вдоль оросительного канала, далее по пруду до точки 10065005.

От точки 10065005 линия границы идет в северо-западном направлении по пруду до точки 10065017.

От точки 10065017 линия границы идет в юго-западном направлении по пруду, далее по балке Курдюм до точки 10065055.

От точки 10065055 линия границы идет в западном направлении по балке Курдюм, затем по сельскохозяйственным угодьям вдоль полевой дороги до точки 10570.

От точки 10570 линия границы идет в южном направлении по полевой дороге вдоль сельскохозяйственных угодий до точки 10571.

От точки 10571 линия границы идет в северо-западном направлении по полевой дороге вдоль сельскохозяйственных угодий, далее по полевой дороге вдоль южной стороны лесной полосы до точки 10572.

От точки 10572 линия границы идет в юго-западном направлении по сельскохозяйственным угодьям вдоль полевой дороги, затем по южной стороне лесной полосы, по сельскохозяйственным угодьям, далее по лесной полосе, затем по балке Порткин Лог до точки стыка 07133523 границ Верхнехавского, Сухогаевского сельских поселений и Панинского муниципального района.

Протяженность границы Верхнехавского сельского поселения по смежеству с Панинским муниципальным районом составляет 16517,4 м.

VI. Линия прохождения границы Верхнехавского сельского поселения по смежеству с Сухогаевским сельским поселением

От точки стыка 07133523 границ Верхнехавского, Сухогаевского сельских поселений и Панинского муниципального района линия границы идет в северо-западном направлении по сельскохозяйственным угодьям вдоль полевой дороги, затем по восточной стороне лесной полосы, пересекает балку Агельский Лог, вновь по восточной стороне лесной полосы, далее по склону

балки, по пойме реки Хава, затем по реке Хава, далее по балке вдоль реки Хава до точки 07142461.

От точки 07142461 линия границы в юго-западном направлении пересекает реку Хава до точки 0714246101.

От точки 0714246101 линия границы идет в северо-западном направлении по сельскохозяйственным угодьям до точки 0714246102.

От точки 0714246102 линия границы идет в юго-западном направлении по сельскохозяйственным угодьям до точки 0714246103.

От точки 0714246103 линия границы идет в северо-западном направлении по сельскохозяйственным угодьям вдоль западной стороны урочища 2-е Гусиное, затем по сельскохозяйственным угодьям, пересекает балку, вновь по сельскохозяйственным угодьям, пересекает автомобильную дорогу «Воронеж-Тамбов» - Правая Хава - Верхняя Хава, далее по сельскохозяйственным угодьям до точки 0714246122.

От точки 0714246122 линия границы в юго-западном направлении пересекает балку, затем по северной стороне лесной полосы до точки 0714246123.

От точки 0714246123 линия границы идет в северном направлении по восточной стороне лесной полосы до точки стыка 0714246124 границ Верхнехавского, Сухогаевского и Спасского сельских поселений.

Протяженность границы Верхнехавского сельского поселения по смежеству с Сухогаевским сельским поселением составляет 9655,2 м.

VII. Линия прохождения границы Верхнехавского сельского поселения по смежеству со Спасским сельским поселением

От точки стыка 0714246124 границ Верхнехавского, Сухогаевского и Спасского сельских поселений линия границы идет северо-восточном направлении по восточной стороне лесной полосы, пересекает полевую дорогу, далее по восточной стороне лесной полосы вдоль автомобильной дороги п. Вишневка - Верхняя Хава, затем пересекает Юго-Восточную железную дорогу до точки 0714246142.

От точки 0714246142 линия границы идет в юго-восточном направлении по северной стороне полосы отвода Юго-Восточной железной дороги до точки 0714246146.

От точки 0714246146 линия границы идет в общем северо-восточном направлении по территории производственной зоны, по южной стороне полосы отвода автомобильной дороги Панино - Верхняя Хава - Малая Приваловка, пересекает автомобильную дорогу Панино - Верхняя Хава - Малая Приваловка, далее по грунтовой дороге, по восточной стороне лесной полосы, затем по восточной стороне приусадебного земельного участка поселка Виноградовка, пересекает балку Шильчихин Лог, по грунтовой дороге, по восточной стороне лесной полосы, затем по лесной полосе, по балке Коренной Лог до точки стыка 07136972 границ Верхнехавского, Спасского и Нижнебайгорского сельских поселений.

Протяженность границы Верхнехавского сельского поселения по смежеству со Спасским сельским поселением составляет 6836,4 м.

Общая протяженность границ Верхнехавского сельского поселения составляет 64208,3 м.»;

ж) в разделе «Описание границ Малоприваловского сельского поселения Верхнехавского муниципального района Воронежской области»:

- подразделы I-VI изложить в следующей редакции:

«I. Линия прохождения границы Малоприваловского сельского поселения по смежеству с Липецкой областью

От точки стыка 06000 границ Малоприваловского сельского поселения, Рамонского муниципального района и Липецкой области линия границы идет в юго-восточном направлении по границе Воронежского государственного природного биосферного заповедника, пересекает Юго-Восточную железную дорогу, далее вновь по границе Воронежского государственного природного биосферного заповедника до точки стыка 06046 границ Малоприваловского, Большеприваловского сельских поселений и Липецкой области.

Протяженность границы Малоприваловского сельского поселения по смежеству с Липецкой областью составляет 18700,9 м.

II. Линия прохождения границы Малоприваловского сельского поселения по смежеству с Большеприваловским сельским поселением

От точки стыка 06046 границ Малоприваловского, Большеприваловского сельских поселений и Липецкой области линия границы идет в общем юго-западном направлении по восточной стороне Воронежского государственного природного биосферного заповедника до точки 07135875.

От точки 07135875 линия границы идет в юго-восточном направлении по восточной стороне Воронежского государственного природного биосферного заповедника до точки 07136236.

От точки 07136236 линия границы идет в юго-западном направлении по восточной стороне Воронежского государственного природного биосферного заповедника, затем по западной стороне полосы отвода автомобильной дороги М «Дон» - Малая Приваловка - гр. Липецкой обл., пересекает автомобильную дорогу М «Дон» - Малая Приваловка - гр. Липецкой обл. и далее по западной стороне лесных насаждений до точки 07142287.

От точки 07142287 линия границы идет в восточном направлении по северной стороне полосы отвода Юго-Восточной железной дороги до точки 07143221.

От точки 07143221 линия границы идет в северо-восточном направлении по северной стороне полосы отвода Юго-Восточной железной дороги до точки 07143226.

От точки 07143226 линия границы идет в юго-восточном направлении по северной стороне полосы отвода Юго-Восточной железной дороги до точки стыка 0713969543 границ Большеприваловского, Спасского и Малоприваловского сельских поселений.

Протяженность границы Малоприваловского сельского поселения по смежеству с Большеприваловским сельским поселением составляет 14499,8 м.

III. Линия прохождения границы Малоприваловского сельского поселения по смежеству со Спасским сельским поселением

От точки стыка 0713969543 границ Малоприваловского, Большеприваловского и Спасского сельских поселений линия границы в юго-западном направлении пересекает Юго-Восточную железную дорогу до точки 0713969541.

От точки 0713969541 линия границы идет в юго-восточном направлении по сельскохозяйственным угодьям вдоль опоры линии электропередач до точки 0713969540.

От точки 0713969540 линия границы идет в юго-западном направлении по сельскохозяйственным угодьям до точки 0713969539.

От точки 0713969539 линия границы идет в юго-западном направлении по балке, затем огибает опору линии электропередач, снова по балке, огибает опору линии электропередач и далее по балке до точки 0713969524.

От точки 0713969524 линия границы идет в северо-западном направлении по балке до точки 0713969520.

От точки 0713969520 линия границы идет в юго-восточном направлении по балке до точки 0713969519.

От точки 0713969519 линия границы идет в юго-западном направлении по балке, затем по западной стороне лесной полосы, далее пересекает автомобильную дорогу Панино - Верхняя Хава - Малая Приваловка до точки 0713969511.

От точки 0713969511 линия границы идет в северо-западном направлении по южной стороне автомобильной дороги Панино - Верхняя Хава - Малая Приваловка до точки 0713969477.

От точки 0713969477 линия границы в юго-западном направлении пересекает полевою дорогу до точки 0713969476.

От точки 0713969476 линия границы идет в юго-восточном направлении по сельскохозяйственным угодьям вдоль западной стороны балки, затем по сельскохозяйственным угодьям, далее по западной стороне лесной полосы до точки 0713969457.

От точки 0713969457 линия границы идет в юго-западном направлении по грунтовой дороге вдоль северной стороны фруктового сада до точки 0713969454.

От точки 0713969454 линия границы идет в общем южном направлении по западной стороне фруктового сада до точки 0713969449.

От точки 0713969449 линия границы идет в северо-восточном направлении по северной стороне пруда до точки 0713969445.

От точки 0713969445 линия границы идет в юго-западном направлении по восточной стороне пруда до точки 0713969435.

От точки 0713969435 линия границы идет в северо-западном направлении по южной стороне пруда до точки 0713969426.

От точки 0713969426 линия границы идет в юго-восточном направлении по южной стороне пруда до точки 0713969420.

От точки 0713969420 линия границы идет в юго-западном направлении по южной стороне пруда до точки 0713969419.

От точки 0713969419 линия границы идет в северо-западном направлении по южной стороне пруда до точки стыка 0713969406 границ Малоприваловского, Спасского и Парижскокоммунского сельских поселений.

Протяженность границы Малоприваловского сельского поселения по смежеству со Спасским сельским поселением составляет 10879,6 м.

IV. Линия прохождения границы Малоприваловского сельского поселения по смежеству с Парижскокоммунским сельским поселением

От точки стыка 0713969406 границ Малоприваловского, Спасского и Парижскокоммунского сельских поселений линия границы идет в общем западном направлении по южной стороне пруда до точки 0713945922.

От точки 0713945922 линия границы идет в юго-восточном направлении по южной стороне пруда до точки 0713945920.

От точки 0713945920 линия границы идет в северо-западном направлении по южной стороне пруда до точки 0713945917.

От точки 0713945917 линия границы идет в юго-западном направлении по южной стороне пруда до точки 0713945907.

От точки 0713945907 линия границы идет в юго-восточном направлении по восточной стороне плотины пруда до точки 0713945904.

От точки 0713945904 линия границы в юго-западном направлении пересекает плотину пруда до точки 0713945903.

От точки 0713945903 линия границы идет в северо-западном направлении по западной стороне плотины пруда до точки 0713945901.

От точки 0713945901 линия границы идет в юго-западном направлении по балке Большой Лог, затем по пруду в балке Большой Лог до точки 07139518.

От точки 07139518 линия границы идет в северо-западном направлении по пруду в балке Большой Лог, затем по балке Большой Лог до точки 07139092.

От точки 07139092 линия границы идет в юго-западном направлении по балке Большой Лог до точки 07139169.

От точки 07139169 линия границы идет в северо-западном направлении по балке Большой Лог, затем по пруду в балке Большой Лог, по балке Большой Лог и далее по автомобильной дороге М «Дон» - Малая Приваловка - гр. Липецкой области до точки 0713841212.

От точки 0713841212 линия границы идет в северо-восточном направлении по середине автомобильной дороги М «Дон» - Малая Приваловка - гр. Липецкой области до точки 0713841209.

От точки 0713841209 линия границы идет в северо-западном направлении по автомобильной дороге М «Дон» - Малая Приваловка - гр. Липецкой области, далее по сельскохозяйственным угодьям вдоль грунтовой дороги до точки 0713841201.

От точки 0713841201 линия границы идет в юго-западном направлении по восточной стороне приусадебных земельных участков по улице Космонавтов поселка Лукичевка до точки 07138469.

От точки 07138469 линия границы идет в юго-восточном направлении по древесно-кустарниковой растительности до точки 07138489.

От точки 07138489 линия границы идет в юго-западном направлении по древесно-кустарниковой растительности, затем по сельскохозяйственным угодьям до точки 07138524.

От точки 07138524 линия границы идет в северо-западном направлении по сельскохозяйственным угодьям до точки 07138503.

От точки 07138503 линия границы идет в юго-западном направлении по восточной стороне приусадебных земельных участков по улице Космонавтов поселка Лукичевка до точки 07138599.

От точки 07138599 линия границы идет в северо-западном направлении по южной стороне приусадебных земельных участков по улице Космонавтов поселка Лукичевка до точки 07138570.

От точки 07138570 линия границы идет в северо-восточном направлении по западной стороне приусадебных земельных участков по улице Космонавтов поселка Лукичевка до точки 07138362.

От точки 07138362 линия границы идет в северо-западном направлении по пойме реки Усмань южнее грунтовой дороги, затем пересекает реку Усмань, по пойме реки Усмань, далее по сельскохозяйственным угодьям до точки 07142391.

От точки 07142391 линия границы идет в общем юго-западном направлении по восточной границе земель лесного фонда (Лесной массив Усманский бор Краснолесенского лесничества Воронежского лесничества) до точки стыка 07142405 границ Малоприваловского, Парижскокоммунского и Угльянского сельских поселений.

Протяженность границы Малоприваловского сельского поселения по смежеству с Парижскокоммунским сельским поселением составляет 9456,1 м.

V. Линия прохождения границы Малоприваловского сельского поселения по смежеству с Углянским сельским поселением

От точки стыка 07142405 границ Малоприваловского, Парижскокоммунского и Угльянского сельских поселений линия границы идет в юго-западном направлении по восточной границе земель лесного фонда (Лесной массив Усманский бор Краснолесенского участкового лесничества Воронежского лесничества) до точки 077072.

От точки 077072 линия границы идет в северо-западном направлении по южной границе земель лесного фонда (Лесной массив Усманский бор Крас-

нолесенского участкового лесничества Воронежского лесничества) до точки 077070.

От точки 077070 линия границы идет в юго-западном направлении по южной границе земель лесного фонда (Лесной массив Усманский бор Краснолесенского участкового лесничества Воронежского лесничества) до точки 07143420.

От точки 07143420 линия границы идет в северо-западном направлении по землям лесного фонда (Лесной массив Усманский бор Краснолесенского участкового лесничества Воронежского лесничества), затем пересекает подъездные железнодорожные пути, далее по землям лесного фонда между лесными кварталами 80 и 90 (Лесной массив Усманский бор Краснолесенского участкового лесничества Воронежского лесничества), пересекает Юго-Восточную железную дорогу, вновь по землям лесного фонда между лесными кварталами 80 и 90 (Лесной массив Усманский бор Краснолесенского участкового лесничества Воронежского лесничества) до точки стыка 07142398 границ Малоприваловского, Углянского сельских поселений и Рамонского муниципального района.

Протяженность границы Малоприваловского сельского поселения по смежеству с Углянским сельским поселением составляет 3245,6 м.

VI. Линия прохождения границы Малоприваловского сельского поселения по смежеству с Рамонским муниципальным районом

От точки стыка 07142398 границ Малоприваловского, Углянского сельских поселений и Рамонского муниципального района линия границы идет в северо-восточном направлении между лесными кварталами 80 и 79, 72 и 71, 64 и 63 Лесного массива Усманского бора Краснолесенского участкового лесничества Воронежского лесничества (земли лесного фонда), затем по западной стороне полосы отвода Юго-Восточной железной дороги до точки 07142300.

От точки 07142300 линия границы идет в северо-западном направлении между лесными кварталами 41 и 33, 40 и 32 Лесного массива Усманского бора Краснолесенского участкового лесничества Воронежского лесничества (земли лесного фонда) до точки 07143136.

От точки 07143136 линия границы идет в северо-восточном направлении по западной границе лесных кварталов 32, 26, 21, 11, 6, 1 Лесного массива Усманского бора Краснолесенского участкового лесничества Воронежского лесничества (земли лесного фонда) до точки стыка 1586 границ Малоприваловского сельского поселения, Рамонского муниципального района и городского округа город Воронеж.

Протяженность границы Малоприваловского сельского поселения по смежеству с Рамонским муниципальным районом составляет 7958,1 м.»;

- абзац девятый подраздела VII признать утратившим силу;
- дополнить подразделом VIII следующего содержания:

«VIII. Линия прохождения границы Малоприваловского сельского поселения по смежеству с Рамонским муниципальным районом

От точки стыка 1584 границ Малоприваловского сельского поселения, Рамонского муниципального района и городского округа город Воронеж линия границы идет в северо-западном направлении по южной границе Воронежского государственного природного биосферного заповедника вдоль северной стороны полосы отвода Юго-Восточной железной дороги до точки 07143045.

От точки 07143045 линия границы идет в юго-западном направлении по южной границе Воронежского государственного природного биосферного заповедника вдоль северной стороны полосы отвода Юго-Восточной железной дороги, затем по южной границе Воронежского государственного природного биосферного заповедника и вновь по южной границе Воронежского государственного природного биосферного заповедника вдоль северной стороны полосы отвода Юго-Восточной железной дороги до точки 07143031.

От точки 07143031 линия границы идет в северо-западном направлении по южной границе Воронежского государственного природного биосферного заповедника вдоль восточной стороны производственной площадки до точки 0661002741.

От точки 0661002741 линия границы идет в юго-западном направлении по южной границе Воронежского государственного природного биосферного заповедника вдоль северной стороны производственной площадки, затем по южной границе Воронежского государственного природного биосферного заповедника вдоль северной стороны приусадебных земельных участков по улице Лесхозная рабочего поселка Рамонь до точки 0661002727.

От точки 0661002727 линия границы идет в западном направлении по южной границе Воронежского государственного природного биосферного заповедника до точки 0661002724.

От точки 0661002724 линия границы идет в юго-западном направлении по южной границе Воронежского государственного природного биосферного заповедника вдоль северной стороны автомобильной дороги Рамонь - Бор, затем по южной границе Воронежского государственного природного биосферного заповедника до точки 0661002716.

От точки 0661002716 линия границы идет в северо-восточном направлении по западной границе Воронежского государственного природного биосферного заповедника до точки стыка 06610027 границ Малоприваловского сельского поселения Верхнехавского муниципального района и Рамонского городского поселения, Березовского сельского поселения Рамонского муниципального района.

От точки стыка 06610027 линия границы идет в северо-восточном направлении по западной границе Воронежского государственного природного биосферного заповедника до точки 06608.

От точки 06608 линия границы идет в общем юго-восточном направлении по западной границе Воронежского государственного природного биосферного заповедника до точки 06600.

От точки 06600 линия границы идет в северо-восточном направлении по западной границе Воронежского государственного природного биосферного заповедника до точки 06596.

От точки 06596 линия границы идет в северо-западном направлении по западной границе Воронежского государственного природного биосферного заповедника, пересекает реку Воронеж до точки 06587.

От точки 06587 линия границы идет в северо-восточном направлении по реке Воронеж вдоль западной границы Воронежского государственного природного биосферного заповедника до точки стыка 06581 границ Малоприваловского сельского поселения Верхнехавского муниципального района и Березовского, Ступинского сельских поселений Рамонского муниципального района.

От точки стыка 06581 линия границы идет в юго-восточном направлении по западной границе Воронежского государственного природного биосферного заповедника до точки 06574.

От точки 06574 линия границы идет в общем северо-восточном направлении по западной границе Воронежского государственного природного биосферного заповедника, затем по западной границе Воронежского государственного природного биосферного заповедника вдоль южной стороны приусадебных земельных участков села Ступино до точки 06562.

От точки 06562 линия границы идет в общем юго-восточном направлении по западной границе Воронежского государственного природного биосферного заповедника вдоль южной стороны приусадебных земельных участков села Ступино, затем по западной границе Воронежского государственного природного биосферного заповедника до точки 06553.

От точки 06553 линия границы идет в северо-восточном направлении по западной границе Воронежского государственного природного биосферного заповедника до точки 06552.

От точки 06552 линия границы идет в северо-западном направлении по западной стороне земель лесного фонда (урочище Кировское) до точки 06548.

От точки 06548 линия границы идет в северо-восточном направлении по северной стороне земель лесного фонда (урочище Кировское), далее по восточной границе земель лесного фонда (урочище Бугор) до точки 06544.

От точки 06544 линия границы идет в юго-восточном направлении по восточной границе земель лесного фонда (урочище Бугор) до точки 06543.

От точки 06543 линия границы идет в северо-восточном направлении по восточной границе земель лесного фонда (урочище Бугор) до точки 06538.

От точки 06538 линия границы идет в общем восточном направлении по западной границе Воронежского государственного природного биосферного

заповедника до точки стыка 06000 границ Малоприваловского сельского поселения, Рамонского муниципального района и Липецкой области.

Протяженность границы Малоприваловского сельского поселения по смежеству с Рамонским муниципальным районом составляет 37817,1 м.

Общая протяженность границ Малоприваловского сельского поселения составляет 138107,2 м.»;

з) раздел «Описание границ Малосамовецкого сельского поселения Верхнехавского муниципального района Воронежской области» изложить в следующей редакции:

**«ТЕКСТОВОЕ ОПИСАНИЕ ГРАНИЦ
МАЛОСАМОВЕЦКОГО СЕЛЬСКОГО ПОСЕЛЕНИЯ
ВЕРХНЕХАВСКОГО МУНИЦИПАЛЬНОГО РАЙОНА
ВОРОНЕЖСКОЙ ОБЛАСТИ**

I. Линия прохождения границы Малосамовецкого сельского поселения по смежеству с Липецкой областью

От точки стыка 0700091 границ Малосамовецкого, Верхнеплавицкого сельских поселений и Липецкой области линия границы идет в юго-восточном направлении по балке, затем по сельскохозяйственным угодьям до точки 06164.

От точки 06164 линия границы идет в северо-восточном направлении по сельскохозяйственным угодьям, пересекает балку, вновь по сельскохозяйственным угодьям, затем пересекает балку, далее по лесной полосе, снова пересекает балку, пересекает лесную полосу, затем по восточной стороне лесной полосы, по сельскохозяйственным угодьям, пересекает озеро Чистое, вновь по сельскохозяйственным угодьям до точки 06174.

От точки 06174 линия границы идет в юго-восточном направлении по сельскохозяйственным угодьям до точки стыка 09000 границ Малосамовецкого сельского поселения, Эртильского муниципального района и Липецкой области.

Протяженность границы Малосамовецкого сельского поселения по смежеству с Липецкой областью составляет 6490,3 м.

II. Линия прохождения границы Малосамовецкого сельского поселения по смежеству с Эртильским муниципальным районом

От точки стыка 09000 границ Малосамовецкого сельского поселения, Эртильского муниципального района и Липецкой области линия границы идет в юго-восточном направлении по сельскохозяйственным угодьям, далее по лесной полосе, по сельскохозяйственным угодьям до точки 09014.

От точки 09014 линия границы идет в северо-восточном направлении по сельскохозяйственным угодьям вдоль северной стороны лесной полосы до точки 09616.

От точки 09616 линия границы идет в юго-западном направлении по сельскохозяйственным угодьям, затем по восточной стороне лесной полосы

до точки стыка 09623 границ Малосамовецкого, Александровского сельских поселений и Эртильского муниципального района.

Протяженность границы Малосамовецкого сельского поселения по смежеству с Эртильским муниципальным районом составляет 11526,2 м.

III. Линия прохождения границы Малосамовецкого сельского поселения по смежеству с Александровским сельским поселением

От точки стыка 09623 границ Малосамовецкого, Александровского сельских поселений и Эртильского муниципального района линия границы идет в северо-западном направлении по северной стороне лесной полосы, затем по полевой дороге вдоль сельскохозяйственных угодий, по сельскохозяйственным угодьям, по южной стороне лесной полосы, по полевой дороге вдоль сельскохозяйственных угодий, далее по сельскохозяйственным угодьям до точки стыка 07142206 границ Малосамовецкого, Александровского и Шукавского сельских поселений.

Протяженность границы Малосамовецкого сельского поселения по смежеству с Александровским сельским поселением составляет 3923,4 м.

IV. Линия прохождения границы Малосамовецкого сельского поселения по смежеству с Шукавским сельским поселением

От точки стыка 07142206 границ Малосамовецкого, Александровского и Шукавского сельских поселений линия границы идет в северном направлении по полевой дороге вдоль сельскохозяйственных угодий до точки 07142198.

От точки 07142198 линия границы идет в северо-западном направлении по полевой дороге вдоль сельскохозяйственных угодий, затем пересекает балку, далее по сельскохозяйственным угодьям до точки 07135960.

От точки 07135960 линия границы идет в северном направлении по полевой дороге вдоль сельскохозяйственных угодий до точки стыка 07135877 границ Малосамовецкого, Шукавского и Верхнеплавицкого сельских поселений.

Протяженность границы Малосамовецкого сельского поселения по смежеству с Шукавским сельским поселением составляет 2008,3 м.

V. Линия прохождения границы Малосамовецкого сельского поселения по смежеству с Верхнеплавицким сельским поселением

От точки стыка 07135877 границ Малосамовецкого, Верхнеплавицкого и Шукавского сельских поселений линия границы идет в северном направлении по восточной стороне лесной полосы до точки 0714218401.

От точки 0714218401 линия границы в северо-западном направлении пересекает автомобильную дорогу до точки 0714218402.

От точки 0714218402 линия границы идет в северо-восточном направлении по северной стороне автомобильной дороги, затем по балке вдоль ручья, пересекает автомобильную дорогу Верхняя Хава - Малый Самовец, далее

вновь по балке вдоль ручья до точки стыка 0700091 границ Малосамовецкого, Верхнеплавицкого сельских поселений и Липецкой области.

Протяженность границы Малосамовецкого сельского поселения по смежеству с Верхнеплавицким сельским поселением составляет 4964,5 м.

Общая протяженность границ Малосамовецкого сельского поселения составляет 28912,7 м.»;

и) раздел «Описание границ Нижнебайгорского сельского поселения Верхнехавского муниципального района Воронежской области» изложить в следующей редакции:

**«ТЕКСТОВОЕ ОПИСАНИЕ ГРАНИЦ
НИЖНЕБАЙГОРСКОГО СЕЛЬСКОГО ПОСЕЛЕНИЯ
ВЕРХНЕХАВСКОГО МУНИЦИПАЛЬНОГО РАЙОНА
ВОРОНЕЖСКОЙ ОБЛАСТИ**

I. Линия прохождения границы Нижнебайгорского сельского поселения по смежеству с Липецкой областью

От точки стыка 0605303 границ Нижнебайгорского, Большеприваловского сельских поселений и Липецкой области линия границы идет в юго-восточном направлении по сельскохозяйственным угодьям до точки 06060.

От точки 06060 линия границы идет в северо-восточном направлении по сельскохозяйственным угодьям до точки 06061.

От точки 06061 линия границы идет в юго-восточном направлении по сельскохозяйственным угодьям, по заболоченной местности, далее пересекает болото до точки 06063.

От точки 06063 линия границы идет в северо-восточном направлении по восточной стороне болота, далее по сельскохозяйственным угодьям, затем по сельскохозяйственным угодьям вдоль восточной стороны лесной полосы до точки 06066.

От точки 06066 линия границы идет в юго-восточном направлении по сельскохозяйственным угодьям до точки 06067.

От точки 06067 линия границы идет в северо-восточном направлении по сельскохозяйственным угодьям, по балке, далее по сельскохозяйственным угодьям вдоль грунтовой дороги до точки 06069.

От точки 06069 линия границы идет в юго-восточном направлении по сельскохозяйственным угодьям, пересекает грунтовую дорогу, снова по сельскохозяйственным угодьям, затем по пойме реки Байгора, далее пересекает реку Байгора до точки 06071001.

От точки 06071001 линия границы идет в общем северо-восточном направлении по пойме реки Байгора, пересекает грунтовую дорогу, далее вновь по пойме реки Байгора до точки 06071038.

От точки 06071038 линия границы в северо-западном направлении пересекает реку Байгора, затем идет по пойме реки Байгора, далее по сельскохозяйственным угодьям до точки 06083.

От точки 06083 линия границы идет в северо-восточном направлении по сельскохозяйственным угодьям вдоль южной стороны автомобильной дороги до точки 06084.

От точки 06084 линия границы в северо-западном направлении пересекает автомобильную дорогу, затем идет по лесной полосе до точки 06085.

От точки 06085 линия границы идет в северо-восточном направлении по сельскохозяйственным угодьям, пересекает балку, и далее вновь по сельскохозяйственным угодьям до точки 06088.

От точки 06088 линия границы идет в северо-западном направлении по западной стороне лесной полосы до точки 06090.

От точки 06090 линия границы идет в северо-восточном направлении по восточной стороне лесной полосы, далее по сельскохозяйственным угодьям, пересекает урочище Кусты, вновь по сельскохозяйственным угодьям до точки 06096.

От точки 06096 линия границы идет в юго-восточном направлении по сельскохозяйственным угодьям, пересекает балку Воскошная, далее вновь по сельскохозяйственным угодьям, пересекает грунтовую дорогу до точки 06100.

От точки 06100 линия границы идет в северо-восточном направлении по сельскохозяйственным угодьям вдоль грунтовой дороги, затем по сельскохозяйственным угодьям вдоль полевой дороги, далее по реке Байгора до точки 06102007.

От точки 06102007 линия границы идет в юго-восточном направлении по реке Байгора, далее по пруду в балке Крутая Вершина, затем по балке Крутая Вершина, пересекает балку Крутая Вершина, далее по южной стороне лесной полосы, пересекает балку Бол. Ковыль, вновь по южной стороне лесной полосы, пересекает урочище Рубежное, по лесной полосе, далее по северной стороне лесной полосы, по сельскохозяйственным угодьям до точки стыка 07142153 границ Нижнебайгорского, Верхнелуговатского сельских поселений и Липецкой области.

Протяженность границы Нижнебайгорского сельского поселения по смежеству с Липецкой областью составляет 26881,4 м.

II. Линия прохождения границы Нижнебайгорского сельского поселения по смежеству с Верхнелуговатским сельским поселением

От точки стыка 07142153 границ Нижнебайгорского, Верхнелуговатского сельских поселений и Липецкой области линия границы идет в юго-восточном направлении по осушительному каналу, по сельскохозяйственным угодьям, затем по балке Общественная, далее по западной стороне лесной полосы вдоль балки Общественная до точки стыка 0714215313 границ Нижнебайгорского, Верхнелуговатского и Семеновского сельских поселений.

Протяженность границы Нижнебайгорского сельского поселения по смежеству с Верхнелуговатским сельским поселением составляет 2007,7 м.

III. Линия прохождения границы Нижнебайгорского сельского поселения по смежеству с Семеновским сельским поселением

От точки стыка 0714215313 границ Нижнебайгорского, Верхнелуговатского и Семеновского сельских поселений линия границы идет в юго-западном направлении по западной стороне полосы отвода автомобильной дороги «Верхняя Хава - Нижняя Байгора» - с. Верхняя Луговатка, пересекает автомобильную дорогу «Верхняя Хава - Нижняя Байгора» - с. Верхняя Луговатка, далее по восточной стороне полосы отвода автомобильной дороги «Верхняя Хава - Нижняя Байгора» - с. Верхняя Луговатка, затем по восточной стороне полосы отвода автомобильной дороги Верхняя Хава - Нижняя Байгора до точки 07142203007.

От точки 07142203007 линия границы идет в юго-восточном направлении по восточной стороне полосы отвода автомобильной дороги Верхняя Хава - Нижняя Байгора до точки 07142203006.

От точки 07142203006 линия границы в юго-западном направлении пересекает автомобильную дорогу «Верхняя Хава - Нижняя Байгора» - с. Семёновка до точки 07142203005.

От точки 07142203005 линия границы идет в северо-западном направлении по восточной стороне полосы отвода автомобильной дороги Верхняя Хава - Нижняя Байгора до точки 07142203003.

От точки 07142203003 линия границы идет в юго-западном направлении по восточной стороне автомобильной дороги Верхняя Хава - Нижняя Байгора до точки стыка 07142203 границ Нижнебайгорского, Семеновского и Верхнехавского сельских поселений.

Протяженность границы Нижнебайгорского сельского поселения по смежеству с Семеновским сельским поселением составляет 7138,5 м.

IV. Линия прохождения границы Нижнебайгорского сельского поселения по смежеству с Верхнехавским сельским поселением

От точки стыка 07142203 границ Нижнебайгорского, Семеновского и Верхнехавского сельских поселений линия границы в юго-западном направлении пересекает автомобильную дорогу Верхняя Хава - Нижняя Байгора, далее по западной стороне автомобильной дороги Верхняя Хава - Нижняя Байгора до точки 0714221701.

От точки 0714221701 линия границы идет в северо-западном направлении по южной стороне лесной полосы до точки 07142201.

От точки 07142201 линия границы идет в юго-западном направлении по сельскохозяйственным угодьям, затем по балке до точки 0714221002.

От точки 0714221002 линия границы идет в юго-восточном направлении по лесной полосе, затем по балке, далее пересекает лесную полосу до точки 07142210.

От точки 07142210 линия границы идет в юго-западном направлении по восточной стороне лесной полосы, затем по сельскохозяйственным угодьям вдоль полевой дороги, далее по плотине пруда, вновь по сельскохозяйствен-

ным угодьям вдоль полевой дороги, затем по балке Коренной Лог до точки 0713695912.

От точки 0713695912 линия границы идет в северо-западном направлении по северной стороне пруда в балке Коренной Лог до точки 0713695901.

От точки 0713695901 линия границы идет в юго-западном направлении по балке Коренной Лог до точки стыка 07136972 границ Нижнебайгорского, Верхнехавского и Спасского сельских поселений.

Протяженность границы Нижнебайгорского сельского поселения по смежеству с Верхнехавским сельским поселением составляет 7172,3 м.

V. Линия прохождения границы Нижнебайгорского сельского поселения по смежеству со Спасским сельским поселением

От точки стыка 07136972 границ Нижнебайгорского, Верхнехавского и Спасского сельских поселений линия границы идет в северо-западном направлении по балке Коренной Лог, затем по сельскохозяйственным угодьям, по западной стороне болота, снова по сельскохозяйственным угодьям, пересекает автомобильную дорогу «Панино - Верхняя Хава - Малая Приваловка» - Большая Приваловка» - с. Верхняя Байгора, вновь по сельскохозяйственным угодьям, далее по балке до точки 0714223505.

От точки 0714223505 линия границы идет в северо-восточном направлении по балке до точки 07136194.

От точки 07136194 линия границы идет в северо-западном направлении по балке, далее по сельскохозяйственным угодьям вдоль полевой дороги до точки стыка 07136128 Нижнебайгорского, Спасского и Большеприваловского сельских поселений.

Протяженность границы Нижнебайгорского сельского поселения по смежеству со Спасским сельским поселением составляет 5969,5 м.

VI. Линия прохождения границы Нижнебайгорского сельского поселения по смежеству с Большеприваловским сельским поселением

От точки стыка 07136128 Нижнебайгорского, Спасского и Большеприваловского сельских поселений линия границы идет в северо-западном направлении по сельскохозяйственным угодьям, по полевой дороге, по восточной стороне приусадебных земельных участков села Беловка до точки 07135625.

От точки 07135625 линия границы идет в юго-западном направлении по северной стороне приусадебных земельных участков села Беловка до точки 07135658.

От точки 07135658 линия границы идет в северо-западном направлении по сельскохозяйственным угодьям до точки 0713565807.

От точки 0713565807 линия границы идет в общем северо-восточном направлении по восточной стороне полосы отвода автомобильной дороги М «Дон» - Малая Приваловка - гр. Липецкой обл. до точки стыка 0605303 границ Нижнебайгорского, Большеприваловского сельских поселений и Липецкой области.

Протяженность границы Нижнебайгорского сельского поселения по смежеству с Большеприваловским сельским поселением составляет 6948,4 м.

Общая протяженность границ Нижнебайгорского сельского поселения составляет 56117,8 м.»;

к) раздел «Описание границ Парижскокоммунского сельского поселения Верхнехавского муниципального района Воронежской области» изложить в следующей редакции:

**«ТЕКСТОВОЕ ОПИСАНИЕ ГРАНИЦ
ПАРИЖСКОКОММУНСКОГО СЕЛЬСКОГО ПОСЕЛЕНИЯ
ВЕРХНЕХАВСКОГО МУНИЦИПАЛЬНОГО РАЙОНА
ВОРОНЕЖСКОЙ ОБЛАСТИ**

I. Линия прохождения границы Парижскокоммунского сельского поселения по смежеству с Малоприваловским сельским поселением

От точки стыка 07142405 границ Парижскокоммунского, Малоприваловского и Углянского сельских поселений линия границы идет в общем северо-восточном направлении по восточной границе земель лесного фонда (Лесной массив Усманский бор Краснолесенского лесничества Воронежского лесничества) до точки 07142391.

От точки 07142391 линия границы идет в юго-восточном направлении по сельскохозяйственным угодьям, затем по пойме реки Усмань, пересекает реку Усмань, затем по пойме реки Усмань южнее грунтовой дороги до точки 07138362.

От точки 07138362 линия границы идет в юго-западном направлении по западной стороне приусадебных земельных участков по улице Космонавтов поселка Лукичевка до точки 07138570.

От точки 07138570 линия границы идет в юго-восточном направлении по южной стороне приусадебных земельных участков по улице Космонавтов поселка Лукичевка до точки 07138599.

От точки 07138599 линия границы идет в северо-восточном направлении по восточной стороне приусадебных земельных участков по улице Космонавтов поселка Лукичевка до точки 07138503.

От точки 07138503 линия границы идет в юго-восточном направлении по сельскохозяйственным угодьям до точки 07138524.

От точки 07138524 линия границы идет в северо-восточном направлении по сельскохозяйственным угодьям, затем по древесно-кустарниковой растительности до точки 07138489.

От точки 07138489 линия границы идет в северо-западном направлении по древесно-кустарниковой растительности до точки 07138469.

От точки 07138469 линия границы идет в северо-восточном направлении по восточной стороне приусадебных земельных участков по улице Космонавтов поселка Лукичевка до точки 0713841201.

От точки 0713841201 линия границы идет в юго-восточном направлении по сельскохозяйственным угодьям вдоль грунтовой дороги, далее по автомо-

бильной дороге М «Дон» - Малая Приваловка - гр. Липецкой области до точки 0713841209.

От точки 0713841209 линия границы идет в юго-западном направлении по середине автомобильной дороги М «Дон» - Малая Приваловка - гр. Липецкой области до точки 0713841212.

От точки 0713841212 линия границы идет в юго-восточном направлении по автомобильной дороге М «Дон»- Малая Приваловка - гр. Липецкой области, далее по балке Большой Лог, затем по пруду в балке Большой Лог, снова по балке Большой Лог до точки 07139169.

От точки 07139169 линия границы идет в северо-восточном направлении по балке Большой Лог до точки 07139092.

От точки 07139092 линия границы идет в юго-восточном направлении по балке Большой Лог, затем по пруду в балке Большой Лог до точки 07139518.

От точки 07139518 линия границы идет в северо-восточном направлении по пруду в балке Большой Лог, далее по балке Большой Лог до точки 0713945901.

От точки 0713945901 линия границы идет в юго-восточном направлении по западной стороне плотины пруда до точки 0713945903.

От точки 0713945903 линия границы в северо-восточном направлении пересекает плотину пруда до точки 0713945904.

От точки 0713945904 линия границы идет в северо-западном направлении по восточной стороне плотины пруда до точки 0713945907.

От точки 0713945907 линия границы идет в северо-восточном направлении по южной стороне пруда до точки 0713945917.

От точки 0713945917 линия границы идет в юго-восточном направлении по южной стороне пруда до точки 0713945920.

От точки 0713945920 линия границы идет в северо-западном направлении по южной стороне пруда до точки 0713945922.

От точки 0713945922 линия границы идет в общем восточном направлении по южной стороне пруда до точки стыка 0713969406 границ Парижско-коммунского, Малоприваловского и Спасского сельских поселений.

Протяженность границы Парижскокоммунского сельского поселения по смежеству с Малоприваловским сельским поселением составляет 9456,1 м.

II. Линия прохождения границы Парижскокоммунского сельского поселения по смежеству со Спасским сельским поселением

От точки стыка 0713969406 границ Парижскокоммунского, Малоприваловского и Спасского сельских поселений линия границы идет в юго-восточном направлении по балке, затем по восточной стороне лесной полосы и далее по сельскохозяйственным угодьям до точки стыка 1159103 границ Парижскокоммунского, Спасского сельских поселений и Новоусманского муниципального района.

Протяженность границы Парижскокоммунского сельского поселения по смежеству со Спасским сельским поселением составляет 1265,2 м.

III. Линия прохождения границы Парижскокоммунского сельского поселения по смежеству с Новоусманским муниципальным районом

От точки стыка 1159103 Парижскокоммунского, Спасского сельских поселений и Новоусманского муниципального района линия границы идет в юго-западном направлении по сельскохозяйственным угодьям до точки 1159104.

От точки 1159104 линия границы идет в юго-восточном направлении по сельскохозяйственным угодьям, затем по западной стороне лесной полосы, пересекает балку Шпилевая, далее по лесной полосе до точки 11599.

От точки 11599 линия границы идет в юго-западном направлении по лесной полосе, затем по сельскохозяйственным угодьям, далее по балке Топкая до точки 11601.

От точки 11601 линия границы идет в северо-западном направлении по балке Топкая до точки 11602.

От точки 11602 линия границы идет в юго-западном направлении по балке Топкая, далее по восточной стороне лесной полосы, вновь по балке Топкая и снова по восточной стороне лесной полосы до точки стыка 1160301 границ Парижскокоммунского сельского поселения Верхнехавского муниципального района и Трудовского, Орловского сельских поселений Новоусманского муниципального района.

От точки стыка 1160301 линия границы идет в юго-западном направлении по сельскохозяйственным угодьям, по южной стороне лесной полосы, снова по сельскохозяйственным угодьям до точки 11606.

От точки 11606 линия границы идет в северо-западном направлении по сельскохозяйственным угодьям, по южной стороне лесной полосы, пересекает балку, затем по грунтовой дороге вдоль южной стороны лесной полосы, далее по лесной полосе до точки 11610.

От точки 11610 линия границы идет в юго-западном направлении по лесной полосе, по южной стороне лесной полосы, снова по лесной полосе, затем по южной стороне лесной полосы, пересекает автомобильную дорогу М «Дон» - Малая Приваловка - гр. Липецкой обл., далее по сельскохозяйственным угодьям до точки 11616.

От точки 11616 линия границы идет в северо-западном направлении по сельскохозяйственным угодьям до точки 11617.

От точки 11617 линия границы идет в общем юго-западном направлении по пойме реки Усмань, пересекает грунтовую дорогу, снова по пойме реки Усмань, пересекает реку Усмань, снова по пойме реки Усмань, далее по сельскохозяйственным угодьям, по северной стороне приусадебных земельных участков села Орлово, затем пересекает грунтовую дорогу, далее по грунтовой дороге до точки 1163009.

От точки 1163009 линия границы идет в северо-западном направлении по грунтовой дороге вдоль северной стороны приусадебных земельных участков села Орлово до точки 1163011.

От точки 1163011 линия границы идет в юго-западном направлении по грунтовой дороге вдоль северной стороны приусадебных земельных участков села Орлово, далее по древесно-кустарниковой растительности, по северной стороне приусадебных земельных участков села Орлово, снова по древесно-кустарниковой растительности, по балке, по сельскохозяйственным угодьям, пересекает грунтовую дорогу, пересекает овраг, пересекает автомобильную дорогу Орлово - Углянец, далее по южной стороне лесной полосы, затем по балке Волчья до точки 11641.

От точки 11641 линия границы идет в юго-восточном направлении по балке Волчья до точки 11141038.

От точки 11141038 линия границы идет в юго-западном направлении по балке Глубокая до точки 11141042.

От точки 11141042 линия границы идет в северо-западном направлении по балке Глубокая до точки 11651.

От точки 11651 линия границы идет в юго-западном направлении по балке Глубокая, затем по южной стороне лесной полосы вдоль линии электропередач, далее по грунтовой дороге вдоль линии электропередач до точки стыка 11653002 границ Парижскокоммунского сельского поселения Верхнехавского муниципального района и Орловского, Воленского сельских поселений Новоусманского муниципального района.

От точки стыка 11653002 линия границы идет в северо-западном направлении по восточной стороне улицы Свободы поселка Воля до точки 11653010.

От точки 11653010 линия границы идет в северо-восточном направлении по восточной стороне улицы Свободы поселка Воля до точки 11653012.

От точки 11653012 линия границы идет в юго-восточном направлении по грунтовой дороге вдоль южной стороны приусадебных земельных участков по улице Свободы поселка Воля до точки 11653013.

От точки 11653013 линия границы идет в северо-западном направлении по восточной стороне приусадебных земельных участков по улице Свободы поселка Воля до точки 11653019.

От точки 11653019 линия границы идет в северо-восточном направлении по западной стороне производственной площадки, далее пересекает подъездные железнодорожные пути, вновь по западной стороне производственной площадки, затем по северной стороне производственной площадки до точки 11653021.

От точки 11653021 линия границы идет в юго-восточном направлении по северной стороне производственной площадки, далее пересекает автомобильную дорогу до точки 11653024.

От точки 11653024 линия границы идет в северо-восточном направлении по восточной стороне автомобильной дороги до точки 11653027.

От точки 11653027 линия границы идет в северо-западном направлении по восточной стороне автомобильной дороги до точки 11653031.

От точки 11653031 линия границы идет в северо-восточном направлении по восточной стороне производственной площадки до точки 11653033.

От точки 11653033 линия границы идет в северо-западном направлении по сельскохозяйственным угодьям вдоль восточной стороны производственной площадки до точки 11653034.

От точки 11653034 линия границы идет в северо-восточном направлении по сельскохозяйственным угодьям вдоль восточной стороны производственной площадки до точки 11653035.

От точки 11653035 линия границы идет в северо-западном направлении по северной стороне производственной площадки, далее по древесно-кустарниковой растительности до точки стыка 07133203 границ Парижско-коммунского, Углянского сельских поселений и Новоусманского муниципального района.

Протяженность границы Парижскокоммунского сельского поселения по смежеству с Новоусманским муниципальным районом составляет 19288,4 м.

IV. Линия прохождения границы Парижскокоммунского сельского поселения по смежеству с Углянским сельским поселением

От точки стыка 07133203 границ Парижскокоммунского, Углянского сельских поселений и Новоусманского муниципального района линия границы идет в северо-восточном направлении по восточной стороне полосы отвода Юго-Восточной железной дороги до точки 0714017645.

От точки 0714017645 линия границы идет в юго-восточном направлении по северной стороне автомобильной дороги Орлово – Углянец до точки 0714017641.

От точки 0714017641 линия границы идет в северо-восточном направлении по северной стороне приусадебных земельных участков по улице Максима Горького села Никоново до точки 0714017636.

От точки 0714017636 линия границы идет в северо-западном направлении по сельскохозяйственным угодьям, затем по западной стороне садоводческого некоммерческого товарищества «Фарада» до точки 0714017634.

От точки 0714017634 линия границы идет в северо-восточном направлении по западной и северной сторонам садоводческого некоммерческого товарищества «Фарада» до точки 0714017631.

От точки 0714017631 линия границы идет в юго-восточном направлении по северной стороне садоводческого некоммерческого товарищества «Фарада» до точки 0714017628.

От точки 0714017628 линия границы идет в северо-восточном направлении по западной стороне садоводческого некоммерческого товарищества «Полимер» до точки 0714017615.

От точки 0714017615 линия границы идет в юго-восточном направлении по северной стороне садоводческого некоммерческого товарищества «Полимер» до точки 0714017612.

От точки 0714017612 линия границы в северо-восточном направлении пересекает грунтовую дорогу, далее идет по сельскохозяйственным угодьям западнее приусадебных земельных участков по улице Веселая села Никоново до точки 0714017611.

От точки 0714017611 линия границы идет в северо-западном направлении по грунтовой дороге до точки 0714017609.

От точки 0714017609 линия границы идет в северо-восточном направлении по сельскохозяйственным угодьям до точки 0714017608.

От точки 0714017608 линия границы идет в юго-восточном направлении по сельскохозяйственным угодьям до точки 0714017607.

От точки 0714017607 линия границы идет в северо-восточном направлении по сельскохозяйственным угодьям, затем по южной стороне территории санатория «Углянец» до точки 0714017601.

От точки 0714017601 линия границы идет в юго-восточном направлении по северной стороне приусадебных земельных участков по улице Веселая села Никоново, затем по древесно-кустарниковой растительности до точки 07140184.

От точки 07140184 линия границы идет в северо-восточном направлении по древесно-кустарниковой растительности, затем по западной границе земель лесного фонда (урочище Сычево), по сельскохозяйственным угодьям, далее пересекает грунтовую дорогу до точки 07142439.

От точки 07142439 линия границы идет в юго-восточном направлении по сельскохозяйственным угодьям вдоль грунтовой дороги, затем по сельскохозяйственным угодьям до точки 07143685.

От точки 07143685 линия границы идет в общем северном направлении по ручью, затем по древесно-кустарниковой растительности вдоль ручья, по пойме ручья, пересекает грунтовую дорогу, по пойме ручья, по древесно-кустарниковой растительности вдоль ручья, пересекает грунтовую дорогу, снова по пойме ручья и далее по древесно-кустарниковой растительности вдоль ручья до точки стыка 07142405 границ Парижскокоммунского, Углянско-го и Малоприваловского сельских поселений.

Протяженность границы Парижскокоммунского сельского поселения по смежеству с Углянским сельским поселением составляет 11670,4 м.

Общая протяженность границ Парижскокоммунского сельского поселения составляет 41680,1 м.»;

л) раздел «Описание границ Плясоватского сельского поселения Верхнехавского муниципального района Воронежской области» изложить в следующей редакции:

**«ТЕКСТОВОЕ ОПИСАНИЕ ГРАНИЦ
ПЛЯСОВАТСКОГО СЕЛЬСКОГО ПОСЕЛЕНИЯ**

ВЕРХНЕХАВСКОГО МУНИЦИПАЛЬНОГО РАЙОНА ВОРОНЕЖСКОЙ ОБЛАСТИ

I. Линия прохождения границы Плясоватского сельского поселения по смежеству с Верхнелуговатским сельским поселением

От точки стыка 0714215333 границ Плясоватского, Верхнелуговатского и Семеновского сельских поселений линия границы идет в северо-восточном направлении по балке Аксенова до точки 0713518201.

От точки 0713518201 линия границы идет в юго-восточном направлении по балке Аксенова, затем по сельскохозяйственным угодьям до точки 0713518203.

От точки 0713518203 линия границы идет в общем северо-восточном направлении по сельскохозяйственным угодьям, пересекает автомобильную дорогу Верхняя Луговатка - Покровка, по краю лесной полосы, далее по сельскохозяйственным угодьям вдоль восточной стороны лесной полосы до точки 0714216501.

От точки 0714216501 линия границы идет в юго-восточном направлении по лесной полосе, затем по южной стороне лесной полосы, далее по сельскохозяйственным угодьям до точки стыка 07135085 границ Плясоватского, Верхнелуговатского и Верхнеплавицкого сельских поселений.

Протяженность границы Плясоватского сельского поселения по смежеству с Верхнелуговатским сельским поселением составляет 5743,5 м.

II. Линия прохождения границы Плясоватского сельского поселения по смежеству с Верхнеплавицким сельским поселением

От точки стыка 07135085 границ Плясоватского, Верхнелуговатского и Верхнеплавицкого сельских поселений линия границы идет в южном направлении по сельскохозяйственным угодьям, пересекает лесную полосу, затем по сельскохозяйственным угодьям вдоль восточной стороны лесной полосы до точки 07135246.

От точки 07135246 линия границы идет в юго-западном направлении по северной границе земель лесного фонда (урочище Росташевское) до точки 07142997.

От точки 07142997 линия границы идет в юго-восточном направлении по западной границе земель лесного фонда (урочище Росташевское) до точки стыка 07142183 границ Плясоватского, Верхнеплавицкого и Шукавского сельских поселений.

Протяженность границы Плясоватского сельского поселения по смежеству с Верхнеплавицким сельским поселением составляет 1942,8 м.

III. Линия прохождения границы Плясоватского сельского поселения по смежеству с Шукавским сельским поселением

От точки стыка 07142183 границ Плясоватского, Верхнеплавицкого и Шукавского сельских поселений линия границы идет в общем юго-западном

направлении по сельскохозяйственным угодьям, затем по западной стороне лесной полосы до точки 0714223002.

От точки 0714223002 линия границы идет в северо-восточном направлении по сельскохозяйственным угодьям, пересекает лесную полосу, затем по северной стороне полосы отвода автомобильной дороги Верхняя Хава - Малый Самовец, далее пересекает автомобильную дорогу Верхняя Хава - Малый Самовец до точки 0714222600.

От точки 0714222600 линия границы идет в юго-западном направлении по лесной полосе, затем по сельскохозяйственным угодьям, вновь по лесной полосе, по западной стороне лесной полосы, далее по полевой дороге вдоль сельскохозяйственных угодий до точки стыка 07142349 границ Плясоватского, Шукавского и Верхнемазовского сельских поселений.

Протяженность границы Плясоватского сельского поселения по смежеству с Шукавским сельским поселением составляет 9432,6 м.

IV. Линия прохождения границы Плясоватского сельского поселения по смежеству с Верхнемазовским сельским поселением

От точки стыка 07142349 границ Плясоватского, Шукавского и Верхнемазовского сельских поселений линия границы идет в юго-западном направлении по сельскохозяйственным угодьям вдоль линии электропередач, затем по северной стороне балки Тимофеев Лог до точки стыка 0713793117 границ Плясоватского, Верхнемазовского и Верхнехавского сельских поселений.

Протяженность границы Плясоватского сельского поселения по смежеству с Верхнемазовским сельским поселением составляет 2157,2 м.

V. Линия прохождения границы Плясоватского сельского поселения по смежеству с Верхнехавским сельским поселением

От точки стыка 0713793117 границ Плясоватского, Верхнехавского и Верхнемазовского сельских поселений линия границы идет в северо-западном направлении по сельскохозяйственным угодьям, пересекает урочище Пчельники, затем по южной стороне лесной полосы до точки 0714301331.

От точки 0714301331 линия границы идет в юго-западном направлении по сельскохозяйственным угодьям вдоль южной стороны автомобильной дороги Верхняя Хава - Малый Самовец до точки стыка 0714301326 границ Плясоватского, Верхнехавского и Семеновского сельских поселений.

Протяженность границы Плясоватского сельского поселения по смежеству с Верхнехавским сельским поселением составляет 4099,6 м.

VI. Линия прохождения границы Плясоватского сельского поселения по смежеству с Семеновским сельским поселением

От точки стыка 0714301326 границ Плясоватского, Верхнехавского и Семеновского сельских поселений линия границы в северо-восточном направлении пересекает автомобильную дорогу Верхняя Хава - Малый Само-

вещ, затем идет по восточной стороне автомобильной дороги «Верхняя Хава - Малый Самовец» - с. Семеновка, пересекает балку Юров Лог, далее по восточной стороне лесной полосы до точки 0714301309.

От точки 0714301309 линия границы идет в восточном направлении по южной стороне лесной полосы до точки 0714301306.

От точки 0714301306 линия границы идет в северо-восточном направлении по сельскохозяйственным угодьям вдоль восточной стороны лесной полосы, затем по балке Семеновский Лог, далее по плотине пруда до точки 07143007.

От точки 07143007 линия границы идет в северо-западном направлении по балке Семеновский Лог до точки 07143005.

От точки 07143005 линия границы идет в северо-восточном направлении по сельскохозяйственным угодьям вдоль восточной стороны лесной полосы до точки 07142999.

От точки 07142999 линия границы идет в северо-западном направлении по сельскохозяйственным угодьям, далее по балке, пересекает реку Ворона, затем по балке вдоль реки Ворона до точки 07135315.

От точки 07135315 линия границы идет в северо-восточном направлении по балке Аксенова до точки стыка 0714215333 границ Плясоватского, Верхнелуговатского и Семеновского сельских поселений.

Протяженность границы Плясоватского сельского поселения по смежеству с Семеновским сельским поселением составляет 10478,3 м.

Общая протяженность границ Плясоватского сельского поселения составляет 33854,0 м.»;

м) раздел «Описание границ Правохавского сельского поселения Верхнехавского муниципального района Воронежской области» изложить в следующей редакции:

**«ТЕКСТОВОЕ ОПИСАНИЕ ГРАНИЦ
ПРАВОХАВСКОГО СЕЛЬСКОГО ПОСЕЛЕНИЯ
ВЕРХНЕХАВСКОГО МУНИЦИПАЛЬНОГО РАЙОНА
ВОРОНЕЖСКОЙ ОБЛАСТИ**

I. Линия прохождения границы Правохавского сельского поселения по смежеству с Сухогаевским сельским поселением

От точки стыка 11575034 границ Правохавского, Сухогаевского сельских поселений и Новоусманского муниципального района линия границы идет в юго-восточном направлении по восточной стороне плотины пруда, далее по балке Большой Лог, затем по сельскохозяйственным угодьям, пересекает автомобильную дорогу «Воронеж – Тамбов» - Правая Хава - Верхняя Хава, далее по южной стороне лесной полосы, по балке, затем по балке вдоль ручья Грязнушка до точки 1157503427.

От точки 1157503427 линия границы идет в общем юго-западном направлении по балке вдоль ручья Грязнушка до точки 0714144402.

От точки 0714144402 линия границы идет в общем восточном направлении по балке вдоль ручья Грязнушка до точки 0714144406.

От точки 0714144406 линия границы идет в общем северо-восточном направлении по пойме реки Хава до точки 07142486.

От точки 07142486 линия границы идет в юго-восточном направлении по пойме реки Хава, по сельскохозяйственным угодьям, затем по полевой дороге вдоль сельскохозяйственных угодий, по западной стороне лесной полосы, затем по сельскохозяйственным угодьям, снова по западной стороне лесной полосы до точки 0714248655.

От точки 0714248655 линия границы идет в юго-западном направлении по балке Дальний Лог до точки стыка 1100600101 границ Правохавского, Сухогаевского сельских поселений и Новоусманского муниципального района.

Протяженность границы Правохавского сельского поселения по смежеству с Сухогаевским сельским поселением составляет 12861,5 м.

II. Линия прохождения границы Правохавского сельского поселения по смежеству с Новоусманским муниципальным районом

От точки стыка 1100600101 границ Правохавского, Сухогаевского сельских поселений и Новоусманского муниципального района линия границы идет в юго-западном направлении по балке Дальний Лог до точки 11006054.

От точки 11006054 линия границы идет в северо-западном направлении по балке Дальний Лог, затем по пруду до точки 11006063.

От точки 11006063 линия границы идет в юго-западном направлении по пруду, по древесно-кустарниковой растительности, далее по восточной стороне лесной полосы, по лесной полосе до точки 11520.

От точки 11520 линия границы идет в юго-восточном направлении по лесной полосе, пересекает балку, по сельскохозяйственным угодьям, далее по пойме реки Правая Хава до точки 11025015.

От точки 11025015 линия границы идет в общем юго-западном направлении по пойме реки Правая Хава, пересекает автомобильную дорогу Воронеж – Тамбов, далее снова по пойме реки Правая Хава до точки стыка 16177017 границ Правохавского сельского поселения Верхнехавского муниципального района и Нижнекатуховского, Хлебенского сельских поселений Новоусманского муниципального района.

От точки стыка 16177017 линия границы идет в общем юго-западном направлении по пойме реки Правая Хава до точки стыка 11025119 границ Правохавского сельского поселения Верхнехавского муниципального района и Хлебенского, Рождественско-Хавского сельских поселений Новоусманского муниципального района.

От точки стыка 11025119 линия границы идет в северо-западном направлении по пойме реки Правая Хава, затем по сельскохозяйственным угодьям, далее по лесной полосе вдоль южной и западной сторон садоводческого некоммерческого товарищества «Ивушка», пересекает автомобильную

дорогу Воронеж - Тамбов, далее по лесной полосе, затем по восточной стороне лесной полосы, пересекает древесно-кустарниковую растительность, вновь по восточной стороне лесной полосы, пересекает балку, по сельскохозяйственным угодьям, снова по восточной стороне лесной полосы, пересекает балку, затем по сельскохозяйственным угодьям, по западной стороне лесной полосы, далее по сельскохозяйственным угодьям, по пойме реки Хава, пересекает реку Хава, снова по пойме реки Хава до точки 11545.

От точки 11545 линия границы идет в юго-западном направлении по пойме реки Хава, пересекает лесную полосу, далее по сельскохозяйственным угодьям до точки 11548.

От точки 11548 линия границы идет в северо-западном направлении по лесной полосе, по сельскохозяйственным угодьям, затем по южной стороне лесной полосы, далее вновь по сельскохозяйственным угодьям до точки 1155001.

От точки 1155001 линия границы идет в северо-восточном направлении по сельскохозяйственным угодьям до точки стыка 1155003 границ Правохавского сельского поселения Верхнехавского муниципального района и Рождественско-Хавского, Трудовского сельских поселений Новоусманского муниципального района.

От точки стыка 1155003 линия границы идет в северо-восточном направлении по лесной полосе, затем по западной стороне лесной полосы до точки 11553.

От точки 11553 линия границы идет в северо-восточном направлении по лесной полосе, затем по сельскохозяйственным угодьям вдоль западной стороны садоводческого некоммерческого товарищества «Сокол», далее по балке урочища Вислая Дубрава до точки 1155402.

От точки 1155402 линия границы идет в северо-западном направлении по балке урочища Вислая Дубрава до точки 1155405.

От точки 1155405 линия границы идет в северо-восточном направлении по балке урочища Вислая Дубрава, далее по восточной стороне лесной полосы, затем по лесной полосе, пересекает балку, вновь по лесной полосе до точки 11571.

От точки 11571 линия границы идет в юго-восточном направлении по сельскохозяйственным угодьям, пересекает полевою дорогу, вновь по сельскохозяйственным угодьям, снова пересекает полевою дорогу, далее по балке Большой Лог до точки 11574.

От точки 11574 линия границы идет в северо-восточном направлении по балке Большой Лог, затем по середине пруда, далее пересекает плотину пруда до точки стыка 11575034 границ Правохавского, Сухогаевского сельских поселений и Новоусманского муниципального района.

Протяженность границы Правохавского сельского поселения по смежности с Новоусманским муниципальным районом составляет 31119,5 м.

Общая протяженность границ Правохавского сельского поселения составляет 43981 м.»;

н) раздел «Описание границ Семеновского сельского поселения Верхнехавского муниципального района Воронежской области» изложить в следующей редакции:

**«ТЕКСТОВОЕ ОПИСАНИЕ ГРАНИЦ
СЕМЕНОВСКОГО СЕЛЬСКОГО ПОСЕЛЕНИЯ
ВЕРХНЕХАВСКОГО МУНИЦИПАЛЬНОГО РАЙОНА
ВОРОНЕЖСКОЙ ОБЛАСТИ**

I. Линия прохождения границы Семеновского сельского поселения по смежеству с Верхнелуговатским сельским поселением

От точки стыка 0714215313 границ Семеновского, Верхнелуговатского и Нижнебайгорского сельских поселений линия границы идет в северо-восточном направлении по северной стороне лесной полосы вдоль автомобильной дороги «Верхняя Хава - Нижняя Байгора» - с.Верхняя Луговатка, затем по сельскохозяйственным угодьям до точки 0714215318.

От точки 0714215318 линия границы идет в юго-восточном направлении по сельскохозяйственным угодьям, пересекает автомобильную дорогу «Верхняя Хава - Нижняя Байгора» - с.Верхняя Луговатка, далее по восточной стороне лесной полосы, далее по сельскохозяйственным угодьям, затем по балке Аксенова до точки стыка 0714215333 границ Семеновского, Верхнелуговатского и Плясоватского сельских поселений.

Протяженность границы Семеновского сельского поселения по смежеству с Верхнелуговатским сельским поселением составляет 4242,3 м.

II. Линия прохождения границы Семеновского сельского поселения по смежеству с Плясоватским сельским поселением

От точки стыка 0714215333 границ Семеновского, Верхнелуговатского и Плясоватского сельских поселений линия границы идет в юго-западном направлении по балке Аксенова до точки 07135315.

От точки 07135315 линия границы идет в юго-восточном направлении по балке вдоль реки Ворона, затем пересекает реку Ворона, далее по балке, по сельскохозяйственным угодьям до точки 07142999.

От точки 07142999 линия границы идет в юго-западном направлении по сельскохозяйственным угодьям вдоль восточной стороны лесной полосы до точки 07143005.

От точки 07143005 линия границы идет в юго-восточном направлении по балке Семеновский Лог до точки 07143007.

От точки 07143007 линия границы идет в юго-западном направлении по плотине пруда, затем по балке Семеновский Лог, по сельскохозяйственным угодьям вдоль восточной стороны лесной полосы до точки 0714301306.

От точки 0714301306 линия границы идет в западном направлении по южной стороне лесной полосы до точки 0714301309.

От точки 0714301309 линия границы идет в юго-западном направлении по восточной стороне лесной полосы, затем пересекает балку Юров Лог, да-

лее по восточной стороне автомобильной дороги «Верхняя Хава - Малый Самовец» - с. Семеновка, пересекает автомобильную дорогу Верхняя Хава - Малый Самовец до точки стыка 0714301326 границ Семеновского, Плясоватского и Верхнехавского сельских поселений.

Протяженность границы Семеновского сельского поселения по смежеству с Плясоватским сельским поселением составляет 10478,3 м.

III. Линия прохождения границы Семеновского сельского поселения по смежеству с Верхнехавским сельским поселением

От точки стыка 0714301326 границ Семеновского, Плясоватского и Верхнехавского сельских поселений линия границы идет в юго-западном направлении по сельскохозяйственным угодьям вдоль южной стороны автомобильной дороги Верхняя Хава - Малый Самовец, пересекает балку, далее по южной стороне лесной полосы вдоль автомобильной дороги Верхняя Хава - Малый Самовец до точки 0714223625.

От точки 0714223625 линия границы в северо-западном направлении пересекает автомобильную дорогу Верхняя Хава - Малый Самовец, затем идет по полевой дороге вдоль сельскохозяйственных угодий, пересекает балку, далее по сельскохозяйственным угодьям, пересекает реку Хава, затем по сельскохозяйственным угодьям вдоль линии электропередач, пересекает балку, далее по восточной стороне лесной полосы до точки стыка 07142203 границ Семеновского, Верхнехавского и Нижнебайгорского сельских поселений.

Протяженность границы Семеновского сельского поселения по смежеству с Верхнехавским сельским поселением составляет 8301,2 м.

IV. Линия прохождения границы Семеновского сельского поселения по смежеству с Нижнебайгорским сельским поселением

От точки стыка 07142203 границ Семеновского, Верхнехавского и Нижнебайгорского сельских поселений линия границы идет в северо-восточном направлении по восточной стороне автомобильной дороги Верхняя Хава - Нижняя Байгора до точки 07142203003.

От точки 07142203003 линия границы идет в юго-восточном направлении по восточной стороне полосы отвода автомобильной дороги Верхняя Хава - Нижняя Байгора до точки 07142203005.

От точки 07142203005 линия границы в северо-восточном направлении пересекает автомобильную дорогу "Верхняя Хава - Нижняя Байгора" - с.Семеновка до точки 07142203006.

От точки 07142203006 линия границы идет в северо-западном направлении по восточной стороне полосы отвода автомобильной дороги Верхняя Хава - Нижняя Байгора до точки 07142203007.

От точки 07142203007 линия границы идет в северо-восточном направлении по восточной стороне полосы отвода автомобильной дороги Верхняя Хава - Нижняя Байгора, далее по восточной стороне полосы отвода автомо-

бильной дороги «Верхняя Хава - Нижняя Байгора» - с.Верхняя Луговатка, пересекает автомобильную дорогу «Верхняя Хава - Нижняя Байгора» - с. Верхняя Луговатка, затем по западной стороне полосы отвода автомобильной дороги «Верхняя Хава - Нижняя Байгора» - с. Верхняя Луговатка до точки до точки стыка 0714215313 границ Семеновского, Верхнелуговатского и Нижнебайгорского сельских поселений.

Протяженность границы Семеновского сельского поселения по смежеству с Нижнебайгорским сельским поселением составляет 7138,5 м.

Общая протяженность границ Семеновского сельского поселения составляет 30160,3 м.»;

о) раздел «Описание границ Спасского сельского поселения Верхнехавского муниципального района Воронежской области» изложить в следующей редакции:

**«ТЕКСТОВОЕ ОПИСАНИЕ ГРАНИЦ
СПАССКОГО СЕЛЬСКОГО ПОСЕЛЕНИЯ
ВЕРХНЕХАВСКОГО МУНИЦИПАЛЬНОГО РАЙОНА
ВОРОНЕЖСКОЙ ОБЛАСТИ**

I. Линия прохождения границы Спасского сельского поселения по смежеству с Большеприваловским сельским поселением

От точки стыка 0713969543 границ Спасского, Большеприваловского и Малоприваловского сельских поселений линия границы идет в юго-восточном направлении по северной стороне полосы отвода Юго-Восточной железной дороги до точки 07143139.

От точки 07143139 линия границы идет в юго-восточном направлении по северной стороне полосы отвода Юго-Восточной железной дороги вдоль южной стороны автомобильной дороги «Панино - Верхняя Хава - Малая Приваловка» - Большая Приваловка до точки 07137368.

От точки 07137368 линия границы в северо-восточном направлении пересекает автомобильную дорогу «Панино - Верхняя Хава - Малая Приваловка» - с. Большая Приваловка, далее идет по сельскохозяйственным угодьям вдоль линии электропередач до точки 07136949.

От точки 07136949 линия границы идет в северо-западном направлении по сельскохозяйственным угодьям до точки 07136905.

От точки 07136905 линия границы идет в северо-восточном направлении по восточной стороне лесной полосы, пересекает балку, затем вновь по восточной стороне лесной полосы, пересекает балку, далее по восточной стороне лесной полосы до точки 07136298.

От точки 07136298 линия границы идет в юго-восточном направлении по лесной полосе до точки 07136307.

От точки 07136307 линия границы идет в северо-восточном направлении по восточной стороне лесной полосы, пересекает балку, затем вновь по восточной стороне лесной полосы, далее по сельскохозяйственным угодьям до

точки стыка 07136128 границ Спасского, Большеприваловского и Нижнебайгорского сельских поселений.

Протяженность границы Спасского сельского поселения по смежеству с Большеприваловским сельским поселением составляет 7883,4 м.

II. Линия прохождения границы Спасского сельского поселения по смежеству с Нижнебайгорским сельским поселением

От точки стыка 07136128 границ Спасского, Большеприваловского и Нижнебайгорского сельских поселений линия границы идет в юго-восточном направлении по сельскохозяйственным угодьям вдоль полевой дороги, затем по балке до точки 07136194.

От точки 07136194 линия границы идет в юго-западном направлении по балке до точки 0714223505.

От точки 0714223505 линия границы идет в юго-восточном направлении по балке, затем по сельскохозяйственным угодьям, пересекает автомобильную дорогу «Панино - Верхняя Хава - Малая Приваловка» - Большая Приваловка» - с. Верхняя Байгора, снова по сельскохозяйственным угодьям, по западной стороне болота, по сельскохозяйственным угодьям и далее по балке Коренной Лог до точки стыка 07136972 границ Спасского, Нижнебайгорского и Верхнехавского сельских поселений.

Протяженность границы Спасского сельского поселения по смежеству с Нижнебайгорским сельским поселением составляет 5969,5 м.

III. Линия прохождения границы Спасского сельского поселения по смежеству с Верхнехавским сельским поселением

От точки стыка 07136972 границ Спасского, Нижнебайгорского и Верхнехавского сельских поселений линия границы идет в общем юго-западном направлении по балке Коренной Лог, затем по лесной полосе, по восточной стороне лесной полосы, по грунтовой дороге, пересекает балку Шильчихин Лог, затем по восточной стороне приусадебного земельного участка поселка Виноградовка, по восточной стороне лесной полосы, по грунтовой дороге, пересекает автомобильную дорогу Панино - Верхняя Хава - Малая Приваловка, затем по южной стороне полосы отвода автомобильной дороги Панино - Верхняя Хава - Малая Приваловка и далее по территории производственной зоны до точки 0714246146.

От точки 0714246146 линия границы идет в северо-западном направлении по северной стороне полосы отвода Юго-Восточной железной дороги до точки 0714246142.

От точки 0714246142 линия границы юго-западном направлении пересекает Юго-Восточную железную дорогу, затем идет по восточной стороне лесной полосы вдоль автомобильной дороги п. Вишневка - Верхняя Хава, пересекает полевую дорогу и далее по восточной стороне лесной полосы до точки стыка 0714246124 границ Спасского, Верхнехавского и Сухогаевского сельских поселений.

Протяженность границы Спасского сельского поселения по смежеству с Верхнехавским сельским поселением составляет 6836,4 м.

IV. Линия прохождения границы Спасского сельского поселения по смежеству с Сухогаевским сельским поселением

От точки стыка 0714246124 границ Спасского, Верхнехавского и Сухогаевского сельских поселений линия границы идет в юго-западном направлении по лесной полосе, затем по сельскохозяйственным угодьям до точки 07139317.

От точки 07139317 линия границы в северо-восточном направлении пересекает полевою дорогу, затем идет по сельскохозяйственным угодьям до точки 07139274.

От точки 07139274 линия границы идет в северо-западном направлении по сельскохозяйственным угодьям, затем пересекает полевою дорогу, далее пересекает балку до точки 0713913111.

От точки 0713913111 линия границы идет в юго-западном направлении по полевой дороге вдоль балки до точки 0713913110.

От точки 0713913110 линия границы идет в северо-западном направлении по полевой дороге вдоль балки, затем по сельскохозяйственным угодьям вдоль полевой дороги до точки 0713913105.

От точки 0713913105 линия границы идет в юго-западном направлении по южной стороне приусадебных земельных участков поселка Вишневка до точки 713913101.

От точки 713913101 линия границы идет в северо-западном направлении по балке до точки 07139037.

От точки 07139037 линия границы в юго-западном направлении пересекает балку, затем идет по сельскохозяйственным угодьям вдоль полевой дороги, по сельскохозяйственным угодьям, по балке и далее по пруду до точки 07142438.

От точки 07142438 линия границы идет в северо-западном направлении по пруду, затем по балке Бендюгов Лог до точки 07142613.

От точки 07142613 линия границы идет в юго-западном направлении по балке Бендюгов Лог до точки 07142619.

От точки 07142619 линия границы идет в северо-западном направлении по балке Бендюгов Лог, затем по сельскохозяйственным угодьям до точки 0713969101.

От точки 0713969101 линия границы в юго-западном направлении пересекает грунтовую дорогу, затем идет по полевой дороге вдоль восточной стороны лесной полосы, пересекает лесную полосу, по полевой дороге, по южной стороне лесной полосы, по сельскохозяйственным угодьям и далее по балке Шпилевая до точки стыка 07131970 границ Спасского, Сухогаевского сельских поселений и Новоусманского муниципального района.

Протяженность границы Спасского сельского поселения по смежеству с Сухогаевским сельским поселением составляет 10720,4 м.

V. Линия прохождения границы Спасского сельского поселения по смежеству с Новоусманским муниципальным районом

От точки стыка 07131970 границ Спасского, Сухогаевского сельских поселений и Новоусманского муниципального района линия границы идет в юго-западном направлении по сельскохозяйственным угодьям до точки стыка 1159103 границ Спасского, Парижскокоммунского сельских поселений и Новоусманского муниципального района.

Протяженность границы Спасского сельского поселения по смежеству с Новоусманским муниципальным районом составляет 2489,1 м.

VI. Линия прохождения границы Спасского сельского поселения по смежеству с Парижскокоммунским сельским поселением

От точки стыка 1159103 границ Спасского, Парижскокоммунского сельских поселений и Новоусманского муниципального района линия границы идет в северо-западном направлении по сельскохозяйственным угодьям, далее по восточной стороне лесной полосы, затем по балке до точки стыка 0713969406 границ Спасского, Парижскокоммунского и Малоприваловского сельских поселений.

Протяженность границы Спасского сельского поселения по смежеству с Парижскокоммунским сельским поселением составляет 1265,2 м.

VII. Линия прохождения границы Спасского сельского поселения по смежеству с Малоприваловским сельским поселением

От точки стыка 0713969406 границ Спасского, Парижскокоммунского и Малоприваловского сельских поселений линия границы идет в юго-восточном направлении по южной стороне пруда до точки 0713969419.

От точки 0713969419 линия границы идет в северо-восточном направлении по южной стороне пруда до точки 0713969420.

От точки 0713969420 линия границы идет в северо-западном направлении по южной стороне пруда до точки 0713969426.

От точки 0713969426 линия границы идет в юго-восточном направлении по южной стороне пруда до точки 0713969435.

От точки 0713969435 линия границы идет в северо-восточном направлении по восточной стороне пруда до точки 0713969445.

От точки 0713969445 линия границы идет в юго-западном направлении по северной стороне пруда до точки 0713969449.

От точки 0713969449 линия границы идет в общем северном направлении по западной стороне фруктового сада до точки 0713969454.

От точки 0713969454 линия границы идет в северо-восточном направлении по грунтовой дороге вдоль северной стороны фруктового сада до точки 0713969457.

От точки 0713969457 линия границы идет в северо-западном направлении по западной стороне лесной полосы, затем по сельскохозяйственным

угодьям, далее по сельскохозяйственным угодьям вдоль западной стороны балки до точки 0713969476.

От точки 0713969476 линия границы в северо-восточном направлении пересекает полевую дорогу до точки 0713969477.

От точки 0713969477 линия границы идет в юго-восточном направлении по южной стороне автомобильной дороги Панино - Верхняя Хава - Малая Приваловка до точки 0713969511.

От точки 0713969511 линия границы в северо-восточном направлении пересекает автомобильную дорогу Панино - Верхняя Хава - Малая Приваловка, затем идет по западной стороне лесной полосы, далее по балке до точки 0713969519.

От точки 0713969519 линия границы идет в северо-западном направлении по балке до точки 0713969520.

От точки 0713969520 линия границы идет в юго-восточном направлении по балке до точки 0713969524.

От точки 0713969524 линия границы идет в северо-восточном направлении по балке, огибает опору линии электропередач, снова по балке, вновь огибает опору линии электропередач, по балке до точки 0713969539.

От точки 0713969539 линия границы идет в северо-восточном направлении по сельскохозяйственным угодьям до точки 0713969540.

От точки 0713969540 линия границы идет в северо-западном направлении по сельскохозяйственным угодьям вдоль опоры линии электропередач до точки 0713969541.

От точки 0713969541 линия границы в северо-восточном направлении пересекает Юго-Восточную железную дорогу до точки стыка 0713969543 границ Спасского, Большеприваловского и Малоприваловского сельских поселений.

Протяженность границы Спасского сельского поселения по смежеству с Малоприваловским сельским поселением составляет 10879,6 м.

Общая протяженность границ Спасского сельского поселения составляет 46043,6 м.»;

п) раздел «Описание границ Сухогаевского сельского поселения Верхнехавского муниципального района Воронежской области» изложить в следующей редакции:

**«ТЕКСТОВОЕ ОПИСАНИЕ ГРАНИЦ
СУХОГАЕВСКОГО СЕЛЬСКОГО ПОСЕЛЕНИЯ
ВЕРХНЕХАВСКОГО МУНИЦИПАЛЬНОГО РАЙОНА
ВОРОНЕЖСКОЙ ОБЛАСТИ**

I. Линия прохождения границы Сухогаевского сельского поселения по смежеству со Спасским сельским поселением

От точки стыка 07131970 границ Сухогаевского, Спасского сельских поселений и Новоусманского муниципального района линия границы идет в северо-восточном направлении по балке Шпилевая, по сельскохозяйственным

угодьям, затем по южной стороне лесной полосы, далее по полевой дороге, пересекает лесную полосу, по полевой дороге вдоль восточной стороны лесной полосы, затем пересекает грунтовую дорогу до точки 0713969101.

От точки 0713969101 линия границы идет в юго-восточном направлении по сельскохозяйственным угодьям, затем по балке Бендюгов Лог до точки 07142619.

От точки 07142619 линия границы идет в северо-восточном направлении по балке Бендюгов Лог до точки 07142613.

От точки 07142613 линия границы идет в юго-восточном направлении по балке Бендюгов Лог, далее по пруду до точки 07142438.

От точки 07142438 линия границы идет в северо-восточном направлении по пруду, по балке, далее по сельскохозяйственным угодьям, затем по сельскохозяйственным угодьям вдоль полевой дороги, пересекает балку до точки 07139037.

От точки 07139037 линия границы идет в юго-восточном направлении по балке до точки 713913101.

От точки 713913101 линия границы идет в северо-восточном направлении по южной стороне приусадебных земельных участков поселка Вишневка до точки 0713913105.

От точки 0713913105 линия границы идет в юго-восточном направлении по сельскохозяйственным угодьям вдоль полевой дороги, затем по полевой дороге вдоль балки до точки 0713913110.

От точки 0713913110 линия границы идет в северо-восточном направлении по полевой дороге вдоль балки до точки 0713913111.

От точки 0713913111 линия границы в юго-восточном направлении пересекает балку, пересекает полевую дорогу, далее идет по сельскохозяйственным угодьям до точки 07139274.

От точки 07139274 линия границы идет в юго-западном направлении по сельскохозяйственным угодьям, затем пересекает полевую дорогу до точки 07139317.

От точки 07139317 линия границы идет в северо-восточном направлении по сельскохозяйственным угодьям, далее по лесной полосе до точки стыка 0714246124 границ Сухогаевского, Спасского и Верхнехавского сельских поселений.

Протяженность границы Сухогаевского сельского поселения по смежеству со Спасским сельским поселением составляет 10720,4 м.

II. Линия прохождения границы Сухогаевского сельского поселения по смежеству с Верхнехавским сельским поселением

От точки стыка 0714246124 границ Сухогаевского, Спасского и Верхнехавского сельских поселений линия границы идет в южном направлении по восточной стороне лесной полосы до точки 0714246123.

От точки 0714246123 линия границы идет в северо-восточном направлении по южной стороне лесной полосы, затем пересекает балку до точки 0714246122.

От точки 0714246122 линия границы идет в юго-восточном направлении по сельскохозяйственным угодьям, затем пересекает автомобильную дорогу «Воронеж - Тамбов» - Правая Хава - Верхняя Хава, вновь по сельскохозяйственным угодьям, пересекает балку, по сельскохозяйственным угодьям и далее по сельскохозяйственным угодьям вдоль западной стороны урочища 2-е Гусиное до точки 0714246103.

От точки 0714246103 линия границы идет в северо-восточном направлении по сельскохозяйственным угодьям до точки 0714246102.

От точки 0714246102 линия границы идет в юго-восточном направлении по сельскохозяйственным угодьям до точки 0714246101.

От точки 0714246101 линия границы в северо-восточном направлении пересекает реку Хава до точки 07142461.

От точки 07142461 линия границы идет в юго-восточном направлении по балке вдоль реки Хава, затем по реке Хава, по пойме реки Хава, по склону балки, по восточной стороне лесной полосы, пересекает балку Агельский Лог, снова по восточной стороне лесной полосы и далее по сельскохозяйственным угодьям вдоль полевой дороги до точки стыка 07133523 границ Сухогаевского, Верхнехавского сельских поселений и Панинского муниципального района.

Протяженность границы Сухогаевского сельского поселения по смежеству с Верхнехавским сельским поселением составляет 9655,2 м.

Ш. Линия прохождения границы Сухогаевского сельского поселения по смежеству с Панинским муниципальным районом

От точки стыка 07133523 границ Сухогаевского, Верхнехавского сельских поселений и Панинского муниципального района линия границы идет в юго-западном направлении по северной стороне лесной полосы, пересекает балку Порткин Лог до точки 10586.

От точки 10586 линия границы идет в юго-восточном направлении по западной стороне лесной полосы, пересекает балку, затем по сельскохозяйственным угодьям вдоль полевой дороги, по восточной стороне лесной полосы, затем по лесной полосе до точки стыка 10591 границ Сухогаевского сельского поселения Верхнехавского муниципального района и Дмитриевского, Ивановского сельских поселений Панинского муниципального района.

От точки стыка 10591 линия границы идет в северо-западном направлении по северной стороне лесной полосы, далее по сельскохозяйственным угодьям до точки стыка 11000 границ Сухогаевского сельского поселения, Панинского и Новоусманского муниципальных районов.

Протяженность границы Сухогаевского сельского поселения по смежеству с Панинским муниципальным районом составляет 5976,2 м.

IV. Линия прохождения границы Сухогаевского сельского поселения по смежеству с Новоусманским муниципальным районом

От точки стыка 11000 границ Сухогаевского сельского поселения, Панинского и Новоусманского муниципальных районов линия границы идет в северо-западном направлении по сельскохозяйственным угодьям, затем по западной стороне лесной полосы, далее по балке Дальний Лог до точки стыка 1100600101 границ Сухогаевского, Правохавского сельских поселений и Новоусманского муниципального района.

Протяженность границы Сухогаевского сельского поселения по смежеству с Новоусманским муниципальным районом составляет 1865,4 м.

V. Линия прохождения границы Сухогаевского сельского поселения по смежеству с Правохавским сельским поселением

От точки стыка 1100600101 границ Сухогаевского, Правохавского сельских поселений и Новоусманского муниципального района линия границы идет в северо-восточном направлении по балке Дальний Лог до точки 0714248655.

От точки 0714248655 линия границы идет в северо-западном направлении по западной стороне лесной полосы, затем по сельскохозяйственным угодьям, по западной стороне лесной полосы, по полевой дороге вдоль сельскохозяйственных угодий, снова по сельскохозяйственным угодьям, далее по пойме реки Хава до точки 07142486.

От точки 07142486 линия границы идет в общем юго-западном направлении по пойме реки Хава до точки 0714144406.

От точки 0714144406 линия границы идет в общем западном направлении по балке вдоль ручья Грязнушка до точки 0714144402.

От точки 0714144402 линия границы идет в общем северо-восточном направлении по балке вдоль ручья Грязнушка до точки 1157503427.

От точки 1157503427 линия границы идет в северо-западном направлении по балке вдоль ручья Грязнушка, затем по балке, по южной стороне лесной полосы, пересекает автомобильную дорогу «Воронеж - Тамбов» - Правая Хава - Верхняя Хава, по сельскохозяйственным угодьям, по балке Большой Лог и далее по восточной стороне плотины пруда до точки стыка 11575034 границ Сухогаевского, Правохавского сельских поселений и Новоусманского муниципального района.

Протяженность границы Сухогаевского сельского поселения по смежеству с Правохавским сельским поселением составляет 12861,5 м.

VI. Линия прохождения границы Сухогаевского сельского поселения по смежеству с Новоусманским муниципальным районом

От точки стыка 11575034 границ Сухогаевского, Правохавского сельских поселений и Новоусманского муниципального района линия границы идет в северо-восточном направлении по балке Большой Лог до точки 11575002.

От точки 11575002 линия границы в северо-западном направлении пересекает пруд, затем идет по сельскохозяйственным угодьям, далее по лесной полосе до точки 11581.

От точки 11581 линия границы идет в северо-восточном направлении по лесной полосе до точки 11583.

От точки 11583 линия границы идет в юго-западном направлении по краю лесной полосы, по сельскохозяйственным угодьям, затем по лесной полосе до точки 11585.

От точки 11585 линия границы идет в северо-западном направлении по лесной полосе, затем по сельскохозяйственным угодьям, пересекает балку, далее вновь по сельскохозяйственным угодьям до точки 11589.

От точки 11589 линия границы идет в юго-западном направлении по сельскохозяйственным угодьям до точки 11590.

От точки 11590 линия границы идет в северо-западном направлении по сельскохозяйственным угодьям, пересекает балку Шпилевая до точки стыка 07131970 границ Сухогаевского, Спасского сельских поселений и Новоусманского муниципального района.

Протяженность границы Сухогаевского сельского поселения по смежеству с Новоусманским муниципальным районом составляет 7896,5 м.

Общая протяженность границ Сухогаевского сельского поселения составляет 48975,2 м.»;

р) раздел «Описание границ Угрянского сельского поселения Верхнехавского муниципального района Воронежской области» изложить в следующей редакции:

**«ТЕКСТОВОЕ ОПИСАНИЕ ГРАНИЦ
УГЛЯНСКОГО СЕЛЬСКОГО ПОСЕЛЕНИЯ
ВЕРХНЕХАВСКОГО МУНИЦИПАЛЬНОГО РАЙОНА
ВОРОНЕЖСКОЙ ОБЛАСТИ**

I. Линия прохождения границы Угрянского сельского поселения по смежеству с Малоприваловским сельским поселением

От точки стыка 07142398 границ Угрянского, Малоприваловского сельских поселений и Рамонского муниципального района линия границы идет в юго-восточном направлении по землям лесного фонда между лесными кварталами 80 и 90 (Лесной массив Усманский бор Краснолесенского участкового лесничества Воронежского лесничества), пересекает Юго-Восточную железную дорогу, вновь по землям лесного фонда между лесными кварталами 80 и 90 (Лесной массив Усманский бор Краснолесенского участкового лесничества Воронежского лесничества), пересекает подъездные железнодорожные пути, далее по землям лесного фонда (Лесной массив Усманский бор Краснолесенского участкового лесничества Воронежского лесничества) до точки 07143420.

От точки 07143420 линия границы идет в северо-восточном направлении по южной границе земель лесного фонда (Лесной массив Усманский бор

Краснолесенского участкового лесничества Воронежского лесничества) до точки 077070.

От точки 077070 линия границы идет в юго-восточном направлении по южной границе земель лесного фонда (Лесной массив Усманский бор Краснолесенского участкового лесничества Воронежского лесничества) до точки 077072.

От точки 077072 линия границы идет в северо-восточном направлении по восточной границе земель лесного фонда (Лесной массив Усманский бор Краснолесенского участкового лесничества Воронежского лесничества) до точки стыка 07142405 границ Углянского, Парижскокоммунского и Малоприваловского сельских поселений.

Протяженность границы Углянского сельского поселения по смежеству с Малоприваловским сельским поселением составляет 3245,6 м.

II. Линия прохождения границы Углянского сельского поселения по смежеству с Парижскокоммунским сельским поселением

От точки стыка 07142405 границ Углянского, Парижскокоммунского и Малоприваловского сельских поселений линия границы идет в общем южном направлении по древесно-кустарниковой растительности вдоль ручья, далее по пойме ручья, пересекает грунтовую дорогу, по древесно-кустарниковой растительности вдоль ручья, далее по пойме ручья, пересекает грунтовую дорогу, снова по пойме ручья, по древесно-кустарниковой растительности вдоль ручья, затем по ручью до точки 07143685.

От точки 07143685 линия границы идет в северо-западном направлении по сельскохозяйственным угодьям, затем по сельскохозяйственным угодьям вдоль грунтовой дороги до точки 07142439.

От точки 07142439 линия границы в юго-западном направлении пересекает грунтовую дорогу, далее идет по сельскохозяйственным угодьям, затем по западной границе лесного фонда (урочище Сычево), по древесно-кустарниковой растительности до точки 07140184.

От точки 07140184 линия границы идет в северо-западном направлении по древесно-кустарниковой растительности, далее по северной стороне приусадебных земельных участков по улице Веселая села Никоново до точки 0714017601.

От точки 0714017601 линия границы идет в юго-западном направлении по южной стороне территории санатория «Углянец», затем по сельскохозяйственным угодьям до точки 0714017607.

От точки 0714017607 линия границы идет в северо-западном направлении по сельскохозяйственным угодьям до точки 0714017608.

От точки 0714017608 линия границы идет в юго-западном направлении по сельскохозяйственным угодьям до точки 0714017609.

От точки 0714017609 линия границы идет в юго-восточном направлении по грунтовой дороге до точки 0714017611.

От точки 0714017611 линия границы идет в юго-западном направлении по сельскохозяйственным угодьям западнее приусадебных земельных участков по улице Веселая села Никоново, далее пересекает грунтовую дорогу до точки 0714017612.

От точки 0714017612 линия границы идет в северо-западном направлении по северной стороне садоводческого некоммерческого товарищества «Полимер» до точки 0714017615.

От точки 0714017615 линия границы идет в юго-западном направлении по западной стороне садоводческого некоммерческого товарищества «Полимер» до точки 0714017628.

От точки 0714017628 линия границы идет в северо-западном направлении по северной стороне садоводческого некоммерческого товарищества «Фарада» до точки 0714017631.

От точки 0714017631 линия границы идет в юго-западном направлении по северной и западной сторонам садоводческого некоммерческого товарищества «Фарада» до точки 0714017634.

От точки 0714017634 линия границы идет в юго-восточном направлении по западной стороне садоводческого некоммерческого товарищества «Фарада», затем по сельскохозяйственным угодьям до точки 0714017636.

От точки 0714017636 линия границы идет в юго-западном направлении по северной стороне приусадебных земельных участков по улице Максима Горького села Никоново до точки 0714017641.

От точки 0714017641 линия границы идет в северо-западном направлении по северной стороне автомобильной дороги Орлово – Углянец до точки 0714017645.

От точки 0714017645 линия границы идет в юго-западном направлении по восточной стороне полосы отвода Юго-Восточной железной дороги до точки стыка 07133203 границ Угрянского, Парижскокоммунского сельских поселений и Новоусманского муниципального района.

Протяженность границы Угрянского сельского поселения по смежеству с Парижскокоммунским сельским поселением составляет 11670,4 м.

III. Линия прохождения границы Угрянского сельского поселения по смежеству с Новоусманским муниципальным районом

От точки стыка 07133203 границ Угрянского, Парижскокоммунского сельских поселений и Новоусманского муниципального района линия границы идет в юго-западном направлении по восточной стороне полосы отвода Юго-Восточной железной дороги до точки 11653039.

От точки 11653039 линия границы в северо-западном направлении пересекает Юго-Восточную железную дорогу, затем идет по лесной полосе до точки 11666.

От точки 11666 линия границы идет в северо-восточном направлении по восточной стороне лесной полосы, затем по восточной стороне лесной поло-

сы вдоль садоводческого некоммерческого товарищества «Тюльпан» и садоводческого некоммерческого товарищества «Ветеран» до точки 11669.

От точки 11669 линия границы идет в северо-западном направлении по сельскохозяйственным угодьям вдоль южной стороны садоводческого некоммерческого товарищества «Ветеран» и садоводческого некоммерческого товарищества «Нива», затем по сельскохозяйственным угодьям до точки 77000.

От точки 77000 линия границы идет в северо-восточном направлении по сельскохозяйственным угодьям, затем по восточной стороне пруда, пересекает грунтовую дорогу до точки 77001.

От точки 77001 линия границы идет в юго-восточном направлении по восточной границе Тресвятского участкового лесничества Воронежского лесничества до точки 77003.

От точки 77003 линия границы идет в северо-западном направлении по восточной границе Тресвятского участкового лесничества Воронежского лесничества до точки 77007.

От точки 77007 линия границы идет в юго-восточном направлении по восточной границе Тресвятского участкового лесничества Воронежского лесничества до точки 77009.

От точки 77009 линия границы идет в общем северо-восточном направлении по восточной границе Тресвятского участкового лесничества Воронежского лесничества до точки 07009014.

От точки 07009014 линия границы идет в северо-западном направлении по границе Тресвятского и Краснолесенского участковых лесничеств Воронежского лесничества (земли лесного фонда) до точки стыка 07142427 границ Углянского сельского поселения, Новоусманского и Рамонского муниципальных районов.

Протяженность границы Углянского сельского поселения по смежеству с Новоусманским муниципальным районом составляет 8219,9 м.

IV. Линия прохождения границы Углянского сельского поселения по смежеству с Рамонским муниципальным районом

От точки стыка 07142427 границ Углянского сельского поселения, Новоусманского и Рамонского муниципальных районов линия границы идет в северо-восточном направлении между лесными кварталами 102 и 107, 102 и 101, 96 и 95, 90 и 89 (Лесной массив Усманский бор Краснолесенского участкового лесничества Воронежского лесничества) до точки стыка 07142398 границ Углянского, Малоприваловского сельских поселений и Рамонского муниципального района.

Протяженность границы Углянского сельского поселения по смежеству с Рамонским муниципальным районом составляет 2109,9 м.

Общая протяженность границ Углянского сельского поселения составляет 25245,8 м.»;

с) раздел «Описание границ Шукавского сельского поселения Верхнехавского муниципального района Воронежской области» изложить в следующей редакции:

**«ТЕКСТОВОЕ ОПИСАНИЕ ГРАНИЦ
ШУКАВСКОГО СЕЛЬСКОГО ПОСЕЛЕНИЯ
ВЕРХНЕХАВСКОГО МУНИЦИПАЛЬНОГО РАЙОНА
ВОРОНЕЖСКОЙ ОБЛАСТИ**

I. Линия прохождения границы Шукавского сельского поселения по смежеству с Верхнеплавицким сельским поселением

От точки стыка 07142183 границ Шукавского, Верхнеплавицкого и Плясоватского сельских поселений линия границы идет в северо-восточном направлении по южной границе земель лесного фонда (урочище Росташевское) до точки 0713560205.

От точки 0713560205 линия границы идет в юго-восточном направлении по полевой дороге вдоль сельскохозяйственных угодий, затем по сельскохозяйственным угодьям, по южной стороне лесной полосы, пересекает балку, по сельскохозяйственным угодьям, пересекает автомобильную дорогу Верхняя Хава - Малый Самовец, далее по полевой дороге вдоль сельскохозяйственных угодий, по лесной полосе, по южной стороне лесной полосы, по сельскохозяйственным угодьям, по полевой дороге вдоль сельскохозяйственных угодий, пересекает урочище Дронино и вновь по полевой дороге вдоль сельскохозяйственных угодий до точки стыка 07135877 границ Шукавского, Верхнеплавицкого и Малосамовецкого сельских поселений.

Протяженность границы Шукавского сельского поселения по смежеству с Верхнеплавицким сельским поселением составляет 9954,7 м.

II. Линия прохождения границы Шукавского сельского поселения по смежеству с Малосамовецким сельским поселением

От точки стыка 07135877 границ Шукавского, Верхнеплавицкого и Малосамовецкого сельских поселений линия границы идет в южном направлении по полевой дороге вдоль сельскохозяйственных угодий до точки 07135960.

От точки 07135960 линия границы идет в юго-восточном направлении по сельскохозяйственным угодьям, пересекает балку, далее по полевой дороге вдоль сельскохозяйственных угодий до точки 07142198.

От точки 07142198 линия границы идет в южном направлении по полевой дороге вдоль сельскохозяйственных угодий до точки стыка 07142206 границ Шукавского, Малосамовецкого и Александровского сельских поселений.

Протяженность границы Шукавского сельского поселения по смежеству с Малосамовецким сельским поселением составляет 2008,3 м.

III. Линия прохождения границы Шукавского сельского поселения по смежеству с Александровским сельским поселением

От точки стыка 07142206 границ Шукавского, Малосамовецкого и Александровского сельских поселений линия границы идет в общем южном направлении по сельскохозяйственным угодьям, по балке Крутой Лог, снова по сельскохозяйственным угодьям, затем по западной стороне лесной полосы, пересекает автомобильную дорогу Воронеж - Тамбов, вновь по западной стороне лесной полосы и далее по сельскохозяйственным угодьям до точки 0713825503.

От точки 0713825503 линия границы идет в северо-восточном направлении по сельскохозяйственным угодьям до точки 0713825502.

От точки 0713825502 линия границы идет в юго-восточном направлении по сельскохозяйственным угодьям до точки 07138255.

От точки 07138255 линия границы идет в юго-западном направлении по реке Верхняя Матренка, затем по сельскохозяйственным угодьям до точки 0713855504.

От точки 0713855504 линия границы идет в северо-западном направлении по полевой дороге вдоль сельскохозяйственных угодий до точки 0713855501.

От точки 0713855501 линия границы идет в южном направлении по сельскохозяйственным угодьям до точки стыка 07138555 границ Шукавского, Александровского и Верхнемазовского сельских поселений.

Протяженность границы Шукавского сельского поселения по смежеству с Александровским сельским поселением составляет 8563,4 м.

IV. Линия прохождения границы Шукавского сельского поселения по смежеству с Верхнемазовским сельским поселением

От точки стыка 07138555 границ Шукавского, Александровского и Верхнемазовского сельских поселений линия границы идет в общем юго-западном направлении по балке вдоль реки Верхняя Маза до точки 07139150.

От точки 07139150 линия границы идет в общем северо-западном направлении по балке вдоль реки Верхняя Маза, пересекает автомобильную дорогу Воронеж - Тамбов, далее вновь по балке вдоль реки Верхняя Маза до точки 07142404.

От точки 07142404 линия границы в северо-восточном направлении пересекает реку Верхняя Маза, затем идет по балке Рудовка и далее по восточной стороне лесной полосы до точки 0714240413.

От точки 0714240413 линия границы идет в северо-западном направлении по западной стороне лесной полосы, по сельскохозяйственным угодьям, по лесной полосе, по южной стороне лесной полосы, снова по лесной полосе до точки 0714240436.

От точки 0714240436 линия границы идет в юго-западном направлении по восточной стороне лесной полосы, затем по сельскохозяйственным угодьям, далее по восточной стороне урочища Данилов до точки 0714240445.

От точки 0714240445 линия границы идет в юго-восточном направлении по середине пруда балки Топкий Лог до точки 07137897.

От точки 07137897 линия границы идет в юго-западном направлении по пруду балки Пешков Лог, затем по балке Пешков Лог до точки 0714238307.

От точки 0714238307 линия границы идет в северо-западном направлении по балке Пешков Лог, затем по северной стороне лесной полосы, по полевой дороге вдоль сельскохозяйственных угодий, пересекает автомобильную дорогу, по сельскохозяйственным угодьям, пересекает болото, снова по сельскохозяйственным угодьям до точки стыка 07142349 границ Шукавского, Верхнемазовского и Плясоватского сельских поселений.

Протяженность границы Шукавского сельского поселения по смежеству с Верхнемазовским сельским поселением составляет 16168,4 м.

V. Линия прохождения границы Шукавского сельского поселения по смежеству с Плясоватским сельским поселением

От точки стыка 07142349 границ Шукавского, Плясоватского и Верхнемазовского сельских поселений линия границы идет в северо-восточном направлении по полевой дороге вдоль сельскохозяйственных угодий, затем по западной стороне лесной полосы, по лесной полосе, по сельскохозяйственным угодьям, вновь по лесной полосе до точки 0714222600.

От точки 0714222600 линия границы в юго-западном направлении пересекает автомобильную дорогу Верхняя Хава - Малый Самовец, затем идет по северной стороне полосы отвода автомобильной дороги Верхняя Хава - Малый Самовец, пересекает лесную полосу, далее по сельскохозяйственным угодьям до точки 0714223002.

От точки 0714223002 линия границы идет в общем северо-восточном направлении по западной стороне лесной полосы, далее по сельскохозяйственным угодьям до точки стыка 07142183 границ Шукавского, Верхнеплавицкого и Плясоватского сельских поселений.

Протяженность границы Шукавского сельского поселения по смежеству с Плясоватским сельским поселением составляет 9432,6 м.

Общая протяженность границ Шукавского сельского поселения составляет 46127,4 м.»;

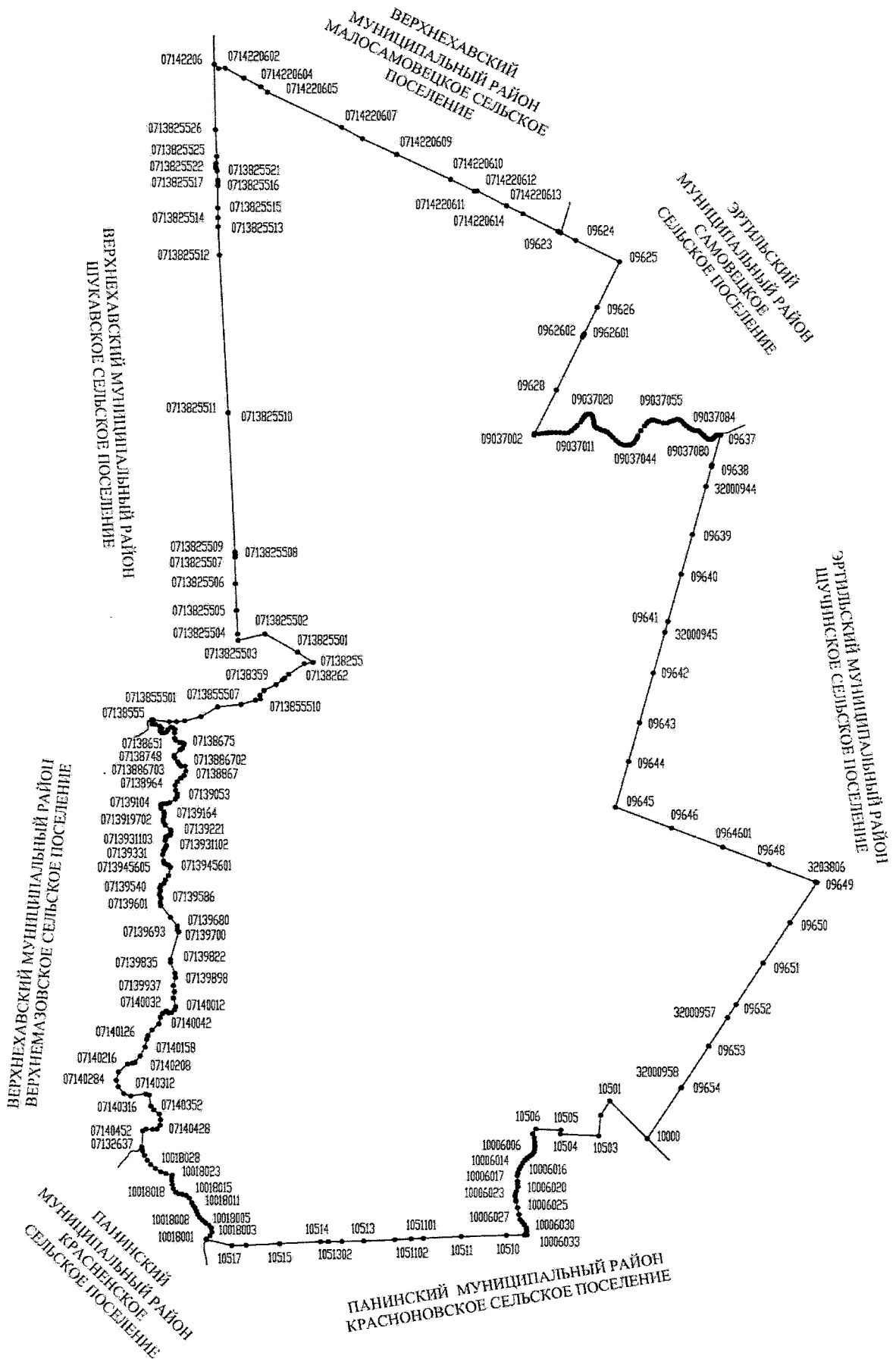
б) в приложении 4:

- дополнить наименованием следующего содержания:

**«ГРАФИЧЕСКОЕ ОПИСАНИЕ ГРАНИЦ МУНИЦИПАЛЬНЫХ
ОБРАЗОВАНИЙ ВЕРХНЕХАВСКОГО МУНИЦИПАЛЬНОГО
РАЙОНА ВОРОНЕЖСКОЙ ОБЛАСТИ»;**

- карту-схему границ Александровского сельского поселения Верхнехавского муниципального района Воронежской области изложить в следующей редакции:

«Карта- схема границ Александровского сельского поселения Верхнехавского муниципального района Воронежской области



- дополнить перечнем координат характерных точек границ Александровского сельского поселения Верхнехавского муниципального района Воронежской области следующего содержания:

**«Перечень координат характерных точек границ
Александровского сельского поселения
Верхнехавского муниципального района Воронежской области**

№ п/п	Номер характерной точки границ	Координаты	
		X	Y
1	07142206	539462.00	1375326.50
2	0714220601	539416.23	1375372.57
3	0714220602	539420.14	1375440.23
4	0714220603	539320.02	1375626.52
5	0714220604	539318.40	1375630.33
6	0714220605	539230.30	1375798.70
7	0714220606	539174.99	1375865.90
8	0714220607	538814.35	1376618.03
9	0714220608	538697.36	1376827.20
10	0714220609	538534.88	1377172.69
11	0714220610	538279.88	1377717.81
12	0714220611	538160.95	1377957.97
13	0714220612	538161.89	1377985.23
14	0714220613	538010.39	1378284.08
15	0714220614	537930.24	1378448.41
16	0714220615	537752.38	1378803.43
17	0714220616	537742.43	1378823.41
18	09623	537736.99	1378832.20
19	09624	537660.29	1378982.64
20	09625	537444.87	1379424.36
21	09626	536985.03	1379196.69
22	0962601	536717.00	1379064.65
23	0962602	536701.83	1379057.18
24	0962603	536683.30	1379048.05
25	09628	536146.34	1378782.43
26	09629	535704.36	1378562.63
27	09037002	535684.49	1378555.15
28	09037003	535697.36	1378606.02
29	09037004	535703.91	1378642.22
30	09037005	535705.73	1378674.16
31	09037006	535712.18	1378700.35
32	09037007	535713.07	1378733.86
33	09037008	535711.44	1378776.02

34	09037009	535712.74	1378817.02
35	09037010	535707.25	1378861.90
36	09037011	535712.27	1378906.69
37	09037012	535730.40	1378935.22
38	09037013	535757.66	1378965.75
39	09037014	535782.56	1378989.89
40	09037015	535821.17	1379026.28
41	09037016	535843.01	1379040.58
42	09037017	535871.59	1379059.01
43	09037018	535893.30	1379079.82
44	09037019	535904.25	1379105.25
45	09037020	535904.15	1379121.29
46	09037021	535896.88	1379134.72
47	09037022	535878.06	1379147.30
48	09037023	535850.33	1379152.88
49	09037024	535822.13	1379158.96
50	09037025	535802.67	1379160.54
51	09037026	535791.36	1379164.19
52	09037027	535778.54	1379167.91
53	09037028	535769.89	1379174.42
54	09037029	535765.30	1379181.69
55	09037030	535760.87	1379191.95
56	09037031	535745.43	1379222.90
57	09037032	535743.69	1379229.49
58	09037033	535732.46	1379260.47
59	09037034	535727.48	1379273.19
60	09037035	535717.00	1379298.16
61	09037036	535695.90	1379320.54
62	09037037	535669.05	1379349.17
63	09037038	535636.70	1379378.04
64	09037039	535615.83	1379405.93
65	09037040	535596.80	1379430.22
66	09037041	535582.79	1379466.34
67	09037042	535583.05	1379484.84
68	09037043	535584.37	1379504.82
69	09037044	535582.80	1379527.40
70	09037045	535596.26	1379550.36
71	09037046	535611.97	1379567.23
72	09037047	535637.11	1379582.22
73	09037048	535660.25	1379597.27
74	09037049	535679.07	1379604.52
75	0903704901	535729.82	1379633.37
76	0903704902	535778.90	1379670.97

77	09037052	535805.87	1379693.89
78	09037053	535826.72	1379714.05
79	09037054	535842.36	1379741.42
80	09037055	535844.37	1379765.87
81	09037056	535833.83	1379789.32
82	09037057	535825.34	1379814.19
83	09037058	535810.13	1379857.86
84	09037059	535809.11	1379893.94
85	09037060	535819.72	1379920.53
86	09037061	535830.24	1379945.13
87	09037062	535836.00	1379963.40
88	09037063	535846.72	1379992.99
89	09037064	535847.55	1380012.97
90	09037065	535839.73	1380029.81
91	09037066	535826.94	1380047.37
92	09037067	535799.83	1380069.50
93	09037068	535779.33	1380094.37
94	09037069	535759.90	1380120.70
95	09037070	535743.98	1380147.37
96	09037071	535735.99	1380172.22
97	09037072	535732.34	1380192.89
98	09037073	535729.17	1380213.04
99	09037074	535720.81	1380228.91
100	09037075	535708.73	1380239.41
101	09037076	535695.32	1380253.99
102	09037077	535682.01	1380271.05
103	09037078	535662.60	1380285.85
104	09037079	535648.91	1380305.94
105	09037080	535643.26	1380326.70
106	0903708001	535643.96	1380343.73
107	09037081	535644.15	1380348.18
108	09037082	535653.80	1380363.80
109	09037083	535667.93	1380378.73
110	09037084	535683.49	1380392.10
111	09637	535685.10	1380435.50
112	32000943	535383.20	1380350.50
113	09638	535363.65	1380345.00
114	32000944	535162.04	1380288.24
115	09639	534670.83	1380151.39
116	09640	534264.01	1380037.60
117	09641	533788.51	1379903.24
118	32000945	533678.88	1379872.27
119	09642	533266.77	1379755.86

120	09643	532760.05	1379612.71
121	09644	532365.05	1379501.11
122	09645	531900.45	1379370.05
123	09646	531685.90	1379936.05
124	0964601	531489.91	1380451.61
125	09648	531311.33	1380919.43
126	3203806	531135.22	1381385.69
127	09649	531128.79	1381402.72
128	09650	530716.84	1381130.13
129	09651	530306.80	1380859.17
130	09652	529886.61	1380582.15
131	32000957	529756.93	1380496.58
132	09653	529468.67	1380306.37
133	09654	529049.56	1380029.04
134	32000958	529044.24	1380025.51
135	10000	528530.83	1379684.59
136	10501	528913.75	1379307.56
137	10502	528768.44	1379214.65
138	10503	528556.83	1379193.92
139	10504	528577.21	1378809.07
140	10505	528618.22	1378813.92
141	10506	528626.66	1378561.30
142	10006001	528578.60	1378530.15
143	10006002	528536.45	1378543.83
144	10006003	528495.59	1378549.48
145	10006004	528464.59	1378549.85
146	1000600401	528452.55	1378549.30
147	10006005	528444.05	1378548.92
148	10006006	528420.99	1378547.56
149	10006007	528400.85	1378542.62
150	10006008	528384.66	1378536.06
151	10006009	528364.20	1378520.13
152	10006010	528347.48	1378494.58
153	10006011	528329.33	1378471.58
154	10006012	528310.75	1378451.59
155	10006013	528279.03	1378425.96
156	10006014	528245.48	1378406.88
157	10006015	528217.06	1378392.17
158	10006016	528180.64	1378377.68
159	1000601601	528171.96	1378375.77
160	10006017	528150.43	1378371.02
161	10006018	528094.96	1378373.07
162	10006019	528068.97	1378373.79

163	10006020	528036.49	1378375.20
164	10006021	527995.36	1378362.34
165	10006022	527966.34	1378353.15
166	10006023	527941.22	1378349.35
167	1000602301	527903.43	1378357.04
168	10006024	527889.98	1378359.77
169	10006025	527822.84	1378373.66
170	10006026	527752.46	1378389.13
171	10006027	527701.99	1378399.55
172	10006028	527678.05	1378419.72
173	10006029	527648.17	1378442.57
174	10006030	527608.78	1378465.18
175	10006031	527577.81	1378466.55
176	10006033	527541.84	1378468.55
177	10509	527542.10	1378443.90
178	10510	527536.93	1378262.37
179	10511	527524.84	1377804.17
180	1051101	527507.37	1377422.57
181	1051102	527501.57	1377298.79
182	1051103	527492.25	1377136.00
183	10513	527478.71	1376822.25
184	1051301	527474.36	1376597.81
185	1051302	527471.73	1376462.53
186	10514	527470.21	1376384.00
187	10515	527452.21	1375967.96
188	10516	527434.94	1375630.44
189	10517	527433.01	1375485.49
190	10518	527493.39	1375228.92
191	10018001	527498.32	1375224.06
192	10018002	527531.50	1375264.11
193	10018003	527569.07	1375283.03
194	10018004	527610.88	1375275.81
195	10018005	527641.74	1375252.90
196	10018006	527665.27	1375219.19
197	10018007	527693.83	1375186.84
198	10018008	527724.48	1375156.93
199	10018009	527753.49	1375139.59
200	10018010	527786.12	1375126.12
201	10018011	527820.19	1375110.63
202	10018012	527845.67	1375092.37
203	10018013	527873.78	1375078.54
204	10018014	527920.62	1375052.56
205	10018015	527949.13	1375019.62

206	10018016	527962.05	1374980.92
207	10018017	527966.98	1374942.84
208	10018018	527986.04	1374913.54
209	10018019	528019.20	1374891.03
210	10018020	528060.05	1374880.91
211	10018021	528095.98	1374875.87
212	10018022	528130.48	1374875.35
213	10018023	528154.53	1374878.28
214	10018024	528172.59	1374815.19
215	10018025	528191.28	1374761.90
216	10018026	528224.49	1374708.88
217	10018027	528265.75	1374662.76
218	10018028	528309.80	1374628.58
219	10018029	528358.35	1374598.83
220	10018030	528402.58	1374580.16
221	07132637	528444.46	1374571.53
222	07140452	528606.27	1374583.20
223	07140443	528626.91	1374613.27
224	07140446	528621.83	1374680.37
225	07140444	528626.17	1374725.95
226	07140428	528665.72	1374757.71
227	07140416	528721.56	1374761.91
228	07140386	528778.25	1374749.77
229	07140365	528823.72	1374693.78
230	07140352	528861.49	1374664.47
231	07140313	528974.01	1374647.07
232	07140312	528986.00	1374611.78
233	07140316	528964.24	1374461.24
234	07140311	528990.08	1374389.85
235	07140298	529057.86	1374335.56
236	07140284	529122.30	1374314.79
237	07140242	529209.09	1374339.58
238	07140216	529286.06	1374429.14
239	07140212	529295.13	1374477.92
240	07140208	529303.69	1374506.60
241	07140191	529369.95	1374558.64
242	07140158	529458.48	1374607.52
243	07140137	529538.40	1374626.30
244	07140126	529574.13	1374638.28
245	07140102	529633.81	1374680.32
246	07140079	529693.15	1374749.03
247	07140064	529758.45	1374763.54
248	07140046	529796.27	1374786.70

249	07140032	529822.08	1374822.78
250	07140042	529802.21	1374848.58
251	07140041	529803.69	1374876.53
252	07140025	529835.05	1374908.77
253	07140012	529867.71	1374918.18
254	07139984	529951.01	1374896.53
255	07139958	530016.31	1374905.01
256	07139937	530078.16	1374896.30
257	07139898	530160.64	1374915.08
258	07139879	530202.74	1374912.43
259	07139835	530314.37	1374867.51
260	07139822	530342.72	1374868.32
261	07139700	530620.28	1374948.69
262	07139693	530643.46	1374936.60
263	07139680	530680.40	1374935.68
264	07139658	530769.67	1374867.57
265	07139616	530890.04	1374770.31
266	07139601	530922.87	1374763.62
267	07139586	530967.12	1374770.86
268	07139573	531003.40	1374757.07
269	07139553	531042.80	1374765.43
270	07139540	531069.68	1374760.59
271	07139525	531096.92	1374773.33
272	07139514	531116.54	1374802.73
273	07139484	531151.36	1374816.84
274	07139456	531197.55	1374847.65
275	0713945601	531279.64	1374867.16
276	0713945602	531302.08	1374855.01
277	0713945603	531307.70	1374848.15
278	0713945604	531315.08	1374821.43
279	0713945605	531326.08	1374803.64
280	07139363	531347.95	1374799.04
281	07139331	531412.43	1374790.41
282	07139311	531452.39	1374801.16
283	0713931101	531476.30	1374814.78
284	0713931102	531505.75	1374826.91
285	0713931103	531557.67	1374814.88
286	0713931104	531585.29	1374821.01
287	0713931105	531594.42	1374824.97
288	0713931106	531600.75	1374837.93
289	0713931107	531610.66	1374855.59
290	0713931108	531608.92	1374861.55
291	07139230	531618.79	1374870.70

292	07139221	531647.11	1374873.55
293	07139214	531666.68	1374867.13
294	07139197	531715.66	1374814.19
295	0713919701	531749.71	1374796.81
296	0713919702	531770.92	1374794.41
297	0713919703	531798.24	1374802.86
298	07139164	531827.23	1374805.01
299	07139151	531848.99	1374801.13
300	07139116	531889.03	1374771.12
301	07139104	531917.32	1374769.99
302	07139089	531932.63	1374787.81
303	07139086	531934.31	1374826.84
304	07139084	531942.27	1374859.29
305	07139065	531981.62	1374918.56
306	07139053	532003.80	1374934.42
307	07139026	532035.94	1374935.90
308	07138993	532072.44	1374920.12
309	07138964	532120.92	1374916.81
310	07138941	532158.47	1374938.94
311	07138921	532193.13	1374973.31
312	07138895	532220.21	1375006.33
313	07138867	532265.21	1375022.92
314	0713886701	532317.71	1375016.55
315	0713886702	532318.63	1375016.44
316	0713886703	532319.12	1374974.50
317	0713886704	532336.97	1374956.52
318	0713886705	532363.06	1374941.41
319	0713886706	532404.50	1374912.95
320	07138763	532410.47	1374908.84
321	07138748	532426.29	1374907.66
322	07138711	532484.96	1374969.11
323	07138704	532499.37	1374987.87
324	07138687	532528.84	1375002.92
325	07138675	532546.12	1375006.15
326	07138672	532556.27	1374987.24
327	07138670	532558.53	1374965.44
328	07138658	532581.65	1374924.62
329	07138651	532601.11	1374913.05
330	07143548	532658.44	1374911.01
331	07138605	532693.63	1374914.58
332	07138592	532711.16	1374892.75
333	07138590	532715.04	1374873.79
334	07138606	532691.26	1374842.52

335	07138620	532665.15	1374822.46
336	07138623	532658.70	1374801.13
337	07138624	532658.25	1374779.68
338	07138610	532681.88	1374762.88
339	07138597	532704.48	1374778.73
340	07138579	532725.50	1374760.26
341	07138571	532744.29	1374716.96
342	07138569	532745.33	1374685.17
343	07138555	532770.96	1374682.07
344	0713855501	532790.47	1374681.51
345	0713855502	532788.59	1374694.00
346	0713855503	532770.44	1374857.36
347	0713855504	532770.44	1374929.97
348	0713855505	532779.51	1375015.69
349	0713855506	532821.87	1375180.06
350	0713855507	532920.59	1375351.15
351	0713855508	532945.06	1375586.94
352	0713855509	532987.32	1375731.53
353	0713855510	533002.46	1375784.38
354	07138405	533037.89	1375778.94
355	07138372	533085.73	1375819.42
356	07138359	533145.64	1375941.77
357	07138343	533194.95	1376006.52
358	07138333	533212.08	1376029.02
359	07138320	533252.16	1376069.58
360	07138262	533359.01	1376228.15
361	07138255	533374.58	1376315.96
362	0713825501	533476.70	1376158.62
363	0713825502	533661.34	1375831.62
364	0713825503	533595.96	1375561.22
365	0713825504	533660.95	1375555.44
366	0713825505	533898.05	1375544.53
367	0713825506	534168.15	1375532.96
368	0713825507	534440.01	1375530.11
369	0713825508	534467.47	1375529.82
370	0713825509	534490.75	1375529.64
371	0713825510	535912.71	1375462.97
372	0713825511	535916.70	1375463.30
373	0713825512	537512.50	1375378.84
374	0713825513	537799.41	1375365.64
375	0713825514	537888.61	1375363.97
376	0713825515	537990.35	1375361.41
377	0713825516	538219.16	1375361.08

378	0713825517	538257.78	1375363.07
379	0713825518	538259.56	1375362.99
380	0713825519	538259.60	1375362.99
381	0713825520	538271.95	1375362.42
382	0713825521	538369.39	1375354.26
383	0713825522	538392.73	1375342.60
384	0713825523	538412.76	1375341.66
385	0713825524	538447.29	1375343.36
386	0713825525	538515.80	1375351.33
387	0713825526	538788.50	1375339.50

»;

- карту-схему границ Большеприваловского сельского поселения Верхнехавского муниципального района Воронежской области изложить в следующей редакции:

- дополнить перечнем координат характерных точек границ Большеприваловского сельского поселения Верхнехавского муниципального района Воронежской области следующего содержания:

**«Перечень координат характерных точек границ
Большеприваловского сельского поселения
Верхнехавского муниципального района Воронежской области**

№ п/п	Номер характерной точки границ	Координаты	
		X	Y
1	06046	542632.50	1337987.71
2	0604601	542884.62	1338048.97
3	06047	543055.09	1338090.38
4	06048	543322.70	1338210.23
5	0604801	543566.98	1338317.47
6	0604802	543574.60	1338320.94
7	06049	543736.89	1338391.86
8	06050	543877.76	1338531.32
9	06051	544098.60	1338720.47
10	06052	544315.19	1338850.21
11	06053	544737.34	1339036.49
12	0605301	544453.38	1339339.46
13	0605302	544437.82	1339356.07
14	0605303	544423.02	1339371.85
15	0713565820	544391.41	1339374.89
16	0713565819	544291.00	1339381.76
17	0713565818	544223.91	1339386.68
18	0713565817	544178.27	1339390.15
19	0713565816	544136.31	1339391.84
20	0713565815	544116.54	1339392.20
21	0713565814	544085.81	1339389.51
22	0713565813	544066.54	1339386.82
23	0713565812	544027.95	1339375.11
24	0713565811	544007.96	1339365.98
25	0713565810	543990.25	1339356.83
26	0713565809	543973.11	1339344.27
27	0713565808	543963.50	1339336.18
28	0713565807	543963.04	1339336.52
29	0713565806	543799.78	1339453.07
30	0713565805	542800.91	1340167.36
31	0713565804	542095.90	1340671.38
32	0713565803	541830.47	1340861.15
33	0713565802	541788.11	1340891.44

34	0713565801	541645.75	1340993.22
35	07135658	541382.48	1341169.77
36	07135630	541439.07	1341433.81
37	07135625	541462.23	1341666.76
38	07135699	541252.57	1341937.37
39	0713612815	541208.75	1341998.13
40	0713612814	541159.17	1342047.43
41	0713612813	541088.16	1342123.82
42	0713612812	541067.22	1342132.06
43	0713612811	541038.55	1342133.04
44	0713612810	541011.40	1342144.26
45	0713612809	540937.02	1342218.00
46	0713612808	540885.88	1342278.47
47	0713612807	540817.85	1342362.46
48	0713612806	540623.72	1342605.68
49	0713612805	540593.32	1342652.09
50	0713612804	540581.61	1342669.97
51	0713612803	540080.44	1343339.34
52	0713612802	540067.94	1343357.17
53	0713612801	539725.19	1343824.18
54	07136128	539715.10	1343835.48
55	07136204	539378.21	1343727.36
56	07136307	538963.82	1343599.03
57	0713629801	538974.10	1343574.76
58	07136298	539019.48	1343456.10
59	07136905	536895.55	1342778.16
60	07136949	536704.35	1342992.04
61	0713694901	535866.42	1342656.17
62	07143133	535725.91	1342599.85
63	07137368	535322.93	1342438.32
64	07143137	535330.71	1342392.46
65	07143138	535457.40	1341645.66
66	07143139	535523.13	1341258.23
67	07143140	535585.01	1341193.14
68	07143174	535625.60	1340955.18
69	07143175	535644.67	1340843.38
70	07143176	535670.15	1340666.95
71	07143177	535689.03	1340533.64
72	07143178	535728.20	1340308.86
73	07143179	535796.86	1339990.82
74	0714318001	535866.42	1339735.79
75	07143180	535875.64	1339701.97
76	0713969543	535909.93	1339576.23

77	07143181	535924.81	1339521.66
78	07142302	536032.85	1339167.16
79	07143234	536162.88	1338742.88
80	07143233	536176.42	1338697.67
81	07143232	536301.36	1338248.88
82	07143231	536423.84	1337787.11
83	07143230	536425.87	1337777.46
84	07143229	536588.24	1337222.00
85	07143228	536705.17	1336820.38
86	07143227	536770.49	1336603.06
87	07143226	536819.14	1336401.20
88	07143225	536817.94	1336381.36
89	07143215	536806.95	1336199.03
90	07143216	536759.57	1336077.72
91	07143217	536680.62	1335889.36
92	07143218	536627.62	1335801.28
93	07143219	536482.59	1335556.33
94	07143220	536439.18	1335504.03
95	07143221	536399.76	1335331.24
96	07143222	536406.43	1334968.08
97	07143223	536411.38	1334907.82
98	07143224	536436.00	1334622.82
99	07142287	536432.11	1334294.43
100	07142278	536692.90	1334372.03
101	0714227801	536750.65	1334455.95
102	0714227802	536929.11	1334710.32
103	0714227803	537043.21	1334876.04
104	0714227804	537101.59	1334958.08
105	0714227805	537116.01	1334979.41
106	0714227806	537129.88	1335000.17
107	0714227807	537153.24	1335031.99
108	0714227808	537172.27	1335056.41
109	0714227809	537190.79	1335078.40
110	0714227810	537214.49	1335105.68
111	0714227811	537240.58	1335134.64
112	0714227812	537258.72	1335154.03
113	07136386	538592.27	1336061.85
114	07136365	538649.44	1336107.73
115	07136328	538857.99	1336244.33
116	07136309	538959.26	1336313.08
117	07136241	539237.55	1336492.79
118	07136236	539260.19	1336516.61
119	07136143	539631.54	1336279.34

120	0713614301	539712.50	1336230.89
121	0713614302	539805.61	1336170.64
122	0713614303	539997.88	1336052.32
123	0713614304	540238.97	1335897.02
124	0713614305	540364.69	1335815.11
125	07135875	540751.03	1335567.26
126	07135806	540937.53	1335684.31
127	07135817	540902.35	1335861.25
128	07135834	540867.09	1336033.04
129	07135840	540855.03	1336096.08
130	07135648	541394.40	1336368.12
131	07135665	541370.87	1336433.44
132	07135635	541424.81	1336729.37
133	07135585	541614.77	1336944.75
134	07135568	541657.22	1336959.87
135	07135540	541746.62	1337241.05
136	07135534	541755.35	1337366.04
137	0713553001	541757.15	1337394.07
138	07135530	541761.23	1337457.65
139	07135495	541878.54	1337435.42
140	07135440	542197.75	1337495.72
141	07135393	542448.05	1337807.47

»;

- карту-схему границ Верхнелуговатского сельского поселения Верхнехавского муниципального района Воронежской области изложить в следующей редакции:

- дополнить перечнем координат характерных точек границ Верхнелуговатского сельского поселения Верхнехавского муниципального района Воронежской области следующего содержания:

**«Перечень координат характерных точек границ
Верхнелуговатского сельского поселения
Верхнехавского муниципального района Воронежской области**

№ п/п	Номер характерной точки границ	Координаты	
		X	Y
1	07142153	546465.25	1355892.13
2	06114	546436.12	1356228.53
3	06115	546399.69	1356632.58
4	06116	546345.96	1357289.66
5	06117	546555.89	1357514.71
6	0611701	547077.00	1358111.10
7	06118	547266.68	1358328.17
8	0611801	547458.42	1358544.95
9	06119	547656.10	1358768.46
10	06120	548017.43	1359174.59
11	06121	548629.48	1360063.93
12	06122	550107.62	1359691.04
13	06123	550831.45	1359508.44
14	06124	551162.73	1360869.94
15	06125	551193.24	1360995.29
16	06126	551308.08	1361467.14
17	06127	551418.26	1361919.86
18	06128	551528.36	1362373.44
19	06129	551641.19	1362835.77
20	06130	551770.37	1363367.16
21	0613001	551218.77	1363483.72
22	06132	551134.06	1363501.29
23	06133	550646.29	1363267.63
24	06134	550197.99	1363052.74
25	0613401	549837.90	1363258.35
26	06135	549569.47	1363411.45
27	0613501	549550.90	1363422.02
28	06136	549041.16	1363712.17
29	0613601	548838.14	1363824.10
30	0613602	548602.06	1363954.07
31	0613603	548587.59	1363962.04
32	06137	548365.18	1364084.49
33	0613701	548166.45	1364329.95

34	0613702	548030.45	1364497.93
35	06138	547967.61	1364575.55
36	0613801	547575.18	1365060.27
37	06139	547573.26	1365062.60
38	06140	547574.26	1365067.53
39	06141	547426.65	1365549.34
40	06142	547836.52	1365962.44
41	06143	548246.66	1366375.83
42	0713488826	548251.95	1367215.21
43	0713488825	548241.25	1367519.69
44	0713488824	547657.98	1367488.60
45	0713488823	547272.45	1367469.88
46	0713488822	546993.84	1367234.48
47	0713488821	546916.58	1367178.42
48	0713488820	546806.31	1367101.53
49	0713488819	546795.85	1367095.45
50	0713488818	546785.47	1367122.27
51	0713488817	546633.00	1367104.50
52	0713488816	546495.84	1367101.62
53	0713488815	546097.23	1367082.61
54	0713488814	545883.84	1367072.26
55	0713488813	545799.62	1367060.74
56	0713488812	545789.68	1367059.67
57	0713488811	545778.41	1367045.44
58	0713488810	545769.93	1366996.86
59	0713488809	545790.71	1366879.66
60	0713488808	545797.84	1366764.56
61	0713488807	545702.72	1366757.96
62	0713488806	545439.91	1366537.69
63	0713488805	544959.73	1366152.09
64	0713488804	544872.41	1366083.77
65	0713488803	544309.87	1365615.47
66	0713488802	544222.32	1365544.42
67	0713488801	544376.35	1365283.94
68	07134888	544458.75	1365159.62
69	07134869	544501.25	1365098.32
70	07134893	544450.67	1364981.55
71	0713492901	544422.04	1364897.31
72	07134929	544287.95	1364533.09
73	07135085	543793.37	1364230.94
74	0714216512	543833.79	1364164.96
75	0714216511	544026.44	1363891.84
76	0714216510	544117.09	1363759.50

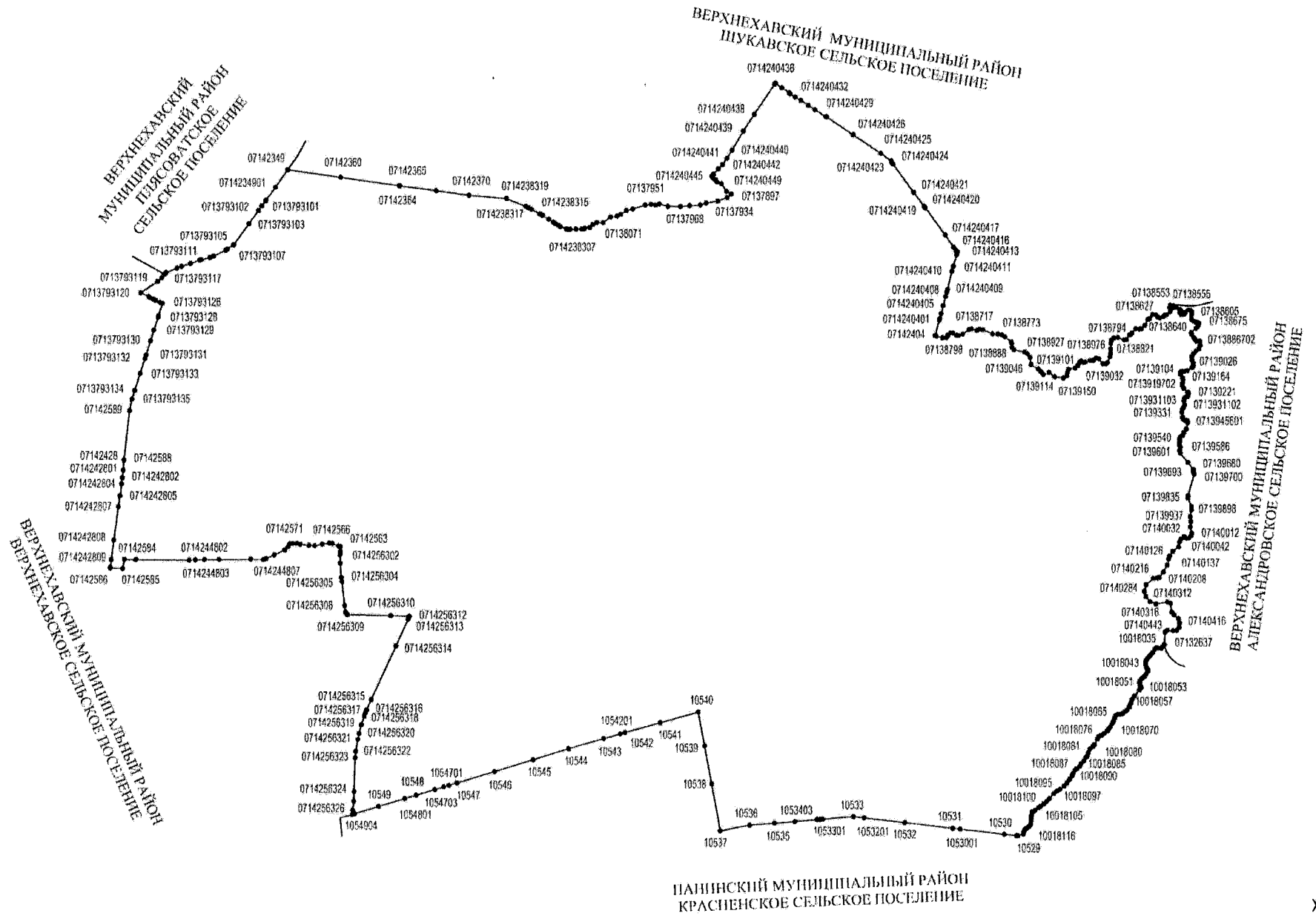
77	0714216509	544130.51	1363735.60
78	0714216508	544132.51	1363732.03
79	0714216507	544140.40	1363717.99
80	0714216506	544258.19	1363488.60
81	0714216505	544432.77	1363172.31
82	0714216504	544435.74	1363146.37
83	0714216503	544752.10	1362549.89
84	0714216502	545004.51	1362075.91
85	0714216501	545019.19	1362046.91
86	07142165	544376.32	1361833.97
87	0714277303	544086.51	1361720.57
88	0714277302	544026.99	1361697.28
89	0714277301	543966.32	1361673.55
90	07142773	543946.74	1361665.88
91	07142772	543891.75	1361631.55
92	07142771	543859.64	1361586.61
93	0714277001	543806.67	1361428.57
94	07142770	543790.52	1361380.37
95	0713518211	543755.93	1361285.66
96	0713518210	543560.52	1360811.28
97	0713518209	543475.63	1360614.39
98	0713518208	543368.76	1360350.75
99	0713518207	543385.30	1360335.46
100	0713518206	543374.37	1360321.27
101	0713518205	543348.86	1360307.71
102	0713518204	543328.52	1360290.72
103	0713518203	543324.94	1360248.83
104	0713518202	543368.73	1360157.84
105	0713518201	543413.05	1360105.25
106	07135182	543348.80	1360013.04
107	07135209	543233.96	1359841.99
108	0714215333	543229.87	1359823.33
109	0714215332	543245.42	1359814.38
110	0714215331	543417.23	1359715.16
111	0714215330	543679.24	1359545.27
112	0714215329	543994.29	1359333.75
113	0714215328	544216.67	1359188.01
114	0714215327	544459.91	1359021.24
115	0714215326	544660.36	1358888.81
116	0714215325	544798.83	1358792.20
117	0714215324	545134.07	1358567.50
118	0714215323	545471.36	1358342.65
119	0714215322	545479.35	1358340.49

120	0714215321	545499.04	1358327.34
121	0714215320	545501.89	1358325.73
122	0714215319	545505.81	1358316.19
123	0714215318	545512.21	1358304.60
124	0714215317	545511.16	1358302.40
125	0714215316	545445.08	1358168.80
126	0714215315	545420.72	1358083.54
127	0714215314	545209.96	1357665.41
128	0714215313	544862.16	1356958.06
129	0714215312	544997.83	1356832.35
130	0714215311	545109.52	1356765.50
131	0714215310	545249.59	1356668.71
132	0714215309	545360.36	1356597.19
133	0714215308	545451.98	1356509.45
134	0714215307	545576.90	1356311.16
135	0714215306	545618.09	1356198.80
136	0714215305	545629.83	1356203.10
137	0714215304	545699.02	1356146.87
138	0714215303	545778.55	1356116.12
139	0714215302	545782.34	1356114.61
140	0714215301	545942.34	1356052.84

»;

- карту-схему границ Верхнемазовского сельского поселения Верхне-хавского муниципального района Воронежской области изложить в следующей редакции:

«Карта-схема границ Верхнемазовского сельского поселения Верхнехавского муниципального района Воронежской области»



- дополнить перечнем координат характерных точек границ Верхнемазовского сельского поселения Верхнехавского муниципального района Воронежской области следующего содержания:

**«Перечень координат характерных точек границ
Верхнемазовского сельского поселения
Верхнехавского муниципального района Воронежской области**

№ п/п	Номер характерной точки границ	Координаты	
		X	Y
1	07142349	534512.39	1363336.22
2	07142360	534416.50	1364019.00
3	07142364	534309.88	1364770.53
4	07142365	534308.50	1364780.25
5	07142366	534246.00	1365242.75
6	07142370	534189.50	1365657.25
7	0714238319	534146.74	1366137.01
8	0714238318	534045.02	1366380.10
9	0714238317	534029.77	1366413.11
10	0714238316	534007.57	1366455.01
11	0714238315	533950.71	1366562.51
12	0714238314	533931.38	1366597.09
13	0714238313	533883.71	1366675.59
14	0714238312	533844.11	1366733.52
15	0714238311	533825.69	1366758.61
16	0714238310	533801.89	1366798.25
17	0714238309	533787.17	1366825.00
18	0714238308	533755.53	1366900.22
19	0714238307	533750.62	1366917.14
20	0714238306	533750.71	1366937.93
21	0714238305	533751.42	1366952.68
22	0714238304	533752.50	1367024.83
23	0714238303	533754.82	1367103.22
24	0714238302	533757.07	1367125.40
25	0714238301	533764.42	1367142.29
26	07142383	533771.86	1367204.51
27	07138081	533811.51	1367246.20
28	07138070	533835.56	1367296.93
29	07138071	533835.31	1367376.58
30	07138043	533906.65	1367472.26
31	07138032	533921.36	1367559.21
32	07138024	533941.89	1367608.32
33	07137993	533990.80	1367678.92

34	07137981	534009.65	1367758.90
35	07137957	534061.30	1367921.91
36	07137951	534069.51	1367994.48
37	07137958	534060.00	1368053.83
38	07137948	534073.31	1368100.75
39	07137966	534043.04	1368213.57
40	07137968	534040.73	1368374.55
41	0713795601	534050.30	1368492.12
42	07137956	534061.39	1368628.40
43	07137940	534086.17	1368703.94
44	07137934	534111.34	1368851.40
45	07137918	534155.66	1368971.80
46	07137897	534200.23	1369024.85
47	0714240450	534236.04	1368962.76
48	0714240449	534332.96	1368897.61
49	0714240448	534351.31	1368844.97
50	0714240447	534387.06	1368820.78
51	0714240446	534403.60	1368793.78
52	0714240445	534429.29	1368774.12
53	0714240444	534456.43	1368795.96
54	0714240443	534523.66	1368861.20
55	0714240442	534576.57	1368912.00
56	0714240441	534656.53	1368970.62
57	0714240440	534762.10	1369036.27
58	0714240439	535005.92	1369179.55
59	0714240438	535218.94	1369318.14
60	0714240437	535603.32	1369575.34
61	0714240436	535616.91	1369588.33
62	0714240435	535559.85	1369668.07
63	0714240434	535494.97	1369762.28
64	0714240433	535485.00	1369771.88
65	0714240432	535441.02	1369838.50
66	0714240431	535396.99	1369909.66
67	0714240430	535335.84	1370005.66
68	0714240429	535278.86	1370088.27
69	0714240428	535188.39	1370226.48
70	0714240427	535187.23	1370237.62
71	0714240426	534959.16	1370576.08
72	0714240425	534719.04	1370932.29
73	0714240424	534622.85	1371065.40
74	0714240423	534611.32	1371064.73
75	0714240422	534586.19	1371086.02
76	0714240421	534221.80	1371352.53

77	0714240420	534042.82	1371488.17
78	0714240419	534034.73	1371494.06
79	0714240418	534023.30	1371502.42
80	0714240417	533676.98	1371757.57
81	0714240416	533518.29	1371863.93
82	0714240415	533477.87	1371893.38
83	0714240414	533462.61	1371904.94
84	0714240413	533459.39	1371915.98
85	0714240412	533419.34	1371904.29
86	0714240411	533274.79	1371861.89
87	0714240410	533211.66	1371844.38
88	0714240409	532977.22	1371788.34
89	0714240408	532947.45	1371780.87
90	0714240407	532889.90	1371766.15
91	0714240406	532773.84	1371736.48
92	0714240405	532773.67	1371736.44
93	0714240404	532670.32	1371708.31
94	0714240403	532670.21	1371708.28
95	0714240402	532604.65	1371689.75
96	0714240401	532586.50	1371684.66
97	07142404	532388.89	1371630.73
98	07138781	532383.41	1371642.78
99	07138798	532362.06	1371727.35
100	07138795	532364.17	1371774.96
101	07138772	532396.90	1371796.16
102	07138752	532422.41	1371828.25
103	07138751	532422.92	1371852.27
104	07138775	532393.98	1371901.80
105	07138776	532390.99	1371922.46
106	07138765	532407.66	1371982.20
107	07138723	532462.45	1372062.62
108	07138717	532472.57	1372095.89
109	07138727	532455.14	1372163.20
110	07138722	532467.90	1372199.85
111	07138725	532461.97	1372243.75
112	07138760	532412.28	1372364.95
113	07138764	532407.71	1372432.86
114	07138773	532396.86	1372487.16
115	07138788	532373.72	1372527.13
116	07138844	532308.57	1372605.73
117	07138860	532287.33	1372613.89
118	07138888	532235.19	1372618.41
119	07138905	532208.30	1372643.00

120	07138927	532179.46	1372778.36
121	07138940	532159.60	1372811.39
122	07138969	532111.56	1372848.44
123	07139046	532018.54	1372864.09
124	07139073	531962.25	1372956.25
125	0713911403	531930.81	1372985.78
126	0713911402	531918.31	1372997.51
127	0713911401	531906.71	1373008.41
128	07139114	531891.70	1373022.51
129	07139101	531918.92	1373095.34
130	07139134	531864.74	1373165.99
131	07139150	531850.02	1373280.46
132	07139122	531877.95	1373324.20
133	07139096	531923.88	1373331.30
134	07139078	531959.37	1373349.45
135	07139067	531975.62	1373429.80
136	07139052	532005.48	1373465.24
137	07139018	532045.31	1373485.88
138	07139003	532063.79	1373509.53
139	07139021	532043.05	1373541.72
140	07139011	532051.98	1373558.70
141	07138997	532070.41	1373620.98
142	07138991	532073.81	1373660.40
143	07138976	532098.53	1373695.94
144	07138979	532092.44	1373732.12
145	07139031	532032.66	1373780.57
146	07139032	532031.19	1373819.53
147	07139022	532042.46	1373839.59
148	07138960	532122.01	1373875.72
149	07138933	532169.29	1373884.18
150	07138894	532220.65	1373883.12
151	07138854	532292.64	1373885.92
152	07138823	532331.38	1373895.42
153	07138801	532357.67	1373924.07
154	07138794	532364.73	1373974.57
155	07138821	532333.89	1374055.89
156	07138815	532338.75	1374083.26
157	07138771	532400.48	1374127.48
158	07138754	532421.61	1374156.34
159	07138716	532474.87	1374203.20
160	07138719	532470.67	1374247.92
161	07138714	532475.53	1374275.29
162	07138694	532520.99	1374319.84

163	07138653	532593.69	1374356.11
164	07138649	532604.43	1374378.21
165	07138627	532654.95	1374418.37
166	07138628	532652.32	1374456.19
167	07138632	532629.65	1374478.12
168	07138640	532615.70	1374506.73
169	07143547	532628.64	1374551.96
170	07138630	532646.15	1374570.48
171	07138626	532655.27	1374596.90
172	07138604	532694.75	1374641.58
173	07138585	532717.91	1374643.68
174	07138564	532751.97	1374634.39
175	07138553	532776.14	1374643.33
176	07138555	532770.96	1374682.07
177	07138569	532745.33	1374685.17
178	07138571	532744.29	1374716.96
179	07138579	532725.50	1374760.26
180	07138597	532704.48	1374778.73
181	07138610	532681.88	1374762.88
182	07138624	532658.25	1374779.68
183	07138623	532658.70	1374801.13
184	07138620	532665.15	1374822.46
185	07138606	532691.26	1374842.52
186	07138590	532715.04	1374873.79
187	07138592	532711.16	1374892.75
188	07138605	532693.63	1374914.58
189	07143548	532658.44	1374911.01
190	07138651	532601.11	1374913.05
191	07138658	532581.65	1374924.62
192	07138670	532558.53	1374965.44
193	07138672	532556.27	1374987.24
194	07138675	532546.12	1375006.15
195	07138687	532528.84	1375002.92
196	07138704	532499.37	1374987.87
197	07138711	532484.96	1374969.11
198	07138748	532426.29	1374907.66
199	07138763	532410.47	1374908.84
200	0713886706	532404.50	1374912.95
201	0713886705	532363.06	1374941.41
202	0713886704	532336.97	1374956.52
203	0713886703	532319.12	1374974.50
204	0713886702	532318.63	1375016.44
205	0713886701	532317.71	1375016.55

206	07138867	532265.21	1375022.92
207	07138895	532220.21	1375006.33
208	07138921	532193.13	1374973.31
209	07138941	532158.47	1374938.94
210	07138964	532120.92	1374916.81
211	07138993	532072.44	1374920.12
212	07139026	532035.94	1374935.90
213	07139053	532003.80	1374934.42
214	07139065	531981.62	1374918.56
215	07139084	531942.27	1374859.29
216	07139086	531934.31	1374826.84
217	07139089	531932.63	1374787.81
218	07139104	531917.32	1374769.99
219	07139116	531889.03	1374771.12
220	07139151	531848.99	1374801.13
221	07139164	531827.23	1374805.01
222	0713919703	531798.24	1374802.86
223	0713919702	531770.92	1374794.41
224	0713919701	531749.71	1374796.81
225	07139197	531715.66	1374814.19
226	07139214	531666.68	1374867.13
227	07139221	531647.11	1374873.55
228	07139230	531618.79	1374870.70
229	0713931108	531608.92	1374861.55
230	0713931107	531610.66	1374855.59
231	0713931106	531600.75	1374837.93
232	0713931105	531594.42	1374824.97
233	0713931104	531585.29	1374821.01
234	0713931103	531557.67	1374814.88
235	0713931102	531505.75	1374826.91
236	0713931101	531476.30	1374814.78
237	07139311	531452.39	1374801.16
238	07139331	531412.43	1374790.41
239	07139363	531347.95	1374799.04
240	0713945605	531326.08	1374803.64
241	0713945604	531315.08	1374821.43
242	0713945603	531307.70	1374848.15
243	0713945602	531302.08	1374855.01
244	0713945601	531279.64	1374867.16
245	07139456	531197.55	1374847.65
246	07139484	531151.36	1374816.84
247	07139514	531116.54	1374802.73
248	07139525	531096.92	1374773.33

249	07139540	531069.68	1374760.59
250	07139553	531042.80	1374765.43
251	07139573	531003.40	1374757.07
252	07139586	530967.12	1374770.86
253	07139601	530922.87	1374763.62
254	07139616	530890.04	1374770.31
255	07139658	530769.67	1374867.57
256	07139680	530680.40	1374935.68
257	07139693	530643.46	1374936.60
258	07139700	530620.28	1374948.69
259	07139822	530342.72	1374868.32
260	07139835	530314.37	1374867.51
261	07139879	530202.74	1374912.43
262	07139898	530160.64	1374915.08
263	07139937	530078.16	1374896.30
264	07139958	530016.31	1374905.01
265	07139984	529951.01	1374896.53
266	07140012	529867.71	1374918.18
267	07140025	529835.05	1374908.77
268	07140041	529803.69	1374876.53
269	07140042	529802.21	1374848.58
270	07140032	529822.08	1374822.78
271	07140046	529796.27	1374786.70
272	07140064	529758.45	1374763.54
273	07140079	529693.15	1374749.03
274	07140102	529633.81	1374680.32
275	07140126	529574.13	1374638.28
276	07140137	529538.40	1374626.30
277	07140158	529458.48	1374607.52
278	07140191	529369.95	1374558.64
279	07140208	529303.69	1374506.60
280	07140212	529295.13	1374477.92
281	07140216	529286.06	1374429.14
282	07140242	529209.09	1374339.58
283	07140284	529122.30	1374314.79
284	07140298	529057.86	1374335.56
285	07140311	528990.08	1374389.85
286	07140316	528964.24	1374461.24
287	07140312	528986.00	1374611.78
288	07140313	528974.01	1374647.07
289	07140352	528861.49	1374664.47
290	07140365	528823.72	1374693.78
291	07140386	528778.25	1374749.77

292	07140416	528721.56	1374761.91
293	07140428	528665.72	1374757.71
294	07140444	528626.17	1374725.95
295	07140446	528621.83	1374680.37
296	07140443	528626.91	1374613.27
297	07140452	528606.27	1374583.20
298	07132637	528444.46	1374571.53
299	10018032	528414.55	1374544.47
300	10018033	528400.36	1374532.69
301	10018034	528403.67	1374486.62
302	10018035	528401.84	1374465.15
303	10018036	528389.11	1374450.34
304	10018037	528345.72	1374425.49
305	10018038	528320.38	1374402.87
306	10018039	528295.03	1374380.23
307	10018040	528264.60	1374352.20
308	10018041	528247.39	1374338.46
309	10018042	528223.75	1374329.81
310	10018043	528197.75	1374330.20
311	10018044	528157.96	1374344.31
312	10018045	528131.68	1374359.21
313	10018046	528102.67	1374359.15
314	10018047	528067.84	1374337.67
315	10018048	528041.01	1374316.58
316	10018049	528018.07	1374287.92
317	10018050	527986.18	1374262.39
318	10018051	527962.53	1374252.74
319	10018052	527928.68	1374263.26
320	10018053	527900.90	1374278.68
321	10018054	527870.54	1374255.14
322	10018055	527791.08	1374192.32
323	10018056	527754.68	1374166.87
324	10018057	527717.44	1374151.43
325	10018058	527685.77	1374140.40
326	10018059	527651.52	1374124.92
327	10018060	527611.58	1374096.02
328	10018061	527595.79	1374076.75
329	10018062	527573.82	1374046.08
330	10018063	527558.86	1374016.30
331	10018064	527555.33	1373980.85
332	10018065	527542.38	1373951.53
333	10018066	527511.64	1373936.50
334	10018067	527470.94	1373924.12

335	10018068	527438.69	1373908.10
336	10018069	527400.85	1373885.16
337	10018070	527375.56	1373866.54
338	10018071	527349.26	1373846.93
339	10018072	527341.67	1373841.56
340	10018073	527311.62	1373805.50
341	10018074	527289.10	1373771.83
342	10018075	527278.79	1373751.48
343	10018076	527271.47	1373730.08
344	1001807601	527250.32	1373722.50
345	10018077	527242.56	1373719.70
346	10018078	527172.42	1373678.76
347	10018079	527148.17	1373662.62
348	10018080	527116.58	1373624.10
349	10018081	527070.23	1373601.30
350	10018082	527029.05	1373589.92
351	10018083	527008.83	1373575.71
352	10018084	526965.85	1373544.37
353	10018085	526927.81	1373509.93
354	10018086	526894.52	1373490.93
355	10018087	526867.50	1373457.34
356	10018088	526846.64	1373433.66
357	10018089	526808.24	1373408.23
358	10018090	526776.56	1373396.71
359	10018091	526736.09	1373365.82
360	10018092	526723.46	1373357.01
361	10018093	526684.03	1373330.10
362	10018094	526645.93	1373291.17
363	10018095	526606.15	1373240.76
364	10018096	526583.57	1373202.10
365	10018097	526550.42	1373160.09
366	10018098	526486.53	1373102.55
367	10018099	526449.98	1373067.10
368	10018100	526418.43	1373031.15
369	10018101	526387.83	1372991.52
370	10018102	526370.89	1372963.28
371	10018103	526336.75	1372920.78
372	10018104	526319.89	1372897.54
373	10018105	526305.12	1372879.76
374	10018106	526272.51	1372873.25
375	10018107	526235.46	1372870.81
376	10018108	526194.42	1372868.43
377	10018109	526162.84	1372863.42

378	10018110	526150.82	1372862.09
379	10018111	526129.54	1372843.91
380	10018112	526110.62	1372816.69
381	10018113	526100.39	1372801.85
382	10018114	526079.58	1372781.66
383	10018115	526058.97	1372774.48
384	10018116	526034.34	1372766.34
385	10529	526012.98	1372702.52
386	1052901	526013.89	1372693.57
387	1052902	526015.01	1372682.46
388	10530	526030.73	1372526.47
389	1053001	526098.33	1371957.79
390	10531	526109.64	1371862.64
391	10532	526181.82	1371250.87
392	1053201	526243.30	1370731.63
393	10533	526259.70	1370593.05
394	1053301	526226.83	1370196.80
395	10534	526224.49	1370168.72
396	1053401	526221.29	1370129.61
397	1053402	526220.88	1370125.51
398	1053403	526197.72	1369848.18
399	10535	526175.76	1369585.34
400	10536	526150.83	1369270.40
401	10537	526078.06	1368898.47
402	10538	526679.23	1368785.84
403	10539	527156.67	1368695.12
404	10540	527588.27	1368611.43
405	10541	527453.33	1368125.95
406	10542	527327.43	1367672.96
407	1054201	527310.65	1367612.72
408	10543	527250.04	1367395.13
409	10544	527123.94	1366942.41
410	10545	526985.93	1366486.69
411	10546	526836.95	1365994.77
412	10547	526691.46	1365515.99
413	1054701	526661.23	1365414.99
414	1054702	526641.57	1365349.81
415	1054703	526606.81	1365235.14
416	10548	526535.53	1364998.41
417	1054801	526491.98	1364854.20
418	10549	526391.31	1364519.68
419	1054901	526297.63	1364210.07
420	1054902	526290.47	1364186.34

421	1054903	526289.51	1364183.13
422	1054904	526288.39	1364179.37
423	0714256326	526341.18	1364185.92
424	0714256325	526454.29	1364199.95
425	0714256324	526582.13	1364204.33
426	0714256323	527009.27	1364217.16
427	0714256322	527093.37	1364225.65
428	0714256321	527241.12	1364252.86
429	0714256320	527318.38	1364269.16
430	0714256319	527427.94	1364298.49
431	0714256318	527537.51	1364335.63
432	0714256317	527585.64	1364352.98
433	0714256316	527616.35	1364364.05
434	0714256315	527749.76	1364425.03
435	0714256314	528433.89	1364740.02
436	0714256313	528772.72	1364894.53
437	0714256312	528811.47	1364910.96
438	0714256311	528811.47	1364910.90
439	0714256310	528821.09	1364672.17
440	0714256309	528832.68	1364114.87
441	0714256308	528838.59	1364108.18
442	0714256307	528864.43	1364090.17
443	0714256306	528946.92	1364078.45
444	0714256305	529252.22	1364042.97
445	0714256304	529307.08	1364035.05
446	0714256303	529489.87	1364022.10
447	0714256302	529595.89	1364019.31
448	0714256301	529635.75	1364023.60
449	07142563	529701.90	1364021.86
450	07142564	529706.25	1363996.11
451	07142565	529741.14	1363916.57
452	07142566	529743.53	1363880.63
453	07142567	529730.98	1363792.12
454	07142568	529711.36	1363691.84
455	07142569	529714.39	1363618.29
456	07142570	529731.51	1363505.07
457	07142571	529740.44	1363462.11
458	07142572	529740.62	1363407.43
459	07142573	529731.16	1363370.10
460	07142574	529700.33	1363352.13
461	07142575	529656.85	1363303.76
462	0714244809	529594.50	1363169.91
463	0714244808	529547.43	1363066.36

464	0714244807	529535.26	1363031.20
465	0714244806	529538.91	1362868.40
466	0714244805	529538.89	1362864.58
467	0714244804	529534.79	1362456.87
468	0714244803	529536.50	1362268.81
469	0714244802	529531.28	1362152.87
470	0714244801	529531.11	1362148.85
471	07142448	529527.79	1362074.50
472	0714258401	529536.43	1361393.07
473	07142584	529538.96	1361249.20
474	07142585	529422.39	1361224.58
475	07142586	529427.66	1361065.94
476	0714242810	529438.45	1361067.82
477	0714242809	529536.54	1361080.79
478	0714242808	529784.03	1361113.50
479	0714242807	530211.75	1361170.04
480	0714242806	530349.85	1361187.82
481	0714242805	530349.67	1361195.78
482	0714242804	530502.67	1361210.27
483	0714242803	530579.23	1361217.75
484	0714242802	530582.83	1361219.57
485	0714242801	530682.05	1361231.34
486	07142428	530804.21	1361239.75
487	07142588	530809.41	1361240.26
488	07142589	531436.11	1361311.40
489	0713793135	531583.88	1361341.61
490	0713793134	531694.46	1361376.76
491	0713793133	531910.98	1361445.58
492	0713793132	532102.62	1361506.50
493	0713793131	532146.25	1361520.08
494	0713793130	532326.34	1361577.61
495	0713793129	532463.59	1361619.64
496	0713793128	532629.88	1361672.57
497	0713793127	532647.60	1361678.21
498	0713793126	532806.26	1361728.22
499	0713793125	532818.15	1361693.78
500	0713793124	532842.55	1361642.09
501	0713793123	532860.66	1361609.19
502	0713793122	532880.69	1361565.24
503	0713793121	532893.64	1361552.37
504	0713793120	532943.32	1361452.07
505	0713793119	533087.47	1361666.27
506	0713793118	533133.98	1361718.55

507	0713793117	533178.28	1361754.64
508	0713793116	533199.12	1361774.07
509	0713793115	533257.83	1361913.13
510	0713793114	533279.34	1361970.27
511	0713793113	533315.28	1362085.13
512	0713793112	533356.96	1362201.24
513	0713793111	533363.46	1362220.77
514	0713793110	533392.40	1362333.89
515	0713793109	533409.83	1362382.19
516	0713793108	533485.45	1362536.97
517	0713793107	533495.30	1362556.24
518	0713793106	533497.72	1362560.98
519	0713793105	533553.21	1362635.86
520	0713793104	533550.94	1362640.03
521	0713793103	533823.26	1362837.15
522	0713793102	533991.08	1362959.56
523	0713793101	534051.40	1363004.54
524	07137931	534115.69	1363051.51
525	07142373	534120.70	1363055.16
526	0714234901	534288.15	1363179.23

»;

- карту-схему границ Верхнеплавицкого сельского поселения Верхнехавского муниципального района Воронежской области изложить в следующей редакции:

- дополнить перечнем координат характерных точек границ Верхнеплавицкого сельского поселения Верхнехавского муниципального района Воронежской области следующего содержания:

**«Перечень координат характерных точек границ
Верхнеплавицкого сельского поселения
Верхнехавского муниципального района Воронежской области**

№ п/п	Номер характерной точки границ	Координаты	
		X	Y
1	06143	548246.66	1366375.83
2	06144	548762.28	1366941.94
3	06145	548853.90	1367485.38
4	06146	548944.71	1368024.11
5	06147	549046.35	1368626.13
6	06148	549176.27	1369100.83
7	06149	549294.90	1369539.58
8	06150	549116.49	1370118.74
9	06151	548919.66	1370751.66
10	06152	548511.14	1371454.47
11	06153	548082.42	1371728.81
12	06154	547613.31	1372027.86
13	0615401	547400.29	1372163.22
14	06155	547225.02	1372274.59
15	06156	546784.62	1372706.56
16	06157	546377.36	1373200.68
17	06158	546326.47	1373561.48
18	06159	546264.94	1373841.43
19	06160	546255.11	1374336.30
20	06161	546235.20	1375089.71
21	06162	545964.89	1375575.13
22	06163	545903.46	1375658.30
23	06163001	545842.80	1375700.79
24	06163002	545765.82	1375672.28
25	06163003	545721.33	1375673.21
26	06163004	545657.37	1375691.30
27	06163005	545577.60	1375715.40
28	06163006	545511.00	1375698.05
29	6163007	545423.70	1375644.35
30	06163008	545362.15	1375613.33
31	06163009	545291.08	1375581.60
32	06163010	545267.10	1375551.87
33	06163011	545230.27	1375480.51

34	06163012	545208.47	1375410.18
35	06163013	545169.57	1375336.89
36	06163014	545117.39	1375301.56
37	06163015	545036.16	1375280.68
38	0700091	545007.30	1375270.11
39	07134727	544976.59	1375244.20
40	07134732	544958.27	1375189.57
41	07134736	544944.92	1375131.43
42	07134751	544892.14	1375049.71
43	07134766	544840.06	1374994.25
44	07134812	544680.35	1374888.13
45	07134823	544644.69	1374862.45
46	07134832	544598.24	1374815.96
47	07134863	544525.42	1374773.18
48	07134870	544498.95	1374766.48
49	07134883	544475.75	1374745.84
50	07134895	544444.12	1374733.96
51	07134915	544354.65	1374731.32
52	07134972	544204.39	1374784.86
53	07134988	544147.90	1374756.70
54	07135010	544082.80	1374719.94
55	07135023	544026.55	1374716.12
56	07135060	543881.34	1374763.53
57	07135075	543816.47	1374750.22
58	07135104	543729.07	1374681.22
59	07135113	543700.32	1374618.35
60	07135123	543627.32	1374602.36
61	07135132	543586.58	1374599.56
62	07135142	543543.87	1374582.26
63	07135147	543502.94	1374463.96
64	07135155	543447.63	1374365.56
65	07135159	543435.31	1374301.58
66	07135165	543419.81	1374254.76
67	07135176	543382.76	1374213.41
68	07135188	543331.10	1374178.27
69	07135219	543201.00	1374112.69
70	07135238	543123.05	1374111.32
71	07135273	542970.62	1374212.92
72	07135280	542914.42	1374221.87
73	07135297	542798.49	1374223.27
74	07135311	542756.63	1374205.09
75	07135328	542711.90	1374170.70
76	07135335	542677.26	1374170.38

77	07135378	542548.70	1374197.18
78	07135385	542510.80	1374208.88
79	07135406	542402.33	1374194.30
80	0714218403	542341.29	1374208.84
81	0714218402	542302.35	1374158.44
82	0714218401	542257.29	1374170.36
83	07142184	541960.37	1374173.94
84	07142186	541468.50	1374173.50
85	07142189	540971.00	1374168.50
86	07135877	540746.50	1374172.76
87	0713587701	540747.74	1374143.92
88	0713587702	540750.89	1373979.22
89	07135874	540755.02	1373582.23
90	0713587401	540807.87	1372435.15
91	0713587402	540815.04	1372305.29
92	07135843	540847.05	1371612.48
93	0713584301	540926.30	1371196.94
94	0713584302	540927.05	1371193.00
95	07135796	540973.01	1370952.04
96	0713579601	541035.35	1370502.15
97	0713579602	541040.07	1370477.73
98	0713579603	541053.08	1370358.54
99	0713579604	541058.13	1370312.67
100	0713579605	541182.49	1369294.31
101	0713579606	541183.24	1369288.18
102	0713579607	541293.32	1368386.76
103	0713579608	541373.16	1367738.03
104	0713579609	541374.25	1367727.26
105	07135662	541375.27	1367718.90
106	0713566201	541375.77	1367712.59
107	0713566202	541375.80	1367712.03
108	0713566203	541376.90	1367697.91
109	0713566204	541378.01	1367683.57
110	07135657	541386.71	1367571.65
111	0713565701	541400.15	1367453.72
112	0713565702	541424.52	1367194.43
113	0713565703	541430.13	1367148.26
114	07135602	541551.25	1366146.70
115	0713560201	541560.81	1366137.94
116	0713560202	541767.17	1365715.75
117	0713560203	541929.47	1365374.21
118	0713560204	542004.36	1365214.09
119	0713560205	542129.08	1364955.37

120	07135453	542127.94	1364949.50
121	0713545301	542018.46	1364430.88
122	07142183	542013.00	1364413.25
123	07142998	542497.49	1364218.61
124	07142997	542786.24	1364026.79
125	07142174	543075.75	1364234.40
126	07135246	543081.80	1364235.68
127	07135173	543387.77	1364234.49
128	07135085	543793.37	1364230.94
129	07134929	544287.95	1364533.09
130	0713492901	544422.04	1364897.31
131	07134893	544450.67	1364981.55
132	07134869	544501.25	1365098.32
133	07134888	544458.75	1365159.62
134	0713488801	544376.35	1365283.94
135	0713488802	544222.32	1365544.42
136	0713488803	544309.87	1365615.47
137	0713488804	544872.41	1366083.77
138	0713488805	544959.73	1366152.09
139	0713488806	545439.91	1366537.69
140	0713488807	545702.72	1366757.96
141	0713488808	545797.84	1366764.56
142	0713488809	545790.71	1366879.66
143	0713488810	545769.93	1366996.86
144	0713488811	545778.41	1367045.44
145	0713488812	545789.68	1367059.67
146	0713488813	545799.62	1367060.74
147	0713488814	545883.84	1367072.26
148	0713488815	546097.23	1367082.61
149	0713488816	546495.84	1367101.62
150	0713488817	546633.00	1367104.50
151	0713488818	546785.47	1367122.27
152	0713488819	546795.85	1367095.45
153	0713488820	546806.31	1367101.53
154	0713488821	546916.58	1367178.42
155	0713488822	546993.84	1367234.48
156	0713488823	547272.45	1367469.88
157	0713488824	547657.98	1367488.60
158	0713488825	548241.25	1367519.69
159	0713488826	548251.95	1367215.21

- карту-схему границ Верхнехавского сельского поселения Верхнехавского муниципального района Воронежской области изложить в следующей редакции:

- дополнить перечнем координат характерных точек границ Верхнехавского сельского поселения Верхнехавского муниципального района Воронежской области следующего содержания:

**«Перечень координат характерных точек границ
Верхнехавского сельского поселения
Верхнехавского муниципального района Воронежской области**

№ п/п	Номер характерной точки границ	Координаты	
		X	Y
1	07136972	536632.25	1348104.67
2	07136964	536664.46	1348226.58
3	07136959	536681.48	1348366.08
4	0713695901	536687.12	1348400.78
5	0713695902	536671.04	1348434.32
6	0713695903	536648.09	1348454.89
7	0713695904	536639.56	1348482.29
8	0713695905	536610.01	1348529.28
9	0713695906	536510.62	1348617.28
10	0713695907	536499.83	1348650.31
11	0713695908	536488.96	1348670.83
12	0713695909	536432.91	1348715.65
13	0713695910	536413.10	1348802.36
14	0713695911	536393.07	1348840.48
15	0713695912	536392.71	1348853.69
16	0713695913	536435.46	1348869.70
17	0713695914	536474.57	1348894.35
18	07136990	536572.68	1348925.84
19	07136974	536626.78	1348966.14
20	07136961	536672.39	1349013.37
21	0713696101	536740.16	1349108.35
22	0713696102	536757.27	1349123.05
23	0713696103	536830.50	1349192.30
24	0713696104	537093.03	1349488.29
25	0713696105	537118.29	1349516.34
26	0713696106	537271.44	1349691.61
27	0713696107	537453.92	1349883.04
28	0713696108	537598.87	1350026.70
29	0713696109	537637.60	1350072.58
30	0713696110	537677.24	1350109.64
31	0713696111	537695.89	1350124.84
32	0713696112	537775.58	1350193.87
33	0713696113	537884.83	1350286.89

34	0713696114	537896.16	1350308.94
35	0713696115	537915.86	1350331.87
36	0713696116	538110.46	1350490.99
37	0713696117	538351.69	1350693.29
38	0713696118	538411.41	1350742.61
39	0713696119	538469.03	1350790.20
40	0713696120	538524.07	1350836.74
41	0713696121	538635.66	1350935.36
42	07142210	539187.50	1351405.75
43	0714221001	539316.95	1351287.61
44	0714221002	539376.62	1351233.42
45	07142204	539507.40	1351288.16
46	07142201	539739.78	1351426.12
47	07142214	539060.00	1352182.00
48	07142217	538972.46	1352298.87
49	0714221701	538967.75	1352327.84
50	0714221702	538969.70	1352332.32
51	0714221703	539232.12	1352392.89
52	0714221704	539370.30	1352432.38
53	07142203	539585.00	1352493.75
54	0714220301	539539.41	1352529.04
55	0714220302	539483.46	1352566.14
56	0714220303	539384.51	1352629.94
57	0714220304	539303.85	1352684.13
58	07142211	539172.50	1352773.00
59	07142222	538762.00	1353050.75
60	07142236	538341.50	1353336.00
61	0714223601	538181.23	1353441.23
62	0714223602	538165.61	1353451.86
63	0714223603	538128.75	1353480.29
64	0714223604	538034.41	1353545.63
65	0714223605	537964.12	1353593.88
66	0714223606	537962.45	1353597.65
67	0714223607	537960.07	1353596.66
68	0714223608	537949.80	1353603.71
69	0714223609	537719.16	1353759.77
70	0714223610	537651.87	1353805.71
71	0714223611	537640.69	1353814.05
72	0714223612	537586.94	1353849.08
73	0714223613	537421.69	1353952.76
74	0714223614	537410.88	1353959.58
75	0714223615	537368.89	1353971.68
76	0714223616	537286.36	1354103.25

77	0714223617	536943.14	1354255.86
78	0714223618	536658.39	1354460.81
79	0714223619	536211.36	1354779.12
80	0714223620	536161.78	1354811.23
81	0714223621	535405.92	1355286.47
82	0714223622	534694.38	1355791.89
83	0714223623	534563.85	1355876.53
84	0714223624	534493.43	1356039.62
85	0714223625	534490.01	1356104.51
86	0714223626	534505.04	1356222.39
87	0714223627	534523.88	1356370.12
88	0714223628	534541.44	1356549.07
89	0714223629	534573.17	1356836.18
90	0714223630	534600.65	1357084.92
91	0714223631	534628.39	1357287.22
92	0714223632	534644.93	1357411.98
93	0714223633	534652.23	1357448.09
94	0714223634	534686.50	1357585.59
95	0714223635	534700.05	1357680.71
96	0714223636	534721.09	1357873.41
97	0714223637	534738.40	1358035.20
98	0714301326	534740.94	1358066.98
99	0714301327	534751.98	1358204.88
100	0714301328	534763.55	1358320.95
101	0714301329	534779.27	1358454.41
102	0714301330	534791.10	1358604.21
103	0714301331	534791.07	1358766.39
104	0714301332	534753.00	1358843.91
105	0714301333	534705.11	1358947.71
106	0714301334	534639.65	1359080.12
107	0714301335	534573.55	1359210.15
108	0714301336	534461.13	1359433.76
109	0714301337	534177.03	1359953.34
110	0714301338	534138.06	1360000.30
111	0714301339	534095.51	1360092.97
112	0714301340	533774.48	1360685.33
113	0714301341	533546.43	1361103.53
114	0714301342	533414.39	1361331.63
115	0713793117	533178.28	1361754.64
116	0713793118	533133.98	1361718.55
117	0713793119	533087.47	1361666.27
118	0713793120	532943.32	1361452.07
119	0713793121	532893.64	1361552.37

120	0713793122	532880.69	1361565.24
121	0713793123	532860.66	1361609.19
122	0713793124	532842.55	1361642.09
123	0713793125	532818.15	1361693.78
124	0713793126	532806.26	1361728.22
125	0713793127	532647.60	1361678.21
126	0713793128	532629.88	1361672.57
127	0713793129	532463.59	1361619.64
128	0713793130	532326.34	1361577.61
129	0713793131	532146.25	1361520.08
130	0713793132	532102.62	1361506.50
131	0713793133	531910.98	1361445.58
132	0713793134	531694.46	1361376.76
133	0713793135	531583.88	1361341.61
134	07142589	531436.11	1361311.40
135	07142588	530809.41	1361240.26
136	07142428	530804.21	1361239.75
137	0714242801	530682.05	1361231.34
138	0714242802	530582.83	1361219.57
139	0714242803	530579.23	1361217.75
140	0714242804	530502.67	1361210.27
141	0714242805	530349.67	1361195.78
142	0714242806	530349.85	1361187.82
143	0714242807	530211.75	1361170.04
144	0714242808	529784.03	1361113.50
145	0714242809	529536.54	1361080.79
146	0714242810	529438.45	1361067.82
147	07142586	529427.66	1361065.94
148	07142585	529422.39	1361224.58
149	07142584	529538.96	1361249.20
150	0714258401	529536.43	1361393.07
151	07142448	529527.79	1362074.50
152	0714244801	529531.11	1362148.85
153	0714244802	529531.28	1362152.87
154	0714244803	529536.50	1362268.81
155	0714244804	529534.79	1362456.87
156	0714244805	529538.89	1362864.58
157	0714244806	529538.91	1362868.40
158	0714244807	529535.26	1363031.20
159	0714244808	529547.43	1363066.36
160	0714244809	529594.50	1363169.91
161	07142575	529656.85	1363303.76
162	07142574	529700.33	1363352.13

163	07142573	529731.16	1363370.10
164	07142572	529740.62	1363407.43
165	07142571	529740.44	1363462.11
166	07142570	529731.51	1363505.07
167	07142569	529714.39	1363618.29
168	07142568	529711.36	1363691.84
169	07142567	529730.98	1363792.12
170	07142566	529743.53	1363880.63
171	07142565	529741.14	1363916.57
172	07142564	529706.25	1363996.11
173	07142563	529701.90	1364021.86
174	0714256301	529635.75	1364023.60
175	0714256302	529595.89	1364019.31
176	0714256303	529489.87	1364022.10
177	0714256304	529307.08	1364035.05
178	0714256305	529252.22	1364042.97
179	0714256306	528946.92	1364078.45
180	0714256307	528864.43	1364090.17
181	0714256308	528838.59	1364108.18
182	0714256309	528832.68	1364114.87
183	0714256310	528821.09	1364672.17
184	0714256311	528811.47	1364910.90
185	0714256312	528811.47	1364910.96
186	0714256313	528772.72	1364894.53
187	0714256314	528433.89	1364740.02
188	0714256315	527749.76	1364425.03
189	0714256316	527616.35	1364364.05
190	0714256317	527585.64	1364352.98
191	0714256318	527537.51	1364335.63
192	0714256319	527427.94	1364298.49
193	0714256320	527318.38	1364269.16
194	0714256321	527241.12	1364252.86
195	0714256322	527093.37	1364225.65
196	0714256323	527009.27	1364217.16
197	0714256324	526582.13	1364204.33
198	0714256325	526454.29	1364199.95
199	0714256326	526341.18	1364185.92
200	1054904	526288.39	1364179.37
201	10551	526241.94	1364023.97
202	1055101	526025.91	1364047.66
203	10552	525969.11	1364053.76
204	1055201	525631.22	1363803.97
205	1055202	525594.84	1363777.08

206	10553	525543.39	1363739.04
207	1055301	525541.32	1363600.17
208	10554	525540.68	1363557.70
209	1055401	525540.45	1363546.08
210	1055402	525539.68	1363533.11
211	10555	525539.01	1363499.13
212	1055501	525553.54	1363494.44
213	1055502	525553.04	1363468.06
214	1055503	525551.08	1363385.67
215	1055504	525545.26	1363227.27
216	10559	525530.50	1362492.60
217	1055901	525528.07	1362486.45
218	10059001	525510.20	1362429.48
219	10059002	525532.91	1362402.29
220	10059003	525571.10	1362391.14
221	10059004	525586.75	1362396.17
222	10059005	525553.95	1362370.14
223	10059006	525531.81	1362348.79
224	10059007	525517.65	1362327.20
225	10059008	525508.08	1362291.46
226	10059009	525504.27	1362264.57
227	10059010	525493.86	1362234.36
228	10059011	525482.82	1362216.68
229	10059012	525468.76	1362198.10
230	10059013	525463.46	1362171.24
231	10059014	525458.85	1362134.36
232	10059016	525457.52	1362112.99
233	10059017	525458.61	1362091.93
234	10059018	525457.59	1362068.45
235	10059019	525446.77	1362038.38
236	10059020	525438.04	1362010.23
237	10059021	525427.40	1361984.17
238	10059022	525425.96	1361962.71
239	10059023	525424.83	1361936.73
240	10059024	525427.59	1361908.08
241	10059025	525435.38	1361868.71
242	10059026	525435.95	1361835.64
243	10059027	525437.06	1361815.08
244	10059028	525436.13	1361793.59
245	10059029	525430.69	1361760.79
246	10059030	525424.09	1361724.04
247	10059031	525422.89	1361696.57
248	10059032	525422.07	1361666.07

249	10059033	525405.52	1361634.74
250	10059034	525402.76	1361613.36
251	10059035	525379.06	1361597.87
252	10059036	525368.20	1361589.82
253	10059037	525363.42	1361572.01
254	10059061	525361.90	1361525.54
255	10059062	525362.41	1361525.51
256	10059063	525346.59	1361495.67
257	10059064	525337.85	1361479.03
258	10059065	525315.35	1361456.49
259	10059066	525345.33	1361455.19
260	10059067	525370.02	1361447.60
261	10059068	525388.68	1361439.28
262	10059069	525417.62	1361425.50
263	10059070	525436.77	1361417.18
264	10059071	525467.16	1361413.92
265	10059072	525493.95	1361427.17
266	10059073	525519.87	1361447.58
267	10059074	525548.50	1361449.83
268	10059075	525565.09	1361440.11
269	10059076	525594.04	1361415.33
270	10059077	525614.89	1361399.90
271	10059078	525642.78	1361389.70
272	10059079	525675.35	1361397.77
273	10059080	525691.47	1361423.11
274	10059081	525731.39	1361443.39
275	10059083	525782.89	1361442.17
276	10065001	525818.17	1361434.00
277	10065002	525848.39	1361420.84
278	10563	525659.78	1360991.12
279	10564	525909.56	1361041.25
280	10565	526190.01	1361114.08
281	10065004	526193.36	1361119.66
282	10065005	526226.02	1361126.94
283	10065006	526229.74	1361090.85
284	10065007	526253.79	1361047.31
285	10065008	526271.89	1361006.41
286	10065009	526280.65	1360972.70
287	10065010	526296.13	1360926.34
288	10065011	526311.53	1360875.99
289	10065012	526327.09	1360832.64
290	10065013	526343.52	1360784.26
291	10065014	526350.38	1360755.60

292	10065015	526363.73	1360702.80
293	10065016	526367.81	1360676.06
294	10065017	526370.98	1360646.11
295	10065018	526370.14	1360607.63
296	10065019	526361.98	1360577.80
297	10065020	526350.18	1360541.54
298	10065021	526340.03	1360512.26
299	10065022	526324.97	1360464.08
300	10065023	526315.88	1360437.27
301	10065025	526293.43	1360372.25
302	10065026	526283.99	1360329.45
303	10065027	526277.19	1360293.08
304	10065028	526265.73	1360250.83
305	10065029	526249.95	1360214.63
306	10065030	526236.08	1360174.95
307	10065031	526219.55	1360128.31
308	10065032	526202.44	1360101.18
309	10065033	526195.35	1360074.83
310	10065034	526180.57	1360039.15
311	10065035	526168.25	1360002.40
312	10065036	526153.86	1359961.70
313	10065037	526141.61	1359927.97
314	10065038	526134.05	1359902.62
315	10065039	526121.22	1359865.40
316	10065040	526109.07	1359835.65
317	10065041	526094.70	1359796.96
318	10065042	526078.70	1359750.80
319	10065043	526065.99	1359719.08
320	10065044	526054.74	1359685.31
321	10065045	526045.74	1359662.50
322	10065046	526026.53	1359630.42
323	10065047	525999.29	1359597.01
324	10065048	525977.26	1359573.99
325	10065049	525960.36	1359555.86
326	10065050	525943.51	1359540.23
327	10065051	525929.65	1359523.52
328	10065052	525909.32	1359508.97
329	10065053	525876.38	1359489.19
330	10065054	525849.54	1359473.77
331	10065055	525823.62	1359463.26
332	1006505501	525823.71	1359461.41
333	10568	525827.37	1359391.86
334	10569	525814.50	1358691.08

335	1056901	525795.79	1357890.77
336	1056902	525794.82	1357847.54
337	10570	525788.98	1357585.35
338	10571	525418.56	1357589.80
339	10572	525471.13	1356524.13
340	10573	525432.25	1356360.38
341	10574	525337.12	1355967.35
342	10575	525117.82	1355062.04
343	10576	525030.47	1354703.62
344	10577	524850.46	1353969.93
345	10578	524693.71	1353343.87
346	10579	524493.39	1352539.51
347	10580	524421.76	1352245.41
348	10581	524288.94	1351680.75
349	10582	524219.77	1351319.52
350	10583	524143.53	1350920.03
351	07133523	524047.57	1350391.60
352	0713352301	524432.51	1350140.17
353	0713352302	524877.76	1349853.40
354	0713352303	525485.66	1349457.73
355	07141196	525562.76	1349389.74
356	07141173	525800.29	1349236.34
357	07141167	525830.25	1349216.37
358	07141149	525962.94	1349126.96
359	0714114901	526032.39	1349094.43
360	0714114902	526044.02	1349081.63
361	0714114903	526512.42	1348770.23
362	0714114904	526515.59	1348768.14
363	0714114905	526658.88	1348672.86
364	0714114906	526697.30	1348649.02
365	0714114907	526757.31	1348608.14
366	0714114908	527296.32	1348254.47
367	0714114909	527407.94	1348174.15
368	0714114910	527422.16	1348163.93
369	0714114911	527605.77	1348037.68
370	0714114912	527780.80	1347909.79
371	0714114913	527912.48	1347819.79
372	0714114914	527937.10	1347797.47
373	0714114915	527945.24	1347790.08
374	0714114916	527971.19	1347766.55
375	0714114917	527993.68	1347740.76
376	0714114918	528128.27	1347641.47
377	0714114919	528217.39	1347574.86

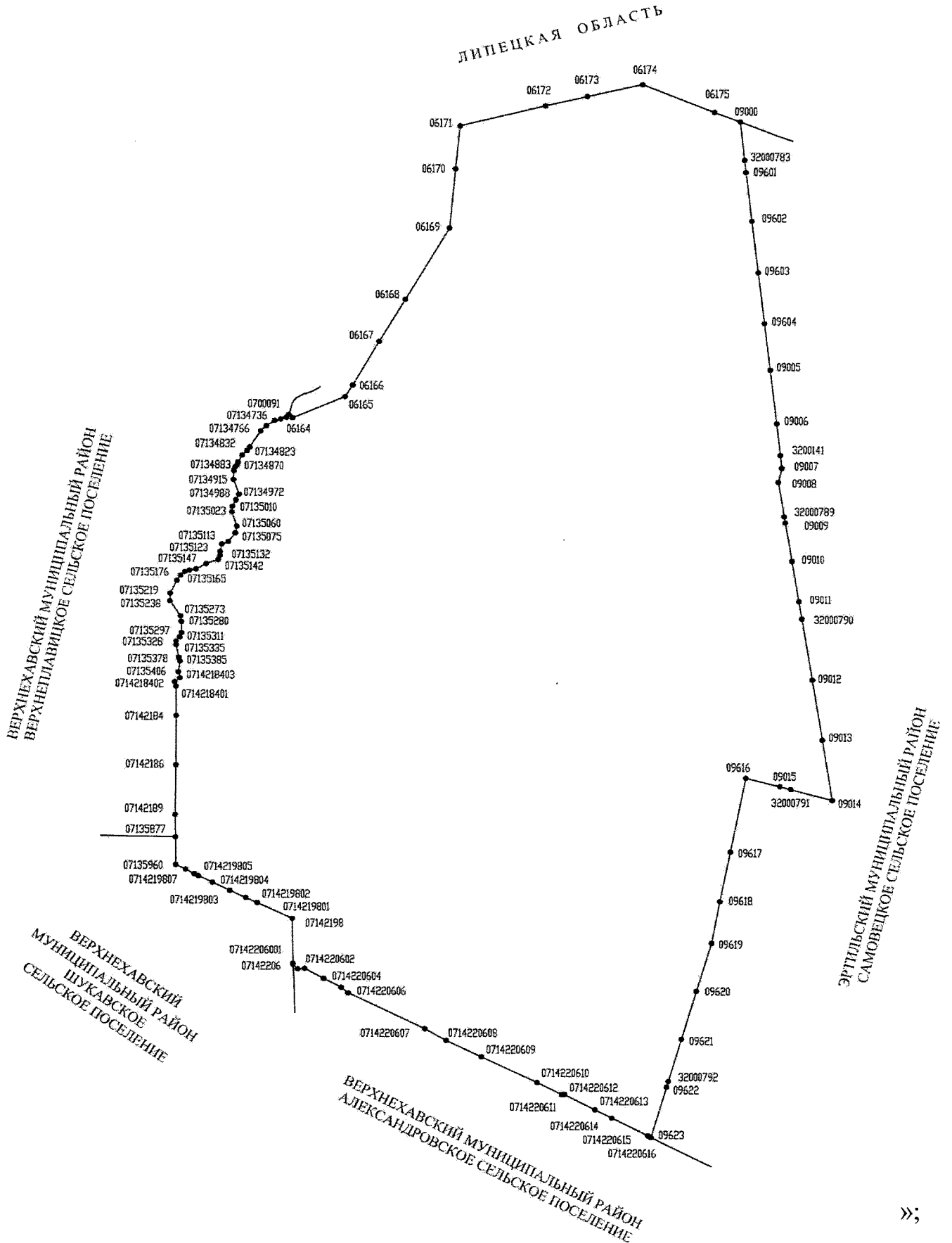
378	07142462	528255.28	1347553.76
379	07140558	528280.31	1347566.22
380	07140544	528318.22	1347567.55
381	07140535	528343.95	1347555.33
382	07140534	528346.17	1347501.43
383	07140539	528341.27	1347449.30
384	07142461	528427.19	1347318.71
385	0714246101	528398.16	1347291.83
386	0714246102	528457.63	1347182.64
387	0714246103	528430.87	1347161.66
388	0714246104	528455.41	1347129.04
389	0714246105	528477.76	1347094.79
390	0714246106	528567.52	1346986.62
391	0714246107	528634.81	1346892.04
392	0714246108	528706.67	1346849.23
393	0714246109	528817.22	1346721.09
394	0714246110	528873.00	1346651.60
395	0714246111	528904.93	1346631.61
396	0714246112	528990.62	1346600.09
397	0714246113	529071.47	1346580.21
398	0714246114	529151.80	1346547.57
399	0714246115	529276.92	1346505.07
400	0714246116	529352.29	1346483.43
401	0714246117	529464.30	1346446.75
402	0714246118	529733.51	1346357.05
403	0714246119	530094.27	1346240.41
404	0714246120	530109.11	1346225.72
405	0714246121	530125.74	1346219.48
406	0714246122	531583.23	1345734.13
407	0714246123	531539.77	1345296.61
408	0714246124	531574.22	1345293.28
409	0714246125	532049.60	1345296.25
410	0714246126	532090.15	1345296.04
411	0714246127	532182.96	1345295.59
412	0714246128	532234.36	1345296.49
413	0714246129	532531.70	1345303.34
414	0714246130	532785.42	1345334.64
415	0714246131	533161.18	1345391.52
416	0714246132	533384.47	1345419.19
417	0714246133	533762.07	1345466.19
418	0714246134	533863.05	1345481.75
419	0714246135	534061.25	1345512.29
420	0714246136	534215.08	1345524.68

421	0714246137	534360.00	1345548.66
422	0714246138	534437.56	1345561.50
423	0714246139	534536.87	1345571.35
424	0714246140	534610.75	1345588.30
425	0714246141	534687.70	1345649.59
426	0714246142	534786.50	1345665.35
427	0714246143	534703.45	1346179.18
428	0714246144	534689.09	1346268.02
429	0714246145	534658.23	1346458.98
430	0714246146	534639.86	1346572.64
431	0714246147	534695.26	1346598.75
432	0714246148	534716.11	1346610.51
433	0714246149	534721.88	1346613.77
434	0714246150	534768.75	1346640.21
435	0714246151	534842.53	1346681.57
436	0714246152	534860.55	1346692.18
437	0714246153	534865.71	1346695.22
438	0714246154	534894.08	1346711.93
439	0714246155	534907.79	1346719.07
440	0714246156	534927.43	1346731.21
441	0714246157	534932.36	1346734.25
442	0714246158	534950.59	1346745.51
443	0714246159	534993.90	1346772.35
444	0714246160	534992.05	1346778.22
445	0714246161	535011.11	1346788.61
446	0714246162	535018.58	1346792.99
447	0714246163	535050.90	1346835.12
448	0714246164	535196.53	1346910.61
449	0714246165	535216.15	1346922.59
450	0714246166	535252.95	1346944.36
451	0714246167	535296.18	1346968.33
452	0714246168	535358.01	1347004.82
453	0714246169	535360.10	1347025.62
454	0714246170	535418.34	1347054.04
455	0714246171	535720.24	1347234.68
456	0714246172	535866.42	1347383.50
457	0714246173	536070.26	1347628.16
458	0714246174	536249.58	1348038.23
459	0714246175	536267.29	1348064.68
460	0714246176	536305.65	1348072.20
461	0714246177	536345.55	1348092.23

- карту-схему границ Малоприваловского сельского поселения Верхнехавского муниципального района Воронежской области изложить в следующей редакции:

- карту-схему границ Малосамовецкого сельского поселения Верхнехавского муниципального района Воронежской области изложить в следующей редакции:

**«Карта-схема границ Малосамовецкого сельского поселения
Верхнехавского муниципального района
Воронежской области**



- дополнить перечнем координат характерных точек границ Малосамовецкого сельского поселения Верхнехавского муниципального района Воронежской области следующего содержания:

**«Перечень координат характерных точек границ
Малосамовецкого сельского поселения
Верхнехавского муниципального района Воронежской области**

№ п/п	Номер характерной точки границ	Координаты	
		X	Y
1	09000	547975.32	1379682.25
2	32000783	547590.99	1379727.06
3	09601	547467.60	1379741.45
4	09602	546978.32	1379800.45
5	09603	546453.47	1379864.39
6	09604	545939.75	1379926.54
7	09005	545469.58	1379983.41
8	09006	544934.51	1380048.48
9	3200141	544618.80	1380085.62
10	09007	544487.45	1380101.08
11	09008	544347.72	1380067.55
12	32000789	544001.06	1380126.56
13	09009	543941.06	1380136.77
14	09010	543550.97	1380203.45
15	09011	543142.40	1380271.39
16	32000790	542967.13	1380300.39
17	09012	542344.92	1380403.33
18	09013	541743.14	1380502.90
19	09014	541139.27	1380602.28
20	32000791	541246.94	1380198.16
21	09015	541275.93	1380089.31
22	09616	541359.03	1379754.23
23	09617	540617.65	1379604.60
24	09618	540116.21	1379502.31
25	09619	539692.56	1379421.89
26	09620	539203.38	1379274.20
27	09621	538719.38	1379128.18
28	32000792	538295.17	1379000.24
29	09622	538241.31	1378983.99
30	09623	537736.99	1378832.20
31	0714220616	537742.43	1378823.41
32	0714220615	537752.38	1378803.43
33	0714220614	537930.24	1378448.41

34	0714220613	538010.39	1378284.08
35	0714220612	538161.89	1377985.23
36	0714220611	538160.95	1377957.97
37	0714220610	538279.88	1377717.81
38	0714220609	538534.88	1377172.69
39	0714220608	538697.36	1376827.20
40	0714220607	538814.35	1376618.03
41	0714220606	539174.99	1375865.90
42	0714220605	539230.30	1375798.70
43	0714220604	539318.40	1375630.33
44	0714220603	539320.02	1375626.52
45	0714220602	539420.14	1375440.23
46	0714220601	539416.23	1375372.57
47	07142206	539462.00	1375326.50
48	07142206001	539471.00	1375326.50
49	07142198	539928.50	1375318.00
50	0714219801	540087.05	1374975.67
51	0714219802	540136.78	1374864.12
52	0714219803	540210.08	1374706.67
53	0714219804	540291.48	1374537.70
54	0714219805	540356.50	1374399.18
55	0714219806	540376.84	1374357.17
56	0714219807	540422.85	1374272.83
57	07135960	540467.76	1374176.20
58	07135877	540746.50	1374172.76
59	07142189	540971.00	1374168.50
60	07142186	541468.50	1374173.50
61	07142184	541960.37	1374173.94
62	0714218401	542257.29	1374170.36
63	0714218402	542302.35	1374158.44
64	0714218403	542341.29	1374208.84
65	07135406	542402.33	1374194.30
66	07135385	542510.80	1374208.88
67	07135378	542548.70	1374197.18
68	07135335	542677.26	1374170.38
69	07135328	542711.90	1374170.70
70	07135311	542756.63	1374205.09
71	07135297	542798.49	1374223.27
72	07135280	542914.42	1374221.87
73	07135273	542970.62	1374212.92
74	07135238	543123.05	1374111.32
75	07135219	543201.00	1374112.69
76	07135188	543331.10	1374178.27

77	07135176	543382.76	1374213.41
78	07135165	543419.81	1374254.76
79	07135159	543435.31	1374301.58
80	07135155	543447.63	1374365.56
81	07135147	543502.94	1374463.96
82	07135142	543543.87	1374582.26
83	07135132	543586.58	1374599.56
84	07135123	543627.32	1374602.36
85	07135113	543700.32	1374618.35
86	07135104	543729.07	1374681.22
87	07135075	543816.47	1374750.22
88	07135060	543881.34	1374763.53
89	07135023	544026.55	1374716.12
90	07135010	544082.80	1374719.94
91	07134988	544147.90	1374756.70
92	07134972	544204.39	1374784.86
93	07134915	544354.65	1374731.32
94	07134895	544444.12	1374733.96
95	07134883	544475.75	1374745.84
96	07134870	544498.95	1374766.48
97	07134863	544525.42	1374773.18
98	07134832	544598.24	1374815.96
99	07134823	544644.69	1374862.45
100	07134812	544680.35	1374888.13
101	07134766	544840.06	1374994.25
102	07134751	544892.14	1375049.71
103	07134736	544944.92	1375131.43
104	07134732	544958.27	1375189.57
105	07134727	544976.59	1375244.20
106	0700091	545007.30	1375270.11
107	06164	544972.93	1375306.71
108	06165	545186.53	1375820.65
109	06166	545302.76	1375895.43
110	06167	545742.35	1376152.44
111	06168	546169.84	1376408.04
112	06169	546896.10	1376839.53
113	06170	547494.07	1376895.49
114	06171	547924.04	1376939.44
115	06172	548127.91	1377773.89
116	06173	548223.32	1378183.37
117	06174	548344.65	1378724.07
118	06175	548069.76	1379429.41

- карту-схему границ Нижнебайгорского сельского поселения Верхне-хавского муниципального района Воронежской области изложить в следующей редакции:

- дополнить перечнем координат характерных точек границ Нижнебайгорского сельского поселения Верхнехавского муниципального района Воронежской области следующего содержания:

**«Перечень координат характерных точек границ
Нижнебайгорского сельского поселения
Верхнехавского муниципального района Воронежской области**

№ п/п	Номер характерной точки границ	Координаты	
		X	Y
1	0605303	544423.02	1339371.85
2	06054	544401.38	1339394.96
3	06055	544285.88	1339499.70
4	06056	544237.19	1339543.62
5	06057	544093.04	1339698.40
6	06058	543829.89	1339899.58
7	06059	543291.38	1340311.37
8	06060	543008.60	1340473.21
9	06061	543395.66	1341000.11
10	06062	543126.56	1341187.37
11	06063	542413.84	1341689.52
12	06064	542738.13	1342327.15
13	06065	542858.07	1342439.13
14	06066	543363.08	1342942.43
15	06067	542635.41	1343479.35
16	06068	543161.66	1344070.04
17	06069	543472.18	1344413.55
18	06070	543416.86	1344457.94
19	06071	543149.91	1344536.41
20	06071001	543120.03	1344635.13
21	06071002	543135.00	1344684.86
22	06071003	543230.57	1344740.54
23	06071004	543300.49	1344761.20
24	06071005	543401.26	1344774.77
25	06071006	543444.84	1344778.44
26	06071007	543464.17	1344769.07
27	06071008	543501.19	1344743.35
28	06071009	543535.19	1344743.71
29	06071010	543580.66	1344793.84
30	06071011	543603.82	1344827.90
31	06071012	543687.05	1344891.82
32	06071013	543718.13	1344895.72
33	06071014	543759.79	1344877.42

34	06071015	543794.78	1344875.75
35	06071016	543860.34	1344904.50
36	06071017	543915.26	1344951.96
37	06071018	543946.15	1344998.87
38	06071019	543948.89	1345063.33
39	06071020	543939.23	1345159.55
40	06071021	543934.51	1345252.64
41	06071022	543959.78	1345292.67
42	06071023	544001.01	1345329.88
43	06071024	544034.44	1345351.75
44	06071025	544084.76	1345404.95
45	06071026	544108.40	1345445.08
46	06071027	544109.30	1345502.57
47	06071028	544078.29	1345565.57
48	06071029	544044.61	1345618.11
49	06071030	544017.71	1345657.03
50	06071031	544018.19	1345687.53
51	06071032	544051.72	1345721.01
52	06071033	544073.65	1345747.17
53	06071034	544080.67	1345781.06
54	06071035	544107.29	1345787.64
55	06071036	544114.51	1345801.53
56	06071037	544123.50	1345832.39
57	06071038	544172.63	1345872.62
58	06081	544204.60	1345859.51
59	06082	544423.62	1345756.74
60	06083	544652.34	1345683.64
61	06084	544801.98	1346129.56
62	06085	545264.96	1345972.26
63	06086	545592.76	1346566.03
64	06087	545716.29	1346790.04
65	06088	546029.71	1347341.05
66	06089	546392.98	1347004.10
67	06090	546837.72	1346601.55
68	06091	547020.29	1346895.94
69	0609101	547198.84	1346995.15
70	06092	547342.56	1347074.51
71	06093	547798.22	1347326.97
72	06094	548391.23	1347655.58
73	06095	549067.39	1348031.24
74	06096	549577.30	1348314.52
75	06097	548977.66	1348672.70
76	06098	548497.49	1348959.53

77	06099	547932.06	1349297.30
78	06100	547859.75	1349340.48
79	06101	548246.51	1349478.67
80	06102	548429.30	1350071.16
81	06102001	548435.01	1350128.00
82	06102002	548446.01	1350169.00
83	06102003	548413.00	1350180.00
84	06102004	548457.00	1350240.00
85	06102005	548453.00	1350319.00
86	06102006	548453.00	1350382.00
87	06102007	548576.01	1350450.00
88	06102008	548542.01	1350490.00
89	06102009	548503.00	1350604.00
90	06102010	548397.00	1350611.00
91	06102011	548345.00	1350655.00
92	06102012	548249.00	1350810.00
93	06102013	548137.00	1351045.00
94	06105	547953.84	1351439.10
95	06106	547840.31	1351413.90
96	0610601	547778.47	1351625.78
97	0610602	547746.71	1351734.34
98	0610603	547736.88	1351768.24
99	06107	547703.70	1351882.18
100	06108	547493.72	1352627.60
101	0610801	547389.13	1353102.68
102	06109	547182.94	1354040.64
103	06110	546905.65	1354670.28
104	0611001	546904.27	1354673.23
105	0611002	546902.61	1354677.01
106	06111	546726.50	1355077.08
107	06112	546511.75	1355574.76
108	07142153	546465.25	1355892.13
109	0714215301	545942.34	1356052.84
110	0714215302	545782.34	1356114.61
111	0714215303	545778.55	1356116.12
112	0714215304	545699.02	1356146.87
113	0714215305	545629.83	1356203.10
114	0714215306	545618.09	1356198.80
115	0714215307	545576.90	1356311.16
116	0714215308	545451.98	1356509.45
117	0714215309	545360.36	1356597.19
118	0714215310	545249.59	1356668.71
119	0714215311	545109.52	1356765.50

120	0714215312	544997.83	1356832.35
121	0714215313	544862.16	1356958.06
122	07142203061	544850.69	1356946.87
123	07142203060	544831.96	1356921.74
124	07142203059	544789.10	1356860.47
125	07142203058	544759.76	1356800.89
126	07142203057	544581.53	1356434.40
127	07142203056	544560.51	1356387.18
128	07142203055	544490.26	1356248.98
129	07142203054	544412.63	1356084.17
130	07142203053	544381.86	1356023.71
131	07142203052	544354.99	1355987.88
132	07142203051	544335.61	1355966.71
133	07142203050	544254.52	1355906.57
134	07142203049	544235.16	1355892.33
135	07142203048	544194.83	1355862.12
136	07142203047	544076.89	1355773.07
137	07142203046	544002.44	1355716.90
138	07142203045	543934.98	1355665.09
139	07142203044	543852.27	1355601.25
140	07142203043	543711.47	1355494.06
141	07142203042	543499.75	1355335.15
142	07142203041	543361.28	1355229.28
143	07142203040	543274.57	1355162.73
144	07142203039	542996.46	1354947.59
145	07142203038	542917.74	1354887.83
146	07142203037	542877.05	1354856.71
147	07142203036	542852.25	1354837.43
148	07142203035	542846.13	1354832.44
149	07142203034	542846.04	1354832.37
150	07142203033	542821.97	1354812.74
151	07142203032	542790.61	1354786.45
152	07142203031	542762.11	1354761.88
153	07142203030	542732.30	1354735.11
154	07142203029	542691.97	1354697.10
155	07142203028	542652.70	1354658.15
156	07142203027	542636.99	1354642.24
157	07142203026	542493.02	1354500.54
158	07142203025	542345.56	1354353.26
159	07142203024	542310.93	1354316.66
160	07142203023	542148.22	1354152.44
161	07142203022	542049.04	1354052.61
162	07142203021	542042.68	1354046.21

163	07142203020	541896.80	1353898.87
164	07142203019	541789.86	1353791.75
165	07142203018	541728.69	1353731.70
166	07142203017	541699.92	1353707.53
167	07142203016	541622.84	1353633.25
168	07142203015	541574.83	1353588.88
169	07142203014	541181.09	1353229.86
170	07142203013	541175.24	1353224.50
171	07142203012	540774.19	1352860.10
172	07142203011	540657.21	1352759.07
173	07142203010	540616.95	1352749.11
174	07142203009	540606.81	1352741.17
175	07142203008	540601.96	1352739.98
176	07142203007	540597.15	1352740.03
177	07142203006	540593.08	1352743.21
178	07142203005	540572.02	1352737.98
179	07142203004	540573.90	1352731.84
180	07142203003	540575.24	1352723.78
181	07142203002	540573.62	1352720.30
182	07142203001	540220.41	1352640.40
183	07142203	539585.00	1352493.75
184	0714221704	539370.30	1352432.38
185	0714221703	539232.12	1352392.89
186	0714221702	538969.70	1352332.32
187	0714221701	538967.75	1352327.84
188	07142217	538972.46	1352298.87
189	07142214	539060.00	1352182.00
190	07142201	539739.78	1351426.12
191	07142204	539507.40	1351288.16
192	0714221002	539376.62	1351233.42
193	0714221001	539316.95	1351287.61
194	07142210	539187.50	1351405.75
195	0713696121	538635.66	1350935.36
196	0713696120	538524.07	1350836.74
197	0713696119	538469.03	1350790.20
198	0713696118	538411.41	1350742.61
199	0713696117	538351.69	1350693.29
200	0713696116	538110.46	1350490.99
201	0713696115	537915.86	1350331.87
202	0713696114	537896.16	1350308.94
203	0713696113	537884.83	1350286.89
204	0713696112	537775.58	1350193.87
205	0713696111	537695.89	1350124.84

206	0713696110	537677.24	1350109.64
207	0713696109	537637.60	1350072.58
208	0713696108	537598.87	1350026.70
209	0713696107	537453.92	1349883.04
210	0713696106	537271.44	1349691.61
211	0713696105	537118.29	1349516.34
212	0713696104	537093.03	1349488.29
213	0713696103	536830.50	1349192.30
214	0713696102	536757.27	1349123.05
215	0713696101	536740.16	1349108.35
216	07136961	536672.39	1349013.37
217	07136974	536626.78	1348966.14
218	07136990	536572.68	1348925.84
219	0713695914	536474.57	1348894.35
220	0713695913	536435.46	1348869.70
221	0713695912	536392.71	1348853.69
222	0713695911	536393.07	1348840.48
223	0713695910	536413.10	1348802.36
224	0713695909	536432.91	1348715.65
225	0713695908	536488.96	1348670.83
226	0713695907	536499.83	1348650.31
227	0713695906	536510.62	1348617.28
228	0713695905	536610.01	1348529.28
229	0713695904	536639.56	1348482.29
230	0713695903	536648.09	1348454.89
231	0713695902	536671.04	1348434.32
232	0713695901	536687.12	1348400.78
233	07136959	536681.48	1348366.08
234	07136964	536664.46	1348226.58
235	07136972	536632.25	1348104.67
236	07143132	536608.69	1348065.00
237	07143131	536601.05	1347954.56
238	07143130	536645.71	1347831.39
239	07143129	536775.55	1347591.33
240	07143128	536799.57	1347527.58
241	07143127	536788.35	1347407.76
242	07142273	536800.00	1347227.50
243	07142270	536919.00	1346694.00
244	07142268	536940.57	1346676.22
245	07142264	537143.50	1346509.00
246	07142257	537504.50	1346125.50
247	07142250	537847.50	1345761.00
248	07142249	537869.26	1345737.78

249	07142245	537922.00	1345681.50
250	07142235	538371.00	1344972.50
251	0714223501	538416.55	1344905.39
252	0714223502	538449.49	1344851.20
253	0714223503	538482.34	1344797.93
254	0714223504	538741.47	1344370.91
255	0714223505	538752.68	1344353.18
256	07136317	538892.57	1344402.30
257	07136293	539040.25	1344476.12
258	07136274	539122.07	1344499.23
259	07136203	539378.53	1344535.62
260	07136194	539418.19	1344540.95
261	07136179	539495.10	1344524.23
262	07136128	539715.10	1343835.48
263	0713612801	539725.19	1343824.18
264	0713612802	540067.94	1343357.17
265	0713612803	540080.44	1343339.34
266	0713612804	540581.61	1342669.97
267	0713612805	540593.32	1342652.09
268	0713612806	540623.72	1342605.68
269	0713612807	540817.85	1342362.46
270	0713612808	540885.88	1342278.47
271	0713612809	540937.02	1342218.00
272	0713612810	541011.40	1342144.26
273	0713612811	541038.55	1342133.04
274	0713612812	541067.22	1342132.06
275	0713612813	541088.16	1342123.82
276	0713612814	541159.17	1342047.43
277	0713612815	541208.75	1341998.13
278	07135699	541252.57	1341937.37
279	07135625	541462.23	1341666.76
280	07135630	541439.07	1341433.81
281	07135658	541382.48	1341169.77
282	0713565801	541645.75	1340993.22
283	0713565802	541788.11	1340891.44
284	0713565803	541830.47	1340861.15
285	0713565804	542095.90	1340671.38
286	0713565805	542800.91	1340167.36
287	0713565806	543799.78	1339453.07
288	0713565807	543963.04	1339336.52
289	0713565808	543963.50	1339336.18
290	0713565809	543973.11	1339344.27
291	0713565810	543990.25	1339356.83

292	0713565811	544007.96	1339365.98
293	0713565812	544027.95	1339375.11
294	0713565813	544066.54	1339386.82
295	0713565814	544085.81	1339389.51
296	0713565815	544116.54	1339392.20
297	0713565816	544136.31	1339391.84
298	0713565817	544178.27	1339390.15
299	0713565818	544223.91	1339386.68
300	0713565819	544291.00	1339381.76
301	0713565820	544391.41	1339374.89

»;

- карту-схему границ Парижскокоммунского сельского поселения Верхнехавского муниципального района Воронежской области изложить в следующей редакции:

- дополнить перечнем координат характерных точек границ Парижско-коммунского сельского поселения Верхнехавского муниципального района Воронежской области следующего содержания:

**«Перечень координат характерных точек границ
Парижскокоммунского сельского поселения
Верхнехавского муниципального района Воронежской области**

№ п/п	Номер характерной точки границ	Координаты	
		X	Y
1	07142405	532339.49	1328106.44
2	077073	532380.24	1328112.02
3	07707301	532382.71	1328111.64
4	077074	532486.22	1328095.47
5	077075	532509.10	1328163.63
6	077076	532624.82	1328159.37
7	077077	532772.50	1328147.32
8	077078	532804.73	1328204.22
9	077079	532901.14	1328277.63
10	077080	532908.29	1328370.34
11	077081	532955.81	1328426.99
12	077082	532792.02	1328467.67
13	077083	532776.13	1328531.47
14	077084	533022.64	1328603.82
15	077085	533076.76	1328693.33
16	077086	533177.52	1328742.57
17	07142391	533290.72	1328951.91
18	0714239101	533227.68	1329254.54
19	07138325	533225.86	1329263.29
20	07138332	533218.44	1329288.28
21	07138362	533138.74	1329436.04
22	0713836201	533084.23	1329430.06
23	0713836202	533059.73	1329426.44
24	07138444	532959.30	1329414.02
25	0713844401	532874.58	1329394.27
26	0713844402	532850.45	1329388.64
27	07138570	532744.95	1329364.03
28	07138599	532703.77	1329482.19
29	07138563	532753.29	1329537.45
30	07138503	532862.24	1329583.25
31	07138524	532823.46	1329672.36
32	07138489	532883.73	1329694.01
33	07138469	532918.61	1329598.28

34	07138412	533023.97	1329664.08
35	0713841201	533031.81	1329666.55
36	0713841202	532998.40	1329753.43
37	0713841203	532903.47	1329988.96
38	0713841204	532865.36	1330057.59
39	0713841205	532765.91	1330211.42
40	0713841206	532593.93	1330375.72
41	0713841207	532561.88	1330393.84
42	0713841208	532559.54	1330393.00
43	0713841209	532550.16	1330416.67
44	0713841210	532527.13	1330407.77
45	0713841211	532426.17	1330367.83
46	0713841212	532424.01	1330366.98
47	07138753	532421.90	1330370.85
48	0713875301	532418.08	1330377.84
49	0713875302	532411.34	1330390.17
50	07138808	532345.62	1330510.41
51	07138934	532168.88	1330761.13
52	0713893401	532127.95	1330848.81
53	07138959	532124.98	1330855.17
54	0713895901	532119.63	1330882.21
55	0713895902	532119.27	1330882.00
56	0713895903	532115.42	1330887.10
57	0713895904	532111.39	1330893.21
58	0713895905	532110.40	1330896.10
59	0713895906	532109.42	1330902.08
60	0713895907	532109.56	1330911.73
61	0713895908	532110.58	1330918.20
62	0713895909	532111.35	1330923.99
63	07138977	532093.43	1331014.41
64	0713897701	532069.54	1331032.55
65	07139012	532050.94	1331046.67
66	07139020	532043.38	1331132.64
67	07139043	532020.91	1331189.58
68	07139039	532025.82	1331211.28
69	07139054	532002.61	1331237.88
70	07139064	531982.89	1331237.24
71	07139061	531985.10	1331352.31
72	07139118	531887.03	1331541.50
73	07139127	531874.47	1331639.55
74	07139169	531809.48	1331872.18
75	07139110	531902.65	1331981.09
76	07139102	531918.62	1332081.30

77	07139088	531933.90	1332213.23
78	07139092	531930.08	1332314.42
79	07139107	531913.13	1332368.55
80	07139126	531874.50	1332390.22
81	07139133	531867.08	1332456.29
82	07139160	531835.52	1332516.50
83	07136206	531691.26	1332763.48
84	071369223	531638.91	1332793.82
85	07136922301	531593.49	1332803.76
86	07139254	531562.94	1332810.45
87	07139294	531485.22	1332871.10
88	07139344	531385.63	1332923.18
89	0713934401	531339.90	1332981.06
90	0713934402	531333.10	1332989.68
91	07139398	531292.38	1333041.23
92	07139447	531208.21	1333076.92
93	07139471	531177.54	1333143.13
94	07139502	531132.23	1333206.00
95	07139515	531110.18	1333273.87
96	07139518	531106.09	1333317.62
97	07139516	531109.08	1333401.63
98	0713951601	531111.27	1333431.74
99	07139508	531121.99	1333579.02
100	07139489	531142.00	1333622.61
101	0713948901	531150.83	1333644.91
102	07139464	531188.13	1333729.49
103	07139463	531188.41	1333786.07
104	071394652	531201.70	1333864.87
105	07139450	531206.34	1333934.28
106	07139459	531192.15	1334026.11
107	0713945901	531244.56	1334223.35
108	0713945902	531233.90	1334243.39
109	0713945903	531230.98	1334269.85
110	0713945904	531237.34	1334272.86
111	0713945905	531241.89	1334271.57
112	0713945906	531247.61	1334261.45
113	0713945907	531253.31	1334254.46
114	0713945908	531269.10	1334261.69
115	0713945909	531283.05	1334270.62
116	0713945910	531292.86	1334278.24
117	0713945911	531321.65	1334293.99
118	0713945912	531324.36	1334305.33
119	0713945913	531325.78	1334318.73

120	0713945914	531327.51	1334330.72
121	0713945915	531338.40	1334378.04
122	0713945916	531351.49	1334410.39
123	0713945917	531362.88	1334445.13
124	0713945918	531355.58	1334454.90
125	0713945919	531340.82	1334465.45
126	0713945920	531321.55	1334489.02
127	0713945921	531347.22	1334477.50
128	0713945922	531363.85	1334475.41
129	0713945923	531369.70	1334480.75
130	0713945924	531372.66	1334489.38
131	0713945925	531373.70	1334522.55
132	0713945926	531369.60	1334544.77
133	0713945927	531362.41	1334563.29
134	0713969406	531358.65	1334572.95
135	0713969405	531302.84	1334574.84
136	0713969404	531229.69	1334583.92
137	0713969403	531058.93	1334599.67
138	0713969402	530663.54	1334647.09
139	0713969401	530325.92	1334690.31
140	1159103	530101.87	1334716.71
141	1159104	530101.03	1334711.25
142	1159105	529699.53	1334754.87
143	1159106	529620.62	1334765.07
144	11597	529438.21	1334785.48
145	11598	529084.52	1334821.13
146	11599	528518.36	1334879.63
147	11600	528477.97	1334357.05
148	11601	528278.37	1333764.27
149	1160101	528334.46	1333656.91
150	1160102	528363.22	1333461.81
151	11602	528425.31	1333286.72
152	1160201	528396.88	1333275.89
153	1160202	528051.89	1333219.31
154	11603	527896.07	1333193.75
155	1160301	527626.57	1333157.01
156	11604	527605.84	1333154.18
157	1160401	527600.87	1333113.15
158	1160402	527598.13	1333090.54
159	11605	527562.51	1332796.24
160	11606	527519.18	1332413.19
161	1160601	527525.44	1331990.74
162	1160602	527526.03	1331968.73

163	11608	527542.45	1331618.83
164	11609	527561.70	1330975.89
165	11610	527600.64	1330614.79
166	1161001	527572.39	1330386.84
167	1161002	527570.44	1330370.95
168	11611	527566.89	1330342.28
169	11612	527500.64	1329754.20
170	1161201	527465.76	1329414.22
171	11613	527433.48	1329099.57
172	1161301	527401.69	1328780.01
173	11614	527388.36	1328645.93
174	1161401	527387.51	1328636.87
175	1161402	527385.16	1328611.90
176	11615	527381.98	1328578.11
177	1161501	527376.33	1328513.25
178	11616	527368.58	1328424.32
179	11617	527467.65	1328083.28
180	11117001	527451.48	1328062.48
181	11117002	527443.59	1328039.50
182	11117003	527444.01	1328005.00
183	11117004	527464.42	1327965.44
184	11117005	527472.36	1327938.93
185	11117006	527462.91	1327915.62
186	11117007	527459.80	1327907.96
187	11117008	527442.27	1327897.50
188	11117009	527418.25	1327888.05
189	11117010	527383.24	1327885.13
190	11117011	527357.24	1327884.69
191	11117012	527326.24	1327883.76
192	11117013	527292.74	1327883.84
193	11117014	527266.74	1327882.39
194	11117015	527242.41	1327870.95
195	11117016	527217.67	1327854.50
196	11117017	527197.10	1327822.55
197	11117018	527176.53	1327792.10
198	11117019	527140.96	1327758.68
199	11117020	527117.40	1327732.73
200	11117021	527112.82	1327698.74
201	11117022	527137.26	1327668.69
202	11117023	527160.22	1327654.13
203	11117024	527183.85	1327610.65
204	11117025	527181.04	1327579.63
205	11117026	527175.68	1327575.60

206	11117027	527163.34	1327529.32
207	11117028	527156.43	1327514.48
208	11117029	527156.51	1327500.48
209	11117030	527172.12	1327482.08
210	11117031	527190.19	1327471.18
211	11117032	527206.83	1327448.28
212	11117033	527218.52	1327416.35
213	11117034	527225.21	1327383.39
214	11117035	527218.86	1327358.85
215	11117036	527202.48	1327338.26
216	11117037	527184.58	1327322.15
217	11117038	527167.17	1327307.04
218	11117039	527148.80	1327284.93
219	11117040	527134.45	1327260.35
220	11117041	527122.50	1327251.77
221	11117042	527111.05	1327243.71
222	11117043	527111.14	1327229.21
223	11117044	527111.75	1327210.71
224	11117045	527142.83	1327197.40
225	11117046	527168.87	1327190.55
226	11117047	527160.99	1327170.00
227	11117048	527152.09	1327153.45
228	11117049	527126.69	1327137.30
229	11117050	527109.26	1327125.19
230	11117051	527086.88	1327104.56
231	11117052	527074.13	1327063.98
232	11117053	527064.73	1327047.42
233	11117054	527057.31	1327033.38
234	11117055	527047.89	1327020.82
235	11629	527039.69	1326957.18
236	11630	527009.88	1326834.81
237	1163001	526998.86	1326805.95
238	1163002	527002.35	1326803.27
239	1163003	527004.09	1326789.64
240	1163004	526978.55	1326722.92
241	1163005	526964.25	1326689.40
242	1163006	526944.88	1326654.18
243	1163007	526911.75	1326541.11
244	1163008	526899.11	1326522.91
245	1163009	526861.30	1326448.79
246	1163010	526907.79	1326425.06
247	1163011	526914.79	1326408.11
248	1163012	526910.57	1326369.44

249	1163013	526906.19	1326358.14
250	1163014	526834.38	1326357.76
251	11633	526766.71	1326166.40
252	11634	526771.90	1326119.48
253	11635	526733.65	1326084.96
254	1163501	526525.97	1325959.69
255	11636	526464.23	1325922.45
256	1163601	526289.14	1325774.87
257	1163602	526071.82	1325583.28
258	1163603	526040.05	1325521.52
259	1163604	525982.13	1325470.26
260	11639	525811.75	1325005.75
261	11640	525756.62	1324860.97
262	1164001	525704.33	1324728.11
263	11641	525699.14	1324714.92
264	11141001	525677.81	1324739.90
265	11141002	525654.48	1324760.09
266	11141003	525629.08	1324773.30
267	11141004	525600.10	1324784.54
268	11141005	525579.31	1324800.71
269	11141006	525553.02	1324826.93
270	11141007	525534.18	1324845.58
271	11141008	525520.31	1324861.70
272	11141009	525495.47	1324881.90
273	11141010	525474.05	1324890.58
274	11141011	525460.77	1324918.19
275	11141012	525446.47	1324941.81
276	11141013	525421.72	1324972.52
277	11141014	525401.91	1324996.18
278	11141015	525366.64	1325023.97
279	11141016	525343.96	1325062.16
280	11141017	525323.70	1325091.83
281	11141018	525300.87	1325112.52
282	11141019	525281.61	1325142.18
283	11141020	525272.82	1325167.75
284	11141021	525265.56	1325196.31
285	11141022	525255.20	1325212.90
286	11141023	525240.26	1325221.02
287	11141024	525224.35	1325232.15
288	11141025	525223.45	1325243.66
289	11141026	525234.06	1325256.57
290	11141027	525239.62	1325264.03
291	11141028	525239.66	1325269.03

292	11141029	525234.72	1325276.05
293	11141030	525224.77	1325282.15
294	11141031	525208.78	1325283.28
295	11141032	525201.78	1325284.84
296	11141033	525179.38	1325295.53
297	11141034	525158.49	1325309.70
298	11141035	525137.61	1325324.37
299	11141036	525095.50	1325354.50
300	11141037	525059.00	1325372.50
301	11141038	525048.00	1325372.50
302	11141039	525014.00	1325302.00
303	11141040	524986.50	1325234.50
304	11141041	524959.00	1325188.50
305	11141042	524947.00	1325163.50
306	11141043	524946.50	1325124.00
307	11141044	524970.50	1325069.00
308	11141045	524997.50	1325031.00
309	11141046	525026.00	1324984.00
310	11141047	525045.00	1324965.50
311	11141048	525064.50	1324944.00
312	11141049	525107.00	1324903.00
313	11141050	525136.50	1324890.00
314	11651	525141.15	1324810.80
315	11652	525003.47	1324515.49
316	1165201	524997.27	1324501.96
317	11653	524793.03	1324056.43
318	11653001	524614.49	1323647.99
319	11653002	524582.22	1323574.16
320	11653003	524849.90	1323486.79
321	11653004	524853.78	1323485.85
322	11653005	524971.04	1323450.40
323	11653006	525005.54	1323433.12
324	11653007	525095.97	1323402.22
325	11653008	525226.10	1323358.48
326	11653009	525239.16	1323354.50
327	11653010	525355.96	1323314.38
328	11653011	525362.19	1323317.52
329	11653012	525421.85	1323347.61
330	11653013	525374.65	1323439.85
331	11653014	525407.44	1323444.93
332	11653015	525459.18	1323440.14
333	11653016	525483.77	1323430.51
334	11653017	525489.15	1323426.06

335	11653018	525523.69	1323401.14
336	11653019	525529.26	1323397.12
337	11653020	525613.51	1323463.78
338	11653021	525677.38	1323700.55
339	11653022	525674.80	1323704.41
340	11653023	525646.29	1323750.37
341	11653024	525639.63	1323763.06
342	11653025	525689.94	1323791.10
343	11653026	525823.74	1323856.42
344	11653027	525872.42	1323873.59
345	11653028	525912.35	1323870.94
346	11653029	525931.89	1323861.95
347	11653030	525950.25	1323835.45
348	11653031	525988.13	1323749.14
349	11653032	525998.75	1323753.54
350	11653033	526005.35	1323756.62
351	11653034	526021.79	1323723.40
352	11653035	526347.47	1323897.92
353	11653036	526458.09	1323714.80
354	11653037	526467.55	1323699.13
355	07133203	526471.88	1323691.96
356	07142554	526601.81	1323768.12
357	07142552	526849.37	1323918.54
358	07142551	527017.19	1324026.39
359	07142550	527187.82	1324135.85
360	07142549	527440.08	1324293.79
361	0714017645	527688.99	1324457.21
362	0714017644	527661.91	1324482.14
363	0714017643	527656.13	1324483.92
364	0714017642	527352.76	1324823.19
365	0714017641	527220.47	1324965.63
366	0714017640	527278.85	1325043.60
367	0714017639	527402.56	1325274.22
368	0714017638	527438.44	1325312.18
369	0714017637	527440.57	1325314.47
370	0714017636	527457.14	1325341.83
371	0714017635	527586.60	1325269.63
372	0714017634	527668.62	1325209.65
373	0714017633	528450.70	1325377.67
374	0714017632	528455.37	1325378.98
375	0714017631	528457.96	1325465.04
376	0714017630	528381.47	1325863.37
377	0714017629	528371.12	1325903.62

378	0714017628	528369.54	1325909.59
379	0714017627	528472.09	1325924.72
380	0714017626	528645.06	1325960.00
381	0714017625	528717.58	1325976.92
382	0714017624	528941.33	1326038.19
383	0714017623	528970.18	1326038.45
384	0714017622	529006.50	1326051.99
385	0714017621	529140.73	1326110.27
386	0714017620	529176.44	1326124.23
387	0714017619	529188.72	1326128.24
388	0714017618	529282.53	1326160.76
389	0714017617	529306.16	1326162.84
390	0714017616	529382.79	1326161.21
391	0714017615	529390.31	1326161.13
392	0714017614	529378.78	1326267.99
393	0714017613	529344.71	1326412.36
394	0714017612	529292.45	1326604.49
395	0714017611	529347.63	1326610.73
396	0714017610	529357.78	1326596.98
397	0714017609	529381.86	1326560.86
398	0714017608	529399.22	1326563.61
399	0714017607	529396.82	1326584.08
400	0714017606	529403.77	1326586.07
401	0714017605	529407.44	1326587.04
402	0714017604	529409.70	1326592.65
403	0714017603	529411.93	1326594.65
404	0714017602	529411.06	1326600.46
405	0714017601	529412.71	1326609.80
406	07140176	529406.17	1326645.53
407	07140182	529385.35	1326741.78
408	07140184	529381.16	1326761.13
409	07140147	529510.54	1326799.52
410	07140105	529616.57	1326868.35
411	07140071	529725.34	1327020.11
412	07140035	529815.96	1327077.16
413	07140026	529834.63	1327088.19
414	07142440	530045.14	1327217.70
415	07142439	530051.40	1327254.64
416	07143688	530018.99	1327355.90
417	07143687	529970.71	1327437.84
418	07142443	529884.44	1327608.43
419	07142444	529851.46	1327667.87
420	07143686	529850.16	1327668.98

421	07143685	529766.15	1327997.23
422	07142446	529819.53	1328000.36
423	07143684	529879.42	1327999.08
424	07143683	529930.79	1328002.16
425	07143682	529961.59	1328001.08
426	07143681	530014.05	1327938.77
427	07143680	530025.19	1327939.55
428	07143679	530031.30	1327952.41
429	07143678	530051.09	1327963.46
430	07143677	530056.37	1327978.90
431	07143676	530053.20	1328005.60
432	07143675	530066.09	1328011.53
433	07143674	530093.53	1328017.36
434	07143673	530109.07	1328031.01
435	07143672	530126.13	1328025.73
436	07143671	530150.66	1327995.45
437	07143670	530145.27	1327967.95
438	07143669	530156.29	1327957.55
439	07143668	530185.43	1327962.51
440	07143667	530204.13	1327948.61
441	07143666	530223.79	1327946.75
442	07143665	530244.91	1327917.35
443	07143664	530260.28	1327913.80
444	07143663	530286.02	1327920.51
445	07143662	530324.24	1327890.13
446	07143661	530328.25	1327862.57
447	07143660	530340.97	1327850.43
448	07143659	530363.22	1327850.28
449	07143658	530389.53	1327826.86
450	07143657	530408.36	1327827.59
451	07143656	530449.69	1327853.97
452	07143655	530566.14	1327950.36
453	07143654	530568.93	1327973.57
454	07143653	530534.36	1328028.01
455	07143652	530532.94	1328058.99
456	07143651	530553.64	1328076.05
457	07143650	530624.83	1328092.75
458	07146349	530622.67	1328135.78
459	07143648	530632.33	1328161.52
460	07143647	530653.68	1328157.07
461	07143646	530703.45	1328171.35
462	07143645	530743.33	1328135.79
463	07143644	530819.40	1328124.93

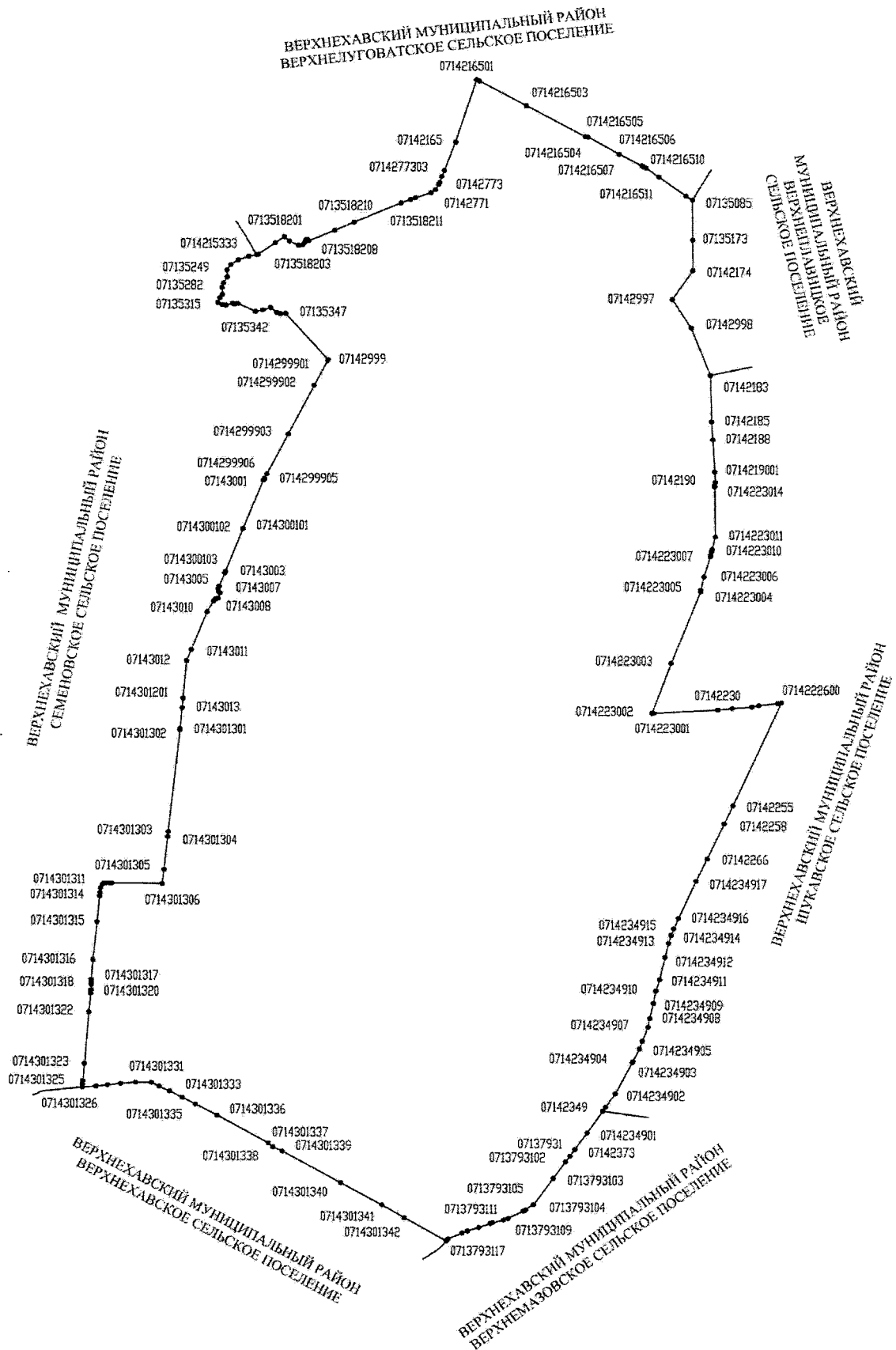
464	07143643	530824.68	1328140.38
465	07143642	530843.63	1328154.01
466	07143641	530885.44	1328140.81
467	07143640	530899.13	1328140.72
468	07143639	530912.21	1328165.57
469	07143638	530888.54	1328196.71
470	07143637	530889.62	1328219.93
471	07143636	530912.95	1328243.85
472	07143635	530978.14	1328259.74
473	07143634	530999.49	1328255.29
474	07143633	531004.44	1328235.47
475	07143632	531011.23	1328229.40
476	07143631	531032.67	1328234.41
477	07143630	531051.38	1328222.23
478	07143629	531051.87	1328183.51
479	07143628	531055.04	1328156.82
480	07143627	531072.82	1328136.91
481	07143626	531082.17	1328130.82
482	07143625	531103.62	1328136.69
483	07143624	531117.33	1328138.32
484	07143623	531129.06	1328111.56
485	07143622	531139.28	1328107.19
486	07143621	531157.29	1328110.50
487	07143620	531182.80	1328093.98
488	07143619	531187.96	1328096.52
489	07143618	531195.91	1328122.28
490	07143617	531202.80	1328126.53
491	07143616	531211.32	1328123.03
492	07143615	531241.28	1328123.68
493	07143614	531285.73	1328118.20
494	07143613	531317.57	1328136.90
495	07143612	531311.74	1328154.15
496	07143611	531316.16	1328168.74
497	07143610	531331.60	1328172.94
498	07143609	531369.13	1328159.77
499	07143608	531379.43	1328163.14
500	0714359407	531377.24	1328204.09
501	0714359406	531423.75	1328207.90
502	0714359405	531467.80	1328165.48
503	0714359404	531505.20	1328174.45
504	0714359403	531574.32	1328161.26
505	0714359402	531575.17	1328102.41
506	0714359401	531593.45	1328081.10

507	07143594	531596.62	1328054.93
508	07143593	531622.10	1328034.10
509	07143592	531640.88	1328028.81
510	07143591	531652.10	1328039.05
511	07143590	531665.36	1328083.69
512	07143589	531673.95	1328087.07
513	07143588	531701.28	1328080.86
514	07143587	531713.26	1328080.77
515	07143586	531747.72	1328105.48
516	07143585	531762.28	1328106.24
517	07143584	531785.16	1328082.85
518	07143583	531794.17	1328040.63
519	07143582	531806.10	1328035.38
520	07143581	531821.32	1328015.49
521	07143580	531815.94	1327989.72
522	07143579	531815.74	1327969.07
523	07143578	531829.34	1327959.51
524	07143577	531851.61	1327961.08
525	07143576	531897.34	1328000.33
526	07143575	531911.44	1328043.24
527	07143574	531909.40	1328099.18
528	07143573	531894.38	1328138.86
529	07143572	531900.48	1328150.86
530	07143571	531941.93	1328190.14
531	07143570	531972.90	1328207.12
532	07143569	531989.11	1328201.85
533	07143568	532013.75	1328182.75
534	07143567	532024.86	1328181.81
535	07143566	532029.20	1328187.80
536	07143565	532039.06	1328235.05
537	07143564	532047.68	1328241.01
538	07143563	532060.46	1328235.76
539	07143562	532144.60	1328174.08
540	07143561	532191.49	1328155.69
541	07143560	532216.27	1328152.07
542	07143559	532240.08	1328135.56
543	07143558	532275.87	1328119.82
544	07143557	532299.02	1328124.82
545	07143556	532316.98	1328123.83

»;

- карту-схему границ Плясоватского сельского поселения Верхнехавского муниципального района Воронежской области изложить в следующей редакции:

«Карта-схема границ Плясоватского сельского поселения Верхнехавского муниципального района Воронежской области



- дополнить перечнем координат характерных точек границ Плясоватского сельского поселения Верхнехавского муниципального района Воронежской области следующего содержания:

**«Перечень координат характерных точек границ
Плясоватского сельского поселения
Верхнехавского муниципального района Воронежской области**

№ п/п	Номер характерной точки границ	Координаты	
		X	Y
1	0714215333	543229.87	1359823.33
2	07135209	543233.96	1359841.99
3	07135182	543348.80	1360013.04
4	0713518201	543413.05	1360105.25
5	0713518202	543368.73	1360157.84
6	0713518203	543324.94	1360248.83
7	0713518204	543328.52	1360290.72
8	0713518205	543348.86	1360307.71
9	0713518206	543374.37	1360321.27
10	0713518207	543385.30	1360335.46
11	0713518208	543368.76	1360350.75
12	0713518209	543475.63	1360614.39
13	0713518210	543560.52	1360811.28
14	0713518211	543755.93	1361285.66
15	07142770	543790.52	1361380.37
16	0714277001	543806.67	1361428.57
17	07142771	543859.64	1361586.61
18	07142772	543891.75	1361631.55
19	07142773	543946.74	1361665.88
20	0714277301	543966.32	1361673.55
21	0714277302	544026.99	1361697.28
22	0714277303	544086.51	1361720.57
23	07142165	544376.32	1361833.97
24	0714216501	545019.19	1362046.91
25	0714216502	545004.51	1362075.91
26	0714216503	544752.10	1362549.89
27	0714216504	544435.74	1363146.37
28	0714216505	544432.77	1363172.31
29	0714216506	544258.19	1363488.60
30	0714216507	544140.40	1363717.99
31	0714216508	544132.51	1363732.03
32	0714216509	544130.51	1363735.60
33	0714216510	544117.09	1363759.50

34	0714216511	544026.44	1363891.84
35	0714216512	543833.79	1364164.96
36	07135085	543793.37	1364230.94
37	07135173	543387.77	1364234.49
38	07135246	543081.80	1364235.68
39	07142174	543075.75	1364234.40
40	07142997	542786.24	1364026.79
41	07142998	542497.49	1364218.61
42	07142183	542013.00	1364413.25
43	07142185	541538.50	1364425.50
44	07142188	541356.41	1364437.09
45	0714219001	541026.45	1364458.08
46	07142190	540921.31	1364464.78
47	0714223014	540885.27	1364457.95
48	0714223013	540880.51	1364457.13
49	0714223012	540873.23	1364459.06
50	0714223011	540361.32	1364465.03
51	0714223010	540234.51	1364434.76
52	0714223009	540207.36	1364426.84
53	0714223008	540173.43	1364420.46
54	0714223007	540162.24	1364416.57
55	0714223006	539955.09	1364350.70
56	0714223005	539820.76	1364318.78
57	0714223004	539804.01	1364318.40
58	0714223003	539077.31	1364020.03
59	0714223002	538568.91	1363826.70
60	0714223001	538569.92	1363847.47
61	07142230	538604.00	1364493.75
62	0714222604	538619.75	1364635.22
63	0714222603	538635.20	1364835.47
64	0714222602	538649.80	1364905.18
65	0714222601	538670.94	1365095.10
66	0714222600	538679.03	1365133.36
67	07142255	537623.50	1364647.25
68	07142258	537439.50	1364560.00
69	07142266	537078.00	1364388.75
70	0714234917	536846.73	1364276.01
71	0714234916	536466.59	1364098.51
72	0714234915	536360.75	1364050.80
73	0714234914	536295.15	1364024.83
74	0714234913	536212.21	1363999.69
75	0714234912	536071.09	1363963.62
76	0714234911	535845.59	1363910.41

77	0714234910	535732.26	1363872.83
78	0714234909	535607.84	1363846.86
79	0714234908	535454.73	1363811.55
80	0714234907	535366.96	1363792.74
81	0714234906	535222.75	1363735.41
82	0714234905	535145.63	1363707.03
83	0714234904	535016.86	1363639.09
84	0714234903	535008.18	1363633.94
85	0714234902	534687.36	1363462.93
86	0714234901	534550.64	1363363.00
87	07142349	534512.39	1363336.22
88	0714234901	534288.15	1363179.23
89	07142373	534120.70	1363055.16
90	07137931	534115.69	1363051.51
91	0713793101	534051.40	1363004.54
92	0713793102	533991.08	1362959.56
93	0713793103	533823.26	1362837.15
94	0713793104	533550.94	1362640.03
95	0713793105	533553.21	1362635.86
96	0713793106	533497.72	1362560.98
97	0713793107	533495.30	1362556.24
98	0713793108	533485.45	1362536.97
99	0713793109	533409.83	1362382.19
100	0713793110	533392.40	1362333.89
101	0713793111	533363.46	1362220.77
102	0713793112	533356.96	1362201.24
103	0713793113	533315.28	1362085.13
104	0713793114	533279.34	1361970.27
105	0713793115	533257.83	1361913.13
106	0713793116	533199.12	1361774.07
107	0713793117	533178.28	1361754.64
108	0714301342	533414.39	1361331.63
109	0714301341	533546.43	1361103.53
110	0714301340	533774.48	1360685.33
111	0714301339	534095.51	1360092.97
112	0714301338	534138.06	1360000.30
113	0714301337	534177.03	1359953.34
114	0714301336	534461.13	1359433.76
115	0714301335	534573.55	1359210.15
116	0714301334	534639.65	1359080.12
117	0714301333	534705.11	1358947.71
118	0714301332	534753.00	1358843.91
119	0714301331	534791.07	1358766.39

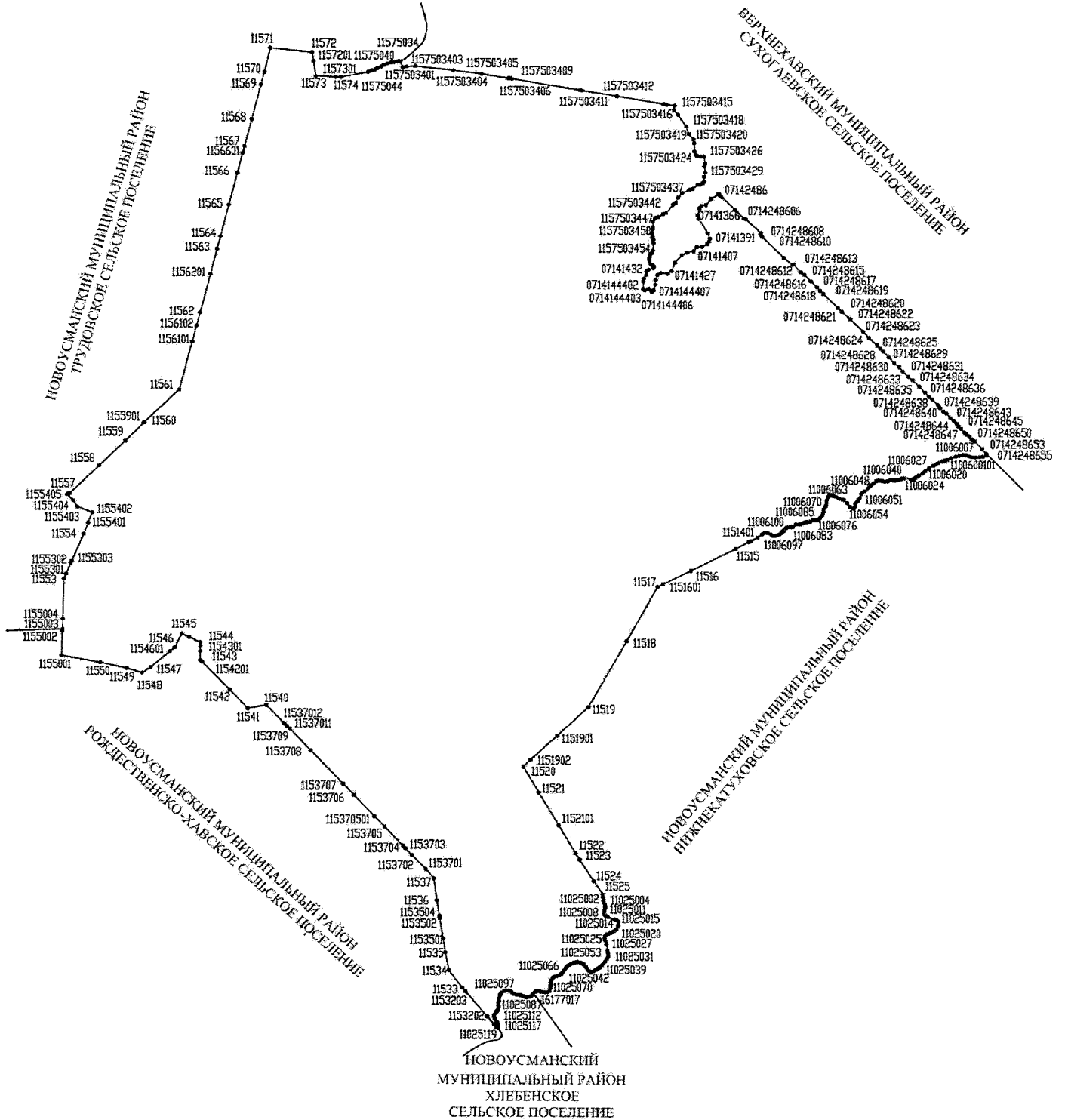
120	0714301330	534791.10	1358604.21
121	0714301329	534779.27	1358454.41
122	0714301328	534763.55	1358320.95
123	0714301327	534751.98	1358204.88
124	0714301326	534740.94	1358066.98
125	0714301325	534773.52	1358068.27
126	0714301324	534804.68	1358070.61
127	0714301323	534982.76	1358087.73
128	0714301322	535503.75	1358133.45
129	0714301321	535693.51	1358151.64
130	0714301320	535727.67	1358154.30
131	0714301319	535781.66	1358157.74
132	0714301318	535805.28	1358157.83
133	0714301317	535829.84	1358156.99
134	0714301316	536030.79	1358172.47
135	0714301315	536415.44	1358214.58
136	0714301314	536677.30	1358239.59
137	0714301313	536712.34	1358243.07
138	0714301312	536760.98	1358247.89
139	0714301311	536797.05	1358267.26
140	0714301310	536804.54	1358277.19
141	0714301309	536809.16	1358300.07
142	0714301308	536810.22	1358340.42
143	0714301307	536810.14	1358362.55
144	0714301306	536806.10	1358872.07
145	0714301305	536951.14	1358890.19
146	0714301304	537291.10	1358927.00
147	0714301303	537342.79	1358931.05
148	0714301302	538385.66	1359048.64
149	0714301301	538397.26	1359049.22
150	07143013	538608.99	1359070.12
151	0714301201	538708.91	1359079.43
152	07143012	539089.65	1359114.91
153	07143011	539202.79	1359163.62
154	07143010	539585.36	1359323.83
155	07142202	539692.91	1359390.05
156	07143009	539713.06	1359407.54
157	0714300801	539717.50	1359416.92
158	07143008	539723.73	1359438.95
159	07143007	539780.54	1359455.79
160	07142200	539782.75	1359449.97
161	07143006	539791.92	1359441.70
162	07143005	539817.44	1359438.04

163	07143004	539836.26	1359443.11
164	0714300301	539844.37	1359448.14
165	07143003	539979.39	1359504.59
166	0714300103	539995.69	1359511.24
167	0714300102	540429.77	1359688.26
168	0714300101	540433.63	1359689.83
169	07143001	540928.83	1359895.37
170	0714299906	540937.80	1359899.98
171	0714299905	540946.53	1359906.00
172	0714299904	540992.00	1359929.88
173	0714299903	541401.61	1360144.96
174	0714299902	541902.11	1360407.46
175	0714299901	542157.82	1360544.04
176	07142999	542165.46	1360548.11
177	07135347	542635.58	1360117.70
178	07135349	542632.59	1360064.78
179	07135345	542645.08	1360025.65
180	07135330	542694.07	1359965.43
181	07135337	542669.55	1359885.76
182	07135342	542654.46	1359812.97
183	07135321	542733.23	1359636.27
184	07135323	542729.53	1359600.71
185	07135320	542735.23	1359579.81
186	07135327	542716.02	1359511.42
187	07135324	542722.55	1359474.93
188	07135315	542746.27	1359432.21
189	07135300	542790.60	1359450.16
190	07135294	542824.09	1359476.84
191	07135282	542896.59	1359474.61
192	07135276	542941.92	1359489.92
193	07135266	543003.65	1359526.81
194	07135249	543076.15	1359525.45
195	07135236	543128.98	1359564.94
196	07135223	543176.44	1359639.84
197	07135216	543212.71	1359744.94

»;

- карту-схему границ Правохавского сельского поселения Верхнехавского муниципального района Воронежской области изложить в следующей редакции:

«Карта-схема границ Правохавского сельского поселения
Верхнехавского муниципального района Воронежской области»



- дополнить перечнем координат характерных точек границ Правохавского сельского поселения Верхнехавского муниципального района Воронежской области следующего содержания:

**«Перечень координат характерных точек границ
Правохавского сельского поселения
Верхнехавского муниципального района Воронежской области**

№ п/п	Номер характерной точки границ	Координаты	
		X	Y
1	11575034	526106.37	1339967.69
2	1157503401	526028.95	1340000.82
3	1157503402	526041.13	1340047.35
4	1157503403	526048.08	1340154.40
5	1157503404	525998.87	1340619.23
6	1157503405	525955.18	1340962.62
7	1157503406	525903.31	1341290.70
8	1157503407	525904.54	1341310.39
9	1157503408	525902.91	1341311.06
10	1157503409	525899.88	1341328.82
11	1157503410	525760.84	1342166.21
12	1157503411	525758.61	1342185.12
13	1157503412	525688.95	1342611.86
14	1157503413	525597.03	1343181.58
15	1157503414	525590.34	1343219.68
16	1157503415	525574.05	1343312.44
17	1157503416	525523.06	1343310.39
18	1157503417	525466.85	1343357.18
19	1157503418	525323.57	1343458.99
20	1157503419	525229.48	1343489.35
21	1157503420	525161.98	1343551.16
22	1157503421	525115.54	1343559.16
23	1157503422	525017.26	1343561.28
24	1157503423	524978.62	1343577.23
25	1157503424	524961.66	1343595.63
26	1157503425	524954.09	1343639.80
27	1157503426	524951.04	1343679.46
28	1157503427	524869.50	1343692.30
29	1157503428	524834.55	1343684.41
30	1157503429	524760.21	1343691.94
31	1157503430	524708.75	1343680.91
32	1157503431	524647.89	1343681.47
33	1157503432	524628.88	1343666.18

34	1157503433	524609.71	1343631.23
35	1157503434	524609.11	1343608.28
36	1157503435	524559.01	1343541.40
37	1157503436	524548.84	1343509.04
38	1157503437	524507.18	1343412.58
39	1157503438	524451.31	1343365.46
40	1157503439	524385.30	1343328.76
41	1157503440	524365.15	1343306.36
42	1157503441	524360.11	1343300.76
43	1157503442	524259.16	1343213.52
44	1157503443	524244.88	1343177.99
45	1157503444	524210.61	1343123.46
46	1157503445	524200.26	1343085.28
47	1157503446	524189.86	1343080.53
48	1157503447	524156.28	1343054.89
49	1157503448	524087.31	1343055.72
50	1157503449	524058.23	1343052.38
51	1157503450	524014.72	1343043.30
52	1157503451	523970.21	1343048.71
53	1157503452	523931.31	1343060.80
54	1157503453	523892.97	1343061.03
55	1157503454	523795.08	1343053.81
56	1157503455	523762.94	1343037.65
57	1157503456	523743.38	1343018.62
58	1157503457	523712.11	1343013.67
59	07141419	523693.78	1343013.34
60	0714141901	523669.88	1343014.14
61	0714141902	523642.10	1343023.73
62	0714141903	523625.19	1343037.46
63	0714141904	523612.70	1343054.63
64	0714141905	523597.71	1343069.08
65	07141426	523578.90	1343059.56
66	07141428	523559.96	1343003.02
67	07141432	523539.26	1342977.31
68	07141436	523492.65	1342971.30
69	07141444	523449.50	1342943.01
70	0714144401	523415.66	1342936.52
71	0714144402	523329.06	1342937.88
72	0714144403	523308.73	1342953.17
73	0714144404	523325.30	1343001.15
74	0714144405	523297.91	1343034.48
75	0714144406	523293.94	1343043.62
76	0714144407	523304.27	1343061.50

77	07141440	523314.70	1343062.04
78	07141437	523378.57	1343086.05
79	07141431	523436.41	1343087.79
80	07141429	523494.24	1343110.08
81	07141430	523520.10	1343152.92
82	07141427	523512.25	1343236.88
83	07141420	523546.74	1343283.15
84	07141414	523647.72	1343325.16
85	07141413	523742.61	1343406.58
86	07141409	523771.04	1343471.70
87	07141407	523791.69	1343550.52
88	07141406	523841.73	1343590.80
89	07141403	523845.98	1343654.20
90	07141401	523880.94	1343722.06
91	07141395	523907.20	1343742.46
92	07141391	523946.05	1343750.18
93	07141378	524011.69	1343727.93
94	07141373	524193.97	1343614.06
95	07141366	524234.57	1343602.08
96	07141364	524318.29	1343624.38
97	07141362	524346.76	1343646.66
98	07141354	524358.80	1343700.64
99	07141345	524434.72	1343764.92
100	07142486	524495.07	1343854.89
101	0714248601	524486.51	1343864.25
102	0714248602	524463.23	1343889.73
103	0714248603	524463.40	1343890.21
104	0714248604	524300.73	1344059.21
105	0714248605	524196.80	1344165.85
106	0714248606	524189.00	1344189.77
107	0714248607	524018.46	1344376.37
108	0714248608	524008.33	1344370.84
109	0714248609	523971.96	1344388.37
110	0714248610	523970.59	1344392.13
111	0714248611	523715.28	1344657.61
112	0714248612	523627.64	1344765.00
113	0714248613	523630.87	1344774.59
114	0714248614	523537.97	1344863.97
115	0714248615	523502.78	1344910.67
116	0714248616	523424.68	1344990.02
117	0714248617	523351.28	1345065.54
118	0714248618	523307.63	1345100.51
119	0714248619	523270.65	1345141.40

120	0714248620	523097.00	1345319.72
121	0714248621	523048.19	1345370.22
122	0714248622	522956.57	1345473.04
123	0714248623	522802.38	1345630.46
124	0714248624	522726.43	1345698.96
125	0714248625	522635.89	1345799.49
126	0714248626	522596.77	1345839.90
127	0714248627	522562.74	1345871.62
128	0714248628	522559.63	1345874.22
129	0714248629	522484.38	1345943.76
130	0714248630	522416.85	1346010.14
131	0714248631	522369.30	1346069.31
132	0714248632	522316.63	1346115.02
133	0714248633	522249.14	1346181.73
134	0714248634	522207.06	1346233.13
135	0714248635	522129.93	1346315.28
136	0714248636	522059.63	1346385.79
137	0714248637	522008.01	1346431.77
138	0714248638	521974.09	1346473.42
139	0714248639	521909.61	1346539.86
140	0714248640	521873.19	1346566.72
141	0714248641	521828.37	1346612.51
142	0714248642	521803.31	1346649.29
143	0714248643	521749.58	1346694.63
144	0714248644	521720.65	1346733.85
145	0714248645	521681.46	1346772.76
146	0714248646	521645.91	1346796.45
147	0714248647	521618.35	1346824.40
148	0714248648	521576.89	1346865.47
149	0714248649	521551.49	1346891.09
150	0714248650	521526.16	1346926.40
151	0714248651	521491.02	1346953.94
152	0714248652	521466.30	1346993.24
153	0714248653	521370.79	1347085.88
154	0714248654	521314.95	1347130.18
155	0714248655	521306.76	1347137.62
156	1100600101	521275.37	1347090.37
157	11006002	521271.85	1347055.35
158	11006003	521268.02	1347004.87
159	11006004	521271.23	1346961.35
160	11006005	521284.23	1346924.26
161	11006006	521298.24	1346887.67
162	11006007	521301.03	1346856.15

163	11006008	521288.69	1346805.23
164	11006009	521275.38	1346759.32
165	11006010	521259.01	1346703.43
166	11006011	521239.20	1346657.56
167	11006012	521229.03	1346631.12
168	11006013	521215.80	1346596.71
169	11006014	521195.99	1346550.34
170	11006015	521180.26	1346515.45
171	11006016	521163.06	1346486.06
172	11006017	521131.73	1346435.77
173	11006018	521096.93	1346391.50
174	11006019	521074.71	1346359.14
175	11006020	521043.40	1346311.85
176	11006021	521024.24	1346288.48
177	11006022	521016.62	1346270.03
178	11006023	520999.45	1346244.14
179	11006024	520993.28	1346219.18
180	11006025	521010.01	1346179.07
181	1100602501	521010.83	1346158.03
182	11006026	521010.87	1346157.07
183	11006027	521013.18	1346128.55
184	11006028	521003.49	1346100.11
185	11006029	520990.83	1346075.70
186	11006030	520982.60	1346041.75
187	11006031	520982.45	1346019.75
188	11006032	520985.79	1345995.23
189	11006033	520992.72	1345984.18
190	11006034	520991.10	1345966.19
191	11006035	520982.00	1345951.75
192	11006036	520970.36	1345930.33
193	11006037	520969.64	1345898.33
194	11006038	520976.43	1345866.79
195	11006039	520981.74	1345838.25
196	11006040	520981.60	1345816.25
197	11006041	520975.47	1345796.29
198	11006042	520946.71	1345757.98
199	11006043	520923.53	1345730.64
200	11006044	520904.39	1345710.76
201	11006045	520886.28	1345693.88
202	11006046	520850.50	1345652.12
203	11006047	520828.76	1345624.66
204	11006048	520815.28	1345612.13
205	11006049	520766.82	1345592.04

206	11006050	520739.36	1345572.48
207	11006051	520717.89	1345556.94
208	11006052	520689.43	1345537.38
209	11006053	520655.44	1345531.31
210	11006054	520635.97	1345516.78
211	11006055	520655.56	1345472.81
212	11006056	520705.13	1345436.91
213	11006057	520745.70	1345400.49
214	11006058	520747.73	1345386.00
215	11006059	520760.32	1345344.52
216	11006060	520776.89	1345308.06
217	11006061	520789.45	1345275.58
218	11006062	520796.00	1345252.59
219	11006063	520798.55	1345226.10
220	11006064	520776.10	1345202.06
221	11006065	520737.13	1345188.98
222	11006066	520704.64	1345184.41
223	11006067	520678.14	1345181.36
224	11006068	520667.64	1345180.34
225	11006069	520655.16	1345172.31
226	11006070	520626.38	1345151.92
227	11006071	520598.20	1345152.20
228	11006072	520574.22	1345142.15
229	11006073	520546.24	1345132.59
230	11006074	520520.72	1345112.57
231	11006075	520501.33	1345087.50
232	11006076	520492.37	1345067.99
233	11006077	520492.41	1345047.49
234	11006078	520493.95	1345029.99
235	11006079	520492.48	1345013.49
236	11006080	520473.44	1344982.20
237	11006081	520470.68	1344944.76
238	11006082	520458.91	1344906.30
239	11006083	520442.70	1344875.91
240	11006084	520442.02	1344851.05
241	11006085	520440.74	1344811.06
242	11006086	520414.03	1344781.61
243	11006087	520410.47	1344772.13
244	11006088	520407.81	1344750.15
245	11006089	520401.53	1344709.69
246	11006090	520400.43	1344695.20
247	11006091	520388.85	1344683.28
248	11006092	520367.21	1344664.43

249	11006093	520350.09	1344646.55
250	11006094	520328.96	1344628.20
251	11006095	520314.29	1344603.80
252	11006096	520303.04	1344568.38
253	11006097	520298.31	1344535.91
254	11006098	520318.58	1344502.27
255	11006099	520334.81	1344464.16
256	11006100	520338.08	1344431.13
257	11006101	520320.87	1344401.75
258	1100610101	520318.22	1344398.19
259	11514	520277.60	1344343.63
260	1151401	520234.87	1344259.84
261	1151402	520221.51	1344233.65
262	11515	520139.06	1344072.00
263	11516	519865.98	1343526.56
264	1151601	519699.27	1343186.19
265	11517	519665.87	1343117.99
266	11518	518992.45	1342740.19
267	11519	518167.64	1342275.16
268	1151901	517818.23	1341896.42
269	1151902	517522.66	1341571.05
270	11520	517440.16	1341486.62
271	11521	517126.08	1341674.87
272	1152101	516729.93	1341916.23
273	11522	516386.54	1342125.45
274	11523	516308.58	1342176.40
275	11524	516047.58	1342346.45
276	11525	515889.14	1342454.68
277	11025001	515847.36	1342458.29
278	11025002	515812.37	1342463.80
279	11025003	515781.87	1342473.30
280	11025004	515752.87	1342485.81
281	11025005	515726.87	1342486.82
282	11025006	515700.87	1342481.32
283	11025007	515675.87	1342476.33
284	11025008	515658.87	1342473.33
285	11025009	515637.87	1342477.84
286	11025010	515621.87	1342494.84
287	11025011	515607.88	1342522.35
288	11025012	515580.90	1342601.85
289	11025013	515570.91	1342627.36
290	11025014	515553.91	1342642.36
291	11025015	515553.41	1342648.87

292	11025016	515509.91	1342648.87
293	11025017	515487.91	1342641.38
294	11025018	515459.41	1342622.88
295	11025019	515434.40	1342592.39
296	11025020	515417.89	1342562.89
297	11025021	515405.38	1342534.40
298	11025022	515396.38	1342506.90
299	11025023	515377.87	1342488.90
300	11025024	515352.37	1342479.41
301	11025025	515336.37	1342480.42
302	11025026	515317.37	1342489.92
303	11025027	515274.38	1342503.43
304	1102502701	515194.36	1342517.34
305	11025028	515190.88	1342517.95
306	11025029	515165.38	1342521.46
307	11025030	515135.38	1342524.47
308	11025031	515114.38	1342523.47
309	11025032	515087.88	1342506.48
310	11025033	515059.37	1342485.98
311	11025034	515037.37	1342472.49
312	11025035	515014.36	1342449.50
313	11025036	514987.86	1342422.00
314	11025037	514982.85	1342417.00
315	11025038	514973.35	1342404.51
316	11025039	514961.35	1342388.01
317	11025040	514950.84	1342370.51
318	11025041	514936.84	1342345.02
319	11025042	514931.33	1342316.52
320	11025043	514943.82	1342288.01
321	11025044	514968.80	1342268.01
322	11025049	514992.31	1342254.00
323	11025050	515023.81	1342226.49
324	11025051	515037.80	1342209.99
325	11025052	515049.30	1342183.49
326	11025053	515055.29	1342152.49
327	11025054	515053.28	1342129.99
328	11025055	515042.28	1342102.49
329	11025056	515030.27	1342077.49
330	11025057	515016.76	1342053.00
331	11025058	514999.76	1342026.00
332	11025059	514983.25	1342012.01
333	11025060	514959.25	1341997.01
334	11025061	514936.74	1341980.02

335	11025062	514914.24	1341961.02
336	11025063	514901.24	1341949.52
337	11025064	514887.73	1341926.53
338	11025065	514878.73	1341904.03
339	11025066	514873.72	1341878.03
340	11025067	514860.21	1341856.03
341	11025068	514843.21	1341842.04
342	11025069	514820.71	1341831.04
343	11025070	514794.21	1341824.55
344	11025071	514765.21	1341823.06
345	11025072	514730.20	1341819.57
346	11025074	514688.20	1341806.08
347	11025075	514675.70	1341789.08
348	11025076	514674.69	1341758.58
349	11025077	514680.18	1341724.58
350	11025078	514684.17	1341696.58
351	11025079	514692.67	1341682.58
352	11025080	514697.16	1341661.08
353	11025081	514681.66	1341638.58
354	16177017	514656.12	1341613.05
355	11025083	514646.15	1341603.09
356	11025084	514626.15	1341585.08
357	11025085	514615.14	1341559.10
358	11025086	514614.63	1341534.60
359	11025087	514615.63	1341512.60
360	11025088	514625.62	1341488.09
361	11025089	514636.12	1341468.59
362	11025090	514645.61	1341447.59
363	11025091	514646.11	1341426.59
364	11025092	514645.60	1341406.09
365	11025093	514655.09	1341376.59
366	11025094	514674.09	1341352.08
367	11025095	514690.58	1341331.08
368	11025096	514700.08	1341309.57
369	11025097	514700.57	1341278.07
370	11025098	514691.08	1341255.08
371	11025099	514671.56	1341225.08
372	11025100	514655.05	1341215.59
373	11025101	514638.02	1341204.50
374	11025102	514608.05	1341197.60
375	11025103	514577.05	1341192.11
376	11025104	514544.05	1341185.61
377	11025105	514514.55	1341186.12

378	11025106	514497.55	1341186.63
379	11025107	514470.55	1341184.13
380	11025108	514450.54	1341176.64
381	11025109	514431.04	1341159.64
382	11025110	514412.04	1341143.15
383	11025111	514394.53	1341133.65
384	11025112	514373.53	1341132.66
385	11025113	514355.53	1341139.16
386	11025114	514331.54	1341153.67
387	11025115	514311.04	1341168.67
388	11025116	514288.04	1341179.68
389	1102511601	514278.42	1341181.25
390	11025117	514266.55	1341183.18
391	11025118	514245.05	1341182.69
392	11025119	514228.55	1341182.69
393	11532	514243.38	1341161.36
394	1153201	514277.55	1341132.21
395	1153202	514378.89	1341045.76
396	1153203	514683.60	1340785.79
397	11533	514733.04	1340743.61
398	11534	514949.18	1340579.47
399	11535	515167.09	1340539.37
400	1153501	515337.39	1340511.41
401	1153502	515585.90	1340470.59
402	1153503	515604.54	1340467.53
403	1153504	515618.99	1340465.16
404	11536	515808.57	1340434.02
405	11537	516079.10	1340396.98
406	1153701	516189.73	1340298.53
407	1153702	516362.25	1340127.24
408	1153703	516444.50	1340049.80
409	1153704	516471.41	1340021.43
410	1153705	516704.91	1339795.01
411	115370501	516831.43	1339671.80
412	1153706	517091.60	1339418.58
413	1153707	517223.79	1339289.89
414	1153708	517631.70	1338891.46
415	1153709	517893.54	1338635.27
416	11537010	517928.50	1338595.19
417	11537011	517953.46	1338570.94
418	11537012	517963.53	1338561.07
419	11540	518183.84	1338345.12
420	11541	518141.61	1338118.57

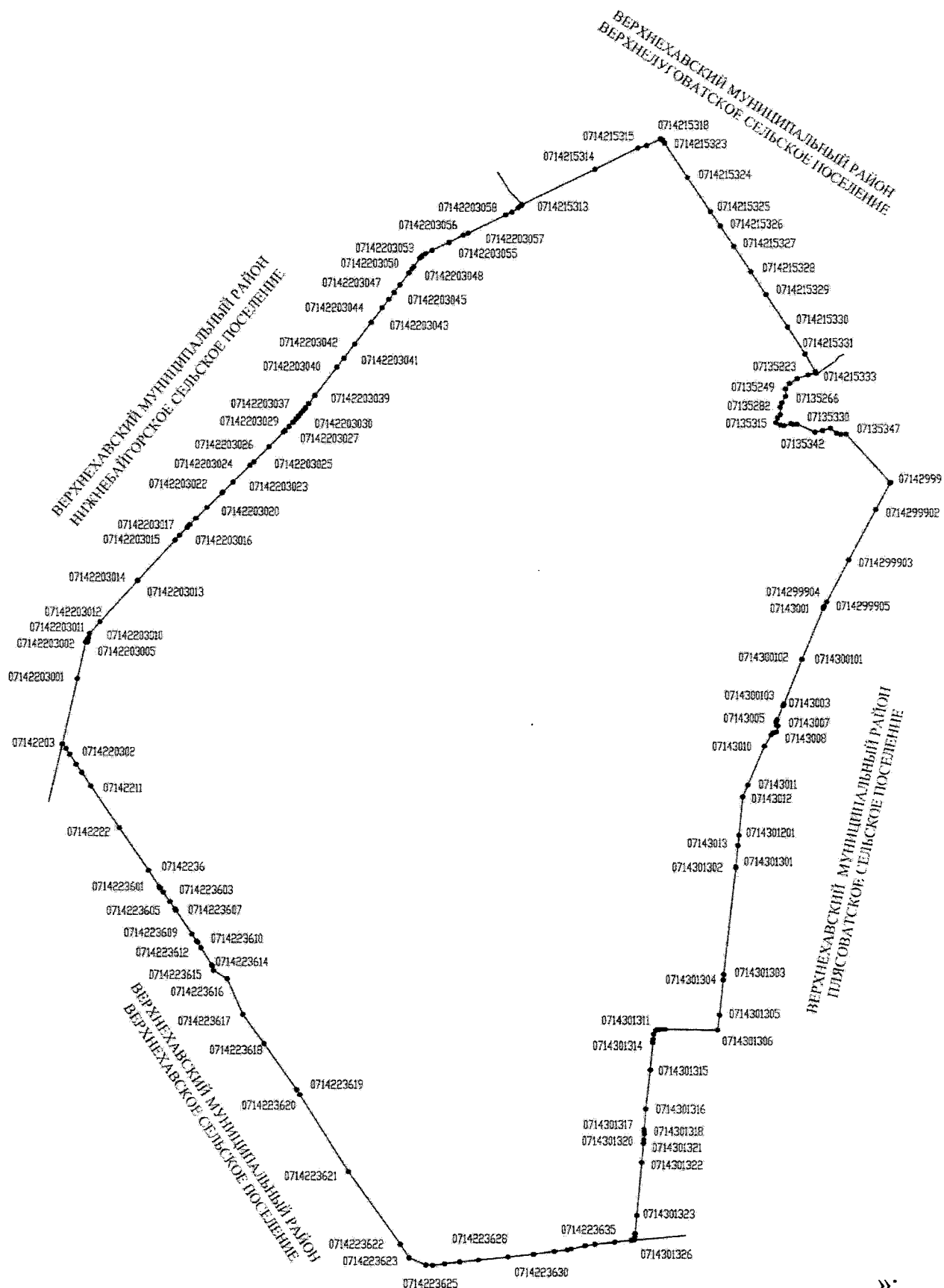
421	11542	518370.26	1337897.01
422	1154201	518717.08	1337558.51
423	11543	518740.11	1337536.03
424	1154301	518850.79	1337535.86
425	1154302	518915.21	1337536.50
426	11544	518960.62	1337535.70
427	1154401	519024.31	1337400.29
428	11545	519066.79	1337309.87
429	11546	518896.02	1337224.99
430	1154601	518844.50	1337164.32
431	11547	518642.28	1336926.16
432	11548	518577.21	1336825.39
433	11549	518634.56	1336634.22
434	11550	518703.38	1336312.11
435	1155001	518789.27	1335837.37
436	1155002	519090.55	1335845.99
437	1155003	519115.53	1335847.09
438	1155004	519243.55	1335852.66
439	11553	519744.49	1335866.80
440	1155301	519804.19	1335893.23
441	1155302	519937.49	1335951.98
442	1155303	519962.69	1335962.44
443	11554	520293.87	1336111.14
444	1155401	520433.43	1336165.81
445	1155402	520554.64	1336215.08
446	1155403	520627.84	1336029.60
447	1155404	520705.09	1335980.55
448	1155405	520776.94	1335907.21
449	1155406	520783.34	1335920.18
450	11557	520790.58	1335936.71
451	11558	521132.17	1336298.72
452	11559	521433.04	1336615.51
453	1155901	521656.80	1336843.16
454	11560	521663.62	1336850.10
455	11561	522064.29	1337278.50
456	1156101	522652.21	1337434.04
457	1156102	522851.45	1337486.75
458	11562	523010.14	1337528.73
459	1156201	523490.07	1337655.38
460	11563	523803.99	1337738.22
461	11564	523958.39	1337779.03
462	11565	524344.25	1337881.31
463	11566	524737.12	1337985.13

464	1156601	524979.77	1338049.23
465	11567	525061.96	1338070.94
466	11568	525394.81	1338158.89
467	11569	525819.14	1338271.29
468	11570	525972.65	1338312.71
469	11571	526263.67	1338383.64
470	11572	526213.20	1338894.07
471	1157201	526104.73	1338911.63
472	11573	525925.30	1338941.11
473	1157301	525910.95	1339183.77
474	11574	525908.15	1339246.49
475	11575044	525973.21	1339578.67
476	11575043	525989.75	1339619.86
477	11575042	526002.33	1339657.50
478	11575041	526020.94	1339692.72
479	11575040	526037.48	1339733.90
480	11575039	526055.58	1339769.61
481	11575038	526076.10	1339812.84
482	11575037	526093.58	1339859.54
483	11575036	526096.20	1339893.57
484	11575035	526101.73	1339935.63
485	1157503501	526103.17	1339945.57

»;

- карту-схему границ Семеновского сельского поселения Верхнехавского муниципального района Воронежской области изложить в следующей редакции:

«Карта-схема границ Семеновского сельского поселения Верхнехавского муниципального района Воронежской области



- дополнить перечнем координат характерных точек границ Семеновского сельского поселения Верхнехавского муниципального района Воронежской области следующего содержания:

**«Перечень координат характерных точек границ
Семеновского сельского поселения
Верхнехавского муниципального района Воронежской области**

№ п/п	Номер характерной точки границ	Координаты	
		X	
1	0714215313	544862.16	1356958.06
2	0714215314	545209.96	1357665.41
3	0714215315	545420.72	1358083.54
4	0714215316	545445.08	1358168.80
5	0714215317	545511.16	1358302.40
6	0714215318	545512.21	1358304.60
7	0714215319	545505.81	1358316.19
8	0714215320	545501.89	1358325.73
9	0714215321	545499.04	1358327.34
10	0714215322	545479.35	1358340.49
11	0714215323	545471.36	1358342.65
12	0714215324	545134.07	1358567.50
13	0714215325	544798.83	1358792.20
14	0714215326	544660.36	1358888.81
15	0714215327	544459.91	1359021.24
16	0714215328	544216.67	1359188.01
17	0714215329	543994.29	1359333.75
18	0714215330	543679.24	1359545.27
19	0714215331	543417.23	1359715.16
20	0714215332	543245.42	1359814.38
21	0714215333	543229.87	1359823.33
22	07135216	543212.71	1359744.94
23	07135223	543176.44	1359639.84
24	07135236	543128.98	1359564.94
25	07135249	543076.15	1359525.45
26	07135266	543003.65	1359526.81
27	07135276	542941.92	1359489.92
28	07135282	542896.59	1359474.61
29	07135294	542824.09	1359476.84
30	07135300	542790.60	1359450.16
31	07135315	542746.27	1359432.21
32	07135324	542722.55	1359474.93
33	07135327	542716.02	1359511.42

34	07135320	542735.23	1359579.81
35	07135323	542729.53	1359600.71
36	07135321	542733.23	1359636.27
37	07135342	542654.46	1359812.97
38	07135337	542669.55	1359885.76
39	07135330	542694.07	1359965.43
40	07135345	542645.08	1360025.65
41	07135349	542632.59	1360064.78
42	07135347	542635.58	1360117.70
43	07142999	542165.46	1360548.11
44	0714299901	542157.82	1360544.04
45	0714299902	541902.11	1360407.46
46	0714299903	541401.61	1360144.96
47	0714299904	540992.00	1359929.88
48	0714299905	540946.53	1359906.00
49	0714299906	540937.80	1359899.98
50	07143001	540928.83	1359895.37
51	0714300101	540433.63	1359689.83
52	0714300102	540429.77	1359688.26
53	0714300103	539995.69	1359511.24
54	07143003	539979.39	1359504.59
55	0714300301	539844.37	1359448.14
56	07143004	539836.26	1359443.11
57	07143005	539817.44	1359438.04
58	07143006	539791.92	1359441.70
59	07142200	539782.75	1359449.97
60	07143007	539780.54	1359455.79
61	07143008	539723.73	1359438.95
62	0714300801	539717.50	1359416.92
63	07143009	539713.06	1359407.54
64	07142202	539692.91	1359390.05
65	07143010	539585.36	1359323.83
66	07143011	539202.79	1359163.62
67	07143012	539089.65	1359114.91
68	0714301201	538708.91	1359079.43
69	07143013	538608.99	1359070.12
70	0714301301	538397.26	1359049.22
71	0714301302	538385.66	1359048.64
72	0714301303	537342.79	1358931.05
73	0714301304	537291.10	1358927.00
74	0714301305	536951.14	1358890.19
75	0714301306	536806.10	1358872.07
76	0714301307	536810.14	1358362.55

77	0714301308	536810.22	1358340.42
78	0714301309	536809.16	1358300.07
79	0714301310	536804.54	1358277.19
80	0714301311	536797.05	1358267.26
81	0714301312	536760.98	1358247.89
82	0714301313	536712.34	1358243.07
83	0714301314	536677.30	1358239.59
84	0714301315	536415.44	1358214.58
85	0714301316	536030.79	1358172.47
86	0714301317	535829.84	1358156.99
87	0714301318	535805.28	1358157.83
88	0714301319	535781.66	1358157.74
89	0714301320	535727.67	1358154.30
90	0714301321	535693.51	1358151.64
91	0714301322	535503.75	1358133.45
92	0714301323	534982.76	1358087.73
93	0714301324	534804.68	1358070.61
94	0714301325	534773.52	1358068.27
95	0714301326	534740.94	1358066.98
96	0714223637	534738.40	1358035.20
97	0714223636	534721.09	1357873.41
98	0714223635	534700.05	1357680.71
99	0714223634	534686.50	1357585.59
100	0714223633	534652.23	1357448.09
101	0714223632	534644.93	1357411.98
102	0714223631	534628.39	1357287.22
103	0714223630	534600.65	1357084.92
104	0714223629	534573.17	1356836.18
105	0714223628	534541.44	1356549.07
106	0714223627	534523.88	1356370.12
107	0714223626	534505.04	1356222.39
108	0714223625	534490.01	1356104.51
109	0714223624	534493.43	1356039.62
110	0714223623	534563.85	1355876.53
111	0714223622	534694.38	1355791.89
112	0714223621	535405.92	1355286.47
113	0714223620	536161.78	1354811.23
114	0714223619	536211.36	1354779.12
115	0714223618	536658.39	1354460.81
116	0714223617	536943.14	1354255.86
117	0714223616	537286.36	1354103.25
118	0714223615	537368.89	1353971.68
119	0714223614	537410.88	1353959.58

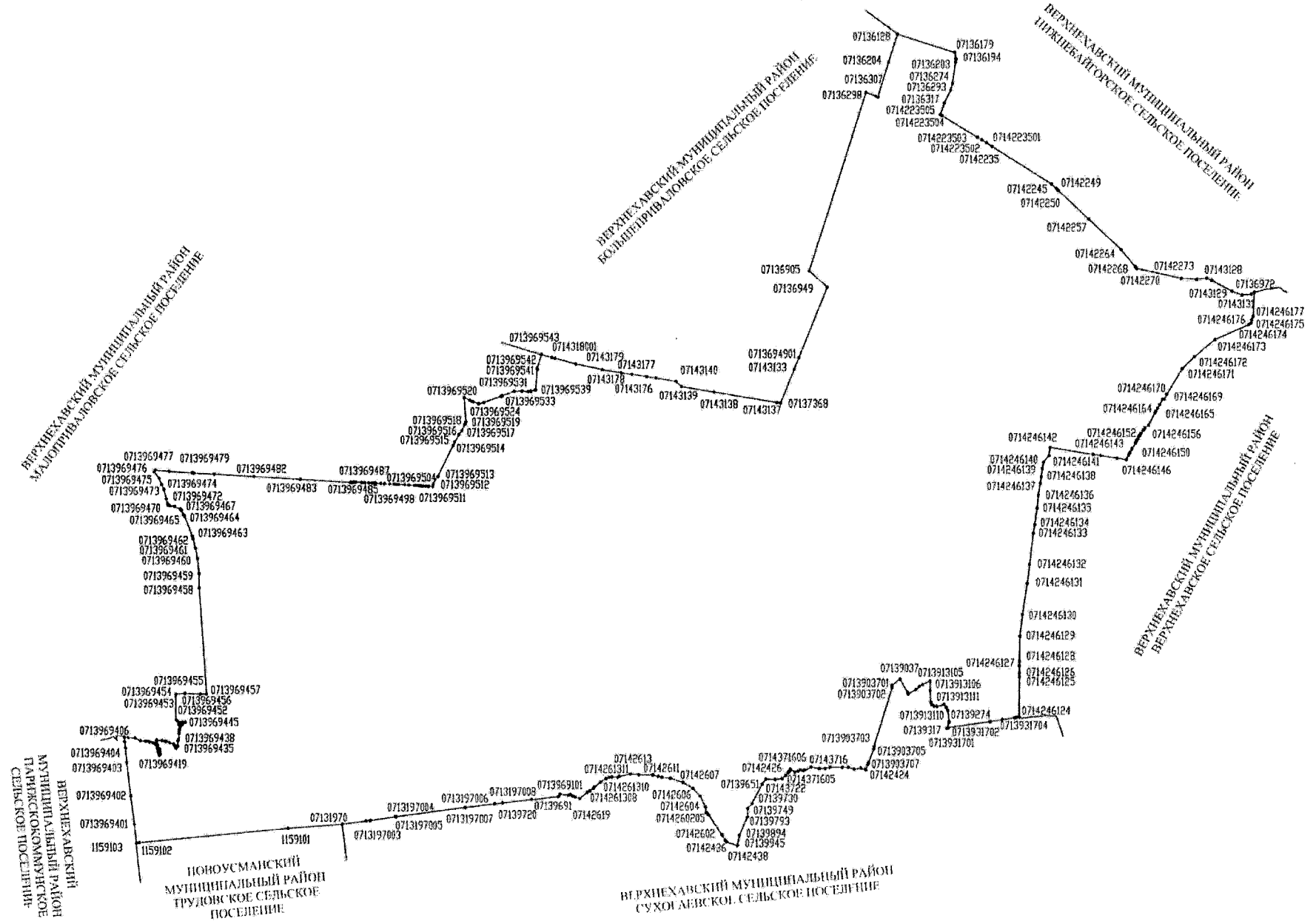
120	0714223613	537421.69	1353952.76
121	0714223612	537586.94	1353849.08
122	0714223611	537640.69	1353814.05
123	0714223610	537651.87	1353805.71
124	0714223609	537719.16	1353759.77
125	0714223608	537949.80	1353603.71
126	0714223607	537960.07	1353596.66
127	0714223606	537962.45	1353597.65
128	0714223605	537964.12	1353593.88
129	0714223604	538034.41	1353545.63
130	0714223603	538128.75	1353480.29
131	0714223602	538165.61	1353451.86
132	0714223601	538181.23	1353441.23
133	07142236	538341.50	1353336.00
134	07142222	538762.00	1353050.75
135	07142211	539172.50	1352773.00
136	0714220304	539303.85	1352684.13
137	0714220303	539384.51	1352629.94
138	0714220302	539483.46	1352566.14
139	0714220301	539539.41	1352529.04
140	07142203	539585.00	1352493.75
141	07142203001	540220.41	1352640.40
142	07142203002	540573.62	1352720.30
143	07142203003	540575.24	1352723.78
144	07142203004	540573.90	1352731.84
145	07142203005	540572.02	1352737.98
146	07142203006	540593.08	1352743.21
147	07142203007	540597.15	1352740.03
148	07142203008	540601.96	1352739.98
149	07142203009	540606.81	1352741.17
150	07142203010	540616.95	1352749.11
151	07142203011	540657.21	1352759.07
152	07142203012	540774.19	1352860.10
153	07142203013	541175.24	1353224.50
154	07142203014	541181.09	1353229.86
155	07142203015	541574.83	1353588.88
156	07142203016	541622.84	1353633.25
157	07142203017	541699.92	1353707.53
158	07142203018	541728.69	1353731.70
159	07142203019	541789.86	1353791.75
160	07142203020	541896.80	1353898.87
161	07142203021	542042.68	1354046.21
162	07142203022	542049.04	1354052.61

163	07142203023	542148.22	1354152.44
164	07142203024	542310.93	1354316.66
165	07142203025	542345.56	1354353.26
166	07142203026	542493.02	1354500.54
167	07142203027	542636.99	1354642.24
168	07142203028	542652.70	1354658.15
169	07142203029	542691.97	1354697.10
170	07142203030	542732.30	1354735.11
171	07142203031	542762.11	1354761.88
172	07142203032	542790.61	1354786.45
173	07142203033	542821.97	1354812.74
174	07142203034	542846.04	1354832.37
175	07142203035	542846.13	1354832.44
176	07142203036	542852.25	1354837.43
177	07142203037	542877.05	1354856.71
178	07142203038	542917.74	1354887.83
179	07142203039	542996.46	1354947.59
180	07142203040	543274.57	1355162.73
181	07142203041	543361.28	1355229.28
182	07142203042	543499.75	1355335.15
183	07142203043	543711.47	1355494.06
184	07142203044	543852.27	1355601.25
185	07142203045	543934.98	1355665.09
186	07142203046	544002.44	1355716.90
187	07142203047	544076.89	1355773.07
188	07142203048	544194.83	1355862.12
189	07142203049	544235.16	1355892.33
190	07142203050	544254.52	1355906.57
191	07142203051	544335.61	1355966.71
192	07142203052	544354.99	1355987.88
193	07142203053	544381.86	1356023.71
194	07142203054	544412.63	1356084.17
195	07142203055	544490.26	1356248.98
196	07142203056	544560.51	1356387.18
197	07142203057	544581.53	1356434.40
198	07142203058	544759.76	1356800.89
199	07142203059	544789.10	1356860.47
200	07142203060	544831.96	1356921.74
201	07142203061	544850.69	1356946.87

»;

- карту-схему границ Спасского сельского поселения Верхнехавского муниципального района Воронежской области изложить в следующей редакции:

«Карта-схема границ Спасского сельского поселения Верхнехавского муниципального района Воронежской области»



- дополнить перечнем координат характерных точек границ Спасского сельского поселения Верхнехавского муниципального района Воронежской области следующего содержания:

**«Перечень координат характерных точек границ
Спасского сельского поселения
Верхнехавского муниципального района Воронежской области**

№ п/п	Номер характерной точки границ	Координаты	
		X	Y
1	07136128	539715.10	1343835.48
2	07136179	539495.10	1344524.23
3	07136194	539418.19	1344540.95
4	07136203	539378.53	1344535.62
5	07136274	539122.07	1344499.23
6	07136293	539040.25	1344476.12
7	07136317	538892.57	1344402.30
8	0714223505	538752.68	1344353.18
9	0714223504	538741.47	1344370.91
10	0714223503	538482.34	1344797.93
11	0714223502	538449.49	1344851.20
12	0714223501	538416.55	1344905.39
13	07142235	538371.00	1344972.50
14	07142245	537922.00	1345681.50
15	07142249	537869.26	1345737.78
16	07142250	537847.50	1345761.00
17	07142257	537504.50	1346125.50
18	07142264	537143.50	1346509.00
19	07142268	536940.57	1346676.22
20	07142270	536919.00	1346694.00
21	07142273	536800.00	1347227.50
22	07143127	536788.35	1347407.76
23	07143128	536799.57	1347527.58
24	07143129	536775.55	1347591.33
25	07143130	536645.71	1347831.39
26	07143131	536601.05	1347954.56
27	07143132	536608.69	1348065.00
28	07136972	536632.25	1348104.67
29	0714246177	536345.55	1348092.23
30	0714246176	536305.65	1348072.20
31	0714246175	536267.29	1348064.68
32	0714246174	536249.58	1348038.23
33	0714246173	536070.26	1347628.16

34	0714246172	535866.42	1347383.50
35	0714246171	535720.24	1347234.68
36	0714246170	535418.34	1347054.04
37	0714246169	535360.10	1347025.62
38	0714246168	535358.01	1347004.82
39	0714246167	535296.18	1346968.33
40	0714246166	535252.95	1346944.36
41	0714246165	535216.15	1346922.59
42	0714246164	535196.53	1346910.61
43	0714246163	535050.90	1346835.12
44	0714246162	535018.58	1346792.99
45	0714246161	535011.11	1346788.61
46	0714246160	534992.05	1346778.22
47	0714246159	534993.90	1346772.35
48	0714246158	534950.59	1346745.51
49	0714246157	534932.36	1346734.25
50	0714246156	534927.43	1346731.21
51	0714246155	534907.79	1346719.07
52	0714246154	534894.08	1346711.93
53	0714246153	534865.71	1346695.22
54	0714246152	534860.55	1346692.18
55	0714246151	534842.53	1346681.57
56	0714246150	534768.75	1346640.21
57	0714246149	534721.88	1346613.77
58	0714246148	534716.11	1346610.51
59	0714246147	534695.26	1346598.75
60	0714246146	534639.86	1346572.64
61	0714246145	534658.23	1346458.98
62	0714246144	534689.09	1346268.02
63	0714246143	534703.45	1346179.18
64	0714246142	534786.50	1345665.35
65	0714246141	534687.70	1345649.59
66	0714246140	534610.75	1345588.30
67	0714246139	534536.87	1345571.35
68	0714246138	534437.56	1345561.50
69	0714246137	534360.00	1345548.66
70	0714246136	534215.08	1345524.68
71	0714246135	534061.25	1345512.29
72	0714246134	533863.05	1345481.75
73	0714246133	533762.07	1345466.19
74	0714246132	533384.47	1345419.19
75	0714246131	533161.18	1345391.52
76	0714246130	532785.42	1345334.64

77	0714246129	532531.70	1345303.34
78	0714246128	532234.36	1345296.49
79	0714246127	532182.96	1345295.59
80	0714246126	532090.15	1345296.04
81	0714246125	532049.60	1345296.25
82	0714246124	531574.22	1345293.28
83	0713931706	531569.80	1345267.52
84	0713931705	531564.16	1345237.91
85	0713931704	531539.41	1345088.23
86	0713931703	531517.38	1344947.45
87	0713931702	531448.85	1344444.15
88	0713931701	531442.93	1344444.96
89	07139317	531441.54	1344428.18
90	07139274	531517.37	1344456.11
91	07139218	531651.49	1344439.34
92	07139208	531688.02	1344423.31
93	0713913111	531722.13	1344395.48
94	0713913110	531701.23	1344308.51
95	0713913109	531705.43	1344272.20
96	0713913108	531720.44	1344247.59
97	0713913107	531745.04	1344234.38
98	0713913106	531884.89	1344226.88
99	0713913105	531999.23	1344226.88
100	0713913104	531959.11	1344138.14
101	0713913103	531937.03	1344097.38
102	0713913102	531899.59	1344056.02
103	0713913101	531848.65	1343962.26
104	07139131	531870.54	1343954.07
105	07139037	532026.75	1343863.83
106	0713903701	531950.89	1343765.98
107	0713903702	531920.68	1343768.91
108	0713903703	531227.34	1343553.05
109	0713903704	531206.43	1343550.93
110	0713903705	531199.34	1343548.28
111	0713903706	531041.55	1343488.79
112	0713903707	531023.66	1343482.05
113	0713903708	531013.38	1343476.81
114	07142424	530953.00	1343453.75
115	07142423	530959.21	1343442.82
116	07143709	530972.89	1343395.39
117	07143710	530961.12	1343309.70
118	07143711	530982.99	1343241.54
119	07143712	530982.58	1343170.27

120	07143713	530985.96	1343023.39
121	07143714	530970.37	1342963.52
122	07143715	530970.92	1342898.25
123	07143716	530988.00	1342800.97
124	0714371601	530951.89	1342723.57
125	0714371602	530947.27	1342701.17
126	0714371603	530951.56	1342671.19
127	0714371604	530941.18	1342641.87
128	0714371605	530927.14	1342606.45
129	0714371606	530961.49	1342554.19
130	0714371607	530944.03	1342549.12
131	0714371608	530922.93	1342527.54
132	0714371609	530891.12	1342496.94
133	07143721	530852.02	1342457.84
134	07143722	530841.10	1342372.14
135	07142426	530847.22	1342261.74
136	07139651	530786.72	1342216.94
137	07139730	530556.88	1342095.48
138	07139749	530499.52	1342046.67
139	07139793	530396.76	1342044.92
140	07139894	530178.47	1341948.13
141	07139945	530059.95	1341926.05
142	07142438	530059.52	1341925.92
143	07142436	530099.44	1341798.59
144	07142601	530123.86	1341778.48
145	0714260101	530181.04	1341742.45
146	07142602	530188.09	1341738.01
147	0714260201	530420.20	1341585.95
148	0714260202	530430.99	1341571.51
149	0714260203	530449.27	1341558.26
150	0714260204	530449.92	1341553.98
151	0714260205	530448.63	1341552.29
152	07142604	530516.20	1341542.43
153	07142605	530645.83	1341479.51
154	07142606	530740.01	1341393.08
155	07142607	530808.86	1341276.12
156	07142608	530859.04	1341127.06
157	07142609	530870.20	1341024.47
158	07142610	530881.45	1340983.94
159	0714261001	530896.20	1340917.76
160	07142611	530897.75	1340911.70
161	07142612	530901.23	1340750.09
162	07142613	530908.80	1340646.93

163	0714261301	530882.53	1340514.26
164	0714261310	530871.83	1340493.98
165	0714261311	530874.63	1340424.82
166	0714261302	530870.40	1340392.92
167	0714261303	530857.32	1340353.81
168	0714261304	530811.48	1340285.23
169	0714261305	530755.71	1340214.20
170	0714261306	530741.03	1340199.91
171	0714261307	530714.87	1340162.23
172	0714261308	530694.97	1340129.26
173	07142619	530621.54	1340039.37
174	07142620	530639.74	1339981.34
175	0714262001	530644.98	1339972.17
176	0714262002	530654.49	1339947.59
177	07142621	530667.86	1339926.50
178	0713969102	530662.32	1339902.25
179	0713969101	530673.79	1339799.29
180	07139691	530645.86	1339778.50
181	0713972001	530611.16	1339456.85
182	07139720	530573.88	1339111.11
183	0713197008	530562.12	1339012.00
184	0713197007	530518.91	1338661.17
185	0713197006	530518.67	1338659.26
186	0713197005	530408.60	1337842.60
187	0713197004	530407.85	1337825.65
188	0713197003	530365.85	1337532.00
189	0713197002	530364.81	1337526.04
190	0713197001	530358.19	1337481.28
191	07131970	530320.19	1337195.92
192	1159101	530274.91	1336548.85
193	1159102	530107.98	1334748.70
194	1159103	530101.87	1334716.71
195	0713969401	530325.92	1334690.31
196	0713969402	530663.54	1334647.09
197	0713969403	531058.93	1334599.67
198	0713969404	531229.69	1334583.92
199	0713969405	531302.84	1334574.84
200	0713969406	531358.65	1334572.95
201	0713969407	531350.85	1334617.52
202	0713969408	531347.18	1334701.01
203	0713969409	531315.44	1334764.85
204	0713969410	531308.96	1334825.02
205	0713969411	531307.25	1334854.55

206	0713969412	531301.59	1334878.53
207	0713969413	531288.88	1334914.80
208	0713969414	531284.78	1334933.98
209	0713969415	531270.80	1334942.38
210	0713969416	531225.93	1334963.22
211	0713969417	531186.99	1334979.51
212	0713969418	531162.32	1334986.75
213	0713969419	531146.59	1334991.28
214	0713969420	531156.49	1335004.75
215	0713969421	531169.06	1335001.01
216	0713969422	531185.18	1335000.87
217	0713969423	531216.06	1334995.24
218	0713969424	531265.80	1334971.31
219	0713969425	531298.13	1334959.40
220	0713969426	531316.01	1334955.84
221	0713969427	531321.44	1334965.80
222	0713969428	531315.23	1335029.00
223	0713969429	531309.47	1335060.35
224	0713969430	531305.36	1335079.19
225	0713969431	531291.51	1335116.43
226	0713969432	531274.13	1335166.06
227	0713969433	531258.09	1335178.58
228	0713969434	531235.87	1335188.84
229	0713969435	531222.18	1335199.76
230	0713969436	531253.22	1335215.86
231	0713969437	531314.19	1335222.87
232	0713969438	531335.92	1335230.44
233	0713969439	531400.66	1335231.82
234	0713969440	531434.14	1335233.42
235	0713969441	531453.02	1335240.32
236	0713969442	531480.61	1335247.00
237	0713969443	531498.42	1335259.10
238	0713969444	531507.66	1335276.47
239	0713969445	531530.75	1335308.15
240	0713969446	531530.04	1335272.44
241	0713969447	531529.91	1335266.12
242	0713969448	531524.23	1335249.73
243	0713969449	531504.85	1335228.60
244	0713969450	531544.66	1335212.26
245	0713969451	531547.65	1335209.37
246	0713969452	531561.30	1335196.16
247	0713969453	531844.69	1335191.73
248	0713969454	531863.77	1335193.97

249	0713969455	531873.91	1335305.36
250	0713969456	531866.01	1335490.53
251	0713969457	531867.28	1335567.35
252	0713969458	533128.24	1335476.82
253	0713969459	533297.43	1335474.49
254	0713969460	533479.91	1335455.81
255	0713969461	533605.54	1335429.20
256	0713969462	533715.21	1335403.15
257	0713969463	533748.28	1335392.78
258	0713969464	533986.58	1335300.28
259	0713969465	534008.94	1335281.29
260	0713969466	534056.12	1335260.49
261	0713969467	534074.53	1335245.46
262	0713969468	534104.58	1335175.40
263	0713969469	534115.37	1335119.57
264	0713969470	534120.37	1335096.74
265	0713969471	534137.86	1335090.62
266	0713969472	534199.38	1335077.78
267	0713969473	534310.02	1335049.01
268	0713969474	534367.17	1335020.67
269	0713969475	534441.14	1334990.02
270	0713969476	534518.02	1334930.59
271	0713969477	534537.95	1334945.09
272	0713969478	534523.65	1335115.00
273	0713969479	534506.99	1335388.54
274	0713969480	534502.75	1335411.46
275	0713969481	534490.65	1335657.18
276	0713969482	534459.49	1336139.63
277	0713969483	534424.75	1336699.01
278	0713969484	534388.08	1337298.40
279	0713969485	534386.59	1337309.98
280	0713969486	534389.99	1337333.41
281	0713969487	534390.92	1337340.63
282	0713969488	534390.43	1337361.99
283	0713969489	534386.80	1337428.52
284	0713969490	534384.34	1337465.84
285	0713969491	534382.36	1337509.04
286	0713969492	534379.47	1337551.59
287	0713969493	534378.05	1337565.96
288	0713969494	534377.59	1337580.59
289	0713969495	534376.39	1337594.95
290	0713969496	534373.79	1337657.02
291	0713969497	534371.15	1337700.63

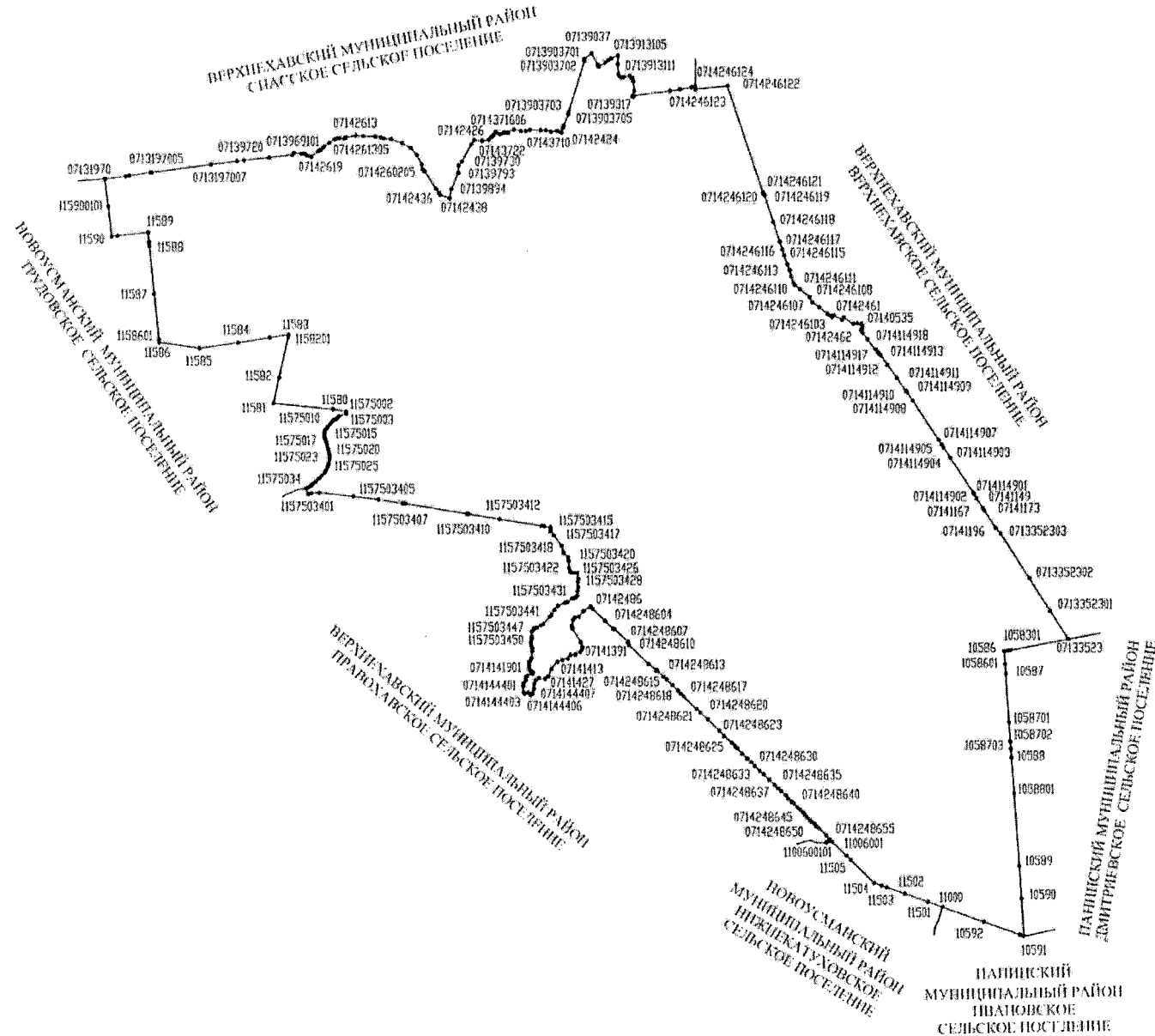
292	0713969498	534366.93	1337763.75
293	0713969499	534364.42	1337813.19
294	0713969500	534362.64	1337841.00
295	0713969501	534361.30	1337869.89
296	0713969502	534357.39	1337940.76
297	0713969503	534354.30	1337989.25
298	0713969504	534348.61	1338057.54
299	0713969505	534347.66	1338082.86
300	0713969506	534346.31	1338103.83
301	0713969507	534344.65	1338131.44
302	0713969508	534343.14	1338158.65
303	0713969509	534341.48	1338191.30
304	0713969510	534340.01	1338224.04
305	0713969511	534337.49	1338273.55
306	0713969512	534362.59	1338277.83
307	0713969513	534455.77	1338334.03
308	0713969514	534826.29	1338516.31
309	0713969515	534867.13	1338536.40
310	0713969516	534958.43	1338584.80
311	0713969517	535002.83	1338620.94
312	0713969518	535079.01	1338657.11
313	0713969519	535107.67	1338669.29
314	0713969520	535398.81	1338647.43
315	0713969521	535367.06	1338709.51
316	0713969522	535361.08	1338722.54
317	0713969523	535349.46	1338751.76
318	0713969524	535324.74	1338820.19
319	0713969525	535340.02	1338881.82
320	0713969526	535415.03	1339088.29
321	0713969527	535414.67	1339088.53
322	0713969528	535413.12	1339092.76
323	0713969529	535418.47	1339103.55
324	0713969530	535420.91	1339104.52
325	0713969531	535474.26	1339247.75
326	0713969532	535476.14	1339340.44
327	0713969533	535469.62	1339414.29
328	0713969534	535475.13	1339438.44
329	0713969535	535472.06	1339447.32
330	0713969536	535475.45	1339448.53
331	0713969537	535476.70	1339445.13
332	0713969538	535487.89	1339494.07
333	0713969539	535491.73	1339506.57
334	0713969540	535737.38	1339524.57

335	0713969541	535739.69	1339519.81
336	0713969542	535744.89	1339521.73
337	0713969543	535909.93	1339576.23
338	07143180	535875.64	1339701.97
339	0714318001	535866.42	1339735.79
340	07143179	535796.86	1339990.82
341	07143178	535728.20	1340308.86
342	07143177	535689.03	1340533.64
343	07143176	535670.15	1340666.95
344	07143175	535644.67	1340843.38
345	07143174	535625.60	1340955.18
346	07143140	535585.01	1341193.14
347	07143139	535523.13	1341258.23
348	07143138	535457.40	1341645.66
349	07143137	535330.71	1342392.46
350	07137368	535322.93	1342438.32
351	07143133	535725.91	1342599.85
352	0713694901	535866.42	1342656.17
353	07136949	536704.35	1342992.04
354	07136905	536895.55	1342778.16
355	07136298	539019.48	1343456.10
356	0713629801	538974.10	1343574.76
357	07136307	538963.82	1343599.03
358	07136204	539378.21	1343727.36

»;

- карту-схему границ Сухогаевского сельского поселения Верхнехавского муниципального района Воронежской области изложить в следующей редакции:

**«Карта-схема границ Сухогавевского сельского поселения
Верхнехавского муниципального района Воронежской области»**



- дополнить перечнем координат характерных точек границ Сухогаевского сельского поселения Верхнехавского муниципального района Воронежской области следующего содержания:

**«Перечень координат характерных точек границ
Сухогаевского сельского поселения
Верхнехавского муниципального района Воронежской области**

№ п/п	Номер характерной точки границ	Координаты	
		X	Y
1	07131970	530320.19	1337195.92
2	0713197001	530358.19	1337481.28
3	0713197002	530364.81	1337526.04
4	0713197003	530365.85	1337532.00
5	0713197004	530407.85	1337825.65
6	0713197005	530408.60	1337842.60
7	0713197006	530518.67	1338659.26
8	0713197007	530518.91	1338661.17
9	0713197008	530562.12	1339012.00
10	07139720	530573.88	1339111.11
11	0713972001	530611.16	1339456.85
12	07139691	530645.86	1339778.50
13	0713969101	530673.79	1339799.29
14	0713969102	530662.32	1339902.25
15	07142621	530667.86	1339926.50
16	0714262002	530654.49	1339947.59
17	0714262001	530644.98	1339972.17
18	07142620	530639.74	1339981.34
19	07142619	530621.54	1340039.37
20	0714261308	530694.97	1340129.26
21	0714261307	530714.87	1340162.23
22	0714261306	530741.03	1340199.91
23	0714261305	530755.71	1340214.20
24	0714261304	530811.48	1340285.23
25	0714261303	530857.32	1340353.81
26	0714261302	530870.40	1340392.92
27	0714261311	530874.63	1340424.82
28	0714261310	530871.83	1340493.98
29	0714261301	530882.53	1340514.26
30	07142613	530908.80	1340646.93
31	07142612	530901.23	1340750.09
32	07142611	530897.75	1340911.70
33	0714261001	530896.20	1340917.76

34	07142610	530881.45	1340983.94
35	07142609	530870.20	1341024.47
36	07142608	530859.04	1341127.06
37	07142607	530808.86	1341276.12
38	07142606	530740.01	1341393.08
39	07142605	530645.83	1341479.51
40	07142604	530516.20	1341542.43
41	0714260205	530448.63	1341552.29
42	0714260204	530449.92	1341553.98
43	0714260203	530449.27	1341558.26
44	0714260202	530430.99	1341571.51
45	0714260201	530420.20	1341585.95
46	07142602	530188.09	1341738.01
47	0714260101	530181.04	1341742.45
48	07142601	530123.86	1341778.48
49	07142436	530099.44	1341798.59
50	07142438	530059.52	1341925.92
51	07139945	530059.95	1341926.05
52	07139894	530178.47	1341948.13
53	07139793	530396.76	1342044.92
54	07139749	530499.52	1342046.67
55	07139730	530556.88	1342095.48
56	07139651	530786.72	1342216.94
57	07142426	530847.22	1342261.74
58	07143722	530841.10	1342372.14
59	07143721	530852.02	1342457.84
60	0714371609	530891.12	1342496.94
61	0714371608	530922.93	1342527.54
62	0714371607	530944.03	1342549.12
63	0714371606	530961.49	1342554.19
64	0714371605	530927.14	1342606.45
65	0714371604	530941.18	1342641.87
66	0714371603	530951.56	1342671.19
67	0714371602	530947.27	1342701.17
68	0714371601	530951.89	1342723.57
69	07143716	530988.00	1342800.97
70	07143715	530970.92	1342898.25
71	07143714	530970.37	1342963.52
72	07143713	530985.96	1343023.39
73	07143712	530982.58	1343170.27
74	07143711	530982.99	1343241.54
75	07143710	530961.12	1343309.70
76	07143709	530972.89	1343395.39

77	07142423	530959.21	1343442.82
78	07142424	530953.00	1343453.75
79	0713903708	531013.38	1343476.81
80	0713903707	531023.66	1343482.05
81	0713903706	531041.55	1343488.79
82	0713903705	531199.34	1343548.28
83	0713903704	531206.43	1343550.93
84	0713903703	531227.34	1343553.05
85	0713903702	531920.68	1343768.91
86	0713903701	531950.89	1343765.98
87	07139037	532026.75	1343863.83
88	07139131	531870.54	1343954.07
89	0713913101	531848.65	1343962.26
90	0713913102	531899.59	1344056.02
91	0713913103	531937.03	1344097.38
92	0713913104	531959.11	1344138.14
93	0713913105	531999.23	1344226.88
94	0713913106	531884.89	1344226.88
95	0713913107	531745.04	1344234.38
96	0713913108	531720.44	1344247.59
97	0713913109	531705.43	1344272.20
98	0713913110	531701.23	1344308.51
99	0713913111	531722.13	1344395.48
100	07139208	531688.02	1344423.31
101	07139218	531651.49	1344439.34
102	07139274	531517.37	1344456.11
103	07139317	531441.54	1344428.18
104	0713931701	531442.93	1344444.96
105	0713931702	531448.85	1344444.15
106	0713931703	531517.38	1344947.45
107	0713931704	531539.41	1345088.23
108	0713931705	531564.16	1345237.91
109	0713931706	531569.80	1345267.52
110	0714246124	531574.22	1345293.28
111	0714246123	531539.77	1345296.61
112	0714246122	531583.23	1345734.13
113	0714246121	530125.74	1346219.48
114	0714246120	530109.11	1346225.72
115	0714246119	530094.27	1346240.41
116	0714246118	529733.51	1346357.05
117	0714246117	529464.30	1346446.75
118	0714246116	529352.29	1346483.43
119	0714246115	529276.92	1346505.07

120	0714246114	529151.80	1346547.57
121	0714246113	529071.47	1346580.21
122	0714246112	528990.62	1346600.09
123	0714246111	528904.93	1346631.61
124	0714246110	528873.00	1346651.60
125	0714246109	528817.22	1346721.09
126	0714246108	528706.67	1346849.23
127	0714246107	528634.81	1346892.04
128	0714246106	528567.52	1346986.62
129	0714246105	528477.76	1347094.79
130	0714246104	528455.41	1347129.04
131	0714246103	528430.87	1347161.66
132	0714246102	528457.63	1347182.64
133	0714246101	528398.16	1347291.83
134	07142461	528427.19	1347318.71
135	07140539	528341.27	1347449.30
136	07140534	528346.17	1347501.43
137	07140535	528343.95	1347555.33
138	07140544	528318.22	1347567.55
139	07140558	528280.31	1347566.22
140	07142462	528255.28	1347553.76
141	0714114919	528217.39	1347574.86
142	0714114918	528128.27	1347641.47
143	0714114917	527993.68	1347740.76
144	0714114916	527971.19	1347766.55
145	0714114915	527945.24	1347790.08
146	0714114914	527937.10	1347797.47
147	0714114913	527912.48	1347819.79
148	0714114912	527780.80	1347909.79
149	0714114911	527605.77	1348037.68
150	0714114910	527422.16	1348163.93
151	0714114909	527407.94	1348174.15
152	0714114908	527296.32	1348254.47
153	0714114907	526757.31	1348608.14
154	0714114906	526697.30	1348649.02
155	0714114905	526658.88	1348672.86
156	0714114904	526515.59	1348768.14
157	0714114903	526512.42	1348770.23
158	0714114902	526044.02	1349081.63
159	0714114901	526032.39	1349094.43
160	07141149	525962.94	1349126.96
161	07141167	525830.25	1349216.37
162	07141173	525800.29	1349236.34

163	07141196	525562.76	1349389.74
164	0713352303	525485.66	1349457.73
165	0713352302	524877.76	1349853.40
166	0713352301	524432.51	1350140.17
167	07133523	524047.57	1350391.60
168	1058301	523898.79	1349596.91
169	1058302	523895.39	1349579.02
170	1058303	523892.33	1349560.28
171	1058304	523883.19	1349515.20
172	10586	523882.02	1349509.04
173	1058601	523710.75	1349521.35
174	10587	523576.40	1349531.01
175	1058701	522914.86	1349577.98
176	1058702	522652.21	1349596.63
177	1058703	522549.84	1349603.88
178	10588	522430.47	1349612.37
179	1058801	521940.52	1349649.37
180	10589	520951.99	1349724.07
181	10590	520509.84	1349753.47
182	10591	519999.36	1349788.00
183	1059101	520014.24	1349744.05
184	1059102	520018.58	1349732.68
185	10592	520191.48	1349235.18
186	11000	520391.83	1348668.82
187	11501	520463.58	1348474.78
188	11502	520576.25	1348153.42
189	11503	520658.64	1347911.57
190	1150301	520685.18	1347841.39
191	11504	520722.57	1347736.68
192	11505	521036.71	1347417.31
193	1150501	521093.96	1347360.04
194	11006001	521283.10	1347167.28
195	1100600101	521275.37	1347090.37
196	0714248655	521306.76	1347137.62
197	0714248654	521314.95	1347130.18
198	0714248653	521370.79	1347085.88
199	0714248652	521466.30	1346993.24
200	0714248651	521491.02	1346953.94
201	0714248650	521526.16	1346926.40
202	0714248649	521551.49	1346891.09
203	0714248648	521576.89	1346865.47
204	0714248647	521618.35	1346824.40
205	0714248646	521645.91	1346796.45

206	0714248645	521681.46	1346772.76
207	0714248644	521720.65	1346733.85
208	0714248643	521749.58	1346694.63
209	0714248642	521803.31	1346649.29
210	0714248641	521828.37	1346612.51
211	0714248640	521873.19	1346566.72
212	0714248639	521909.61	1346539.86
213	0714248638	521974.09	1346473.42
214	0714248637	522008.01	1346431.77
215	0714248636	522059.63	1346385.79
216	0714248635	522129.93	1346315.28
217	0714248634	522207.06	1346233.13
218	0714248633	522249.14	1346181.73
219	0714248632	522316.63	1346115.02
220	0714248631	522369.30	1346069.31
221	0714248630	522416.85	1346010.14
222	0714248629	522484.38	1345943.76
223	0714248628	522559.63	1345874.22
224	0714248627	522562.74	1345871.62
225	0714248626	522596.77	1345839.90
226	0714248625	522635.89	1345799.49
227	0714248624	522726.43	1345698.96
228	0714248623	522802.38	1345630.46
229	0714248622	522956.57	1345473.04
230	0714248621	523048.19	1345370.22
231	0714248620	523097.00	1345319.72
232	0714248619	523270.65	1345141.40
233	0714248618	523307.63	1345100.51
234	0714248617	523351.28	1345065.54
235	0714248616	523424.68	1344990.02
236	0714248615	523502.78	1344910.67
237	0714248614	523537.97	1344863.97
238	0714248613	523630.87	1344774.59
239	0714248612	523627.64	1344765.00
240	0714248611	523715.28	1344657.61
241	0714248610	523970.59	1344392.13
242	0714248609	523971.96	1344388.37
243	0714248608	524008.33	1344370.84
244	0714248607	524018.46	1344376.37
245	0714248606	524189.00	1344189.77
246	0714248605	524196.80	1344165.85
247	0714248604	524300.73	1344059.21
248	0714248603	524463.40	1343890.21

249	0714248602	524463.23	1343889.73
250	0714248601	524486.51	1343864.25
251	07142486	524495.07	1343854.89
252	07141345	524434.72	1343764.92
253	07141354	524358.80	1343700.64
254	07141362	524346.76	1343646.66
255	07141364	524318.29	1343624.38
256	07141366	524234.57	1343602.08
257	07141373	524193.97	1343614.06
258	07141378	524011.69	1343727.93
259	07141391	523946.05	1343750.18
260	07141395	523907.20	1343742.46
261	07141401	523880.94	1343722.06
262	07141403	523845.98	1343654.20
263	07141406	523841.73	1343590.80
264	07141407	523791.69	1343550.52
265	07141409	523771.04	1343471.70
266	07141413	523742.61	1343406.58
267	07141414	523647.72	1343325.16
268	07141420	523546.74	1343283.15
269	07141427	523512.25	1343236.88
270	07141430	523520.10	1343152.92
271	07141429	523494.24	1343110.08
272	07141431	523436.41	1343087.79
273	07141437	523378.57	1343086.05
274	07141440	523314.70	1343062.04
275	0714144407	523304.27	1343061.50
276	0714144406	523293.94	1343043.62
277	0714144405	523297.91	1343034.48
278	0714144404	523325.30	1343001.15
279	0714144403	523308.73	1342953.17
280	0714144402	523329.06	1342937.88
281	0714144401	523415.66	1342936.52
282	07141444	523449.50	1342943.01
283	07141436	523492.65	1342971.30
284	07141432	523539.26	1342977.31
285	07141428	523559.96	1343003.02
286	07141426	523578.90	1343059.56
287	0714141905	523597.71	1343069.08
288	0714141904	523612.70	1343054.63
289	0714141903	523625.19	1343037.46
290	0714141902	523642.10	1343023.73
291	0714141901	523669.88	1343014.14

292	07141419	523693.78	1343013.34
293	1157503457	523712.11	1343013.67
294	1157503456	523743.38	1343018.62
295	1157503455	523762.94	1343037.65
296	1157503454	523795.08	1343053.81
297	1157503453	523892.97	1343061.03
298	1157503452	523931.31	1343060.80
299	1157503451	523970.21	1343048.71
300	1157503450	524014.72	1343043.30
301	1157503449	524058.23	1343052.38
302	1157503448	524087.31	1343055.72
303	1157503447	524156.28	1343054.89
304	1157503446	524189.86	1343080.53
305	1157503445	524200.26	1343085.28
306	1157503444	524210.61	1343123.46
307	1157503443	524244.88	1343177.99
308	1157503442	524259.16	1343213.52
309	1157503441	524360.11	1343300.76
310	1157503440	524365.15	1343306.36
311	1157503439	524385.30	1343328.76
312	1157503438	524451.31	1343365.46
313	1157503437	524507.18	1343412.58
314	1157503436	524548.84	1343509.04
315	1157503435	524559.01	1343541.40
316	1157503434	524609.11	1343608.28
317	1157503433	524609.71	1343631.23
318	1157503432	524628.88	1343666.18
319	1157503431	524647.89	1343681.47
320	1157503430	524708.75	1343680.91
321	1157503429	524760.21	1343691.94
322	1157503428	524834.55	1343684.41
323	1157503427	524869.50	1343692.30
324	1157503426	524951.04	1343679.46
325	1157503425	524954.09	1343639.80
326	1157503424	524961.66	1343595.63
327	1157503423	524978.62	1343577.23
328	1157503422	525017.26	1343561.28
329	1157503421	525115.54	1343559.16
330	1157503420	525161.98	1343551.16
331	1157503419	525229.48	1343489.35
332	1157503418	525323.57	1343458.99
333	1157503417	525466.85	1343357.18
334	1157503416	525523.06	1343310.39

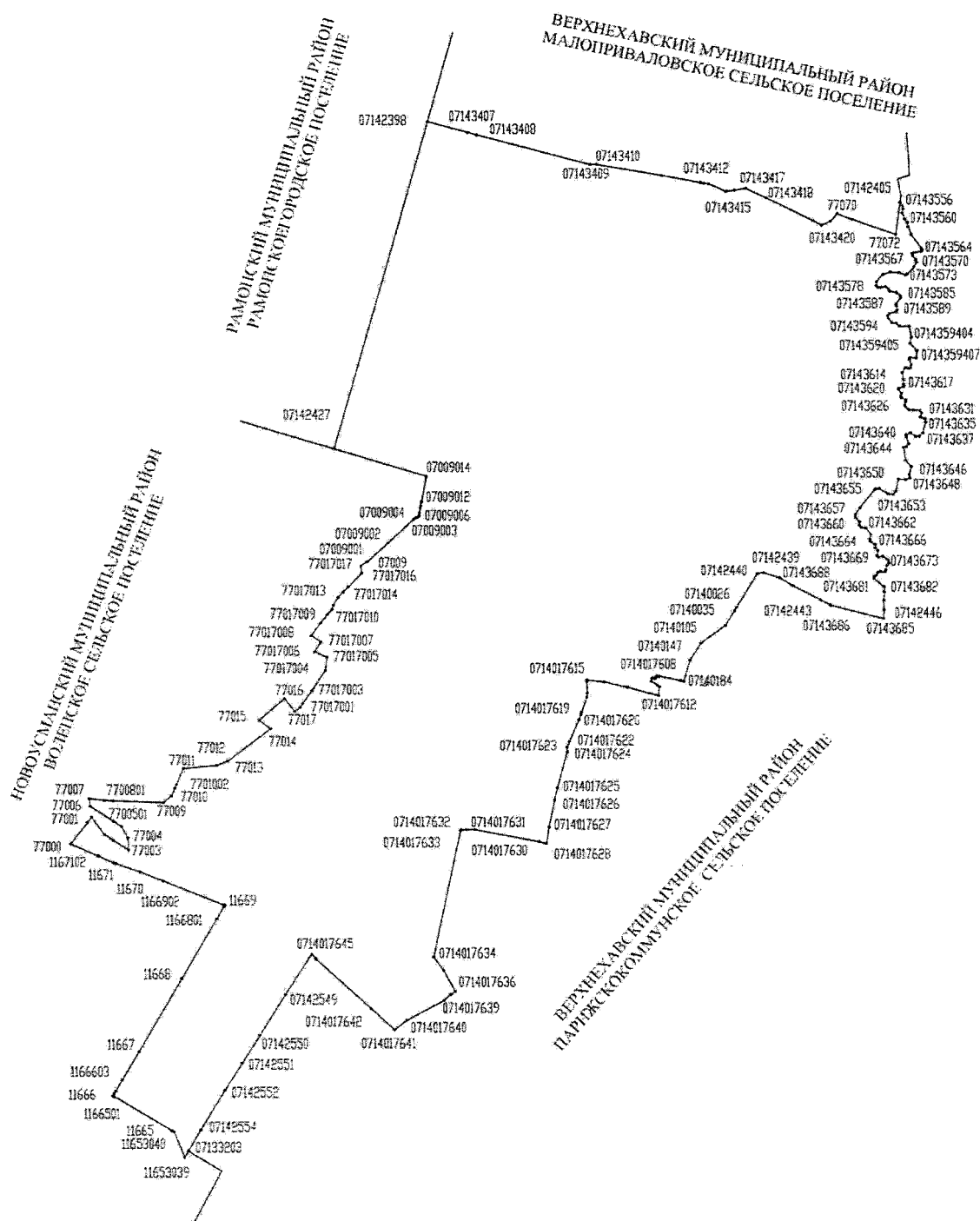
335	1157503415	525574.05	1343312.44
336	1157503414	525590.34	1343219.68
337	1157503413	525597.03	1343181.58
338	1157503412	525688.95	1342611.86
339	1157503411	525758.61	1342185.12
340	1157503410	525760.84	1342166.21
341	1157503409	525899.88	1341328.82
342	1157503408	525902.91	1341311.06
343	1157503407	525904.54	1341310.39
344	1157503406	525903.31	1341290.70
345	1157503405	525955.18	1340962.62
346	1157503404	525998.87	1340619.23
347	1157503403	526048.08	1340154.40
348	1157503402	526041.13	1340047.35
349	1157503401	526028.95	1340000.82
350	11575034	526106.37	1339967.69
351	11575033	526120.00	1340000.34
352	11575032	526143.59	1340037.61
353	11575031	526168.29	1340064.39
354	11575030	526198.38	1340101.23
355	1157502901	526234.05	1340142.38
356	11575029	526240.83	1340150.21
357	11575028	526276.41	1340188.61
358	11575027	526321.46	1340228.61
359	11575026	526355.71	1340251.00
360	11575025	526397.00	1340269.96
361	11575024	526438.37	1340281.92
362	11575023	526494.73	1340294.56
363	11575022	526534.73	1340295.00
364	11575021	526564.75	1340293.84
365	11575020	526596.88	1340282.20
366	11575019	526644.99	1340272.24
367	11575018	526693.64	1340259.78
368	11575017	526739.29	1340246.29
369	11575016	526778.94	1340233.23
370	11575015	526811.56	1340222.60
371	11575014	526848.06	1340222.51
372	11575013	526882.49	1340229.39
373	11575012	526907.34	1340242.67
374	11575011	526940.06	1340267.54
375	11575010	526968.81	1340290.36
376	11575009	526993.59	1340310.14
377	11575008	527017.82	1340334.41

378	11575007	527034.13	1340351.60
379	11575006	527043.89	1340372.71
380	11575005	527058.71	1340388.87
381	11575004	527087.33	1340423.70
382	11575003	527125.25	1340519.41
383	11575002	527150.26	1340519.41
384	11580	527182.89	1340339.90
385	11581	527267.37	1339523.41
386	11582	527611.06	1339599.04
387	1158201	528164.11	1339723.83
388	11583	528200.93	1339732.14
389	1158301	528159.53	1339466.78
390	11584	528091.64	1339031.60
391	11585	528019.29	1338502.25
392	11586	528096.97	1337944.03
393	1158601	528132.36	1337940.26
394	11587	528757.76	1337873.60
395	11588	529411.94	1337804.38
396	1158801	529465.30	1337798.74
397	11589	529593.69	1337785.19
398	1158901	529549.49	1337370.39
399	11590	529540.83	1337289.14
400	115900101	529944.08	1337240.90
401	1159001	530315.50	1337196.48

»;

- карту-схему границ Углянского сельского поселения Верхнехавского муниципального района Воронежской области изложить в следующей редакции:

**«Карта-схема границ Углянского сельского поселения
Верхнехавского муниципального района
Воронежской области**



- дополнить перечнем координат характерных точек границ Углянского сельского поселения Верхнехавского муниципального района Воронежской области следующего содержания:

**«Перечень координат характерных точек границ
Углянского сельского поселения Верхнехавского
муниципального района Воронежской области**

№ п/п	Номер характерной точки границ	Координаты	
		X	Y
1	07142398	532846.00	1325189.00
2	07143407	532779.29	1325434.32
3	07143408	532764.05	1325490.36
4	07143409	532579.11	1326191.64
5	07143410	532579.64	1326233.23
6	07143411	532511.62	1326633.74
7	07143412	532467.91	1326873.56
8	07143413	532462.22	1326894.84
9	07143414	532459.22	1326926.28
10	07143415	532412.10	1327031.99
11	07143416	532418.71	1327083.72
12	07143417	532430.68	1327154.93
13	07143418	532371.06	1327281.12
14	07143419	532230.18	1327570.22
15	07143420	532201.82	1327624.43
16	07143421	532226.24	1327679.66
17	077070	532272.71	1327719.02
18	077071	532236.85	1327813.93
19	077072	532144.95	1328079.80
20	07142405	532339.49	1328106.44
21	07143556	532316.98	1328123.83
22	07143557	532299.02	1328124.82
23	07143558	532275.87	1328119.82
24	07143559	532240.08	1328135.56
25	07143560	532216.27	1328152.07
26	07143561	532191.49	1328155.69
27	07143562	532144.60	1328174.08
28	07143563	532060.46	1328235.76
29	07143564	532047.68	1328241.01
30	07143565	532039.06	1328235.05
31	07143566	532029.20	1328187.80
32	07143567	532024.86	1328181.81
33	07143568	532013.75	1328182.75

34	07143569	531989.11	1328201.85
35	07143570	531972.90	1328207.12
36	07143571	531941.93	1328190.14
37	07143572	531900.48	1328150.86
38	07143573	531894.38	1328138.86
39	07143574	531909.40	1328099.18
40	07143575	531911.44	1328043.24
41	07143576	531897.34	1328000.33
42	07143577	531851.61	1327961.08
43	07143578	531829.34	1327959.51
44	07143579	531815.74	1327969.07
45	07143580	531815.94	1327989.72
46	07143581	531821.32	1328015.49
47	07143582	531806.10	1328035.38
48	07143583	531794.17	1328040.63
49	07143584	531785.16	1328082.85
50	07143585	531762.28	1328106.24
51	07143586	531747.72	1328105.48
52	07143587	531713.26	1328080.77
53	07143588	531701.28	1328080.86
54	07143589	531673.95	1328087.07
55	07143590	531665.36	1328083.69
56	07143591	531652.10	1328039.05
57	07143592	531640.88	1328028.81
58	07143593	531622.10	1328034.10
59	07143594	531596.62	1328054.93
60	0714359401	531593.45	1328081.10
61	0714359402	531575.17	1328102.41
62	0714359403	531574.32	1328161.26
63	0714359404	531505.20	1328174.45
64	0714359405	531467.80	1328165.48
65	0714359406	531423.75	1328207.90
66	0714359407	531377.24	1328204.09
67	07143608	531379.43	1328163.14
68	07143609	531369.13	1328159.77
69	07143610	531331.60	1328172.94
70	07143611	531316.16	1328168.74
71	07143612	531311.74	1328154.15
72	07143613	531317.57	1328136.90
73	07143614	531285.73	1328118.20
74	07143615	531241.28	1328123.68
75	07143616	531211.32	1328123.03
76	07143617	531202.80	1328126.53

77	07143618	531195.91	1328122.28
78	07143619	531187.96	1328096.52
79	07143620	531182.80	1328093.98
80	07143621	531157.29	1328110.50
81	07143622	531139.28	1328107.19
82	07143623	531129.06	1328111.56
83	07143624	531117.33	1328138.32
84	07143625	531103.62	1328136.69
85	07143626	531082.17	1328130.82
86	07143627	531072.82	1328136.91
87	07143628	531055.04	1328156.82
88	07143629	531051.87	1328183.51
89	07143630	531051.38	1328222.23
90	07143631	531032.67	1328234.41
91	07143632	531011.23	1328229.40
92	07143633	531004.44	1328235.47
93	07143634	530999.49	1328255.29
94	07143635	530978.14	1328259.74
95	07143636	530912.95	1328243.85
96	07143637	530889.62	1328219.93
97	07143638	530888.54	1328196.71
98	07143639	530912.21	1328165.57
99	07143640	530899.13	1328140.72
100	07143641	530885.44	1328140.81
101	07143642	530843.63	1328154.01
102	07143643	530824.68	1328140.38
103	07143644	530819.40	1328124.93
104	07143645	530743.33	1328135.79
105	07143646	530703.45	1328171.35
106	07143647	530653.68	1328157.07
107	07143648	530632.33	1328161.52
108	07146349	530622.67	1328135.78
109	07143650	530624.83	1328092.75
110	07143651	530553.64	1328076.05
111	07143652	530532.94	1328058.99
112	07143653	530534.36	1328028.01
113	07143654	530568.93	1327973.57
114	07143655	530566.14	1327950.36
115	07143656	530449.69	1327853.97
116	07143657	530408.36	1327827.59
117	07143658	530389.53	1327826.86
118	07143659	530363.22	1327850.28
119	07143660	530340.97	1327850.43

120	07143661	530328.25	1327862.57
121	07143662	530324.24	1327890.13
122	07143663	530286.02	1327920.51
123	07143664	530260.28	1327913.80
124	07143665	530244.91	1327917.35
125	07143666	530223.79	1327946.75
126	07143667	530204.13	1327948.61
127	07143668	530185.43	1327962.51
128	07143669	530156.29	1327957.55
129	07143670	530145.27	1327967.95
130	07143671	530150.66	1327995.45
131	07143672	530126.13	1328025.73
132	07143673	530109.07	1328031.01
133	07143674	530093.53	1328017.36
134	07143675	530066.09	1328011.53
135	07143676	530053.20	1328005.60
136	07143677	530056.37	1327978.90
137	07143678	530051.09	1327963.46
138	07143679	530031.30	1327952.41
139	07143680	530025.19	1327939.55
140	07143681	530014.05	1327938.77
141	07143682	529961.59	1328001.08
142	07143683	529930.79	1328002.16
143	07143684	529879.42	1327999.08
144	07142446	529819.53	1328000.36
145	07143685	529766.15	1327997.23
146	07143686	529850.16	1327668.98
147	07142444	529851.46	1327667.87
148	07142443	529884.44	1327608.43
149	07143687	529970.71	1327437.84
150	07143688	530018.99	1327355.90
151	07142439	530051.40	1327254.64
152	07142440	530045.14	1327217.70
153	07140026	529834.63	1327088.19
154	07140035	529815.96	1327077.16
155	07140071	529725.34	1327020.11
156	07140105	529616.57	1326868.35
157	07140147	529510.54	1326799.52
158	07140184	529381.16	1326761.13
159	07140182	529385.35	1326741.78
160	07140176	529406.17	1326645.53
161	0714017601	529412.71	1326609.80
162	0714017602	529411.06	1326600.46

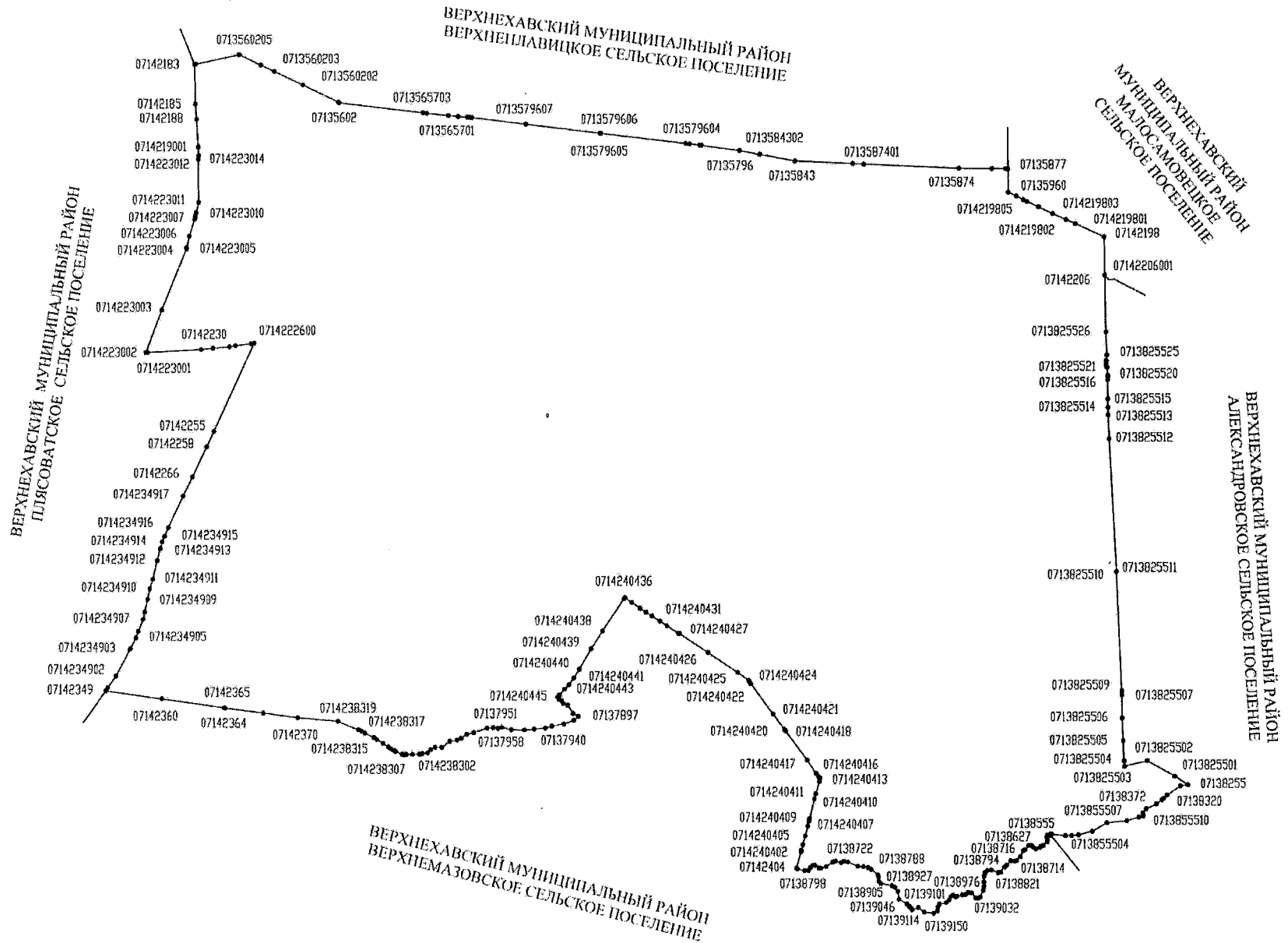
163	0714017603	529411.93	1326594.65
164	0714017604	529409.70	1326592.65
165	0714017605	529407.44	1326587.04
166	0714017606	529403.77	1326586.07
167	0714017607	529396.82	1326584.08
168	0714017608	529399.22	1326563.61
169	0714017609	529381.86	1326560.86
170	0714017610	529357.78	1326596.98
171	0714017611	529347.63	1326610.73
172	0714017612	529292.45	1326604.49
173	0714017613	529344.71	1326412.36
174	0714017614	529378.78	1326267.99
175	0714017615	529390.31	1326161.13
176	0714017616	529382.79	1326161.21
177	0714017617	529306.16	1326162.84
178	0714017618	529282.53	1326160.76
179	0714017619	529188.72	1326128.24
180	0714017620	529176.44	1326124.23
181	0714017621	529140.73	1326110.27
182	0714017622	529006.50	1326051.99
183	0714017623	528970.18	1326038.45
184	0714017624	528941.33	1326038.19
185	0714017625	528717.58	1325976.92
186	0714017626	528645.06	1325960.00
187	0714017627	528472.09	1325924.72
188	0714017628	528369.54	1325909.59
189	0714017629	528371.12	1325903.62
190	0714017630	528381.47	1325863.37
191	0714017631	528457.96	1325465.04
192	0714017632	528455.37	1325378.98
193	0714017633	528450.70	1325377.67
194	0714017634	527668.62	1325209.65
195	0714017635	527586.60	1325269.63
196	0714017636	527457.14	1325341.83
197	0714017637	527440.57	1325314.47
198	0714017638	527438.44	1325312.18
199	0714017639	527402.56	1325274.22
200	0714017640	527278.85	1325043.60
201	0714017641	527220.47	1324965.63
202	0714017642	527352.76	1324823.19
203	0714017643	527656.13	1324483.92
204	0714017644	527661.91	1324482.14
205	0714017645	527688.99	1324457.21

206	07142549	527440.08	1324293.79
207	07142550	527187.82	1324135.85
208	07142551	527017.19	1324026.39
209	07142552	526849.37	1323918.54
210	07142554	526601.81	1323768.12
211	07133203	526471.88	1323691.96
212	11653039	526432.38	1323668.80
213	11653040	526591.48	1323603.64
214	11653041	526600.81	1323590.50
215	11665	526600.56	1323588.85
216	1166501	526813.38	1323232.85
217	11666	526817.62	1323225.75
218	1166601	526829.45	1323232.85
219	1166602	526845.90	1323242.71
220	1166603	526913.98	1323283.53
221	11667	527090.65	1323389.47
222	11668	527539.95	1323655.71
223	1166801	527906.10	1323871.91
224	1166802	527980.62	1323915.91
225	11669	527990.69	1323921.86
226	1166901	527992.82	1323916.47
227	1166902	528140.76	1323540.95
228	11670	528196.91	1323398.42
229	11671	528250.28	1323244.50
230	1167101	528255.38	1323232.85
231	1167102	528297.67	1323136.08
232	77000	528371.48	1322967.18
233	7700001	528502.52	1323070.06
234	77001	528538.76	1323098.51
235	77002	528431.86	1323176.57
236	7700201	528394.96	1323232.85
237	77003	528333.36	1323326.78
238	77004	528409.63	1323322.91
239	77005	528479.98	1323283.03
240	7700501	528512.87	1323232.85
241	77006	528607.17	1323088.97
242	77007	528655.49	1323084.50
243	77008	528643.65	1323177.31
244	7700801	528641.45	1323232.85
245	77009	528629.15	1323543.30
246	77010	528670.84	1323593.73
247	7701001	528719.21	1323614.72
248	7701002	528741.64	1323625.70

249	77011	528841.51	1323666.92
250	77012	528860.30	1323873.64
251	77013	528887.96	1323945.53
252	77014	529089.00	1324208.65
253	77015	529141.82	1324137.96
254	77016	529277.14	1324294.61
255	77017	529196.10	1324357.63
256	77017001	529222.11	1324390.62
257	77017002	529245.08	1324405.33
258	77017003	529327.25	1324463.56
259	77017004	529451.46	1324545.92
260	77017005	529531.98	1324557.37
261	77017006	529567.37	1324482.01
262	77017007	529628.35	1324518.07
263	77017008	529667.21	1324460.86
264	77017009	529744.41	1324517.41
265	77017010	529797.71	1324560.43
266	77017011	529828.98	1324588.08
267	77017012	529854.73	1324596.26
268	77017013	529901.90	1324626.39
269	77017014	529937.00	1324657.77
270	77017015	529968.14	1324690.80
271	77017016	530052.00	1324772.64
272	77017017	530096.51	1324767.69
273	07009	530120.62	1324804.62
274	07009001	530124.49	1324810.73
275	07009002	530236.85	1324934.36
276	07009003	530384.00	1325096.27
277	07009004	530392.32	1325109.54
278	07009005	530396.32	1325115.91
279	07009006	530403.09	1325126.69
280	07009007	530407.47	1325127.53
281	07009008	530420.82	1325130.09
282	07009009	530451.81	1325136.02
283	07009010	530465.75	1325138.70
284	07009011	530485.40	1325142.59
285	07009012	530493.66	1325144.21
286	07009013	530640.04	1325172.06
287	07009014	530649.17	1325172.79
288	07142427	530818.28	1324605.97

- карту-схему границ Шукавского сельского поселения Верхнехавского муниципального района Воронежской области изложить в следующей редакции:

«Карта-схема границ Шукавского сельского поселения Верхнехавского муниципального района Воронежской области



- дополнить перечнем координат характерных точек границ Шукавского сельского поселения Верхнехавского муниципального района Воронежской области следующего содержания:

**«Перечень координат характерных точек границ
Шукавского сельского поселения Верхнехавского
муниципального района Воронежской области**

№ п/п	Номер характерной точки границ	Координаты	
		X	Y
1	07142183	542013.00	1364413.25
2	0713545301	542018.46	1364430.88
3	07135453	542127.94	1364949.50
4	0713560205	542129.08	1364955.37
5	0713560204	542004.36	1365214.09
6	0713560203	541929.47	1365374.21
7	0713560202	541767.17	1365715.75
8	0713560201	541560.81	1366137.94
9	07135602	541551.25	1366146.70
10	0713565703	541430.13	1367148.26
11	0713565702	541424.52	1367194.43
12	0713565701	541400.15	1367453.72
13	07135657	541386.71	1367571.65
14	0713566204	541378.01	1367683.57
15	0713566203	541376.90	1367697.91
16	0713566202	541375.80	1367712.03
17	0713566201	541375.77	1367712.59
18	07135662	541375.27	1367718.90
19	0713579609	541374.25	1367727.26
20	0713579608	541373.16	1367738.03
21	0713579607	541293.32	1368386.76
22	0713579606	541183.24	1369288.18
23	0713579605	541182.49	1369294.31
24	0713579604	541058.13	1370312.67
25	0713579603	541053.08	1370358.54
26	0713579602	541040.07	1370477.73
27	0713579601	541035.35	1370502.15
28	07135796	540973.01	1370952.04
29	0713584302	540927.05	1371193.00
30	0713584301	540926.30	1371196.94
31	07135843	540847.05	1371612.48
32	0713587402	540815.04	1372305.29
33	0713587401	540807.87	1372435.15

34	07135874	540755.02	1373582.23
35	0713587702	540750.89	1373979.22
36	0713587701	540747.74	1374143.92
37	07135877	540746.50	1374172.76
38	07135960	540467.76	1374176.20
39	0714219807	540422.85	1374272.83
40	0714219806	540376.84	1374357.17
41	0714219805	540356.50	1374399.18
42	0714219804	540291.48	1374537.70
43	0714219803	540210.08	1374706.67
44	0714219802	540136.78	1374864.12
45	0714219801	540087.05	1374975.67
46	07142198	539928.50	1375318.00
47	07142206001	539471.00	1375326.50
48	07142206	539462.00	1375326.50
49	0713825526	538788.50	1375339.50
50	0713825525	538515.80	1375351.33
51	0713825524	538447.29	1375343.36
52	0713825523	538412.76	1375341.66
53	0713825522	538392.73	1375342.60
54	0713825521	538369.39	1375354.26
55	0713825520	538271.95	1375362.42
56	0713825519	538259.60	1375362.99
57	0713825518	538259.56	1375362.99
58	0713825517	538257.78	1375363.07
59	0713825516	538219.16	1375361.08
60	0713825515	537990.35	1375361.41
61	0713825514	537888.61	1375363.97
62	0713825513	537799.41	1375365.64
63	0713825512	537512.50	1375378.84
64	0713825511	535916.70	1375463.30
65	0713825510	535912.71	1375462.97
66	0713825509	534490.75	1375529.64
67	0713825508	534467.47	1375529.82
68	0713825507	534440.01	1375530.11
69	0713825506	534168.15	1375532.96
70	0713825505	533898.05	1375544.53
71	0713825504	533660.95	1375555.44
72	0713825503	533595.96	1375561.22
73	0713825502	533661.34	1375831.62
74	0713825501	533476.70	1376158.62
75	07138255	533374.58	1376315.96
76	07138262	533359.01	1376228.15

77	07138320	533252.16	1376069.58
78	07138333	533212.08	1376029.02
79	07138343	533194.95	1376006.52
80	07138359	533145.64	1375941.77
81	07138372	533085.73	1375819.42
82	07138405	533037.89	1375778.94
83	0713855510	533002.46	1375784.38
84	0713855509	532987.32	1375731.53
85	0713855508	532945.06	1375586.94
86	0713855507	532920.59	1375351.15
87	0713855506	532821.87	1375180.06
88	0713855505	532779.51	1375015.69
89	0713855504	532770.44	1374929.97
90	0713855503	532770.44	1374857.36
91	0713855502	532788.59	1374694.00
92	0713855501	532790.47	1374681.51
93	07138555	532770.96	1374682.07
94	07138553	532776.14	1374643.33
95	07138564	532751.97	1374634.39
96	07138585	532717.91	1374643.68
97	07138604	532694.75	1374641.58
98	07138626	532655.27	1374596.90
99	07138630	532646.15	1374570.48
100	07143547	532628.64	1374551.96
101	07138640	532615.70	1374506.73
102	07138632	532629.65	1374478.12
103	07138628	532652.32	1374456.19
104	07138627	532654.95	1374418.37
105	07138649	532604.43	1374378.21
106	07138653	532593.69	1374356.11
107	07138694	532520.99	1374319.84
108	07138714	532475.53	1374275.29
109	07138719	532470.67	1374247.92
110	07138716	532474.87	1374203.20
111	07138754	532421.61	1374156.34
112	07138771	532400.48	1374127.48
113	07138815	532338.75	1374083.26
114	07138821	532333.89	1374055.89
115	07138794	532364.73	1373974.57
116	07138801	532357.67	1373924.07
117	07138823	532331.38	1373895.42
118	07138854	532292.64	1373885.92
119	07138894	532220.65	1373883.12

120	07138933	532169.29	1373884.18
121	07138960	532122.01	1373875.72
122	07139022	532042.46	1373839.59
123	07139032	532031.19	1373819.53
124	07139031	532032.66	1373780.57
125	07138979	532092.44	1373732.12
126	07138976	532098.53	1373695.94
127	07138991	532073.81	1373660.40
128	07138997	532070.41	1373620.98
129	07139011	532051.98	1373558.70
130	07139021	532043.05	1373541.72
131	07139003	532063.79	1373509.53
132	07139018	532045.31	1373485.88
133	07139052	532005.48	1373465.24
134	07139067	531975.62	1373429.80
135	07139078	531959.37	1373349.45
136	07139096	531923.88	1373331.30
137	07139122	531877.95	1373324.20
138	07139150	531850.02	1373280.46
139	07139134	531864.74	1373165.99
140	07139101	531918.92	1373095.34
141	07139114	531891.70	1373022.51
142	0713911401	531906.71	1373008.41
143	0713911402	531918.31	1372997.51
144	0713911403	531930.81	1372985.78
145	07139073	531962.25	1372956.25
146	07139046	532018.54	1372864.09
147	07138969	532111.56	1372848.44
148	07138940	532159.60	1372811.39
149	07138927	532179.46	1372778.36
150	07138905	532208.30	1372643.00
151	07138888	532235.19	1372618.41
152	07138860	532287.33	1372613.89
153	07138844	532308.57	1372605.73
154	07138788	532373.72	1372527.13
155	07138773	532396.86	1372487.16
156	07138764	532407.71	1372432.86
157	07138760	532412.28	1372364.95
158	07138725	532461.97	1372243.75
159	07138722	532467.90	1372199.85
160	07138727	532455.14	1372163.20
161	07138717	532472.57	1372095.89
162	07138723	532462.45	1372062.62

163	07138765	532407.66	1371982.20
164	07138776	532390.99	1371922.46
165	07138775	532393.98	1371901.80
166	07138751	532422.92	1371852.27
167	07138752	532422.41	1371828.25
168	07138772	532396.90	1371796.16
169	07138795	532364.17	1371774.96
170	07138798	532362.06	1371727.35
171	07138781	532383.41	1371642.78
172	07142404	532388.89	1371630.73
173	0714240401	532586.50	1371684.66
174	0714240402	532604.65	1371689.75
175	0714240403	532670.21	1371708.28
176	0714240404	532670.32	1371708.31
177	0714240405	532773.67	1371736.44
178	0714240406	532773.84	1371736.48
179	0714240407	532889.90	1371766.15
180	0714240408	532947.45	1371780.87
181	0714240409	532977.22	1371788.34
182	0714240410	533211.66	1371844.38
183	0714240411	533274.79	1371861.89
184	0714240412	533419.34	1371904.29
185	0714240413	533459.39	1371915.98
186	0714240414	533462.61	1371904.94
187	0714240415	533477.87	1371893.38
188	0714240416	533518.29	1371863.93
189	0714240417	533676.98	1371757.57
190	0714240418	534023.30	1371502.42
191	0714240419	534034.73	1371494.06
192	0714240420	534042.82	1371488.17
193	0714240421	534221.80	1371352.53
194	0714240422	534586.19	1371086.02
195	0714240423	534611.32	1371064.73
196	0714240424	534622.85	1371065.40
197	0714240425	534719.04	1370932.29
198	0714240426	534959.16	1370576.08
199	0714240427	535187.23	1370237.62
200	0714240428	535188.39	1370226.48
201	0714240429	535278.86	1370088.27
202	0714240430	535335.84	1370005.66
203	0714240431	535396.99	1369909.66
204	0714240432	535441.02	1369838.50
205	0714240433	535485.00	1369771.88

206	0714240434	535494.97	1369762.28
207	0714240435	535559.85	1369668.07
208	0714240436	535616.91	1369588.33
209	0714240437	535603.32	1369575.34
210	0714240438	535218.94	1369318.14
211	0714240439	535005.92	1369179.55
212	0714240440	534762.10	1369036.27
213	0714240441	534656.53	1368970.62
214	0714240442	534576.57	1368912.00
215	0714240443	534523.66	1368861.20
216	0714240444	534456.43	1368795.96
217	0714240445	534429.29	1368774.12
218	0714240446	534403.60	1368793.78
219	0714240447	534387.06	1368820.78
220	0714240448	534351.31	1368844.97
221	0714240449	534332.96	1368897.61
222	0714240450	534236.04	1368962.76
223	07137897	534200.23	1369024.85
224	07137918	534155.66	1368971.80
225	07137934	534111.34	1368851.40
226	07137940	534086.17	1368703.94
227	07137956	534061.39	1368628.40
228	0713795601	534050.30	1368492.12
229	07137968	534040.73	1368374.55
230	07137966	534043.04	1368213.57
231	07137948	534073.31	1368100.75
232	07137958	534060.00	1368053.83
233	07137951	534069.51	1367994.48
234	07137957	534061.30	1367921.91
235	07137981	534009.65	1367758.90
236	07137993	533990.80	1367678.92
237	07138024	533941.89	1367608.32
238	07138032	533921.36	1367559.21
239	07138043	533906.65	1367472.26
240	07138071	533835.31	1367376.58
241	07138070	533835.56	1367296.93
242	07138081	533811.51	1367246.20
243	07142383	533771.86	1367204.51
244	0714238301	533764.42	1367142.29
245	0714238302	533757.07	1367125.40
246	0714238303	533754.82	1367103.22
247	0714238304	533752.50	1367024.83
248	0714238305	533751.42	1366952.68

249	0714238306	533750.71	1366937.93
250	0714238307	533750.62	1366917.14
251	0714238308	533755.53	1366900.22
252	0714238309	533787.17	1366825.00
253	0714238310	533801.89	1366798.25
254	0714238311	533825.69	1366758.61
255	0714238312	533844.11	1366733.52
256	0714238313	533883.71	1366675.59
257	0714238314	533931.38	1366597.09
258	0714238315	533950.71	1366562.51
259	0714238316	534007.57	1366455.01
260	0714238317	534029.77	1366413.11
261	0714238318	534045.02	1366380.10
262	0714238319	534146.74	1366137.01
263	07142370	534189.50	1365657.25
264	07142366	534246.00	1365242.75
265	07142365	534308.50	1364780.25
266	07142364	534309.88	1364770.53
267	07142360	534416.50	1364019.00
268	07142349	534512.39	1363336.22
269	0714234901	534550.64	1363363.00
270	0714234902	534687.36	1363462.93
271	0714234903	535008.18	1363633.94
272	0714234904	535016.86	1363639.09
273	0714234905	535145.63	1363707.03
274	0714234906	535222.75	1363735.41
275	0714234907	535366.96	1363792.74
276	0714234908	535454.73	1363811.55
277	0714234909	535607.84	1363846.86
278	0714234910	535732.26	1363872.83
279	0714234911	535845.59	1363910.41
280	0714234912	536071.09	1363963.62
281	0714234913	536212.21	1363999.69
282	0714234914	536295.15	1364024.83
283	0714234915	536360.75	1364050.80
284	0714234916	536466.59	1364098.51
285	0714234917	536846.73	1364276.01
286	07142266	537078.00	1364388.75
287	07142258	537439.50	1364560.00
288	07142255	537623.50	1364647.25
289	0714222600	538679.03	1365133.36
290	0714222601	538670.94	1365095.10
291	0714222602	538649.80	1364905.18

292	0714222603	538635.20	1364835.47
293	0714222604	538619.75	1364635.22
294	07142230	538604.00	1364493.75
295	0714223001	538569.92	1363847.47
296	0714223002	538568.91	1363826.70
297	0714223003	539077.31	1364020.03
298	0714223004	539804.01	1364318.40
299	0714223005	539820.76	1364318.78
300	0714223006	539955.09	1364350.70
301	0714223007	540162.24	1364416.57
302	0714223008	540173.43	1364420.46
303	0714223009	540207.36	1364426.84
304	0714223010	540234.51	1364434.76
305	0714223011	540361.32	1364465.03
306	0714223012	540873.23	1364459.06
307	0714223013	540880.51	1364457.13
308	0714223014	540885.27	1364457.95
309	07142190	540921.31	1364464.78
310	0714219001	541026.45	1364458.08
311	07142188	541356.41	1364437.09
312	07142185	541538.50	1364425.50

»;

- карту-схему границы между Парижскокоммунымским сельским поселением и Углянским сельским поселением Верхнехавского муниципального района Воронежской области признать утратившей силу;

- карту-схему границы между Парижскокоммунымским сельским поселением и Малоприваловским сельским поселением Верхнехавского муниципального района Воронежской области признать утратившей силу;

- карту-схему границы между Парижскокоммунымским сельским поселением и Спасским сельским поселением Верхнехавского муниципального района Воронежской области признать утратившей силу;

- карту-схему границы между Большеприваловским сельским поселением и Спасским сельским поселением Верхнехавского муниципального района Воронежской области признать утратившей силу;

- карту-схему границы между Большеприваловским сельским поселением и Нижнебайгорским сельским поселением Верхнехавского муниципального района Воронежской области признать утратившей силу;

- карту-схему границы между Спасским сельским поселением и Нижнебайгорским сельским поселением Верхнехавского муниципального района Воронежской области признать утратившей силу;

- карту-схему границы между Нижнебайгорским сельским поселением и Верхнехавским сельским поселением Верхнехавского муниципального района Воронежской области признать утратившей силу;

- карту-схему границы между Шукавским сельским поселением и Плясоватским сельским поселением Верхнехавского муниципального района Воронежской области признать утратившей силу;

- карту-схему границы между Шукавским сельским поселением и Верхнемазовским сельским поселением Верхнехавского муниципального района Воронежской области признать утратившей силу;

- карту-схему границы между Шукавским сельским поселением и Малосамовецким сельским поселением Верхнехавского муниципального района Воронежской области признать утратившей силу;

- карту-схему границы между Александровским сельским поселением и Малосамовецким сельским поселением Верхнехавского муниципального района Воронежской области признать утратившей силу;

- карту-схему границы между Александровским сельским поселением и Шукавским сельским поселением Верхнехавского муниципального района Воронежской области признать утратившей силу;

- карту-схему границы между Александровским сельским поселением и Верхнемазовским сельским поселением Верхнехавского муниципального района Воронежской области признать утратившей силу;

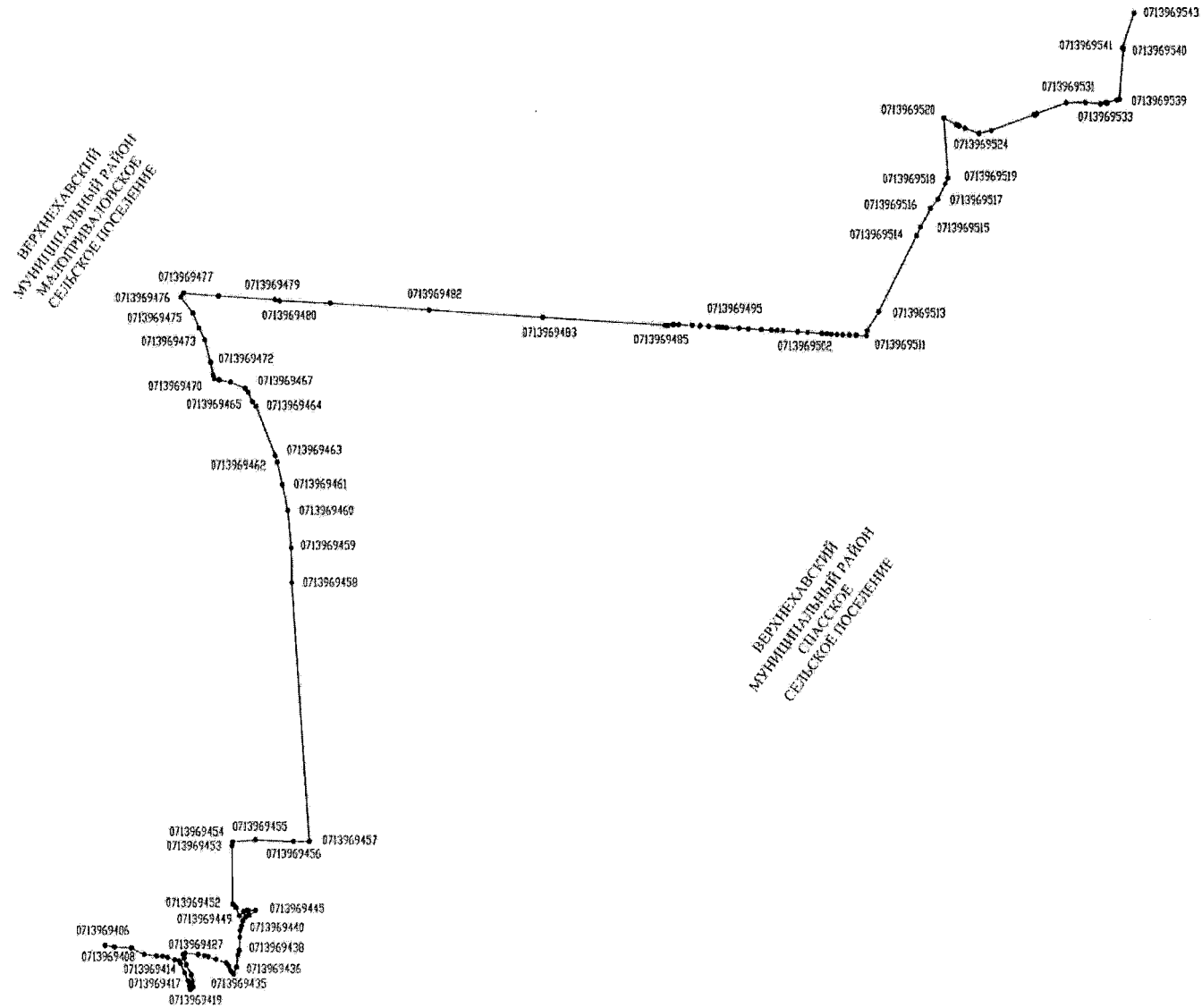
- карту-схему границы между Плясоватским сельским поселением и Верхнемазовским сельским поселением Верхнехавского муниципального района Воронежской области признать утратившей силу;

- карту-схему границы между Плясоватским сельским поселением и Верхнехавским сельским поселением Верхнехавского муниципального района Воронежской области признать утратившей силу;

- карту-схему границы между Верхнехавским сельским поселением и Верхнемазовским сельским поселением Верхнехавского муниципального района Воронежской области признать утратившей силу;

- карту-схему границы между Малоприваловским сельским поселением и Спасским сельским поселением Верхнехавского муниципального района Воронежской области изложить в следующей редакции:

**«Карта-схема границы Малоприваловского сельского поселения
по смежеству со Спасским сельским поселением
Верхнехавского муниципального района Воронежской области**



- дополнить перечнем координат характерных точек границы Малоприваловского сельского поселения по смежеству со Спасским сельским поселением Верхнехавского муниципального района Воронежской области следующего содержания:

**«Перечень координат характерных точек границы
Малоприваловского сельского поселения по смежеству
со Спасским сельским поселением Верхнехавского
муниципального района Воронежской области**

№ п/п	Номер характерной точки границ	Координаты	
		X	Y
1	0713969543	535909.93	1339576.23
2	0713969542	535744.89	1339521.73
3	0713969541	535739.69	1339519.81
4	0713969540	535737.38	1339524.57
5	0713969539	535491.73	1339506.57
6	0713969538	535487.89	1339494.07
7	0713969537	535476.70	1339445.13
8	0713969536	535475.45	1339448.53
9	0713969535	535472.06	1339447.32
10	0713969534	535475.13	1339438.44
11	0713969533	535469.62	1339414.29
12	0713969532	535476.14	1339340.44
13	0713969531	535474.26	1339247.75
14	0713969530	535420.91	1339104.52
15	0713969529	535418.47	1339103.55
16	0713969528	535413.12	1339092.76
17	0713969527	535414.67	1339088.53
18	0713969526	535415.03	1339088.29
19	0713969525	535340.02	1338881.82
20	0713969524	535324.74	1338820.19
21	0713969523	535349.46	1338751.76
22	0713969522	535361.08	1338722.54
23	0713969521	535367.06	1338709.51
24	0713969520	535398.81	1338647.43
25	0713969519	535107.67	1338669.29
26	0713969518	535079.01	1338657.11
27	0713969517	535002.83	1338620.94
28	0713969516	534958.43	1338584.80
29	0713969515	534867.13	1338536.40
30	0713969514	534826.29	1338516.31
31	0713969513	534455.77	1338334.03

32	0713969512	534362.59	1338277.83
33	0713969511	534337.49	1338273.55
34	0713969510	534340.01	1338224.04
35	0713969509	534341.48	1338191.30
36	0713969508	534343.14	1338158.65
37	0713969507	534344.65	1338131.44
38	0713969506	534346.31	1338103.83
39	0713969505	534347.66	1338082.86
40	0713969504	534348.61	1338057.54
41	0713969503	534354.30	1337989.25
42	0713969502	534357.39	1337940.76
43	0713969501	534361.30	1337869.89
44	0713969500	534362.64	1337841.00
45	0713969499	534364.42	1337813.19
46	0713969498	534366.93	1337763.75
47	0713969497	534371.15	1337700.63
48	0713969496	534373.79	1337657.02
49	0713969495	534376.39	1337594.95
50	0713969494	534377.59	1337580.59
51	0713969493	534378.05	1337565.96
52	0713969492	534379.47	1337551.59
53	0713969491	534382.36	1337509.04
54	0713969490	534384.34	1337465.84
55	0713969489	534386.80	1337428.52
56	0713969488	534390.43	1337361.99
57	0713969487	534390.92	1337340.63
58	0713969486	534389.99	1337333.41
59	0713969485	534386.59	1337309.98
60	0713969484	534388.08	1337298.40
61	0713969483	534424.75	1336699.01
62	0713969482	534459.49	1336139.63
63	0713969481	534490.65	1335657.18
64	0713969480	534502.75	1335411.46
65	0713969479	534506.99	1335388.54
66	0713969478	534523.65	1335115.00
67	0713969477	534537.95	1334945.09
68	0713969476	534518.02	1334930.59
69	0713969475	534441.14	1334990.02
70	0713969474	534367.17	1335020.67
71	0713969473	534310.02	1335049.01
72	0713969472	534199.38	1335077.78
73	0713969471	534137.86	1335090.62
74	0713969470	534120.37	1335096.74

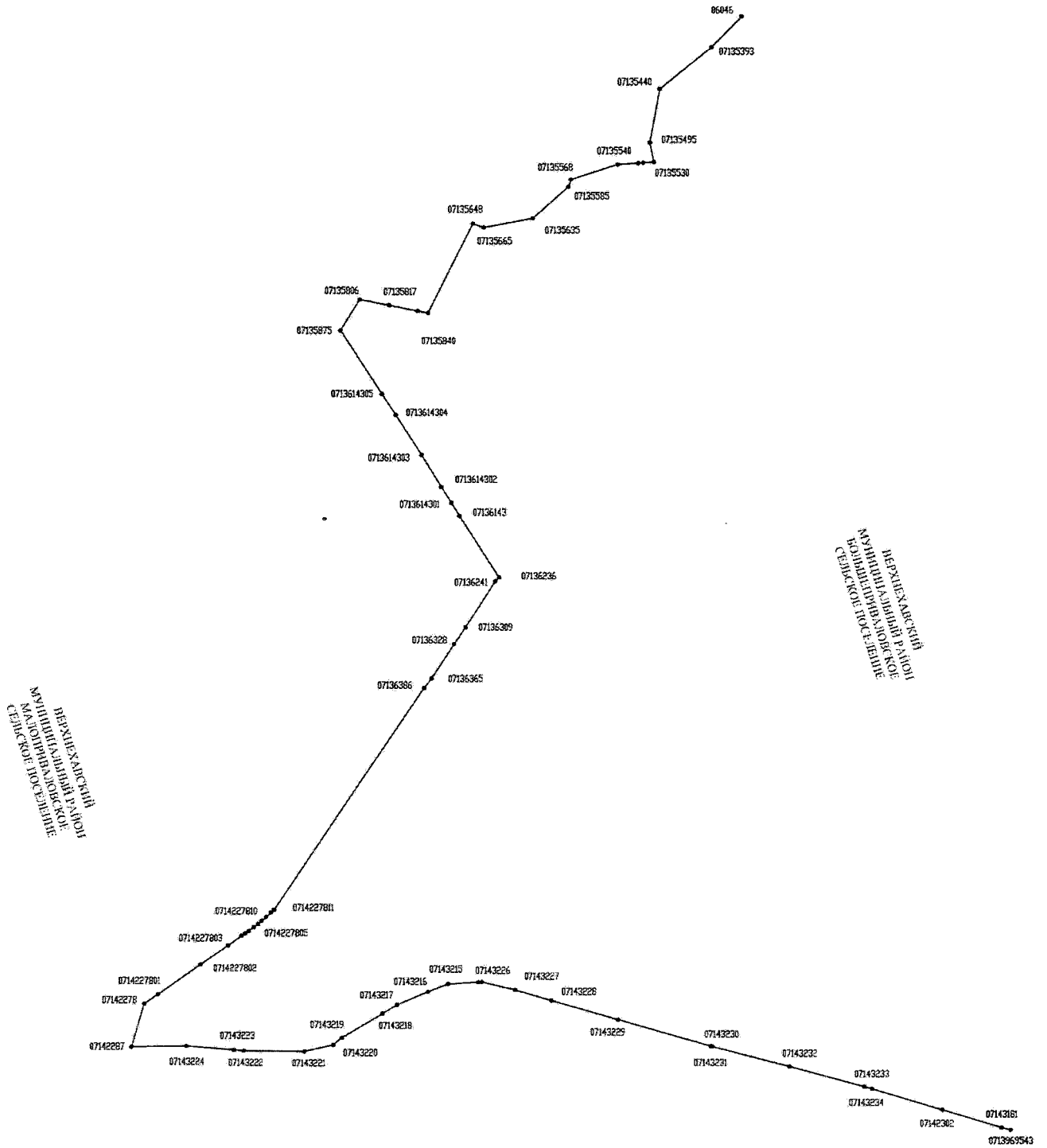
75	0713969469	534115.37	1335119.57
76	0713969468	534104.58	1335175.40
77	0713969467	534074.53	1335245.46
78	0713969466	534056.12	1335260.49
79	0713969465	534008.94	1335281.29
80	0713969464	533986.58	1335300.28
81	0713969463	533748.28	1335392.78
82	0713969462	533715.21	1335403.15
83	0713969461	533605.54	1335429.20
84	0713969460	533479.91	1335455.81
85	0713969459	533297.43	1335474.49
86	0713969458	533128.24	1335476.82
87	0713969457	531867.28	1335567.35
88	0713969456	531866.01	1335490.53
89	0713969455	531873.91	1335305.36
90	0713969454	531863.77	1335193.97
91	0713969453	531844.69	1335191.73
92	0713969452	531561.30	1335196.16
93	0713969451	531547.65	1335209.37
94	0713969450	531544.66	1335212.26
95	0713969449	531504.85	1335228.60
96	0713969448	531524.23	1335249.73
97	0713969447	531529.91	1335266.12
98	0713969446	531530.04	1335272.44
99	0713969445	531530.75	1335308.15
100	0713969444	531507.66	1335276.47
101	0713969443	531498.42	1335259.10
102	0713969442	531480.61	1335247.00
103	0713969441	531453.02	1335240.32
104	0713969440	531434.14	1335233.42
105	0713969439	531400.66	1335231.82
106	0713969438	531335.92	1335230.44
107	0713969437	531314.19	1335222.87
108	0713969436	531253.22	1335215.86
109	0713969435	531222.18	1335199.76
110	0713969434	531235.87	1335188.84
111	0713969433	531258.09	1335178.58
112	0713969432	531274.13	1335166.06
113	0713969431	531291.51	1335116.43
114	0713969430	531305.36	1335079.19
115	0713969429	531309.47	1335060.35
116	0713969428	531315.23	1335029.00
117	0713969427	531321.44	1334965.80

118	0713969426	531316.01	1334955.84
119	0713969425	531298.13	1334959.40
120	0713969424	531265.80	1334971.31
121	0713969423	531216.06	1334995.24
122	0713969422	531185.18	1335000.87
123	0713969421	531169.06	1335001.01
124	0713969420	531156.49	1335004.75
125	0713969419	531146.59	1334991.28
126	0713969418	531162.32	1334986.75
127	0713969417	531186.99	1334979.51
128	0713969416	531225.93	1334963.22
129	0713969415	531270.80	1334942.38
130	0713969414	531284.78	1334933.98
131	0713969413	531288.88	1334914.80
132	0713969412	531301.59	1334878.53
133	0713969411	531307.25	1334854.55
134	0713969410	531308.96	1334825.02
135	0713969409	531315.44	1334764.85
136	0713969408	531347.18	1334701.01
137	0713969407	531350.85	1334617.52
138	0713969406	531358.65	1334572.95

»;

- карту-схему границы между Малоприваловским сельским поселением и Большеприваловским сельским поселением Верхнехавского муниципального района Воронежской области изложить в следующей редакции:

**«Карта-схема границы Малоприваловского сельского поселения
по смежеству с Большеприваловским сельским поселением
Верхнехавского муниципального района Воронежской области»**



- дополнить перечнем координат характерных точек границы Малоприваловского сельского поселения по смежеству с Большеприваловским сельским поселением Верхнехавского муниципального района Воронежской области следующего содержания:

**«Перечень координат характерных точек границы
Малоприваловского сельского поселения по смежеству с
Большеприваловским сельским поселением
Верхнехавского муниципального района Воронежской области**

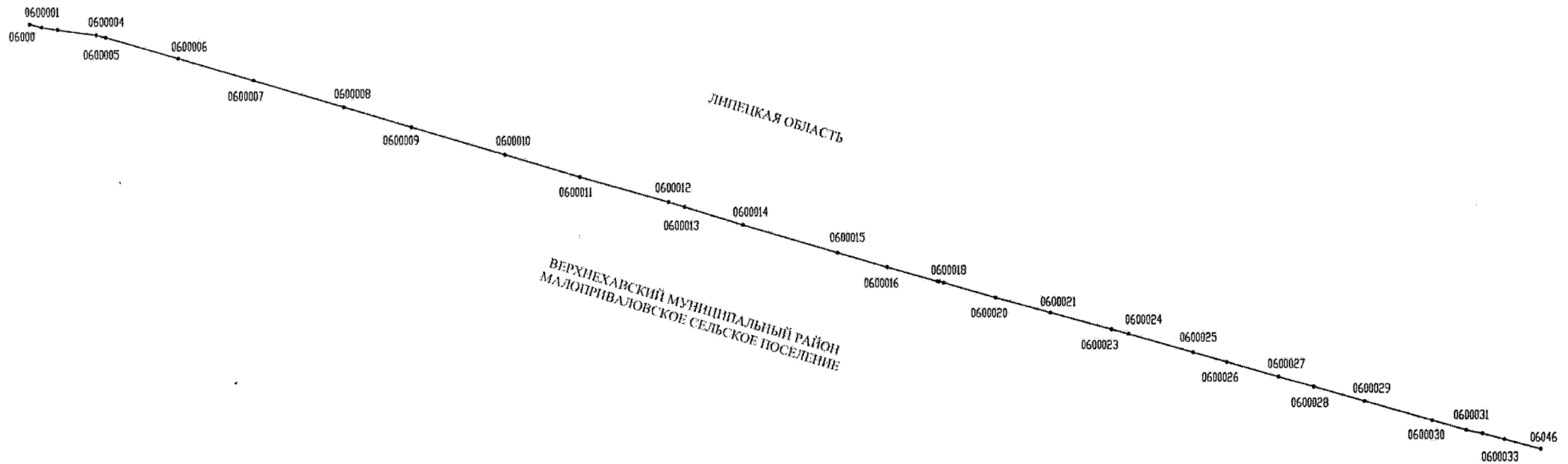
№ п/п	Номер характерной точки границ	Координаты	
		X	Y
1	06046	542632.50	1337987.71
2	07135393	542448.05	1337807.47
3	07135440	542197.75	1337495.72
4	07135495	541878.54	1337435.42
5	07135530	541761.23	1337457.65
6	0713553001	541757.15	1337394.07
7	07135534	541755.35	1337366.04
8	07135540	541746.62	1337241.05
9	07135568	541657.22	1336959.87
10	07135585	541614.77	1336944.75
11	07135635	541424.81	1336729.37
12	07135665	541370.87	1336433.44
13	07135648	541394.40	1336368.12
14	07135840	540855.03	1336096.08
15	07135834	540867.09	1336033.04
16	07135817	540902.35	1335861.25
17	07135806	540937.53	1335684.31
18	07135875	540751.03	1335567.26
19	0713614305	540364.69	1335815.11
20	0713614304	540238.97	1335897.02
21	0713614303	539997.88	1336052.32
22	0713614302	539805.61	1336170.64
23	0713614301	539712.50	1336230.89
24	07136143	539631.54	1336279.34
25	07136236	539260.19	1336516.61
26	07136241	539237.55	1336492.79
27	07136309	538959.26	1336313.08
28	07136328	538857.99	1336244.33
29	07136365	538649.44	1336107.73
30	07136386	538592.27	1336061.85
31	0714227812	537258.72	1335154.03

32	0714227811	537240.58	1335134.64
33	0714227810	537214.49	1335105.68
34	0714227809	537190.79	1335078.40
35	0714227808	537172.27	1335056.41
36	0714227807	537153.24	1335031.99
37	0714227806	537129.88	1335000.17
38	0714227805	537116.01	1334979.41
39	0714227804	537101.59	1334958.08
40	0714227803	537043.21	1334876.04
41	0714227802	536929.11	1334710.32
42	0714227801	536750.65	1334455.95
43	07142278	536692.90	1334372.03
44	07142287	536432.11	1334294.43
45	07143224	536436.00	1334622.82
46	07143223	536411.38	1334907.82
47	07143222	536406.43	1334968.08
48	07143221	536399.76	1335331.24
49	07143220	536439.18	1335504.03
50	07143219	536482.59	1335556.33
51	07143218	536627.62	1335801.28
52	07143217	536680.62	1335889.36
53	07143216	536759.57	1336077.72
54	07143215	536806.95	1336199.03
55	07143225	536817.94	1336381.36
56	07143226	536819.14	1336401.20
57	07143227	536770.49	1336603.06
58	07143228	536705.17	1336820.38
59	07143229	536588.24	1337222.00
60	07143230	536425.87	1337777.46
61	07143231	536423.84	1337787.11
62	07143232	536301.36	1338248.88
63	07143233	536176.42	1338697.67
64	07143234	536162.88	1338742.88
65	07142302	536032.85	1339167.16
66	07143181	535924.81	1339521.66
67	0713969543	535909.93	1339576.23

»;

- дополнить картой-схемой границы Малоприваловского сельского поселения Верхнехавского муниципального района Воронежской области по смежеству с Липецкой областью следующего содержания:

**«Карта-схема границы Малоприваловского сельского поселения
Верхнехавского муниципального района Воронежской области
по смежеству с Липецкой областью»**



- дополнить перечнем координат характерных точек границы Малоприваловского сельского поселения Верхнехавского муниципального района Воронежской области по смежеству с Липецкой областью следующего содержания:

**«Перечень координат характерных точек границы
Малоприваловского сельского поселения
Верхнехавского муниципального района
Воронежской области по смежеству с Липецкой областью**

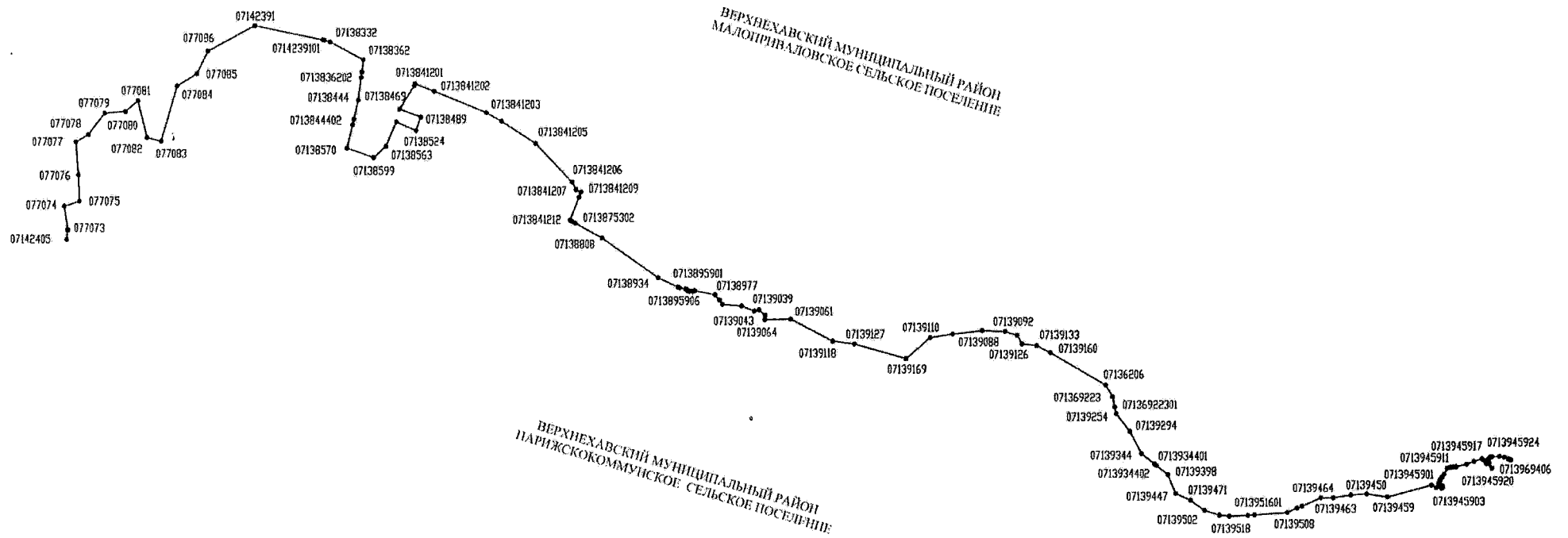
№ п/п	Номер характерной точки границ	Координаты	
		X	Y
1	06000	547680.12	1319994.68
2	0600001	547683.92	1319994.34
3	0600002	547645.76	1320135.88
4	0600003	547616.00	1320324.42
5	0600004	547554.85	1320786.15
6	0600005	547526.55	1320899.09
7	0600006	547279.10	1321765.85
8	0600007	547017.18	1322670.15
9	0600008	546701.87	1323739.78
10	0600009	546464.55	1324541.42
11	0600010	546137.56	1325667.23
12	0600011	545872.48	1326562.98
13	0600012	545576.87	1327614.58
14	0600013	545519.02	1327802.85
15	0600014	545305.50	1328497.88
16	0600015	544974.91	1329631.59
17	0600016	544802.35	1330223.74
18	0600017	544632.96	1330822.19
19	0600018	544632.68	1330844.72
20	0600019	544616.89	1330896.93
21	0600020	544439.54	1331514.04
22	0600021	544259.26	1332158.51
23	0600022	544061.33	1332881.91
24	0600023	544060.93	1332883.36
25	0600024	544006.63	1333081.82
26	0600025	543785.35	1333860.05
27	0600026	543667.79	1334265.29
28	0600027	543492.48	1334876.11
29	0600028	543375.63	1335295.55
30	0600029	543201.48	1335897.40
31	0600030	542974.81	1336695.19

32	0600031	542858.46	1337098.78
33	0600032	542815.94	1337292.45
34	0600033	542747.67	1337549.25
35	06046	542632.50	1337987.71

»;

- дополнить картой-схемой границы Малоприваловского сельского поселения по смежеству с Парижскокоммунским сельским поселением Верхнехавского муниципального района Воронежской области следующего содержания:

**«Карта-схема границы Малоприваловского сельского поселения
по смежеству с Парижскокоммунским сельским поселением
Верхнехавского муниципального района Воронежской области**



- дополнить перечнем координат характерных точек границы Малоприваловского сельского поселения по смежеству с Парижскокоммунским сельским поселением Верхнехавского муниципального района Воронежской области следующего содержания:

**«Перечень координат характерных точек границы
Малоприваловского сельского поселения по смежеству с
Парижскокоммунским сельским поселением
Верхнехавского муниципального района Воронежской области**

№ п/п	Номер характерной точки границ	Координаты	
		X	Y
1	0713969406	531358.65	1334572.95
2	0713945927	531362.41	1334563.29
3	0713945926	531369.60	1334544.77
4	0713945925	531373.70	1334522.55
5	0713945924	531372.66	1334489.38
6	0713945923	531369.70	1334480.75
7	0713945922	531363.85	1334475.41
8	0713945921	531347.22	1334477.50
9	0713945920	531321.55	1334489.02
10	0713945919	531340.82	1334465.45
11	0713945918	531355.58	1334454.90
12	0713945917	531362.88	1334445.13
13	0713945916	531351.49	1334410.39
14	0713945915	531338.40	1334378.04
15	0713945914	531327.51	1334330.72
16	0713945913	531325.78	1334318.73
17	0713945912	531324.36	1334305.33
18	0713945911	531321.65	1334293.99
19	0713945910	531292.86	1334278.24
20	0713945909	531283.05	1334270.62
21	0713945908	531269.10	1334261.69
22	0713945907	531253.31	1334254.46
23	0713945906	531247.61	1334261.45
24	0713945905	531241.89	1334271.57
25	0713945904	531237.34	1334272.86
26	0713945903	531230.98	1334269.85
27	0713945902	531233.90	1334243.39
28	0713945901	531244.56	1334223.35
29	07139459	531192.15	1334026.11
30	07139450	531206.34	1333934.28
31	071394652	531201.70	1333864.87

32	07139463	531188.41	1333786.07
33	07139464	531188.13	1333729.49
34	0713948901	531150.83	1333644.91
35	07139489	531142.00	1333622.61
36	07139508	531121.99	1333579.02
37	0713951601	531111.27	1333431.74
38	07139516	531109.08	1333401.63
39	07139518	531106.09	1333317.62
40	07139515	531110.18	1333273.87
41	07139502	531132.23	1333206.00
42	07139471	531177.54	1333143.13
43	07139447	531208.21	1333076.92
44	07139398	531292.38	1333041.23
45	0713934402	531333.10	1332989.68
46	0713934401	531339.90	1332981.06
47	07139344	531385.63	1332923.18
48	07139294	531485.22	1332871.10
49	07139254	531562.94	1332810.45
50	07136922301	531593.49	1332803.76
51	071369223	531638.91	1332793.82
52	07136206	531691.26	1332763.48
53	07139160	531835.52	1332516.50
54	07139133	531867.08	1332456.29
55	07139126	531874.50	1332390.22
56	07139107	531913.13	1332368.55
57	07139092	531930.08	1332314.42
58	07139088	531933.90	1332213.23
59	07139102	531918.62	1332081.30
60	07139110	531902.65	1331981.09
61	07139169	531809.48	1331872.18
62	07139127	531874.47	1331639.55
63	07139118	531887.03	1331541.50
64	07139061	531985.10	1331352.31
65	07139064	531982.89	1331237.24
66	07139054	532002.61	1331237.88
67	07139039	532025.82	1331211.28
68	07139043	532020.91	1331189.58
69	07139020	532043.38	1331132.64
70	07139012	532050.94	1331046.67
71	0713897701	532069.54	1331032.55
72	07138977	532093.43	1331014.41
73	0713895909	532111.35	1330923.99
74	0713895908	532110.58	1330918.20

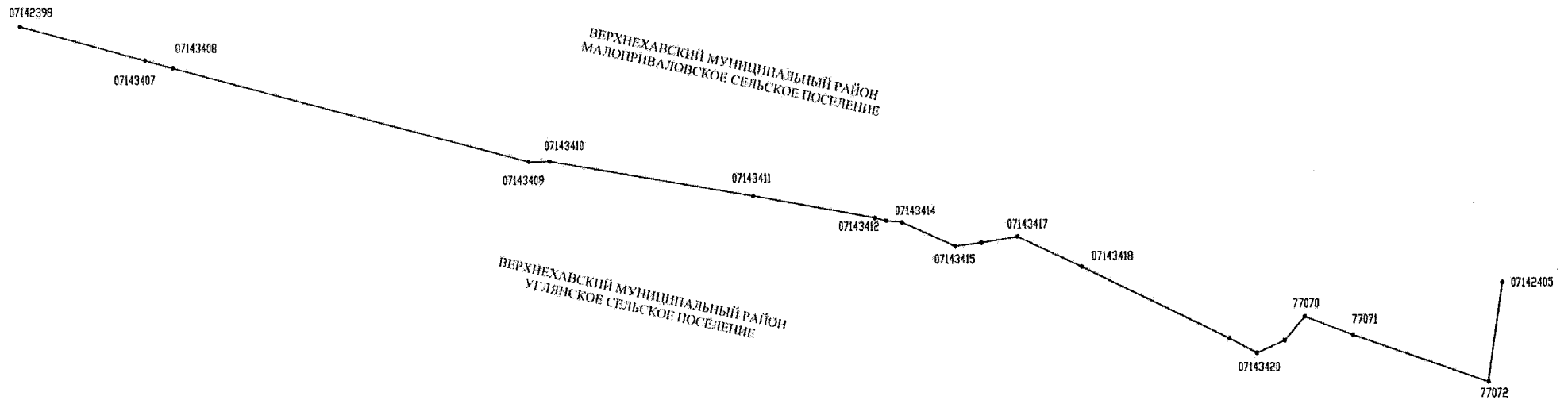
75	0713895907	532109.56	1330911.73
76	0713895906	532109.42	1330902.08
77	0713895905	532110.40	1330896.10
78	0713895904	532111.39	1330893.21
79	0713895903	532115.42	1330887.10
80	0713895902	532119.27	1330882.00
81	0713895901	532119.63	1330882.21
82	07138959	532124.98	1330855.17
83	0713893401	532127.95	1330848.81
84	07138934	532168.88	1330761.13
85	07138808	532345.62	1330510.41
86	0713875302	532411.34	1330390.17
87	0713875301	532418.08	1330377.84
88	07138753	532421.90	1330370.85
89	0713841212	532424.01	1330366.98
90	0713841211	532426.17	1330367.83
91	0713841210	532527.13	1330407.77
92	0713841209	532550.16	1330416.67
93	0713841208	532559.54	1330393.00
94	0713841207	532561.88	1330393.84
95	0713841206	532593.93	1330375.72
96	0713841205	532765.91	1330211.42
97	0713841204	532865.36	1330057.59
98	0713841203	532903.47	1329988.96
99	0713841202	532998.40	1329753.43
100	0713841201	533031.81	1329666.55
101	07138412	533023.97	1329664.08
102	07138469	532918.61	1329598.28
103	07138489	532883.73	1329694.01
104	07138524	532823.46	1329672.36
105	07138503	532862.24	1329583.25
106	07138563	532753.29	1329537.45
107	07138599	532703.77	1329482.19
108	07138570	532744.95	1329364.03
109	0713844402	532850.45	1329388.64
110	0713844401	532874.58	1329394.27
111	07138444	532959.30	1329414.02
112	0713836202	533059.73	1329426.44
113	0713836201	533084.23	1329430.06
114	07138362	533138.74	1329436.04
115	07138332	533218.44	1329288.28
116	07138325	533225.86	1329263.29
117	0714239101	533227.68	1329254.54

118	07142391	533290.72	1328951.91
119	077086	533177.52	1328742.57
120	077085	533076.76	1328693.33
121	077084	533022.64	1328603.82
122	077083	532776.13	1328531.47
123	077082	532792.02	1328467.67
124	077081	532955.81	1328426.99
125	077080	532908.29	1328370.34
126	077079	532901.14	1328277.63
127	077078	532804.73	1328204.22
128	077077	532772.50	1328147.32
129	077076	532624.82	1328159.37
130	077075	532509.10	1328163.63
131	077074	532486.22	1328095.47
132	07707301	532382.71	1328111.64
133	077073	532380.24	1328112.02
134	07142405	532339.49	1328106.44

»;

- дополнить картой-схемой границы Малоприваловского сельского поселения по смежеству с Углянским сельским поселением Верхнехавского муниципального района Воронежской области следующего содержания:

**«Карта-схема границы Малоприваловского сельского поселения
по смежеству с Углянским сельским поселением
Верхнехавского муниципального района Воронежской области**



- дополнить перечнем координат характерных точек границы Малоприваловского сельского поселения по смежеству с Углянским сельским поселением Верхнехавского муниципального района Воронежской области следующего содержания:

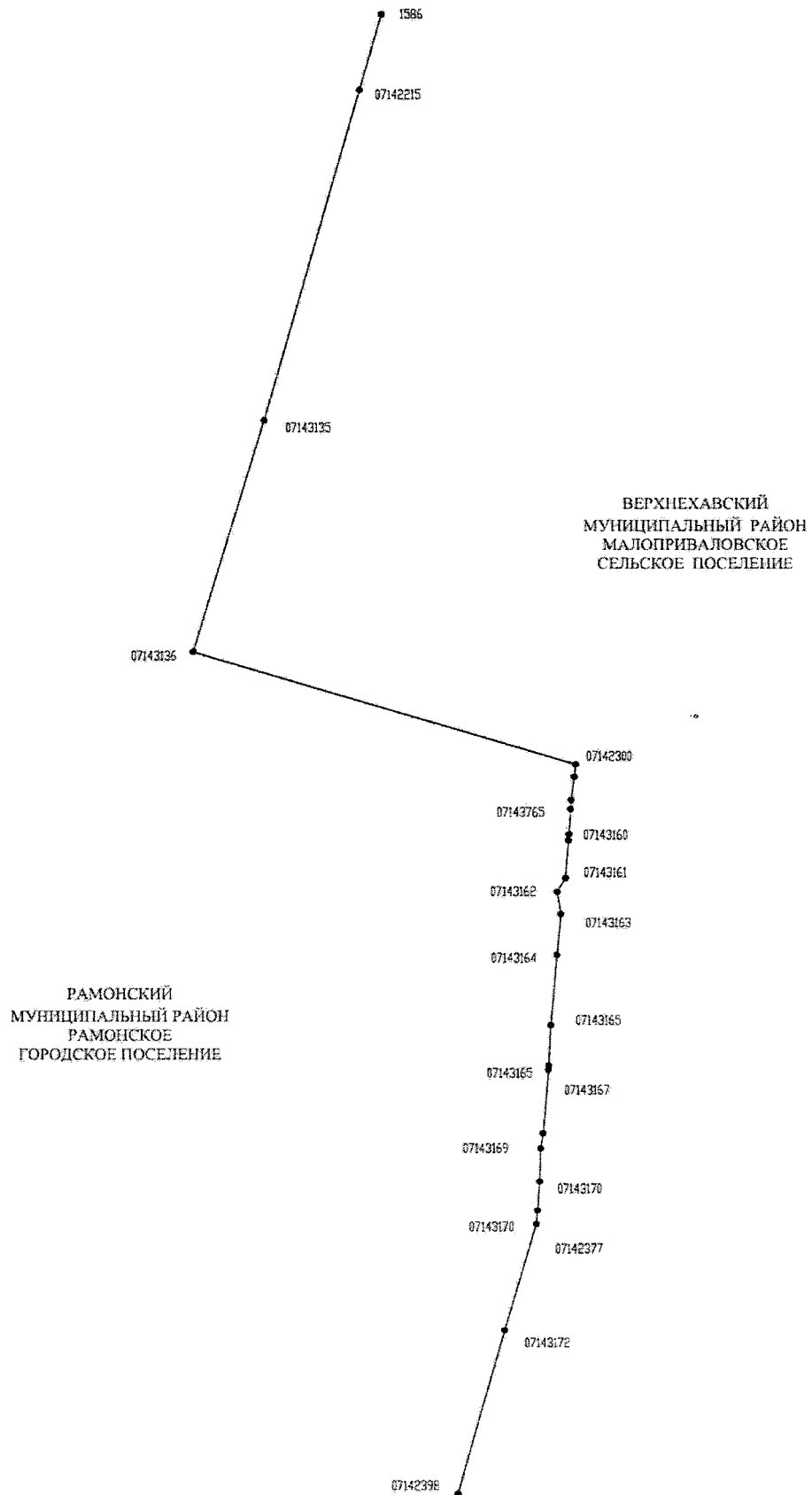
**«Перечень координат характерных точек границы
Малоприваловского сельского поселения
по смежеству с Углянским сельским поселением
Верхнехавского муниципального района Воронежской области**

№ п/п	Номер характерной точки границ	Координаты	
		X	Y
1	07142405	532339.49	1328106.44
2	77072	532144.95	1328079.80
3	77071	532236.85	1327813.93
4	77070	532272.71	1327719.02
5	07143421	532226.24	1327679.66
6	07143420	532201.82	1327624.43
7	07143419	532230.18	1327570.22
8	07143418	532371.06	1327281.12
9	07143417	532430.68	1327154.93
10	07143416	532418.71	1327083.72
11	07143415	532412.10	1327031.99
12	07143414	532459.22	1326926.28
13	07143413	532462.22	1326894.84
14	07143412	532467.91	1326873.56
15	07143411	532511.62	1326633.74
16	07143410	532579.64	1326233.23
17	07143409	532579.11	1326191.64
18	07143408	532764.05	1325490.36
19	07143407	532779.29	1325434.32
20	07142398	532846.00	1325189.00

»;

- дополнить картой-схемой границы Малоприваловского сельского поселения Верхнехавского муниципального района по смежеству с Рамонским муниципальным районом Воронежской области от точки 07142398 до точки 1586 следующего содержания:

«Карта-схема границы Малоприваловского сельского поселения Верхнехавского муниципального района по смежеству с Рамонским муниципальным районом Воронежской области от точки 07142398 до точки 1586



- дополнить перечнем координат характерных точек границы Малоприваловского сельского поселения Верхнехавского муниципального района по смежеству с Рамонским муниципальным районом Воронежской области от точки 07142398 до точки 1586 следующего содержания:

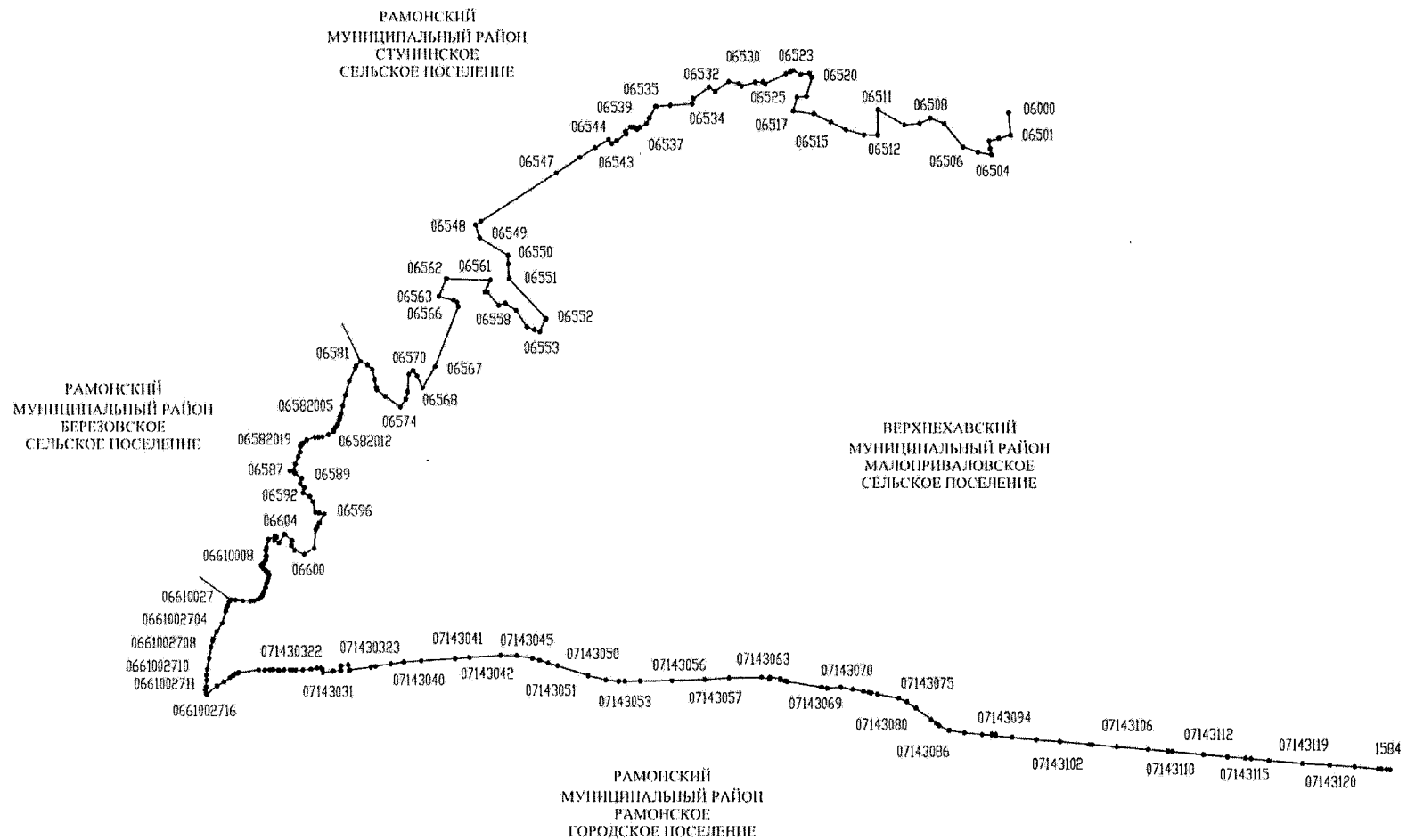
**«Перечень координат характерных точек границы
Малоприваловского сельского поселения
Верхнехавского муниципального района по смежеству с
Рамонским муниципальным районом Воронежской области
от точки 07142398 до точки 1586**

№ п/п	Номер характерной точки границ	Координаты	
		X	
1	07142398	532846.00	1325189.00
2	07143172	533564.76	1325395.67
3	07142377	534037.02	1325534.81
4	07143171	534097.47	1325540.95
5	07143170	534224.44	1325550.30
6	07143169	534368.54	1325555.36
7	07143168	534435.54	1325565.90
8	07143167	534713.00	1325590.50
9	07143166	534731.32	1325591.50
10	07143165	534909.47	1325601.21
11	07143164	535219.69	1325629.53
12	07143163	535400.95	1325647.15
13	07143162	535499.89	1325630.91
14	07143161	535560.38	1325667.11
15	07143160	535727.02	1325680.28
16	07143159	535753.43	1325682.37
17	07143765	535866.42	1325689.83
18	07143158	535905.60	1325692.42
19	07143157	536007.01	1325706.33
20	07142300	536062.60	1325712.41
21	07143136	536557.76	1324038.39
22	07143135	537578.53	1324352.27
23	07142215	539029.47	1324774.12
24	1586	539364.71	1324871.12

»;

- дополнить картой-схемой границы Малоприваловского сельского поселения Верхнехавского муниципального района по смежеству с Рамонским муниципальным районом Воронежской области от точки 1584 до точки 06000 следующего содержания:

**«Карта-схема границы Малоприваловского сельского поселения
Верхнехавского муниципального района по смежеству с
Рамонским муниципальным районом Воронежской области от точки 1584 до точки 06000**



- дополнить перечнем координат характерных точек границы Малоприваловского сельского поселения Верхнехавского муниципального района по смежеству с Рамонским муниципальным районом Воронежской области от точки 1584 до точки 06000 следующего содержания:

**«Перечень координат характерных точек границы
Малоприваловского сельского поселения
Верхнехавского муниципального района по смежеству с
Рамонским муниципальным районом Воронежской области
от точки 1584 до точки 06000**

№ п/п	Номер характерной точки границ	Координаты	
		X	Y
1	1584	539448.97	1324798.07
2	07143125	539452.72	1324757.67
3	15730028	539456.08	1324691.01
4	07143124	539458.21	1324648.92
5	07143122	539486.01	1324354.55
6	07143120	539505.52	1324043.38
7	07143119	539525.85	1323697.93
8	07143118	539561.55	1323274.92
9	07143116	539585.13	1323047.57
10	07143115	539592.18	1322976.78
11	07143113	539609.28	1322748.32
12	07143112	539636.17	1322447.08
13	07143110	539674.23	1322051.87
14	07143109	539679.47	1321996.79
15	07143108	539699.44	1321752.77
16	07143106	539732.45	1321358.93
17	07143104	539760.63	1321055.21
18	07143103	539763.84	1321020.56
19	07143102	539797.00	1320654.65
20	07143100	539820.08	1320355.63
21	07143098	539848.05	1320060.14
22	07143096	539867.00	1319854.36
23	07143094	539883.96	1319855.47
24	07143093	539888.96	1319809.04
25	07143092	539877.01	1319808.01
26	07143090	539885.64	1319686.03
27	07143088	539906.91	1319462.24
28	07143086	539935.95	1319272.60
29	07143083	539994.78	1319144.96
30	07143081	540024.83	1319106.67

31	07143080	540071.80	1319044.96
32	07143077	540211.73	1318853.13
33	07143076	540293.17	1318736.91
34	07143075	540339.25	1318634.09
35	07143074	540387.07	1318370.63
36	25208835	540404.88	1318287.22
37	07143073	540411.25	1318258.25
38	07143072	540424.09	1318190.53
39	07143071	540449.93	1318054.35
40	07143070	540477.79	1317904.81
41	07143069	540463.73	1317732.41
42	07143068	540477.10	1317660.49
43	07143067	540543.88	1317231.07
44	07143066	540552.18	1317199.36
45	07143065	540567.34	1317141.43
46	07143064	540582.18	1317143.64
47	07143063	540599.17	1317011.53
48	07143061	540579.30	1317009.28
49	07143060	540580.84	1317001.31
50	07143059	540599.42	1316905.07
51	07143058	540590.36	1316497.42
52	07143057	540569.59	1316197.43
53	07143056	540556.34	1315790.91
54	07143055	540548.63	1315394.27
55	07143054	540546.43	1315198.57
56	07143053	540545.38	1315121.27
57	07143052	540561.64	1314959.91
58	07143051	540618.48	1314738.96
59	07143050	540742.07	1314355.22
60	07143049	540777.11	1314239.63
61	07143048	540810.05	1314130.96
62	07143047	540837.60	1314040.07
63	07143045	540867.17	1313845.20
64	07143043	540870.70	1313637.81
65	07143042	540846.84	1313242.82
66	07143041	540829.71	1313058.66
67	07143040	540801.84	1312635.47
68	07143038	540786.87	1312413.12
69	07143037	540760.61	1312245.18
70	07143036	540732.46	1312054.91
71	071426064	540723.89	1311997.02
72	07143035	540684.44	1311730.69
73	071430324	540683.66	1311722.19

74	071430323	540749.42	1311709.52
75	071430322	540739.00	1311618.10
76	071430321	540675.42	1311617.99
77	07143032	540670.49	1311520.64
78	07143031	540652.38	1311393.42
79	0661002745	540684.73	1311385.32
80	0661002744	540690.16	1311384.45
81	0661002743	540695.37	1311381.00
82	0661002742	540700.81	1311372.36
83	0661002741	540706.93	1311367.52
84	0661002740	540706.85	1311319.07
85	0661002739	540706.65	1311314.86
86	0661002738	540696.01	1311245.12
87	0661002737	540694.61	1311234.09
88	0661002736	540685.47	1311139.22
89	0661002735	540683.41	1311051.82
90	0661002734	540684.73	1311010.48
91	0661002733	540685.64	1310979.69
92	0661002732	540685.89	1310905.67
93	0661002731	540681.34	1310845.11
94	0661002730	540680.26	1310832.10
95	0661002729	540691.25	1310770.89
96	0661002728	540686.80	1310765.86
97	0661002727	540685.03	1310755.49
98	0661002726	540684.68	1310723.48
99	0661002725	540684.28	1310665.31
100	0661002724	540683.78	1310589.30
101	0661002723	540649.64	1310340.27
102	0661002722	540647.93	1310334.84
103	0661002721	540639.96	1310313.16
104	0661002720	540613.48	1310271.00
105	0661002719	540588.85	1310235.13
106	0661002718	540535.44	1310156.39
107	0661002717	540482.00	1310071.13
108	0661002716	540380.00	1309941.52
109	0661002715	540387.00	1309932.42
110	0661002714	540430.46	1309922.61
111	0661002713	540471.53	1309934.35
112	0661002712	540560.51	1309940.21
113	0661002711	540624.03	1309935.61
114	0661002710	540692.73	1309947.71
115	0661002709	540832.60	1309972.34
116	0661002708	540974.06	1309993.73

117	0661002707	541049.45	1310015.36
118	0661002706	541075.08	1310022.72
119	0661002705	541168.80	1310067.56
120	0661002704	541276.49	1310135.09
121	0661002703	541420.32	1310176.31
122	0661002702	541443.33	1310182.92
123	0661002701	541447.88	1310184.74
124	06610027002	541492.70	1310202.67
125	06610027001	541544.03	1310223.21
126	06610027	541566.79	1310247.30
127	06610026	541567.09	1310296.40
128	06610025	541556.20	1310388.70
129	06610024	541551.69	1310485.20
130	06610023	541558.10	1310528.50
131	06610022	541572.30	1310577.40
132	06610021	541591.19	1310614.30
133	06610020	541626.09	1310637.10
134	07142791	541639.20	1310642.13
135	06610019	541674.29	1310655.60
136	06610018	541722.10	1310672.70
137	06610017	541776.09	1310688.20
138	06610016	541815.80	1310703.01
139	06610015	541833.70	1310706.30
140	06610014	541881.90	1310719.51
141	06610013	541908.10	1310702.10
142	06610012	541931.60	1310673.50
143	06610011	541959.80	1310641.20
144	06610010	541975.10	1310632.30
145	06610009	541988.10	1310621.31
146	06610008	542011.20	1310622.11
147	06610007	542025.60	1310647.51
148	06610006	542070.50	1310675.21
149	06610005	542123.50	1310680.50
150	06610	542190.87	1310674.44
151	0660901	542220.60	1310682.59
152	06609	542326.44	1310711.58
153	06608	542368.50	1310791.49
154	06607	542353.83	1310808.78
155	06606	542313.44	1310782.07
156	06605	542282.13	1310837.20
157	06604	542390.13	1310907.64
158	06603	542311.20	1311002.00
159	06602	542250.43	1310992.13

160	06601	542191.11	1311032.05
161	06600	542142.16	1311154.11
162	06599	542218.05	1311277.39
163	06598	542451.92	1311299.33
164	06597	542485.85	1311317.09
165	07142790	542531.69	1311341.15
166	06596	542648.67	1311402.54
167	07142789	542660.26	1311339.57
168	06595	542668.89	1311292.69
169	06594	542799.96	1311258.56
170	06593	542867.87	1311217.27
171	06592	542910.30	1311137.67
172	06591	542979.31	1311151.48
173	06590	543023.24	1311099.86
174	06589	543090.77	1311116.08
175	06588	543154.91	1311037.72
176	0658701	543160.08	1311026.99
177	06587	543186.74	1310971.60
178	06582023	543193.20	1311017.71
179	06582022	543273.80	1311040.21
180	06582021	543364.30	1311073.61
181	06582020	543422.30	1311101.11
182	06582019	543498.50	1311103.01
183	06582018	543524.79	1311117.30
184	06582017	543533.80	1311138.51
185	06582016	543575.09	1311181.30
186	06582015	543607.69	1311279.90
187	06582014	543610.00	1311325.70
188	07142788	543610.15	1311327.93
189	06582013	543613.59	1311376.80
190	06582012	543642.10	1311453.50
191	06582011	543677.70	1311520.40
192	06582010	543701.90	1311522.31
193	06582009	543737.90	1311546.21
194	06582008	543770.40	1311570.51
195	06582007	543824.70	1311589.50
196	06582006	543864.90	1311600.01
197	06582005	543910.00	1311614.51
198	06582004	544002.10	1311633.21
199	06582003	544135.70	1311665.41
200	06582002	544312.50	1311714.21
201	0658200101	544465.74	1311783.99
202	06582001	544500.90	1311800.01

203	06581	544556.29	1311854.42
204	06580	544514.79	1311938.92
205	06579	544456.42	1312001.44
206	06578	544329.53	1312030.64
207	06577	544233.59	1312053.52
208	06576	544199.55	1312062.36
209	06575	544120.71	1312169.83
210	06574	543989.73	1312358.57
211	06573	544087.25	1312429.79
212	06572	544179.62	1312452.18
213	06571	544393.02	1312465.62
214	06570	544439.29	1312517.39
215	06569	544374.75	1312568.25
216	06568	544228.66	1312642.20
217	06567	544492.50	1312799.44
218	06566	545244.90	1313088.11
219	06565	545299.98	1313070.52
220	06564	545323.76	1313025.87
221	06563	545371.47	1312842.60
222	06562	545591.45	1312937.94
223	06561	545575.79	1313492.08
224	06560	545429.30	1313424.91
225	06559	545422.64	1313458.67
226	06558	545264.01	1313597.71
227	06557	545289.42	1313682.93
228	06556	545197.60	1313821.09
229	06555	544991.85	1313956.66
230	06554	544956.33	1314053.42
231	06553	544932.40	1314119.70
232	0655201	545085.05	1314193.56
233	06552	545096.98	1314199.33
234	06551	545596.97	1313727.95
235	25206393	545778.62	1313719.75
236	06550	545886.19	1313714.90
237	06549	546106.66	1313356.11
238	06548	546265.88	1313300.87
239	07142785	546309.96	1313369.96
240	06547	546915.56	1314319.21
241	0654501	547115.85	1314616.09
242	06545	547236.44	1314810.70
243	06544	547337.62	1314973.35
244	06543	547290.40	1315016.11
245	06542	547327.34	1315077.41

246	06541	547409.28	1315196.18
247	06540	547439.34	1315185.16
248	06539	547495.71	1315251.37
249	06538	547495.38	1315288.87
250	0653701	547490.09	1315297.26
251	06537	547468.68	1315331.26
252	0653601	547490.73	1315367.61
253	06536	547542.14	1315452.35
254	0653501	547608.53	1315487.03
255	06535	547755.95	1315564.04
256	07142784	547756.57	1315572.85
257	0653401	547768.74	1315745.89
258	06534	547787.87	1316017.75
259	06533	547855.10	1316034.97
260	06532	547995.07	1316227.48
261	06531	547945.21	1316304.35
262	06530	548066.12	1316472.00
263	06529	548041.71	1316597.98
264	06528	548009.50	1316634.25
265	06527	548059.00	1316804.25
266	06526	548063.50	1316895.50
267	06525	548039.50	1316930.75
268	06524	548164.52	1317188.46
269	0652301	548189.33	1317243.28
270	06523	548205.56	1317279.16
271	06522	548156.66	1317377.91
272	06521	548167.93	1317486.34
273	06520	548121.07	1317520.38
274	06519	547881.43	1317446.87
275	06518	547871.41	1317331.04
276	06517	547699.05	1317282.36
277	06516	547664.49	1317541.92
278	06515	547558.63	1317759.19
279	06514	547465.77	1317948.66
280	06513	547401.29	1318176.94
281	06512	547399.92	1318350.56
282	06511	547714.35	1318352.42
283	06510	547524.34	1318689.50
284	06509	547544.77	1318877.87
285	06508	547608.15	1319014.12
286	06507	547542.37	1319187.50
287	06506	547249.55	1319427.10
288	06505	547183.46	1319612.08

289	06504	547152.36	1319782.12
290	06503	547227.85	1319764.48
291	06502	547323.27	1319752.40
292	07142783	547357.33	1319874.31
293	06501	547398.07	1320020.09
294	06000	547680.12	1319994.68

».

Статья 2

Настоящий Закон Воронежской области вступает в силу по истечении 10 дней со дня его официального опубликования.

Губернатор Воронежской области

30.12.2014

215-03

г. Воронеж

**А.В. Гордеев**