



# ВОРОНЕЖСКАЯ ОБЛАСТЬ

## ЗАКОН

### О ВНЕСЕНИИ ИЗМЕНЕНИЙ В ЗАКОН ВОРОНЕЖСКОЙ ОБЛАСТИ «ОБ УСТАНОВЛЕНИИ ГРАНИЦ, НАДЕЛЕНИИ СООТВЕТСТВУЮЩИМ СТАТУСОМ, ОПРЕДЕЛЕНИИ АДМИНИСТРАТИВНЫХ ЦЕНТРОВ МУНИЦИПАЛЬНЫХ ОБРАЗОВАНИЙ НОВОУСМАНСКОГО И РАМОНСКОГО РАЙОНОВ»

Принят областной Думой 25 декабря 2014 года

#### Статья 1

Внести в Закон Воронежской области от 23 декабря 2004 года № 90-ОЗ «Об установлении границ, наделении соответствующим статусом, определении административных центров муниципальных образований Новоусманского и Рамонского районов» (Коммуна, 2004, 28 декабря, 2005, 17 февраля; Молодой коммунар, 2011, 13 декабря) следующие изменения:

1) в статье 1:

а) в абзаце первом слова «согласно описанию границ (приложение 1.1) и карте-схеме (приложение 1.2)» заменить словами «согласно текстовому описанию границ (приложение 1.1) и графическому описанию границ (приложение 1.2)»;

б) в абзаце третьем слова «согласно описанию границ (приложение 1.3) и карте-схеме (приложение 1.4)» заменить словами «согласно текстовому описанию границ (приложение 1.3) и графическому описанию границ (приложение 1.4)»;

2) в разделе «Описание границ Новоусманского муниципального района Воронежской области» приложения 1.1:

а) наименование изложить в следующей редакции:

**«ТЕКСТОВОЕ ОПИСАНИЕ ГРАНИЦ НОВОУСМАНСКОГО  
МУНИЦИПАЛЬНОГО РАЙОНА ВОРОНЕЖСКОЙ ОБЛАСТИ»;**

б) подразделы I и II изложить в следующей редакции:

«I. Линия прохождения границы Новоусманского муниципального района по смежеству с Рамонским муниципальным районом

От точки стыка 998 границ Новоусманского, Рамонского муниципальных районов и городского округа город Воронеж линия границы идет в восточном направлении по границе Сомовского участкового лесничества Сомовского лесничества и Борского участкового лесничества Воронежского лесничества (земли лесного фонда), пересекает реку Усмань, снова по границе Сомовского участкового лесничества Сомовского лесничества и Борского участкового лесничества Воронежского лесничества (земли лесного фонда), пересекает автомобильную дорогу, вновь по границе Сомовского участкового лесничества Сомовского лесничества и Борского участкового лесничества Воронежского лесничества (земли лесного фонда) до точки 07021.

От точки 07021 линия границы идет в северном направлении по границе Сомовского участкового лесничества Сомовского лесничества и Борского участкового лесничества Воронежского лесничества (земли лесного фонда) до точки 0701901.

От точки 0701901 линия границы идет в юго-восточном направлении по границе Сомовского участкового лесничества Сомовского лесничества и Борского участкового лесничества Воронежского лесничества (земли лесного фонда) до точки стыка 0701608 границ Шуберского, Воленского сельских поселений Новоусманского муниципального района и Рамонского муниципального района.

От точки стыка 0701608 линия границы идет в юго-восточном направлении по границе Тресвятского и Борского участковых лесничеств Воронежского лесничества (земли лесного фонда), затем по границе Тресвятского и Краснолесенского участковых лесничеств Воронежского лесничества (земли лесного фонда) до точки стыка 07142427 границ Новоусманского, Рамонского и Верхнехавского муниципальных районов.

Протяженность границы Новоусманского муниципального района по смежеству с Рамонским муниципальным районом составляет 13495,1 м.

II. Линия прохождения границы Новоусманского муниципального района по смежеству с Верхнехавским муниципальным районом

От точки стыка 07142427 границ Новоусманского, Рамонского и Верхнехавского муниципальных районов линия границы идет в юго-восточном направлении по границе Тресвятского и Краснолесенского участковых лесничеств Воронежского лесничества (земли лесного фонда) до точки 07009014.

От точки 07009014 линия границы идет в общем юго-западном направлении по восточной границе Тресвятского участкового лесничества Воронежского лесничества (земли лесного фонда) до точки 77009.

От точки 77009 линия границы идет в северо-западном направлении по восточной границе Тресвятского участкового лесничества Воронежского лесничества (земли лесного фонда) до точки 77007.

От точки 77007 линия границы идет в юго-восточном направлении по восточной границе Тресвятского участкового лесничества Воронежского лесничества (земли лесного фонда) до точки 77003.

От точки 77003 линия границы идет в северо-западном направлении по восточной границе Тресвятского участкового лесничества Воронежского лесничества (земли лесного фонда) до точки 77001.

От точки 77001 линия границы в юго-западном направлении пересекает грунтовую дорогу, затем идет по восточной стороне пруда, далее по сельскохозяйственным угодьям до точки 77000.

От точки 77000 линия границы идет в юго-восточном направлении по сельскохозяйственным угодьям, затем по сельскохозяйственным угодьям вдоль южной стороны садоводческого некоммерческого товарищества «Нива» и садоводческого некоммерческого товарищества «Ветеран» до точки 11669.

От точки 11669 линия границы идет в юго-западном направлении по восточной стороне лесной полосы вдоль садоводческого некоммерческого товарищества «Ветеран» и садоводческого некоммерческого товарищества «Тюльпан», по восточной стороне лесной полосы до точки 11666.

От точки 11666 линия границы идет в юго-восточном направлении по лесной полосе, затем пересекает Юго-Восточную железную дорогу до точки 11653039.

От точки 11653039 линия границы идет в северо-восточном направлении по восточной стороне полосы отвода Юго-Восточной железной дороги до точки стыка 07133203 границ Новоусманского муниципального района и Углянского, Парижскокоммунского сельских поселений Верхнехавского муниципального района.

От точки стыка 07133203 линия границы идет в юго-восточном направлении по древесно-кустарниковой растительности, затем по северной стороне производственной площадки до точки 11653035.

От точки 11653035 линия границы идет в юго-западном направлении по сельскохозяйственным угодьям вдоль восточной стороны производственной площадки до точки 11653034.

От точки 11653034 линия границы идет в юго-восточном направлении по сельскохозяйственным угодьям вдоль восточной стороны производственной площадки до точки 11653033.

От точки 11653033 линия границы идет в юго-западном направлении по восточной стороне производственной площадки до точки 11653031.

От точки 11653031 линия границы идет в юго-восточном направлении по восточной стороне автомобильной дороги до точки 11653027.

От точки 11653027 линия границы идет в юго-западном направлении по восточной стороне автомобильной дороги до точки 11653024.

От точки 11653024 линия границы в северо-западном направлении пересекает автомобильную дорогу, затем идет по северной стороне производственной площадки до точки 11653021.

От точки 11653021 линия границы идет в юго-западном направлении по северной и западной сторонам производственной площадки, затем пересекает подъездные железнодорожные пути, далее по западной стороне производственной площадки до точки 11653019.

От точки 11653019 линия границы идет в юго-восточном направлении по восточной стороне приусадебных земельных участков по улице Свободы поселка Воля до точки 11653013.

От точки 11653013 линия границы идет в северо-западном направлении по грунтовой дороге вдоль южной стороны приусадебных земельных участков по улице Свободы поселка Воля до точки 11653012.

От точки 11653012 линия границы идет в юго-западном направлении по восточной стороне улицы Свободы поселка Воля до точки 11653010.

От точки 11653010 линия границы идет в юго-восточном направлении по восточной стороне улицы Свободы поселка Воля до точки стыка 11653002 границ Воленского, Орловского сельских поселений Новоусманского муниципального района и Верхнехавского муниципального района.

От точки стыка 11653002 линия границы идет в северо-восточном направлении по грунтовой дороге вдоль линии электропередач, по южной стороне лесной полосы вдоль линии электропередач, далее по балке Глубокая до точки 11651.

От точки 11651 линия границы идет в юго-восточном направлении по балке Глубокая до точки 11141042.

От точки 11141042 линия границы идет в северо-восточном направлении по балке Глубокая до точки 11141038.

От точки 11141038 линия границы идет в северо-западном направлении по балке Волчья до точки 11641.

От точки 11641 линия границы идет в северо-восточном направлении по балке Волчья, затем по южной стороне лесной полосы, пересекает автомобильную дорогу Орлово-Углянец, пересекает овраг, пересекает грунтовую дорогу, по сельскохозяйственным угодьям, по балке, по древесно-кустарниковой растительности, по северной стороне приусадебных земельных участков села Орлово, снова по древесно-кустарниковой растительности и далее по грунтовой дороге вдоль северной стороны приусадебных земельных участков села Орлово до точки 1163011.

От точки 1163011 линия границы идет в юго-восточном направлении по грунтовой дороге вдоль северной стороны приусадебных земельных участков села Орлово до точки 1163009.

От точки 1163009 линия границы идет в общем северо-восточном направлении по грунтовой дороге, затем пересекает грунтовую дорогу, по северной стороне приусадебных земельных участков села Орлово, по сельскохозяйственным угодьям, по пойме реки Усмань, пересекает реку Ус-

мань, снова по пойме реки Усмань, пересекает грунтовую дорогу и далее по пойме реки Усмань до точки 11617.

От точки 11617 линия границы идет в юго-восточном направлении по сельскохозяйственным угодьям до точки 11616.

От точки 11616 линия границы идет в северо-восточном направлении по сельскохозяйственным угодьям, затем пересекает автомобильную дорогу М «Дон» – Малая Приваловка – гр. Липецкой обл., далее по южной стороне лесной полосы, по лесной полосе, по южной стороне лесной полосы, снова по лесной полосе до точки 11610.

От точки 11610 линия границы идет в юго-восточном направлении по лесной полосе, затем по грунтовой дороге вдоль южной стороны лесной полосы, пересекает балку, по южной стороне лесной полосы и далее по сельскохозяйственным угодьям до точки 11606.

От точки 11606 линия границы идет в северо-восточном направлении по сельскохозяйственным угодьям, по южной стороне лесной полосы, снова по сельскохозяйственным угодьям до точки стыка 1160301 границ Орловского, Трудовского сельских поселений Новоусманского муниципального района и Верхнехавского муниципального района.

От точки стыка 1160301 линия границы идет в северо-восточном направлении по восточной стороне лесной полосы, по балке Топкая, снова по восточной стороне лесной полосы и далее по балке Топкая до точки 11602.

От точки 11602 линия границы идет в юго-восточном направлении по балке Топкая до точки 11601.

От точки 11601 линия границы идет в северо-восточном направлении по балке Топкая, затем по сельскохозяйственным угодьям и далее по лесной полосе до точки 11599.

От точки 11599 линия границы идет в северо-западном направлении по лесной полосе, пересекает балку Шпилевая, затем по западной стороне лесной полосы и далее по сельскохозяйственным угодьям до точки 1159104.

От точки 1159104 линия границы идет в северо-восточном направлении по сельскохозяйственным угодьям до точки стыка 1159103 границ Новоусманского муниципального района и Парижскокоммунского, Спасского сельских поселений Верхнехавского муниципального района.

От точки стыка 1159103 линия границы идет в северо-восточном направлении по сельскохозяйственным угодьям до точки стыка 07131970 границ Новоусманского муниципального района и Спасского, Сухогаевского сельских поселений Верхнехавского муниципального района.

От точки стыка 07131970 линия границы в юго-восточном направлении пересекает балку Шпилевая, затем идет по сельскохозяйственным угодьям до точки 11590.

От точки 11590 линия границы идет в северо-восточном направлении по сельскохозяйственным угодьям до точки 11589.

От точки 11589 линия границы идет в юго-восточном направлении по сельскохозяйственным угодьям, пересекает балку, вновь по сельскохозяйственным угодьям и далее по лесной полосе до точки 11585.

От точки 11585 линия границы идет в северо-восточном направлении по лесной полосе, затем по сельскохозяйственным угодьям и далее по краю лесной полосы до точки 11583.

От точки 11583 линия границы идет в юго-западном направлении по лесной полосе до точки 11581.

От точки 11581 линия границы идет в юго-восточном направлении по лесной полосе, затем по сельскохозяйственным угодьям, далее пересекает пруд до точки 11575002.

От точки 11575002 линия границы идет в юго-западном направлении по балке Большой Лог до точки стыка 11575034 границ Новоусманского муниципального района и Сухогаевского, Правохавского сельских поселений Верхнехавского муниципального района.

От точки стыка 11575034 линия границы в юго-западном направлении пересекает плотину пруда, затем идет по середине пруда и далее по балке Большой Лог до точки 11574.

От точки 11574 линия границы идет в северо-западном направлении по балке Большой Лог, затем пересекает полевою дорогу, по сельскохозяйственным угодьям, снова пересекает полевою дорогу и далее по сельскохозяйственным угодьям до точки 11571.

От точки 11571 линия границы идет в юго-западном направлении по лесной полосе, затем пересекает балку, по лесной полосе, по восточной стороне лесной полосы и далее по балке урочища Вислая Дубрава до точки 1155405.

От точки 1155405 линия границы идет в юго-восточном направлении по балке урочища Вислая Дубрава до точки 1155402.

От точки 1155402 линия границы идет в юго-западном направлении по балке урочища Вислая Дубрава, затем по сельскохозяйственным угодьям вдоль западной стороны садоводческого некоммерческого товарищества «Сокол», далее по лесной полосе до точки 11553.

От точки 11553 линия границы идет в юго-западном направлении по западной стороне лесной полосы, затем по лесной полосе до точки стыка 1155003 границ Трудовского, Рождественско-Хавского сельских поселений Новоусманского муниципального района и Верхнехавского муниципального района.

От точки стыка 1155003 линия границы идет в юго-западном направлении по сельскохозяйственным угодьям до точки 1155001.

От точки 1155001 линия границы идет в юго-восточном направлении по сельскохозяйственным угодьям, затем по южной стороне лесной полосы, вновь по сельскохозяйственным угодьям, далее по лесной полосе до точки 11548.

От точки 11548 линия границы идет в северо-восточном направлении по сельскохозяйственным угодьям, затем пересекает лесную полосу и далее по пойме реки Хава до точки 11545.

От точки 11545 линия границы идет в юго-восточном направлении по пойме реки Хава, пересекает реку Хава, снова по пойме реки Хава, затем по сельскохозяйственным угодьям, по западной стороне лесной полосы, вновь по сельскохозяйственным угодьям, пересекает балку, по восточной стороне лесной полосы, по сельскохозяйственным угодьям, пересекает балку, снова по восточной стороне лесной полосы, пересекает древесно-кустарниковую растительность, затем по восточной стороне лесной полосы, по лесной полосе, пересекает автомобильную дорогу Воронеж-Тамбов, по лесной полосе вдоль западной и южной сторон садоводческого некоммерческого товарищества «Ивушка», по сельскохозяйственным угодьям и далее по пойме реки Правая Хава до точки стыка 11025119 границ Рождественско-Хавского, Хлебенского сельских поселений Новоусманского муниципального района и Верхнехавского муниципального района.

От точки стыка 11025119 линия границы идет в общем северо-восточном направлении по пойме реки Правая Хава до точки стыка 16177017 границ Хлебенского, Нижнекатуховского сельских поселений Новоусманского муниципального района и Верхнехавского муниципального района.

От точки стыка 16177017 линия границы идет в общем северо-восточном направлении по пойме реки Правая Хава, пересекает автомобильную дорогу Воронеж – Тамбов, далее снова по пойме реки Правая Хава до точки 11025015.

От точки 11025015 линия границы идет в северо-западном направлении по пойме реки Правая Хава, затем по сельскохозяйственным угодьям, пересекает балку и далее по лесной полосе до точки 11520.

От точки 11520 линия границы идет в северо-восточном направлении по лесной полосе, затем по восточной стороне лесной полосы, по древесно-кустарниковой растительности и далее по пруду до точки 11006063.

От точки 11006063 линия границы идет в юго-восточном направлении по пруду, затем по балке Дальний Лог до точки 11006054.

От точки 11006054 линия границы идет в северо-восточном направлении по балке Дальний Лог до точки стыка 1100600101 границ Новоусманского муниципального района и Правохавского, Сухогаевского сельских поселений Верхнехавского муниципального района.

От точки стыка 1100600101 линия границы идет в юго-восточном направлении по балке Дальний Лог, затем по западной стороне лесной полосы и далее по сельскохозяйственным угодьям до точки стыка 11000 Новоусманского, Верхнехавского и Панинского муниципальных районов.

Протяженность границы Новоусманского муниципального района по смежеству с Верхнехавским муниципальным районом составляет 70878,8 м.»;

в) абзац четырнадцатый подраздела V изложить в следующей редакции:

«Общая протяженность границ Новоусманского муниципального района составляет 248578,7 м.»;

3) в приложении 1.2:

а) дополнить наименованием следующего содержания:

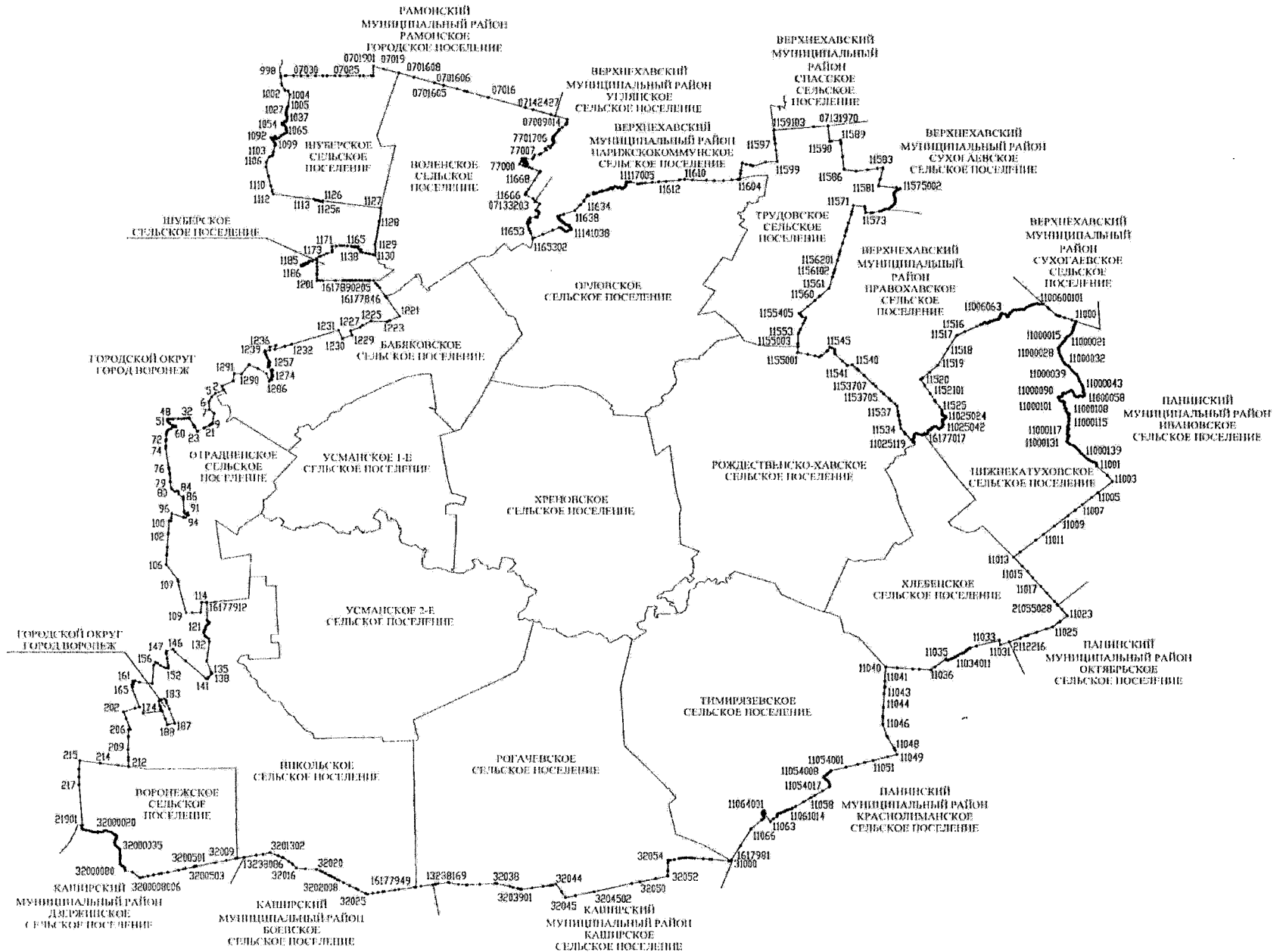
**«ГРАФИЧЕСКОЕ ОПИСАНИЕ ГРАНИЦ НОВОУСМАНСКОГО МУНИЦИПАЛЬНОГО РАЙОНА ВОРОНЕЖСКОЙ ОБЛАСТИ»;**

б) карту-схему границ Новоусманского муниципального района и черты села Новая Усмань Воронежской области признать утратившей силу;

в) карту-схему границ сельских поселений Новоусманского муниципального района Воронежской области изложить в следующей редакции:

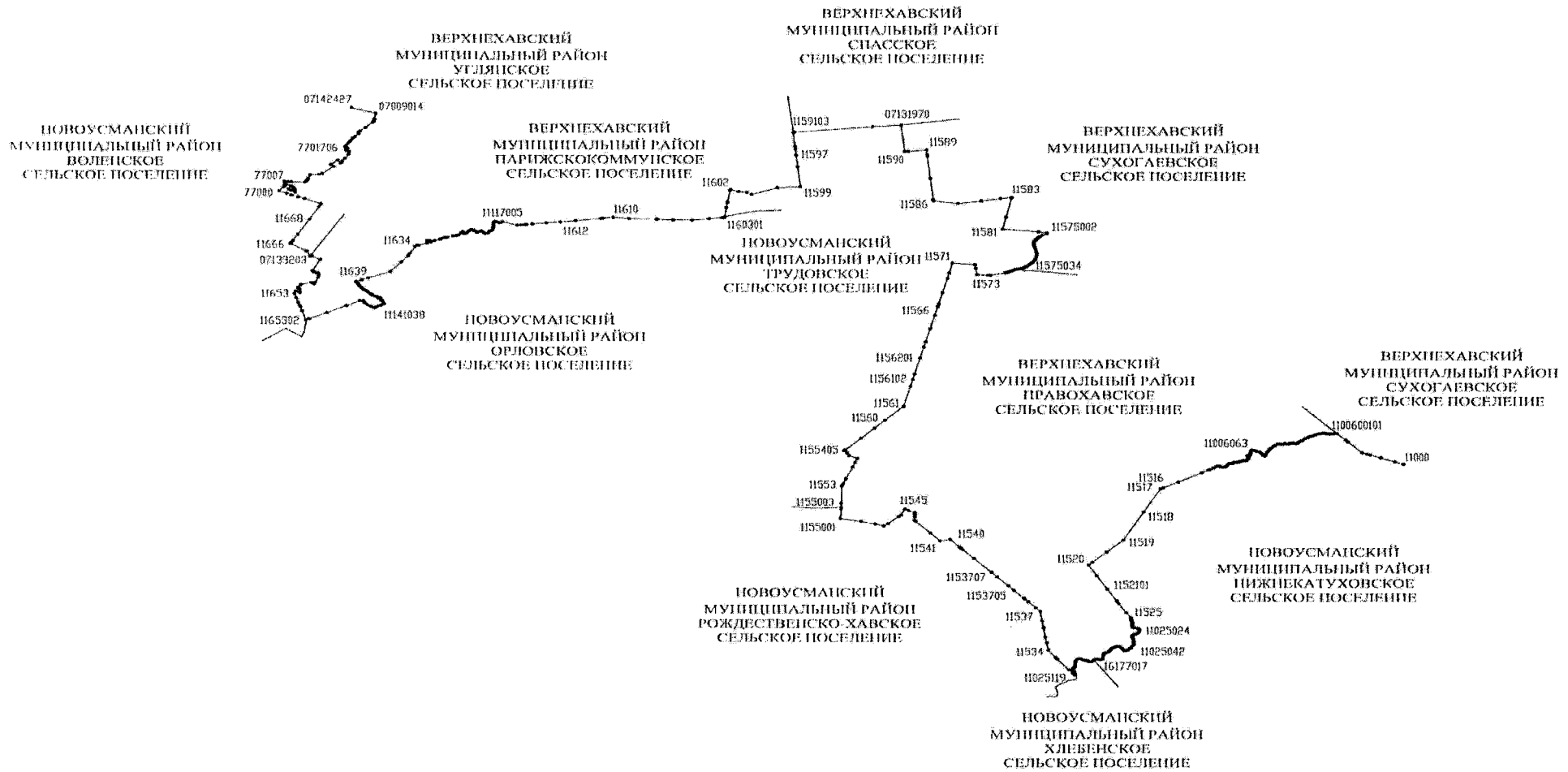


### «Карта-схема границ Новоусманского муниципального района Воронежской области



г) карту-схему границы между Новоусманским муниципальным районом и Верхнехавским муниципальным районом Воронежской области изложить в следующей редакции:

**«Карта-схема границы Новоусманского муниципального района по смежеству с Верхнехавским муниципальным районом Воронежской области**



д) дополнить перечнем координат характерных точек границы Новоусманского муниципального района по смежеству с Верхнехавским муниципальным районом Воронежской области следующего содержания:

**«Перечень координат характерных точек границы Новоусманского муниципального района по смежеству с Верхнехавским муниципальным районом Воронежской области»**

№ п/п	Номер характерной точки границ	Координаты	
		X	Y
1	07142427	530818.28	1324605.97
2	07009014	530649.17	1325172.79
3	07009013	530640.04	1325172.06
4	07009012	530493.66	1325144.21
5	07009011	530485.40	1325142.59
6	07009010	530465.75	1325138.70
7	07009009	530451.81	1325136.02
8	07009008	530420.82	1325130.09
9	07009007	530407.47	1325127.53
10	07009006	530403.09	1325126.69
11	07009005	530396.32	1325115.91
12	07009004	530392.32	1325109.54
13	07009003	530384.00	1325096.27
14	07009002	530236.85	1324934.36
15	07009001	530124.49	1324810.73
16	07009	530120.62	1324804.62
17	77017017	530096.51	1324767.69
18	77017016	530052.00	1324772.64
19	77017015	529968.14	1324690.80
20	77017014	529937.00	1324657.77
21	77017013	529901.90	1324626.39
22	77017012	529854.73	1324596.26
23	77017011	529828.98	1324588.08
24	77017010	529797.71	1324560.43
25	77017009	529744.41	1324517.41
26	77017008	529667.21	1324460.86
27	77017007	529628.35	1324518.07
28	77017006	529567.37	1324482.01
29	77017005	529531.98	1324557.37
30	77017004	529451.46	1324545.92
31	77017003	529327.25	1324463.56
32	77017002	529245.08	1324405.33
33	77017001	529222.11	1324390.62
34	77017	529196.10	1324357.63

35	77016	529277.14	1324294.61
36	77015	529141.82	1324137.96
37	77014	529089.00	1324208.65
38	77013	528887.96	1323945.53
39	77012	528860.30	1323873.64
40	77011	528841.51	1323666.92
41	7701002	528741.64	1323625.70
42	7701001	528719.21	1323614.72
43	77010	528670.84	1323593.73
44	77009	528629.15	1323543.30
45	7700801	528641.45	1323232.85
46	77008	528643.65	1323177.31
47	77007	528655.49	1323084.50
48	77006	528607.17	1323088.97
49	7700501	528512.87	1323232.85
50	77005	528479.98	1323283.03
51	77004	528409.63	1323322.91
52	77003	528333.36	1323326.78
53	7700201	528394.96	1323232.85
54	77002	528431.86	1323176.57
55	77001	528538.76	1323098.51
56	7700001	528502.52	1323070.06
57	77000	528371.48	1322967.18
58	1167102	528297.67	1323136.08
59	1167101	528255.38	1323232.85
60	11671	528250.28	1323244.50
61	11670	528196.91	1323398.42
62	1166902	528140.76	1323540.95
63	1166901	527992.82	1323916.47
64	11669	527990.69	1323921.86
65	1166802	527980.62	1323915.91
66	1166801	527906.10	1323871.91
67	11668	527539.95	1323655.71
68	11667	527090.65	1323389.47
69	1166603	526913.98	1323283.53
70	1166602	526845.90	1323242.71
71	1166601	526829.45	1323232.85
72	11666	526817.62	1323225.75
73	1166501	526813.38	1323232.85
74	11665	526600.56	1323588.85
75	11653041	526600.81	1323590.50
76	11653040	526591.48	1323603.64
77	11653039	526432.38	1323668.80

78	07133203	526471.88	1323691.96
79	11653037	526467.55	1323699.13
80	11653036	526458.09	1323714.80
81	11653035	526347.47	1323897.92
82	11653034	526021.79	1323723.40
83	11653033	526005.35	1323756.62
84	11653032	525998.75	1323753.54
85	11653031	525988.13	1323749.14
86	11653030	525950.25	1323835.45
87	11653029	525931.89	1323861.95
88	11653028	525912.35	1323870.94
89	11653027	525872.42	1323873.59
90	11653026	525823.74	1323856.42
91	11653025	525689.94	1323791.10
92	11653024	525639.63	1323763.06
93	11653023	525646.29	1323750.37
94	11653022	525674.80	1323704.41
95	11653021	525677.38	1323700.55
96	11653020	525613.51	1323463.78
97	11653019	525529.26	1323397.12
98	11653018	525523.69	1323401.14
99	11653017	525489.15	1323426.06
100	11653016	525483.77	1323430.51
101	11653015	525459.18	1323440.14
102	11653014	525407.44	1323444.93
103	11653013	525374.65	1323439.85
104	11653012	525421.85	1323347.61
105	11653011	525362.19	1323317.52
106	11653010	525355.96	1323314.38
107	11653009	525239.16	1323354.50
108	11653008	525226.10	1323358.48
109	11653007	525095.97	1323402.22
110	11653006	525005.54	1323433.12
111	11653005	524971.04	1323450.40
112	11653004	524853.78	1323485.85
113	11653003	524849.90	1323486.79
114	11653002	524582.22	1323574.16
115	11653001	524614.49	1323647.99
116	11653	524793.03	1324056.43
117	1165201	524997.27	1324501.96
118	11652	525003.47	1324515.49
119	11651	525141.15	1324810.80
120	11141050	525136.50	1324890.00

121	11141049	525107.00	1324903.00
122	11141048	525064.50	1324944.00
123	11141047	525045.00	1324965.50
124	11141046	525026.00	1324984.00
125	11141045	524997.50	1325031.00
126	11141044	524970.50	1325069.00
127	11141043	524946.50	1325124.00
128	11141042	524947.00	1325163.50
129	11141041	524959.00	1325188.50
130	11141040	524986.50	1325234.50
131	11141039	525014.00	1325302.00
132	11141038	525048.00	1325372.50
133	11141037	525059.00	1325372.50
134	11141036	525095.50	1325354.50
135	11141035	525137.61	1325324.37
136	11141034	525158.49	1325309.70
137	11141033	525179.38	1325295.53
138	11141032	525201.78	1325284.84
139	11141031	525208.78	1325283.28
140	11141030	525224.77	1325282.15
141	11141029	525234.72	1325276.05
142	11141028	525239.66	1325269.03
143	11141027	525239.62	1325264.03
144	11141026	525234.06	1325256.57
145	11141025	525223.45	1325243.66
146	11141024	525224.35	1325232.15
147	11141023	525240.26	1325221.02
148	11141022	525255.20	1325212.90
149	11141021	525265.56	1325196.31
150	11141020	525272.82	1325167.75
151	11141019	525281.61	1325142.18
152	11141018	525300.87	1325112.52
153	11141017	525323.70	1325091.83
154	11141016	525343.96	1325062.16
155	11141015	525366.64	1325023.97
156	11141014	525401.91	1324996.18
157	11141013	525421.72	1324972.52
158	11141012	525446.47	1324941.81
159	11141011	525460.77	1324918.19
160	11141010	525474.05	1324890.58
161	11141009	525495.47	1324881.90
162	11141008	525520.31	1324861.70
163	11141007	525534.18	1324845.58

164	11141006	525553.02	1324826.93
165	11141005	525579.31	1324800.71
166	11141004	525600.10	1324784.54
167	11141003	525629.08	1324773.30
168	11141002	525654.48	1324760.09
169	11141001	525677.81	1324739.90
170	11641	525699.14	1324714.92
171	1164001	525704.33	1324728.11
172	11640	525756.62	1324860.97
173	11639	525811.75	1325005.75
174	1163604	525982.13	1325470.26
175	1163603	526040.05	1325521.52
176	1163602	526071.82	1325583.28
177	1163601	526289.14	1325774.87
178	11636	526464.23	1325922.45
179	1163501	526525.97	1325959.69
180	11635	526733.65	1326084.96
181	11634	526771.90	1326119.48
182	11633	526766.71	1326166.40
183	1163014	526834.38	1326357.76
184	1163013	526906.19	1326358.14
185	1163012	526910.57	1326369.44
186	1163011	526914.79	1326408.11
187	1163010	526907.79	1326425.06
188	1163009	526861.30	1326448.79
189	1163008	526899.11	1326522.91
190	1163007	526911.75	1326541.11
191	1163006	526944.88	1326654.18
192	1163005	526964.25	1326689.40
193	1163004	526978.55	1326722.92
194	1163003	527004.09	1326789.64
195	1163002	527002.35	1326803.27
196	1163001	526998.86	1326805.95
197	11630	527009.88	1326834.81
198	11629	527039.69	1326957.18
199	11117055	527047.89	1327020.82
200	11117054	527057.31	1327033.38
201	11117053	527064.73	1327047.42
202	11117052	527074.13	1327063.98
203	11117051	527086.88	1327104.56
204	11117050	527109.26	1327125.19
205	11117049	527126.69	1327137.30
206	11117048	527152.09	1327153.45



207	11117047	527160.99	1327170.00
208	11117046	527168.87	1327190.55
209	11117045	527142.83	1327197.40
210	11117044	527111.75	1327210.71
211	11117043	527111.14	1327229.21
212	11117042	527111.05	1327243.71
213	11117041	527122.50	1327251.77
214	11117040	527134.45	1327260.35
215	11117039	527148.80	1327284.93
216	11117038	527167.17	1327307.04
217	11117037	527184.58	1327322.15
218	11117036	527202.48	1327338.26
219	11117035	527218.86	1327358.85
220	11117034	527225.21	1327383.39
221	11117033	527218.52	1327416.35
222	11117032	527206.83	1327448.28
223	11117031	527190.19	1327471.18
224	11117030	527172.12	1327482.08
225	11117029	527156.51	1327500.48
226	11117028	527156.43	1327514.48
227	11117027	527163.34	1327529.32
228	11117026	527175.68	1327575.60
229	11117025	527181.04	1327579.63
230	11117024	527183.85	1327610.65
231	11117023	527160.22	1327654.13
232	11117022	527137.26	1327668.69
233	11117021	527112.82	1327698.74
234	11117020	527117.40	1327732.73
235	11117019	527140.96	1327758.68
236	11117018	527176.53	1327792.10
237	11117017	527197.10	1327822.55
238	11117016	527217.67	1327854.50
239	11117015	527242.41	1327870.95
240	11117014	527266.74	1327882.39
241	11117013	527292.74	1327883.84
242	11117012	527326.24	1327883.76
243	11117011	527357.24	1327884.69
244	11117010	527383.24	1327885.13
245	11117009	527418.25	1327888.05
246	11117008	527442.27	1327897.50
247	11117007	527459.80	1327907.96
248	11117006	527462.91	1327915.62
249	11117005	527472.36	1327938.93

250	11117004	527464.42	1327965.44
251	11117003	527444.01	1328005.00
252	11117002	527443.59	1328039.50
253	11117001	527451.48	1328062.48
254	11617	527467.65	1328083.28
255	11616	527368.58	1328424.32
256	1161501	527376.33	1328513.25
257	11615	527381.98	1328578.11
258	1161402	527385.16	1328611.90
259	1161401	527387.51	1328636.87
260	11614	527388.36	1328645.93
261	1161301	527401.69	1328780.01
262	11613	527433.48	1329099.57
263	1161201	527465.76	1329414.22
264	11612	527500.64	1329754.20
265	11611	527566.89	1330342.28
266	1161002	527570.44	1330370.95
267	1161001	527572.39	1330386.84
268	11610	527600.64	1330614.79
269	11609	527561.70	1330975.89
270	11608	527542.45	1331618.83
271	1160602	527526.03	1331968.73
272	1160601	527525.44	1331990.74
273	11606	527519.18	1332413.19
274	11605	527562.51	1332796.24
275	1160402	527598.13	1333090.54
276	1160401	527600.87	1333113.15
277	11604	527605.84	1333154.18
278	1160301	527626.57	1333157.01
279	11603	527896.07	1333193.75
280	1160202	528051.89	1333219.31
281	1160201	528396.88	1333275.89
282	11602	528425.31	1333286.72
283	1160102	528363.22	1333461.81
284	1160101	528334.46	1333656.91
285	11601	528278.37	1333764.27
286	11600	528477.97	1334357.05
287	11599	528518.36	1334879.63
288	11598	529084.52	1334821.13
289	11597	529438.21	1334785.48
290	1159106	529620.62	1334765.07
291	1159105	529699.53	1334754.87
292	1159104	530101.03	1334711.25

293	1159103	530101.87	1334716.71
294	1159102	530107.98	1334748.70
295	1159101	530274.91	1336548.85
296	07131970	530320.19	1337195.92
297	1159001	530315.50	1337196.48
298	115900101	529944.08	1337240.90
299	11590	529540.83	1337289.14
300	1158901	529549.49	1337370.39
301	11589	529593.69	1337785.19
302	1158801	529465.30	1337798.74
303	11588	529411.94	1337804.38
304	11587	528757.76	1337873.60
305	1158601	528132.36	1337940.26
306	11586	528096.97	1337944.03
307	11585	528019.29	1338502.25
308	11584	528091.64	1339031.60
309	1158301	528159.53	1339466.78
310	11583	528200.93	1339732.14
311	1158201	528164.11	1339723.83
312	11582	527611.06	1339599.04
313	11581	527267.37	1339523.41
314	11580	527182.89	1340339.90
315	11575002	527150.26	1340519.41
316	11575003	527125.25	1340519.41
317	11575004	527087.33	1340423.70
318	11575005	527058.71	1340388.87
319	11575006	527043.89	1340372.71
320	11575007	527034.13	1340351.60
321	11575008	527017.82	1340334.41
322	11575009	526993.59	1340310.14
323	11575010	526968.81	1340290.36
324	11575011	526940.06	1340267.54
325	11575012	526907.34	1340242.67
326	11575013	526882.49	1340229.39
327	11575014	526848.06	1340222.51
328	11575015	526811.56	1340222.60
329	11575016	526778.94	1340233.23
330	11575017	526739.29	1340246.29
331	11575018	526693.64	1340259.78
332	11575019	526644.99	1340272.24
333	11575020	526596.88	1340282.20
334	11575021	526564.75	1340293.84
335	11575022	526534.73	1340295.00

336	11575023	526494.73	1340294.56
337	11575024	526438.37	1340281.92
338	11575025	526397.00	1340269.96
339	11575026	526355.71	1340251.00
340	11575027	526321.46	1340228.61
341	11575028	526276.41	1340188.61
342	11575029	526240.83	1340150.21
343	1157502901	526234.05	1340142.38
344	11575030	526198.38	1340101.23
345	11575031	526168.29	1340064.39
346	11575032	526143.59	1340037.61
347	11575033	526120.00	1340000.34
348	11575034	526106.37	1339967.69
349	1157503501	526103.17	1339945.57
350	11575035	526101.73	1339935.63
351	11575036	526096.20	1339893.57
352	11575037	526093.58	1339859.54
353	11575038	526076.10	1339812.84
354	11575039	526055.58	1339769.61
355	11575040	526037.48	1339733.90
356	11575041	526020.94	1339692.72
357	11575042	526002.33	1339657.50
358	11575043	525989.75	1339619.86
359	11575044	525973.21	1339578.67
360	11574	525908.15	1339246.49
361	1157301	525910.95	1339183.77
362	11573	525925.30	1338941.11
363	1157201	526104.73	1338911.63
364	11572	526213.20	1338894.07
365	11571	526263.67	1338383.64
366	11570	525972.65	1338312.71
367	11569	525819.14	1338271.29
368	11568	525394.81	1338158.89
369	11567	525061.96	1338070.94
370	1156601	524979.77	1338049.23
371	11566	524737.12	1337985.13
372	11565	524344.25	1337881.31
373	11564	523958.39	1337779.03
374	11563	523803.99	1337738.22
375	1156201	523490.07	1337655.38
376	11562	523010.14	1337528.73
377	1156102	522851.45	1337486.75
378	1156101	522652.21	1337434.04

379	11561	522064.29	1337278.50
380	11560	521663.62	1336850.10
381	1155901	521656.80	1336843.16
382	11559	521433.04	1336615.51
383	11558	521132.17	1336298.72
384	11557	520790.58	1335936.71
385	1155406	520783.34	1335920.18
386	1155405	520776.94	1335907.21
387	1155404	520705.09	1335980.55
388	1155403	520627.84	1336029.60
389	1155402	520554.64	1336215.08
390	1155401	520433.43	1336165.81
391	11554	520293.87	1336111.14
392	1155303	519962.69	1335962.44
393	1155302	519937.49	1335951.98
394	1155301	519804.19	1335893.23
395	11553	519744.49	1335866.80
396	1155004	519243.55	1335852.66
397	1155003	519115.53	1335847.09
398	1155002	519090.55	1335845.99
399	1155001	518789.27	1335837.37
400	11550	518703.38	1336312.11
401	11549	518634.56	1336634.22
402	11548	518577.21	1336825.39
403	11547	518642.28	1336926.16
404	1154601	518844.50	1337164.32
405	11546	518896.02	1337224.99
406	11545	519066.79	1337309.87
407	1154401	519024.31	1337400.29
408	11544	518960.62	1337535.70
409	1154302	518915.21	1337536.50
410	1154301	518850.79	1337535.86
411	11543	518740.11	1337536.03
412	1154201	518717.08	1337558.51
413	11542	518370.26	1337897.01
414	11541	518141.61	1338118.57
415	11540	518183.84	1338345.12
416	11537012	517963.53	1338561.07
417	11537011	517953.46	1338570.94
418	11537010	517928.50	1338595.19
419	1153709	517893.54	1338635.27
420	1153708	517631.70	1338891.46
421	1153707	517223.79	1339289.89

422	1153706	517091.60	1339418.58
423	115370501	516831.43	1339671.80
424	1153705	516704.91	1339795.01
425	1153704	516471.41	1340021.43
426	1153703	516444.50	1340049.80
427	1153702	516362.25	1340127.24
428	1153701	516189.73	1340298.53
429	11537	516079.10	1340396.98
430	11536	515808.57	1340434.02
431	1153504	515618.99	1340465.16
432	1153503	515604.54	1340467.53
433	1153502	515585.90	1340470.59
434	1153501	515337.39	1340511.41
435	11535	515167.09	1340539.37
436	11534	514949.18	1340579.47
437	11533	514733.04	1340743.61
438	1153203	514683.60	1340785.79
439	1153202	514378.89	1341045.76
440	1153201	514277.55	1341132.21
441	11532	514243.38	1341161.36
442	11025119	514228.55	1341182.69
443	11025118	514245.05	1341182.69
444	11025117	514266.55	1341183.18
445	1102511601	514278.42	1341181.25
446	11025116	514288.04	1341179.68
447	11025115	514311.04	1341168.67
448	11025114	514331.54	1341153.67
449	11025113	514355.53	1341139.16
450	11025112	514373.53	1341132.66
451	11025111	514394.53	1341133.65
452	11025110	514412.04	1341143.15
453	11025109	514431.04	1341159.64
454	11025108	514450.54	1341176.64
455	11025107	514470.55	1341184.13
456	11025106	514497.55	1341186.63
457	11025105	514514.55	1341186.12
458	11025104	514544.05	1341185.61
459	11025103	514577.05	1341192.11
460	11025102	514608.05	1341197.60
461	11025101	514638.02	1341204.50
462	11025100	514655.05	1341215.59
463	11025099	514671.56	1341225.08
464	11025098	514691.08	1341255.08

465	11025097	514700.57	1341278.07
466	11025096	514700.08	1341309.57
467	11025095	514690.58	1341331.08
468	11025094	514674.09	1341352.08
469	11025093	514655.09	1341376.59
470	11025092	514645.60	1341406.09
471	11025091	514646.11	1341426.59
472	11025090	514645.61	1341447.59
473	11025089	514636.12	1341468.59
474	11025088	514625.62	1341488.09
475	11025087	514615.63	1341512.60
476	11025086	514614.63	1341534.60
477	11025085	514615.14	1341559.10
478	11025084	514626.15	1341585.08
479	11025083	514646.15	1341603.09
480	16177017	514656.12	1341613.05
481	11025081	514681.66	1341638.58
482	11025080	514697.16	1341661.08
483	11025079	514692.67	1341682.58
484	11025078	514684.17	1341696.58
485	11025077	514680.18	1341724.58
486	11025076	514674.69	1341758.58
487	11025075	514675.70	1341789.08
488	11025074	514688.20	1341806.08
489	11025072	514730.20	1341819.57
490	11025071	514765.21	1341823.06
491	11025070	514794.21	1341824.55
492	11025069	514820.71	1341831.04
493	11025068	514843.21	1341842.04
494	11025067	514860.21	1341856.03
495	11025066	514873.72	1341878.03
496	11025065	514878.73	1341904.03
497	11025064	514887.73	1341926.53
498	11025063	514901.24	1341949.52
499	11025062	514914.24	1341961.02
500	11025061	514936.74	1341980.02
501	11025060	514959.25	1341997.01
502	11025059	514983.25	1342012.01
503	11025058	514999.76	1342026.00
504	11025057	515016.76	1342053.00
505	11025056	515030.27	1342077.49
506	11025055	515042.28	1342102.49
507	11025054	515053.28	1342129.99

508	11025053	515055.29	1342152.49
509	11025052	515049.30	1342183.49
510	11025051	515037.80	1342209.99
511	11025050	515023.81	1342226.49
512	11025049	514992.31	1342254.00
513	11025044	514968.80	1342268.01
514	11025043	514943.82	1342288.01
515	11025042	514931.33	1342316.52
516	11025041	514936.84	1342345.02
517	11025040	514950.84	1342370.51
518	11025039	514961.35	1342388.01
519	11025038	514973.35	1342404.51
520	11025037	514982.85	1342417.00
521	11025036	514987.86	1342422.00
522	11025035	515014.36	1342449.50
523	11025034	515037.37	1342472.49
524	11025033	515059.37	1342485.98
525	11025032	515087.88	1342506.48
526	11025031	515114.38	1342523.47
527	11025030	515135.38	1342524.47
528	11025029	515165.38	1342521.46
529	11025028	515190.88	1342517.95
530	1102502701	515194.36	1342517.34
531	11025027	515274.38	1342503.43
532	11025026	515317.37	1342489.92
533	11025025	515336.37	1342480.42
534	11025024	515352.37	1342479.41
535	11025023	515377.87	1342488.90
536	11025022	515396.38	1342506.90
537	11025021	515405.38	1342534.40
538	11025020	515417.89	1342562.89
539	11025019	515434.40	1342592.39
540	11025018	515459.41	1342622.88
541	11025017	515487.91	1342641.38
542	11025016	515509.91	1342648.87
543	11025015	515553.41	1342648.87
544	11025014	515553.91	1342642.36
545	11025013	515570.91	1342627.36
546	11025012	515580.90	1342601.85
547	11025011	515607.88	1342522.35
548	11025010	515621.87	1342494.84
549	11025009	515637.87	1342477.84
550	11025008	515658.87	1342473.33



551	11025007	515675.87	1342476.33
552	11025006	515700.87	1342481.32
553	11025005	515726.87	1342486.82
554	11025004	515752.87	1342485.81
555	11025003	515781.87	1342473.30
556	11025002	515812.37	1342463.80
557	11025001	515847.36	1342458.29
558	11525	515889.14	1342454.68
559	11524	516047.58	1342346.45
560	11523	516308.58	1342176.40
561	11522	516386.54	1342125.45
562	1152101	516729.93	1341916.23
563	11521	517126.08	1341674.87
564	11520	517440.16	1341486.62
565	1151902	517522.66	1341571.05
566	1151901	517818.23	1341896.42
567	11519	518167.64	1342275.16
568	11518	518992.45	1342740.19
569	11517	519665.87	1343117.99
570	1151601	519699.27	1343186.19
571	11516	519865.98	1343526.56
572	11515	520139.06	1344072.00
573	1151402	520221.51	1344233.65
574	1151401	520234.87	1344259.84
575	11514	520277.60	1344343.63
576	1100610101	520318.22	1344398.19
577	11006101	520320.87	1344401.75
578	11006100	520338.08	1344431.13
579	11006099	520334.81	1344464.16
580	11006098	520318.58	1344502.27
581	11006097	520298.31	1344535.91
582	11006096	520303.04	1344568.38
583	11006095	520314.29	1344603.80
584	11006094	520328.96	1344628.20
585	11006093	520350.09	1344646.55
586	11006092	520367.21	1344664.43
587	11006091	520388.85	1344683.28
588	11006090	520400.43	1344695.20
589	11006089	520401.53	1344709.69
590	11006088	520407.81	1344750.15
591	11006087	520410.47	1344772.13
592	11006086	520414.03	1344781.61
593	11006085	520440.74	1344811.06

594	11006084	520442.02	1344851.05
595	11006083	520442.70	1344875.91
596	11006082	520458.91	1344906.30
597	11006081	520470.68	1344944.76
598	11006080	520473.44	1344982.20
599	11006079	520492.48	1345013.49
600	11006078	520493.95	1345029.99
601	11006077	520492.41	1345047.49
602	11006076	520492.37	1345067.99
603	11006075	520501.33	1345087.50
604	11006074	520520.72	1345112.57
605	11006073	520546.24	1345132.59
606	11006072	520574.22	1345142.15
607	11006071	520598.20	1345152.20
608	11006070	520626.38	1345151.92
609	11006069	520655.16	1345172.31
610	11006068	520667.64	1345180.34
611	11006067	520678.14	1345181.36
612	11006066	520704.64	1345184.41
613	11006065	520737.13	1345188.98
614	11006064	520776.10	1345202.06
615	11006063	520798.55	1345226.10
616	11006062	520796.00	1345252.59
617	11006061	520789.45	1345275.58
618	11006060	520776.89	1345308.06
619	11006059	520760.32	1345344.52
620	11006058	520747.73	1345386.00
621	11006057	520745.70	1345400.49
622	11006056	520705.13	1345436.91
623	11006055	520655.56	1345472.81
624	11006054	520635.97	1345516.78
625	11006053	520655.44	1345531.31
626	11006052	520689.43	1345537.38
627	11006051	520717.89	1345556.94
628	11006050	520739.36	1345572.48
629	11006049	520766.82	1345592.04
630	11006048	520815.28	1345612.13
631	11006047	520828.76	1345624.66
632	11006046	520850.50	1345652.12
633	11006045	520886.28	1345693.88
634	11006044	520904.39	1345710.76
635	11006043	520923.53	1345730.64
636	11006042	520946.71	1345757.98

637	11006041	520975.47	1345796.29
638	11006040	520981.60	1345816.25
639	11006039	520981.74	1345838.25
640	11006038	520976.43	1345866.79
641	11006037	520969.64	1345898.33
642	11006036	520970.36	1345930.33
643	11006035	520982.00	1345951.75
644	11006034	520991.10	1345966.19
645	11006033	520992.72	1345984.18
646	11006032	520985.79	1345995.23
647	11006031	520982.45	1346019.75
648	11006030	520982.60	1346041.75
649	11006029	520990.83	1346075.70
650	11006028	521003.49	1346100.11
651	11006027	521013.18	1346128.55
652	11006026	521010.87	1346157.07
653	1100602501	521010.83	1346158.03
654	11006025	521010.01	1346179.07
655	11006024	520993.28	1346219.18
656	11006023	520999.45	1346244.14
657	11006022	521016.62	1346270.03
658	11006021	521024.24	1346288.48
659	11006020	521043.40	1346311.85
660	11006019	521074.71	1346359.14
661	11006018	521096.93	1346391.50
662	11006017	521131.73	1346435.77
663	11006016	521163.06	1346486.06
664	11006015	521180.26	1346515.45
665	11006014	521195.99	1346550.34
666	11006013	521215.80	1346596.71
667	11006012	521229.03	1346631.12
668	11006011	521239.20	1346657.56
669	11006010	521259.01	1346703.43
670	11006009	521275.38	1346759.32
671	11006008	521288.69	1346805.23
672	11006007	521301.03	1346856.15
673	11006006	521298.24	1346887.67
674	11006005	521284.23	1346924.26
675	11006004	521271.23	1346961.35
676	11006003	521268.02	1347004.87
677	11006002	521271.85	1347055.35
678	1100600101	521275.37	1347090.37
679	11006001	521283.10	1347167.28

680	1150501	521093.96	1347360.04
681	11505	521036.71	1347417.31
682	11504	520722.57	1347736.68
683	1150301	520685.18	1347841.39
684	11503	520658.64	1347911.57
685	11502	520576.25	1348153.42
686	11501	520463.58	1348474.78
687	11000	520391.83	1348668.82

»;

е) карту-схему границы между Новоусманским муниципальным районом и Рамонским муниципальным районом Воронежской области изложить в следующей редакции:

**«Карта-схема границы Новоусманского муниципального района по смежеству с Рамонским муниципальным районом Воронежской области**



ж) дополнить перечнем координат характерных точек границы Новоусманского муниципального района по смежеству с Рамонским муниципальным районом Воронежской области следующего содержания:

**«Перечень координат характерных точек границы Новоусманского муниципального района по смежеству с Рамонским муниципальным районом Воронежской области**

№ п/п	Номер характерной точки границ	Координаты	
		X	Y
1	998	532819.96	1311928.85
2	0703202	532825.08	1312170.36
3	0703201	532825.03	1312202.62
4	07032	532824.53	1312520.38
5	07031	532824.75	1312874.39
6	07030	532823.54	1313176.40
7	07029	532822.71	1313550.43
8	07028	532822.16	1313888.23
9	07027	532822.44	1314077.24
10	07026	532821.83	1314450.26
11	07025	532820.29	1314675.26
12	07024	532818.81	1315046.78
13	07023	532820.51	1315594.80
14	25224213	532821.06	1315768.61
15	07022	532822.16	1316138.33
16	07021	532824.09	1316214.31
17	0701901	533301.10	1316234.23
18	07019	533171.36	1316693.28
19	0701608	532965.44	1317409.30
20	0701607	532757.65	1318105.57
21	0701606	532474.56	1319054.54
22	0701605	532360.93	1319435.46
23	0701604	532166.73	1320086.44
24	0701603	532066.74	1320421.46
25	0701602	532048.37	1320483.15
26	0701601	532029.82	1320545.32
27	07016	531741.03	1321513.27
28	025224190	531227.99	1323232.85
29	07015	531129.15	1323564.06
30	25224189	530875.27	1324414.96
31	07142427	530818.28	1324605.97

»;

4) в приложении 1.3:

а) в разделе «Описание границ Бабяковского сельского поселения Новоусманского муниципального района Воронежской области»:

- наименование изложить в следующей редакции:

**«ТЕКСТОВОЕ ОПИСАНИЕ  
ГРАНИЦ БАБЯКОВСКОГО СЕЛЬСКОГО ПОСЕЛЕНИЯ  
НОВОУСМАНСКОГО МУНИЦИПАЛЬНОГО РАЙОНА  
ВОРОНЕЖСКОЙ ОБЛАСТИ»;**

- подразделы II–VI изложить в следующей редакции:

«II. Линия прохождения границы Бабяковского сельского поселения по смежеству с Воленским сельским поселением

От точки стыка 16177846 границ Бабяковского, Воленского сельских поселений и городского округа город Воронеж линия границы идет в северо-восточном направлении по лесному массиву, далее по лесному массиву вдоль автомобильной дороги, по южной стороне садоводческого некоммерческого товарищества «Энергетик – 2» вдоль автомобильной дороги, затем по восточной стороне садоводческого некоммерческого товарищества «Энергетик – 2», по южной границе Тресвятского участкового лесничества Воронежского лесничества (земли лесного фонда), пересекает автомобильную дорогу п. Воля – Сомово, снова по южной границе Тресвятского участкового лесничества Воронежского лесничества (земли лесного фонда) до точки 16178913040.

От точки 16178913040 линия границы идет в северо-западном направлении по южной границе Тресвятского участкового лесничества Воронежского лесничества (земли лесного фонда) до точки 16178913039.

От точки 16178913039 линия границы идет в северо-восточном направлении по южной границе Тресвятского участкового лесничества Воронежского лесничества (земли лесного фонда) до точки 16178913038.

От точки 16178913038 линия границы идет в юго-восточном направлении по южной стороне Тресвятского участкового лесничества Воронежского лесничества (земли лесного фонда), по грунтовой дороге вдоль южной стороны Тресвятского участкового лесничества Воронежского лесничества (земли лесного фонда), пересекает автомобильную дорогу п. Воля – Сомово, затем по западной стороне автомобильной дороги п. Воля – Сомово вдоль южной стороны земель Тресвятского участкового лесничества Воронежского лесничества (земли лесного фонда) до точки 16178913034.

От точки 16178913034 линия границы идет в юго-западном направлении по западной стороне полосы отвода автомобильной дороги п. Воля – Сомово до точки 16178913025.

От точки 16178913025 линия границы идет в юго-восточном направлении по западной стороне полосы отвода автомобильной дороги п. Воля – Сомово, по западной стороне полосы отвода автомобильной дороги «М «Дон» – Малая Приваловка – гр. Липецкой обл.» – п. Воля до точки 16178913006.

От точки 16178913006 линия границы в северо-восточном направлении пересекает автомобильную дорогу «М «Дон» – Малая Приваловка – гр. Липецкой обл.» – п. Воля до точки 16178913005.

От точки 16178913005 линия границы идет в юго-восточном направлении по восточной стороне полосы отвода автомобильной дороги «М «Дон» – Малая Приваловка – гр. Липецкой обл.» – п. Воля до точки 16178913003.

От точки 16178913003 линия границы идет в северо-восточном направлении по южной стороне земельного участка занятого объектами энергетики до точки 16178913002.

От точки 16178913002 линия границы идет в северо-западном направлении по восточной стороне земельного участка занятого объектами энергетики до точки 16178913.

От точки 16178913 линия границы идет в северо-восточном направлении по сельскохозяйственным угодьям до точки 1612646.

От точки 1612646 линия границы идет в юго-восточном направлении по сельскохозяйственным угодьям вдоль западной стороны лесной полосы до точки 16178870.

От точки 16178870 линия границы идет в северо-восточном направлении по сельскохозяйственным угодьям, затем пересекает лесную полосу до точки стыка 16177630 границ Бабяковского, Воленского и Орловского сельских поселений.

Протяженность границы Бабяковского сельского поселения по смежеству с Воленским сельским поселением составляет 5807 м.

III. Линия прохождения границы Бабяковского сельского поселения по смежеству с Орловским сельским поселением

От точки стыка 16177630 границ Бабяковского, Орловского и Воленского сельских поселений линия границы идет в юго-восточном направлении по западной стороне лесной полосы, затем по лесной полосе вдоль опор линий электропередач, далее по лесной полосе, по западной стороне лесной полосы вдоль опор линий электропередач, затем по лесной полосе вдоль опор линий электропередач, далее по лесной полосе вдоль восточной стороны фруктовых садов, затем по лесной полосе, далее по балке до точки 1617785105.

От точки 1617785105 линия границы идет в юго-западном направлении по западной стороне полосы отвода автомобильной дороги М «Дон» – Малая Приваловка – гр. Липецкой обл. до точки 16177851.

От точки 16177851 линия границы в юго-восточном направлении пересекает автомобильную дорогу М «Дон» – Малая Приваловка – гр. Липецкой обл., далее идет по сельскохозяйственным угодьям до точки 16177680.

От точки 16177680 линия границы идет в юго-западном направлении по сельскохозяйственным угодьям вдоль восточной стороны автомобиль-



ной дороги М «Дон» – Малая Приваловка – гр. Липецкой обл., пересекает полевую дорогу, далее по восточной стороне лесной полосы до точки стыка 16179243013 границ Бабяковского, Орловского и Хреновского сельских поселений.

Протяженность границы Бабяковского сельского поселения по смежеству с Орловским сельским поселением составляет 7297,2 м.

IV. Линия прохождения границы Бабяковского сельского поселения по смежеству с Хреновским сельским поселением

От точки стыка 16179243013 границ Бабяковского, Хреновского и Орловского сельских поселений линия границы идет в юго-западном направлении по лесной полосе, пересекает автомобильную дорогу Воронеж-Тамбов, затем по лесной полосе вдоль восточной стороны фруктовых садов, по восточной стороне лесной полосы, далее по лесной полосе вдоль восточной стороны фруктовых садов, затем по восточной стороне лесной полосы, пересекает автомобильную дорогу «Воронеж – Тамбов» – с. Хреновое до точки 16179243031.

От точки 16179243031 линия границы идет в западном направлении по древесно-кустарниковой растительности до точки стыка 16179376081 границ Бабяковского, Хреновского и Усманского 1-го сельских поселений.

Протяженность границы Бабяковского сельского поселения по смежеству с Хреновским сельским поселением составляет 3157,6 м.

V. Линия прохождения границы Бабяковского сельского поселения по смежеству с Усманским 1-м сельским поселением

От точки стыка 16179376081 границ Бабяковского, Хреновского и Усманского 1-го сельских поселений линия границы идет в северо-западном направлении по древесно-кустарниковой растительности, затем по сельскохозяйственным угодьям вдоль автомобильной дороги до села Хреновое, пересекает автомобильную дорогу М «Дон» – Малая Приваловка – гр. Липецкой обл. и далее по сельскохозяйственным угодьям до точки 16179376067.

От точки 16179376067 линия границы идет в юго-западном направлении по сельскохозяйственным угодьям, затем по краю лесной полосы до точки 16179376065.

От точки 16179376065 линия границы идет в северо-западном направлении по сельскохозяйственным угодьям вдоль южной стороны лесной полосы до точки 16179376064.

От точки 16179376064 линия границы в северо-восточном направлении пересекает лесную полосу до точки 16179376063.

От точки 16179376063 линия границы идет в юго-восточном направлении по южной стороне полосы отвода автомобильной дороги Воронеж – Тамбов до точки 16179376056.

От точки 16179376056 линия границы в северо-западном направлении пересекает автомобильную дорогу Воронеж – Тамбов, затем идет по западной стороне лесной полосы вдоль автомобильной дороги, по балке, затем по лесной полосе вдоль автомобильной дороги до точки 16179376039.

От точки 16179376039 линия границы идет в юго-западном направлении по сельскохозяйственным угодьям, по лесной полосе, затем по южной стороне лесной полосы, пересекает грунтовую дорогу, по южной стороне автомобильной дороги, пересекает балку, пересекает автомобильную дорогу Воронеж – Тамбов, по грунтовой дороге, по сельскохозяйственным угодьям вдоль южной стороны лесной полосы, по сельскохозяйственным угодьям, по южной стороне лесной полосы, снова по сельскохозяйственным угодьям, затем по оврагу, по древесно-кустарниковой растительности, пересекает автомобильную дорогу Новая Усмань – Сомово, по полосе отвода автомобильной дороги Новая Усмань – Сомово, по сельскохозяйственным угодьям, далее по лесному массиву до точки 1614582041.

От точки 1614582041 линия границы идет в северо-западном направлении по восточной границе земель лесного фонда (урочище Ольха) до точки 1614582036.

От точки 1614582036 линия границы идет в юго-западном направлении по северной границе земель лесного фонда (урочище Ольха) до точки 1614582022.

От точки 1614582022 линия границы идет в юго-восточном направлении по западной границе земель лесного фонда (урочище Ольха) до точки 1614582017.

От точки 1614582017 линия границы идет в юго-западном направлении по лесному массиву, по южной стороне лесной полосы, по древесно-кустарниковой растительности вдоль южной стороны приусадебных земельных участков по переулку Южный села Бабяково, пересекает лесной массив и далее по сельскохозяйственным угодьям до точки стыка 1614582007 границ Бабяковского, Усманского 1-го и Отрадненского сельских поселений.

Протяженность границы Бабяковского сельского поселения по смежеству с Усманским 1-м сельским поселением составляет 12957 м.

VI. Линия прохождения границы Бабяковского сельского поселения по смежеству с Отрадненским сельским поселением

От точки стыка 1614582007 границ Бабяковского, Отрадненского и Усманского 1-го сельских поселений линия границы идет в северо-западном направлении по сельскохозяйственным угодьям, затем по пойме реки Усмань до точки 2038.

От точки 2038 линия границы идет в юго-западном направлении по южной стороне полосы отвода автомобильной дороги Воронеж-Тамбов до точки 2030.

От точки 2030 линия границы в северо-западном направлении пересекает автомобильную дорогу Воронеж-Тамбов до точки 2027.

От точки 2027 линия границы идет в северо-восточном направлении по северной стороне полосы отвода автомобильной дороги Воронеж-Тамбов, затем по пойме реки Усмань до точки 2015.

От точки 2015 линия границы идет в северо-западном направлении по пойме реки Усмань, затем по южной стороне земель лесного фонда (урочище Репнинская дача) до точки 2010.

От точки 2010 линия границы идет в юго-западном направлении по южной стороне земель лесного фонда (урочище Репнинская дача) до точки 2009.

От точки 2009 линия границы идет в северо-западном направлении по западной стороне земель лесного фонда (урочище Репнинская дача) до точки 2005.

От точки 2005 линия границы идет в северо-восточном направлении по северной стороне земель лесного фонда (урочище Репнинская дача) до точки 2002.

От точки 2002 линия границы идет в северо-западном направлении по пойме реки Усмань до точки стыка 2 границ Бабяковского, Отрадненского сельских поселений и городского округа город Воронеж.

Протяженность границы Бабяковского сельского поселения по смежеству с Отрадненским сельским поселением составляет 5907,3 м.

Общая протяженность границ Бабяковского сельского поселения составляет 49425,1 м.»;

б) в разделе «Описание границ Воленского сельского поселения Новоусманского муниципального района Воронежской области»:

- наименование изложить в следующей редакции:

**«ТЕКСТОВОЕ ОПИСАНИЕ  
ГРАНИЦ ВОЛЕНСКОГО СЕЛЬСКОГО ПОСЕЛЕНИЯ  
НОВОУСМАНСКОГО МУНИЦИПАЛЬНОГО РАЙОНА  
ВОРОНЕЖСКОЙ ОБЛАСТИ»;**

- подразделы I–V изложить в следующей редакции:

«I. Линия прохождения границы Воленского сельского поселения по смежеству с Шуберским сельским поселением

От точки стыка 1617890205 границ Воленского, Шуберского сельских поселений и городского округа город Воронеж линия границы идет в северо-западном направлении по границе Тресвятского участкового лесничества Воронежского лесничества и Сомовского участкового лесничества Сомовского лесничества (земли лесного фонда) до точки 161789020501.

От точки 161789020501 линия границы идет в северо-восточном направлении по лесным кварталам 94 и 95 Тресвятского участкового лесничества Воронежского лесничества (земли лесного фонда) до точки 161789020503.

От точки 161789020503 линия границы идет в северо-западном направлении между лесными кварталами 95 и 92 Тресвятского участкового лесничества Воронежского лесничества (земли лесного фонда) до точки 161789020504.

От точки 161789020504 линия границы идет в северо-восточном направлении по лесному кварталу 92 Тресвятского участкового лесничества Воронежского лесничества (земли лесного фонда) до точки 161789020505.

От точки 161789020505 линия границы идет в северо-западном направлении по лесному кварталу 92 Тресвятского участкового лесничества Воронежского лесничества (земли лесного фонда), затем по западной границе Тресвятского участкового лесничества Воронежского лесничества (земли лесного фонда) вдоль автомобильной дороги п. Воля – Сомово, далее по западной границе Тресвятского участкового лесничества Воронежского лесничества (земли лесного фонда) до точки 1612621.

От точки 1612621 линия границы идет в северном направлении пересекает Юго-Восточную железную дорогу, далее по лесным кварталам № 89, 86, 82, 77, 72 Тресвятского участкового лесничества Воронежского лесничества (земли лесного фонда), затем по границе Тресвятского участкового лесничества Воронежского лесничества и Сомовского участкового лесничества Сомовского лесничества (земли лесного фонда) до точки 1617845702.

От точки 1617845702 линия границы идет в юго-западном направлении по границе Тресвятского участкового лесничества Воронежского лесничества и Сомовского участкового лесничества Сомовского лесничества (земли лесного фонда) до точки 1617845703.

От точки 1617845703 линия границы идет в северо-западном направлении по границе Тресвятского участкового лесничества Воронежского лесничества и Сомовского участкового лесничества Сомовского лесничества (земли лесного фонда) до точки 1617845704.

От точки 1617845704 линия границы идет в северо-восточном направлении по границе Тресвятского участкового лесничества Воронежского лесничества и Сомовского участкового лесничества Сомовского лесничества (земли лесного фонда) до точки стыка 0701608 границ Воленского, Шуберского сельских поселений и Рамонского муниципального района.

Протяженность границы Воленского сельского поселения по смежеству с Шуберским сельским поселением составляет 12788,2 м.

II. Линия прохождения границы Воленского сельского поселения по смежеству с Рамонским муниципальным районом

От точки стыка 0701608 границ Воленского, Шуберского сельских поселений и Рамонского муниципального района линия границы идет в юго-восточном направлении по границе Тресвятского и Борского участковых лесничеств Воронежского лесничества (земли лесного фонда), затем по границе Тресвятского и Краснолесенского участковых лесничеств Во-

ронезского лесничества (земли лесного фонда) до точки стыка 07142427 границ Воленского сельского поселения, Рамонского и Верхнехавского муниципальных районов.

Протяженность границы Воленского сельского поселения по смежеству с Рамонским муниципальным районом составляет 7510,2 м.

III. Линия прохождения границы Воленского сельского поселения по смежеству с Верхнехавским муниципальным районом

От точки стыка 07142427 границ Воленского сельского поселения, Рамонского и Верхнехавского муниципальных районов линия границы идет в юго-восточном направлении по границе Тресвятского и Краснолесенского участков лесничеств Воронежского лесничества (земли лесного фонда) до точки 07009014.

От точки 07009014 линия границы идет в общем юго-западном направлении по восточной границе Тресвятского участкового лесничества Воронежского лесничества (земли лесного фонда) до точки 77009.

От точки 77009 линия границы идет в северо-западном направлении по восточной границе Тресвятского участкового лесничества Воронежского лесничества (земли лесного фонда) до точки 77007.

От точки 77007 линия границы идет в юго-восточном направлении по восточной границе Тресвятского участкового лесничества Воронежского лесничества (земли лесного фонда) до точки 77003.

От точки 77003 линия границы идет в северо-западном направлении по восточной границе Тресвятского участкового лесничества Воронежского лесничества (земли лесного фонда) до точки 77001.

От точки 77001 линия границы в юго-западном направлении пересекает грунтовую дорогу, затем идет по восточной стороне пруда, далее по сельскохозяйственным угодьям до точки 77000.

От точки 77000 линия границы идет в юго-восточном направлении по сельскохозяйственным угодьям, затем по сельскохозяйственным угодьям вдоль южной стороны садоводческого некоммерческого товарищества «Нива» и садоводческого некоммерческого товарищества «Ветеран» до точки 11669.

От точки 11669 линия границы идет в юго-западном направлении по восточной стороне лесной полосы вдоль садоводческого некоммерческого товарищества «Ветеран» и садоводческого некоммерческого товарищества «Тюльпан», по восточной стороне лесной полосы до точки 11666.

От точки 11666 линия границы идет в юго-восточном направлении по лесной полосе, затем пересекает Юго-Восточную железную дорогу до точки 11653039.

От точки 11653039 линия границы идет в северо-восточном направлении по восточной стороне полосы отвода Юго-Восточной железной дороги до точки стыка 07133203 границ Воленского сельского поселения Но-

воусманского муниципального района и Углянского, Парижскокоммунского сельских поселений Верхнехавского муниципального района.

От точки стыка 07133203 линия границы идет в юго-восточном направлении по древесно-кустарниковой растительности, затем по северной стороне производственной площадки до точки 11653035.

От точки 11653035 линия границы идет в юго-западном направлении по сельскохозяйственным угодьям вдоль восточной стороны производственной площадки до точки 11653034.

От точки 11653034 линия границы идет в юго-восточном направлении по сельскохозяйственным угодьям вдоль восточной стороны производственной площадки до точки 11653033.

От точки 11653033 линия границы идет в юго-западном направлении по восточной стороне производственной площадки до точки 11653031.

От точки 11653031 линия границы идет в юго-восточном направлении по восточной стороне автомобильной дороги до точки 11653027.

От точки 11653027 линия границы идет в юго-западном направлении по восточной стороне автомобильной дороги до точки 11653024.

От точки 11653024 линия границы в северо-западном направлении пересекает автомобильную дорогу, затем идет по северной стороне производственной площадки до точки 11653021.

От точки 11653021 линия границы идет в юго-западном направлении по северной и западной сторонам производственной площадки, затем пересекает подъездные железнодорожные пути, далее по западной стороне производственной площадки до точки 11653019.

От точки 11653019 линия границы идет в юго-восточном направлении по восточной стороне приусадебных земельных участков по улице Свободы поселка Воля до точки 11653013.

От точки 11653013 линия границы идет в северо-западном направлении по грунтовой дороге вдоль южной стороны приусадебных земельных участков по улице Свободы поселка Воля до точки 11653012.

От точки 11653012 линия границы идет в юго-западном направлении по восточной стороне улицы Свободы поселка Воля до точки 11653010.

От точки 11653010 линия границы идет в юго-восточном направлении по восточной стороне улицы Свободы поселка Воля до точки стыка 11653002 границ Воленского, Орловского сельских поселений и Верхнехавского муниципального района.

Протяженность границы Воленского сельского поселения по смежеству с Верхнехавским муниципальным районом составляет 10919,8 м.

IV. Линия прохождения границы Воленского сельского поселения по смежеству с Орловским сельским поселением

От точки стыка 11653002 границ Воленского, Орловского сельских поселений и Верхнехавского муниципального района линия границы идет

в общем южном направлении по восточной стороне улицы Свободы поселка Воля до точки 11653002008.

От точки 11653002008 линия границы идет в северо-западном направлении по северной стороне полосы отвода автомобильной дороги Орлово-ст. Тресвятская до точки 11653002009.

От точки 11653002009 линия границы в юго-западном направлении пересекает автомобильную дорогу Орлово-ст. Тресвятская, далее идет по сельскохозяйственным угодьям до точки 16177597.

От точки 16177597 линия границы идет в северо-западном направлении по сельскохозяйственным угодьям до точки 16177590.

От точки 16177590 линия границы идет в юго-западном направлении по сельскохозяйственным угодьям, затем пересекает лесную полосу, далее по сельскохозяйственным угодьям до точки 16177599.

От точки 16177599 линия границы идет в северо-западном направлении по сельскохозяйственным угодьям вдоль западной стороны лесной полосы до точки 16177591.

От точки 16177591 линия границы идет в юго-западном направлении по сельскохозяйственным угодьям, затем по сельскохозяйственным угодьям вдоль восточной и южной сторон кладбища поселка Воля до точки 16177591019.

От точки 16177591019 линия границы идет в северо-западном направлении по сельскохозяйственным угодьям до точки 16177591028.

От точки 16177591028 линия границы идет в юго-западном направлении по сельскохозяйственным угодьям, затем по южной стороне приусадебных земельных участков по улице Студенческая поселка Воля, далее пересекает лесную полосу до точки стыка 16177630 границ Воленского, Орловского и Бабяковского сельских поселений.

Протяженность границы Воленского сельского поселения по смежеству с Орловским сельским поселением составляет 4102,6 м.

V. Линия прохождения границы Воленского сельского поселения по смежеству с Бабяковским сельским поселением

От точки стыка 16177630 границ Воленского, Бабяковского и Орловского сельских поселений линия границы в юго-западном направлении пересекает лесную полосу, далее идет по сельскохозяйственным угодьям до точки 16178870.

От точки 16178870 линия границы идет в северо-западном направлении по сельскохозяйственным угодьям вдоль западной стороны лесной полосы до точки 1612646.

От точки 1612646 линия границы идет в юго-западном направлении по сельскохозяйственным угодьям до точки 16178913.

От точки 16178913 линия границы идет в юго-восточном направлении по восточной стороне земельного участка занятого объектами энергетики до точки 16178913002.

От точки 16178913002 линия границы идет в юго-западном направлении по южной стороне земельного участка занятого объектами энергетики до точки 16178913003.

От точки 16178913003 линия границы идет в северо-западном направлении по восточной стороне полосы отвода автомобильной дороги «М «Дон» – Малая Приваловка – гр. Липецкой обл.» – п. Воля до точки 16178913005.

От точки 16178913005 линия границы в юго-западном направлении пересекает автомобильную дорогу «М «Дон» – Малая Приваловка – гр. Липецкой обл.» – п. Воля до точки 16178913006.

От точки 16178913006 линия границы идет в северо-западном направлении по западной стороне полосы отвода автомобильной дороги «М «Дон» – Малая Приваловка – гр. Липецкой области» – п. Воля, затем по западной стороне полосы отвода автомобильной дороги п. Воля – Сомово до точки 16178913025.

От точки 16178913025 линия границы идет в северо-восточном направлении по западной стороне полосы отвода автомобильной дороги п. Воля – Сомово до точки 16178913034.

От точки 16178913034 линия границы идет в северо-западном направлении по западной стороне автомобильной дороги п. Воля – Сомово вдоль южной стороны Тресвятского участкового лесничества Воронежского лесничества (земли лесного фонда), пересекает автомобильную дорогу п. Воля – Сомово, далее по грунтовой дороге вдоль южной стороны Тресвятского участкового лесничества Воронежского лесничества (земли лесного фонда), затем по южной стороне Тресвятского участкового лесничества Воронежского лесничества (земли лесного фонда) до точки 16178913038.

От точки 16178913038 линия границы идет в юго-западном направлении по южной границе Тресвятского участкового лесничества Воронежского лесничества (земли лесного фонда) до точки 16178913039.

От точки 16178913039 линия границы идет в юго-восточном направлении по южной границе Тресвятского участкового лесничества Воронежского лесничества (земли лесного фонда) до точки 16178913040.

От точки 16178913040 линия границы идет в юго-западном направлении по южной границе Тресвятского участкового лесничества Воронежского лесничества (земли лесного фонда), пересекает автомобильную дорогу п. Воля – Сомово, затем по южной границе Тресвятского участкового лесничества Воронежского лесничества (земли лесного фонда), далее по восточной стороне садоводческого некоммерческого товарищества «Энергетик – 2», затем по южной стороне садоводческого некоммерческого товарищества «Энергетик – 2» вдоль автомобильной дороги, далее по лесному массиву вдоль автомобильной дороги, затем по лесному массиву до точки стыка 16177846 границ Воленского, Бабяковского сельских поселений и городского округа город Воронеж.



Протяженность границы Воленского сельского поселения по смежеству с Бабяковским сельским поселением составляет 5807 м.»;

- абзац третий подраздела VI изложить в следующей редакции:

«Общая протяженность границ Воленского сельского поселения составляет 42098,8 м.»;

в) раздел «Описание границ Нижнекатуховского сельского поселения Новоусманского муниципального района Воронежской области» изложить в следующей редакции:

**«ТЕКСТОВОЕ ОПИСАНИЕ  
ГРАНИЦ НИЖНЕКАТУХОВСКОГО СЕЛЬСКОГО ПОСЕЛЕНИЯ  
НОВОУСМАНСКОГО МУНИЦИПАЛЬНОГО РАЙОНА  
ВОРОНЕЖСКОЙ ОБЛАСТИ**

I. Линия прохождения границы Нижнекатуховского сельского поселения по смежеству с Верхнехавским муниципальным районом

От точки стыка 16177017 границ Нижнекатуховского, Хлебенского сельских поселений и Верхнехавского муниципального района линия границы идет в общем северо-восточном направлении по пойме реки Правая Хава, пересекает автомобильную дорогу Воронеж – Тамбов, далее снова по пойме реки Правая Хава до точки 11025015.

От точки 11025015 линия границы идет в северо-западном направлении по пойме реки Правая Хава, затем по сельскохозяйственным угодьям, пересекает балку и далее по лесной полосе до точки 11520.

От точки 11520 линия границы идет в северо-восточном направлении по лесной полосе, затем по восточной стороне лесной полосы, по древесно-кустарниковой растительности и далее по пруду до точки 11006063.

От точки 11006063 линия границы идет в юго-восточном направлении по пруду, затем по балке Дальний Лог до точки 11006054.

От точки 11006054 линия границы идет в северо-восточном направлении по балке Дальний Лог до точки стыка 1100600101 границ Нижнекатуховского сельского поселения Новоусманского муниципального района и Правохавского, Сухогаевского сельских поселений Верхнехавского муниципального района.

От точки стыка 1100600101 линия границы идет в юго-восточном направлении по балке Дальний Лог, затем по западной стороне лесной полосы и далее по сельскохозяйственным угодьям до точки стыка 11000 Нижнекатуховского сельского поселения, Верхнехавского и Панинского муниципальных районов.

Протяженность границы Нижнекатуховского сельского поселения по смежеству с Верхнехавским муниципальным районом составляет 13475,9 м.

II. Линия прохождения границы Нижнекатуховского сельского поселения по смежеству с Панинским муниципальным районом

От точки стыка 11000 границ Нижнекатуховского сельского поселения, Верхнехавского и Панинского муниципальных районов линия границы идет в юго-западном направлении по балке Перелыгин Лог до точки 11000028.

От точки 11000028 линия границы идет в юго-восточном направлении по балке Перелыгин Лог, по пруду, затем пересекает плотину пруда, по балке Перелыгин Лог до точки 11000058.

От точки 11000058 линия границы идет в юго-западном направлении по пойме реки Правая Хава до точки 11000061.

От точки 11000061 линия границы идет в северо-западном направлении по пойме реки Правая Хава до точки 11000076.

От точки 11000076 линия границы идет в юго-западном направлении по пойме реки Правая Хава до точки 11000090.

От точки 11000090 линия границы в общем юго-восточном направлении пересекает реку Правая Хава, затем идет по балке вдоль реки Ястребовка, пересекает автомобильную дорогу Воронеж-Тамбов, снова по балке вдоль реки Ястребовка до точки 11000112.

От точки 11000112 линия границы идет в юго-западном направлении по балке вдоль реки Ястребовка, затем пересекает плотину пруда, далее по пруду на реке Ястребовка до точки 11000117.

От точки 11000117 линия границы идет в общем южном направлении по пруду на реке Ястребовка до точки 11000131.

От точки 11000131 линия границы идет в юго-восточном направлении по пруду на реке Ястребовка, пересекает плотину пруда, по пруду, по балке вдоль южной стороны пруда, по балке, пересекает плотину пруда, по пруду, затем по балке вдоль западной стороны пруда, по балке, по сельскохозяйственным угодьям до точки 11003.

От точки 11003 линия границы идет в юго-западном направлении по сельскохозяйственным угодьям, затем по восточной стороне лесной полосы, пересекает балку, снова по восточной стороне лесной полосы, пересекает балку Большой Лог, по восточной стороне лесной полосы, по сельскохозяйственным угодьям, по восточной стороне лесной полосы, пересекает балку и далее по восточной стороне лесной полосы до точки стыка 11013 границ Нижнекатуховского, Хлебенского сельских поселений и Панинского муниципального района.

Протяженность границы Нижнекатуховского сельского поселения по смежеству с Панинским муниципальным районом составляет 17747,5 м.

III. Линия прохождения границы Нижнекатуховского сельского поселения по смежеству с Хлебенским сельским поселением

От точки стыка 11013 границ Нижнекатуховского, Хлебенского сельских поселений и Панинского муниципального района линия границы идет в северо-западном направлении по западной стороне лесной полосы,

затем по сельскохозяйственным угодьям вдоль западной стороны лесной полосы, далее по балке до точки 16177100.

От точки 16177100 линия границы идет в юго-западном направлении по балке до точки 16177108.

От точки 16177108 линия границы идет в северо-западном направлении по балке, по сельскохозяйственным угодьям до точки 16177098.

От точки 16177098 линия границы идет в северо-восточном направлении по сельскохозяйственным угодьям до точки 16177091.

От точки 16177091 линия границы идет в северо-западном направлении по сельскохозяйственным угодьям, по балке, по восточной стороне лесной полосы, далее по заболоченной местности, по сельскохозяйственным угодьям вдоль восточной стороны лесной полосы, затем по пойме реки Правая Хава до точки стыка 16177017 границ Нижнекатуховского, Хлебенского сельских поселений и Верхнехавского муниципального района.

Протяженность границы Нижнекатуховского сельского поселения по смежеству с Хлебенским сельским поселением составляет 9780,8 м.

Общая протяженность границ Нижнекатуховского сельского поселения составляет 41004,2 м.»;

г) в разделе «Описание границ Никольского сельского поселения Новоусманского муниципального района Воронежской области»:

- наименование изложить в следующей редакции:

**«ТЕКСТОВОЕ ОПИСАНИЕ  
ГРАНИЦ НИКОЛЬСКОГО СЕЛЬСКОГО ПОСЕЛЕНИЯ  
НОВОУСМАНСКОГО МУНИЦИПАЛЬНОГО РАЙОНА  
ВОРОНЕЖСКОЙ ОБЛАСТИ»;**

- подразделы I–VI изложить в следующей редакции:

«I. Линия прохождения границы Никольского сельского поселения по смежеству с Отрадненским сельским поселением

От точки стыка 16177912 границ Никольского, Отрадненского сельских поселений и городского округа город Воронеж линия границы идет в северо-восточном направлении по южной стороне лесной полосы до точки 114006.

От точки 114006 линия границы идет в юго-восточном направлении по сельскохозяйственным угодьям вдоль южной стороны приусадебных земельных участков переулка Александровский села Александровка, затем пересекает автомобильную дорогу до точки 114009.

От точки 114009 линия границы идет в северо-восточном направлении по сельскохозяйственным угодьям вдоль южной стороны приусадебных земельных участков переулка Александровский села Александровка, по сельскохозяйственным угодьям, затем по восточной стороне лесной полосы до точки стыка 1616897085 границ Никольского, Отрадненского и Усманского 2-го сельских поселений.

Протяженность границы Никольского сельского поселения по смежеству с Отрадненским сельским поселением составляет 3041 м.

II. Линия прохождения границы Никольского сельского поселения по смежеству с Усманским 2-м сельским поселением

От точки стыка 1616897085 границ Никольского, Отрадненского и Усманского 2-го сельских поселений линия границы идет в восточном направлении по сельскохозяйственным угодьям до точки 1616897084.

От точки 1616897084 линия границы идет в южном направлении по сельскохозяйственным угодьям до точки 1616897082.

От точки 1616897082 линия границы идет в восточном направлении по сельскохозяйственным угодьям до точки 1616897080.

От точки 1616897080 линия границы идет в южном направлении по западной стороне полосы отвода автомобильной дороги М «Дон» -п.1-го отд. свх «Масловский», пересекает автомобильную дорогу М «Дон»-п.1-го отд.свх «Масловский» -п.Никольское, снова по западной стороне полосы отвода автомобильной дороги М «Дон» -п.1-го отд. свх «Масловский», до точки 1616897059.

От точки 1616897059 линия границы в западном направлении пересекает лесную полосу, затем идет по сельскохозяйственным угодьям вдоль северной стороны полевого стана до точки 1616897058.

От точки 1616897058 линия границы идет в южном направлении по сельскохозяйственным угодьям вдоль западной стороны полевого стана до точки 1616897057.

От точки 1616897057 линия границы идет в восточном направлении по сельскохозяйственным угодьям вдоль южной стороны полевого стана до точки 1616897055.

От точки 1616897055 линия границы идет в южном направлении по западной стороне полосы отвода автомобильной дороги М «Дон» – п.1-го отд. свх. «Масловский» до точки 1616897053.

От точки 1616897053 линия границы идет в западном направлении по полосе отвода автомобильной дороги М «Дон» – п.1-го отд. свх. «Масловский», затем по сельскохозяйственным угодьям до точки 1616897048.

От точки 1616897048 линия границы идет в северо-западном направлении по сельскохозяйственным угодьям, затем по балке до точки 1616897044.

От точки 1616897044 линия границы идет в юго-западном направлении по балке до точки 1616897034.

От точки 1616897034 линия границы идет в юго-восточном направлении по балке, пересекает автомобильную дорогу М «Дон» -п.1-го отд. свх «Масловский», далее снова по балке до точки 161716602.

От точки 161716602 линия границы идет в восточном направлении по балке, затем по сельскохозяйственным угодьям вдоль южной стороны лесной полосы, по южной стороне лесной полосы, по лесной полосе и далее по сельскохозяйственным угодьям до точки 1617165.

От точки 1617165 линия границы идет в юго-восточном направлении по сельскохозяйственным угодьям до точки 1617202.

От точки 1617202 линия границы идет в северо-восточном направлении по сельскохозяйственным угодьям до точки стыка 1616701088 границ Никольского, Усманского 2-го и Рогачевского сельских поселений.

Протяженность границы Никольского сельского поселения по смежеству с Усманским 2-м сельским поселением составляет 18894,8 м.

III. Линия прохождения границы Никольского сельского поселения по смежеству с Рогачевским сельским поселением

От точки стыка 1616701088 границ Никольского, Усманского 2-го и Рогачевского сельских поселений линия границы идет в южном направлении по восточной стороне лесной полосы, пересекает полевою дорогу, снова по восточной стороне лесной полосы, по западной стороне полевою дороги, по краю лесной полосы до точки 16177949056.

От точки 16177949056 линия границы идет в западном направлении по северной стороне полосы отвода автомобильной дороги М «Дон» – п. 2-го отд. свх «Масловский» до точки 16177949055.

От точки 16177949055 линия границы в южном направлении пересекает автомобильную дорогу М «Дон» – п. 2-го отд. свх «Масловский» до точки 16177949054.

От точки 16177949054 линия границы идет в восточном направлении по южной стороне полосы отвода автомобильной дороги М «Дон» – п. 2-го отд. свх «Масловский», затем по краю лесной полосы вдоль южной стороны автомобильной дороги М «Дон» – п. 2-го отд. свх «Масловский» до точки 16177949052.

От точки 16177949052 линия границы идет в южном направлении по восточной стороне лесной полосы, пересекает полевою дорогу, снова по восточной стороне лесной полосы, по сельскохозяйственным угодьям до точки стыка 16177949 границ Никольского, Рогачевского сельских поселений и Каширского муниципального района.

Протяженность границы Никольского сельского поселения по смежеству с Рогачевским сельским поселением составляет 7581,6 м.

IV. Линия прохождения границы Никольского сельского поселения по смежеству с Каширским муниципальным районом

От точки стыка 16177949 границ Никольского, Рогачевского сельских поселений и Каширского муниципального района линия границы идет в юго-западном направлении по сельскохозяйственным угодьям, по южной стороне лесной полосы, снова по сельскохозяйственным угодьям и далее по южной стороне лесной полосы до точки 32025.

От точки 32025 линия границы идет в северо-западном направлении по лесной полосе, затем по сельскохозяйственным угодьям, по южной стороне лесной полосы, вновь по сельскохозяйственным угодьям, пересекает

лесную полосу, по сельскохозяйственным угодьям, пересекает озеро Гудково, по краю лесной полосы и далее по сельскохозяйственным угодьям до точки 32013.

От точки 32013 линия границы идет в юго-западном направлении по сельскохозяйственным угодьям до точки стыка 13238086 границ Боевского, Дзержинского сельских поселений Каширского муниципального района и Никольского сельского поселения Новоусманского муниципального района.

От точки стыка 13238086 линия границы идет в юго-западном направлении по сельскохозяйственным угодьям, далее по северной стороне лесной полосы до точки стыка 32009 границ Никольского, Воронежского сельских поселений и Каширского муниципального района.

Протяженность границы Никольского сельского поселения по смежеству с Каширским муниципальным районом составляет 8897,1 м.

V. Линия прохождения границы Никольского сельского поселения по смежеству с Воронежским сельским поселением

От точки стыка 32009 границ Никольского, Воронежского сельских поселений и Каширского муниципального района линия границы идет в северном направлении по восточной стороне лесной полосы, затем по западной стороне полевого стана, далее по лесной полосе, затем по полевой дороге вдоль сельскохозяйственных угодий, далее по восточной стороне лесной полосы до точки 32009017.

От точки 32009017 линия границы идет в юго-западном направлении по краю лесной полосы до точки 32009018.

От точки 32009018 линия границы идет в северо-западном направлении по южной стороне лесной полосы, пересекает лесную полосу, пересекает автомобильную дорогу Воронеж – Нововоронеж, затем по северной стороне лесной полосы вдоль южной стороны индустриального парка «Масловский» до точки стыка 212 границ Никольского, Воронежского сельских поселений и городского округа город Воронеж.

Протяженность границы Никольского сельского поселения по смежеству с Воронежским сельским поселением составляет 9566,9 м.»;

- абзац восьмой подраздела VII изложить в следующей редакции:

«Общая протяженность границ Никольского сельского поселения составляет 68377,4 м.»;

д) раздел «Описание границ Орловского сельского поселения Новоусманского муниципального района Воронежской области» изложить в следующей редакции:

**«ТЕКСТОВОЕ ОПИСАНИЕ  
ГРАНИЦ ОРЛОВСКОГО СЕЛЬСКОГО ПОСЕЛЕНИЯ  
НОВОУСМАНСКОГО МУНИЦИПАЛЬНОГО РАЙОНА  
ВОРОНЕЖСКОЙ ОБЛАСТИ**

I. Линия прохождения границы Орловского сельского поселения по смежеству с Верхнехавским муниципальным районом

От точки стыка 11653002 границ Орловского, Воленского сельских поселений и Верхнехавского муниципального района линия границы идет в северо-восточном направлении по грунтовой дороге вдоль линии электропередач, по южной стороне лесной полосы вдоль линии электропередач, далее по балке Глубокая до точки 11651.

От точки 11651 линия границы идет в юго-восточном направлении по балке Глубокая до точки 11141042.

От точки 11141042 линия границы идет в северо-восточном направлении по балке Глубокая до точки 11141038.

От точки 11141038 линия границы идет в северо-западном направлении по балке Волчья до точки 11641.

От точки 11641 линия границы идет в северо-восточном направлении по балке Волчья, затем по южной стороне лесной полосы, пересекает автомобильную дорогу Орлово-Углянец, пересекает овраг, пересекает грунтовую дорогу, по сельскохозяйственным угодьям, по балке, по древесно-кустарниковой растительности, по северной стороне приусадебных земельных участков села Орлово, снова по древесно-кустарниковой растительности и далее по грунтовой дороге вдоль северной стороны приусадебных земельных участков села Орлово до точки 1163011.

От точки 1163011 линия границы идет в юго-восточном направлении по грунтовой дороге вдоль северной стороны приусадебных земельных участков села Орлово до точки 1163009.

От точки 1163009 линия границы идет в общем северо-восточном направлении по грунтовой дороге, затем пересекает грунтовую дорогу, по северной стороне приусадебных земельных участков села Орлово, по сельскохозяйственным угодьям, по пойме реки Усмань, пересекает реку Усмань, снова по пойме реки Усмань, пересекает грунтовую дорогу и далее по пойме реки Усмань до точки 11617.

От точки 11617 линия границы идет в юго-восточном направлении по сельскохозяйственным угодьям до точки 11616.

От точки 11616 линия границы идет в северо-восточном направлении по сельскохозяйственным угодьям, затем пересекает автомобильную дорогу М «Дон» – Малая Приваловка – гр. Липецкой обл., далее по южной стороне лесной полосы, по лесной полосе, по южной стороне лесной полосы, снова по лесной полосе до точки 11610.

От точки 11610 линия границы идет в юго-восточном направлении по лесной полосе, затем по грунтовой дороге вдоль южной стороны лесной полосы, пересекает балку, по южной стороне лесной полосы и далее по сельскохозяйственным угодьям до точки 11606.

От точки 11606 линия границы идет в северо-восточном направлении по сельскохозяйственным угодьям, по южной стороне лесной полосы, снова по сельскохозяйственным угодьям до точки стыка 1160301 границ Ор-

ловского, Трудовского сельских поселений и Верхнехавского муниципального района.

Протяженность границы Орловского сельского поселения по смежеству с Верхнехавским муниципальным районом составляет 12527,7 м.

II. Линия прохождения границы Орловского сельского поселения по смежеству с Трудовским сельским поселением

От точки стыка 1160301 границ Орловского, Трудовского сельских поселений и Верхнехавского муниципального района линия границы идет в восточном направлении по северной стороне лесной полосы, затем по сельскохозяйственным угодьям, далее по заболоченной местности южнее урочища Иваново-Березово до точки 1617849301.

От точки 1617849301 линия границы идет в общем юго-западном направлении по заболоченной местности южнее урочища Иваново-Березово, затем по сельскохозяйственным угодьям, далее по восточной стороне лесной полосы, затем по сельскохозяйственным угодьям, далее по балке, затем по балке вдоль западной стороны пруда до точки 16178502005.

От точки 16178502005 линия границы идет в северо-западном направлении по балке вдоль западной стороны пруда до точки 16178502006.

От точки 16178502006 линия границы идет в общем юго-западном направлении по балке вдоль западной стороны пруда, пересекает пруд, затем по балке вдоль западной стороны пруда до точки 16178502022.

От точки 16178502022 линия границы идет в юго-восточном направлении по северной стороне полосы отвода автомобильной дороги «М «Дон» – Малая Приваловка – гр. Липецкой области» – п. Трудовое до точки 16178502024.

От точки 16178502024 линия границы в юго-западном направлении пересекает автомобильную дорогу «М «Дон» – Малая Приваловка – гр. Липецкой области» – п. Трудовое до точки 16178502025.

От точки 16178502025 линия границы идет в юго-восточном направлении по южной стороне автомобильной дороги «М «Дон» – Малая Приваловка – гр. Липецкой области» – п. Трудовое до точки 16178502026.

От точки 16178502026 линия границы идет в юго-западном направлении по балке, затем по балке вдоль восточной стороны пруда на ручье Макарик до точки 16178502033.

От точки 16178502033 линия границы идет в юго-восточном направлении по балке вдоль восточной стороны пруда на ручье Макарик, пересекает пруд на ручье Макарик, затем по балке, далее пересекает полевою дорогу, затем по сельскохозяйственным угодьям до точки 16178502037.

От точки 16178502037 линия границы идет в юго-западном направлении по сельскохозяйственным угодьям вдоль восточной стороны лесной полосы, затем по лесной полосе, далее по сельскохозяйственным угодьям до точки 16178502043.



От точки 16178502043 линия границы идет в северо-западном направлении по сельскохозяйственным угодьям вдоль южной стороны лесной полосы до точки 16178502045.

От точки 16178502045 линия границы идет в юго-западном направлении по сельскохозяйственным угодьям вдоль восточной стороны лесной полосы, затем по сельскохозяйственным угодьям, далее по балке Вершина, пересекает ручей в балке Вершина, затем снова по балке Вершина, далее по восточной стороне лесной полосы до точки 1612674004.

От точки 1612674004 линия границы идет в юго-восточном направлении по лесной полосе до точки 1612674006.

От точки 1612674006 линия границы идет в юго-западном направлении по восточной стороне лесной полосы, далее по балке Большев Лог до точки 1612674011.

От точки 1612674011 линия границы идет в северо-восточном направлении по балке Большев Лог до точки 1612674013.

От точки 1612674013 линия границы идет в юго-восточном направлении по лесной полосе, затем по сельскохозяйственным угодьям, далее по восточной стороне лесной полосы до точки стыка 1612674021 границ Орловского, Трудовского и Рождественско-Хавского сельских поселений.

Протяженность границы Орловского сельского поселения по смежеству с Трудовским сельским поселением составляет 14443,7 м.

III. Линия прохождения границы Орловского сельского поселения по смежеству с Рождественско-Хавским сельским поселением

От точки стыка 1612674021 границ Орловского, Рождественско-Хавского и Трудовского сельских поселений линия границы идет в юго-западном направлении по лесной полосе вдоль северной стороны приусадебных земельных участков поселка Плясово-Китаево до точки 1612674037.

От точки 1612674037 линия границы идет в юго-восточном направлении по древесно-кустарниковой растительности до точки 1612674038.

От точки 1612674038 линия границы идет в юго-западном направлении по северной стороне лесной полосы, по лесной полосе вдоль северной стороны приусадебных земельных участков поселка Плясово-Китаево, затем по южной стороне лесной полосы вдоль северной стороны приусадебных земельных участков поселка Плясово-Китаево, затем по древесно-кустарниковой растительности вдоль восточной стороны приусадебных земельных участков поселка Плясово-Китаево, далее по сельскохозяйственным угодьям вдоль древесно-кустарниковой растительности, затем по сельскохозяйственным угодьям вдоль восточной стороны приусадебных земельных участков поселка Плясово-Китаево, далее по балке Пыльцов Лог до точки 16179053.

От точки 16179053 линия границы идет в северо-западном направлении по балке Пыльцов Лог, затем пересекает автомобильную дорогу «Во-

ронез – Тамбов» – с. Орлово, далее снова по балке Пыльцов Лог до точки 16179056.

От точки 16179056 линия границы идет в общем юго-западном направлении по балке Пыльцов Лог, затем по западной стороне лесной полосы до точки 16179075056.

От точки 16179075056 линия границы идет в северо-западном направлении по сельскохозяйственным угодьям до точки 16179075057.

От точки 16179075057 линия границы идет в юго-западном направлении по сельскохозяйственным угодьям, пересекает лесную полосу, вновь по сельскохозяйственным угодьям, по древесно-кустарниковой растительности, затем по пруду, далее снова по древесно-кустарниковой растительности до точки 16179075062.

От точки 16179075062 линия границы идет в северо-западном направлении по древесно-кустарниковой растительности, затем по сельскохозяйственным угодьям до точки 16179075063.

От точки 16179075063 линия границы идет в юго-западном направлении по сельскохозяйственным угодьям, затем по древесно-кустарниковой растительности до точки 16179075067.

От точки 16179075067 линия границы идет в юго-восточном направлении по сельскохозяйственным угодьям вдоль плотины пруда до точки 16179075068.

От точки 16179075068 линия границы идет в юго-западном направлении по сельскохозяйственным угодьям, затем по сельскохозяйственным угодьям вдоль восточной стороны лесной полосы до точки 16179075072.

От точки 16179075072 линия границы идет в северо-западном направлении по лесной полосе до точки 16179075073.

От точки 16179075073 линия границы идет в юго-западном направлении по восточной стороне лесной полосы вдоль северной стороны садоводческого некоммерческого товарищества «Мебельщик» до точки 16179075076.

От точки 16179075076 линия границы идет в юго-восточном направлении по восточной стороне лесной полосы вдоль восточной стороны садоводческого некоммерческого товарищества «Мебельщик» до точки 16179075077.

От точки 16179075077 линия границы идет в юго-западном направлении по лесной полосе вдоль восточной стороны садоводческого некоммерческого товарищества «Мебельщик», затем по балке Пыльцов Лог вдоль восточной стороны садоводческого некоммерческого товарищества «Мебельщик» до точки 16179075082.

От точки 16179075082 линия границы идет в юго-восточном направлении по восточной стороне лесной полосы вдоль восточной стороны садоводческого некоммерческого товарищества «Мебельщик» до точки стыка 16177751026 границ Орловского, Рождественско-Хавского и Хреновского сельских поселений.

Протяженность границы Орловского сельского поселения по смежеству с Рождественско-Хавским сельским поселением составляет 7469,2 м.

IV. Линия прохождения границы Орловского сельского поселения по смежеству с Хреновским сельским поселением

От точки стыка 16177751026 границ Орловского, Хреновского и Рождественско-Хавского сельских поселений линия границы идет в северо-западном направлении по северной стороне полосы отвода автомобильной дороги Воронеж-Тамбов, затем по сельскохозяйственным угодьям, далее по древесно-кустарниковой растительности до точки 16177751003.

От точки 16177751003 линия границы идет в юго-восточном направлении по древесно-кустарниковой растительности до точки 16177751002.

От точки 16177751002 линия границы идет в северо-западном направлении по древесно-кустарниковой растительности, пересекает реку Усмань, снова по древесно-кустарниковой растительности до точки 1617774801.

От точки 1617774801 линия границы идет в юго-западном направлении по сельскохозяйственным угодьям до точки 1617774803.

От точки 1617774803 линия границы идет в северо-западном направлении по сельскохозяйственным угодьям, пересекает лесную полосу, затем по балке, далее по северной стороне лесной полосы до точки стыка 16179243013 границ Орловского, Хреновского и Бабяковского сельских поселений.

Протяженность границы Орловского сельского поселения по смежеству с Хреновским сельским поселением составляет 8173,6 м.

V. Линия прохождения границы Орловского сельского поселения по смежеству с Бабяковским сельским поселением

От точки стыка 16179243013 границ Орловского, Хреновского и Бабяковского сельских поселений линия границы идет в северо-восточном направлении по восточной стороне лесной полосы, пересекает полевою дорогу, по сельскохозяйственным угодьям вдоль восточной стороны автомобильной дороги М «Дон» – Малая Приваловка – гр. Липецкой обл. до точки 16177680.

От точки 16177680 линия границы идет в северо-западном направлении по сельскохозяйственным угодьям, пересекает автомобильную дорогу М «Дон» – Малая Приваловка – гр. Липецкой обл. до точки 16177851.

От точки 16177851 линия границы идет в северо-восточном направлении по западной стороне полосы отвода автомобильной дороги М «Дон» – Малая Приваловка – гр. Липецкой обл. до точки 1617785105.

От точки 1617785105 линия границы идет в северо-западном направлении по балке, по лесной полосе, далее по лесной полосе вдоль восточной стороны фруктовых садов, затем по лесной полосе вдоль опор линий электропередач, по западной стороне лесной полосы вдоль опор линий электропередач, по лесной полосе, по лесной полосе вдоль опор линий элек-

тропередач, по западной стороне лесной полосы до точки стыка 16177630 границ Орловского, Бабяковского и Воленского сельских поселений.

Протяженность границы Орловского сельского поселения по смежеству с Бабяковским сельским поселением составляет 7297,2 м.

VI. Линия прохождения границы Орловского сельского поселения по смежеству с Воленским сельским поселением

От точки стыка 16177630 границ Орловского, Бабяковского и Воленского сельских поселений линия границы в северо-восточном направлении пересекает лесную полосу, далее идет по южной стороне приусадебных земельных участков по улице Студенческая поселка Воля, затем по сельскохозяйственным угодьям до точки 16177591028.

От точки 16177591028 линия границы идет в юго-восточном направлении по сельскохозяйственным угодьям до точки 16177591019.

От точки 16177591019 линия границы идет в северо-восточном направлении по сельскохозяйственным угодьям вдоль южной и восточной сторон кладбища поселка Воля, затем по сельскохозяйственным угодьям до точки 16177591.

От точки 16177591 линия границы идет в юго-восточном направлении по сельскохозяйственным угодьям вдоль западной стороны лесной полосы до точки 16177599.

От точки 16177599 линия границы идет в северо-восточном направлении по сельскохозяйственным угодьям, затем пересекает лесную полосу, снова по сельскохозяйственным угодьям до точки 16177590.

От точки 16177590 линия границы идет в юго-восточном направлении по сельскохозяйственным угодьям до точки 16177597.

От точки 16177597 линия границы идет в северо-восточном направлении по сельскохозяйственным угодьям, затем пересекает автомобильную дорогу Орлово-ст. Тресвятская до точки 11653002009.

От точки 11653002009 линия границы идет в юго-восточном направлении по северной стороне полосы отвода автомобильной дороги Орлово-ст. Тресвятская до точки 11653002008.

От точки 11653002008 линия границы идет в общем северном направлении по восточной стороне улицы Свободы поселка Воля до точки стыка 11653002 границ Орловского, Воленского сельских поселений и Верхнехавского муниципального района.

Протяженность границы Орловского сельского поселения по смежеству с Воленским сельским поселением составляет 4102,6 м.

Общая протяженность границ Орловского сельского поселения составляет 54014 м.»;

е) в разделе «Описание границ Отрадненского сельского поселения Новоусманского муниципального района Воронежской области»:

- наименование изложить в следующей редакции:

**«ТЕКСТОВОЕ ОПИСАНИЕ**

**ГРАНИЦ ОТРАДНЕНСКОГО СЕЛЬСКОГО ПОСЕЛЕНИЯ  
НОВОУСМАНСКОГО МУНИЦИПАЛЬНОГО РАЙОНА  
ВОРОНЕЖСКОЙ ОБЛАСТИ»;**

- подразделы I–IV изложить в следующей редакции:

«I. Линия прохождения границы Отраденского сельского поселения по смежеству с Бабяковским сельским поселением

От точки стыка 2 границ Отраденского, Бабяковского сельских поселений и городского округа город Воронеж линия границы идет в юго-восточном направлении по пойме реки Усмань до точки 2002.

От точки 2002 линия границы идет в юго-западном направлении по северной стороне земель лесного фонда (урочище Репнинская дача) до точки 2005.

От точки 2005 линия границы идет в юго-восточном направлении по западной стороне земель лесного фонда (урочище Репнинская дача) до точки 2009.

От точки 2009 линия границы идет в северо-восточном направлении по южной стороне земель лесного фонда (урочище Репнинская дача) до точки 2010.

От точки 2010 линия границы идет в юго-восточном направлении по южной стороне земель лесного фонда (урочище Репнинская дача), далее по пойме реки Усмань до точки 2015.

От точки 2015 линия границы идет в юго-западном направлении по пойме реки Усмань, затем по северной стороне полосы отвода автомобильной дороги Воронеж – Тамбов до точки 2027.

От точки 2027 линия границы в юго-восточном направлении пересекает автомобильную дорогу Воронеж – Тамбов до точки 2030.

От точки 2030 линия границы идет в северо-восточном направлении по южной стороне полосы отвода автомобильной дороги Воронеж – Тамбов до точки 2038.

От точки 2038 линия границы идет в юго-восточном направлении по пойме реки Усмань, по сельскохозяйственным угодьям до точки стыка 1614582007 границ Отраденского, Бабяковского и Усманского 1-го сельских поселений.

Протяженность границы Отраденского сельского поселения по смежеству с Бабяковским сельским поселением составляет 5907,3 м.

II. Линия прохождения границы Отраденского сельского поселения по смежеству с Усманским 1-м сельским поселением

От точки стыка 1614582007 границ Отраденского, Бабяковского и Усманского 1-го сельских поселений линия границы идет в юго-восточном направлении по сельскохозяйственным угодьям, далее по древесно-кустарниковой растительности до точки 1614582006.

От точки 1614582006 линия границы в юго-западном направлении пересекает озеро, затем идет по древесно-кустарниковой растительности,

по сельскохозяйственным угодьям, снова по древесно-кустарниковой растительности, пересекает реку Усмань, по сельскохозяйственным угодьям, по древесно-кустарниковой растительности, по восточной стороне лесной полосы и далее по заболоченной местности до точки 1614582005.

От точки 1614582005 линия границы идет в юго-восточном направлении по заболоченной местности, затем по лесной полосе и далее по западной стороне лесной полосы до точки 1614582001.

От точки 1614582001 линия границы идет в юго-западном направлении по грунтовой дороге, затем по северной стороне приусадебных земельных участков по улице Освобождения села Новая Усмань, по лесной полосе, пересекает болото, снова по лесной полосе, далее по лесной полосе вдоль западной стороны садоводческого некоммерческого товарищества «Отрада» до точки стыка 1618036201 границ Отраденского, Усманского 1-го и Усманского 2-го сельских поселений.

Протяженность границы Отраденского сельского поселения по смежеству с Усманским 1-м сельским поселением составляет 4128,9 м.

III. Линия прохождения границы Отраденского сельского поселения по смежеству с Усманским 2-м сельским поселением

От точки стыка 1618036201 границ Отраденского, Усманского 1-го и Усманского 2-го сельских поселений линия границы идет в юго-западном направлении по пойме реки Усмань, пересекает реку Усмань, далее снова по пойме реки Усмань, по восточной стороне садоводческого некоммерческого товарищества «Автодорожник», по западной стороне лесной полосы вдоль восточной стороны садоводческого некоммерческого товарищества «Автодорожник», затем по северной стороне полосы отвода автомобильной дороги М-4 «Дон» Москва – Воронеж – Ростов-на-Дону – Краснодар – Новороссийск до точки 1614880031.

От точки 1614880031 линия границы идет в северо-западном направлении по северной стороне полосы отвода автомобильной дороги М-4 «Дон» Москва – Воронеж – Ростов-на-Дону – Краснодар – Новороссийск до точки 1614880030.

От точки 1614880030 линия границы идет в южном направлении по автомобильной дороге М-4 «Дон» Москва – Воронеж – Ростов-на-Дону – Краснодар – Новороссийск до точки 1614880029.

От точки 1614880029 линия границы идет в северо-западном направлении по середине автомобильной дороги М-4 «Дон» Москва – Воронеж – Ростов-на-Дону – Краснодар – Новороссийск до точки 1614880001.

От точки 1614880001 линия границы идет в южном направлении по автомобильной дороге М-4 «Дон» Москва – Воронеж – Ростов-на-Дону – Краснодар – Новороссийск, затем по полосе отвода автомобильной дороги М-4 «Дон» Москва – Воронеж – Ростов-на-Дону – Краснодар – Новороссийск, далее по восточной стороне полосы отвода автомобильной дороги М «Дон» – с. Александровка до точки 1616897097.

От точки 1616897097 линия границы идет в северо-восточном направлении по лесной полосе до точки 1616897096.

От точки 1616897096 линия границы идет в южном направлении по сельскохозяйственным угодьям вдоль молочной фермы, затем по сельскохозяйственным угодьям, далее по лесной полосе до точки стыка 1616897085 границ Отрадненского, Усманского 2-го и Никольского сельских поселений.

Протяженность границы Отрадненского сельского поселения по смежеству с Усманским 2-м сельским поселением составляет 7460,2 м.

IV. Линия прохождения границы Отрадненского сельского поселения по смежеству с Никольским сельским поселением

От точки стыка 1616897085 границ Отрадненского, Никольского и Усманского 2-го сельских поселений линия границы идет в юго-западном направлении по восточной стороне лесной полосы, затем по сельскохозяйственным угодьям, далее по сельскохозяйственным угодьям вдоль южной стороны приусадебных земельных участков переулка Александровский села Александровка до точки 114009.

От точки 114009 линия границы в северо-западном направлении пересекает автомобильную дорогу, далее идет по сельскохозяйственным угодьям вдоль южной стороны приусадебных земельных участков переулка Александровский села Александровка до точки 114006.

От точки 114006 линия границы идет в юго-западном направлении по южной стороне лесной полосы до точки стыка 16177912 границ Отрадненского, Никольского сельских поселений и городского округа город Воронеж.

Протяженность границы Отрадненского сельского поселения по смежеству с Никольским сельским поселением составляет 3041 м.»;

- абзац третий подраздела V изложить в следующей редакции:

«Общая протяженность границ Отрадненского сельского поселения составляет 38729,4 м.»;

ж) раздел «Описание границ Рогачевского сельского поселения Новоусманского муниципального района Воронежской области» изложить в следующей редакции:

**«ТЕКСТОВОЕ ОПИСАНИЕ  
ГРАНИЦ РОГАЧЕВСКОГО СЕЛЬСКОГО ПОСЕЛЕНИЯ  
НОВОУСМАНСКОГО МУНИЦИПАЛЬНОГО РАЙОНА  
ВОРОНЕЖСКОЙ ОБЛАСТИ**

I. Линия прохождения границы Рогачевского сельского поселения по смежеству с Усманским 2-м сельским поселением

От точки стыка 1616701088 границ Рогачевского, Никольского и Усманского 2-го сельских поселений линия границы идет в северо-восточном направлении по сельскохозяйственным угодьям до точки 1616701080.

От точки 1616701080 линия границы идет в северо-западном направлении по сельскохозяйственным угодьям, по древесно-кустарниковой растительности, снова по сельскохозяйственным угодьям до точки 1616701059.

От точки 1616701059 линия границы идет в северо-восточном направлении по сельскохозяйственным угодьям вдоль линий электропередач, пересекает автомобильную дорогу М-4 «Дон» Москва – Воронеж-Ростов-на-Дону – Краснодар-Новороссийск, снова по сельскохозяйственным угодьям вдоль линий электропередач, далее по западной стороне лесной полосы вдоль садоводческого некоммерческого товарищества «Монтажник», пересекает грунтовую дорогу, по западной стороне лесной полосы вдоль северной стороны поселка Тамлык, вновь пересекает грунтовую дорогу, затем по древесно-кустарниковой растительности, по пойме реки Тамлык, по заболоченной местности и далее по пойме реки Хава до точки 16181262.

От точки 16181262 линия границы идет в северо-западном направлении по пойме реки Хава до точки стыка 16177916 границ Рогачевского, Усманского 2-го и Хреновского сельских поселений.

Протяженность границы Рогачевского сельского поселения по смежеству с Усманским 2-м сельским поселением составляет 9418,9 м.

II. Линия прохождения границы Рогачевского сельского поселения по смежеству с Хреновским сельским поселением

От точки стыка 16177916 границ Рогачевского, Хреновского и Усманского 2-го сельских поселений линия границы идет в юго-восточном направлении по пойме реки Хава до точки 1616602.

От точки 1616602 линия границы идет в северо-восточном направлении по пойме реки Хава до точки 1616527.

От точки 1616527 линия границы идет в юго-восточном направлении по пойме реки Хава, затем по реке Хава до точки 1616653.

От точки 1616653 линия границы идет в северо-восточном направлении по реке Хава, затем по южной границе земель лесного фонда (урочище Паньшино) вдоль реки Хава до точки 1616565.

От точки 1616565 линия границы идет в юго-восточном направлении по южной границе земель лесного фонда (урочище Паньшино) вдоль реки Хава до точки стыка 16177920 границ Рогачевского, Хреновского и Тимирязевского сельских поселений.

Протяженность границы Рогачевского сельского поселения по смежеству с Хреновским сельским поселением составляет 5667,6 м.

III. Линия прохождения границы Рогачевского сельского поселения по смежеству с Тимирязевским сельским поселением

От точки стыка 16177920 границ Рогачевского, Хреновского и Тимирязевского сельских поселений линия границы идет в юго-западном на-



правлении по пойме реки Хава, по заболоченной местности, далее по западной стороне озера Круглое, по заболоченной местности до точки 16181277.

От точки 16181277 линия границы идет в южном направлении по заболоченной местности, затем по сельскохозяйственным угодьям вдоль западной стороны лесной полосы до точки 161704303.

От точки 161704303 линия границы идет в юго-восточном направлении по сельскохозяйственным угодьям, затем по сельскохозяйственным угодьям вдоль западной стороны лесной полосы, пересекает лесную полосу, по сельскохозяйственным угодьям, снова пересекает лесную полосу, далее по сельскохозяйственным угодьям, по балке, вновь по сельскохозяйственным угодьям, по краю лесной полосы, затем по сельскохозяйственным угодьям до точки 1617686.

От точки 1617686 линия границы идет в юго-западном направлении по сельскохозяйственным угодьям, далее по пойме реки Тамлык до точки 1617783.

От точки 1617783 линия границы идет в юго-восточном направлении по пойме реки Тамлык, пересекает реку Тамлык, снова по пойме реки Тамлык, по сельскохозяйственным угодьям, затем по западной стороне лесной полосы, пересекает балку Вершина, по западной стороне лесной полосы, пересекает автомобильную дорогу Курск-Воронеж-Борисоглебск до магистрали «Каспий», затем по южной стороне автомобильной дороги Курск-Воронеж-Борисоглебск до магистрали «Каспий» до точки стыка 1617981 границ Рогачевского, Тимирязевского сельских поселений и Панинского муниципального района.

Протяженность границы Рогачевского сельского поселения по смежеству с Тимирязевским сельским поселением составляет 14047,5 м.

IV. Линия прохождения границы Рогачевского сельского поселения по смежеству с Панинским муниципальным районом

От точки стыка 1617981 границ Рогачевского, Тимирязевского сельских поселений и Панинского муниципального района линия границы идет в юго-западном направлении по автомобильной дороге Курск – Воронеж - Борисоглебск до магистрали «Каспий» до точки стыка 31000 границ Рогачевского сельского поселения, Панинского и Каширского и муниципальных районов.

Протяженность границы Рогачевского сельского поселения по смежеству с Панинским муниципальным районом составляет 6,9 м.

V. Линия прохождения границы Рогачевского сельского поселения по смежеству с Каширским муниципальным районом

От точки стыка 31000 границ Рогачевского сельского поселения, Панинского и Каширского муниципальных районов линия границы идет в северо-западном направлении по полосе отвода автомобильной дороги

Курск-Воронеж-Борисоглебск до магистрали «Каспий», затем по сельскохозяйственным угодьям, по краю лесной полосы, снова по сельскохозяйственным угодьям до точки 3205409.

От точки 3205409 линия границы идет в юго-западном направлении по сельскохозяйственным угодьям, далее по балке Ахрентин Лог, затем пересекает лесную полосу до точки 32054.

От точки 32054 линия границы идет в общем южном направлении по западной стороне лесной полосы, по сельскохозяйственным угодьям, снова по западной стороне лесной полосы, по сельскохозяйственным угодьям, по лесной полосе и вновь по сельскохозяйственным угодьям до точки 32052.

От точки 32052 линия границы идет в юго-западном направлении по сельскохозяйственным угодьям, затем пересекает лесную полосу до точки 32045.

От точки 32045 линия границы идет в северо-западном направлении по сельскохозяйственным угодьям до точки 32044.

От точки 32044 линия границы идет в юго-западном направлении по сельскохозяйственным угодьям, пересекает автомобильную дорогу М-4 «Дон» Москва – Воронеж – Ростов-на-Дону – Краснодар – Новороссийск, снова по сельскохозяйственным угодьям, по южной стороне лесной полосы, затем по балке урочище Цементный Пруд до точки 32039.

От точки 32039 линия границы идет в юго-западном направлении по южной стороне лесной полосы, затем по балке урочище Цементный Пруд, снова по южной стороне лесной полосы, по сельскохозяйственным угодьям, по лесной полосе, вновь по южной стороне лесной полосы и далее по лесной полосе до точки стыка 13238169 границ Рогачевского сельского поселения Новоусманского муниципального района и Каширского, Боевского сельских поселений Каширского муниципального района.

От точки стыка 13238169 линия границы идет в юго-западном направлении по южной стороне лесной полосы, затем по сельскохозяйственным угодьям до точки стыка 16177949 границ Рогачевского, Никольского сельских поселений и Каширского муниципального района.

Протяженность границы Рогачевского сельского поселения по смежеству с Каширским муниципальным районом составляет 15943,9 м.

VI. Линия прохождения границы Рогачевского сельского поселения по смежеству с Никольским сельским поселением

От точки стыка 16177949 границ Рогачевского, Никольского сельских поселений и Каширского муниципального района линия границы идет в северном направлении по сельскохозяйственным угодьям, затем по восточной стороне лесной полосы, пересекает полевую дорогу, снова по восточной стороне лесной полосы до точки 16177949052.

От точки 16177949052 линия границы идет в западном направлении по краю лесной полосы вдоль южной стороны автомобильной дороги М «Дон» – п. 2-го отд. свх «Масловский», затем по южной стороне полосы

отвода автомобильной дороги М «Дон» – п. 2-го отд. свх «Масловский» до точки 16177949054.

От точки 16177949054 линия границы в северном направлении пересекает автомобильную дорогу М «Дон» – п. 2-го отд. свх «Масловский» до точки 16177949055.

От точки 16177949055 линия границы идет в восточном направлении по северной стороне полосы отвода автомобильной дороги М «Дон» – п. 2-го отд. свх «Масловский» до точки 16177949056.

От точки 16177949056 линия границы идет в северном направлении по краю лесной полосы, затем по западной стороне полевой дороги, далее по восточной стороне лесной полосы, пересекает полевую дорогу, затем по восточной стороне лесной полосы до точки стыка 1616701088 границ Рогачевского, Никольского и Усманского 2-го сельских поселений.

Протяженность границы Рогачевского сельского поселения по смежеству с Никольским сельским поселением составляет 7581,6 м.

Общая протяженность границ Рогачевского сельского поселения составляет 52666,4 м.»;

з) раздел «Описание границ Рождественско-Хавского сельского поселения Новоусманского муниципального района Воронежской области» изложить в следующей редакции:

**«ТЕКСТОВОЕ ОПИСАНИЕ  
ГРАНИЦ РОЖДЕСТВЕНСКО-ХАВСКОГО СЕЛЬСКОГО  
ПОСЕЛЕНИЯ НОВОУСМАНСКОГО МУНИЦИПАЛЬНОГО  
РАЙОНА ВОРОНЕЖСКОЙ ОБЛАСТИ**

I. Линия прохождения границы Рождественско-Хавского сельского поселения по смежеству с Орловским сельским поселением

От точки стыка 16177751026 границ Рождественско-Хавского, Хреновского и Орловского сельских поселений линия границы идет в северо-западном направлении по восточной стороне лесной полосы вдоль восточной стороны садоводческого некоммерческого товарищества «Мебельщик» до точки 16179075082.

От точки 16179075082 линия границы идет в северо-восточном направлении по балке Пыльцов Лог вдоль восточной стороны садоводческого некоммерческого товарищества «Мебельщик», затем по лесной полосе вдоль восточной стороны садоводческого некоммерческого товарищества «Мебельщик» до точки 16179075077.

От точки 16179075077 линия границы идет в северо-западном направлении по восточной стороне лесной полосы вдоль восточной стороны садоводческого некоммерческого товарищества «Мебельщик» до точки 16179075076.

От точки 16179075076 линия границы идет в северо-восточном направлении по восточной стороне лесной полосы вдоль северной стороны

садоводческого некоммерческого товарищества «Мебельщик» до точки 16179075073.

От точки 16179075073 линия границы идет в юго-восточном направлении по лесной полосе до точки 16179075072.

От точки 16179075072 линия границы идет в северо-восточном направлении по сельскохозяйственным угодьям вдоль восточной стороны лесной полосы, затем по сельскохозяйственным угодьям до точки 16179075068.

От точки 16179075068 линия границы идет в северо-западном направлении по сельскохозяйственным угодьям вдоль плотины пруда до точки 16179075067.

От точки 16179075067 линия границы идет в северо-восточном направлении по древесно-кустарниковой растительности, затем по сельскохозяйственным угодьям до точки 16179075063.

От точки 16179075063 линия границы идет в юго-восточном направлении по сельскохозяйственным угодьям, по древесно-кустарниковой растительности до точки 16179075062.

От точки 16179075062 линия границы идет в северо-восточном направлении по древесно-кустарниковой растительности, по пруду, снова по древесно-кустарниковой растительности, по сельскохозяйственным угодьям, пересекает лесную полосу, вновь по сельскохозяйственным угодьям до точки 16179075057.

От точки 16179075057 линия границы идет в юго-восточном направлении по сельскохозяйственным угодьям до точки 16179075056.

От точки 16179075056 линия границы идет в общем северо-восточном направлении по западной стороне лесной полосы, затем по балке Пыльцов Лог до точки 16179056.

От точки 16179056 линия границы идет в юго-восточном направлении по балке Пыльцов Лог, пересекает автомобильную дорогу «Воронеж – Тамбов» – с. Орлово, затем снова по балке Пыльцов Лог до точки 16179053.

От точки 16179053 линия границы идет в северо-восточном направлении по балке Пыльцов Лог, по сельскохозяйственным угодьям вдоль восточной стороны приусадебных земельных участков поселка Плясово-Китаево, далее по сельскохозяйственным угодьям вдоль древесно-кустарниковой растительности, затем по древесно-кустарниковой растительности вдоль восточной стороны приусадебных земельных участков поселка Плясово-Китаево, по южной стороне лесной полосы вдоль северной стороны приусадебных земельных участков поселка Плясово-Китаево, по лесной полосе вдоль северной стороны приусадебных земельных участков поселка Плясово-Китаево, по северной стороне лесной полосы до точки 1612674038.

От точки 1612674038 линия границы идет в северо-западном направлении по древесно-кустарниковой растительности до точки 1612674037.

От точки 1612674037 линия границы идет в северо-восточном направлении по лесной полосе вдоль северной стороны приусадебных земельных участков поселка Плясово-Китаево до точки стыка 1612674021 границ Рождественско-Хавского, Орловского и Трудовского сельских поселений.

Протяженность границы Рождественско-Хавского сельского поселения по смежеству с Орловским сельским поселением составляет 7469,2 м.

II. Линия прохождения границы Рождественско-Хавского сельского поселения по смежеству с Трудовским сельским поселением

От точки стыка 1612674021 границ Рождественско-Хавского, Орловского и Трудовского сельских поселений линия границы идет в юго-восточном направлении по северной стороне автомобильной дороги от поселка Плясово-Китаево до автомобильной дороги «Воронеж-Тамбов»- п. Южного отд. свх. им. Дзержинского, далее пересекает автомобильную дорогу «Воронеж-Тамбов»- п. Южного отд. свх. им. Дзержинского, затем по сельскохозяйственным угодьям, по лесной полосе до точки стыка 1155003 границ Рождественско-Хавского, Трудовского сельских поселений и Верхнехавского муниципального района.

Протяженность границы Рождественско-Хавского сельского поселения по смежеству с Трудовским сельским поселением составляет 2838,1 м.

III. Линия прохождения границы Рождественско-Хавского сельского поселения по смежеству с Верхнехавским муниципальным районом

От точки стыка 1155003 границ Рождественско-Хавского, Трудовского сельских поселений и Верхнехавского муниципального района линия границы идет в юго-западном направлении по сельскохозяйственным угодьям до точки 1155001.

От точки 1155001 линия границы идет в юго-восточном направлении по сельскохозяйственным угодьям, затем по южной стороне лесной полосы, вновь по сельскохозяйственным угодьям, далее по лесной полосе до точки 11548.

От точки 11548 линия границы идет в северо-восточном направлении по сельскохозяйственным угодьям, затем пересекает лесную полосу и далее по пойме реки Хава до точки 11545.

От точки 11545 линия границы идет в юго-восточном направлении по пойме реки Хава, пересекает реку Хава, снова по пойме реки Хава, затем по сельскохозяйственным угодьям, по западной стороне лесной полосы, вновь по сельскохозяйственным угодьям, пересекает балку, по восточной стороне лесной полосы, по сельскохозяйственным угодьям, пересекает балку, снова по восточной стороне лесной полосы, пересекает древесно-кустарниковую растительность, затем по восточной стороне лесной полосы, по лесной полосе, пересекает автомобильную дорогу Воронеж-Тамбов, по лесной полосе вдоль западной и южной сторон садоводческого неком-

мерческого товарищества «Ивушка», по сельскохозяйственным угодьям и далее по пойме реки Правая Хава до точки стыка 11025119 границ Рождественско-Хавского, Хлебенского сельских поселений и Верхнехавского муниципального района.

Протяженность границы Рождественско-Хавского сельского поселения по смежеству с Верхнехавским муниципальным районом составляет 8601,7 м.

IV. Линия прохождения границы Рождественско-Хавского сельского поселения по смежеству с Хлебенским сельским поселением

От точки стыка 11025119 границ Рождественско-Хавского, Хлебенского сельских поселений и Верхнехавского муниципального района линия границы идет в юго-восточном направлении по пойме реки Правая Хава до точки 1613897.

От точки 1613897 линия границы идет в общем юго-западном направлении по пойме реки Правая Хава, пересекает полевую дорогу, затем по сельскохозяйственным угодьям до точки 16177083.

От точки 16177083 линия границы идет в юго-восточном направлении по балке Белый Лог, затем по сельскохозяйственным угодьям, далее по западной стороне лесной полосы, затем по сельскохозяйственным угодьям, далее по заболоченной местности, затем по восточной стороне лесной полосы, далее по сельскохозяйственным угодьям, затем по урочищу Большие Солонцы, далее по сельскохозяйственным угодьям вдоль западной стороны лесной полосы до точки 16177889.

От точки 16177889 линия границы идет в юго-западном направлении по южной стороне дренажной канавы вдоль южной стороны садоводческого некоммерческого товарищества «Весна», затем по автомобильной дороге «Воронеж – Тамбов» – Рождественская Хава – Хлебное – Битюг до точки 1615208.

От точки 1615208 линия границы идет в северо-западном направлении по автомобильной дороге «Воронеж – Тамбов» – Рождественская Хава – Хлебное – Битюг до точки 16177113.

От точки 16177113 линия границы идет в юго-западном направлении по автомобильной дороге «Воронеж – Тамбов» – Рождественская Хава – Хлебное – Битюг, затем по балке Юнев Лог до точки 16177191.

От точки 16177191 линия границы идет в общем западном направлении по балке Суходол до точки 16177184.

От точки 16177184 линия границы идет в юго-западном направлении по балке Суходол, затем по сельскохозяйственным угодьям вдоль восточной стороны лесной полосы, далее по сельскохозяйственным угодьям, затем по сельскохозяйственным угодьям вдоль восточной стороны лесной полосы, далее по сельскохозяйственным угодьям, пересекает лесную полосу, пересекает балку, затем по восточной стороне лесной полосы до точки

стыка 16177449 границ Рождественско-Хавского, Хлебенского и Тимирязевского сельских поселений.

Протяженность границы Рождественско-Хавского сельского поселения по смежеству с Хлебенским сельским поселением составляет 12577 м.

V. Линия прохождения границы Рождественско-Хавского сельского поселения по смежеству с Тимирязевским сельским поселением

От точки стыка 16177449 границ Рождественско-Хавского, Тимирязевского и Хлебенского сельских поселений линия границы идет в северо-западном направлении по западной стороне лесной полосы до точки 16177902006.

От точки 16177902006 линия границы идет в юго-западном направлении по сельскохозяйственным угодьям до точки 16177902005.

От точки 16177902005 линия границы идет в северо-западном направлении по сельскохозяйственным угодьям вдоль западной стороны лесной полосы, затем по балке, далее по южной стороне лесной полосы, затем по сельскохозяйственным угодьям, далее по пойме реки Хава, затем по реке Хава до точки 1615723.

От точки 1615723 линия границы идет в общем юго-западном направлении по реке Хава, затем по реке Хава вдоль восточной стороны земель лесного фонда (урочище Рождественско-Хавское) до точки стыка 16177914 границ Рождественско-Хавского, Тимирязевского и Хреновского сельских поселений.

Протяженность границы Рождественско-Хавского сельского поселения по смежеству с Тимирязевским сельским поселением составляет 9714,4 м.

VI. Линия прохождения границы Рождественско-Хавского сельского поселения по смежеству с Хреновским сельским поселением

От точки стыка 16177914 границ Рождественско-Хавского, Хреновского и Тимирязевского сельских поселений линия границы идет в северо-западном направлении по южной стороне земель лесного фонда (урочище Рождественско-Хавское) вдоль реки Хава, затем по южной стороне земель лесного фонда (урочище Рождественско-Хавское) до точки 16181202.

От точки 16181202 линия границы идет в северо-восточном направлении по южной стороне земель лесного фонда (урочище Рождественско-Хавское) до точки 16181199.

От точки 16181199 линия границы идет в юго-восточном направлении по южной стороне земель лесного фонда (урочище Рождественско-Хавское) до точки 16181197.

От точки 16181197 линия границы идет в северо-западном направлении по южной стороне земель лесного фонда (урочище Рождественско-Хавское), пересекает автомобильную дорогу Новая Усмань – Тимирязево – Горенские Выселки, затем по западной стороне полосы отвода автомо-

бильной дороги Новая Усмань – Тимирязево – Горенские Выселки до точки 1616076063.

От точки 1616076063 линия границы идет в общем западном направлении по южной стороне земель лесного фонда (урочище Рождественско-Хавское) вдоль садоводческого некоммерческого товарищества «Волна» до точки 1616076028.

От точки 1616076028 линия границы идет в северо-восточном направлении по южной стороне земель лесного фонда (урочище Рождественско-Хавское) вдоль садоводческого некоммерческого товарищества «Волна», затем по восточной стороне приусадебных земельных участков поселка Волна-Шепелиновка, пересекает автомобильную дорогу Новая Усмань – Тимирязево – Горенские Выселки, далее по западной стороне земель лесного фонда (урочище Рождественско-Хавское) вдоль оврага, затем по западной стороне земель лесного фонда (урочище Рождественско-Хавское) вдоль автомобильной дороги до точки 1617974903.

От точки 1617974903 линия границы идет в общем юго-восточном направлении по западной стороне земель лесного фонда (урочище Рождественско-Хавское) до точки 16179749.

От точки 16179749 линия границы идет в северо-восточном направлении по западной стороне земель лесного фонда (урочище Рождественско-Хавское) до точки 16179748.

От точки 16179748 линия границ идет в северо-западном направлении по западной стороне земель лесного фонда (урочище Рождественско-Хавское) до точки 1617974502.

От точки 1617974502 линия границ идет в северо-восточном направлении по западной стороне земель лесного фонда (урочище Рождественско-Хавское) вдоль автомобильной дороги, затем пересекает автомобильную дорогу, далее по западной стороне земель лесного фонда (урочище Рождественско-Хавское) до точки 16177894.

От точки 16177894 линия границы идет в северо-западном направлении по южной стороне лесной полосы, пересекает полевою дорогу, снова по южной стороне лесной полосы до точки 16177892002.

От точки 16177892002 линия границы идет в северном направлении по восточной стороне лесной полосы, затем по лесной полосе, далее по западной стороне лесной полосы, затем по балке, далее по сельскохозяйственным угодьям до точки 16177892008.

От точки 16177892008 линия границы идет в северо-восточном направлении по сельскохозяйственным угодьям до точки 16177892010.

От точки 16177892010 линия границы идет в северо-западном направлении по сельскохозяйственным угодьям, далее по восточной стороне лесной полосы, пересекает лесную полосу, пересекает балку Крутая Вершина, затем по восточной стороне лесной полосы, пересекает балку, далее по восточной стороне лесной полосы до точки 16177892021.



От точки 16177892021 линия границы в юго-западном направлении пересекает лесную полосу, затем идет по балке, далее по сельскохозяйственным угодьям, затем по западной стороне лесной полосы до точки 16177751032.

От точки 16177751032 линия границы идет в северо-западном направлении по сельскохозяйственным угодьям, пересекает балку, затем по восточной стороне лесной полосы, пересекает автомобильную дорогу «Воронеж – Тамбов» – Рождественская Хава – Хлебное – Битюг, далее по сельскохозяйственным угодьям вдоль восточной стороны лесной полосы, затем пересекает автомобильную дорогу Воронеж-Тамбов до точки 16177751028.

От точки 16177751028 линия границы идет в западном направлении по северной стороне полосы отвода автомобильной дороги Воронеж-Тамбов до точки стыка 16177751026 границ Рождественско-Хавского, Хреновского и Орловского сельских поселений.

Протяженность границы Рождественско-Хавского сельского поселения по смежеству с Хреновским сельским поселением составляет 15231,4 м.

Общая протяженность границ Рождественско-Хавского сельского поселения составляет 56431,8 м.»;

и) в разделе «Описание границ Воронежского сельского поселения Новоусманского муниципального района Воронежской области»:

- наименование изложить в следующей редакции:

**«ТЕКСТОВОЕ ОПИСАНИЕ  
ГРАНИЦ ВОРОНЕЖСКОГО СЕЛЬСКОГО ПОСЕЛЕНИЯ  
НОВОУСМАНСКОГО МУНИЦИПАЛЬНОГО РАЙОНА  
ВОРОНЕЖСКОЙ ОБЛАСТИ»;**

- в абзаце первом подраздела I слова «От точки 33141410» заменить словами «От точки 21901»;

- подразделы II и III изложить в следующей редакции:

«II. Линия прохождения границы Воронежского сельского поселения по смежеству с Никольским сельским поселением

От точки стыка 212 границ Воронежского, Никольского сельских поселений и городского округа город Воронеж линия границы идет в юго-восточном направлении по северной стороне лесной полосы вдоль южной стороны индустриального парка «Масловский», пересекает автомобильную дорогу Воронеж-Нововоронеж, пересекает лесную полосу, далее по южной стороне лесной полосы до точки 32009018.

От точки 32009018 линия границы идет в северо-восточном направлении по краю лесной полосы до точки 32009017.

От точки 32009017 линия границы идет в южном направлении по восточной стороне лесной полосы, по полевой дороге вдоль сельскохозяйственных угодий, по лесной полосе, по западной стороне полевого стана, по восточной стороне лесной полосы до точки стыка 32009 границ Ни-

кольского, Воронежского сельских поселений и Каширского муниципального района.

Протяженность границы Воронежского сельского поселения по смежеству с Никольским сельским поселением составляет 9566,9 м.

III. Линия прохождения границы Воронежского сельского поселения по смежеству с Каширским муниципальным районом

От точки стыка 32009 границ Никольского, Воронежского сельских поселений и Каширского муниципального района линия границы идет в юго-западном направлении по лесной полосе, затем по северной стороне лесной полосы, снова по лесной полосе, по южной стороне лесной полосы, пересекает автомобильную дорогу Воронеж – Нововоронеж, по южной стороне лесной полосы и далее по балке Галкин Лог до точки 3200008001.

От точки 3200008001 линия границы идет в общем северо-западном направлении по балке Галкин Лог, затем по балке до точки 32000019.

От точки 32000019 линия границы идет в юго-западном направлении по балке до точки 32000016.

От точки 32000016 линия границы идет в северо-западном направлении по балке до точки 32000001011.

От точки 32000001011 линия границы идет в юго-западном направлении по балке до точки 32000001010.

От точки 32000001010 линия границы идет в северо-западном направлении по северной стороне земельных участков садоводческого некоммерческого товарищества «Видео-1», затем по южной стороне лесной полосы и далее по сельскохозяйственным угодьям до точки 32000001.

От точки 32000001 линия границы идет в северном направлении по восточной стороне полосы отвода Юго-Восточной железной дороги до точки стыка 21901 границ Воронежского сельского поселения, Каширского муниципального района и городского округа город Воронеж.

Протяженность границы Воронежского сельского поселения по смежеству с Каширским муниципальным районом составляет 9280,7 м.

Общая протяженность границ Воронежского сельского поселения составляет 24439,6 м.»;

к) раздел «Описание границ Тимирязевского сельского поселения Новоусманского муниципального района Воронежской области» изложить в следующей редакции:

**«ТЕКСТОВОЕ ОПИСАНИЕ  
ГРАНИЦ ТИМИРЯЗЕВСКОГО СЕЛЬСКОГО ПОСЕЛЕНИЯ  
НОВОУСМАНСКОГО МУНИЦИПАЛЬНОГО РАЙОНА  
ВОРОНЕЖСКОЙ ОБЛАСТИ**

I. Линия прохождения границы Тимирязевского сельского поселения по смежеству с Хреновским сельским поселением

От точки стыка 16177920 границ Тимирязевского, Хреновского и Рогачевского сельских поселений линия границы идет в общем северо-восточном направлении по южной границе земель лесного фонда (урочище Паньшино) вдоль реки Хава, затем по реке Хава до точки 1616522.

От точки 1616522 линия границы идет в северо-западном направлении по пойме реки Хава, затем по реке Хава вдоль восточной стороны земель лесного фонда (урочище Липяг) до точки 1616471.

От точки 1616471 линия границы идет в северо-восточном направлении по реке Хава вдоль восточной стороны земель лесного фонда (урочище Липяг), затем по пойме реки Хава до точки 1616245.

От точки 1616245 линия границы идет в юго-восточном направлении по пойме реки Хава до точки 1616277.

От точки 1616277 линия границы идет в общем юго-западном направлении по пойме реки Хава, затем по древесно-кустарниковой растительности вдоль реки Хава, далее по реке Хава до точки 1616358.

От точки 1616358 линия границы идет в юго-восточном направлении по пойме реки Хава до точки 1616404.

От точки 1616404 линия границы идет в общем северном направлении по реке Хава, затем по древесно-кустарниковой растительности вдоль реки Хава до точки 1616404006.

От точки 1616404006 линия границы идет в северо-восточном направлении по древесно-кустарниковой растительности вдоль реки Хава, пересекает реку Хава, далее по пойме реки Хава до точки 1616404010.

От точки 1616404010 линия границы идет в юго-восточном направлении по пойме реки Хава, затем по сельскохозяйственным угодьям до точки 1616404011.

От точки 1616404011 линия границы идет в северо-восточном направлении по сельскохозяйственным угодьям, пересекает автомобильную дорогу Новая Усмань – Тимирязево – Горенские Выселки, по лесной полосе, затем по сельскохозяйственным угодьям, далее по заболоченной местности, затем пересекает реку Хава до точки стыка 16177914 границ Тимирязевского, Хреновского, Рождественско-Хавского сельских поселений.

Протяженность границы Тимирязевского сельского поселения по смежеству с Хреновским сельским поселением составляет 4929 м.

II. Линия прохождения границы Тимирязевского сельского поселения по смежеству с Рождественско-Хавским сельским поселением

От точки стыка 16177914 границ Тимирязевского, Хреновского и Рождественско-Хавского сельских поселений линия границы идет в общем северо-восточном направлении по реке Хава вдоль восточной стороны земель лесного фонда (урочище Рождественско-Хавское), затем по реке Хава до точки 1615723.

От точки 1615723 линия границы идет в юго-восточном направлении по реке Хава, затем по пойме реки Хава, по сельскохозяйственным угодьям

ям, по южной стороне лесной полосы, по балке, затем по сельскохозяйственным угодьям вдоль западной стороны лесной полосы до точки 16177902005.

От точки 16177902005 линия границы идет в северо-восточном направлении по сельскохозяйственным угодьям до точки 16177902006.

От точки 16177902006 линия границы идет в юго-восточном направлении по западной стороне лесной полосы до точки стыка 16177449 границ Тимирязевского, Рождественско-Хавского и Хлебенского сельских поселений.

Протяженность границы Тимирязевского сельского поселения по смежеству с Рождественско-Хавским сельским поселением составляет 9714,4 м.

III. Линия прохождения границы Тимирязевского сельского поселения по смежеству с Хлебенским сельским поселением

От точки стыка 16177449 границ Тимирязевского, Рождественско-Хавского и Хлебенского сельских поселений линия границы идет в юго-восточном направлении по сельскохозяйственным угодьям, по балке, по западной стороне лесной полосы, далее по балке Лукин Лог вдоль плотины пруда, затем по балке до точки стыка 11040 границ Тимирязевского, Хлебенского сельских поселений и Панинского муниципального района.

Протяженность границы Тимирязевского сельского поселения по смежеству с Хлебенским сельским поселением составляет 4266,6 м.

IV. Линия прохождения границы Тимирязевского сельского поселения по смежеству с Панинским муниципальным районом

От точки стыка 11040 границ Тимирязевского, Хлебенского сельских поселений и Панинского муниципального района линия границы идет в юго-западном направлении по балке Лукин Лог, затем по сельскохозяйственным угодьям вдоль восточной стороны лесной полосы, пересекает балку Студенческий Лог, по восточной стороне лесной полосы, по сельскохозяйственным угодьям, пересекает балку Топкая и далее по сельскохозяйственным угодьям вдоль восточной стороны лесной полосы до точки 11046.

От точки 11046 линия границы идет в юго-восточном направлении по сельскохозяйственным угодьям, затем пересекает лесную полосу, снова по сельскохозяйственным угодьям, пересекает лесную полосу, по восточной стороне лесной полосы и далее по сельскохозяйственным угодьям до точки 11049.

От точки 11049 линия границы идет в юго-западном направлении по южной стороне лесной полосы, затем по балке Орлиная Вершина и далее по пруду в балке Орлиная Вершина до точки 11054008.

От точки 11054008 линия границы идет в юго-восточном направлении по пруду в балке Орлиная Вершина, пересекает плотину, далее по пруду в балке Орлиная Вершина до точки 11054017.

От точки 11054017 линия границы идет в юго-западном направлении по пруду в балке Орлиная Вершина, затем по балке, по южной стороне лесной полосы, по балке, по сельскохозяйственным угодьям вдоль южной стороны лесной полосы и далее по сельскохозяйственным угодьям до точки 11063.

От точки 11063 линия границы идет в северо-восточном направлении по сельскохозяйственным угодьям, затем пересекает реку Тамлык до точки 11064001.

От точки 11064001 линия границы идет в юго-западном направлении по пойме реки Тамлык, затем по балке, по восточной стороне лесной полосы, по древесно-кустарниковой растительности, снова по восточной стороне лесной полосы, по лесной полосе и далее по автомобильной дороге Курск – Воронеж-Борисоглебск до магистрали «Каспий» до точки стыка 1617981 границ Тимирязевского, Рогачевского сельских поселений и Панинского муниципального района.

Протяженность границы Тимирязевского сельского поселения по смежеству с Панинским муниципальным районом составляет 15802,4 м.

V. Линия прохождения границы Тимирязевского сельского поселения по смежеству с Рогачевским сельским поселением

От точки стыка 1617981 границ Тимирязевского, Рогачевского сельских поселений и Панинского муниципального района линия границы идет в северо-западном направлении по южной стороне автомобильной дороги Курск-Воронеж-Борисоглебск до магистрали «Каспий», пересекает автомобильную дорогу Курск-Воронеж-Борисоглебск до магистрали «Каспий», затем по западной стороне лесной полосы, пересекает балку Вершина, затем по западной стороне лесной полосы, далее по сельскохозяйственным угодьям, затем по пойме реки Тамлык, пересекает реку Тамлык, снова по пойме реки Тамлык до точки 1617783.

От точки 1617783 линия границы идет в северо-восточном направлении по пойме реки Тамлык, далее по сельскохозяйственным угодьям до точки 1617686.

От точки 1617686 линия границы идет в северо-западном направлении по сельскохозяйственным угодьям, затем по краю лесной полосы, далее по сельскохозяйственным угодьям, затем по балке, далее по сельскохозяйственным угодьям, пересекает лесную полосу, затем по сельскохозяйственным угодьям, снова пересекает лесную полосу, далее по сельскохозяйственным угодьям вдоль западной стороны лесной полосы, затем по сельскохозяйственным угодьям до точки 161704303.

От точки 161704303 линия границы идет в северном направлении по сельскохозяйственным угодьям вдоль западной стороны лесной полосы, затем по заболоченной местности до точки 16181277.

От точки 16181277 линия границы идет в северо-восточном направлении по заболоченной местности, затем по западной стороне озера Круг-

лое, далее по заболоченной местности, затем по пойме реки Хава до точки стыка 16177920 границ Тимирязевского, Рогачевского и Хреновского сельских поселений.

Протяженность границы Тимирязевского сельского поселения по смежеству с Рогачевским сельским поселением составляет 14047,5 м.

Общая протяженность границ Тимирязевского сельского поселения составляет 48759,9 м.»;

л) раздел «Описание границ Трудовского сельского поселения Новоусманского муниципального района Воронежской области» изложить в следующей редакции:

**«ТЕКСТОВОЕ ОПИСАНИЕ  
ГРАНИЦ ТРУДОВСКОГО СЕЛЬСКОГО ПОСЕЛЕНИЯ  
НОВОУСМАНСКОГО МУНИЦИПАЛЬНОГО РАЙОНА  
ВОРОНЕЖСКОЙ ОБЛАСТИ**

I. Линия прохождения границы Трудовского сельского поселения по смежеству с Верхнехавским муниципальным районом

От точки стыка 1160301 границ Трудовского, Орловского сельских поселений и Верхнехавского муниципального района линия границы идет в северо-восточном направлении по восточной стороне лесной полосы, по балке Топкая снова по восточной стороне лесной полосы и далее по балке Топкая до точки 11602.

От точки 11602 линия границы идет в юго-восточном направлении по балке Топкая до точки 11601.

От точки 11601 линия границы идет в северо-восточном направлении по балке Топкая, затем по сельскохозяйственным угодьям и далее по лесной полосе до точки 11599.

От точки 11599 линия границы идет в северо-западном направлении по лесной полосе, пересекает балку Шпилевая, затем по западной стороне лесной полосы и далее по сельскохозяйственным угодьям до точки 1159104.

От точки 1159104 линия границы идет в северо-восточном направлении по сельскохозяйственным угодьям до точки стыка 1159103 границ Трудовского сельского поселения Новоусманского муниципального района и Парижскокоммунского, Спасского сельских поселений Верхнехавского муниципального района.

От точки стыка 1159103 линия границы идет в северо-восточном направлении по сельскохозяйственным угодьям до точки стыка 07131970 границ Трудовского сельского поселения Новоусманского муниципального района и Спасского, Сухогаевского сельских поселений Верхнехавского муниципального района.

От точки стыка 07131970 линия границы в юго-восточном направлении пересекает балку Шпилевая, затем идет по сельскохозяйственным угодьям до точки 11590.

От точки 11590 линия границы идет в северо-восточном направлении по сельскохозяйственным угодьям до точки 11589.

От точки 11589 линия границы идет в юго-восточном направлении по сельскохозяйственным угодьям, пересекает балку, вновь по сельскохозяйственным угодьям и далее по лесной полосе до точки 11585.

От точки 11585 линия границы идет в северо-восточном направлении по лесной полосе, затем по сельскохозяйственным угодьям и далее по краю лесной полосы до точки 11583.

От точки 11583 линия границы идет в юго-западном направлении по лесной полосе до точки 11581.

От точки 11581 линия границы идет в юго-восточном направлении по лесной полосе, затем по сельскохозяйственным угодьям, далее пересекает пруд до точки 11575002.

От точки 11575002 линия границы идет в юго-западном направлении по балке Большой Лог до точки стыка 11575034 границ Трудовского сельского поселения Новоусманского муниципального района и Сухогаевского, Правохавского сельских поселений Верхнехавского муниципального района.

От точки стыка 11575034 линия границы в юго-западном направлении пересекает плотину пруда, затем идет по середине пруда и далее по балке Большой Лог до точки 11574.

От точки 11574 линия границы идет в северо-западном направлении по балке Большой Лог, затем пересекает полевую дорогу, по сельскохозяйственным угодьям, снова пересекает полевую дорогу и далее по сельскохозяйственным угодьям до точки 11571.

От точки 11571 линия границы идет в юго-западном направлении по лесной полосе, затем пересекает балку, по лесной полосе, по восточной стороне лесной полосы и далее по балке урочища Вислая Дубрава до точки 1155405.

От точки 1155405 линия границы идет в юго-восточном направлении по балке урочища Вислая Дубрава до точки 1155402.

От точки 1155402 линия границы идет в юго-западном направлении по балке урочища Вислая Дубрава, затем по сельскохозяйственным угодьям вдоль западной стороны садоводческого некоммерческого товарищества «Сокол», далее по лесной полосе до точки 11553.

От точки 11553 линия границы идет в юго-западном направлении по западной стороне лесной полосы, затем по лесной полосе до точки стыка 1155003 границ Трудовского, Рождественско-Хавского сельских поселений и Верхнехавского муниципального района.

Протяженность границы Трудовского сельского поселения по смежеству с Верхнехавским муниципальным районом составляет 24440,3 м.

II. Линия прохождения границы Трудовского сельского поселения по смежеству с Рождественско-Хавским сельским поселением

От точки стыка 1155003 границ Трудовского, Рождественско-Хавского сельских поселений и Верхнехавского муниципального района линия границы идет в северо-западном направлении по лесной полосе, затем по сельскохозяйственным угодьям, далее пересекает автомобильную дорогу «Воронеж – Тамбов» – п. Южного отд. свх. им. Дзержинского, затем по северной стороне автомобильной дороги от поселка Плясово-Китаево до автомобильной дороги «Воронеж – Тамбов» – п. Южного отд. свх. им. Дзержинского до точки стыка 1612674021 границ Трудовского, Рождественско-Хавского и Орловского сельских поселений.

Протяженность границы Трудовского сельского поселения по смежеству с Рождественско-Хавским сельским поселением составляет 2838,1 м.

III. Линия прохождения границы Трудовского сельского поселения по смежеству с Орловским сельским поселением

От точки стыка 1612674021 границ Трудовского, Рождественско-Хавского и Орловского сельских поселений линия границы идет в северо-западном направлении по восточной стороне лесной полосы, далее по сельскохозяйственным угодьям, затем по лесной полосе до точки 1612674013.

От точки 1612674013 линия границы идет в юго-западном направлении по балке Большев Лог до точки 1612674011.

От точки 1612674011 линия границы идет в северо-восточном направлении по балке Большев Лог, далее по восточной стороне лесной полосы до точки 1612674006.

От точки 1612674006 линия границы идет в северо-западном направлении по лесной полосе до точки 1612674004.

От точки 1612674004 линия границы идет в северо-восточном направлении по восточной стороне лесной полосы, по балке Вершина, пересекает ручей в балке Вершина, снова по балке Вершина, по сельскохозяйственным угодьям, затем по сельскохозяйственным угодьям вдоль восточной стороны лесной полосы до точки 16178502045.

От точки 16178502045 линия границы идет в юго-восточном направлении по сельскохозяйственным угодьям вдоль южной стороны лесной полосы до точки 16178502043.

От точки 16178502043 линия границы идет в северо-восточном направлении по сельскохозяйственным угодьям, по лесной полосе, далее по сельскохозяйственным угодьям вдоль восточной стороны лесной полосы до точки 16178502037.

От точки 16178502037 линия границы идет в северо-западном направлении по сельскохозяйственным угодьям, пересекает полевую дорогу, по балке, пересекает пруд на ручье Макарик, затем по балке вдоль восточной стороны пруда на ручье Макарик до точки 16178502033.



От точки 16178502033 линия границы идет в северо-восточном направлении по балке вдоль восточной стороны пруда на ручье Макарик, затем по балке до точки 16178502026.

От точки 16178502026 линия границы идет в северо-западном направлении по южной стороне автомобильной дороги «М «Дон» – Малая Приваловка – гр. Липецкой области» – п. Трудовое до точки 16178502025.

От точки 16178502025 линия границы в северо-восточном направлении пересекает автомобильную дорогу «М «Дон» – Малая Приваловка – гр. Липецкой области» – п. Трудовое до точки 16178502024.

От точки 16178502024 линия границы идет в северо-западном направлении по северной стороне полосы отвода автомобильной дороги «М «Дон» – Малая Приваловка – гр. Липецкой области» – п. Трудовое до точки 16178502022.

От точки 16178502022 линия границы идет в общем северо-восточном направлении по балке вдоль западной стороны пруда, пересекает пруд, снова по балке вдоль западной стороны пруда до точки 16178502006.

От точки 16178502006 линия границы идет в юго-восточном направлении по балке вдоль западной стороны пруда до точки 16178502005.

От точки 16178502005 линия границы идет в общем северо-восточном направлении по балке вдоль западной стороны пруда, далее по балке, по сельскохозяйственным угодьям, по восточной стороне лесной полосы, затем по сельскохозяйственным угодьям, по заболоченной местности южнее урочища Ивано-Березово до точки 1617849301.

От точки 1617849301 линия границы идет в западном направлении по заболоченной местности южнее урочища Ивано-Березово, далее по сельскохозяйственным угодьям, по северной стороне лесной полосы до точки стыка 1160301 границ Трудовского, Орловского сельских поселений и Верхнехавского муниципального района.

Протяженность границы Трудовского сельского поселения по смежеству с Орловским сельским поселением составляет 14443,7 м.

Общая протяженность границ Трудовского сельского поселения составляет 41722,1 м.»;

м) раздел «Описание границ Усманского 1-го сельского поселения Новоусманского муниципального района Воронежской области» изложить в следующей редакции:

**«ТЕКСТОВОЕ ОПИСАНИЕ ГРАНИЦ  
УСМАНСКОГО 1-ГО СЕЛЬСКОГО ПОСЕЛЕНИЯ  
НОВОУСМАНСКОГО МУНИЦИПАЛЬНОГО РАЙОНА  
ВОРОНЕЖСКОЙ ОБЛАСТИ**

I. Линия прохождения границы Усманского 1-го сельского поселения по смежеству с Бабяковским сельским поселением

От точки стыка 1614582007 границ Усманского 1-го, Бабяковского и Отраденского сельских поселений линия границы идет в северо-восточном направлении по сельскохозяйственным угодьям, пересекает лесной массив, по древесно-кустарниковой растительности вдоль южной стороны приусадебных земельных участков по переулку Южный села Бабяково, по южной стороне лесной полосы, далее по лесному массиву до точки 1614582017.

От точки 1614582017 линия границы идет в северо-западном направлении по западной границе земель лесного фонда (урочище Ольха) до точки 1614582022.

От точки 1614582022 линия границы идет в северо-восточном направлении по северной границе земель лесного фонда (урочище Ольха) до точки 1614582036.

От точки 1614582036 линия границы идет в юго-восточном направлении по восточной границе земель лесного фонда (урочище Ольха) до точки 1614582041.

От точки 1614582041 линия границы идет в северо-восточном направлении по лесному массиву, по сельскохозяйственным угодьям, по полосе отвода автомобильной дороги Новая Усмань – Сомово, пересекает автомобильную дорогу Новая Усмань – Сомово, по древесно-кустарниковой растительности, затем по оврагу, по сельскохозяйственным угодьям, по южной стороне лесной полосы, по сельскохозяйственным угодьям, далее по сельскохозяйственным угодьям вдоль южной стороны лесной полосы, по грунтовой дороге, пересекает автомобильную дорогу Воронеж – Тамбов, пересекает балку, далее по южной стороне автомобильной дороги, пересекает грунтовую дорогу, по южной стороне лесной полосы, затем по лесной полосе, по сельскохозяйственным угодьям до точки 16179376039.

От точки 16179376039 линия границы идет в юго-восточном направлении по лесной полосе вдоль автомобильной дороги, по балке, далее по западной стороне лесной полосы вдоль автомобильной дороги, пересекает автомобильную дорогу Воронеж – Тамбов до точки 16179376056.

От точки 16179376056 линия границы идет в северо-западном направлении по южной стороне полосы отвода автомобильной дороги Воронеж – Тамбов до точки 16179376063.

От точки 16179376063 линия границы в юго-западном направлении пересекает лесную полосу до точки 16179376064.

От точки 16179376064 линия границы идет в юго-восточном направлении по сельскохозяйственным угодьям вдоль южной стороны лесной полосы до точки 16179376065.

От точки 16179376065 линия границы идет в северо-восточном направлении по краю лесной полосы, затем по сельскохозяйственным угодьям до точки 16179376067.

От точки 16179376067 линия границы идет в юго-восточном направлении по сельскохозяйственным угодьям, пересекает автомобильную до-

рогу М «Дон» – Малая Приваловка – гр. Липецкой обл., далее по сельскохозяйственным угодьям вдоль автомобильной дороги до села Хреновое, затем по древесно-кустарниковой растительности до точки стыка 16179376081 границ Усманского 1-го, Бабяковского и Хреновского сельских поселений.

Протяженность границы Усманского 1-го сельского поселения по смежеству с Бабяковским сельским поселением составляет 12957 м.

II. Линия прохождения границы Усманского 1-го сельского поселения по смежеству с Хреновским сельским поселением

От точки стыка 16179376081 границ Усманского 1-го, Бабяковского и Хреновского сельских поселений линия границы идет в юго-западном направлении по северной стороне лесной полосы до точки 16179376083.

От точки 16179376083 линия границы идет в юго-восточном направлении по сельскохозяйственным угодьям вдоль западной стороны лесной полосы, по западной стороне лесной полосы, пересекает болото, по лесной полосе, затем по западной стороне лесной полосы, пересекает овраг, по балке, по северной стороне полевой дороги, по древесно-кустарниковой растительности до точки 16179566011.

От точки 16179566011 линия границы идет в юго-западном направлении по древесно-кустарниковой растительности до точки 16179566014.

От точки 16179566014 линия границы идет в северо-западном направлении по древесно-кустарниковой растительности до точки 16179566015.

От точки 16179566015 линия границы идет в юго-западном направлении по сельскохозяйственным угодьям, пересекает автомобильную дорогу Новая Усмань – Тимирязево – Горенские Выселки, по западной стороне земель лесного фонда (урочище Съезжее) до точки 16179566032.

От точки 16179566032 линия границы идет в южном направлении по границе земель лесного фонда (урочище Съезжее и урочище Большая Усманская Дача) до точки 16179566033.

От точки 16179566033 линия границы идет в восточном направлении по границе земель лесного фонда (урочище Съезжее и урочище Большая Усманская Дача) до точки 16179566034.

От точки 16179566034 линия границы идет в юго-западном направлении по границе земель лесного фонда (урочище Съезжее и урочище Большая Усманская Дача), далее по восточной границе земель лесного фонда (урочище Большая Усманская Дача) до точки стыка 16179566046 границ Усманского 1-го, Хреновского и Усманского 2-го сельских поселений.

Протяженность границы Усманского 1-го сельского поселения по смежеству с Хреновским сельским поселением составляет 9810,5 м.

III. Линия прохождения границы Усманского 1-го сельского поселения по смежеству с Усманским 2-м сельским поселением

От точки стыка 16179566046 границ Усманского 1-го, Хреновского и Усманского 2-го сельских поселений линия границы идет в северо-западном направлении по реке Усмань вдоль южной границы земель лесного фонда (урочище Большая Усманская Дача), затем по реке Усмань до точки 1615465.

От точки 1615465 линия границы идет в северо-восточном направлении по реке Усмань, далее по южной границе земель лесного фонда (урочище Большая Усманская Дача) до точки 1615465010.

От точки 1615465010 линия границы идет в общем северо-западном направлении по южной границе земель лесного фонда (урочище Большая Усманская Дача), далее по лесному массиву до точки 16180698.

От точки 16180698 линия границы идет в юго-западном направлении по лесному массиву вдоль северной стороны садоводческого некоммерческого товарищества «Садовод» до точки 16180697.

От точки 16180697 линия границы идет в общем северо-западном направлении по лесному массиву, по сельскохозяйственным угодьям, далее по южной и западной границам земель лесного фонда (урочище Большая Усманская Дача) до точки 16148660040.

От точки 16148660040 линия границы идет в юго-западном направлении по границе приусадебных земельных участков по улице Подлесная села Новая Усмань до точки 16148660045.

От точки 16148660045 линия границы идет в юго-восточном направлении по восточной границе земель лесного фонда (урочище Сосна) до точки 16148660063.

От точки 16148660063 линия границы в общем юго-западном направлении огибает земли лесного фонда (урочище Сосна) по южной границе до точки 16148660151.

От точки 16148660151 линия границы идет в северо-западном направлении по берегу реки Усмань, далее по реке Усмань до точки 16180286001.

От точки 16180286001 линия границы идет в юго-западном направлении по реке Усмань, по древесно-кустарниковой растительности до точки 16180286004.

От точки 16180286004 линия границы идет в северо-западном направлении по автомобильной дороге, затем по автомобильной дороге М «Дон» – Малая Приваловка – гр. Липецкой обл. до точки 16180286027.

От точки 16180286027 линия границы идет в юго-западном направлении по автомобильной дороге М «Дон» – Малая Приваловка – гр. Липецкой обл., затем по западной стороне автомобильной дороги М «Дон» – Малая Приваловка – гр. Липецкой обл. до точки 16180286032.

От точки 16180286032 линия границы идет в северо-западном направлении по южной стороне приусадебных земельных участков по переулку Рабочий села Новая Усмань до точки 16180286035.

От точки 16180286035 линия границы идет в общем юго-западном направлении по южной стороне приусадебных земельных участков по переулку Рабочий села Новая Усмань до точки 16180306.

От точки 16180306 линия границы идет в северо-западном направлении по южной стороне приусадебных земельных участков по переулку Рабочий села Новая Усмань, далее по пойме реки Усмань до точки 16180315.

От точки 16180315 линия границы идет в южном направлении по пойме реки Усмань до точки 16180316.

От точки 16180316 линия границы идет в северо-западном направлении по пойме реки Усмань до точки 16180317.

От точки 16180317 линия границы идет в юго-западном направлении по пойме реки Усмань до точки 1618031901.

От точки 1618031901 линия границы идет в северо-западном направлении по пойме реки Усмань вдоль северной стороны приусадебных земельных участков по улице Коммунарская села Новая Усмань, далее по пойме реки Усмань до точки 16180333.

От точки 16180333 линия границы идет в северо-восточном направлении по пойме реки Усмань до точки 1618033702.

От точки 1618033702 линия границы идет в общем северо-западном направлении по южной стороне приусадебных земельных участков по улице Победы села Новая Усмань, по пойме реки Усмань, по древесно-кустарниковой растительности, снова по пойме реки Усмань, по южной стороне приусадебных земельных участков по улице Победы села Новая Усмань, по пойме реки Усмань до точки 16180349.

От точки 16180349 линия границы идет в юго-западном направлении по пойме реки Усмань до точки 16180358.

От точки 16180358 линия границы идет в северо-западном направлении по древесно-кустарниковой растительности вдоль восточной стороны приусадебных земельных участков по улице Набережная села Новая Усмань, пересекает болото, по заболоченной местности вдоль западной стороны лесной полосы до точки стыка 1618036201 границ Усманского 1-го, Отрадненского и Усманского 2-го сельских поселений.

Протяженность границы Усманского 1-го сельского поселения по смежеству с Усманским 2-м сельским поселением составляет 16318,1 м.

IV. Линия прохождения границы Усманского 1-го сельского поселения по смежеству с Отрадненским сельским поселением

От точки стыка 1618036201 границ Усманского 1-го, Отрадненского и Усманского 2-го сельских поселений линия границы идет в северо-восточном направлении по лесной полосе вдоль западной стороны садоводческого некоммерческого товарищества «Отрада», затем по лесной по-

лосе, пересекает болото, снова по лесной полосе, по северной стороне приусадебных земельных участков по улице Освобождения села Новая Усмань, далее по грунтовой дороге до точки 1614582001.

От точки 1614582001 линия границы идет в северо-западном направлении по западной стороне лесной полосы, далее по лесной полосе, по заболоченной местности до точки 1614582005.

От точки 1614582005 линия границы идет в северо-восточном направлении по заболоченной местности, по восточной стороне лесной полосы, по древесно-кустарниковой растительности, далее по сельскохозяйственным угодьям, пересекает реку Усмань, по древесно-кустарниковой растительности, далее по сельскохозяйственным угодьям, по древесно-кустарниковой растительности, пересекает озеро до точки 1614582006.

От точки 1614582006 линия границы идет в северо-западном направлении по древесно-кустарниковой растительности, далее по сельскохозяйственным угодьям до точки стыка 1614582007 границ Усманского 1-го, Отрадненского и Бабяковского сельских поселений.

Протяженность границы Усманского 1-го сельского поселения по смежеству с Отрадненским сельским поселением составляет 4128,9 м.

Общая протяженность границ Усманского 1-го сельского поселения составляет 43214,5 м.»;

н) раздел «Описание границ Усманского 2-го сельского поселения Новоусманского муниципального района Воронежской области» изложить в следующей редакции:

**«ТЕКСТОВОЕ ОПИСАНИЕ ГРАНИЦ  
УСМАНСКОГО 2-ГО СЕЛЬСКОГО ПОСЕЛЕНИЯ  
НОВОУСМАНСКОГО МУНИЦИПАЛЬНОГО РАЙОНА  
ВОРОНЕЖСКОЙ ОБЛАСТИ**

I. Линия прохождения границы Усманского 2-го сельского поселения по смежеству с Усманским 1-м сельским поселением

От точки стыка 1618036201 границ Усманского 2-го, Отрадненского и Усманского 1-го сельских поселений линия границы идет в юго-восточном направлении по заболоченной местности вдоль западной стороны лесной полосы, затем пересекает болото, далее по древесно-кустарниковой растительности вдоль восточной стороны приусадебных земельных участков по улице Набережная села Новая Усмань до точки 16180358.

От точки 16180358 линия границы идет в северо-восточном направлении по пойме реки Усмань до точки 16180349.

От точки 16180349 линия границы идет в общем юго-восточном направлении по пойме реки Усмань, затем по южной стороне приусадебных земельных участков по улице Победы села Новая Усмань, по пойме реки Усмань, по древесно-кустарниковой растительности, снова по пойме реки

Усмань, далее по южной стороне приусадебных земельных участков по улице Победы села Новая Усмань до точки 1618033702.

От точки 1618033702 линия границы идет в юго-западном направлении по пойме реки Усмань до точки 16180333.

От точки 16180333 линия границы идет в юго-восточном направлении по пойме реки Усмань, далее по пойме реки Усмань вдоль северной стороны приусадебных земельных участков по улице Коммунарская села Новая Усмань до точки 1618031901.

От точки 1618031901 линия границы идет в северо-восточном направлении по пойме реки Усмань до точки 16180317.

От точки 16180317 линия границы идет в юго-восточном направлении по пойме реки Усмань до точки 16180316.

От точки 16180316 линия границы идет в северном направлении по пойме реки Усмань до точки 16180315.

От точки 16180315 линия границы идет в юго-восточном направлении по пойме реки Усмань, затем по южной стороне приусадебных земельных участков по переулку Рабочий села Новая Усмань до точки 16180306.

От точки 16180306 линия границы идет в общем северо-восточном направлении по южной стороне приусадебных земельных участков по переулку Рабочий села Новая Усмань до точки 16180286035.

От точки 16180286035 линия границы идет в юго-восточном направлении по южной стороне приусадебных земельных участков по переулку Рабочий села Новая Усмань до точки 16180286032.

От точки 16180286032 линия границы идет в северо-восточном направлении по западной стороне автомобильной дороги М «Дон» – Малая Приваловка – гр. Липецкой обл., затем по автомобильной дороге М «Дон» – Малая Приваловка – гр. Липецкой обл. до точки 16180286027.

От точки 16180286027 линия границы идет в юго-восточном направлении по автомобильной дороге М «Дон» – Малая Приваловка – гр. Липецкой обл., затем по автомобильной дороге до точки 16180286004.

От точки 16180286004 линия границы идет в северо-восточном направлении по древесно-кустарниковой растительности, затем по реке Усмань до точки 16180286001.

От точки 16180286001 линия границы идет в юго-восточном направлении по реке Усмань, далее по берегу реки Усмань до точки 16148660151.

От точки 16148660151 линия границы в общем северо-восточном направлении огибает земли лесного фонда (урочище Сосна) по южной границе до точки 16148660063.

От точки 16148660063 линия границы идет в северо-западном направлении по восточной границе земель лесного фонда (урочище Сосна) до точки 16148660045.

От точки 16148660045 линия границы идет в северо-восточном направлении по границе приусадебных земельных участков по улице Подлесная села Новая Усмань до точки 16148660040.

От точки 16148660040 линия границы идет в общем юго-восточном направлении по западной и южной границам земель лесного фонда (урочище Большая Усманская Дача), затем по сельскохозяйственным угодьям, далее по лесному массиву до точки 16180697.

От точки 16180697 линия границы идет в северо-восточном направлении по лесному массиву вдоль северной стороны садоводческого некоммерческого товарищества «Садовод» до точки 16180698.

От точки 16180698 линия границы идет в общем юго-восточном направлении по лесному массиву, затем по южной границе земель лесного фонда (урочище Большая Усманская Дача) до точки 1615465010.

От точки 1615465010 линия границы идет в юго-западном направлении по южной границе земель лесного фонда (урочище Большая Усманская Дача), затем по реке Усмань до точки 1615465.

От точки 1615465 линия границы идет в юго-восточном направлении по реке Усмань, затем по реке Усмань вдоль южной границы земель лесного фонда (урочище Большая Усманская Дача) до точки стыка 16179566046 границ Усманского 2-го, Усманского 1-го и Хреновского сельских поселений.

Протяженность границы Усманского 2-го сельского поселения по смежеству с Усманским 1-м сельским поселением составляет 16318,1 м.

II. Линия прохождения границы Усманского 2-го сельского поселения по смежеству с Хреновским сельским поселением

От точки стыка 16179566046 границ Усманского 2-го, Усманского 1-го и Хреновского сельских поселений линия границы идет в северо-восточном направлении по реке Усмань, затем по пойме реки Усмань до точки 1615484.

От точки 1615484 линия границы идет в юго-восточном направлении по пойме реки Усмань, по южной границе земель лесного фонда (урочище Масловская Роща), далее по пойме реки Усмань до точки 1615670.

От точки 1615670 линия границы идет в северо-восточном направлении по западной и северной сторонам земель лесного фонда (урочище Масловская Роща) до точки 16181031.

От точки 16181031 линия границы идет в юго-восточном направлении по северной стороне земель лесного фонда (урочище Масловская Роща) до точки 1615560.

От точки 1615560 линия границы идет в юго-западном направлении по восточной стороне земель лесного фонда (урочище Масловская Роща) до точки 1615593003.

От точки 1615593003 линия границы идет в юго-восточном направлении по пойме реки Усмань до точки 1615593005.



От точки 1615593005 линия границы идет в северо-восточном направлении по ручью до точки 1615593014.

От точки 1615593014 линия границы идет в юго-восточном направлении по ручью до точки 1615999004.

От точки 1615999004 линия границы идет в юго-западном направлении по ручью, далее по притоку реки Хава, затем по реке Хава до точки 1615999017.

От точки 1615999017 линия границы идет в юго-восточном направлении по реке Хава до точки 1615999019.

От точки 1615999019 линия границы идет в северо-восточном направлении по реке Хава, далее по заболоченной местности до точки 1615999023.

От точки 1615999023 линия границы идет в юго-восточном направлении по заболоченной местности, далее по пойме реки Хава до точки 1615999027.

От точки 1615999027 линия границы идет в северо-восточном направлении по пойме реки Хава до точки 1615999029.

От точки 1615999029 линия границы идет в юго-восточном направлении по пойме реки Хава до точки стыка 16177916 границ Усманского 2-го, Хреновского и Рогачевского сельских поселений.

Протяженность границы Усманского 2-го сельского поселения по смежеству с Хреновским сельским поселением составляет 9504,2 м.

III. Линия прохождения границы Усманского 2-го сельского поселения по смежеству с Рогачевским сельским поселением

От точки стыка 16177916 границ Усманского 2-го, Хреновского и Рогачевского сельских поселений линия границы идет в юго-восточном направлении по пойме реки Хава до точки 16181262.

От точки 16181262 линия границы идет в юго-западном направлении по пойме реки Хава, по заболоченной местности, далее по пойме реки Тамлык, по древесно-кустарниковой растительности, пересекает грунтовую дорогу, по западной стороне лесной полосы вдоль северной стороны поселка Тамлык, пересекает грунтовую дорогу, далее по западной стороне лесной полосы вдоль садоводческого некоммерческого товарищества «Монтажник», далее по сельскохозяйственным угодьям вдоль линий электропередач, пересекает автомобильную дорогу М-4 «Дон» Москва – Воронеж-Ростов-на-Дону – Краснодар-Новороссийск, снова по сельскохозяйственным угодьям вдоль линий электропередач до точки 1616701059.

От точки 1616701059 линия границы идет в юго-восточном направлении по сельскохозяйственным угодьям, по древесно-кустарниковой растительности, снова по сельскохозяйственным угодьям до точки 1616701080.

От точки 1616701080 линия границы идет в юго-западном направлении по сельскохозяйственным угодьям до точки стыка 1616701088 границ Усманского 2-го, Рогачевского и Никольского сельских поселений.

Протяженность границы Усманского 2-го сельского поселения по смежеству с Рогачевским сельским поселением составляет 9418,9 м.

IV. Линия прохождения границы Усманского 2-го сельского поселения по смежеству с Никольским сельским поселением

От точки стыка 1616701088 границ Усманского 2-го, Рогачевского и Никольского сельских поселений линия границы идет в юго-западном направлении по сельскохозяйственным угодьям до точки 1617202.

От точки 1617202 линия границы идет в северо-западном направлении по сельскохозяйственным угодьям до точки 1617165.

От точки 1617165 линия границы идет в западном направлении по сельскохозяйственным угодьям, по лесной полосе, далее по южной стороне лесной полосы, затем по сельскохозяйственным угодьям вдоль южной стороны лесной полосы, по балке до точки 161716602.

От точки 161716602 линия границы идет в северо-западном направлении по балке, пересекает автомобильную дорогу М «Дон» – п.1-го отд. свх «Масловский», далее снова по балке до точки 1616897034.

От точки 1616897034 линия границы идет в северо-восточном направлении по балке до точки 1616897044.

От точки 1616897044 линия границы идет в юго-восточном направлении по балке, далее по сельскохозяйственным угодьям до точки 1616897048.

От точки 1616897048 линия границы идет в восточном направлении по сельскохозяйственным угодьям, затем по полосе отвода автомобильной дороги М «Дон» – п.1-го отд. свх. «Масловский» до точки 1616897053.

От точки 1616897053 линия границы идет в северном направлении по западной стороне полосы отвода автомобильной дороги М «Дон» – п.1-го отд. свх. «Масловский» до точки 1616897055.

От точки 1616897055 линия границы идет в западном направлении по сельскохозяйственным угодьям вдоль южной стороны полевого стана до точки 1616897057.

От точки 1616897057 линия границы идет в северном направлении по сельскохозяйственным угодьям вдоль западной стороны полевого стана до точки 1616897058.

От точки 1616897058 линия границы идет в восточном направлении по сельскохозяйственным угодьям вдоль северной стороны полевого стана, затем пересекает лесную полосу до точки 1616897059.

От точки 1616897059 линия границы идет в северном направлении по западной стороне полосы отвода автомобильной дороги М «Дон» – п. 1-го отд. свх «Масловский», пересекает автомобильную дорогу М «Дон»-п.1-го отд. свх «Масловский» -п. Никольское, снова по западной стороне поло-

сы отвода автомобильной дороги М «Дон» – п. 1-го отд. свх «Масловский» до точки 1616897080.

От точки 1616897080 линия границы идет в западном направлении по сельскохозяйственным угодьям до точки 1616897082.

От точки 1616897082 линия границы идет в северном направлении по сельскохозяйственным угодьям до точки 1616897084.

От точки 1616897084 линия границы идет в западном направлении по сельскохозяйственным угодьям до точки стыка 1616897085 границ Усманского 2-го, Никольского и Отрадненского сельских поселений.

Протяженность границы Усманского 2-го сельского поселения по смежеству с Никольским сельским поселением составляет 18894,8 м.

V. Линия прохождения границы Усманского 2-го сельского поселения по смежеству с Отрадненским сельским поселением

От точки стыка 1616897085 границ Усманского 2-го, Никольского и Отрадненского сельских поселений линия границы идет в северном направлении по лесной полосе, далее по сельскохозяйственным угодьям, затем по сельскохозяйственным угодьям вдоль молочной фермы до точки 1616897096.

От точки 1616897096 линия границы идет в юго-западном направлении по лесной полосе до точки 1616897097.

От точки 1616897097 линия границы идет в северном направлении по восточной стороне полосы отвода автомобильной дороги М «Дон» – с. Александровка, затем по полосе отвода автомобильной дороги М-4 «Дон» Москва – Воронеж – Ростов-на-Дону – Краснодар – Новороссийск, затем по автомобильной дороге М-4 «Дон» Москва – Воронеж – Ростов-на-Дону – Краснодар – Новороссийск до точки 1614880001.

От точки 1614880001 линия границы идет в юго-восточном направлении по середине автомобильной дороги М-4 «Дон» Москва – Воронеж – Ростов-на-Дону – Краснодар – Новороссийск до точки 1614880029.

От точки 1614880029 линия границы идет в северном направлении по автомобильной дороге М-4 «Дон» Москва – Воронеж – Ростов-на-Дону – Краснодар – Новороссийск до точки 1614880030.

От точки 1614880030 линия границы идет в юго-восточном направлении по северной стороне полосы отвода автомобильной дороги М-4 «Дон» Москва – Воронеж – Ростов-на-Дону – Краснодар – Новороссийск до точки 1614880031.

От точки 1614880031 линия границы идет в северо-восточном направлении по северной стороне полосы отвода автомобильной дороги М-4 «Дон» Москва – Воронеж – Ростов-на-Дону – Краснодар – Новороссийск, далее по западной стороне лесной полосы вдоль восточной стороны садоводческого некоммерческого товарищества «Автодорожник», затем по восточной стороне садоводческого некоммерческого товарищества «Автодорожник», по пойме реки Усмань, пересекает реку Усмань, далее снова

по пойме реки Усмань до точки стыка 1618036201 границ Усманского 2-го, Отрадненского и Усманского 1-го сельских поселений.

Протяженность границы Усманского 2-го сельского поселения по смежеству с Отрадненским сельским поселением составляет 7460,2 м.

Общая протяженность границ Усманского 2-го сельского поселения составляет 61596,2 м.»;

о) раздел «Описание границ Хлебенского сельского поселения Новоусманского муниципального района Воронежской области» изложить в следующей редакции:

**«ТЕКСТОВОЕ ОПИСАНИЕ  
ГРАНИЦ ХЛЕБЕНСКОГО СЕЛЬСКОГО ПОСЕЛЕНИЯ  
НОВОУСМАНСКОГО МУНИЦИПАЛЬНОГО РАЙОНА  
ВОРОНЕЖСКОЙ ОБЛАСТИ**

I. Линия прохождения границы Хлебенского сельского поселения по смежеству с Рождественско-Хавским сельским поселением

От точки стыка 16177449 границ Хлебенского, Рождественско-Хавского и Тимирязевского сельских поселений линия границы идет в северо-восточном направлении по восточной стороне лесной полосы, пересекает балку, пересекает лесную полосу, далее по сельскохозяйственным угодьям, затем по сельскохозяйственным угодьям вдоль восточной стороны лесной полосы, снова по сельскохозяйственным угодьям, затем по сельскохозяйственным угодьям вдоль восточной стороны лесной полосы, по балке Суходол до точки 16177184.

От точки 16177184 линия границы идет в общем восточном направлении по балке Суходол до точки 16177191.

От точки 16177191 линия границы идет в северо-восточном направлении по балке Юнев Лог, затем по автомобильной дороге «Воронеж – Тамбов» – Рождественская Хава – Хлебное – Битюг до точки 16177113.

От точки 16177113 линия границы идет в юго-восточном направлении по автомобильной дороге «Воронеж – Тамбов» – Рождественская Хава – Хлебное – Битюг до точки 1615208.

От точки 1615208 линия границы идет в северо-восточном направлении по автомобильной дороге «Воронеж – Тамбов» – Рождественская Хава – Хлебное – Битюг, далее по южной стороне дренажной канавы вдоль южной стороны садоводческого некоммерческого товарищества «Весна» до точки 16177889.

От точки 16177889 линия границы идет в северо-западном направлении по сельскохозяйственным угодьям вдоль западной стороны лесной полосы, затем по урочищу Большие Солонцы, по сельскохозяйственным угодьям, по восточной стороне лесной полосы, далее по заболоченной местности, по сельскохозяйственным угодьям, по западной стороне лесной полосы, снова по сельскохозяйственным угодьям, по балке Белый лог до точки 16177083.

От точки 16177083 линия границы идет в общем северо-восточном направлении по сельскохозяйственным угодьям, пересекает полевою дорожку, далее по пойме реки Правая Хава до точки 1613897.

От точки 1613897 линия границы идет в северо-западном направлении по пойме реки Правая Хава до точки стыка 11025119 границ Хлебенского, Рождественско-Хавского сельских поселений и Верхнехавского муниципального района.

Протяженность границы Хлебенского сельского поселения по смежеству с Рождественско-Хавским сельским поселением составляет 12577,03 м.

II. Линия прохождения границы Хлебенского сельского поселения по смежеству с Верхнехавским муниципальным районом

От точки стыка 11025119 границ Хлебенского, Рождественско-Хавского сельских поселений и Верхнехавского муниципального района линия границы идет в общем северо-восточном направлении по пойме реки Правая Хава до точки стыка 16177017 границ Хлебенского, Нижнекатуховского сельских поселений и Верхнехавского муниципального района.

Протяженность границы Хлебенского сельского поселения по смежеству с Верхнехавским муниципальным районом составляет 913,4 м.

III. Линия прохождения границы Хлебенского сельского поселения по смежеству с Нижнекатуховским сельским поселением

От точки стыка 16177017 границ Хлебенского, Нижнекатуховского сельских поселений и Верхнехавского муниципального района линия границы идет в юго-восточном направлении по пойме реки Правая Хава, затем по сельскохозяйственным угодьям вдоль восточной стороны лесной полосы, далее по заболоченной местности, затем по восточной стороне лесной полосы, по балке, далее по сельскохозяйственным угодьям до точки 16177091.

От точки 16177091 линия границы идет в юго-западном направлении по сельскохозяйственным угодьям до точки 16177098.

От точки 16177098 линия границы идет в юго-восточном направлении по сельскохозяйственным угодьям, затем по балке до точки 16177108.

От точки 16177108 линия границы идет в северо-восточном направлении по балке до точки 16177100.

От точки 16177100 линия границы идет в юго-восточном направлении по балке, затем по сельскохозяйственным угодьям вдоль западной стороны лесной полосы, далее по западной стороне лесной полосы до точки стыка 11013 границ Хлебенского, Нижнекатуховского сельских поселений и Панинского муниципального района.

Протяженность границы Хлебенского сельского поселения по смежеству с Нижнекатуховским сельским поселением составляет 9780,8 м.

IV. Линия прохождения границы Хлебенского сельского поселения по смежеству с Панинским муниципальным районом

От точки стыка 11013 границ Хлебенского, Нижнекатуховского сельских поселений и Панинского муниципального района линия границы идет в юго-восточном направлении по полевой дороге вдоль западной стороны лесной полосы, затем по западной стороне лесной полосы, пересекает балку Коньков Лог, по западной стороне лесной полосы и далее по балке до точки стыка 21055028 границ Хлебенского сельского поселения Новоусманского муниципального района и Ивановского, Октябрьского сельских поселений Панинского муниципального района.

От точки стыка 21055028 линия границы идет в юго-восточном направлении по балке, затем по лесной полосе до точки 11023.

От точки 11023 линия границы идет в юго-западном направлении по лесной полосе, затем пересекает балку, снова по лесной полосе, по южной стороне лесной полосы, пересекает грунтовую дорогу, вновь по южной стороне лесной полосы до точки стыка 2112216 границ Хлебенского сельского поселения Новоусманского муниципального района и Октябрьского, Краснолиманского сельских поселений Панинского муниципального района.

От точки стыка 2112216 линия границы идет в юго-западном направлении по южной стороне лесной полосы, затем по балке до точки 11031.

От точки 11031 линия границы идет в северо-западном направлении по балке, затем по лесной полосе до точки 11032.

От точки 11032 линия границы идет в юго-западном направлении по южной стороне лесной полосы, затем по балке Еканорчева до точки 11034015.

От точки 11034015 линия границы идет в северо-западном направлении по балке Еканорчева, затем пересекает грунтовую дорогу до точки 11035.

От точки 11035 линия границы идет в юго-западном направлении по балке Еканорчева, затем по лесной полосе и далее по восточной стороне лесной полосы до точки 11036.

От точки 11036 линия границы идет в северо-западном направлении по лесной полосе, затем пересекает полевую дорогу, по лесной полосе и далее по южной стороне лесной полосы до точки стыка 11040 границ Хлебенского, Тимирязевского сельских поселений и Панинского муниципального района.

Протяженность границы Хлебенского сельского поселения по смежеству с Панинским муниципальным районом составляет 13284,3 м.

V. Линия прохождения границы Хлебенского сельского поселения по смежеству с Тимирязевским сельским поселением

От точки стыка 11040 границ Хлебенского, Тимирязевского сельских поселений и Панинского муниципального района линия границы идет в

северо-западном направлении по балке, затем по балке Лукин Лог вдоль плотины пруда, далее по западной стороне лесной полосы, затем по балке, далее по сельскохозяйственным угодьям до точки стыка 16177449 границ Хлебенского, Тимирязевского и Рождественско-Хавского сельских поселений.

Протяженность границы Хлебенского сельского поселения по смежеству с Тимирязевским сельским поселением составляет 4266,6 м.

Общая протяженность границ Хлебенского сельского поселения составляет 40822,13 м.»;

п) раздел «Описание границ Хреновского сельского поселения Новоусманского муниципального района Воронежской области» изложить в следующей редакции:

**«ТЕКСТОВОЕ ОПИСАНИЕ  
ГРАНИЦ ХРЕНОВСКОГО СЕЛЬСКОГО ПОСЕЛЕНИЯ  
НОВОУСМАНСКОГО МУНИЦИПАЛЬНОГО РАЙОНА  
ВОРОНЕЖСКОЙ ОБЛАСТИ**

I. Линия прохождения границы Хреновского сельского поселения по смежеству с Орловским сельским поселением

От точки стыка 16179243013 границ Хреновского, Бабяковского и Орловского сельских поселений линия границы идет в юго-восточном направлении по северной стороне лесной полосы, по балке, пересекает лесную полосу, по сельскохозяйственным угодьям до точки 1617774803.

От точки 1617774803 линия границы идет в северо-восточном направлении по сельскохозяйственным угодьям до точки 1617774801.

От точки 1617774801 линия границы идет в юго-восточном направлении по древесно-кустарниковой растительности, пересекает реку Усмань, снова по древесно-кустарниковой растительности до точки 16177751002.

От точки 16177751002 линия границы идет в северо-западном направлении по древесно-кустарниковой растительности до точки 16177751003.

От точки 16177751003 линия границы идет в юго-восточном направлении по древесно-кустарниковой растительности, по сельскохозяйственным угодьям, затем по северной стороне полосы отвода автомобильной дороги Воронеж-Тамбов до точки стыка 16177751026 границ Хреновского, Орловского и Рождественско-Хавского сельских поселений.

Протяженность границы Хреновского сельского поселения по смежеству с Орловским сельским поселением составляет 8173,6 м.

II. Линия прохождения границы Хреновского сельского поселения по смежеству с Рождественско-Хавским сельским поселением

От точки стыка 16177751026 границ Хреновского, Орловского и Рождественско-Хавского сельских поселений линия границы идет в восточ-

ном направлении по северной стороне полосы отвода автомобильной дороги Воронеж-Тамбов до точки 16177751028.

От точки 16177751028 линия границы идет в юго-восточном направлении пересекает автомобильную дорогу Воронеж-Тамбов, по сельскохозяйственным угодьям вдоль восточной стороны лесной полосы, пересекает автомобильную дорогу «Воронеж-Тамбов» – Рождественская Хава – Хлебное – Битюг, по восточной стороне лесной полосы, пересекает балку, по сельскохозяйственным угодьям до точки 16177751032.

От точки 16177751032 линия границы идет в северо-восточном направлении по западной стороне лесной полосы, по сельскохозяйственным угодьям, по балке, пересекает лесную полосу до точки 16177892021.

От точки 16177892021 линия границы идет в юго-восточном направлении по восточной стороне лесной полосы, пересекает балку, снова по восточной стороне лесной полосы, пересекает балку Крутая Вершина, пересекает лесную полосу, далее по восточной стороне лесной полосы, по сельскохозяйственным угодьям до точки 16177892010.

От точки 16177892010 линия границы идет в юго-западном направлении по сельскохозяйственным угодьям до точки 16177892008.

От точки 16177892008 линия границы идет в южном направлении по сельскохозяйственным угодьям, по балке, по западной стороне лесной полосы, по лесной полосе, по восточной стороне лесной полосы до точки 16177892002.

От точки 16177892002 линия границы идет в юго-восточном направлении по южной стороне лесной полосы, пересекает полевою дорогу, снова по южной стороне лесной полосы до точки 16177894.

От точки 16177894 линия границы идет в юго-западном направлении по западной стороне земель лесного фонда (урочище Рождественско-Хавское), затем пересекает автомобильную дорогу, по западной стороне земель лесного фонда (урочище Рождественско-Хавское) вдоль автомобильной дороги до точки 1617974502.

От точки 1617974502 линия границы идет в юго-восточном направлении по западной стороне земель лесного фонда (урочище Рождественско-Хавское) до точки 16179748.

От точки 16179748 линия границы идет в юго-западном направлении по западной стороне земель лесного фонда (урочище Рождественско-Хавское) до точки 16179749.

От точки 16179749 линия границы идет в общем северо-западном направлении по западной стороне земель лесного фонда (урочище Рождественско-Хавское) до точки 1617974903.

От точки 1617974903 линия границы идет в юго-западном направлении по западной стороне земель лесного фонда (урочище Рождественско-Хавское) вдоль автомобильной дороги, далее по западной стороне земель лесного фонда (урочище Рождественско-Хавское) вдоль оврага, пересекает автомобильную дорогу Новая Усмань-Тимирязево-Горенские Выселки, по



восточной стороне приусадебных земельных участков поселка Волна-Шепелиновка, по южной стороне земель лесного фонда (урочище Рождественско-Хавское) вдоль садоводческого некоммерческого товарищества «Волна» до точки 1616076028.

От точки 1616076028 линия границы идет в общем восточном направлении по южной стороне земель лесного фонда (урочище Рождественско-Хавское) вдоль садоводческого некоммерческого товарищества «Волна» до точки 1616076063.

От точки 1616076063 линия границы идет в юго-восточном направлении по западной стороне полосы отвода автомобильной дороги Новая Усмань-Тимирязево-Горенские Выселки, пересекает автомобильную дорогу Новая Усмань-Тимирязево-Горенские Выселки, далее по южной стороне земель лесного фонда (урочище Рождественско-Хавское) до точки 16181197.

От точки 16181197 линия границы идет в северо-западном направлении по южной стороне земель лесного фонда (урочище Рождественско-Хавское) до точки 16181199.

От точки 16181199 линия границы идет в юго-западном направлении по южной стороне земель лесного фонда (урочище Рождественско-Хавское) до точки 16181202.

От точки 16181202 линия границы идет в юго-восточном направлении по южной стороне земель лесного фонда (урочище Рождественско-Хавское), затем по южной стороне земель лесного фонда (урочище Рождественско-Хавское) вдоль реки Хава до точки стыка 16177914 границ Хреновского, Рождественско-Хавского и Тимирязевского сельских поселений.

Протяженность границы Хреновского сельского поселения по смежеству с Рождественско-Хавским сельским поселением составляет 15231,4 м.

III. Линия прохождения границы Хреновского сельского поселения по смежеству с Тимирязевским сельским поселением

От точки стыка 16177914 границ Хреновского, Рождественско-Хавского и Тимирязевского сельских поселений линия границы в юго-западном направлении пересекает реку Хава, по заболоченной местности, по сельскохозяйственным угодьям, по лесной полосе, пересекает автомобильную дорогу Новая Усмань-Тимирязево-Горенские Выселки, по сельскохозяйственным угодьям до точки 1616404011.

От точки 1616404011 линия границы идет в северо-западном направлении по сельскохозяйственным угодьям, далее по пойме реки Хава до точки 1616404010.

От точки 1616404010 линия границы идет в юго-западном направлении по пойме реки Хава, пересекает реку Хава, далее по древесно-кустарниковой растительности вдоль реки Хава до точки 1616404006.

От точки 1616404006 линия границы идет в общем южном направлении по древесно-кустарниковой растительности вдоль реки Хава, по реке Хава до точки 1616404.

От точки 1616404 линия границы идет в северо-западном направлении по пойме реки Хава до точки 1616358.

От точки 1616358 линия границы идет в общем северо-восточном направлении по реке Хава, по древесно-кустарниковой растительности вдоль реки Хава, затем по пойме реки Хава до точки 1616277.

От точки 1616277 линия границы идет в северо-западном направлении по пойме реки Хава до точки 1616245.

От точки 1616245 линия границы идет в юго-западном направлении по пойме реки Хава, затем по реке Хава вдоль восточной стороны земель лесного фонда (урочище Липяг) до точки 1616471.

От точки 1616471 линия границы идет в юго-восточном направлении по реке Хава вдоль восточной стороны земель лесного фонда (урочище Липяг), по пойме реки Хава до точки 1616522.

От точки 1616522 линия границы идет в общем юго-западном направлении по реке Хава, далее по южной границе земель лесного фонда (урочище Паньшино) вдоль реки Хава до точки стыка 16177920 границ Хреновского, Тимирязевского и Рогачевского сельских поселений.

Протяженность границы Хреновского сельского поселения по смежеству с Тимирязевским сельским поселением составляет 4929 м.

IV. Линия прохождения границы Хреновского сельского поселения по смежеству с Рогачевским сельским поселением

От точки стыка 16177920 Хреновского, Тимирязевского и Рогачевского сельских поселений линия границы идет в северо-западном направлении по южной границе земель лесного фонда (урочище Паньшино) вдоль реки Хава до точки 1616565.

От точки 1616565 линия границы идет в юго-западном направлении по южной границе земель лесного фонда (урочище Паньшино) вдоль реки Хава, далее по реке Хава до точки 1616653.

От точки 1616653 линия границы идет в северо-западном направлении по реке Хава, затем по пойме реки Хава до точки 1616527.

От точки 1616527 линия границы идет в юго-западном направлении по пойме реки Хава до точки 1616602.

От точки 1616602 линия границы идет в северо-западном направлении по пойме реки Хава до точки стыка 16177916 границ Хреновского, Рогачевского и Усманского 2-го сельских поселений.

Протяженность границы Хреновского сельского поселения по смежеству с Рогачевским сельским поселением составляет 5667,6 м.

V. Линия прохождения границы Хреновского сельского поселения по смежеству с Усманским 2-м сельским поселением

От точки стыка 16177916 границ Хреновского, Рогачевского и Усманского 2-го сельских поселений линия границы идет в северо-западном направлении по пойме реки Хава до точки 1615999029.

От точки 1615999029 линия границы идет в юго-западном направлении по пойме реки Хава до точки 1615999027.

От точки 1615999027 линия границы идет в северо-западном направлении по пойме реки Хава, затем по заболоченной местности до точки 1615999023.

От точки 1615999023 линия границы идет в юго-западном направлении по заболоченной местности, далее по реке Хава до точки 1615999019.

От точки 1615999019 линия границы идет в северо-западном направлении по реке Хава до точки 1615999017.

От точки 1615999017 линия границы идет в северо-восточном направлении по реке Хава, затем по притоку реки Хава, далее по ручью до точки 1615999004.

От точки 1615999004 линия границы идет в северо-западном направлении по ручью до точки 1615593014.

От точки 1615593014 линия границы идет в юго-западном направлении по ручью до точки 1615593005.

От точки 1615593005 линия границы идет в северо-западном направлении по пойме реки Усмань до точки 1615593003.

От точки 1615593003 линия границы идет в северо-восточном направлении по восточной стороне земель лесного фонда (урочище Масловская Роща) до точки 1615560.

От точки 1615560 линия границы идет в северо-западном направлении по северной стороне земель лесного фонда (урочище Масловская Роща) до точки 16181031.

От точки 16181031 линия границы идет в юго-западном направлении по северной и западной сторонам земель лесного фонда (урочище Масловская Роща) до точки 1615670.

От точки 1615670 линия границы идет в северо-западном направлении по пойме реки Усмань, затем по южной границе земель лесного фонда (урочище Масловская Роща) и далее по пойме реки Усмань до точки 1615484.

От точки 1615484 линия границы идет в юго-западном направлении по пойме реки Усмань, затем по реке Усмань до точки стыка 16179566046 границ Усманского 2-го, Усманского 1-го и Хреновского сельских поселений.

Протяженность границы Хреновского сельского поселения по смежеству с Усманским 2-м сельским поселением составляет 9504,2 м.

VI. Линия прохождения границы Хреновского сельского поселения по смежеству с Усманским 1-м сельским поселением

От точки стыка 16179566046 границ Хреновского, Усманского 2-го и Усманского 1-го сельских поселений линия границы идет в северо-восточном направлении по восточной границе земель лесного фонда (урочище Большая Усманская Дача), затем по границе земель лесного фонда (урочище Съезжее и урочище Большая Усманская Дача) до точки 16179566034.

От точки 16179566034 линия границы идет в западном направлении по границе земель лесного фонда (урочище Съезжее и урочище Большая Усманская Дача) до точки 16179566033.

От точки 16179566033 линия границы идет в северном направлении по границе земель лесного фонда (урочище Съезжее и урочище Большая Усманская Дача) до точки 16179566032.

От точки 16179566032 линия границы идет в северо-восточном направлении по западной стороне земель лесного фонда (урочище Съезжее), затем пересекает автомобильную дорогу Новая Усмань – Тимирязево – Горенские Выселки, далее по сельскохозяйственным угодьям до точки 16179566015.

От точки 16179566015 линия границы идет в юго-восточном направлении по древесно-кустарниковой растительности до точки 16179566014.

От точки 16179566014 линия границы идет в северо-восточном направлении по древесно-кустарниковой растительности до точки 16179566011.

От точки 16179566011 линия границы идет в северо-западном направлении по древесно-кустарниковой растительности, затем по северной стороне полевой дороги, по балке, пересекает овраг, далее по западной стороне лесной полосы, по лесной полосе, пересекает болото, затем по западной стороне лесной полосы и далее по сельскохозяйственным угодьям вдоль западной стороны лесной полосы до точки 16179376083.

От точки 16179376083 линия границы идет в северо-восточном направлении по северной стороне лесной полосы до точки стыка 16179376081 границ Хреновского, Усманского 1-го и Бабяковского сельских поселений.

Протяженность границы Хреновского сельского поселения по смежеству с Усманским 1-м сельским поселением составляет 9810,5 м.

VII. Линия прохождения границы Хреновского сельского поселения по смежеству с Бабяковским сельским поселением

От точки стыка 16179376081 границ Хреновского, Усманского 1-го и Бабяковского сельских поселений линия границы идет в восточном направлении по древесно-кустарниковой растительности до точки 16179243031.

От точки 16179243031 линия границы идет в северо-восточном направлении пересекает автомобильную дорогу «Воронеж-Тамбов» – с. Хреновое, далее по восточной стороне лесной полосы, по лесной полосе вдоль

восточной стороны фруктовых садов, по восточной стороне лесной полосы, по лесной полосе вдоль восточной стороны фруктовых садов, пересекает автомобильную дорогу Воронеж-Тамбов, по лесной полосе до точки стыка 16179243013 границ Хреновского, Бабяковского и Орловского сельских поселений.

Протяженность границы Хреновского сельского поселения по смежеству с Бабяковским сельским поселением составляет 3157,6 м.

Общая протяженность границ Хреновского сельского поселения составляет 56473,9 м.»;

р) в разделе «Описание границ Шуберского сельского поселения Новоусманского муниципального района Воронежской области»:

- наименование изложить в следующей редакции:

**«ТЕКСТОВОЕ ОПИСАНИЕ  
ГРАНИЦ ШУБЕРСКОГО СЕЛЬСКОГО ПОСЕЛЕНИЯ  
НОВОУСМАНСКОГО МУНИЦИПАЛЬНОГО РАЙОНА  
ВОРОНЕЖСКОЙ ОБЛАСТИ»;**

- подразделы I и II изложить в следующей редакции:

«I. Линия прохождения границы Шуберского сельского поселения по смежеству с Рамонским муниципальным районом

От точки стыка 998 границ Шуберского сельского поселения, Рамонского муниципального района и городского округа город Воронеж линия границы идет в восточном направлении по границе Сомовского участкового лесничества Сомовского лесничества и Борского участкового лесничества Воронежского лесничества (земли лесного фонда), пересекает реку Усмань, снова по границе Сомовского участкового лесничества Сомовского лесничества и Борского участкового лесничества Воронежского лесничества (земли лесного фонда), пересекает автомобильную дорогу, вновь по границе Сомовского участкового лесничества Сомовского лесничества и Борского участкового лесничества Воронежского лесничества (земли лесного фонда) до точки 07021.

От точки 07021 линия границы идет в северном направлении по границе Сомовского участкового лесничества Сомовского лесничества и Борского участкового лесничества Воронежского лесничества (земли лесного фонда) до точки 0701901.

От точки 0701901 линия границы идет в юго-восточном направлении по границе Сомовского участкового лесничества Сомовского лесничества и Борского участкового лесничества Воронежского лесничества (земли лесного фонда) до точки стыка 0701608 границ Шуберского, Воленского сельских поселений и Рамонского муниципального района.

Протяженность границы Шуберского сельского поселения по смежеству с Рамонским муниципальным районом составляет 5984,9 м.

II. Линия прохождения границы Шуберского сельского поселения по смежеству с Воленским сельским поселением

От точки стыка 0701608 границ Шуберского, Воленского сельских поселений и Рамонского муниципального района линия границы идет в юго-западном направлении по границе Сомовского участкового лесничества Сомовского лесничества и Тресвятского участкового лесничества Воронежского лесничества (земли лесного фонда) до точки 1617845704.

От точки 1617845704 линия границы идет в юго-восточном направлении по границе Сомовского участкового лесничества Сомовского лесничества и Тресвятского участкового лесничества Воронежского лесничества (земли лесного фонда) до точки 1617845703.

От точки 1617845703 линия границы идет в северо-восточном направлении по границе Сомовского участкового лесничества Сомовского лесничества и Тресвятского участкового лесничества Воронежского лесничества (земли лесного фонда) до точки 1617845702.

От точки 1617845702 линия границы идет в южном направлении по границе Сомовского участкового лесничества Сомовского лесничества и Тресвятского участкового лесничества Воронежского лесничества (земли лесного фонда), затем по лесным кварталам 72, 77, 82, 86, 89 Тресвятского участкового лесничества Воронежского лесничества (земли лесного фонда), далее пересекает Юго-Восточную железную дорогу до точки 1612621.

От точки 1612621 линия границы идет в юго-восточном направлении по западной границе Тресвятского участкового лесничества Воронежского лесничества (земли лесного фонда), затем по западной границе Тресвятского участкового лесничества Воронежского лесничества (земли лесного фонда) вдоль автомобильной дороги п. Воля – Сомово, далее по лесному кварталу 92 Тресвятского участкового лесничества Воронежского лесничества (земли лесного фонда) до точки 161789020505.

От точки 161789020505 линия границы идет в юго-западном направлении по лесному кварталу 92 Тресвятского участкового лесничества Воронежского лесничества (земли лесного фонда) до точки 161789020504.

От точки 161789020504 линия границы идет в юго-восточном направлении между лесными кварталами 92 и 95 Тресвятского участкового лесничества Воронежского лесничества (земли лесного фонда) до точки 161789020503.

От точки 161789020503 линия границы идет в юго-западном направлении по лесным кварталам 95 и 94 Тресвятского участкового лесничества Воронежского лесничества (земли лесного фонда) до точки 161789020501.

От точки 161789020501 линия границы идет в юго-восточном направлении по границе Сомовского участкового лесничества Сомовского лесничества и Тресвятского участкового лесничества Воронежского лесничества (земли лесного фонда) до точки стыка 1617890205 границ Шуберского, Воленского сельских поселений и городского округа город Воронеж.

Протяженность границы Шуберского сельского поселения по смежеству с Воленским сельским поселением составляет 12788,2 м.»;

- абзац четвертый подраздела III изложить в следующей редакции:  
«Общая протяженность границ Шуберского сельского поселения составляет 42565,1 м.»;

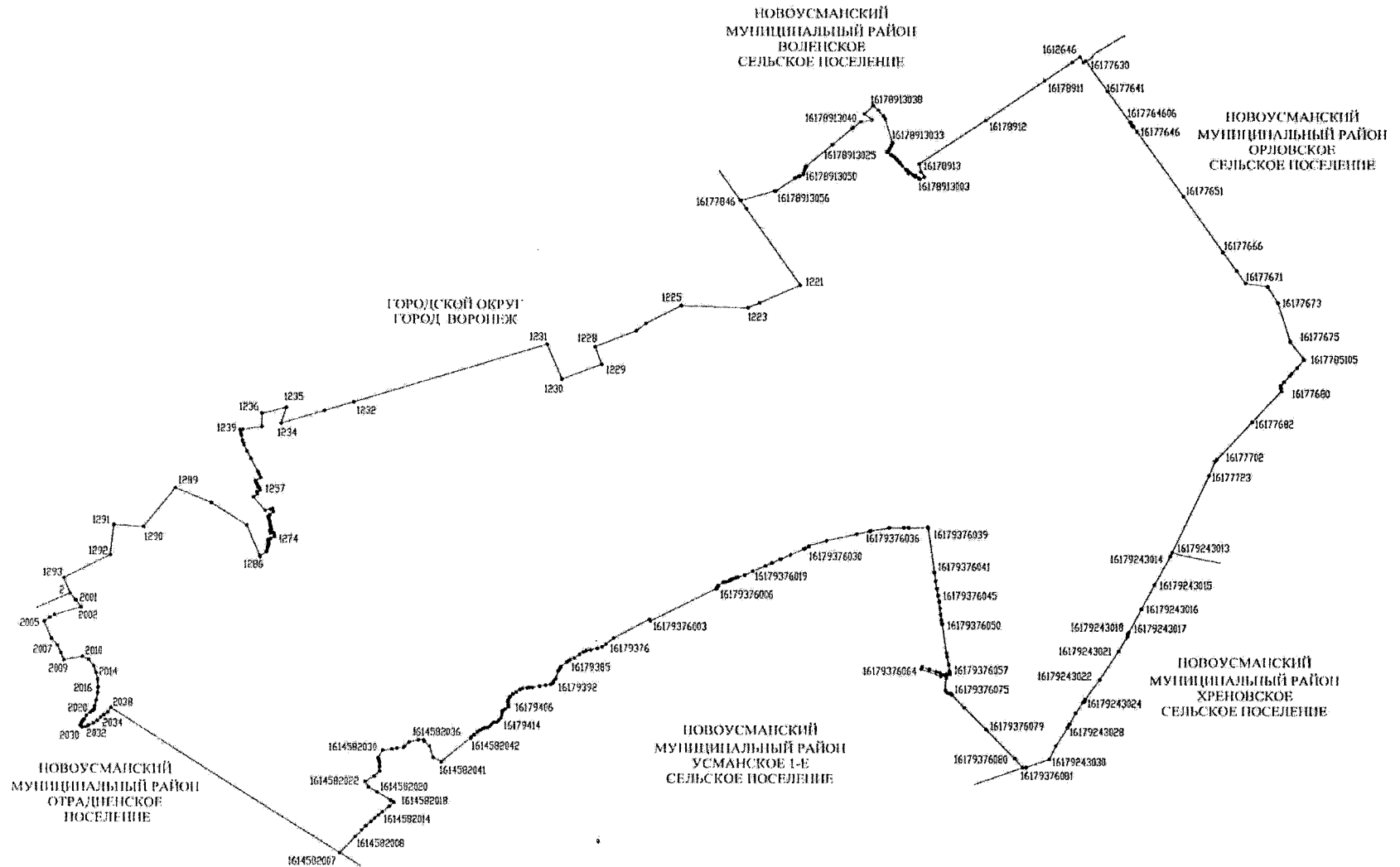
5) в приложении 1.4:

- дополнить наименованием следующего содержания:

**«ГРАФИЧЕСКОЕ ОПИСАНИЕ ГРАНИЦ МУНИЦИПАЛЬНЫХ  
ОБРАЗОВАНИЙ НОВОУСМАНСКОГО МУНИЦИПАЛЬНОГО  
РАЙОНА ВОРОНЕЖСКОЙ ОБЛАСТИ»;**

- карту-схему границ Бабяковского сельского поселения Новоусманского муниципального района Воронежской области изложить в следующей редакции:

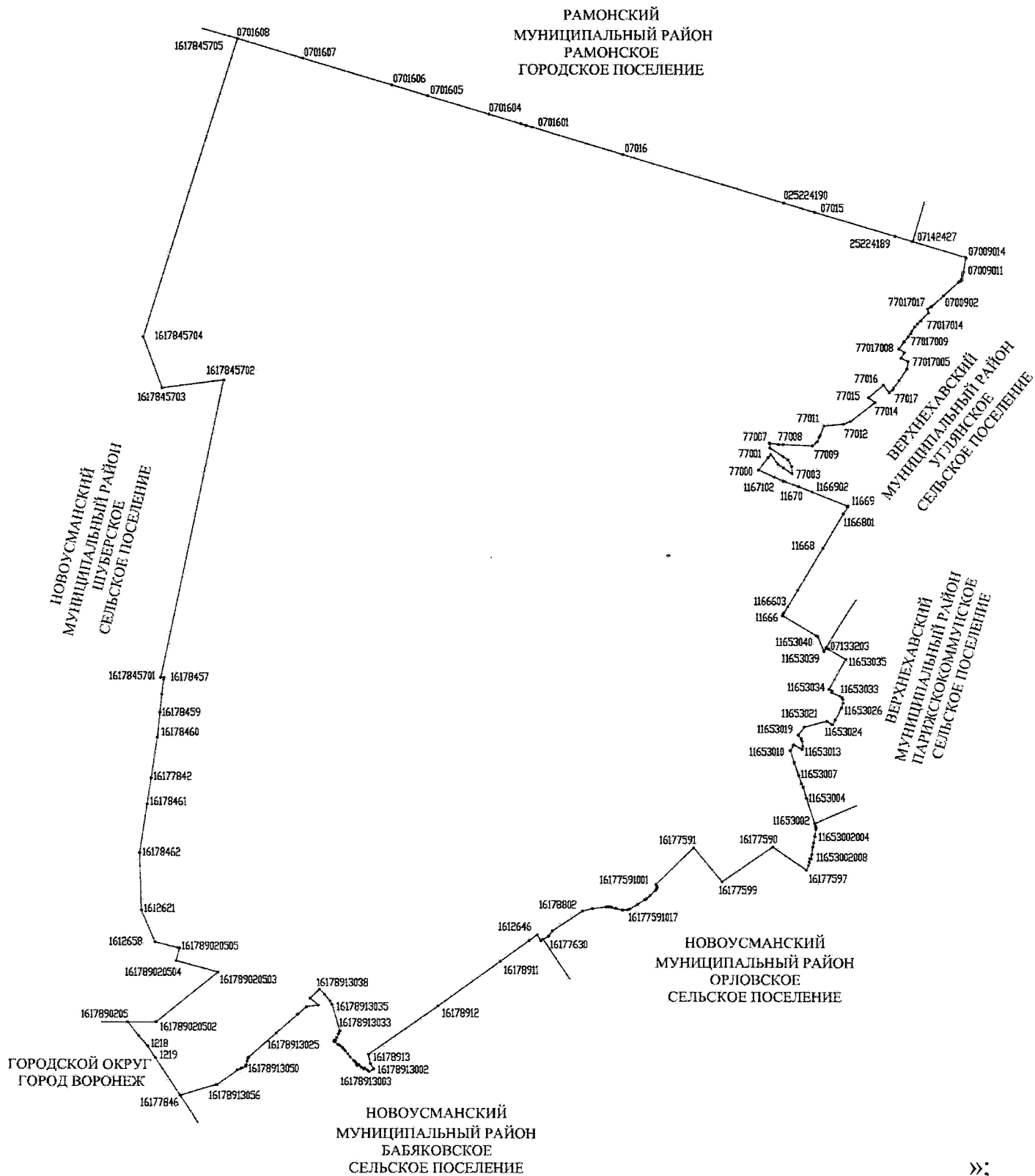
**«Карта-схема границ Бабяковского сельского поселения Новоусманского муниципального района Воронежской области»**





- карту-схему границ Воленского сельского поселения Новоусманского муниципального района Воронежской области изложить в следующей редакции:

**«Карта-схема границ Воленского сельского поселения Новоусманского муниципального района Воронежской области»**



»;



- дополнить перечнем координат характерных точек границ Нижнекатуховского сельского поселения Новоусманского муниципального района Воронежской области следующего содержания:

**«Перечень координат характерных точек границ Нижнекатуховского сельского поселения Новоусманского муниципального района Воронежской области»**

№ п/п	Номер характерной точки границ	Координаты	
		X	Y
1	11520	517440.16	1341486.62
2	1151902	517522.66	1341571.05
3	1151901	517818.23	1341896.42
4	11519	518167.64	1342275.16
5	11518	518992.45	1342740.19
6	11517	519665.87	1343117.99
7	1151601	519699.27	1343186.19
8	11516	519865.98	1343526.56
9	11515	520139.06	1344072.00
10	1151402	520221.51	1344233.65
11	1151401	520234.87	1344259.84
12	11514	520277.60	1344343.63
13	1100610101	520318.22	1344398.19
14	11006101	520320.87	1344401.75
15	11006100	520338.08	1344431.13
16	11006099	520334.81	1344464.16
17	11006098	520318.58	1344502.27
18	11006097	520298.31	1344535.91
19	11006096	520303.04	1344568.38
20	11006095	520314.29	1344603.80
21	11006094	520328.96	1344628.20
22	11006093	520350.09	1344646.55
23	11006092	520367.21	1344664.43
24	11006091	520388.85	1344683.28
25	11006090	520400.43	1344695.20
26	11006089	520401.53	1344709.69
27	11006088	520407.81	1344750.15
28	11006087	520410.47	1344772.13
29	11006086	520414.03	1344781.61
30	11006085	520440.74	1344811.06
31	11006084	520442.02	1344851.05
32	11006083	520442.70	1344875.91
33	11006082	520458.91	1344906.30
34	11006081	520470.68	1344944.76

35	11006080	520473.44	1344982.20
36	11006079	520492.48	1345013.49
37	11006078	520493.95	1345029.99
38	11006077	520492.41	1345047.49
39	11006076	520492.37	1345067.99
40	11006075	520501.33	1345087.50
41	11006074	520520.72	1345112.57
42	11006073	520546.24	1345132.59
43	11006072	520574.22	1345142.15
44	11006071	520598.20	1345152.20
45	11006070	520626.38	1345151.92
46	11006069	520655.16	1345172.31
47	11006068	520667.64	1345180.34
48	11006067	520678.14	1345181.36
49	11006066	520704.64	1345184.41
50	11006065	520737.13	1345188.98
51	11006064	520776.10	1345202.06
52	11006063	520798.55	1345226.10
53	11006062	520796.00	1345252.59
54	11006061	520789.45	1345275.58
55	11006060	520776.89	1345308.06
56	11006059	520760.32	1345344.52
57	11006058	520747.73	1345386.00
58	11006057	520745.70	1345400.49
59	11006056	520705.13	1345436.91
60	11006055	520655.56	1345472.81
61	11006054	520635.97	1345516.78
62	11006053	520655.44	1345531.31
63	11006052	520689.43	1345537.38
64	11006051	520717.89	1345556.94
65	11006050	520739.36	1345572.48
66	11006049	520766.82	1345592.04
67	11006048	520815.28	1345612.13
68	11006047	520828.76	1345624.66
69	11006046	520850.50	1345652.12
70	11006045	520886.28	1345693.88
71	11006044	520904.39	1345710.76
72	11006043	520923.53	1345730.64
73	11006042	520946.71	1345757.98
74	11006041	520975.47	1345796.29
75	11006040	520981.60	1345816.25
76	11006039	520981.74	1345838.25
77	11006038	520976.43	1345866.79

78	11006037	520969.64	1345898.33
79	11006036	520970.36	1345930.33
80	11006035	520982.00	1345951.75
81	11006034	520991.10	1345966.19
82	11006033	520992.72	1345984.18
83	11006032	520985.79	1345995.23
84	11006031	520982.45	1346019.75
85	11006030	520982.60	1346041.75
86	11006029	520990.83	1346075.70
87	11006028	521003.49	1346100.11
88	11006027	521013.18	1346128.55
89	11006026	521010.87	1346157.07
90	1100602501	521010.83	1346158.03
91	11006025	521010.01	1346179.07
92	11006024	520993.28	1346219.18
93	11006023	520999.45	1346244.14
94	11006022	521016.62	1346270.03
95	11006021	521024.24	1346288.48
96	11006020	521043.40	1346311.85
97	11006019	521074.71	1346359.14
98	11006018	521096.93	1346391.50
99	11006017	521131.73	1346435.77
100	11006016	521163.06	1346486.06
101	11006015	521180.26	1346515.45
102	11006014	521195.99	1346550.34
103	11006013	521215.80	1346596.71
104	11006012	521229.03	1346631.12
105	11006011	521239.20	1346657.56
106	11006010	521259.01	1346703.43
107	11006009	521275.38	1346759.32
108	11006008	521288.69	1346805.23
109	11006007	521301.03	1346856.15
110	11006006	521298.24	1346887.67
111	11006005	521284.23	1346924.26
112	11006004	521271.23	1346961.35
113	11006003	521268.02	1347004.87
114	11006002	521271.85	1347055.35
115	1100600101	521275.37	1347090.37
116	11006001	521283.10	1347167.28
117	1150501	521093.96	1347360.04
118	11505	521036.71	1347417.31
119	11504	520722.57	1347736.68
120	1150301	520685.18	1347841.39

121	11503	520658.64	1347911.57
122	11502	520576.25	1348153.42
123	11501	520463.58	1348474.78
124	11000	520391.83	1348668.82
125	11000001	520357.88	1348655.51
126	11000002	520304.04	1348642.35
127	11000003	520236.14	1348622.29
128	11000004	520194.62	1348602.32
129	11000005	520134.41	1348574.82
130	11000006	520072.53	1348560.36
131	11000007	519986.74	1348550.00
132	11000008	519927.75	1348530.97
133	11000009	519868.14	1348506.95
134	11000010	519799.70	1348470.65
135	11000011	519736.09	1348426.73
136	11000012	519701.71	1348392.73
137	11000013	519661.41	1348340.57
138	11000014	519637.29	1348296.16
139	11000015	519620.85	1348258.56
140	11000016	519586.84	1348238.91
141	11000017	519544.95	1348223.45
142	11000018	519509.24	1348195.33
143	11000019	519450.69	1348174.29
144	11000020	519407.91	1348143.35
145	11000021	519350.85	1348102.26
146	11000022	519299.78	1348059.52
147	11000023	519258.33	1348022.55
148	11000025	519156.79	1347942.06
149	11000026	519099.87	1347905.47
150	11000027	519028.93	1347868.73
151	11000028	518981.33	1347865.92
152	11000029	518909.18	1347880.23
153	11000030	518808.42	1347891.75
154	11000031	518707.26	1347926.29
155	11000032	518611.80	1347969.19
156	11000033	518506.75	1348008.33
157	11000034	518399.10	1348063.54
158	11000035	518315.30	1348113.15
159	11000036	518212.67	1348189.24
160	11000037	518136.01	1348303.19
161	11000038	518067.11	1348368.43
162	11000039	517949.01	1348445.91
163	11000040	517869.17	1348512.93

164	11000041	517766.64	1348613.52
165	11000042	517700.09	1348692.21
166	11000043	517595.43	1348747.34
167	11000044	517477.03	1348792.32
168	11000045	517388.96	1348831.03
169	1100004501	517361.71	1348846.46
170	11000046	517311.43	1348875.01
171	11000047	517177.07	1348937.86
172	11000048	517100.88	1348971.28
173	11000049	517046.98	1348995.63
174	11000050	517006.55	1349004.96
175	11000051	516955.78	1349016.60
176	11000052	516889.95	1349024.58
177	11000053	516839.03	1349006.71
178	11000054	516813.11	1348992.37
179	11000055	516788.35	1349024.93
180	11000056	516747.61	1349055.28
181	11000057	516704.77	1349062.74
182	11000058	516663.76	1349085.67
183	11000059	516637.47	1349073.25
184	11000060	516601.04	1349032.06
185	11000061	516583.40	1348981.44
186	11000062	516590.53	1348942.27
187	11000063	516610.60	1348900.31
188	11000064	516618.25	1348862.63
189	11000065	516598.95	1348827.05
190	11000066	516586.61	1348789.82
191	11000067	516574.49	1348762.59
192	11000068	516563.45	1348738.33
193	11000069	516568.22	1348683.71
194	11000070	516612.76	1348617.69
195	11000071	516650.62	1348588.84
196	11000073	516779.21	1348546.94
197	11000074	516836.46	1348512.65
198	11000075	516882.64	1348476.10
199	11000076	516903.60	1348451.13
200	11000077	516888.21	1348411.46
201	11000078	516855.08	1348383.70
202	11000079	516820.71	1348344.46
203	11000080	516790.87	1348286.59
204	11000081	516745.22	1348213.12
205	11000082	516737.14	1348164.79
206	11000083	516752.31	1348105.94

207	11000084	516738.93	1348066.72
208	11000085	516693.51	1348048.24
209	11000086	516618.54	1348027.91
210	11000087	516564.79	1347995.61
211	11000088	516550.31	1347951.92
212	11000089	516565.41	1347889.57
213	11000090	516564.18	1347857.09
214	11000091	516525.77	1347861.45
215	11000092	516487.57	1347875.32
216	11000093	516452.33	1347887.11
217	11000094	516387.72	1347927.56
218	11000095	516349.81	1347976.43
219	11000096	516330.86	1348045.87
220	11000097	516317.64	1348102.68
221	11000098	516290.04	1348143.81
222	11000099	516265.66	1348148.86
223	11000101	516158.64	1348107.70
224	11000102	516105.69	1348161.26
225	1100010201	516092.90	1348161.94
226	1100010202	516073.41	1348162.97
227	1100010203	516054.05	1348164.00
228	11000103	515988.25	1348167.50
229	11000104	515936.44	1348232.05
230	11000105	515841.32	1348221.06
231	11000106	515778.13	1348251.73
232	11000107	515718.60	1348295.86
233	11000108	515693.42	1348374.63
234	11000109	515644.65	1348348.65
235	11000110	515590.84	1348319.71
236	11000111	515536.36	1348320.79
237	11000112	515493.78	1348362.24
238	1100011201	515405.70	1348354.17
239	11000114	515316.54	1348339.63
240	11000115	515159.57	1348343.28
241	1100011501	515087.92	1348312.29
242	11000116	515077.18	1348307.64
243	1100011601	515060.04	1348301.21
244	11000117	515014.93	1348284.30
245	11000118	514961.53	1348341.37
246	11000119	514919.06	1348343.82
247	11000120	514862.96	1348287.41
248	11000121	514773.48	1348289.86
249	11000122	514691.20	1348264.22



250	11000123	514643.48	1348291.23
251	11000124	514609.50	1348340.59
252	11000125	514575.64	1348353.45
253	11000126	514532.71	1348313.40
254	11000127	514454.54	1348297.73
255	11000128	514404.56	1348299.26
256	11000129	514382.30	1348274.99
257	11000130	514342.69	1348265.41
258	11000131	514286.97	1348244.50
259	11000132	514226.15	1348309.15
260	11000133	514151.71	1348409.44
261	11000134	514101.03	1348534.48
262	11000135	514044.44	1348621.58
263	1100013501	513995.24	1348666.32
264	11000136	513945.40	1348711.64
265	11000137	513843.85	1348802.22
266	11000138	513770.44	1348858.01
267	11000139	513676.10	1348922.00
268	11000140	513593.01	1349008.38
269	11000141	513534.14	1349068.51
270	11000142	513455.59	1349157.84
271	11000143	513382.05	1349250.13
272	11000144	513321.52	1349340.77
273	11000145	513288.58	1349393.62
274	11000146	513258.96	1349476.94
275	11000147	513251.40	1349478.02
276	11000148	513246.49	1349515.60
277	11000149	513233.24	1349564.31
278	11000150	513198.89	1349605.35
279	11000151	513148.61	1349620.64
280	11000152	513093.25	1349629.50
281	11001	513049.19	1349635.28
282	11002	512589.88	1350126.47
283	11003	512266.70	1350369.85
284	11004	511695.76	1349694.87
285	11005	511450.27	1349405.65
286	11006	511092.61	1348978.31
287	11007	510813.93	1348647.49
288	11008	510533.33	1348315.94
289	11009	509998.66	1347681.81
290	11010	509578.98	1347182.71
291	11011	509285.96	1346836.51
292	11012	508679.86	1346107.05

293	11013	508427.80	1345810.43
294	1615303	508739.22	1345518.17
295	1615207	509042.76	1345237.05
296	161505301	509474.91	1344836.45
297	1615053	509482.24	1344829.65
298	16177105	509740.59	1344608.15
299	16177100	510017.75	1344360.32
300	16177106	509735.88	1343994.88
301	16177108	509675.91	1343626.28
302	16177104	509752.28	1343464.95
303	16177102	509888.96	1343174.33
304	16177101	509890.45	1343171.17
305	16177099	510018.33	1342899.25
306	16177098	510212.34	1342792.26
307	16177096	510548.40	1343145.46
308	16177094	510908.78	1343539.64
309	16177091	511362.34	1344024.08
310	16177089	511758.79	1343718.17
311	16177087	512139.49	1343422.43
312	16177085	512455.58	1343178.87
313	16177084	512684.40	1342999.03
314	1617704304	512976.00	1342800.20
315	1617704303	513304.49	1342571.95
316	1617704302	513579.06	1342378.72
317	1617704301	513797.88	1342224.23
318	16177043	514362.71	1341824.53
319	16177024	514638.28	1341629.37
320	16177017	514656.12	1341613.05
321	11025081	514681.66	1341638.58
322	11025080	514697.16	1341661.08
323	11025079	514692.67	1341682.58
324	11025078	514684.17	1341696.58
325	11025077	514680.18	1341724.58
326	11025076	514674.69	1341758.58
327	11025075	514675.70	1341789.08
328	11025074	514688.20	1341806.08
329	11025072	514730.20	1341819.57
330	11025071	514765.21	1341823.06
331	11025070	514794.21	1341824.55
332	11025069	514820.71	1341831.04
333	11025068	514843.21	1341842.04
334	11025067	514860.21	1341856.03
335	11025066	514873.72	1341878.03

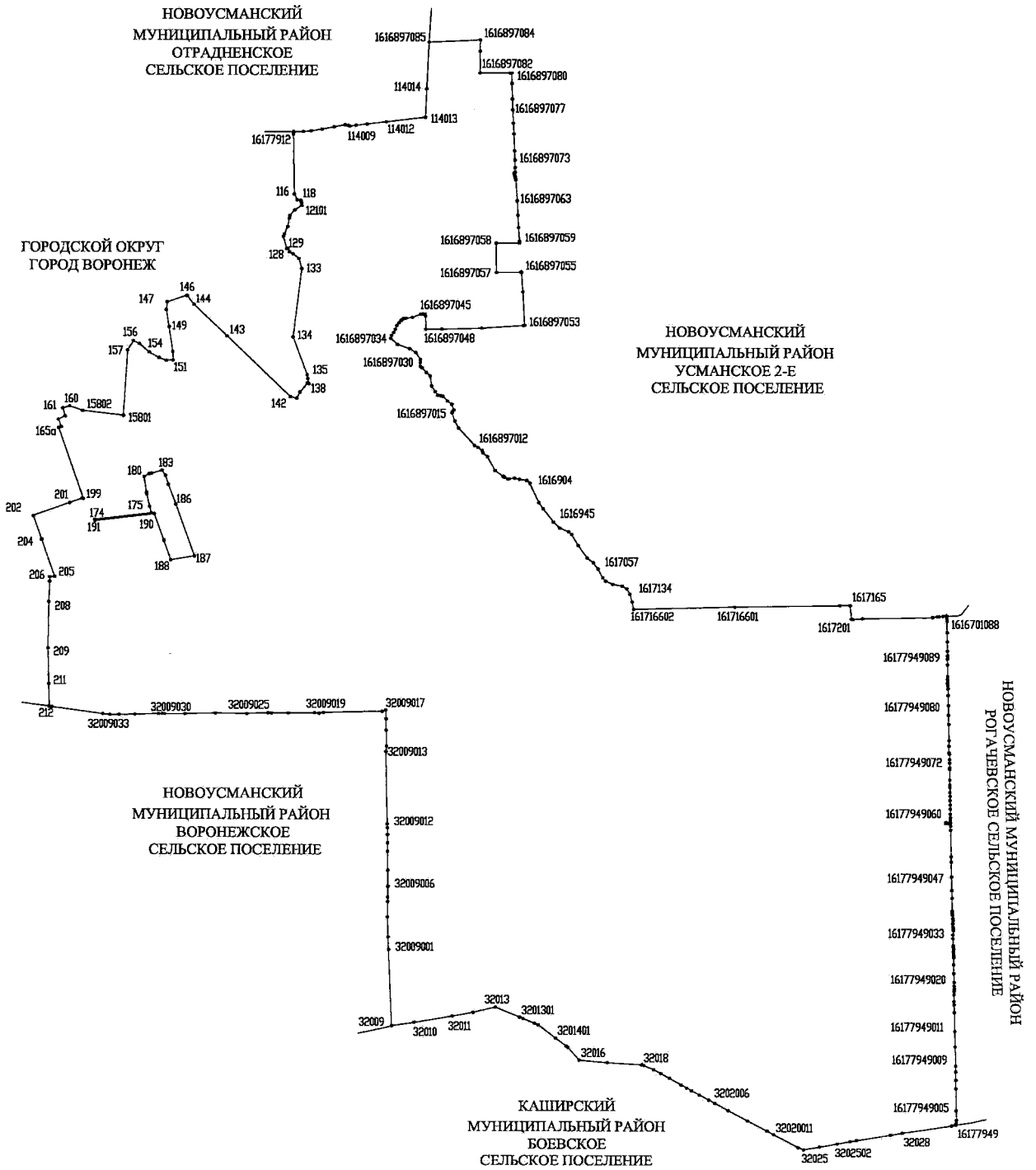
336	11025065	514878.73	1341904.03
337	11025064	514887.73	1341926.53
338	11025063	514901.24	1341949.52
339	11025062	514914.24	1341961.02
340	11025061	514936.74	1341980.02
341	11025060	514959.25	1341997.01
342	11025059	514983.25	1342012.01
343	11025058	514999.76	1342026.00
344	11025057	515016.76	1342053.00
345	11025056	515030.27	1342077.49
346	11025055	515042.28	1342102.49
347	11025054	515053.28	1342129.99
348	11025053	515055.29	1342152.49
349	11025052	515049.30	1342183.49
350	11025051	515037.80	1342209.99
351	11025050	515023.81	1342226.49
352	11025049	514992.31	1342254.00
353	11025044	514968.80	1342268.01
354	11025043	514943.82	1342288.01
355	11025042	514931.33	1342316.52
356	11025041	514936.84	1342345.02
357	11025040	514950.84	1342370.51
358	11025039	514961.35	1342388.01
359	11025038	514973.35	1342404.51
360	11025037	514982.85	1342417.00
361	11025036	514987.86	1342422.00
362	11025035	515014.36	1342449.50
363	11025034	515037.37	1342472.49
364	11025033	515059.37	1342485.98
365	11025032	515087.88	1342506.48
366	11025031	515114.38	1342523.47
367	11025030	515135.38	1342524.47
368	11025029	515165.38	1342521.46
369	11025028	515190.88	1342517.95
370	1102502701	515194.36	1342517.34
371	11025027	515274.38	1342503.43
372	11025026	515317.37	1342489.92
373	11025025	515336.37	1342480.42
374	11025024	515352.37	1342479.41
375	11025023	515377.87	1342488.90
376	11025022	515396.38	1342506.90
377	11025021	515405.38	1342534.40
378	11025020	515417.89	1342562.89

379	11025019	515434.40	1342592.39
380	11025018	515459.41	1342622.88
381	11025017	515487.91	1342641.38
382	11025016	515509.91	1342648.87
383	11025015	515553.41	1342648.87
384	11025014	515553.91	1342642.36
385	11025013	515570.91	1342627.36
386	11025012	515580.90	1342601.85
387	11025011	515607.88	1342522.35
388	11025010	515621.87	1342494.84
389	11025009	515637.87	1342477.84
390	11025008	515658.87	1342473.33
391	11025007	515675.87	1342476.33
392	11025006	515700.87	1342481.32
393	11025005	515726.87	1342486.82
394	11025004	515752.87	1342485.81
395	11025003	515781.87	1342473.30
396	11025002	515812.37	1342463.80
397	11025001	515847.36	1342458.29
398	11525	515889.14	1342454.68
399	11524	516047.58	1342346.45
400	11523	516308.58	1342176.40
401	11522	516386.54	1342125.45
402	1152101	516729.93	1341916.23
403	11521	517126.08	1341674.87

»;

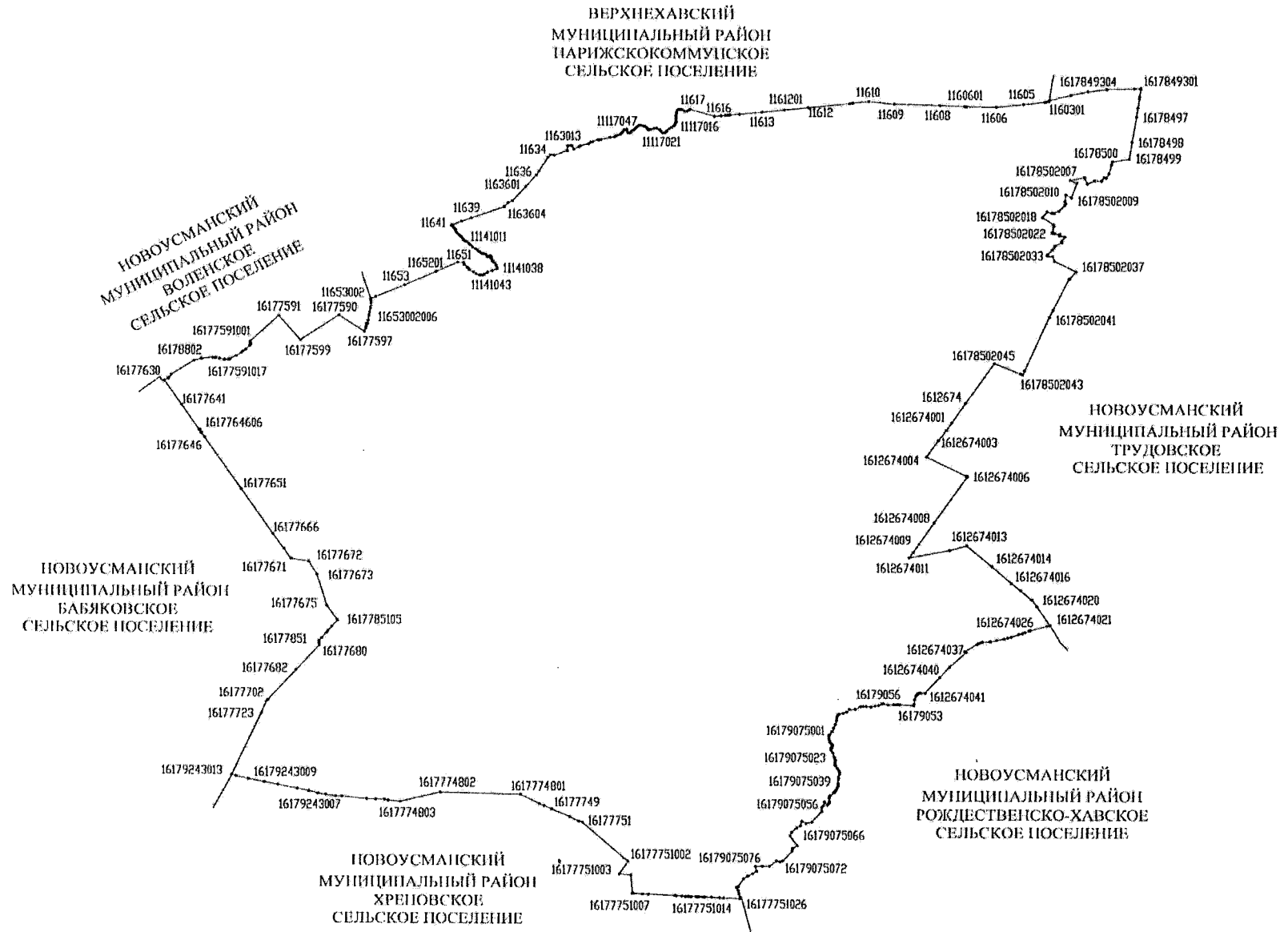
- карту-схему границ Никольского сельского поселения Новоусманского муниципального района Воронежской области изложить в следующей редакции:

**«Карта-схема границ Никольского сельского поселения  
Новоусманского муниципального района  
Воронежской области**



- карту-схему границ Орловского сельского поселения Новоусманского муниципального района Воронежской области изложить в следующей редакции:

**«Карта-схема границ Орловского сельского поселения Новоусманского муниципального района Воронежской области**



- дополнить перечнем координат характерных точек границ Орловского сельского поселения Новоусманского муниципального района Воронежской области следующего содержания:

**«Перечень координат характерных точек границ Орловского сельского поселения Новоусманского муниципального района Воронежской области»**

№ п/п	Номер характерной точки границ	Координаты	
		X	Y
1	16177630	523339.24	1320674.92
2	16178804	523367.41	1320730.28
3	1617880302	523372.08	1320733.54
4	1617880301	523377.94	1320737.62
5	16178803	523428.76	1320773.05
6	16178802	523640.20	1321091.85
7	16178801	523668.41	1321199.23
8	16177591029	523686.46	1321348.05
9	16177591028	523687.88	1321361.54
10	16177591027	523688.10	1321373.16
11	16177591026	523687.25	1321387.37
12	16177591025	523684.23	1321404.65
13	16177591024	523672.63	1321449.45
14	16177591023	523655.11	1321512.70
15	16177591022	523654.63	1321515.05
16	16177591021	523654.34	1321517.93
17	16177591020	523654.26	1321521.22
18	16177591019	523654.41	1321524.38
19	16177591018	523656.62	1321574.04
20	16177591017	523658.15	1321581.76
21	16177591016	523659.39	1321585.76
22	16177591015	523660.68	1321589.04
23	16177591014	523664.97	1321597.14
24	16177591013	523716.88	1321685.34
25	16177591012	523765.07	1321760.23
26	16177591011	523777.74	1321777.89
27	16177591010	523811.79	1321816.97
28	16177591009	523865.67	1321871.76
29	16177591008	523871.49	1321876.77
30	16177591007	523881.39	1321883.32
31	16177591006	523888.29	1321886.68
32	16177591005	523892.93	1321888.08
33	16177591004	523899.17	1321888.93
34	16177591003	523903.40	1321888.46



35	16177591002	523913.97	1321883.98
36	16177591001	523929.20	1321878.11
37	16177591	524323.10	1322279.94
38	16177599	523960.14	1322582.96
39	16177590	524333.10	1323125.94
40	16177597	524087.06	1323487.13
41	1612540	524136.99	1323510.21
42	11653002010	524173.63	1323516.87
43	11653002009	524209.51	1323523.39
44	11653002008	524206.02	1323535.86
45	11653002007	524255.03	1323542.87
46	11653002006	524332.18	1323554.12
47	11653002005	524381.22	1323562.52
48	11653002004	524446.37	1323573.81
49	11653002003	524522.49	1323585.98
50	11653002002	524540.73	1323586.41
51	11653002001	524557.46	1323582.50
52	11653002	524582.22	1323574.16
53	11653001	524614.49	1323647.99
54	11653	524793.03	1324056.43
55	1165201	524997.27	1324501.96
56	11652	525003.47	1324515.49
57	11651	525141.15	1324810.80
58	11141050	525136.50	1324890.00
59	11141049	525107.00	1324903.00
60	11141048	525064.50	1324944.00
61	11141047	525045.00	1324965.50
62	11141046	525026.00	1324984.00
63	11141045	524997.50	1325031.00
64	11141044	524970.50	1325069.00
65	11141043	524946.50	1325124.00
66	11141042	524947.00	1325163.50
67	11141041	524959.00	1325188.50
68	11141040	524986.50	1325234.50
69	11141039	525014.00	1325302.00
70	11141038	525048.00	1325372.50
71	11141037	525059.00	1325372.50
72	11141036	525095.50	1325354.50
73	11141035	525137.61	1325324.37
74	11141034	525158.49	1325309.70
75	11141033	525179.38	1325295.53
76	11141032	525201.78	1325284.84
77	11141031	525208.78	1325283.28

78	11141030	525224.77	1325282.15
79	11141029	525234.72	1325276.05
80	11141028	525239.66	1325269.03
81	11141027	525239.62	1325264.03
82	11141026	525234.06	1325256.57
83	11141025	525223.45	1325243.66
84	11141024	525224.35	1325232.15
85	11141023	525240.26	1325221.02
86	11141022	525255.20	1325212.90
87	11141021	525265.56	1325196.31
88	11141020	525272.82	1325167.75
89	11141019	525281.61	1325142.18
90	11141018	525300.87	1325112.52
91	11141017	525323.70	1325091.83
92	11141016	525343.96	1325062.16
93	11141015	525366.64	1325023.97
94	11141014	525401.91	1324996.18
95	11141013	525421.72	1324972.52
96	11141012	525446.47	1324941.81
97	11141011	525460.77	1324918.19
98	11141010	525474.05	1324890.58
99	11141009	525495.47	1324881.90
100	11141008	525520.31	1324861.70
101	11141007	525534.18	1324845.58
102	11141006	525553.02	1324826.93
103	11141005	525579.31	1324800.71
104	11141004	525600.10	1324784.54
105	11141003	525629.08	1324773.30
106	11141002	525654.48	1324760.09
107	11141001	525677.81	1324739.90
108	11641	525699.14	1324714.92
109	1164001	525704.33	1324728.11
110	11640	525756.62	1324860.97
111	11639	525811.75	1325005.75
112	1163604	525982.13	1325470.26
113	1163603	526040.05	1325521.52
114	1163602	526071.82	1325583.28
115	1163601	526289.14	1325774.87
116	11636	526464.23	1325922.45
117	1163501	526525.97	1325959.69
118	11635	526733.65	1326084.96
119	11634	526771.90	1326119.48
120	11633	526766.71	1326166.40

121	1163014	526834.38	1326357.76
122	1163013	526906.19	1326358.14
123	1163012	526910.57	1326369.44
124	1163011	526914.79	1326408.11
125	1163010	526907.79	1326425.06
126	1163009	526861.30	1326448.79
127	1163008	526899.11	1326522.91
128	1163007	526911.75	1326541.11
129	1163006	526944.88	1326654.18
130	1163005	526964.25	1326689.40
131	1163004	526978.55	1326722.92
132	1163003	527004.09	1326789.64
133	1163002	527002.35	1326803.27
134	1163001	526998.86	1326805.95
135	11630	527009.88	1326834.81
136	11629	527039.69	1326957.18
137	11117055	527047.89	1327020.82
138	11117054	527057.31	1327033.38
139	11117053	527064.73	1327047.42
140	11117052	527074.13	1327063.98
141	11117051	527086.88	1327104.56
142	11117050	527109.26	1327125.19
143	11117049	527126.69	1327137.30
144	11117048	527152.09	1327153.45
145	11117047	527160.99	1327170.00
146	11117046	527168.87	1327190.55
147	11117045	527142.83	1327197.40
148	11117044	527111.75	1327210.71
149	11117043	527111.14	1327229.21
150	11117042	527111.05	1327243.71
151	11117041	527122.50	1327251.77
152	11117040	527134.45	1327260.35
153	11117039	527148.80	1327284.93
154	11117038	527167.17	1327307.04
155	11117037	527184.58	1327322.15
156	11117036	527202.48	1327338.26
157	11117035	527218.86	1327358.85
158	11117034	527225.21	1327383.39
159	11117033	527218.52	1327416.35
160	11117032	527206.83	1327448.28
161	11117031	527190.19	1327471.18
162	11117030	527172.12	1327482.08
163	11117029	527156.51	1327500.48

164	11117028	527156.43	1327514.48
165	11117027	527163.34	1327529.32
166	11117026	527175.68	1327575.60
167	11117025	527181.04	1327579.63
168	11117024	527183.85	1327610.65
169	11117023	527160.22	1327654.13
170	11117022	527137.26	1327668.69
171	11117021	527112.82	1327698.74
172	11117020	527117.40	1327732.73
173	11117019	527140.96	1327758.68
174	11117018	527176.53	1327792.10
175	11117017	527197.10	1327822.55
176	11117016	527217.67	1327854.50
177	11117015	527242.41	1327870.95
178	11117014	527266.74	1327882.39
179	11117013	527292.74	1327883.84
180	11117012	527326.24	1327883.76
181	11117011	527357.24	1327884.69
182	11117010	527383.24	1327885.13
183	11117009	527418.25	1327888.05
184	11117008	527442.27	1327897.50
185	11117007	527459.80	1327907.96
186	11117006	527462.91	1327915.62
187	11117005	527472.36	1327938.93
188	11117004	527464.42	1327965.44
189	11117003	527444.01	1328005.00
190	11117002	527443.59	1328039.50
191	11117001	527451.48	1328062.48
192	11617	527467.65	1328083.28
193	11616	527368.58	1328424.32
194	1161501	527376.33	1328513.25
195	11615	527381.98	1328578.11
196	1161402	527385.16	1328611.90
197	1161401	527387.51	1328636.87
198	11614	527388.36	1328645.93
199	1161301	527401.69	1328780.01
200	11613	527433.48	1329099.57
201	1161201	527465.76	1329414.22
202	11612	527500.64	1329754.20
203	11611	527566.89	1330342.28
204	1161002	527570.44	1330370.95
205	1161001	527572.39	1330386.84
206	11610	527600.64	1330614.79

207	11609	527561.70	1330975.89
208	11608	527542.45	1331618.83
209	1160602	527526.03	1331968.73
210	1160601	527525.44	1331990.74
211	11606	527519.18	1332413.19
212	11605	527562.51	1332796.24
213	1160402	527598.13	1333090.54
214	1160401	527600.87	1333113.15
215	11604	527605.84	1333154.18
216	1160301	527626.57	1333157.01
217	1617849305	527703.72	1333456.16
218	1617849304	527760.36	1333697.88
219	1617849303	527795.07	1333960.33
220	1617849302	527806.69	1334353.60
221	1617849301	527811.41	1334446.21
222	16178493	527793.69	1334446.76
223	16178494	527685.89	1334430.19
224	16178495	527653.88	1334426.45
225	16178496	527515.78	1334405.69
226	16178497	527379.46	1334387.47
227	16178498	526995.46	1334328.11
228	16178499	526738.28	1334287.12
229	16178500	526697.80	1334047.61
230	16178501	526649.26	1334037.31
231	16178502	526513.03	1333999.42
232	16178502001	526449.96	1333960.58
233	16178502002	526456.92	1333933.60
234	16178502003	526400.68	1333895.60
235	16178502004	526403.72	1333795.28
236	16178502005	526362.68	1333694.95
237	16178502006	526455.40	1333652.39
238	16178502007	526413.14	1333453.56
239	16178502008	526368.94	1333547.29
240	16178502009	526148.14	1333475.96
241	16178502010	526191.94	1333396.58
242	16178502011	526092.09	1333385.94
243	16178502012	526059.19	1333394.54
244	16178502013	526027.84	1333379.00
245	16178502014	525943.33	1333295.09
246	16178502015	525915.13	1333233.05
247	16178502016	525913.56	1333201.09
248	16178502017	525937.38	1333131.84
249	16178502018	525848.55	1333069.70

250	16178502019	525736.76	1333223.31
251	16178502020	525714.51	1333229.68
252	16178502021	525626.69	1333211.39
253	16178502022	525603.98	1333210.47
254	16178502023	525603.81	1333240.47
255	16178502024	525594.28	1333312.48
256	16178502025	525575.91	1333304.85
257	16178502026	525558.07	1333384.27
258	16178502027	525493.76	1333343.89
259	16178502028	525469.54	1333339.96
260	16178502029	525423.40	1333253.14
261	16178502030	525402.41	1333235.77
262	16178502031	525359.56	1333211.42
263	16178502032	525286.29	1333141.09
264	16178502033	525272.34	1333140.04
265	16178502034	525265.95	1333148.20
266	16178502035	525254.88	1333214.01
267	16178502036	525189.75	1333234.94
268	16178502037	525030.11	1333544.19
269	16178502038	524924.63	1333459.35
270	16178502039	524911.14	1333443.66
271	16178502040	524450.36	1333227.17
272	16178502041	524335.33	1333173.06
273	16178502042	523529.62	1332829.45
274	16178502043	523473.55	1332805.31
275	16178502044	523486.51	1332774.66
276	16178502045	523640.42	1332405.97
277	1612674	523038.29	1332003.94
278	1612674001	522740.53	1331813.51
279	1612674002	522625.83	1331739.00
280	1612674003	522475.32	1331628.54
281	1612674004	522226.01	1331457.20
282	1612674005	521934.41	1332023.41
283	1612674006	521926.74	1332035.59
284	1612674007	521918.90	1332030.99
285	1612674008	521226.70	1331570.63
286	1612674009	520903.34	1331362.13
287	1612674010	520779.87	1331280.20
288	1612674011	520696.55	1331224.91
289	1612674012	520807.33	1331790.52
290	1612674013	520881.38	1332031.05
291	1612674014	520567.60	1332388.63
292	1612674015	520562.61	1332392.43

293	1612674016	520313.74	1332662.81
294	1612674017	520204.14	1332792.65
295	1612674018	520067.04	1332941.90
296	1612674019	520067.35	1332952.73
297	1612674020	519961.51	1333023.72
298	1612674021	519674.81	1333213.13
299	1612674022	519669.41	1333170.55
300	1612674023	519600.78	1332933.57
301	1612674024	519594.66	1332916.25
302	1612674025	519570.04	1332856.73
303	1612674026	519556.66	1332821.52
304	1612674027	519542.73	1332777.58
305	1612674028	519501.40	1332669.44
306	1612674029	519486.23	1332619.32
307	1612674030	519472.48	1332564.07
308	1612674031	519449.41	1332461.90
309	1612674032	519431.90	1332375.55
310	1612674033	519424.92	1332260.86
311	1612674034	519422.65	1332246.24
312	1612674035	519404.42	1332209.38
313	1612674036	519390.01	1332183.05
314	1612674037	519280.39	1332012.60
315	1612674038	519265.35	1332030.73
316	1612674039	519044.98	1331800.74
317	1612674040	518889.88	1331664.59
318	1612674041	518653.33	1331458.23
319	1612674042	518649.26	1331401.26
320	1612674043	518651.72	1331389.98
321	1612674044	518652.41	1331384.71
322	1612674045	518652.57	1331378.54
323	1612674046	518650.95	1331371.72
324	1612674047	518645.53	1331359.37
325	1612674048	518642.97	1331356.10
326	1612674049	518626.85	1331342.18
327	1612674050	518610.42	1331331.87
328	1612674051	518554.89	1331312.43
329	1613077	518485.05	1331307.67
330	16179053	518461.13	1331299.79
331	1617905301	518475.61	1331103.96
332	16179052	518476.61	1331090.39
333	1617905201	518476.63	1331081.48
334	1617905202	518476.66	1331071.16
335	16177855	518476.72	1331048.15

336	16179054	518476.78	1331024.64
337	16179055	518473.09	1330938.75
338	16179056	518491.78	1330867.52
339	16179057	518487.90	1330846.53
340	16179058	518463.05	1330798.22
341	16179059	518453.48	1330751.23
342	16179060	518440.32	1330695.90
343	16179061	518448.92	1330628.28
344	16179062	518447.95	1330586.15
345	16179063	518443.62	1330545.79
346	16179064	518404.66	1330474.20
347	16179065	518399.39	1330393.40
348	16179066	518361.09	1330350.45
349	16179067	518341.24	1330298.65
350	16179068	518329.82	1330244.96
351	16179069	518321.03	1330231.68
352	16179070	518307.24	1330221.88
353	16179071	518273.19	1330215.92
354	16179072	518229.02	1330211.88
355	16179073	518170.93	1330192.98
356	16179074	518112.69	1330167.34
357	16179075	518066.51	1330149.86
358	16179075001	518013.36	1330109.21
359	16179075002	518000.39	1330105.46
360	16179075003	517979.44	1330101.47
361	16179075004	517959.32	1330100.85
362	16179075005	517934.26	1330106.94
363	16179075006	517912.88	1330113.85
364	16179075007	517904.08	1330118.05
365	16179075008	517871.58	1330145.48
366	16179075009	517863.39	1330151.46
367	16179075010	517856.67	1330153.43
368	16179075011	517842.38	1330152.53
369	16179075012	517830.50	1330148.92
370	16179075013	517826.80	1330145.88
371	16179075014	517815.57	1330134.49
372	16179075015	517808.43	1330131.48
373	16179075016	517801.01	1330130.46
374	16179075017	517792.83	1330131.12
375	16179075018	517786.48	1330133.05
376	16179075019	517747.60	1330155.18
377	16179075020	517674.64	1330180.35
378	16179075021	517635.37	1330192.50



379	16179075022	517627.16	1330193.55
380	16179075023	517607.01	1330192.77
381	16179075024	517579.32	1330188.52
382	16179075025	517570.40	1330187.74
383	16179075026	517561.82	1330189.16
384	16179075027	517553.55	1330192.26
385	16179075028	517546.97	1330196.40
386	16179075029	517513.31	1330223.57
387	16179075030	517478.82	1330243.61
388	16179075031	517460.96	1330251.89
389	16179075032	517448.00	1330255.13
390	16179075033	517437.53	1330255.64
391	16179075034	517421.93	1330253.58
392	16179075035	517367.04	1330240.57
393	16179075036	517357.48	1330239.53
394	16179075037	517283.76	1330239.51
395	16179075038	517259.53	1330237.99
396	16179075039	517242.67	1330234.37
397	16179075040	517213.64	1330223.27
398	16179075041	517184.23	1330207.00
399	16179075042	517174.35	1330200.40
400	16179075043	517155.77	1330185.94
401	16179075044	517146.56	1330177.40
402	16179075045	517099.17	1330124.82
403	16179075046	517093.53	1330120.70
404	16179075047	517083.82	1330115.85
405	16179075048	517072.20	1330112.71
406	16179075049	517064.34	1330111.73
407	16179075050	517016.73	1330116.82
408	16179075051	517008.49	1330116.81
409	16179075052	517000.16	1330115.84
410	16179075053	516992.97	1330113.41
411	16179075054	516982.46	1330107.92
412	16179075055	516973.35	1330100.82
413	16179075056	516957.71	1330085.11
414	16179075057	517004.96	1330041.49
415	16179075058	516944.50	1330033.04
416	16179075059	516922.61	1330007.54
417	16179075060	516865.86	1330005.42
418	16179075061	516704.43	1329866.78
419	16179075062	516682.28	1329786.97
420	16179075063	516711.52	1329724.98
421	16179075064	516646.30	1329707.38

422	16179075065	516618.54	1329651.35
423	16179075066	516547.92	1329578.81
424	16179075067	516496.96	1329555.67
425	16179075068	516350.16	1329659.42
426	16179075069	516304.04	1329592.95
427	16179075070	516268.86	1329588.92
428	16179075071	516117.25	1329456.86
429	16179075072	516104.88	1329413.78
430	16179075073	516114.93	1329366.19
431	16179075074	516035.34	1329264.22
432	16179075075	516037.66	1329165.47
433	16179075076	516035.66	1329069.37
434	16179075077	515963.91	1329084.59
435	16179075078	515922.22	1329027.30
436	16179075079	515887.24	1328961.17
437	16179075080	515845.36	1328900.05
438	16179075081	515727.49	1328824.90
439	16179075082	515715.44	1328805.45
440	16179075083	515668.81	1328821.59
441	16179075084	515624.79	1328837.52
442	16179075085	515568.01	1328850.41
443	16177751026	515547.38	1328854.38
444	16177751025	515547.49	1328851.46
445	16177751024	515557.56	1328623.82
446	16177751023	515560.98	1328564.34
447	16177751022	515567.84	1328449.05
448	16177751021	515570.48	1328355.60
449	16177751020	515571.84	1328326.27
450	16177751019	515573.39	1328274.72
451	16177751018	515574.82	1328237.59
452	16177751017	515577.54	1328163.99
453	16177751016	515578.55	1328136.76
454	16177751015	515579.29	1328121.38
455	16177751014	515580.38	1328088.47
456	16177751013	515585.73	1328033.66
457	16177751012	515590.72	1327957.90
458	16177751011	515593.88	1327934.71
459	16177751010	515611.38	1327565.97
460	16177751009	515615.03	1327478.75
461	16177751008	515623.04	1327360.53
462	16177751007	515624.61	1327337.25
463	16177751006	515629.20	1327337.56
464	16177751005	515629.23	1327337.24

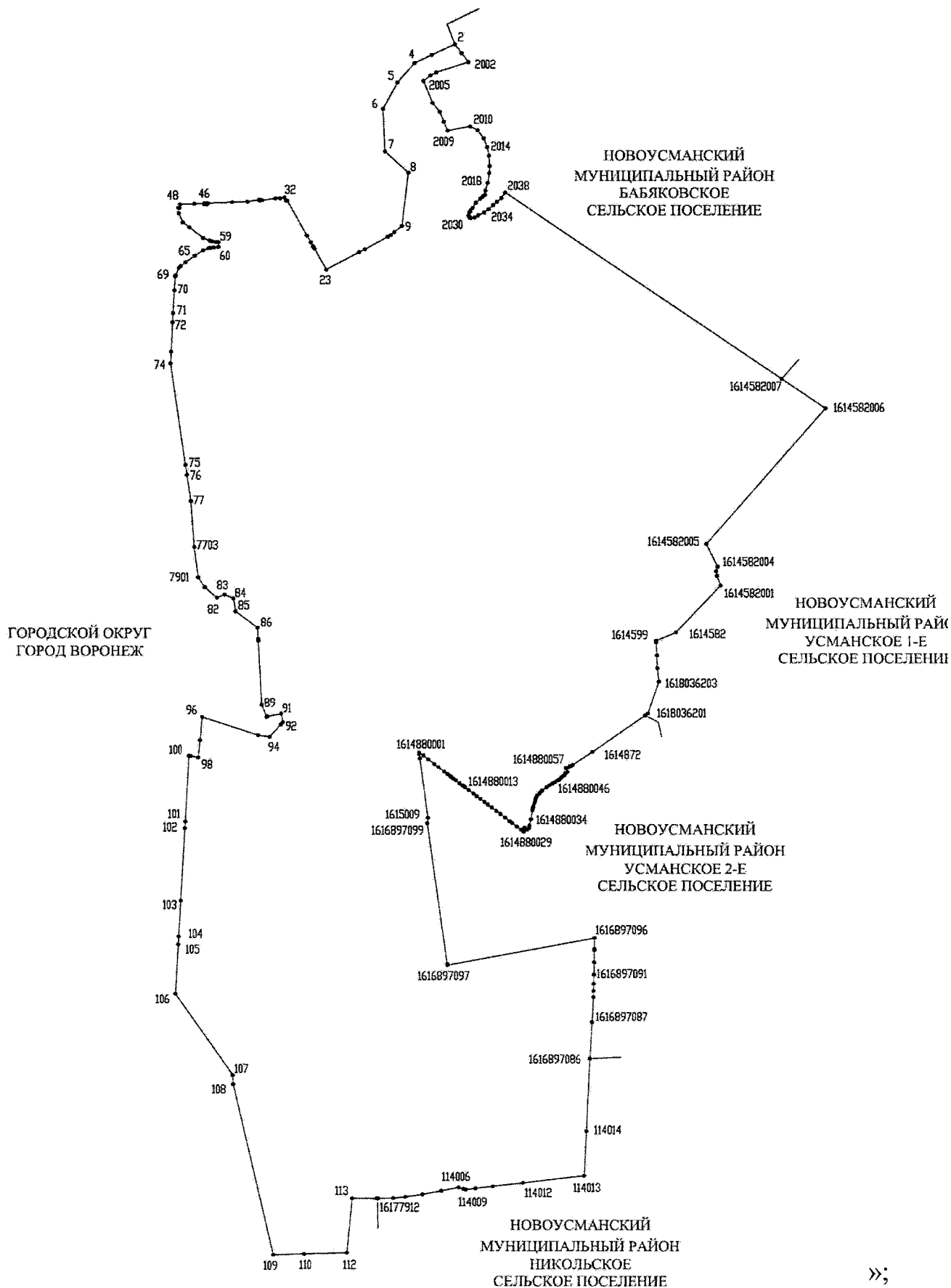
465	16177751004	515899.01	1327317.53
466	16177751003	515914.36	1327157.03
467	16177751002	516105.95	1327274.80
468	16177751001	516690.96	1326627.17
469	16177751	516705.67	1326580.37
470	16177750	516772.53	1326446.28
471	16177749	516886.19	1326194.52
472	1617774901	516936.53	1326085.31
473	16177748	516967.56	1326017.99
474	1617774801	517103.47	1325751.44
475	1617774802	517132.65	1324611.67
476	1617774803	516989.87	1324041.63
477	1617774804	517006.18	1323871.23
478	16179243	517020.14	1323814.10
479	16179243001	517022.76	1323690.92
480	16179243002	517029.30	1323559.35
481	16179243003	517064.19	1323209.76
482	16179243004	517069.19	1323122.97
483	16179243005	517091.17	1322976.38
484	16179243006	517110.14	1322873.33
485	16179243007	517146.50	1322736.79
486	16179243008	517181.82	1322576.60
487	16179243009	517237.52	1322309.38
488	16179243010	517277.86	1322110.44
489	16179243011	517323.89	1321891.93
490	16179243012	517364.03	1321716.36
491	16179243013	517385.75	1321657.61
492	16177723	518315.40	1322068.46
493	1617772301	518489.16	1322135.49
494	16177702	518512.25	1322155.45
495	16177682	518965.68	1322551.07
496	16177680	519340.91	1322876.54
497	16177679	519376.20	1322873.50
498	16177851	519405.60	1322867.82
499	1617785101	519451.45	1322908.02
500	1617785102	519527.56	1322972.15
501	1617785103	519556.49	1322996.52
502	1617785104	519623.16	1323053.34
503	1617785105	519718.38	1323133.48
504	16177676	519730.49	1323124.93
505	16177675	519941.46	1322975.89
506	16177673	520410.11	1322836.56
507	16177672	520609.79	1322719.24

508	16177671	520648.33	1322470.55
509	16177670	520800.82	1322368.46
510	16177666	521026.80	1322213.55
511	16177651	521698.80	1321769.23
512	16177646	522483.70	1321245.64
513	1617764601	522541.58	1321207.03
514	1617764602	522552.72	1321200.98
515	1617764603	522552.16	1321199.97
516	1617764604	522565.05	1321191.37
517	1617764605	522566.32	1321193.69
518	1617764606	522598.19	1321176.28
519	1617764607	522595.41	1321171.12
520	16177641	522973.13	1320919.15

»;

- карту-схему границ Отрадненского сельского поселения Новоусманского муниципального района Воронежской области изложить в следующей редакции:

**«Карта-схема границ Отрадененского сельского поселения  
Новоусманского муниципального района Воронежской области**



- карту-схему границ Рогачевского сельского поселения Новоусманского муниципального района Воронежской области изложить в следующей редакции:



- дополнить перечнем координат характерных точек границ Рогачевского сельского поселения Новоусманского муниципального района Воронежской области следующего содержания:

**«Перечень координат характерных точек границ Рогачевского сельского поселения Новоусманского муниципального района Воронежской области»**

№ п/п	Номер характерной точки границ	Координаты	
		X	Y
1	1616701059	500105.24	1318153.68
2	1616701058	500106.58	1318159.10
3	1616701057	500477.82	1318846.92
4	1616701056	500557.57	1319004.20
5	1616701055	500585.61	1319062.12
6	1616701054	500605.28	1319100.74
7	1616701053	500625.33	1319135.64
8	1616701052	500641.12	1319168.50
9	1616701051	500663.39	1319210.83
10	1616701050	500680.29	1319243.31
11	1616701049	500696.44	1319272.83
12	1616701048	500721.50	1319320.17
13	1616701047	500742.11	1319356.74
14	1616701046	500757.15	1319386.63
15	1616701045	500791.68	1319454.21
16	1616701044	500823.80	1319519.00
17	1616701043	500851.46	1319572.46
18	1616701042	500888.93	1319644.19
19	1616701041	500916.25	1319697.03
20	1616701040	500956.72	1319774.63
21	1616701039	500971.95	1319805.82
22	1616701038	500995.92	1319853.22
23	1616701037	501030.66	1319916.90
24	1616701036	501085.52	1320023.72
25	1616701035	501132.29	1320110.18
26	1616701034	501159.93	1320169.33
27	1616701033	501162.79	1320177.67
28	1616701032	501186.31	1320209.67
29	1616701031	501206.57	1320237.25
30	1616701030	501882.39	1321530.32
31	1616701029	502310.19	1322349.53
32	1616701028	502313.89	1322360.10
33	1616701027	502331.58	1322393.13
34	1616701026	502339.64	1322406.76



35	1616701025	502391.23	1322487.74
36	1616701024	502394.77	1322493.91
37	1616701023	502401.85	1322508.34
38	1616701022	502441.92	1322597.88
39	1616701021	502448.44	1322610.29
40	1616701020	502475.29	1322635.30
41	1616701019	502490.76	1322655.58
42	1616701018	502504.69	1322676.93
43	1616701017	502519.45	1322703.64
44	1616701016	502545.16	1322757.04
45	1616701015	502569.21	1322806.87
46	1616701014	502584.08	1322839.74
47	1616701013	502598.70	1322862.65
48	1616701012	502606.45	1322877.10
49	1616701011	502611.22	1322884.56
50	1616701010	502621.27	1322895.71
51	1616701009	502635.99	1322908.46
52	1616701008	502648.50	1322916.21
53	1616701007	502697.30	1322941.71
54	1616701006	502734.01	1322958.87
55	1616701005	502792.54	1322983.98
56	1616701004	502841.40	1323003.92
57	1616701003	502924.90	1323039.56
58	1616701002	503082.90	1323127.94
59	1616701001	503108.60	1323143.41
60	1616701	503153.61	1323170.91
61	1616702	503152.34	1323211.56
62	16181267	503429.85	1323271.85
63	16181266	503943.59	1323388.67
64	16181265	504403.37	1323496.79
65	16181264	504716.34	1323567.68
66	16181263	504978.75	1323633.22
67	16177918	505020.44	1323640.17
68	16177917	505168.07	1323675.27
69	16181262	505168.94	1323675.48
70	16181261	505209.49	1323659.95
71	16177916	505233.94	1323648.96
72	1616429	505223.91	1323662.39
73	1616433	505193.48	1323671.07
74	1616439	505144.70	1323718.80
75	1616446	505122.92	1323751.11
76	1616447	505119.74	1323778.21
77	1616450	505097.90	1323803.75

78	1616451	505094.66	1323822.39
79	1616456	505079.61	1323849.57
80	1616453	505088.31	1323879.97
81	1616440	505139.41	1323916.83
82	1616442	505134.61	1323954.09
83	1616452	505092.42	1323976.39
84	1616460	505051.88	1323991.92
85	1616465	505001.37	1324034.59
86	1616470	504947.35	1324060.36
87	1616477	504883.03	1324067.60
88	1616479	504856.19	1324103.33
89	1616481	504853.04	1324135.50
90	1616484	504821.11	1324169.57
91	1616487	504807.91	1324217.05
92	1616490	504787.85	1324252.73
93	1616493	504777.96	1324290.03
94	1616501	504757.96	1324334.17
95	1616495	504771.95	1324391.61
96	1616492	504779.00	1324428.78
97	1616497	504769.13	1324467.77
98	1616510	504733.92	1324517.10
99	1616512	504727.48	1324561.15
100	1616508	504737.85	1324589.84
101	1616494	504773.57	1324608.19
102	1616485	504816.58	1324695.87
103	1616486	504811.63	1324712.83
104	1616498	504766.09	1324740.24
105	1616514	504710.13	1324733.87
106	1616524	504659.46	1324754.55
107	1616535	504595.75	1324843.00
108	161653501	504547.32	1324917.09
109	1616559	504480.18	1325019.82
110	161655901	504443.13	1325077.32
111	1616586	504393.09	1325154.98
112	1616589	504384.88	1325188.89
113	1616597	504358.05	1325226.31
114	1616602	504348.20	1325268.68
115	1616592	504380.14	1325461.36
116	161656101	504438.99	1325639.46
117	1616561	504477.21	1325755.10
118	1616531	504611.47	1326036.72
119	1616533	504606.70	1326079.06
120	1616527	504653.32	1326195.48

121	1616529	504621.69	1326270.16
122	1616552	504516.56	1326484.14
123	1616557	504490.20	1326584.17
124	1616553	504499.09	1326639.95
125	1616544	504545.37	1326712.37
126	1616546	504538.90	1326753.03
127	1616584	504411.09	1326879.18
128	1616603	504342.36	1326976.13
129	1616617	504287.16	1327071.29
130	1616626	504243.38	1327107.15
131	1616630	504194.42	1327129.50
132	1616641	504106.47	1327148.75
133	1616651	504074.47	1327174.37
134	1616653	504066.30	1327215.04
135	1616649	504081.91	1327262.30
136	1616633	504155.51	1327363.30
137	1616624	504246.88	1327574.16
138	1616614	504303.34	1327648.21
139	1616588	504392.19	1327749.10
140	1616569	504455.69	1327856.94
141	1616565	504466.36	1327924.54
142	1616570	504450.33	1327983.25
143	1616590	504383.18	1328075.79
144	1616618	504285.45	1328163.77
145	16177920	504257.26	1328231.33
146	16181270	504240.76	1328230.53
147	1617792606	504207.93	1328225.63
148	1617792605	503686.08	1328119.06
149	1617792604	503075.41	1327988.80
150	1617792603	503020.98	1327984.19
151	1617792602	502797.64	1327924.95
152	1617792601	502094.07	1327779.86
153	16177926	502009.39	1327769.59
154	16181275	501999.26	1327764.54
155	16181276	501730.47	1327719.75
156	16181277	501688.34	1327711.43
157	16181278	501461.98	1327726.64
158	16181279	501202.82	1327745.35
159	16181280	500939.43	1327759.85
160	16181281	500549.84	1327787.50
161	16181282	500028.97	1327820.71
162	1617043	499857.30	1327828.94
163	161704301	499818.62	1327827.49

164	161704302	498904.78	1327884.27
165	161704303	498885.43	1327881.11
166	161704304	498816.89	1327894.82
167	161704305	498682.93	1328019.98
168	161704306	498286.13	1328393.06
169	1617365	497811.48	1328839.59
170	1617430	497385.44	1329243.54
171	1617430001	497111.78	1329484.05
172	1617430002	497092.47	1329517.14
173	1617430003	496842.99	1329742.39
174	1617430004	496660.92	1329898.44
175	1617430005	496634.57	1329995.29
176	1617430006	496527.42	1330004.42
177	1617430007	496456.32	1330088.23
178	1617430008	496429.83	1330113.32
179	1617430009	496419.48	1330121.26
180	1617430010	496412.24	1330125.12
181	1617652	496356.59	1330150.79
182	16178138	496333.47	1330170.89
183	1617686	496182.16	1330302.49
184	1617783	495820.13	1329948.78
185	1617792	495790.03	1329955.82
186	1617900	495223.17	1330088.48
187	1617940	494896.87	1330165.39
188	161794001	494864.38	1330172.09
189	161794002	494759.88	1330193.65
190	161794003	494388.94	1330270.20
191	161794004	494369.30	1330274.25
192	1617966	494334.95	1330281.34
193	1617970	494067.93	1330922.81
194	1617973	493754.07	1331626.41
195	1617977	493339.85	1332281.81
196	1617979	493213.11	1332497.24
197	1617981	492983.03	1332841.30
198	31000	492976.70	1332838.66
199	32054017	492979.86	1332794.10
200	32054016	492984.44	1332739.12
201	32054015	493046.69	1331961.96
202	32054014	493057.55	1331856.99
203	32054013	493076.55	1331561.06
204	32054012	493109.13	1331158.34
205	32054011	493118.18	1331037.08
206	32054010	493124.97	1330920.79

207	3205409	493131.76	1330801.33
208	3205408	493131.30	1330749.75
209	3205407	493124.52	1330668.75
210	320540601	493112.75	1330562.42
211	3205406	493108.23	1330527.12
212	3205405	493106.42	1330523.50
213	3205404	493088.77	1330433.91
214	3205403	493038.26	1330222.14
215	3205402	493011.09	1330036.79
216	3205401	493005.07	1329995.71
217	32054	492993.45	1329916.42
218	3205204	492880.32	1329917.00
219	3205203	492868.82	1329917.06
220	3205202	492467.85	1329919.14
221	3205201	492239.20	1329909.51
222	32052	492205.61	1329920.51
223	32051	492078.74	1329365.79
224	3205001	492071.23	1329332.33
225	32050	491913.85	1328626.00
226	3204504	491827.82	1328247.05
227	3204503	491826.26	1328230.30
228	3204502	491414.98	1326502.32
229	3204501	491219.17	1325642.50
230	32045	491123.49	1325182.73
231	3204401	491409.47	1324997.91
232	32044	491803.78	1324743.09
233	32043	491764.29	1324596.05
234	3204205	491761.18	1324584.85
235	3204204	491756.21	1324566.92
236	3204203	491755.49	1324564.35
237	3204202	491754.06	1324559.18
238	3204201	491747.63	1324536.01
239	32042	491746.86	1324533.22
240	3204102	491745.37	1324525.69
241	3204101	491738.97	1324493.30
242	32041	491727.25	1324433.94
243	32040	491679.38	1324133.79
244	3203902	491607.09	1323646.82
245	3203901	491534.44	1323157.43
246	32039	491534.13	1323155.33
247	3203807	491534.55	1323153.69
248	3203806	491538.78	1323127.70
249	3203805	491553.41	1323053.65

250	3203804	491569.33	1322983.59
251	3203803	491626.23	1322763.98
252	3203802	491634.63	1322763.63
253	3203801	491673.63	1322611.63
254	32038	491822.03	1322033.27
255	32037	491830.41	1321927.95
256	32036	491781.61	1321230.09
257	3203501	491751.20	1320648.90
258	32035	491749.69	1320620.12
259	32034	491785.94	1320257.42
260	32033	491872.57	1319801.50
261	32032	491811.06	1319326.10
262	32031	491794.55	1319209.95
263	13238169	491765.05	1319091.44
264	32030	491763.19	1319083.95
265	3202902	491674.80	1318534.47
266	3202901	491639.21	1318308.16
267	16177949	491636.85	1318298.48
268	16177949001	491646.66	1318297.04
269	16177949002	491652.29	1318304.40
270	16177949003	491677.75	1318312.09
271	16177949004	491711.26	1318311.64
272	16177949005	491850.15	1318307.20
273	16177949006	492177.66	1318302.76
274	16177949007	492302.16	1318302.76
275	16177949008	492426.50	1318300.10
276	16177949009	492509.28	1318297.43
277	16177949010	492793.31	1318291.66
278	16177949011	493018.57	1318285.89
279	16177949012	493293.77	1318279.23
280	16177949013	493406.85	1318275.68
281	16177949014	493453.68	1318273.82
282	16177949015	493555.33	1318273.08
283	16177949016	493599.20	1318275.31
284	16177949017	493616.66	1318275.55
285	16177949018	493640.04	1318276.79
286	16177949019	493678.07	1318277.17
287	16177949020	493732.09	1318276.79
288	16177949021	493862.54	1318270.10
289	16177949022	493989.15	1318267.88
290	16177949023	494092.84	1318270.11
291	16177949024	494116.14	1318269.36
292	16177949025	494139.22	1318267.12

293	16177949026	494178.09	1318264.90
294	16177949027	494212.44	1318266.39
295	16177949028	494225.72	1318266.01
296	16177949029	494241.86	1318264.89
297	16177949030	494252.43	1318263.76
298	16177949031	494266.79	1318261.55
299	16177949032	494369.48	1318258.58
300	16177949033	494421.91	1318258.21
301	16177949034	494484.79	1318264.91
302	16177949035	494509.56	1318264.15
303	16177949036	494522.44	1318261.50
304	16177949037	494541.41	1318258.58
305	16177949038	494583.78	1318257.47
306	16177949039	494626.49	1318258.96
307	16177949040	494657.36	1318258.58
308	16177949041	494705.16	1318250.74
309	16177949042	494736.22	1318247.25
310	16177949043	494741.30	1318246.81
311	16177949044	494769.65	1318246.32
312	16177949045	494953.67	1318245.21
313	16177949046	495067.80	1318241.49
314	16177949047	495262.52	1318236.66
315	16177949048	495478.83	1318232.94
316	16177949049	495553.91	1318230.71
317	16177949050	495941.10	1318223.28
318	16177949051	495998.95	1318222.16
319	16177949052	496034.69	1318221.52
320	16177949053	496036.87	1318202.93
321	16177949054	496036.35	1318153.30
322	16177949055	496050.42	1318152.70
323	16177949056	496050.36	1318219.20
324	16177949057	496066.69	1318216.79
325	16177949058	496075.07	1318216.59
326	16177949059	496104.79	1318219.19
327	16177949060	496125.81	1318219.56
328	16177949061	496174.58	1318218.07
329	16177949062	496247.72	1318218.08
330	16177949063	496306.59	1318215.47
331	16177949064	496373.71	1318212.88
332	16177949065	496435.44	1318214.36
333	16177949066	496490.13	1318211.76
334	16177949067	496562.20	1318211.39
335	16177949068	496596.77	1318210.27

336	16177949069	496670.66	1318209.16
337	16177949070	496830.04	1318206.93
338	16177949071	496851.22	1318207.67
339	16177949072	496917.48	1318207.67
340	16177949073	496969.65	1318205.43
341	16177949074	497048.08	1318205.04
342	16177949075	497067.47	1318196.24
343	16177949076	497167.17	1318196.66
344	16177949077	497246.51	1318198.00
345	16177949078	497485.39	1318193.36
346	16177949079	497617.79	1318189.87
347	16177949080	497760.28	1318187.27
348	16177949081	497907.13	1318183.84
349	16177949082	498007.38	1318181.89
350	16177949083	498050.17	1318179.57
351	16177949084	498090.29	1318174.70
352	16177949085	498116.82	1318175.30
353	16177949086	498143.37	1318174.56
354	16177949087	498185.88	1318176.76
355	16177949088	498358.42	1318174.14
356	16177949089	498442.29	1318172.97
357	16177949090	498487.57	1318174.51
358	16177949091	498558.85	1318173.44
359	16177949092	498695.63	1318170.62
360	16177949093	498831.70	1318168.62
361	16177949094	498998.20	1318165.80
362	16177949095	499031.15	1318166.02
363	16177949096	499041.50	1318164.07
364	1616701088	499073.49	1318165.98
365	1616701087	499075.79	1318231.04
366	1616701086	499075.05	1318293.53
367	1616701085	499076.86	1318313.49
368	1616701084	499078.10	1318325.61
369	1616701083	499086.46	1318343.85
370	1616701082	499090.91	1318357.19
371	1616701081	499102.37	1318383.09
372	1616701080	499118.32	1318393.85
373	1616701079	499127.32	1318394.36
374	1616701078	499189.70	1318385.45
375	1616701077	499242.05	1318379.88
376	1616701076	499287.72	1318366.14
377	1616701075	499341.19	1318342.38
378	1616701074	499375.35	1318330.50

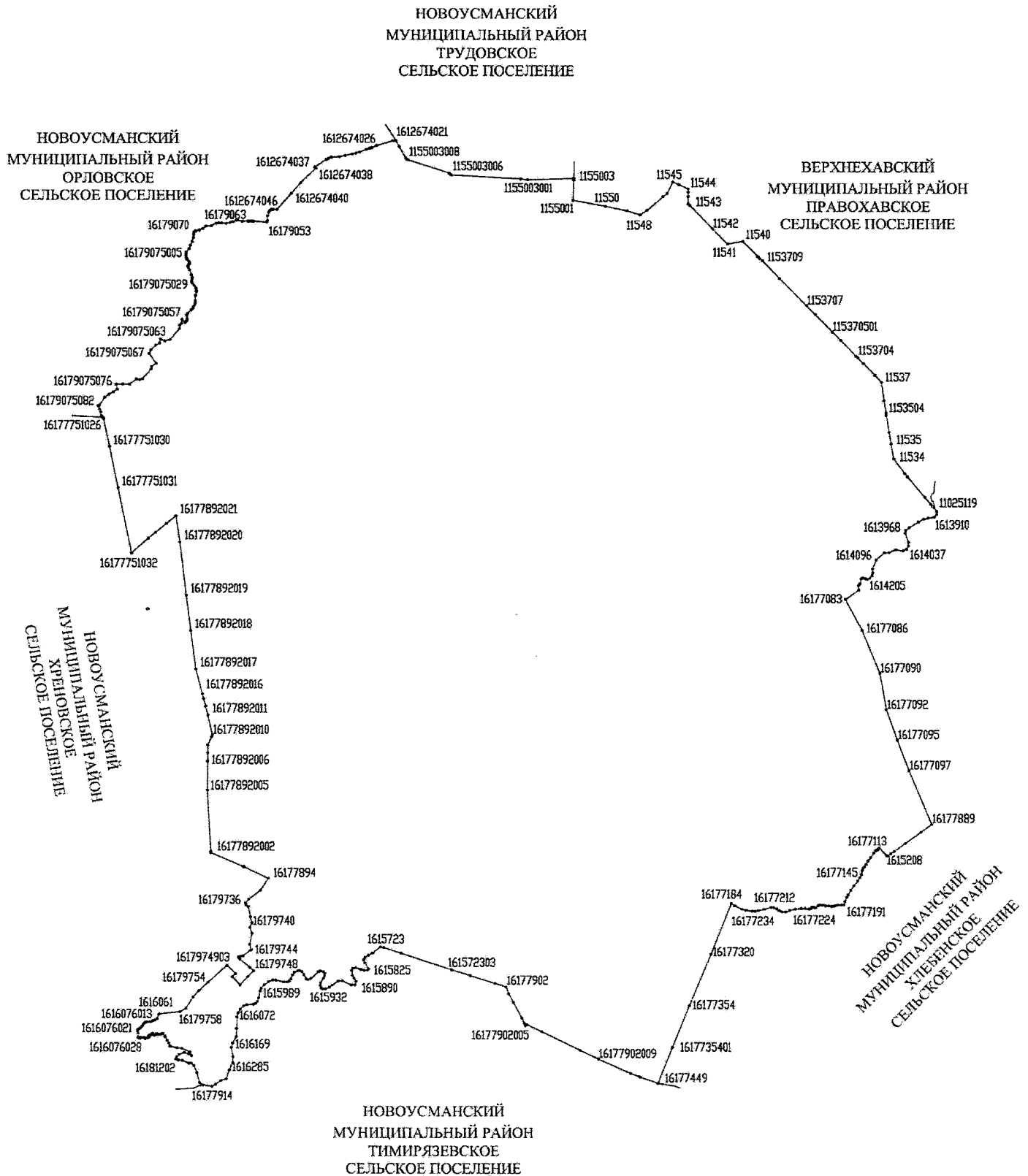


379	1616701073	499469.03	1318308.93
380	1616701072	499531.29	1318288.91
381	1616701071	499597.39	1318271.09
382	1616701070	499683.53	1318250.30
383	1616701069	499747.76	1318234.33
384	1616701068	499778.95	1318237.68
385	1616701067	499795.66	1318241.02
386	1616701066	499825.23	1318236.23
387	1616701065	499844.67	1318229.51
388	1616701064	499892.20	1318210.94
389	1616701063	499940.47	1318195.35
390	1616701062	500060.03	1318167.87
391	1616701061	500094.98	1318155.81
392	1616701060	500095.30	1318155.39

»;

- карту-схему границ Рождественско-Хавского сельского поселения Новоусманского муниципального района Воронежской области изложить в следующей редакции:

**«Карта-схема границ Рождественско-Хавского сельского поселения  
Новоусманского муниципального района Воронежской области**



- дополнить перечнем координат характерных точек границ Рождественско-Хавского сельского поселения Новоусманского муниципального района Воронежской области следующего содержания:

**«Перечень координат характерных точек границ Рождественско-Хавского сельского поселения Новоусманского муниципального района Воронежской области»**

№ п/п	Номер характерной точки границ	Координаты	
		X	Y
1	16179075082	515715.44	1328805.45
2	16179075081	515727.49	1328824.90
3	16179075080	515845.36	1328900.05
4	16179075079	515887.24	1328961.17
5	16179075078	515922.22	1329027.30
6	16179075077	515963.91	1329084.59
7	16179075076	516035.66	1329069.37
8	16179075075	516037.66	1329165.47
9	16179075074	516035.34	1329264.22
10	16179075073	516114.93	1329366.19
11	16179075072	516104.88	1329413.78
12	16179075071	516117.25	1329456.86
13	16179075070	516268.86	1329588.92
14	16179075069	516304.04	1329592.95
15	16179075068	516350.16	1329659.42
16	16179075067	516496.96	1329555.67
17	16179075066	516547.92	1329578.81
18	16179075065	516618.54	1329651.35
19	16179075064	516646.30	1329707.38
20	16179075063	516711.52	1329724.98
21	16179075062	516682.28	1329786.97
22	16179075061	516704.43	1329866.78
23	16179075060	516865.86	1330005.42
24	16179075059	516922.61	1330007.54
25	16179075058	516944.50	1330033.04
26	16179075057	517004.96	1330041.49
27	16179075056	516957.71	1330085.11
28	16179075055	516973.35	1330100.82
29	16179075054	516982.46	1330107.92
30	16179075053	516992.97	1330113.41
31	16179075052	517000.16	1330115.84
32	16179075051	517008.49	1330116.81
33	16179075050	517016.73	1330116.82
34	16179075049	517064.34	1330111.73

35	16179075048	517072.20	1330112.71
36	16179075047	517083.82	1330115.85
37	16179075046	517093.53	1330120.70
38	16179075045	517099.17	1330124.82
39	16179075044	517146.56	1330177.40
40	16179075043	517155.77	1330185.94
41	16179075042	517174.35	1330200.40
42	16179075041	517184.23	1330207.00
43	16179075040	517213.64	1330223.27
44	16179075039	517242.67	1330234.37
45	16179075038	517259.53	1330237.99
46	16179075037	517283.76	1330239.51
47	16179075036	517357.48	1330239.53
48	16179075035	517367.04	1330240.57
49	16179075034	517421.93	1330253.58
50	16179075033	517437.53	1330255.64
51	16179075032	517448.00	1330255.13
52	16179075031	517460.96	1330251.89
53	16179075030	517478.82	1330243.61
54	16179075029	517513.31	1330223.57
55	16179075028	517546.97	1330196.40
56	16179075027	517553.55	1330192.26
57	16179075026	517561.82	1330189.16
58	16179075025	517570.40	1330187.74
59	16179075024	517579.32	1330188.52
60	16179075023	517607.01	1330192.77
61	16179075022	517627.16	1330193.55
62	16179075021	517635.37	1330192.50
63	16179075020	517674.64	1330180.35
64	16179075019	517747.60	1330155.18
65	16179075018	517786.48	1330133.05
66	16179075017	517792.83	1330131.12
67	16179075016	517801.01	1330130.46
68	16179075015	517808.43	1330131.48
69	16179075014	517815.57	1330134.49
70	16179075013	517826.80	1330145.88
71	16179075012	517830.50	1330148.92
72	16179075011	517842.38	1330152.53
73	16179075010	517856.67	1330153.43
74	16179075009	517863.39	1330151.46
75	16179075008	517871.58	1330145.48
76	16179075007	517904.08	1330118.05
77	16179075006	517912.88	1330113.85

78	16179075005	517934.26	1330106.94
79	16179075004	517959.32	1330100.85
80	16179075003	517979.44	1330101.47
81	16179075002	518000.39	1330105.46
82	16179075001	518013.36	1330109.21
83	16179075	518066.51	1330149.86
84	16179074	518112.69	1330167.34
85	16179073	518170.93	1330192.98
86	16179072	518229.02	1330211.88
87	16179071	518273.19	1330215.92
88	16179070	518307.24	1330221.88
89	16179069	518321.03	1330231.68
90	16179068	518329.82	1330244.96
91	16179067	518341.24	1330298.65
92	16179066	518361.09	1330350.45
93	16179065	518399.39	1330393.40
94	16179064	518404.66	1330474.20
95	16179063	518443.62	1330545.79
96	16179062	518447.95	1330586.15
97	16179061	518448.92	1330628.28
98	16179060	518440.32	1330695.90
99	16179059	518453.48	1330751.23
100	16179058	518463.05	1330798.22
101	16179057	518487.90	1330846.53
102	16179056	518491.78	1330867.52
103	16179055	518473.09	1330938.75
104	16179054	518476.78	1331024.64
105	16177855	518476.72	1331048.15
106	1617905202	518476.66	1331071.16
107	1617905201	518476.63	1331081.48
108	16179052	518476.61	1331090.39
109	1617905301	518475.61	1331103.96
110	16179053	518461.13	1331299.79
111	1613077	518485.05	1331307.67
112	1612674051	518554.89	1331312.43
113	1612674050	518610.42	1331331.87
114	1612674049	518626.85	1331342.18
115	1612674048	518642.97	1331356.10
116	1612674047	518645.53	1331359.37
117	1612674046	518650.95	1331371.72
118	1612674045	518652.57	1331378.54
119	1612674044	518652.41	1331384.71
120	1612674043	518651.72	1331389.98

121	1612674042	518649.26	1331401.26
122	1612674041	518653.33	1331458.23
123	1612674040	518889.88	1331664.59
124	1612674039	519044.98	1331800.74
125	1612674038	519265.35	1332030.73
126	1612674037	519280.39	1332012.60
127	1612674036	519390.01	1332183.05
128	1612674035	519404.42	1332209.38
129	1612674034	519422.65	1332246.24
130	1612674033	519424.92	1332260.86
131	1612674032	519431.90	1332375.55
132	1612674031	519449.41	1332461.90
133	1612674030	519472.48	1332564.07
134	1612674029	519486.23	1332619.32
135	1612674028	519501.40	1332669.44
136	1612674027	519542.73	1332777.58
137	1612674026	519556.66	1332821.52
138	1612674025	519570.04	1332856.73
139	1612674024	519594.66	1332916.25
140	1612674023	519600.78	1332933.57
141	1612674022	519669.41	1333170.55
142	1612674021	519674.81	1333213.13
143	1155003010	519584.79	1333264.65
144	1155003009	519420.98	1333357.97
145	1155003008	519397.07	1333379.12
146	1155003007	519384.87	1333402.41
147	1155003006	519192.06	1334007.51
148	1155003005	519175.41	1334024.70
149	1155003004	519170.13	1334030.51
150	1155003003	519165.03	1334039.20
151	1155003002	519108.37	1335062.62
152	1155003001	519094.63	1335165.32
153	1155003	519115.53	1335847.09
154	1155002	519090.55	1335845.99
155	1155001	518789.27	1335837.37
156	11550	518703.38	1336312.11
157	11549	518634.56	1336634.22
158	11548	518577.21	1336825.39
159	11547	518642.28	1336926.16
160	1154601	518844.50	1337164.32
161	11546	518896.02	1337224.99
162	11545	519066.79	1337309.87
163	1154401	519024.31	1337400.29

164	11544	518960.62	1337535.70
165	1154302	518915.21	1337536.50
166	1154301	518850.79	1337535.86
167	11543	518740.11	1337536.03
168	1154201	518717.08	1337558.51
169	11542	518370.26	1337897.01
170	11541	518141.61	1338118.57
171	11540	518183.84	1338345.12
172	11537012	517963.53	1338561.07
173	11537011	517953.46	1338570.94
174	11537010	517928.50	1338595.19
175	1153709	517893.54	1338635.27
176	1153708	517631.70	1338891.46
177	1153707	517223.79	1339289.89
178	1153706	517091.60	1339418.58
179	115370501	516831.43	1339671.80
180	1153705	516704.91	1339795.01
181	1153704	516471.41	1340021.43
182	1153703	516444.50	1340049.80
183	1153702	516362.25	1340127.24
184	1153701	516189.73	1340298.53
185	11537	516079.10	1340396.98
186	11536	515808.57	1340434.02
187	1153504	515618.99	1340465.16
188	1153503	515604.54	1340467.53
189	1153502	515585.90	1340470.59
190	1153501	515337.39	1340511.41
191	11535	515167.09	1340539.37
192	11534	514949.18	1340579.47
193	11533	514733.04	1340743.61
194	1153203	514683.60	1340785.79
195	1153202	514378.89	1341045.76
196	1153201	514277.55	1341132.21
197	11532	514243.38	1341161.36
198	11025119	514228.55	1341182.69
199	1613887	514168.43	1341225.93
200	1613897	514127.02	1341225.33
201	1613910	514087.97	1341184.42
202	1613917	514072.38	1341093.64
203	1613922	514057.25	1341030.20
204	1613933	514015.49	1340950.93
205	1613952	513928.83	1340811.09
206	1613968	513888.98	1340759.31

207	1613983	513853.43	1340751.54
208	1614009	513712.92	1340801.77
209	1614024	513658.90	1340797.75
210	1614037	513614.53	1340771.49
211	1614045	513588.19	1340721.14
212	1614039	513605.98	1340605.50
213	1614061	513561.86	1340511.43
214	1614063	513556.99	1340440.31
215	1614096	513451.59	1340316.92
216	1614149	513317.36	1340265.30
217	1614173	513263.49	1340268.06
218	1614185	513221.12	1340257.02
219	1614198	513176.50	1340218.90
220	1614205	513160.59	1340183.61
221	1614197	513176.90	1340157.86
222	1614194	513186.26	1340122.07
223	1614201	513168.84	1340095.29
224	1614226	513097.66	1340076.34
225	16177081	513066.05	1340058.11
226	16177082	513001.76	1340059.49
227	16177083	512860.62	1339861.47
228	16177086	512403.97	1340106.02
229	16177090	511751.80	1340372.96
230	16177092	511202.93	1340469.65
231	16177095	510749.24	1340634.31
232	16177097	510293.93	1340810.29
233	16177889	509509.26	1341148.05
234	161520805	509390.99	1340987.08
235	161520804	509222.76	1340751.09
236	161520803	509107.12	1340588.17
237	161520802	509070.52	1340531.54
238	161520801	509043.01	1340478.92
239	1615208	509040.98	1340476.11
240	16177113	509158.77	1340365.76
241	1617711301	509146.37	1340352.89
242	16177114	509131.75	1340337.72
243	16177115	509114.54	1340307.78
244	16177118	509081.52	1340280.01
245	16177124	509012.47	1340233.55
246	16177129	508963.28	1340194.20
247	16177132	508915.04	1340168.78
248	16177136	508877.59	1340143.08
249	16177142	508855.54	1340123.34



250	16177141	508825.40	1340111.42
251	16177145	508765.96	1340097.05
252	16177150	508722.29	1340077.22
253	16177152	508669.45	1340044.93
254	16177154	508601.48	1339990.20
255	16177160	508529.18	1339940.65
256	16177166	508462.84	1339901.73
257	16177171	508426.61	1339884.75
258	16177180	508361.95	1339856.29
259	16177191	508313.29	1339837.62
260	1617719101	508312.45	1339799.60
261	16177192	508312.62	1339750.15
262	16177196	508302.40	1339719.34
263	16177204	508294.09	1339688.48
264	16177205	508290.80	1339654.96
265	16177200	508299.50	1339617.34
266	16177199	508299.64	1339566.61
267	16177194	508309.77	1339524.42
268	16177188	508314.50	1339491.43
269	16177195	508303.69	1339462.54
270	16177215	508269.86	1339427.88
271	16177217	508266.93	1339410.20
272	16177207	508285.53	1339389.45
273	16177209	508282.57	1339370.50
274	16177223	508255.49	1339353.42
275	16177224	508250.95	1339320.57
276	16177219	508261.26	1339269.59
277	16177221	508258.55	1339204.99
278	16177228	508247.77	1339120.31
279	16177232	508226.91	1339039.68
280	16177242	508206.47	1338978.06
281	16177240	508210.31	1338922.17
282	16177231	508227.20	1338881.17
283	16177222	508258.20	1338846.16
284	16177214	508272.44	1338800.16
285	16177212	508275.29	1338756.98
286	16177229	508243.87	1338658.86
287	16177233	508225.46	1338574.36
288	16177236	508216.63	1338520.06
289	16177234	508219.48	1338476.88
290	16177230	508232.82	1338390.32
291	16177225	508250.50	1338327.75
292	16177198	508300.26	1338221.27

293	16177184	508334.74	1338170.95
294	16177320	507576.69	1337871.59
295	16177354	506804.20	1337552.90
296	1617735401	506179.32	1337303.93
297	16177414	506170.03	1337300.23
298	16177449	505639.61	1337088.89
299	16177902012	505728.46	1336825.25
300	16177902011	505739.38	1336813.77
301	16177902010	505786.00	1336685.26
302	16177902009	505998.15	1336208.35
303	16177902008	506131.69	1335936.40
304	16177902007	506410.76	1335372.61
305	16177902006	506512.99	1335152.73
306	16177902005	506497.44	1335129.33
307	16177902004	506535.27	1335115.82
308	16177902003	506611.02	1335079.38
309	16177902002	506848.47	1334954.77
310	16177902001	506977.57	1334883.62
311	16177902	507081.87	1334843.13
312	16180728	507132.03	1334680.72
313	161572306	507247.87	1334318.29
314	161572305	507249.51	1334317.77
315	161572304	507248.84	1334315.68
316	161572303	507337.85	1334033.88
317	161572302	507584.24	1333287.45
318	161572301	507668.26	1333031.25
319	1615723	507677.53	1332982.17
320	1615760	507587.07	1332869.23
321	1615773	507551.87	1332805.79
322	1615783	507518.58	1332752.44
323	1615791	507484.34	1332736.27
324	1615803	507437.19	1332752.46
325	1615820	507346.69	1332805.02
326	1615825	507326.00	1332788.56
327	1615826	507321.59	1332737.99
328	1615822	507339.38	1332695.40
329	161581401	507340.57	1332688.70
330	1615814	507364.85	1332613.80
331	1615816	507353.86	1332573.50
332	1615828	507319.62	1332557.33
333	1615847	507246.91	1332567.30
334	1615858	507206.71	1332591.78
335	1615874	507158.14	1332621.51

336	1615890	507110.38	1332607.31
337	1615891	507105.93	1332555.05
338	1615869	507169.22	1332415.24
339	1615871	507162.94	1332356.26
340	1615894	507101.01	1332266.05
341	1615911	507070.15	1332224.70
342	1615929	507046.44	1332167.14
343	1615932	507043.76	1332132.62
344	1615918	507061.57	1332103.45
345	1615898	507096.06	1332094.08
346	1615884	507139.46	1332099.64
347	1615857	507208.49	1332141.63
348	1615849	507243.63	1332155.02
349	1615839	507278.46	1332157.44
350	1615831	507307.48	1332134.72
351	1615830	507312.30	1332095.78
352	1615833	507302.95	1332065.66
353	1615859	507202.28	1331955.36
354	1615863	507184.12	1331913.67
355	1615862	507195.13	1331883.84
356	1615842	507258.69	1331853.43
357	1615832	507303.56	1331821.84
358	1615827	507320.40	1331788.47
359	1615829	507315.22	1331755.71
360	1615836	507294.45	1331711.57
361	1615844	507256.38	1331684.76
362	1615861	507195.48	1331660.27
363	1615872	507162.56	1331635.86
364	1615880	507146.27	1331600.03
365	1615879	507149.04	1331549.33
366	1615866	507176.31	1331436.38
367	1615867	507175.78	1331388.31
368	1615878	507149.37	1331324.91
369	1615892	507105.24	1331264.53
370	1615926	507053.90	1331218.69
371	1615946	507013.52	1331200.38
372	1615989	506912.03	1331179.53
373	1616011	506855.47	1331158.29
374	1616020	506825.93	1331133.78
375	1616024	506814.82	1331101.18
376	1616026	506806.85	1331001.01
377	1616028	506786.01	1330954.33
378	1616040	506740.52	1330905.80

379	1616057	506684.39	1330870.21
380	1616072	506622.47	1330855.97
381	1616113	506452.04	1330851.24
382	1616140	506324.82	1330845.78
383	1616159	506232.41	1330791.49
384	1616169	506163.45	1330772.35
385	1616215	506029.11	1330797.47
386	1616243	505942.60	1330793.86
387	1616285	505829.90	1330742.45
388	1616320	505699.52	1330698.96
389	1616325	505670.20	1330615.68
390	1616342	505613.01	1330537.94
391	1616350	505581.64	1330485.16
392	16177914	505607.92	1330349.65
393	1616344	505609.80	1330339.97
394	1616332	505642.22	1330301.34
395	1616291	505789.03	1330260.77
396	1616264	505895.13	1330218.35
397	1616246	505932.60	1330177.09
398	1616248	505932.02	1330141.56
399	16181204	505972.46	1330048.20
400	16181203	505976.58	1329988.47
401	16181202	505989.98	1329952.70
402	16181201	506019.38	1329962.36
403	16181200	506059.46	1330003.57
404	16181199	506091.07	1330071.58
405	16181198	506074.20	1330128.99
406	16181197	506039.46	1330181.63
407	16181196	506096.34	1330161.62
408	16181195	506154.06	1330036.24
409	16181194	506158.05	1329968.89
410	1616076069	506182.11	1329878.23
411	1616076068	506186.25	1329862.61
412	1616076067	506228.70	1329845.09
413	1616076066	506271.00	1329823.02
414	1616076065	506319.46	1329795.21
415	1616076064	506335.66	1329785.16
416	1616076063	506374.15	1329759.10
417	1616076062	506368.09	1329747.68
418	1616076061	506363.64	1329734.22
419	1616076060	506360.55	1329720.14
420	1616076059	506359.46	1329706.06
421	1616076058	506361.93	1329687.01

422	1616076057	506363.80	1329675.15
423	1616076056	506363.88	1329666.77
424	1616076055	506363.62	1329664.24
425	1616076054	506362.88	1329661.49
426	1616076053	506361.30	1329657.92
427	1616076052	506347.94	1329631.87
428	1616076051	506351.36	1329629.24
429	1616076050	506372.48	1329609.13
430	1616076049	506362.54	1329600.44
431	1616076048	506356.97	1329592.94
432	1616076047	506353.42	1329595.56
433	1616076046	506343.77	1329570.88
434	1616076045	506337.85	1329558.51
435	1616076044	506340.83	1329555.84
436	1616076043	506337.63	1329548.76
437	1616076042	506315.33	1329555.52
438	1616076041	506309.36	1329531.63
439	1616076040	506305.36	1329532.52
440	1616076039	506294.18	1329494.17
441	1616076038	506303.46	1329493.80
442	1616076037	506308.15	1329483.38
443	1616076036	506308.98	1329460.63
444	1616076035	506308.58	1329439.36
445	1616076034	506309.84	1329428.81
446	1616076033	506300.96	1329426.07
447	1616076032	506302.21	1329411.63
448	1616076031	506310.09	1329409.84
449	1616076030	506313.39	1329405.04
450	1616076029	506314.04	1329395.46
451	1616076028	506315.23	1329390.29
452	1616076027	506374.58	1329391.68
453	1616076026	506404.49	1329390.28
454	1616076025	506413.23	1329389.24
455	1616076024	506418.93	1329387.91
456	1616076023	506423.39	1329387.11
457	1616076022	506426.36	1329387.57
458	1616076021	506427.78	1329388.43
459	1616076020	506444.67	1329413.34
460	1616076019	506452.24	1329423.43
461	1616076018	506470.25	1329441.29
462	1616076017	506483.45	1329450.92
463	1616076016	506503.89	1329465.72
464	1616076015	506513.08	1329473.59

465	1616076014	506521.30	1329481.93
466	1616076013	506534.62	1329498.31
467	1616076012	506543.91	1329511.10
468	1616076011	506546.03	1329517.17
469	1616076010	506546.58	1329520.16
470	1616076009	506547.57	1329566.83
471	1616076008	506548.21	1329578.14
472	1616076007	506549.20	1329584.39
473	1616076006	506550.13	1329587.91
474	1616076005	506551.70	1329592.79
475	1616076004	506554.49	1329599.87
476	1616076003	506562.11	1329616.03
477	1616076002	506571.00	1329636.88
478	1616076001	506595.66	1329673.32
479	1616076	506659.40	1329699.33
480	1616061	506667.33	1329702.57
481	16177907	506667.58	1329703.30
482	1617790701	506668.24	1329709.51
483	16179758	506700.37	1330011.79
484	16179757	506749.41	1330095.66
485	16179756	506922.17	1330206.53
486	16179755	507017.85	1330290.82
487	16179754	507143.00	1330426.61
488	16179753	507389.98	1330700.82
489	1617974903	507397.54	1330711.07
490	1617974902	507272.85	1330835.48
491	1617974901	507227.92	1330787.44
492	16179749	507104.14	1330902.64
493	1617974801	507227.94	1331018.17
494	16179748	507317.71	1331106.04
495	16179747	507364.49	1331052.47
496	16179746	507488.21	1330903.15
497	1617974502	507520.29	1330881.07
498	1617974501	507531.85	1330910.50
499	16179745	507538.61	1330945.64
500	16179744	507627.71	1331066.39
501	16179743	507717.90	1331047.90
502	16179742	507874.91	1331083.27
503	16179741	507965.53	1331050.43
504	16179740	508030.81	1331079.87
505	16179739	508125.13	1331057.90
506	16179738	508275.12	1331025.97
507	16179737	508304.55	1330988.05

508	16179736	508330.76	1330985.65
509	16179735	508387.16	1331030.51
510	16179734	508518.63	1331209.16
511	16177894	508697.80	1331323.24
512	16177892	508864.49	1330964.84
513	16177892001	508871.98	1330951.15
514	16177892002	509074.42	1330466.91
515	16177892003	509087.19	1330466.63
516	16177892004	509093.21	1330466.50
517	16177892005	509992.36	1330416.88
518	16177892006	510424.29	1330421.24
519	16177892007	510544.95	1330422.46
520	16177892008	510665.47	1330423.68
521	16177892009	510784.21	1330476.45
522	16177892010	510813.44	1330489.44
523	16177892011	511107.33	1330423.68
524	16177892012	511240.55	1330389.05
525	16177892013	511244.42	1330388.05
526	16177892014	511355.62	1330359.15
527	16177892015	511358.50	1330358.36
528	16177892016	511428.70	1330340.15
529	16177892017	511802.61	1330242.97
530	16177892018	512380.20	1330169.16
531	16177892019	512910.87	1330103.92
532	16177892020	513702.01	1330009.96
533	16177892021	514090.90	1329949.00
534	16177892022	513977.86	1329812.24
535	16179646	513845.28	1329647.18
536	16179645	513760.42	1329544.93
537	16177751032	513538.60	1329294.70
538	16177751031	514507.07	1329096.74
539	16177751030	515113.61	1328971.36
540	16177751029	515520.99	1328883.55
541	16177751028	515546.77	1328877.84
542	16177751027	515546.96	1328865.83
543	16177751026	515547.38	1328854.38
544	16179075085	515568.01	1328850.41
545	16179075084	515624.79	1328837.52
546	16179075083	515668.81	1328821.59

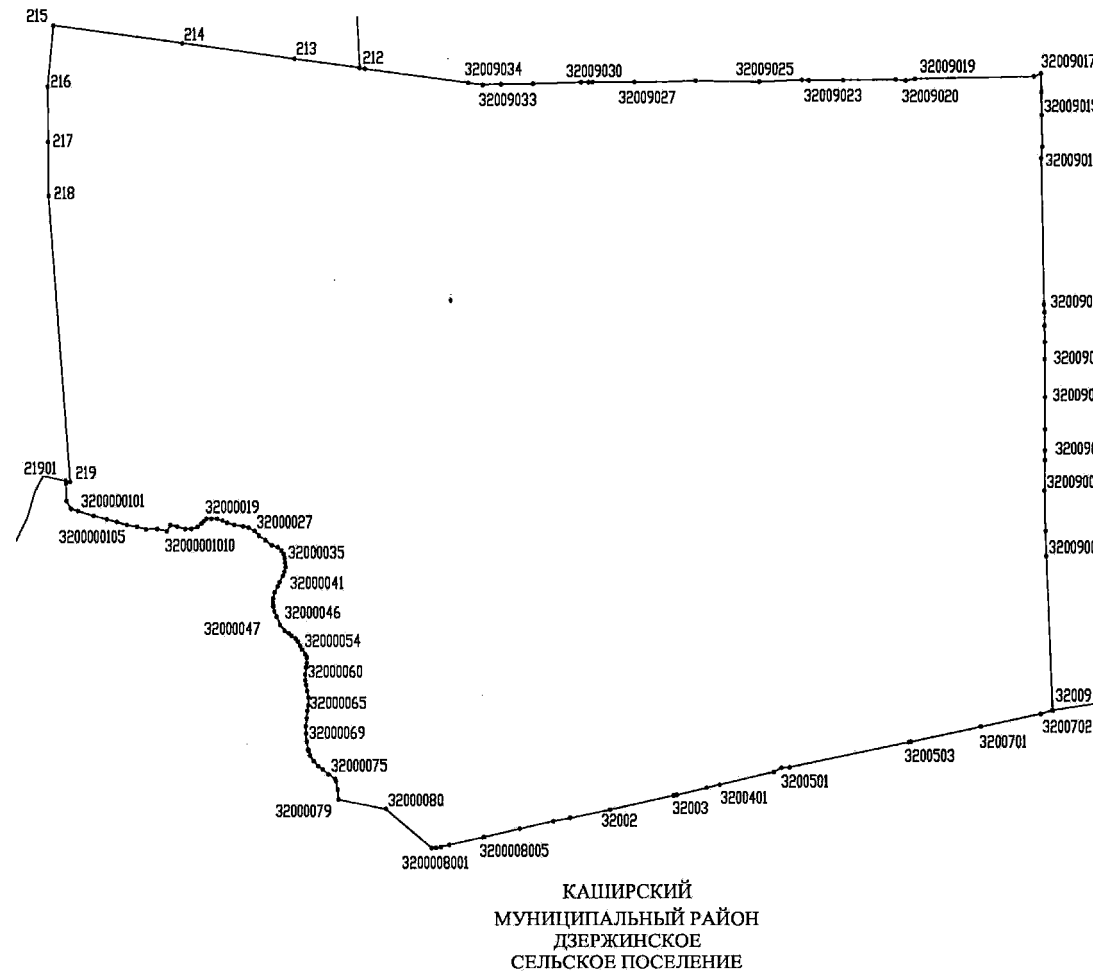
»;

- карту-схему границ Воронежского сельского поселения Новоусманского муниципального района Воронежской области изложить в следующей редакции:

**«Карта-схема границ Воронежского сельского поселения Новоусманского муниципального района  
Воронежской области**

ГОРОДСКОЙ ОКРУГ  
ГОРОД ВОРОНЕЖ

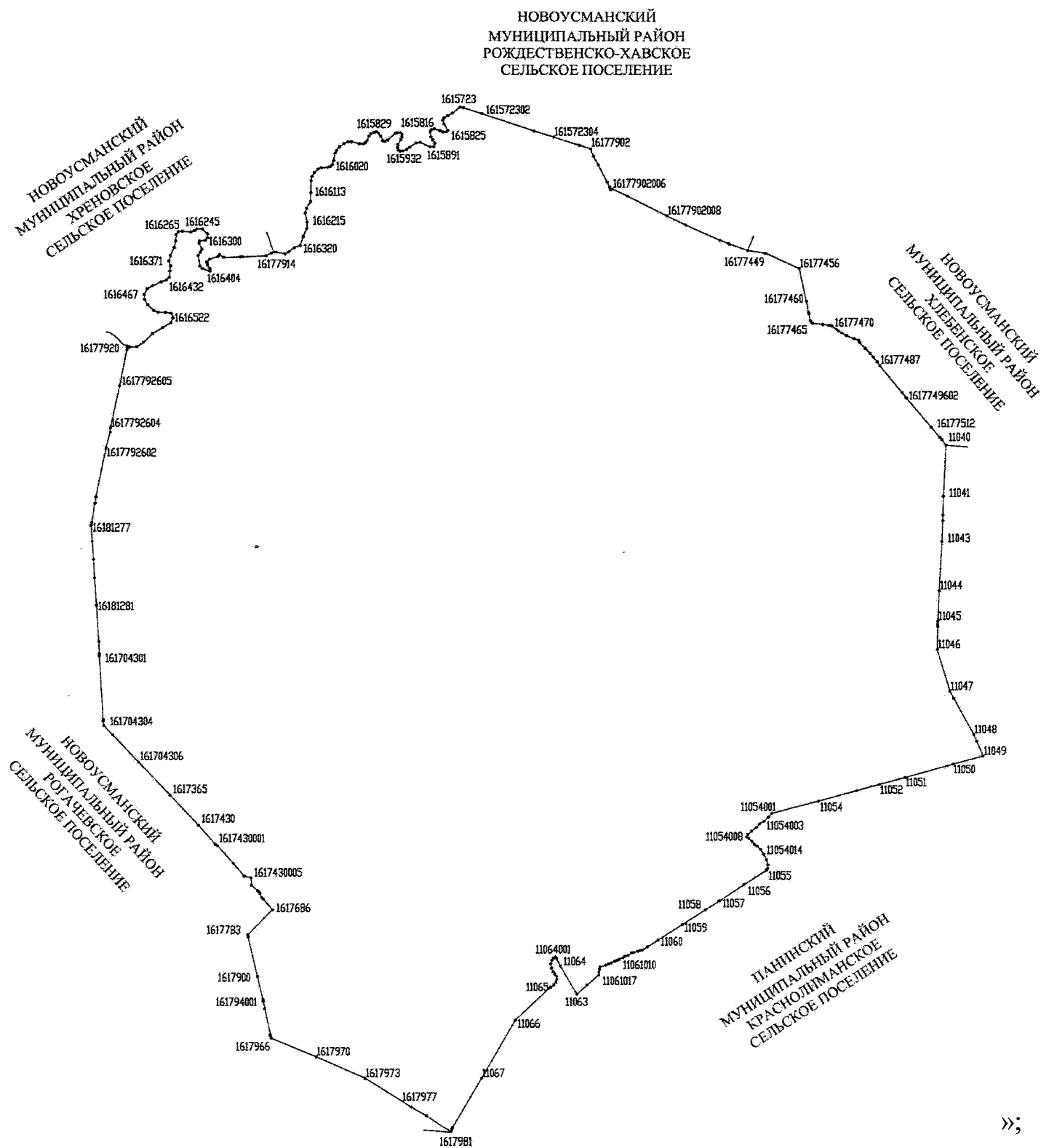
НОВОУСМАНСКИЙ  
МУНИЦИПАЛЬНЫЙ РАЙОН  
НИКОЛЬСКОЕ  
СЕЛЬСКОЕ ПОСЕЛЕНИЕ





- карту-схему границ Тимирязевского сельского поселения Новоусманского муниципального района Воронежской области изложить в следующей редакции:

**«Карта – схема границ Тимирязевского сельского поселения Новоусманского муниципального района Воронежской области**



- дополнить перечнем координат характерных точек границ Тимирязевского сельского поселения Новоусманского муниципального района Воронежской области следующего содержания:

**«Перечень координат характерных точек границ Тимирязевского сельского поселения Новоусманского муниципального района Воронежской области»**

№ п/п	Номер характерной точки границ	Координаты	
		X	Y
1	16177920	504257.26	1328231.33
2	1616625	504243.84	1328263.49
3	1616623	504248.03	1328364.97
4	1616610	504313.18	1328462.88
5	1616577	504439.87	1328592.75
6	1616550	504520.97	1328733.55
7	1616536	504594.08	1328851.64
8	1616522	504665.78	1328883.43
9	1616511	504731.50	1328859.47
10	1616504	504742.89	1328778.03
11	1616503	504746.17	1328666.27
12	1616496	504770.64	1328607.46
13	1616480	504853.16	1328522.28
14	1616471	504928.72	1328477.84
15	1616467	504997.26	1328471.60
16	1616457	505079.34	1328515.91
17	1616444	505123.83	1328593.86
18	1616436	505179.18	1328714.79
19	1616432	505208.42	1328793.00
20	1616425	505247.21	1328832.96
21	1616403	505336.33	1328841.60
22	1616393	505410.17	1328847.97
23	1616371	505478.47	1328826.50
24	1616359	505555.10	1328848.05
25	1616324	505670.38	1328901.96
26	1616297	505767.34	1328923.16
27	1616278	505856.43	1328929.27
28	1616265	505892.47	1328956.59
29	1616262	505901.00	1329012.30
30	1616266	505890.39	1329141.96
31	1616256	505909.01	1329192.42
32	1616247	505932.34	1329219.95

33	1616245	505933.78	1329308.79
34	1616277	505863.72	1329378.52
35	1616288	505807.76	1329376.93
36	1616294	505774.22	1329347.03
37	1616300	505762.73	1329265.98
38	1616313	505734.65	1329258.84
39	1616331	505646.26	1329295.88
40	1616346	505605.26	1329276.27
41	1616358	505556.39	1329241.55
42	1616394	505406.84	1329269.48
43	1616400	505371.70	1329298.00
44	1616404	505330.30	1329410.41
45	1616404001	505334.84	1329411.43
46	1616404002	505355.71	1329417.06
47	1616404003	505376.80	1329403.62
48	1616404004	505421.05	1329375.61
49	1616404005	505448.87	1329371.88
50	1616404006	505464.82	1329369.56
51	1616404007	505503.55	1329407.32
52	1616404008	505546.00	1329530.81
53	1616404009	505568.90	1329548.16
54	1616404010	505569.00	1329548.54
55	1616404011	505531.22	1329607.44
56	1616404012	505537.63	1329841.28
57	1616404013	505539.02	1329849.69
58	1616404014	505539.63	1329867.46
59	1616404015	505537.98	1329876.07
60	1616404016	505554.06	1330212.60
61	1616404017	505595.31	1330295.53
62	16177914	505607.92	1330349.65
63	1616350	505581.64	1330485.16
64	1616342	505613.01	1330537.94
65	1616325	505670.20	1330615.68
66	1616320	505699.52	1330698.96
67	1616285	505829.90	1330742.45
68	1616243	505942.60	1330793.86
69	1616215	506029.11	1330797.47
70	1616169	506163.45	1330772.35
71	1616159	506232.41	1330791.49
72	1616140	506324.82	1330845.78
73	1616113	506452.04	1330851.24

74	1616072	506622.47	1330855.97
75	1616057	506684.39	1330870.21
76	1616040	506740.52	1330905.80
77	1616028	506786.01	1330954.33
78	1616026	506806.85	1331001.01
79	1616024	506814.82	1331101.18
80	1616020	506825.93	1331133.78
81	1616011	506855.47	1331158.29
82	1615989	506912.03	1331179.53
83	1615946	507013.52	1331200.38
84	1615926	507053.90	1331218.69
85	1615892	507105.24	1331264.53
86	1615878	507149.37	1331324.91
87	1615867	507175.78	1331388.31
88	1615866	507176.31	1331436.38
89	1615879	507149.04	1331549.33
90	1615880	507146.27	1331600.03
91	1615872	507162.56	1331635.86
92	1615861	507195.48	1331660.27
93	1615844	507256.38	1331684.76
94	1615836	507294.45	1331711.57
95	1615829	507315.22	1331755.71
96	1615827	507320.40	1331788.47
97	1615832	507303.56	1331821.84
98	1615842	507258.69	1331853.43
99	1615862	507195.13	1331883.84
100	1615863	507184.12	1331913.67
101	1615859	507202.28	1331955.36
102	1615833	507302.95	1332065.66
103	1615830	507312.30	1332095.78
104	1615831	507307.48	1332134.72
105	1615839	507278.46	1332157.44
106	1615849	507243.63	1332155.02
107	1615857	507208.49	1332141.63
108	1615884	507139.46	1332099.64
109	1615898	507096.06	1332094.08
110	1615918	507061.57	1332103.45
111	1615932	507043.76	1332132.62
112	1615929	507046.44	1332167.14
113	1615911	507070.15	1332224.70
114	1615894	507101.01	1332266.05

115	1615871	507162.94	1332356.26
116	1615869	507169.22	1332415.24
117	1615891	507105.93	1332555.05
118	1615890	507110.38	1332607.31
119	1615874	507158.14	1332621.51
120	1615858	507206.71	1332591.78
121	1615847	507246.91	1332567.30
122	1615828	507319.62	1332557.33
123	1615816	507353.86	1332573.50
124	1615814	507364.85	1332613.80
125	161581401	507340.57	1332688.70
126	1615822	507339.38	1332695.40
127	1615826	507321.59	1332737.99
128	1615825	507326.00	1332788.56
129	1615820	507346.69	1332805.02
130	1615803	507437.19	1332752.46
131	1615791	507484.34	1332736.27
132	1615783	507518.58	1332752.44
133	1615773	507551.87	1332805.79
134	1615760	507587.07	1332869.23
135	1615723	507677.53	1332982.17
136	161572301	507668.26	1333031.25
137	161572302	507584.24	1333287.45
138	161572303	507337.85	1334033.88
139	161572304	507248.84	1334315.68
140	161572305	507249.51	1334317.77
141	161572306	507247.87	1334318.29
142	16180728	507132.03	1334680.72
143	16177902	507081.87	1334843.13
144	16177902001	506977.57	1334883.62
145	16177902002	506848.47	1334954.77
146	16177902003	506611.02	1335079.38
147	16177902004	506535.27	1335115.82
148	16177902005	506497.44	1335129.33
149	16177902006	506512.99	1335152.73
150	16177902007	506410.76	1335372.61
151	16177902008	506131.69	1335936.40
152	16177902009	505998.15	1336208.35
153	16177902010	505786.00	1336685.26
154	16177902011	505739.38	1336813.77
155	16177902012	505728.46	1336825.25

156	16177449	505639.61	1337088.89
157	16177450	505602.05	1337334.42
158	16177456	505382.73	1337818.85
159	16177460	504921.09	1337919.89
160	1617746001	504756.49	1337952.93
161	1617746002	504735.11	1337957.22
162	16177463	504636.12	1337977.09
163	16177465	504613.78	1337993.45
164	16177467	504600.73	1338012.39
165	16177468	504581.67	1338156.74
166	16177469	504571.41	1338249.25
167	16177470	504559.47	1338278.32
168	16177471	504515.56	1338347.95
169	16177472	504492.59	1338376.45
170	16177473	504463.39	1338425.41
171	16177475	504424.52	1338493.22
172	16177477	504378.98	1338597.60
173	16177478	504356.98	1338662.46
174	16177480	504325.16	1338676.79
175	16177482	504241.72	1338757.55
176	16177484	504168.68	1338828.42
177	1617748401	504119.00	1338870.19
178	16177487	504048.02	1338929.88
179	16177489	503991.36	1338965.97
180	16177496	503604.07	1339282.71
181	1617749601	503533.78	1339336.18
182	1617749602	503521.07	1339346.85
183	16177512	503106.65	1339696.10
184	16177514	502960.11	1339817.49
185	1104002	502963.99	1339818.85
186	1104001	502927.50	1339849.55
187	11040	502847.31	1339907.74
188	11041	502119.08	1339870.28
189	1104101	501852.22	1339862.17
190	11042	501774.48	1339859.81
191	11043	501474.55	1339845.33
192	11044	500774.84	1339809.47
193	11045	500334.85	1339789.27
194	1104501	500290.48	1339785.16
195	1104502	500260.34	1339790.63
196	11046	499929.72	1339780.73

197	11047	499328.99	1339962.19
198	1104701	499230.51	1340015.97
199	11048	498705.13	1340302.93
200	1104801	498609.02	1340343.50
201	11049	498391.24	1340435.45
202	11050	498276.43	1340010.13
203	11051	498080.35	1339321.15
204	11052	497981.02	1338963.62
205	11053	497888.17	1338632.65
206	11054	497739.05	1338093.15
207	11054001	497561.60	1337422.61
208	11054002	497508.51	1337377.36
209	11054003	497449.65	1337313.13
210	11054004	497412.80	1337248.10
211	11054005	497362.27	1337207.76
212	11054006	497310.34	1337137.44
213	11054007	497262.13	1337084.57
214	11054008	497228.42	1337068.51
215	11054009	497208.79	1337096.27
216	11054010	497165.35	1337139.84
217	11054011	497119.31	1337175.45
218	1105401101	497097.96	1337212.59
219	11054012	497095.86	1337216.26
220	11054013	497047.01	1337266.41
221	11054014	496976.10	1337312.34
222	11054015	496904.06	1337348.29
223	11054016	496826.33	1337369.31
224	11054017	496777.32	1337368.95
225	1105401701	496759.71	1337354.25
226	11054018	496752.56	1337348.28
227	11055	496750.59	1337345.57
228	11056	496545.93	1337028.08
229	11057	496312.51	1336674.30
230	11058	496185.32	1336478.08
231	11059	495974.00	1336152.15
232	11060	495752.24	1335806.08
233	1106001	495653.45	1335652.09
234	11061	495608.54	1335582.08
235	11061001	495602.85	1335550.70
236	11061002	495589.98	1335512.82
237	11061003	495574.93	1335455.96

238	11061004	495566.13	1335425.05
239	11061005	495532.65	1335374.87
240	11061006	495518.24	1335333.01
241	11061007	495496.45	1335303.22
242	11061008	495477.96	1335251.89
243	11061009	495457.10	1335214.59
244	11061010	495445.83	1335187.20
245	11061011	495421.31	1335133.43
246	11061012	495408.43	1335094.56
247	11061013	495391.04	1335053.72
248	11061014	495364.78	1334974.97
249	11061015	495331.69	1334966.79
250	11061016	495295.10	1334957.65
251	11061017	495253.08	1334955.55
252	11062	495109.32	1334790.73
253	11063	494974.57	1334643.07
254	11064	495381.82	1334405.68
255	1106401	495484.76	1334353.34
256	11064001	495509.80	1334340.65
257	11064002	495493.51	1334309.80
258	11064003	495458.26	1334285.14
259	11064004	495411.11	1334268.58
260	11064005	495350.21	1334279.66
261	11064006	495294.96	1334307.18
262	11064007	495265.14	1334326.46
263	11064008	495231.39	1334352.29
264	11064009	495187.95	1334357.69
265	11064010	495145.81	1334343.59
266	11064011	495106.51	1334313.46
267	11064012	495077.61	1334271.23
268	11065	495056.16	1334243.86
269	11066	494600.54	1333765.34
270	11067	493755.55	1333281.16
271	11068	493039.86	1332864.98
272	1106801	493018.71	1332856.17
273	1106802	492996.96	1332847.12
274	1617981	492983.03	1332841.30
275	1617979	493213.11	1332497.24
276	1617977	493339.85	1332281.81
277	1617973	493754.07	1331626.41
278	1617970	494067.93	1330922.81



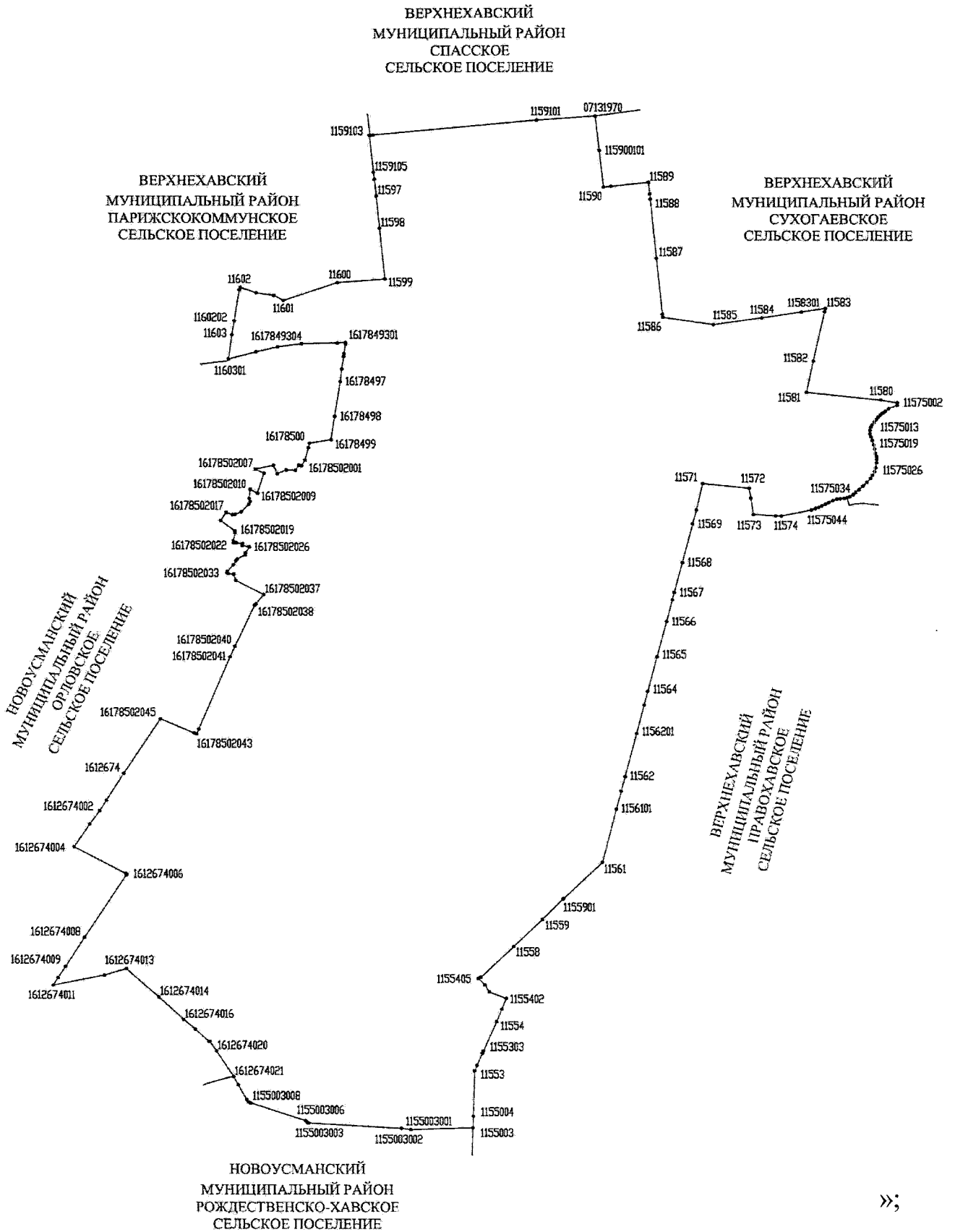
279	1617966	494334.95	1330281.34
280	161794004	494369.30	1330274.25
281	161794003	494388.94	1330270.20
282	161794002	494759.88	1330193.65
283	161794001	494864.38	1330172.09
284	1617940	494896.87	1330165.39
285	1617900	495223.17	1330088.48
286	1617792	495790.03	1329955.82
287	1617783	495820.13	1329948.78
288	1617686	496182.16	1330302.49
289	16178138	496333.47	1330170.89
290	1617652	496356.59	1330150.79
291	1617430010	496412.24	1330125.12
292	1617430009	496419.48	1330121.26
293	1617430008	496429.83	1330113.32
294	1617430007	496456.32	1330088.23
295	1617430006	496527.42	1330004.42
296	1617430005	496634.57	1329995.29
297	1617430004	496660.92	1329898.44
298	1617430003	496842.99	1329742.39
299	1617430002	497092.47	1329517.14
300	1617430001	497111.78	1329484.05
301	1617430	497385.44	1329243.54
302	1617365	497811.48	1328839.59
303	161704306	498286.13	1328393.06
304	161704305	498682.93	1328019.98
305	161704304	498816.89	1327894.82
306	161704303	498885.43	1327881.11
307	161704302	498904.78	1327884.27
308	161704301	499818.62	1327827.49
309	1617043	499857.30	1327828.94
310	16181282	500028.97	1327820.71
311	16181281	500549.84	1327787.50
312	16181280	500939.43	1327759.85
313	16181279	501202.82	1327745.35
314	16181278	501461.98	1327726.64
315	16181277	501688.34	1327711.43
316	16181276	501730.47	1327719.75
317	16181275	501999.26	1327764.54
318	16177926	502009.39	1327769.59
319	1617792601	502094.07	1327779.86

320	1617792602	502797.64	1327924.95
321	1617792603	503020.98	1327984.19
322	1617792604	503075.41	1327988.80
323	1617792605	503686.08	1328119.06
324	1617792606	504207.93	1328225.63
325	16181270	504240.76	1328230.53

»;

- карту-схему границ Трудовского сельского поселения Новоусманского муниципального района Воронежской области изложить в следующей редакции:

**«Карта – схема границ Трудовского сельского поселения Новоусманского муниципального района Воронежской области**



- дополнить перечнем координат характерных точек границ Трудовского сельского поселения Новоусманского муниципального района Воронежской области следующего содержания:

**«Перечень координат характерных точек границ Трудовского сельского поселения Новоусманского муниципального района Воронежской области»**

№ п/п	Номер характерной точки границ	Координаты	
		X	Y
1	11602	528425.31	1333286.72
2	1160102	528363.22	1333461.81
3	1160101	528334.46	1333656.91
4	11601	528278.37	1333764.27
5	11600	528477.97	1334357.05
6	11599	528518.36	1334879.63
7	11598	529084.52	1334821.13
8	11597	529438.21	1334785.48
9	1159106	529620.62	1334765.07
10	1159105	529699.53	1334754.87
11	1159104	530101.03	1334711.25
12	1159103	530101.87	1334716.71
13	1159102	530107.98	1334748.70
14	1159101	530274.91	1336548.85
15	07131970	530320.19	1337195.92
16	1159001	530315.50	1337196.48
17	115900101	529944.08	1337240.90
18	11590	529540.83	1337289.14
19	1158901	529549.49	1337370.39
20	11589	529593.69	1337785.19
21	1158801	529465.30	1337798.74
22	11588	529411.94	1337804.38
23	11587	528757.76	1337873.60
24	1158601	528132.36	1337940.26
25	11586	528096.97	1337944.03
26	11585	528019.29	1338502.25
27	11584	528091.64	1339031.60
28	1158301	528159.53	1339466.78
29	11583	528200.93	1339732.14
30	1158201	528164.11	1339723.83
31	11582	527611.06	1339599.04
32	11581	527267.37	1339523.41

33	11580	527182.89	1340339.90
34	11575002	527150.26	1340519.41
35	11575003	527125.25	1340519.41
36	11575004	527087.33	1340423.70
37	11575005	527058.71	1340388.87
38	11575006	527043.89	1340372.71
39	11575007	527034.13	1340351.60
40	11575008	527017.82	1340334.41
41	11575009	526993.59	1340310.14
42	11575010	526968.81	1340290.36
43	11575011	526940.06	1340267.54
44	11575012	526907.34	1340242.67
45	11575013	526882.49	1340229.39
46	11575014	526848.06	1340222.51
47	11575015	526811.56	1340222.60
48	11575016	526778.94	1340233.23
49	11575017	526739.29	1340246.29
50	11575018	526693.64	1340259.78
51	11575019	526644.99	1340272.24
52	11575020	526596.88	1340282.20
53	11575021	526564.75	1340293.84
54	11575022	526534.73	1340295.00
55	11575023	526494.73	1340294.56
56	11575024	526438.37	1340281.92
57	11575025	526397.00	1340269.96
58	11575026	526355.71	1340251.00
59	11575027	526321.46	1340228.61
60	11575028	526276.41	1340188.61
61	11575029	526240.83	1340150.21
62	1157502901	526234.05	1340142.38
63	11575030	526198.38	1340101.23
64	11575031	526168.29	1340064.39
65	11575032	526143.59	1340037.61
66	11575033	526120.00	1340000.34
67	11575034	526106.37	1339967.69
68	1157503501	526103.17	1339945.57
69	11575035	526101.73	1339935.63
70	11575036	526096.20	1339893.57
71	11575037	526093.58	1339859.54
72	11575038	526076.10	1339812.84
73	11575039	526055.58	1339769.61

74	11575040	526037.48	1339733.90
75	11575041	526020.94	1339692.72
76	11575042	526002.33	1339657.50
77	11575043	525989.75	1339619.86
78	11575044	525973.21	1339578.67
79	11574	525908.15	1339246.49
80	1157301	525910.95	1339183.77
81	11573	525925.30	1338941.11
82	1157201	526104.73	1338911.63
83	11572	526213.20	1338894.07
84	11571	526263.67	1338383.64
85	11570	525972.65	1338312.71
86	11569	525819.14	1338271.29
87	11568	525394.81	1338158.89
88	11567	525061.96	1338070.94
89	1156601	524979.77	1338049.23
90	11566	524737.12	1337985.13
91	11565	524344.25	1337881.31
92	11564	523958.39	1337779.03
93	11563	523803.99	1337738.22
94	1156201	523490.07	1337655.38
95	11562	523010.14	1337528.73
96	1156102	522851.45	1337486.75
97	1156101	522652.21	1337434.04
98	11561	522064.29	1337278.50
99	11560	521663.62	1336850.10
100	1155901	521656.80	1336843.16
101	11559	521433.04	1336615.51
102	11558	521132.17	1336298.72
103	11557	520790.58	1335936.71
104	1155406	520783.34	1335920.18
105	1155405	520776.94	1335907.21
106	1155404	520705.09	1335980.55
107	1155403	520627.84	1336029.60
108	1155402	520554.64	1336215.08
109	1155401	520433.43	1336165.81
110	11554	520293.87	1336111.14
111	1155303	519962.69	1335962.44
112	1155302	519937.49	1335951.98
113	1155301	519804.19	1335893.23
114	11553	519744.49	1335866.80

115	1155004	519243.55	1335852.66
116	1155003	519115.53	1335847.09
117	1155003001	519094.63	1335165.32
118	1155003002	519108.37	1335062.62
119	1155003003	519165.03	1334039.20
120	1155003004	519170.13	1334030.51
121	1155003005	519175.41	1334024.70
122	1155003006	519192.06	1334007.51
123	1155003007	519384.87	1333402.41
124	1155003008	519397.07	1333379.12
125	1155003009	519420.98	1333357.97
126	1155003010	519584.79	1333264.65
127	1612674021	519674.81	1333213.13
128	1612674020	519961.51	1333023.72
129	1612674019	520067.35	1332952.73
130	1612674018	520067.04	1332941.90
131	1612674017	520204.14	1332792.65
132	1612674016	520313.74	1332662.81
133	1612674015	520562.61	1332392.43
134	1612674014	520567.60	1332388.63
135	1612674013	520881.38	1332031.05
136	1612674012	520807.33	1331790.52
137	1612674011	520696.55	1331224.91
138	1612674010	520779.87	1331280.20
139	1612674009	520903.34	1331362.13
140	1612674008	521226.70	1331570.63
141	1612674007	521918.90	1332030.99
142	1612674006	521926.74	1332035.59
143	1612674005	521934.41	1332023.41
144	1612674004	522226.01	1331457.20
145	1612674003	522475.32	1331628.54
146	1612674002	522625.83	1331739.00
147	1612674001	522740.53	1331813.51
148	1612674	523038.29	1332003.94
149	16178502045	523640.42	1332405.97
150	16178502044	523486.51	1332774.66
151	16178502043	523473.55	1332805.31
152	16178502042	523529.62	1332829.45
153	16178502041	524335.33	1333173.06
154	16178502040	524450.36	1333227.17
155	16178502039	524911.14	1333443.66

156	16178502038	524924.63	1333459.35
157	16178502037	525030.11	1333544.19
158	16178502036	525189.75	1333234.94
159	16178502035	525254.88	1333214.01
160	16178502034	525265.95	1333148.20
161	16178502033	525272.34	1333140.04
162	16178502032	525286.29	1333141.09
163	16178502031	525359.56	1333211.42
164	16178502030	525402.41	1333235.77
165	16178502029	525423.40	1333253.14
166	16178502028	525469.54	1333339.96
167	16178502027	525493.76	1333343.89
168	16178502026	525558.07	1333384.27
169	16178502025	525575.91	1333304.85
170	16178502024	525594.28	1333312.48
171	16178502023	525603.81	1333240.47
172	16178502022	525603.98	1333210.47
173	16178502021	525626.69	1333211.39
174	16178502020	525714.51	1333229.68
175	16178502019	525736.76	1333223.31
176	16178502018	525848.55	1333069.70
177	16178502017	525937.38	1333131.84
178	16178502016	525913.56	1333201.09
179	16178502015	525915.13	1333233.05
180	16178502014	525943.33	1333295.09
181	16178502013	526027.84	1333379.00
182	16178502012	526059.19	1333394.54
183	16178502011	526092.09	1333385.94
184	16178502010	526191.94	1333396.58
185	16178502009	526148.14	1333475.96
186	16178502008	526368.94	1333547.29
187	16178502007	526413.14	1333453.56
188	16178502006	526455.40	1333652.39
189	16178502005	526362.68	1333694.95
190	16178502004	526403.72	1333795.28
191	16178502003	526400.68	1333895.60
192	16178502002	526456.92	1333933.60
193	16178502001	526449.96	1333960.58
194	16178502	526513.03	1333999.42
195	16178501	526649.26	1334037.31
196	16178500	526697.80	1334047.61

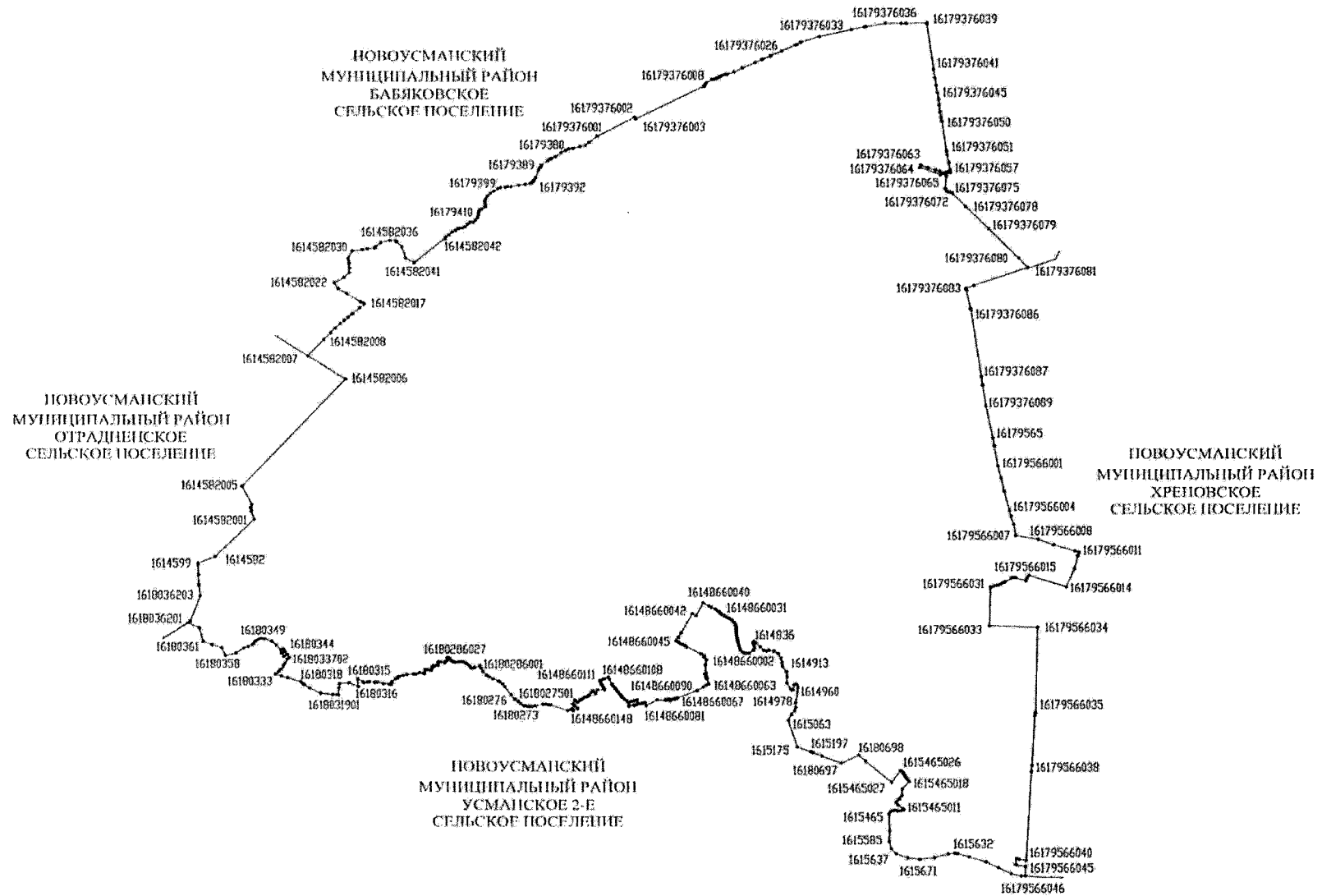


197	16178499	526738.28	1334287.12
198	16178498	526995.46	1334328.11
199	16178497	527379.46	1334387.47
200	16178496	527515.78	1334405.69
201	16178495	527653.88	1334426.45
202	16178494	527685.89	1334430.19
203	16178493	527793.69	1334446.76
204	1617849301	527811.41	1334446.21
205	1617849302	527806.69	1334353.60
206	1617849303	527795.07	1333960.33
207	1617849304	527760.36	1333697.88
208	1617849305	527703.72	1333456.16
209	1160301	527626.57	1333157.01
210	11603	527896.07	1333193.75
211	1160202	528051.89	1333219.31
212	1160201	528396.88	1333275.89

»;

- карту-схему границ Усманского 1-го сельского поселения Новоусманского муниципального района Воронежской области изложить в следующей редакции:

**«Карта-схема границ Усманского 1-го сельского поселения Новоусманского муниципального района Воронежской области»**



- дополнить перечнем координат характерных точек границ Усманского 1-го сельского поселения Новоусманского муниципального района Воронежской области следующего содержания:

**«Перечень координат характерных точек границ Усманского 1-го сельского поселения Новоусманского муниципального района Воронежской области»**

№ п/п	Номер характерной точки границ	Координаты	
		X	Y
1	1614582007	1312341.59	513748.38
2	1614582008	1312514.25	513942.37
3	1614582009	1312586.77	514020.92
4	1614582010	1312632.86	514072.91
5	1614582011	1312689.31	514125.86
6	1614582012	1312730.67	514162.05
7	1614582013	1312733.61	514168.15
8	1614582014	1312775.04	514203.10
9	1614582015	1312817.54	514241.10
10	1614582016	1312896.14	514311.38
11	1614582017	1312946.10	514356.05
12	1614582018	1312940.28	514365.06
13	1614582019	1312908.98	514384.11
14	1614582020	1312758.36	514481.64
15	1614582021	1312662.45	514537.79
16	1614582022	1312623.91	514607.18
17	1614582023	1312725.7	514671.73
18	1614582024	1312784.22	514731.16
19	1614582025	1312784.68	514786.51
20	1614582026	1312783.77	514834.6
21	1614582027	1312779.6	514849.65
22	1614582028	1312776.59	514860.7
23	1614582029	1312766.53	514892.21
24	1614582030	1312816.88	514983.85
25	1614582031	1312920.77	514997.92
26	1614582032	1312977.94	515008.8
27	1614582033	1313052.79	515019.24
28	1614582034	1313064.58	515031.03
29	1614582035	1313118.57	515081.84
30	1614582036	1313220.65	515109.06
31	1614582037	1313276.13	515105.43
32	1614582038	1313291.86	515089.24

33	1614582039	1313346.16	515033.34
34	1614582040	1313387.09	514898.6
35	1614582041	1313479.68	514847.51
36	1614582042	1313806.36	515133.77
37	1614582043	1313807.58	515131.14
38	1614582044	1313809.98	515133.21
39	1614582045	1313815.77	515143.70
40	16179424	1313817.51	515146.85
41	16179423	1313850.39	515172.53
42	16179422	1313887.43	515208.43
43	16179421	1313919.52	515227.3
44	16179420	1313949.05	515247.01
45	16179419	1313969.34	515254.77
46	16179418	1313998.14	515259.17
47	16179417	1314022.65	515270.35
48	16179416	1314047.87	515299.39
49	16179415	1314071.44	515322.47
50	16179414	1314108.71	515327.76
51	16179413	1314131.46	515348.29
52	16179412	1314154.15	515375.61
53	16179411	1314164.9	515412.23
54	16179410	1314166.34	515447.1
55	16179409	1314176.39	515465.01
56	16179408	1314200.01	515481.29
57	16179407	1314233.74	515506.97
58	16179406	1314237.92	515515.49
59	16179405	1314236.86	515543.55
60	16179404	1314231.56	515572.43
61	16179403	1314238.17	515596.27
62	16179402	1314259.94	515633.8
63	16179401	1314289.39	515665.41
64	16179400	1314325.67	515690.26
65	16179399	1314367.83	515721.94
66	16177869	1314397.74	515733.28
67	16179398	1314445.4	515738.14
68	16179397	1314470.81	515743.29
69	16179396	1314504.71	515744.2
70	16179395	1314589.4	515761.36
71	16179394	1314656.32	515772.54
72	16179393	1314713.91	515783.69
73	16179392	1314735.92	515795.64

74	16179391	1314750.26	515820.32
75	16179390	1314769.68	515850.11
76	16179389	1314799.96	515944.54
77	16179388	1314816.84	515972.63
78	16179387	1314826.98	515986.25
79	16177864	1314829.07	515996.84
80	16179386	1314897.63	516052.31
81	16179385	1314915.89	516067.96
82	16179384	1314938.41	516081.99
83	16179383	1314979.43	516100.65
84	16179382	1315036.8	516145.09
85	16179381	1315082.66	516174.88
86	16179380	1315116.99	516190.01
87	16179379	1315162.45	516197.74
88	16179378	1315237.25	516217.11
89	16179377	1315290.95	516235.19
90	16179376	1315335.05	516268.32
91	16179376001	1315419.61	516341.51
92	16179376002	1315817.8	516567.52
93	16179376003	1315830.8	516547.7
94	16179376004	1316556.41	516935.13
95	16179376005	1316565.23	516939.84
96	16179376006	1316569.21	516941.98
97	16179376007	1316574.75	516955.54
98	16179376008	1316580.93	516972.45
99	16179376009	1316641.34	517014.88
100	16179376010	1316667.73	517019.07
101	16179376011	1316691.21	517025.54
102	16179376012	1316714.25	517038.78
103	16179376013	1316730.1	517049.77
104	16179376014	1316740.7	517055.74
105	16179376015	1316746.21	517058.04
106	16179376016	1316752.21	517060.39
107	16179376017	1316780.17	517070.16
108	16179376018	1316800.87	517078
109	16179376019	1316804.25	517075.95
110	16179376020	1316876.2	517101.13
111	16179376021	1316968.21	517149.2
112	16179376022	1317106.79	517214.47
113	16179376023	1317177.58	517248.81
114	16179376024	1317183.36	517251.61

115	16179376025	1317267.55	517292.45
116	16179376026	1317274.95	517295.51
117	16179376027	1317387.8	517349.76
118	16179376028	1317534.66	517420.2
119	16179376029	1317552.5	517427.35
120	16179376030	1317592.82	517448.12
121	16179376031	1317594	517458.25
122	16179376032	1317791.1	517521.07
123	16179376033	1318130.73	517601.89
124	16179376034	1318271.37	517635.36
125	16179376035	1318291.76	517640.21
126	16179376036	1318494.86	517679.51
127	16179376037	1318661.32	517679.59
128	16179376038	1318713.89	517679.61
129	16179376039	1318933.67	517682.73
130	16179376040	1318934.98	517672.82
131	16179376041	1319005.69	517135.99
132	16179376042	1319020.08	517035.15
133	16179376043	1319032.85	516944.21
134	16179376044	1319045.06	516860.44
135	16179376045	1319059.56	516785.49
136	16179376046	1319066.99	516709.55
137	16179376047	1319074.42	516633.61
138	16179376048	1319087.01	516561.67
139	16179376049	1319092.49	516521.44
140	16179376050	1319094.88	516518.03
141	16179376051	1319144.33	516171.03
142	16179376052	1319150.04	516126.54
143	16179376053	1319169.16	516031.91
144	16179376054	1319182.56	515948.23
145	16179376055	1319185.27	515931.27
146	16179376056	1319187.99	515914.26
147	16179376057	1319183.69	515914.57
148	16179376058	1319162.89	515917.44
149	16179376059	1319147.05	515919.63
150	16179376060	1319073.88	515931.6
151	16179376061	1319029.74	515944.75
152	16179376062	1318953.23	515970.52
153	16179376063	1318871.94	516002.9
154	16179376064	1318863.2	515977.28
155	16179376065	1319082.7	515890.9

156	16179376066	1319094.3	515909.9
157	16179376067	1319119.6	515907.5
158	16179376068	1319144.68	515882.69
159	16179376069	1319142.09	515870.98
160	16179376070	1319131.3	515723.45
161	16179376071	1319145.48	515704.69
162	16179376072	1319157.21	515690
163	16179376073	1319180.57	515684.11
164	16179376074	1319193.42	515680.87
165	16179376075	1319197.11	515680.68
166	16179376076	1319203.31	515677.06
167	16179376077	1319206.98	515667.49
168	16179376078	1319349	515513.42
169	16179376079	1319590.14	515251.81
170	16179376080	1319909.58	514905.25
171	16179376081	1320004.61	514794.2
172	16179376082	1319439.6	514580.28
173	16179376083	1319354.44	514544.94
174	16179376084	1319359.2	514524.9
175	16179376085	1319399.91	514306.65
176	16179376086	1319406.38	514299.03
177	16179376087	1319517.4	513505.9
178	16179376088	1319530.99	513406.19
179	16179376089	1319566.53	513167.39
180	16179565	1319639.21	512787.67
181	16179566	1319654.93	512693.08
182	16179566001	1319693.93	512454.23
183	16179566002	1319726.83	512314.06
184	16179566003	1319761.33	512159.58
185	16179566004	1319817.58	511930.36
186	16179566005	1319831.63	511864.17
187	16179566006	1319862.61	511767.5
188	16179566007	1319885.04	511634.76
189	16179566008	1320120.88	511590.77
190	16179566009	1320285.48	511526.67
191	16179566010	1320515.04	511453
192	16179566011	1320558.55	511437.87
193	16179566012	1320547.27	511396.97
194	16179566013	1320510.84	511243.29
195	16179566014	1320424.68	511031.21
196	16179566015	1320026.78	511163.1

197	16179566016	1320005.90	511133.87
198	16179566017	1319997.42	511114.44
199	16179566018	1319996.92	511113.33
200	16179566019	1319991.53	511101.00
201	16179566020	1319886.33	511134.48
202	16179566021	1319874.04	511136.90
203	16179566022	1319858.22	511136.32
204	16179566023	1319846.34	511133.33
205	16179566024	1319834.58	511128.08
206	16179566025	1319771.74	511089.35
207	16179566026	1319741.47	511072.37
208	16179566027	1319715.06	511058.14
209	16179566028	1319696.75	511048.99
210	16179566029	1319683.21	511044.85
211	16179566030	1319656.5	511039.11
212	16179566031	1319624.35	511028
213	16179566032	1319620.04	511021.12
214	16179566033	1319609.58	510570.72
215	16179566034	1320116.87	510551.53
216	16179566035	1320101.94	509533.22
217	16179566036	1320092.42	509505.49
218	16179566037	1320061.96	508909.94
219	16179566038	1320056.58	508841.55
220	16179566039	1320056.32	508837.53
221	16179566040	1320002.31	507787.31
222	16179566041	1319930.77	507799.67
223	16179566042	1319903.75	507808.63
224	16179566043	1319887.04	507740.65
225	16179566044	1319904.04	507733.58
226	16179566045	1319997.92	507714.92
227	16179566046	1319993.18	507605.17
228	1615753	1319951.92	507603.86
229	1615742	1319846.88	507630.85
230	1615712	1319708.98	507701.35
231	1615685	1319581.27	507768.64
232	1615651	1319401.4	507829.93
233	1615634	1319278.38	507867.19
234	1615632	1319246.41	507871.62
235	1615639	1319181.29	507861.81
236	1615660	1319031.5	507819.77
237	1615671	1318877.79	507799.69



238	1615661	1318753.27	507817.48
239	1615637	1318628	507864.07
240	1615611	1318572.67	507929.04
241	1615585	1318553.76	508011.69
242	161558501	1318559.14	508134.46
243	1615465	1318548.7	508335.3
244	1615465001	1318568.2	508360.11
245	1615465002	1318588.59	508375.69
246	1615465003	1318605.46	508379.71
247	1615465004	1318623.94	508379.73
248	1615465005	1318644.13	508372.42
249	1615465006	1318669.14	508376.38
250	1615465007	1318681.86	508379.41
251	1615465008	1318702.1	508386.85
252	1615465009	1318704.05	508388.77
253	1615465010	1318705.07	508392.83
254	1615465011	1318703.7	508396.39
255	1615465012	1318648.76	508440.15
256	1615465013	1318625.54	508473.33
257	1615465014	1318655.27	508512.22
258	1615465015	1318659.83	508518.19
259	1615465016	1318686.12	508552.58
260	1615465017	1318689.51	508631.46
261	1615465018	1318768.16	508723.64
262	1615465019	1318744.69	508747.3
263	1615465020	1318731.39	508765.56
264	1615465021	1318721.06	508781
265	1615465022	1318712.08	508798.07
266	1615465023	1318700.56	508817.14
267	1615465024	1318697.8	508821.52
268	1615465025	1318701.25	508825.25
269	1615465026	1318672.37	508847.86
270	1615465027	1318578.54	508712.44
271	1615465028	1318302.75	508958.92
272	16180698	1318231.41	509029.61
273	16180697	1318045.2	508937.68
274	16180696	1317839.34	509021.6
275	16177891	1317743.48	509065.4
276	1615197	1317718.99	509072.53
277	1615175	1317573.35	509128.87
278	1615063	1317476.31	509443.82

279	161501702	1317513.11	509514.74
280	161501701	1317547.17	509560.25
281	1615017	1317558.6	509599.73
282	1615006	1317556.42	509651.37
283	1614979	1317575.8	509776.34
284	1614970	1317579.33	509834.03
285	1614964	1317570.2	509862.66
286	1614960	1317554.02	509872.49
287	1614963	1317540.75	509867.14
288	1614977	1317528.89	509807.58
289	1614978	1317513.1	509802.17
290	1614974	1317501.81	509817.19
291	161493602	1317457.52	509888.74
292	161493601	1317463	509967.18
293	1614936	1317454.6	510021.3
294	1614922	1317413.53	510085.71
295	1614913	1317408.92	510133.92
296	1614896	1317395.94	510181.95
297	1614882	1317365.19	510236.41
298	1614870	1317327.58	510264.45
299	1614862	1317270.19	510279.38
300	1614867	1317246.09	510271.26
301	1614865	1317213.24	510277.37
302	1614852	1317175.28	510318.96
303	1614838	1317133	510365.55
304	1614835	1317109.08	510382.86
305	1614836	1317100.15	510371.66
306	1614848	1317108.37	510345.56
307	1614854	1317115.16	510310.11
308	1614866	1317104.29	510276.84
309	16148660001	1317060.18	510246.12
310	16148660002	1317023.45	510242.41
311	16148660003	1317010.83	510245.38
312	16148660004	1316983.49	510259.12
313	16148660005	1316966.3	510279.06
314	16148660006	1316954.18	510305.17
315	16148660007	1316944.02	510339.82
316	16148660008	1316937.63	510371.77
317	16148660009	1316933.41	510389.09
318	16148660010	1316929.85	510408.47
319	16148660011	1316926.59	510431.93

320	16148660012	1316922.29	510459.81
321	16148660013	1316920.45	510476.13
322	16148660014	1316919.27	510496.55
323	16148660015	1316918.43	510515.61
324	16148660016	1316918.59	510537.39
325	16148660017	1316917.78	510553.04
326	16148660018	1316913.56	510570.37
327	16148660019	1316906.96	510586.66
328	16148660020	1316897.65	510601.57
329	16148660021	1316885.28	510615.42
330	16148660022	1316869.13	510634.36
331	16148660023	1316860.56	510642.12
332	16148660024	1316849.59	510651.55
333	16148660025	1316838.63	510659.64
334	16148660026	1316822.56	510667.68
335	16148660027	1316808.89	510675.4
336	16148660028	1316794.53	510682.43
337	16148660029	1316784.27	510688.82
338	16148660030	1316772.29	510696.89
339	16148660031	1316763.73	510701.92
340	16148660032	1316754.13	510711.38
341	16148660033	1316746.54	510723.23
342	16148660034	1316735.23	510732.67
343	16148660035	1316728.72	510737.72
344	16148660036	1316719.82	510744.46
345	16148660037	1316694.14	510762.98
346	16148660038	1316651.57	510785.89
347	16148660039	1316625.95	510800.58
348	16148660040	1316564.52	510838.74
349	16148660041	1316492.4	510688.98
350	16148660042	1316450.64	510710.72
351	16148660043	1316331.31	510483.27
352	16148660044	1316300.96	510429.36
353	16148660045	1316275.72	510384.9
354	16148660046	1316297.95	510374.89
355	16148660047	1316307.33	510370.66
356	16148660048	1316310.56	510368.44
357	16148660049	1316324.44	510355
358	16148660050	1316350.26	510345.31
359	16148660051	1316370.33	510330.63
360	16148660052	1316390.51	510315.92

361	16148660053	1316547.59	510233.46
362	16148660054	1316579.98	510209.99
363	16148660055	1316575.62	510194.97
364	16148660056	1316603.36	510162.24
365	16148660057	1316591.2	510100.85
366	16148660058	1316598.2	510000.54
367	16148660059	1316584.65	509991.43
368	16148660060	1316600.43	509968.24
369	16148660061	1316596.14	509965.29
370	16148660062	1316606.61	509939.26
371	16148660063	1316627.2	509874.72
372	16148660064	1316601.28	509860.5
373	16148660065	1316568.8	509836.27
374	16148660066	1316501.15	509794.11
375	16148660067	1316291.94	509704.85
376	16148660068	1316290.73	509708.33
377	16148660069	1316265.09	509699.24
378	16148660070	1316266.84	509694.15
379	16148660071	1316265.04	509693.4
380	16148660072	1316262.88	509701.3
381	16148660073	1316224.97	509689.02
382	16148660074	1316227	509681.59
383	16148660075	1316217.93	509677.79
384	16148660076	1316205.89	509677.64
385	16148660077	1316199.9	509693.28
386	16148660078	1316165.42	509686.84
387	16148660079	1316168.24	509679.99
388	16148660080	1316076.29	509683.99
389	16148660081	1315958.97	509616.42
390	16148660082	1315947.44	509654.72
391	16148660083	1315918.71	509646.07
392	16148660084	1315889.91	509637.71
393	16148660085	1315861.14	509629.24
394	16148660086	1315832.21	509621.29
395	16148660087	1315833.88	509615.73
396	16148660088	1315773.47	509611.75
397	16148660089	1315771.76	509617.53
398	16148660090	1315870.32	509645.78
399	16148660091	1315859.46	509682.28
400	16148660092	1315829.21	509673.65
401	16148660093	1315798.92	509664.97

402	16148660094	1315768.44	509655.59
403	16148660095	1315746.25	509676.97
404	16148660096	1315720.96	509698.35
405	16148660097	1315697.85	509721.66
406	16148660098	1315694.02	509719.33
407	16148660099	1315685.07	509743.11
408	16148660100	1315681.01	509746.19
409	16148660101	1315665.74	509765.98
410	16148660102	1315650.46	509785.77
411	16148660103	1315635.19	509805.57
412	16148660104	1315619.92	509825.36
413	16148660105	1315604.99	509846.2
414	16148660106	1315591.68	509873.09
415	16148660107	1315565.07	509926.86
416	16148660108	1315551.76	509953.75
417	16148660109	1315515.91	509936.01
418	16148660110	1315496.21	509930.72
419	16148660111	1315460.36	509912.97
420	16148660112	1315473.67	509886.08
421	16148660113	1315486.99	509859.2
422	16148660114	1315500.3	509832.31
423	16148660115	1315513.61	509805.43
424	16148660116	1315443.12	509805.86
425	16148660117	1315418.82	509760.43
426	16148660118	1315417.8	509763.36
427	16148660119	1315416.11	509765.7
428	16148660120	1315398.48	509787.53
429	16148660121	1315392.66	509788.89
430	16148660122	1315389.59	509788.86
431	16148660123	1315387.23	509786.97
432	16148660124	1315374.29	509770.53
433	16148660125	1315358.98	509751.08
434	16148660126	1315346.31	509734.99
435	16148660127	1315340.85	509728.05
436	16148660128	1315338.33	509726.32
437	16148660129	1315335.69	509724.95
438	16148660130	1315328.26	509723.3
439	16148660131	1315309.3	509719.09
440	16148660132	1315306.5	509718.35
441	16148660133	1315305.64	509717.99
442	16148660134	1315303.8	509717.23

443	16148660135	1315288.42	509706.2
444	16148660136	1315270.26	509693.18
445	16148660137	1315262.26	509687.44
446	16148660138	1315251.56	509676.95
447	16148660139	1315231.69	509657.47
448	16148660140	1315202.18	509679.21
449	16148660141	1315176.52	509635.13
450	16148660142	1315195.72	509622.21
451	16148660143	1315208.61	509606.74
452	16148660144	1315223.06	509585.14
453	16148660145	1315224.91	509585
454	16148660146	1315228.14	509584.9
455	16148660147	1315229.77	509580.56
456	16148660148	1315183.52	509559.3
457	16148660149	1315172.57	509580.47
458	16148660150	1315152.02	509569.7
459	16148660151	1315125.96	509557.13
460	16180267	1314945.26	509623.45
461	16177887	1314922.93	509626.13
462	16180268	1314892.35	509632.25
463	16180269	1314860.23	509631.57
464	16180270	1314781.14	509613.78
465	16180271	1314744.9	509607.93
466	16180272	1314719.55	509607.39
467	16180273	1314694.15	509608.54
468	16180274	1314661	509616.31
469	16180275	1314622.4	509640.9
470	1618027501	1314598.24	509666.81
471	16180276	1314563.75	509692.19
472	16180277	1314522.03	509742.99
473	16180278	1314457.27	509840.75
474	16180279	1314432.91	509871.58
475	16180280	1314406.16	509895.58
476	16180281	1314389.81	509907.95
477	16180282	1314332.58	509933.84
478	16180283	1314294.01	509956.75
479	16180284	1314263.11	509977.27
480	16180285	1314224.12	510019.65
481	16180286	1314203.81	510058.2
482	16180286001	1314194.29	510085.88
483	16180286002	1314184.31	510083.35

484	16180286003	1314138.48	510069.84
485	16180286004	1314108.96	510061.14
486	16180286005	1314093.1	510063.52
487	16180286006	1314078.83	510087.73
488	16180286007	1314055.92	510109.49
489	16180286008	1314047	510117.22
490	16180286009	1314031.62	510127.59
491	16180286010	1314018.65	510133.92
492	16180286011	1314010.47	510135.79
493	16180286012	1314002.17	510137.22
494	16180286013	1313990.16	510136.93
495	16180286014	1313976.14	510135.5
496	16180286015	1313968.13	510135.22
497	16180286016	1313948.7	510132.55
498	16180286017	1313932.75	510131.72
499	16180286018	1313923.91	510131.97
500	16180286019	1313913.04	510132.88
501	16180286020	1313903.49	510134.64
502	16180286021	1313897.77	510138.65
503	16180286022	1313893.19	510143.8
504	16180286023	1313889.19	510148.66
505	16180286024	1313876.03	510168.97
506	16180286025	1313870.02	510176.69
507	16180286026	1313864.02	510180.7
508	16180286027	1313848.88	510184.69
509	16180286028	1313846.85	510178.53
510	16180286029	1313838.82	510150
511	16180286030	1313834.08	510138.25
512	16180286031	1313820.83	510138.12
513	16180286032	1313815.08	510123.36
514	16180286033	1313779.92	510133.5
515	16180286034	1313754.3	510133.66
516	16180286035	1313748.56	510133.61
517	16180286036	1313747.7	510114.29
518	16180286037	1313747.37	510107.01
519	16180286038	1313746.82	510094.67
520	16180286039	1313736.35	510095.68
521	16180286040	1313732.69	510096.32
522	16180286041	1313731.87	510083.16
523	16180286042	1313704.69	510090.6
524	16180286043	1313703.78	510078.22

525	16180286044	1313688.5	510079.12
526	16180286045	1313688.84	510062.33
527	16180286046	1313688.66	510062.45
528	16180286047	1313685.47	510062.45
529	16180286048	1313676.7	510057.37
530	16180286049	1313676.37	510047.42
531	16180286050	1313674.39	510036.69
532	16180286051	1313674.09	510034.25
533	16180286052	1313665.51	510038.25
534	16180286053	1313657.5	510040.04
535	16180286054	1313635.32	510040.98
536	16180286055	1313619.8	510041.29
537	16180286056	1313612.88	510037.96
538	16180286057	1313610.18	510032.84
539	16180286058	1313603.05	509994.09
540	16180286059	1313599.27	509994.75
541	16180286060	1313588.42	509997.54
542	16180286061	1313546.85	510005.57
543	16180286062	1313511.77	509989.27
544	16180286063	1313482.1	509989.5
545	16180286064	1313412.93	509983.99
546	16180286065	1313373.65	509973.22
547	16180286066	1313334.49	509961.34
548	16180286067	1313314.85	509954.22
549	16180286068	1313314.28	509938.47
550	16180286069	1313291.27	509934.53
551	16180305	1313254.35	509896.46
552	16180306	1313244.9	509864.9
553	16180307	1313223.64	509870.38
554	16180308	1313163.44	509877.57
555	16180309	1313096.27	509893.93
556	16180310	1313070.12	509890.84
557	16180311	1313016.66	509899.02
558	16180312	1312994.74	509896.01
559	16180313	1312956.01	509888.4
560	16180314	1312940.55	509899.09
561	16180315	1312885.66	509933.51
562	16180316	1312895.29	509843.05
563	16180317	1312794.55	509885.81
564	16180318	1312693.28	509876.02
565	16180319	1312685.92	509826.72



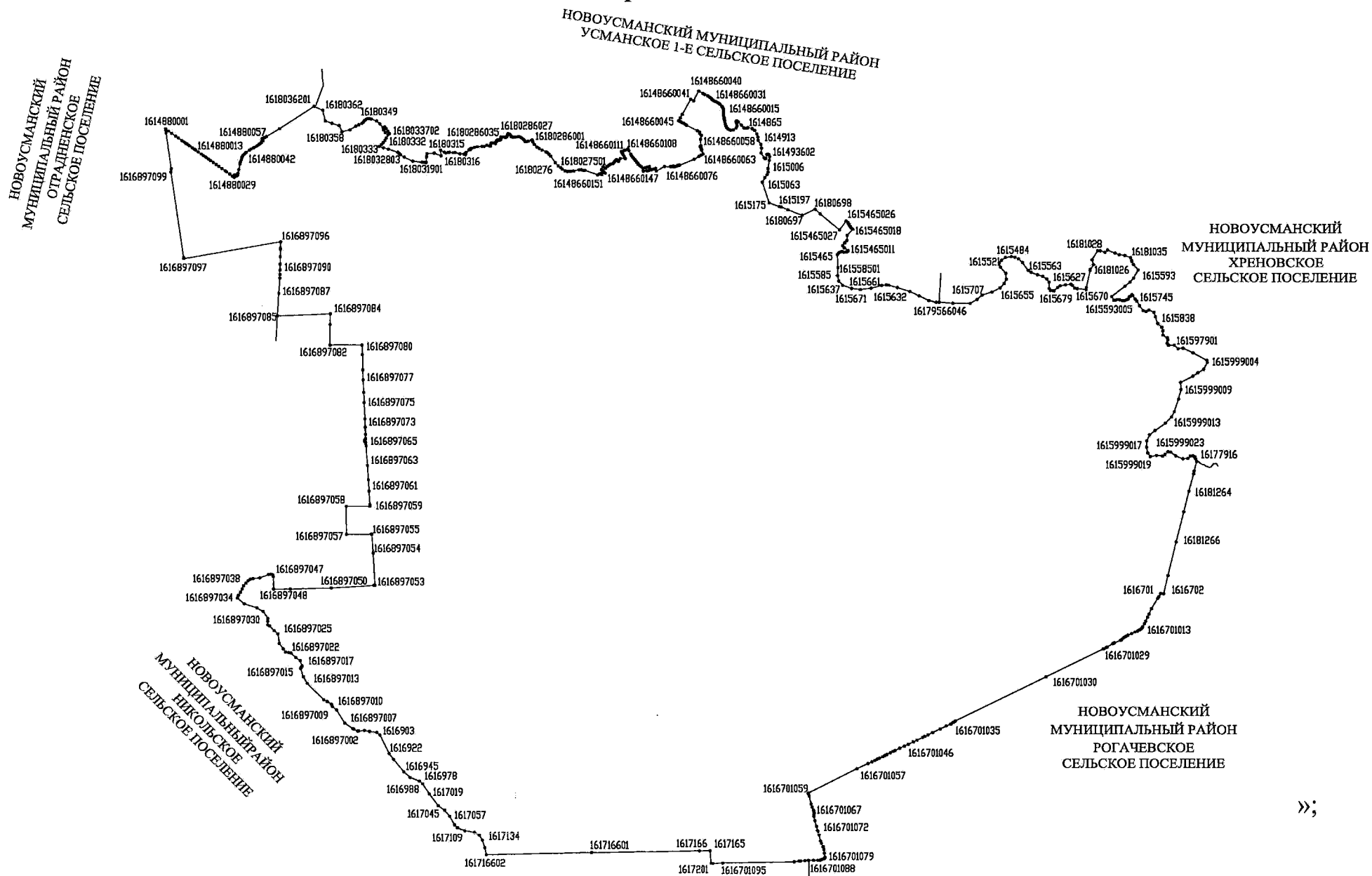
566	1618031901	1312682.11	509743.06
567	1618031902	1312661.64	509743.69
568	1618031903	1312621.81	509747.43
569	1618031904	1312487.61	509761.94
570	16180328	1312367.17	509824.16
571	1618032801	1312312.63	509859.02
572	1618032802	1312292.47	509879.15
573	1618032803	1312272.29	509899.3
574	16180331	1312134.43	509946.31
575	16180332	1312064.61	509967.7
576	16180333	1312002.42	509988.4
577	16180334	1312034.78	510016.21
578	16180335	1312061.13	510048.12
579	16180336	1312088.23	510084.29
580	16180337	1312106.11	510116.87
581	1618033701	1312130.7	510168.54
582	1618033702	1312152.88	510185.6
583	16180340	1312127.48	510220.7
584	16180341	1312090.66	510202.97
585	16180342	1312065.3	510240.56
586	16180343	1312102.94	510259.16
587	16180344	1312080.32	510287.48
588	16180345	1312060.32	510274.35
589	16180346	1312010.78	510334.3
590	16180347	1311963.26	510379.89
591	16180348	1311886.47	510410.45
592	16180349	1311861.84	510415.01
593	16180350	1311838.19	510413.66
594	16180351	1311814.77	510402.15
595	16180352	1311789.85	510382.13
596	16180353	1311775.97	510359.8
597	16180354	1311754.39	510341.55
598	16180355	1311710.08	510318.57
599	16180356	1311667.37	510299.87
600	16180357	1311581.59	510240.42
601	16180358	1311468.06	510211.73
602	16180359	1311427.05	510306.61
603	16180360	1311323.94	510341.69
604	16180361	1311229.25	510378.65
605	16180362	1311191.82	510540.55
606	1618036201	1311069.94	510600.43

607	1618036202	1311095.92	510618.63
608	1618036203	1311200.72	510918.41
609	1614657	1311184.79	511046.26
610	161465701	1311180.07	511166.82
611	161465702	1311174.22	511287.66
612	1614599	1311174.71	511303.5
613	1614582	1311358.98	511382.68
614	1614582001	1311772.41	511823.56
615	1614582002	1311738.31	511916.41
616	1614582003	1311732.46	511959.31
617	1614582004	1311744.83	512000.12
618	1614582005	1311641.47	512213.41
619	1614582006	1312747.26	513473.28

»;

- карту-схему границ Усманского 2-го сельского поселения Новоусманского муниципального района Воронежской области изложить в следующей редакции:

### «Карта-схема границ Усманского 2-го сельского поселения Новоусманского муниципального района Воронежской области



»;

- дополнить перечнем координат характерных точек границ Усманского 2-го сельского поселения Новоусманского муниципального района Воронежской области следующего содержания:

**«Перечень координат характерных точек границ Усманского 2-го сельского поселения Новоусманского муниципального района Воронежской области»**

№ п/п	Номер характерной точки границ	Координаты	
		X	Y
1	1614880001	510252.00	1308959.55
2	1614880002	510222.02	1308999.21
3	1614880003	510186.26	1309046.75
4	1614880004	510142.55	1309104.31
5	1614880005	510115.28	1309140.23
6	1614880006	510074.44	1309194.79
7	1614880007	510050.35	1309226.84
8	1614880008	510032.11	1309251.00
9	1614880009	510023.10	1309262.94
10	1614880010	510011.99	1309277.65
11	1614880011	509992.27	1309303.85
12	1614880012	509964.45	1309340.80
13	1614880013	509943.21	1309368.96
14	1614880014	509928.02	1309389.19
15	1614880015	509902.24	1309423.92
16	1614880016	509869.56	1309467.36
17	1614880017	509845.49	1309499.28
18	1614880018	509819.92	1309533.46
19	1614880019	509791.56	1309571.49
20	1614880020	509767.40	1309603.49
21	1614880021	509740.18	1309639.84
22	1614880022	509708.34	1309681.92
23	1614880023	509679.59	1309719.81
24	1614880024	509647.07	1309762.82
25	1614880025	509613.79	1309806.95
26	1614880026	509597.23	1309829.30
27	1614880027	509563.78	1309873.68
28	1614880028	509534.08	1309912.68
29	1614880029	509515.65	1309937.12
30	1614880030	509553.15	1309944.47
31	1614880031	509533.44	1309970.49
32	1614880032	509550.80	1309986.83

33	1614880033	509572.35	1309991.79
34	1614880034	509631.33	1310003.69
35	1614880035	509715.29	1310019.64
36	1614880036	509737.30	1310023.82
37	1614880037	509749.00	1310027.27
38	1614880038	509779.41	1310038.80
39	1614880039	509793.95	1310043.24
40	1614880040	509814.55	1310048.02
41	1614880041	509833.80	1310055.99
42	1614880042	509850.88	1310065.21
43	1614880043	509870.26	1310084.34
44	1614880044	509887.60	1310098.86
45	1614880045	509897.68	1310109.89
46	1614880046	509927.38	1310151.53
47	1614880047	509946.16	1310180.49
48	1614880048	509962.74	1310207.14
49	1614880049	509974.32	1310227.78
50	1614880050	509989.64	1310255.36
51	1614880051	510001.80	1310272.82
52	1614880052	510018.63	1310289.66
53	1614880053	510031.04	1310304.27
54	1614880054	510040.13	1310319.83
55	1614880055	510060.62	1310327.25
56	1614880056	510072.96	1310347.29
57	1614880057	510105.64	1310334.97
58	1614880058	510106.48	1310338.83
59	1614880059	510118.20	1310365.99
60	1614880060	510120.93	1310371.24
61	1614880061	510122.40	1310371.63
62	1614915	510125.41	1310370.96
63	1614912	510136.78	1310395.59
64	1614872	510257.20	1310579.95
65	1618036201	510600.43	1311069.94
66	16180362	510540.55	1311191.82
67	16180361	510378.65	1311229.25
68	16180360	510341.69	1311323.94
69	16180359	510306.61	1311427.05
70	16180358	510211.73	1311468.06
71	16180357	510240.42	1311581.59
72	16180356	510299.87	1311667.37
73	16180355	510318.57	1311710.08

74	16180354	510341.55	1311754.39
75	16180353	510359.80	1311775.97
76	16180352	510382.13	1311789.85
77	16180351	510402.15	1311814.77
78	16180350	510413.66	1311838.19
79	16180349	510415.01	1311861.84
80	16180348	510410.45	1311886.47
81	16180347	510379.89	1311963.26
82	16180346	510334.30	1312010.78
83	16180345	510274.35	1312060.32
84	16180344	510287.48	1312080.32
85	16180343	510259.16	1312102.94
86	16180342	510240.56	1312065.30
87	16180341	510202.97	1312090.66
88	16180340	510220.70	1312127.48
89	1618033702	510185.60	1312152.88
90	1618033701	510168.54	1312130.70
91	16180337	510116.87	1312106.11
92	16180336	510084.29	1312088.23
93	16180335	510048.12	1312061.13
94	16180334	510016.21	1312034.78
95	16180333	509988.40	1312002.42
96	16180332	509967.70	1312064.61
97	16180331	509946.31	1312134.43
98	1618032803	509899.30	1312272.29
99	1618032802	509879.15	1312292.47
100	1618032801	509859.02	1312312.63
101	16180328	509824.16	1312367.17
102	1618031904	509761.94	1312487.61
103	1618031903	509747.43	1312621.81
104	1618031902	509743.69	1312661.64
105	1618031901	509743.06	1312682.11
106	16180319	509826.72	1312685.92
107	16180318	509876.02	1312693.28
108	16180317	509885.81	1312794.55
109	16180316	509843.05	1312895.29
110	16180315	509933.51	1312885.66
111	16180314	509899.09	1312940.55
112	16180313	509888.40	1312956.01
113	16180312	509896.01	1312994.74
114	16180311	509899.02	1313016.66

115	16180310	509890.84	1313070.12
116	16180309	509893.93	1313096.27
117	16180308	509877.57	1313163.44
118	16180307	509870.38	1313223.64
119	16180306	509864.90	1313244.90
120	16180305	509896.46	1313254.35
121	16180286069	509934.53	1313291.27
122	16180286068	509938.47	1313314.28
123	16180286067	509954.22	1313314.85
124	16180286066	509961.34	1313334.49
125	16180286065	509973.22	1313373.65
126	16180286064	509983.99	1313412.93
127	16180286063	509989.50	1313482.10
128	16180286062	509989.27	1313511.77
129	16180286061	510005.57	1313546.85
130	16180286060	509997.54	1313588.42
131	16180286059	509994.75	1313599.27
132	16180286058	509994.09	1313603.05
133	16180286057	510032.84	1313610.18
134	16180286056	510037.96	1313612.88
135	16180286055	510041.29	1313619.80
136	16180286054	510040.98	1313635.32
137	16180286053	510040.04	1313657.50
138	16180286052	510038.25	1313665.51
139	16180286051	510034.25	1313674.09
140	16180286050	510036.69	1313674.39
141	16180286049	510047.42	1313676.37
142	16180286048	510057.37	1313676.70
143	16180286047	510062.45	1313685.47
144	16180286046	510062.45	1313688.66
145	16180286045	510062.33	1313688.84
146	16180286044	510079.12	1313688.50
147	16180286043	510078.22	1313703.78
148	16180286042	510090.60	1313704.69
149	16180286041	510083.16	1313731.87
150	16180286040	510096.32	1313732.69
151	16180286039	510095.68	1313736.35
152	16180286038	510094.67	1313746.82
153	16180286037	510107.01	1313747.37
154	16180286036	510114.29	1313747.70
155	16180286035	510133.61	1313748.56

156	16180286034	510133.66	1313754.30
157	16180286033	510133.50	1313779.92
158	16180286032	510123.36	1313815.08
159	16180286031	510138.12	1313820.83
160	16180286030	510138.25	1313834.08
161	16180286029	510150.00	1313838.82
162	16180286028	510178.53	1313846.85
163	16180286027	510184.69	1313848.88
164	16180286026	510180.70	1313864.02
165	16180286025	510176.69	1313870.02
166	16180286024	510168.97	1313876.03
167	16180286023	510148.66	1313889.19
168	16180286022	510143.80	1313893.19
169	16180286021	510138.65	1313897.77
170	16180286020	510134.64	1313903.49
171	16180286019	510132.88	1313913.04
172	16180286018	510131.97	1313923.91
173	16180286017	510131.72	1313932.75
174	16180286016	510132.55	1313948.70
175	16180286015	510135.22	1313968.13
176	16180286014	510135.50	1313976.14
177	16180286013	510136.93	1313990.16
178	16180286012	510137.22	1314002.17
179	16180286011	510135.79	1314010.47
180	16180286010	510133.92	1314018.65
181	16180286009	510127.59	1314031.62
182	16180286008	510117.22	1314047.00
183	16180286007	510109.49	1314055.92
184	16180286006	510087.73	1314078.83
185	16180286005	510063.52	1314093.10
186	16180286004	510061.14	1314108.96
187	16180286003	510069.84	1314138.48
188	16180286002	510083.35	1314184.31
189	16180286001	510085.88	1314194.29
190	16180286	510058.20	1314203.81
191	16180285	510019.65	1314224.12
192	16180284	509977.27	1314263.11
193	16180283	509956.75	1314294.01
194	16180282	509933.84	1314332.58
195	16180281	509907.95	1314389.81
196	16180280	509895.58	1314406.16



197	16180279	509871.58	1314432.91
198	16180278	509840.75	1314457.27
199	16180277	509742.99	1314522.03
200	16180276	509692.19	1314563.75
201	1618027501	509666.81	1314598.24
202	16180275	509640.90	1314622.4
203	16180274	509616.31	1314661.00
204	16180273	509608.54	1314694.15
205	16180272	509607.39	1314719.55
206	16180271	509607.93	1314744.90
207	16180270	509613.78	1314781.14
208	16180269	509631.57	1314860.23
209	16180268	509632.25	1314892.35
210	16177887	509626.13	1314922.93
211	16180267	509623.45	1314945.26
212	16148660151	509557.13	1315125.96
213	16148660150	509569.70	1315152.02
214	16148660149	509580.47	1315172.57
215	16148660148	509559.30	1315183.52
216	16148660147	509580.56	1315229.77
217	16148660146	509584.90	1315228.14
218	16148660145	509585.00	1315224.91
219	16148660144	509585.14	1315223.06
220	16148660143	509606.74	1315208.61
221	16148660142	509622.21	1315195.72
222	16148660141	509635.13	1315176.52
223	16148660140	509679.21	1315202.18
224	16148660139	509657.47	1315231.69
225	16148660138	509676.95	1315251.56
226	16148660137	509687.44	1315262.26
227	16148660136	509693.18	1315270.26
228	16148660135	509706.20	1315288.42
229	16148660134	509717.23	1315303.80
230	16148660133	509717.99	1315305.64
231	16148660132	509718.35	1315306.50
232	16148660131	509719.09	1315309.30
233	16148660130	509723.30	1315328.26
234	16148660129	509724.95	1315335.69
235	16148660128	509726.32	1315338.33
236	16148660127	509728.05	1315340.85
237	16148660126	509734.99	1315346.31

238	16148660125	509751.08	1315358.98
239	16148660124	509770.53	1315374.29
240	16148660123	509786.97	1315387.23
241	16148660122	509788.86	1315389.59
242	16148660121	509788.89	1315392.66
243	16148660120	509787.53	1315398.48
244	16148660119	509765.70	1315416.11
245	16148660118	509763.36	1315417.80
246	16148660117	509760.43	1315418.82
247	16148660116	509805.86	1315443.12
248	16148660115	509805.43	1315513.61
249	16148660114	509832.31	1315500.30
250	16148660113	509859.20	1315486.99
251	16148660112	509886.08	1315473.67
252	16148660111	509912.97	1315460.36
253	16148660110	509930.72	1315496.21
254	16148660109	509936.01	1315515.91
255	16148660108	509953.75	1315551.76
256	16148660107	509926.86	1315565.07
257	16148660106	509873.09	1315591.68
258	16148660105	509846.20	1315604.99
259	16148660104	509825.36	1315619.92
260	16148660103	509805.57	1315635.19
261	16148660102	509785.77	1315650.46
262	16148660101	509765.98	1315665.74
263	16148660100	509746.19	1315681.01
264	16148660099	509743.11	1315685.07
265	16148660098	509719.33	1315694.02
266	16148660097	509721.66	1315697.85
267	16148660096	509698.35	1315720.96
268	16148660095	509676.97	1315746.25
269	16148660094	509655.59	1315768.44
270	16148660093	509664.97	1315798.92
271	16148660092	509673.65	1315829.21
272	16148660091	509682.28	1315859.46
273	16148660090	509645.78	1315870.32
274	16148660089	509617.53	1315771.76
275	16148660088	509611.75	1315773.47
276	16148660087	509615.73	1315833.88
277	16148660086	509621.29	1315832.21
278	16148660085	509629.24	1315861.14

279	16148660084	509637.71	1315889.91
280	16148660083	509646.07	1315918.71
281	16148660082	509654.72	1315947.44
282	16148660081	509616.42	1315958.97
283	16148660080	509683.99	1316076.29
284	16148660079	509679.99	1316168.24
285	16148660078	509686.84	1316165.42
286	16148660077	509693.28	1316199.90
287	16148660076	509677.64	1316205.89
288	16148660075	509677.79	1316217.93
289	16148660074	509681.59	1316227.00
290	16148660073	509689.02	1316224.97
291	16148660072	509701.30	1316262.88
292	16148660071	509693.40	1316265.04
293	16148660070	509694.15	1316266.84
294	16148660069	509699.24	1316265.09
295	16148660068	509708.33	1316290.73
296	16148660067	509704.85	1316291.94
297	16148660066	509794.11	1316501.15
298	16148660065	509836.27	1316568.80
299	16148660064	509860.50	1316601.28
300	16148660063	509874.72	1316627.20
301	16148660062	509939.26	1316606.61
302	16148660061	509965.29	1316596.14
303	16148660060	509968.24	1316600.43
304	16148660059	509991.43	1316584.65
305	16148660058	510000.54	1316598.20
306	16148660057	510100.85	1316591.20
307	16148660056	510162.24	1316603.36
308	16148660055	510194.97	1316575.62
309	16148660054	510209.99	1316579.98
310	16148660053	510233.46	1316547.59
311	16148660052	510315.92	1316390.51
312	16148660051	510330.63	1316370.33
313	16148660050	510345.31	1316350.26
314	16148660049	510355.00	1316324.44
315	16148660048	510368.44	1316310.56
316	16148660047	510370.66	1316307.33
317	16148660046	510374.89	1316297.95
318	16148660045	510384.90	1316275.72
319	16148660044	510429.36	1316300.96

320	16148660043	510483.27	1316331.31
321	16148660042	510710.72	1316450.64
322	16148660041	510688.98	1316492.40
323	16148660040	510838.74	1316564.52
324	16148660039	510800.58	1316625.95
325	16148660038	510785.89	1316651.57
326	16148660037	510762.98	1316694.14
327	16148660036	510744.46	1316719.82
328	16148660035	510737.72	1316728.72
329	16148660034	510732.67	1316735.23
330	16148660033	510723.23	1316746.54
331	16148660032	510711.38	1316754.13
332	16148660031	510701.92	1316763.73
333	16148660030	510696.89	1316772.29
334	16148660029	510688.82	1316784.27
335	16148660028	510682.43	1316794.53
336	16148660027	510675.40	1316808.89
337	16148660026	510667.68	1316822.56
338	16148660025	510659.64	1316838.63
339	16148660024	510651.55	1316849.59
340	16148660023	510642.12	1316860.56
341	16148660022	510634.36	1316869.13
342	16148660021	510615.42	1316885.28
343	16148660020	510601.57	1316897.65
344	16148660019	510586.66	1316906.96
345	16148660018	510570.37	1316913.56
346	16148660017	510553.04	1316917.78
347	16148660016	510537.39	1316918.59
348	16148660015	510515.61	1316918.43
349	16148660014	510496.55	1316919.27
350	16148660013	510476.13	1316920.45
351	16148660012	510459.81	1316922.29
352	16148660011	510431.93	1316926.59
353	16148660010	510408.47	1316929.85
354	16148660009	510389.09	1316933.41
355	16148660008	510371.77	1316937.63
356	16148660007	510339.82	1316944.02
357	16148660006	510305.17	1316954.18
358	16148660005	510279.06	1316966.30
359	16148660004	510259.12	1316983.49
360	16148660003	510245.38	1317010.83

361	16148660002	510242.41	1317023.45
362	16148660001	510246.12	1317060.18
363	1614866	510276.84	1317104.29
364	1614854	510310.11	1317115.16
365	1614848	510345.56	1317108.37
366	1614836	510371.66	1317100.15
367	1614835	510382.86	1317109.08
368	1614838	510365.55	1317133.00
369	1614852	510318.96	1317175.28
370	1614865	510277.37	1317213.24
371	1614867	510271.26	1317246.09
372	1614862	510279.38	1317270.19
373	1614870	510264.45	1317327.58
374	1614882	510236.41	1317365.19
375	1614896	510181.95	1317395.94
376	1614913	510133.92	1317408.92
377	1614922	510085.71	1317413.53
378	1614936	510021.30	1317454.60
379	161493601	509967.18	1317463.00
380	161493602	509888.74	1317457.52
381	1614974	509817.19	1317501.81
382	1614978	509802.17	1317513.10
383	1614977	509807.58	1317528.89
384	1614963	509867.14	1317540.75
385	1614960	509872.49	1317554.02
386	1614964	509862.66	1317570.20
387	1614970	509834.03	1317579.33
388	1614979	509776.34	1317575.80
389	1615006	509651.37	1317556.42
390	1615017	509599.73	1317558.60
391	161501701	509560.25	1317547.17
392	161501702	509514.74	1317513.11
393	1615063	509443.82	1317476.31
394	1615175	509128.87	1317573.35
395	1615197	509072.53	1317718.99
396	16177891	509065.40	1317743.48
397	16180696	509021.60	1317839.34
398	16180697	508937.68	1318045.20
399	16180698	509029.61	1318231.41
400	1615465028	508958.92	1318302.75
401	1615465027	508712.44	1318578.54

402	1615465026	508847.86	1318672.37
403	1615465025	508825.25	1318701.25
404	1615465024	508821.52	1318697.80
405	1615465023	508817.14	1318700.56
406	1615465022	508798.07	1318712.08
407	1615465021	508781.00	1318721.06
408	1615465020	508765.56	1318731.39
409	1615465019	508747.30	1318744.69
410	1615465018	508723.64	1318768.16
411	1615465017	508631.46	1318689.51
412	1615465016	508552.58	1318686.12
413	1615465015	508518.19	1318659.83
414	1615465014	508512.22	1318655.27
415	1615465013	508473.33	1318625.54
416	1615465012	508440.15	1318648.76
417	1615465011	508396.39	1318703.70
418	1615465010	508392.83	1318705.07
419	1615465009	508388.77	1318704.05
420	1615465008	508386.85	1318702.10
421	1615465007	508379.41	1318681.86
422	1615465006	508376.38	1318669.14
423	1615465005	508372.42	1318644.13
424	1615465004	508379.73	1318623.94
425	1615465003	508379.71	1318605.46
426	1615465002	508375.69	1318588.59
427	1615465001	508360.11	1318568.20
428	1615465	508335.30	1318548.70
429	161558501	508134.46	1318559.14
430	1615585	508011.69	1318553.76
431	1615611	507929.04	1318572.67
432	1615637	507864.07	1318628.00
433	1615661	507817.48	1318753.27
434	1615671	507799.69	1318877.79
435	1615660	507819.77	1319031.50
436	1615639	507861.81	1319181.29
437	1615632	507871.62	1319246.41
438	1615634	507867.19	1319278.38
439	1615651	507829.93	1319401.40
440	1615685	507768.64	1319581.27
441	1615712	507701.35	1319708.98
442	1615742	507630.85	1319846.88

443	1615753	507603.86	1319951.92
444	16179566046	507605.17	1319993.18
445	1615757	507589.3	1320186.53
446	1615762	507585.11	1320432.74
447	1615732	507646.19	1320532.73
448	1615707	507715.22	1320602.22
449	1615687	507761.78	1320744.63
450	1615655	507823.13	1320859.79
451	1615622	507891.92	1320915.80
452	1615599	507960.30	1320948.22
453	1615573	508049.98	1320938.08
454	1615542	508146.99	1320862.06
455	1615521	508212.82	1320845.63
456	1615508	508248.99	1320877.82
457	1615491	508294.05	1320934.28
458	1615484	508303.96	1321016.70
459	1615490	508294.74	1321070.82
460	1615502	508270.73	1321120.75
461	1615503	508270.19	1321121.86
462	1615520	508215.20	1321176.86
463	1615563	508096.25	1321258.36
464	1615570	508064.75	1321299.41
465	1615580	508029.08	1321392.82
466	1615587	508004.95	1321467.45
467	1615598	507961.88	1321525.59
468	1615612	507916.68	1321558.48
469	1615662	507816.69	1321560.38
470	1615675	507788.17	1321577.78
471	161567501	507784.62	1321600.63
472	1615679	507780.54	1321626.82
473	1615648	507834.08	1321683.12
474	1615640	507860.18	1321721.40
475	1615631	507875.03	1321795.29
476	1615627	507883.13	1321871.00
477	1615638	507863.23	1321896.67
478	1615658	507821.39	1321927.81
479	161565801	507816.82	1321963.26
480	1615670	507800.48	1322090.05
481	16181023	507831.91	1322093.67
482	16181024	508097.30	1322145.94
483	16181025	508111.81	1322151.56

484	16181026	508182.08	1322194.90
485	16181027	508258.89	1322175.74
486	16181028	508396.72	1322253.19
487	16181029	508396.54	1322291.97
488	16181030	508373.10	1322357.32
489	16181031	508406.79	1322393.77
490	16181032	508361.25	1322504.22
491	16181033	508335.16	1322563.72
492	16181034	508324.69	1322643.99
493	16181035	508287.99	1322727.30
494	16181036	508246.71	1322741.57
495	1615515	508230.68	1322746.09
496	1615528	508184.41	1322766.36
497	1615560	508103.40	1322836.18
498	1615593	507976.80	1322771.15
499	1615593001	507915.96	1322720.44
500	1615593002	507853.63	1322648.02
501	1615593003	507694.81	1322458.22
502	1615593004	507636.81	1322488.00
503	1615593005	507634.89	1322490.88
504	1615593006	507640.29	1322508.70
505	1615593007	507648.38	1322537.65
506	1615593008	507644.34	1322571.30
507	1615593009	507632.23	1322611.68
508	1615593010	507631.54	1322637.25
509	1615593011	507643.65	1322665.52
510	1615593012	507656.45	1322693.11
511	1615593013	507692.79	1322715.99
512	1615593014	507721.08	1322744.27
513	1615709	507707.00	1322757.74
514	161570901	507655.73	1322793.80
515	1615745	507623.26	1322816.65
516	1615775	507549.39	1322858.52
517	1615796	507475.70	1322910.49
518	1615800	507462.87	1322952.88
519	1615792	507483.89	1322991.26
520	1615801	507451.23	1323062.69
521	1615811	507382.09	1323084.23
522	1615838	507279.23	1323116.53
523	1615853	507220.88	1323173.28
524	1615870	507166.94	1323191.16



525	1615895	507099.10	1323189.92
526	1615921	507059.51	1323253.05
527	1615939	507027.43	1323260.41
528	1615967	506974.71	1323251.29
529	1615979	506946.22	1323270.38
530	161597901	506947.65	1323352.95
531	1615999	506892.67	1323407.95
532	1615999001	506900.66	1323476.92
533	1615999002	506828.55	1323619.90
534	1615999003	506713.38	1323817.24
535	1615999004	506682.98	1323821.53
536	1615999005	506578.10	1323769.04
537	1615999006	506524.38	1323690.19
538	1615999007	506473.32	1323620.17
539	1615999008	506377.26	1323445.18
540	1615999009	506271.28	1323451.49
541	1615999010	506121.13	1323417.67
542	1615999011	505931.99	1323357.21
543	1615999012	505849.09	1323315.83
544	1615999013	505753.95	1323230.58
545	1615999014	505641.35	1323083.72
546	1615999015	505578.28	1323006.56
547	1615999016	505483.62	1322967.02
548	1615999017	505385.95	1322963.07
549	1615999018	505298.61	1322981.01
550	1615999019	505243.43	1323017.21
551	1615999020	505259.49	1323105.92
552	1615999021	505250.24	1323188.99
553	1615999022	505275.87	1323225.95
554	1615999023	505318.40	1323269.48
555	1615999024	505310.36	1323306.82
556	1615999025	505253.87	1323378.59
557	1615999026	505209.47	1323480.70
558	1615999027	505215.25	1323551.75
559	1615999028	505249.26	1323585.22
560	1615999029	505254.69	1323622.41
561	1615999030	505239.73	1323641.21
562	16177916	505233.94	1323648.96
563	16181261	505209.49	1323659.95
564	16181262	505168.94	1323675.48
565	16177917	505168.07	1323675.27

566	16177918	505020.44	1323640.17
567	16181263	504978.75	1323633.22
568	16181264	504716.34	1323567.68
569	16181265	504403.37	1323496.79
570	16181266	503943.59	1323388.67
571	16181267	503429.85	1323271.85
572	1616702	503152.34	1323211.56
573	1616701	503153.61	1323170.91
574	1616701001	503108.60	1323143.41
575	1616701002	503082.90	1323127.94
576	1616701003	502924.90	1323039.56
577	1616701004	502841.40	1323003.92
578	1616701005	502792.54	1322983.98
579	1616701006	502734.01	1322958.87
580	1616701007	502697.30	1322941.71
581	1616701008	502648.50	1322916.21
582	1616701009	502635.99	1322908.46
583	1616701010	502621.27	1322895.71
584	1616701011	502611.22	1322884.56
585	1616701012	502606.45	1322877.10
586	1616701013	502598.70	1322862.65
587	1616701014	502584.08	1322839.74
588	1616701015	502569.21	1322806.87
589	1616701016	502545.16	1322757.04
590	1616701017	502519.45	1322703.64
591	1616701018	502504.69	1322676.93
592	1616701019	502490.76	1322655.58
593	1616701020	502475.29	1322635.30
594	1616701021	502448.44	1322610.29
595	1616701022	502441.92	1322597.88
596	1616701023	502401.85	1322508.34
597	1616701024	502394.77	1322493.91
598	1616701025	502391.23	1322487.74
599	1616701026	502339.64	1322406.76
600	1616701027	502331.58	1322393.13
601	1616701028	502313.89	1322360.10
602	1616701029	502310.19	1322349.53
603	1616701030	501882.39	1321530.32
604	1616701031	501206.57	1320237.25
605	1616701032	501186.31	1320209.67
606	1616701033	501162.79	1320177.67

607	1616701034	501159.93	1320169.33
608	1616701035	501132.29	1320110.18
609	1616701036	501085.52	1320023.72
610	1616701037	501030.66	1319916.90
611	1616701038	500995.92	1319853.22
612	1616701039	500971.95	1319805.82
613	1616701040	500956.72	1319774.63
614	1616701041	500916.25	1319697.03
615	1616701042	500888.93	1319644.19
616	1616701043	500851.46	1319572.46
617	1616701044	500823.80	1319519.00
618	1616701045	500791.68	1319454.21
619	1616701046	500757.15	1319386.63
620	1616701047	500742.11	1319356.74
621	1616701048	500721.50	1319320.17
622	1616701049	500696.44	1319272.83
623	1616701050	500680.29	1319243.31
624	1616701051	500663.39	1319210.83
625	1616701052	500641.12	1319168.50
626	1616701053	500625.33	1319135.64
627	1616701054	500605.28	1319100.74
628	1616701055	500585.61	1319062.12
629	1616701056	500557.57	1319004.20
630	1616701057	500477.82	1318846.92
631	1616701058	500106.58	1318159.10
632	1616701059	500105.24	1318153.68
633	1616701060	500095.30	1318155.39
634	1616701061	500094.98	1318155.81
635	1616701062	500060.03	1318167.87
636	1616701063	499940.47	1318195.35
637	1616701064	499892.20	1318210.94
638	1616701065	499844.67	1318229.51
639	1616701066	499825.23	1318236.23
640	1616701067	499795.66	1318241.02
641	1616701068	499778.95	1318237.68
642	1616701069	499747.76	1318234.33
643	1616701070	499683.53	1318250.30
644	1616701071	499597.39	1318271.09
645	1616701072	499531.29	1318288.91
646	1616701073	499469.03	1318308.93
647	1616701074	499375.35	1318330.50

648	1616701075	499341.19	1318342.38
649	1616701076	499287.72	1318366.14
650	1616701077	499242.05	1318379.88
651	1616701078	499189.70	1318385.45
652	1616701079	499127.32	1318394.36
653	1616701080	499118.32	1318393.85
654	1616701081	499102.37	1318383.09
655	1616701082	499090.91	1318357.19
656	1616701083	499086.46	1318343.85
657	1616701084	499078.10	1318325.61
658	1616701085	499076.86	1318313.49
659	1616701086	499075.05	1318293.53
660	1616701087	499075.79	1318231.04
661	1616701088	499073.49	1318165.98
662	1616701089	499075.89	1318156.92
663	1616701090	499070.41	1318109.39
664	1616701091	499065.03	1318048.97
665	1616701092	499062.80	1318028.92
666	1616701093	499054.64	1317953.90
667	1616701094	499048.58	1317955.26
668	1616701095	499031.14	1316933.20
669	1617202	499020.61	1316795.48
670	1617201	499024.87	1316770.04
671	1617165	499223.19	1316751.45
672	1617166	499221.63	1316599.68
673	161716601	499197.30	1315056.75
674	161716602	499160.80	1313566.41
675	16117154	499267.57	1313543.09
676	1617134	499380.91	1313510.18
677	1617122	499458.20	1313464.52
678	1617115	499499.92	1313395.25
679	1617109	499523.98	1313255.74
680	1617104	499571.22	1313149.53
681	1617093	499617.29	1313108.46
682	1617057	499746.31	1313038.20
683	1617045	499837.14	1312966.96
684	1617036	499906.96	1312876.54
685	1617019	500087.30	1312744.97
686	1616988	500244.27	1312649.39
687	1616978	500284.28	1312604.39
688	1616961	500339.95	1312471.96

689	1616945	500426.71	1312380.86
690	1616932	500616.58	1312230.55
691	1616922	500705.97	1312166.88
692	1616904	500987.09	1312032.11
693	1616903	501027.15	1311988.78
694	1616900	501042.25	1311884.69
695	1616897	501056.62	1311809.00
696	1616897001	501049.61	1311727.98
697	1616897002	501048.20	1311711.69
698	1616897003	501072.01	1311665.05
699	1616897004	501075.96	1311655.5
700	1616897005	501081.09	1311649.88
701	1616897006	501085.70	1311639.82
702	1616897007	501168.36	1311524.80
703	1616897008	501367.82	1311409.50
704	1616897009	501420.00	1311348.80
705	1616897010	501454.20	1311334.55
706	1616897011	501498.98	1311272.61
707	1616897012	501526.44	1311224.20
708	1616897013	501775.65	1310989.76
709	1616897014	501878.80	1310932.65
710	1616897015	502001.16	1310891.96
711	1616897016	502016.19	1310900.41
712	1616897017	502039.56	1310915.77
713	1616897018	502122.95	1310888.40
714	1616897019	502169.49	1310822.53
715	1616897020	502239.48	1310755.84
716	1616897021	502245.94	1310725.37
717	1616897022	502252.24	1310682.30
718	1616897023	502302.78	1310646.83
719	1616897024	502385.82	1310591.92
720	1616897025	502532.68	1310572.54
721	1616897026	502582.29	1310515.49
722	1616897027	502652.95	1310452.56
723	1616897028	502670.35	1310426.54
724	1616897029	502724.38	1310426.66
725	1616897030	502768.11	1310428.21
726	1616897031	502872.23	1310361.62
727	1616897032	502929.74	1310272.85
728	1616897033	502990.62	1310093.75
729	1616897034	503078.82	1309995.94

730	1616897035	503122.07	1310011.09
731	1616897036	503167.75	1310041.25
732	1616897037	503215.56	1310063.08
733	1616897038	503267.00	1310084.19
734	1616897039	503307.25	1310117.20
735	1616897040	503343.73	1310147.57
736	1616897041	503367.56	1310180.29
737	1616897042	503375.68	1310218.59
738	1616897043	503386.53	1310312.53
739	1616897044	503439.01	1310438.23
740	1616897045	503440.68	1310465.33
741	1616897046	503434.68	1310494.79
742	1616897047	503409.31	1310505.12
743	1616897048	503214.41	1310509.28
744	1616897049	503216.99	1310744.93
745	1616897050	503233.55	1311330.08
746	1616897051	503272.30	1311941.19
747	1616897052	503276.12	1311946.92
748	1616897053	503276.37	1311958.56
749	1616897054	503765.41	1311929.97
750	1616897055	504055.49	1311911.78
751	1616897056	504055.26	1311900.85
752	1616897057	504052.46	1311544.07
753	1616897058	504477.71	1311540.74
754	1616897059	504480.36	1311879.73
755	1616897060	504503.77	1311880.44
756	1616897061	504708.83	1311868.06
757	1616897062	504882.92	1311858.12
758	1616897063	505098.09	1311845.84
759	1616897064	505399.81	1311825.44
760	1616897065	505433.52	1311819.9
761	1616897066	505451	1311817.78
762	1616897067	505461.86	1311811.58
763	1616897068	505465.7	1311803.65
764	1616897069	505490.95	1311802.2
765	1616897070	505498.14	1311811.59
766	1616897071	505510.44	1311816.58
767	1616897072	505574.72	1311815.52
768	1616897073	505684.48	1311811.61
769	1616897074	505815.55	1311806.92
770	1616897075	506062.92	1311796.03

771	1616897076	506218.22	1311788.75
772	1616897077	506411.02	1311779.9
773	1616897078	506565.64	1311775.35
774	1616897079	506794.02	1311768.26
775	1616897080	506942.28	1311763.54
776	1616897081	506942.31	1311742.36
777	1616897082	506942.99	1311301.75
778	1616897083	507257.61	1311302.24
779	1616897084	507421.77	1311307.05
780	1616897085	507387.62	1310553.44
781	1616897086	507390.56	1310554.92
782	1616897087	507733.41	1310575.10
783	1616897088	507969.68	1310589.11
784	1616897089	508028.11	1310589.23
785	1616897090	508094.99	1310590.38
786	1616897091	508183.31	1310592.01
787	1616897092	508298.89	1310594.82
788	1616897093	508411.55	1310596.09
789	1616897094	508411.82	1310596.10
790	1616897095	508425.99	1310596.29
791	1616897096	508526.59	1310598.67
792	1616897097	508269.59	1309223.34
793	1616897098	508283.52	1309221.80
794	1616897099	509593.29	1309037.07
795	1615009	509642.50	1309042.59
796	161500901	510195.54	1308966.81
797	1614880	510240.75	1308960.62

»;

- карту-схему границ Хлебенского сельского поселения Новоусманского муниципального района Воронежской области изложить в следующей редакции:





- дополнить перечнем координат характерных точек границ Хлебенского сельского поселения Новоусманского муниципального района Воронежской области следующего содержания:

**«Перечень координат характерных точек границ Хлебенского сельского поселения Новоусманского муниципального района Воронежской области»**

№ п/п	Номер характерной точки границ	Координаты	
		X	Y
1	16177083	512860.62	1339861.47
2	16177082	513001.76	1340059.49
3	16177081	513066.05	1340058.11
4	1614226	513097.66	1340076.34
5	1614201	513168.84	1340095.29
6	1614194	513186.26	1340122.07
7	1614197	513176.90	1340157.86
8	1614205	513160.59	1340183.61
9	1614198	513176.50	1340218.90
10	1614185	513221.12	1340257.02
11	1614173	513263.49	1340268.06
12	1614149	513317.36	1340265.30
13	1614096	513451.59	1340316.92
14	1614063	513556.99	1340440.31
15	1614061	513561.86	1340511.43
16	1614039	513605.98	1340605.50
17	1614045	513588.19	1340721.14
18	1614037	513614.53	1340771.49
19	1614024	513658.90	1340797.75
20	1614009	513712.92	1340801.77
21	1613983	513853.43	1340751.54
22	1613968	513888.98	1340759.31
23	1613952	513928.83	1340811.09
24	1613933	514015.49	1340950.93
25	1613922	514057.25	1341030.20
26	1613917	514072.38	1341093.64
27	1613910	514087.97	1341184.42
28	1613897	514127.02	1341225.33
29	1613887	514168.43	1341225.93
30	11025119	514228.55	1341182.69
31	11025118	514245.05	1341182.69
32	11025117	514266.55	1341183.18

33	1102511601	514278.42	1341181.25
34	11025116	514288.04	1341179.68
35	11025115	514311.04	1341168.67
36	11025114	514331.54	1341153.67
37	11025113	514355.53	1341139.16
38	11025112	514373.53	1341132.66
39	11025111	514394.53	1341133.65
40	11025110	514412.04	1341143.15
41	11025109	514431.04	1341159.64
42	11025108	514450.54	1341176.64
43	11025107	514470.55	1341184.13
44	11025106	514497.55	1341186.63
45	11025105	514514.55	1341186.12
46	11025104	514544.05	1341185.61
47	11025103	514577.05	1341192.11
48	11025102	514608.05	1341197.60
49	11025101	514638.02	1341204.50
50	11025100	514655.05	1341215.59
51	11025099	514671.56	1341225.08
52	11025098	514691.08	1341255.08
53	11025097	514700.57	1341278.07
54	11025096	514700.08	1341309.57
55	11025095	514690.58	1341331.08
56	11025094	514674.09	1341352.08
57	11025093	514655.09	1341376.59
58	11025092	514645.60	1341406.09
59	11025091	514646.11	1341426.59
60	11025090	514645.61	1341447.59
61	11025089	514636.12	1341468.59
62	11025088	514625.62	1341488.09
63	11025087	514615.63	1341512.60
64	11025086	514614.63	1341534.60
65	11025085	514615.14	1341559.10
66	11025084	514626.15	1341585.08
67	11025083	514646.15	1341603.09
68	16177017	514656.12	1341613.05
69	16177024	514638.28	1341629.37
70	16177043	514362.71	1341824.53
71	1617704301	513797.88	1342224.23
72	1617704302	513579.06	1342378.72
73	1617704303	513304.49	1342571.95

74	1617704304	512976.00	1342800.20
75	16177084	512684.40	1342999.03
76	16177085	512455.58	1343178.87
77	16177087	512139.49	1343422.43
78	16177089	511758.79	1343718.17
79	16177091	511362.34	1344024.08
80	16177094	510908.78	1343539.64
81	16177096	510548.40	1343145.46
82	16177098	510212.34	1342792.26
83	16177099	510018.33	1342899.25
84	16177101	509890.45	1343171.17
85	16177102	509888.96	1343174.33
86	16177104	509752.28	1343464.95
87	16177108	509675.91	1343626.28
88	16177106	509735.88	1343994.88
89	16177100	510017.75	1344360.32
90	16177105	509740.59	1344608.15
91	1615053	509482.24	1344829.65
92	161505301	509474.91	1344836.45
93	1615207	509042.76	1345237.05
94	1615303	508739.22	1345518.17
95	11013	508427.80	1345810.43
96	11014	507971.69	1346200.11
97	11015	507693.25	1346437.86
98	11016	507379.88	1346693.91
99	11017	506931.81	1347071.49
100	11018	506609.85	1347339.91
101	11019	506183.15	1347696.18
102	11020	506044.04	1347814.18
103	21055028	505995.92	1347852.53
104	11021	505990.40	1347856.92
105	11022	505771.59	1348042.42
106	11023	505457.28	1348303.20
107	11024	505175.92	1347967.06
108	1102501	505129.81	1347910.40
109	11025	504898.34	1347625.99
110	11026	504787.32	1347323.75
111	11027	504628.95	1346892.27
112	1102701	504475.11	1346473.08
113	11028	504442.44	1346384.05
114	11029	504333.64	1346127.06

115	2112216	504131.79	1345606.49
116	11030	504130.51	1345603.20
117	11031	503998.58	1345196.99
118	11032	504205.99	1345139.81
119	11033	503932.20	1344096.95
120	11034001	503831.71	1343801.24
121	11034002	503797.72	1343741.29
122	11034003	503750.76	1343683.56
123	11034004	503713.00	1343637.67
124	11034005	503659.86	1343599.04
125	11034006	503579.40	1343510.85
126	11034007	503550.54	1343428.82
127	11034008	503516.10	1343341.37
128	11034009	503443.21	1343227.06
129	11034010	503370.94	1343120.23
130	11034011	503321.23	1343047.04
131	11034012	503274.68	1342953.29
132	1103401201	503267.43	1342921.01
133	11034013	503256.33	1342871.58
134	11034014	503212.84	1342811.79
135	11034015	503182.27	1342746.78
136	11034016	503202.91	1342694.44
137	11034017	503233.00	1342669.44
138	11034018	503254.46	1342666.59
139	11035	503256.32	1342665.30
140	1103501	502857.09	1342168.58
141	11036	502704.02	1341978.14
142	11037	502739.89	1341449.44
143	11038	502751.43	1341157.13
144	11039	502807.05	1340438.27
145	11040	502847.31	1339907.74
146	1104001	502927.50	1339849.55
147	1104002	502963.99	1339818.85
148	16177514	502960.11	1339817.49
149	16177512	503106.65	1339696.10
150	1617749602	503521.07	1339346.85
151	1617749601	503533.78	1339336.18
152	16177496	503604.07	1339282.71
153	16177489	503991.36	1338965.97
154	16177487	504048.02	1338929.88
155	1617748401	504119.00	1338870.19

156	16177484	504168.68	1338828.42
157	16177482	504241.72	1338757.55
158	16177480	504325.16	1338676.79
159	16177478	504356.98	1338662.46
160	16177477	504378.98	1338597.60
161	16177475	504424.52	1338493.22
162	16177473	504463.39	1338425.41
163	16177472	504492.59	1338376.45
164	16177471	504515.56	1338347.95
165	16177470	504559.47	1338278.32
166	16177469	504571.41	1338249.25
167	16177468	504581.67	1338156.74
168	16177467	504600.73	1338012.39
169	16177465	504613.78	1337993.45
170	16177463	504636.12	1337977.09
171	1617746002	504735.11	1337957.22
172	1617746001	504756.49	1337952.93
173	16177460	504921.09	1337919.89
174	16177456	505382.73	1337818.85
175	16177450	505602.05	1337334.42
176	16177449	505639.61	1337088.89
177	16177414	506170.03	1337300.23
178	1617735401	506179.32	1337303.93
179	16177354	506804.20	1337552.90
180	16177320	507576.69	1337871.59
181	16177184	508334.74	1338170.95
182	16177198	508300.26	1338221.27
183	16177225	508250.50	1338327.75
184	16177230	508232.82	1338390.32
185	16177234	508219.48	1338476.88
186	16177236	508216.63	1338520.06
187	16177233	508225.46	1338574.36
188	16177229	508243.87	1338658.86
189	16177212	508275.29	1338756.98
190	16177214	508272.44	1338800.16
191	16177222	508258.20	1338846.16
192	16177231	508227.20	1338881.17
193	16177240	508210.31	1338922.17
194	16177242	508206.47	1338978.06
195	16177232	508226.91	1339039.68
196	16177228	508247.77	1339120.31

197	16177221	508258.55	1339204.99
198	16177219	508261.26	1339269.59
199	16177224	508250.95	1339320.57
200	16177223	508255.49	1339353.42
201	16177209	508282.57	1339370.50
202	16177207	508285.53	1339389.45
203	16177217	508266.93	1339410.20
204	16177215	508269.86	1339427.88
205	16177195	508303.69	1339462.54
206	16177188	508314.50	1339491.43
207	16177194	508309.77	1339524.42
208	16177199	508299.64	1339566.61
209	16177200	508299.50	1339617.34
210	16177205	508290.80	1339654.96
211	16177204	508294.09	1339688.48
212	16177196	508302.40	1339719.34
213	16177192	508312.62	1339750.15
214	1617719101	508312.45	1339799.60
215	16177191	508313.29	1339837.62
216	16177180	508361.95	1339856.29
217	16177171	508426.61	1339884.75
218	16177166	508462.84	1339901.73
219	16177160	508529.18	1339940.65
220	16177154	508601.48	1339990.20
221	16177152	508669.45	1340044.93
222	16177150	508722.29	1340077.22
223	16177145	508765.96	1340097.05
224	16177141	508825.40	1340111.42
225	16177142	508855.54	1340123.34
226	16177136	508877.59	1340143.08
227	16177132	508915.04	1340168.78
228	16177129	508963.28	1340194.20
229	16177124	509012.47	1340233.55
230	16177118	509081.52	1340280.01
231	16177115	509114.54	1340307.78
232	16177114	509131.75	1340337.72
233	1617711301	509146.37	1340352.89
234	16177113	509158.77	1340365.76
235	1615208	509040.98	1340476.11
236	161520801	509043.01	1340478.92
237	161520802	509070.52	1340531.54

238	161520803	509107.12	1340588.17
239	161520804	509222.76	1340751.09
240	161520805	509390.99	1340987.08
241	16177889	509509.26	1341148.05
242	16177097	510293.93	1340810.29
243	16177095	510749.24	1340634.31
244	16177092	511202.93	1340469.65
245	16177090	511751.80	1340372.96
246	16177086	512403.97	1340106.02

»;

- карту-схему границ Хреновского сельского поселения Новоусманского муниципального района Воронежской области изложить в следующей редакции:





- дополнить перечнем координат характерных точек границ Хреновского сельского поселения Новоусманского муниципального района Воронежской области следующего содержания:

**«Перечень координат характерных точек границ Хреновского сельского поселения Новоусманского муниципального района Воронежской области»**

№ п/п	Номер характерной точки границ	Координаты	
		X	Y
1	16179376083	514544.94	1319354.44
2	16179376082	514580.28	1319439.60
3	16179376081	514794.20	1320004.61
4	16179243031	514794.46	1320039.46
5	16179243030	514895.32	1320301.95
6	16179243029	515054.33	1320374.96
7	16179243028	515275.31	1320503.01
8	16179243027	515316.37	1320523.57
9	16179243026	515451.15	1320593.57
10	16179243025	515577.96	1320673.12
11	16179243024	515591.39	1320687.69
12	16179243023	515615.73	1320697.06
13	16179243022	515853.78	1320858.38
14	16179243021	516194.81	1321064.74
15	16179243020	516367.47	1321162.45
16	16179243019	516380.89	1321165.35
17	16179243018	516396.63	1321168.75
18	16179243017	516422.26	1321181.17
19	16179243016	516700.65	1321316.06
20	16179243015	516996.28	1321462.75
21	16179243014	517336.12	1321635.68
22	16179243013	517385.75	1321657.61
23	16179243012	517364.03	1321716.36
24	16179243011	517323.89	1321891.93
25	16179243010	517277.86	1322110.44
26	16179243009	517237.52	1322309.38
27	16179243008	517181.82	1322576.60
28	16179243007	517146.50	1322736.79
29	16179243006	517110.14	1322873.33
30	16179243005	517091.17	1322976.38
31	16179243004	517069.19	1323122.97
32	16179243003	517064.19	1323209.76

33	16179243002	517029.30	1323559.35
34	16179243001	517022.76	1323690.92
35	16179243	517020.14	1323814.10
36	1617774804	517006.18	1323871.23
37	1617774803	516989.87	1324041.63
38	1617774802	517132.65	1324611.67
39	1617774801	517103.47	1325751.44
40	16177748	516967.56	1326017.99
41	1617774901	516936.53	1326085.31
42	16177749	516886.19	1326194.52
43	16177750	516772.53	1326446.28
44	16177751	516705.67	1326580.37
45	16177751001	516690.96	1326627.17
46	16177751002	516105.95	1327274.80
47	16177751003	515914.36	1327157.03
48	16177751004	515899.01	1327317.53
49	16177751005	515629.23	1327337.24
50	16177751006	515629.20	1327337.56
51	16177751007	515624.61	1327337.25
52	16177751008	515623.04	1327360.53
53	16177751009	515615.03	1327478.75
54	16177751010	515611.38	1327565.97
55	16177751011	515593.88	1327934.71
56	16177751012	515590.72	1327957.90
57	16177751013	515585.73	1328033.66
58	16177751014	515580.38	1328088.47
59	16177751015	515579.29	1328121.38
60	16177751016	515578.55	1328136.76
61	16177751017	515577.54	1328163.99
62	16177751018	515574.82	1328237.59
63	16177751019	515573.39	1328274.72
64	16177751020	515571.84	1328326.27
65	16177751021	515570.48	1328355.60
66	16177751022	515567.84	1328449.05
67	16177751023	515560.98	1328564.34
68	16177751024	515557.56	1328623.82
69	16177751025	515547.49	1328851.46
70	16177751026	515547.38	1328854.38
71	16177751027	515546.96	1328865.83
72	16177751028	515546.77	1328877.84
73	16177751029	515520.99	1328883.55

74	16177751030	515113.61	1328971.36
75	16177751031	514507.07	1329096.74
76	16177751032	513538.60	1329294.70
77	16179645	513760.42	1329544.93
78	16179646	513845.28	1329647.18
79	16177892022	513977.86	1329812.24
80	16177892021	514090.90	1329949.00
81	16177892020	513702.01	1330009.96
82	16177892019	512910.87	1330103.92
83	16177892018	512380.20	1330169.16
84	16177892017	511802.61	1330242.97
85	16177892016	511428.70	1330340.15
86	16177892015	511358.50	1330358.36
87	16177892014	511355.62	1330359.15
88	16177892013	511244.42	1330388.05
89	16177892012	511240.55	1330389.05
90	16177892011	511107.33	1330423.68
91	16177892010	510813.44	1330489.44
92	16177892009	510784.21	1330476.45
93	16177892008	510665.47	1330423.68
94	16177892007	510544.95	1330422.46
95	16177892006	510424.29	1330421.24
96	16177892005	509992.36	1330416.88
97	16177892004	509093.21	1330466.50
98	16177892003	509087.19	1330466.63
99	16177892002	509074.42	1330466.91
100	16177892001	508871.98	1330951.15
101	16177892	508864.49	1330964.84
102	16177894	508697.80	1331323.24
103	16179734	508518.63	1331209.16
104	16179735	508387.16	1331030.51
105	16179736	508330.76	1330985.65
106	16179737	508304.55	1330988.05
107	16179738	508275.12	1331025.97
108	16179739	508125.13	1331057.90
109	16179740	508030.81	1331079.87
110	16179741	507965.53	1331050.43
111	16179742	507874.91	1331083.27
112	16179743	507717.90	1331047.90
113	16179744	507627.71	1331066.39
114	16179745	507538.61	1330945.64

115	1617974501	507531.85	1330910.50
116	1617974502	507520.29	1330881.07
117	16179746	507488.21	1330903.15
118	16179747	507364.49	1331052.47
119	16179748	507317.71	1331106.04
120	1617974801	507227.94	1331018.17
121	16179749	507104.14	1330902.64
122	1617974901	507227.92	1330787.44
123	1617974902	507272.85	1330835.48
124	1617974903	507397.54	1330711.07
125	16179753	507389.98	1330700.82
126	16179754	507143.00	1330426.61
127	16179755	507017.85	1330290.82
128	16179756	506922.17	1330206.53
129	16179757	506749.41	1330095.66
130	16179758	506700.37	1330011.79
131	1617790701	506668.24	1329709.51
132	16177907	506667.58	1329703.30
133	1616061	506667.33	1329702.57
134	1616076	506659.40	1329699.33
135	1616076001	506595.66	1329673.32
136	1616076002	506571.00	1329636.88
137	1616076003	506562.11	1329616.03
138	1616076004	506554.49	1329599.87
139	1616076005	506551.70	1329592.79
140	1616076006	506550.13	1329587.91
141	1616076007	506549.20	1329584.39
142	1616076008	506548.21	1329578.14
143	1616076009	506547.57	1329566.83
144	1616076010	506546.58	1329520.16
145	1616076011	506546.03	1329517.17
146	1616076012	506543.91	1329511.10
147	1616076013	506534.62	1329498.31
148	1616076014	506521.30	1329481.93
149	1616076015	506513.08	1329473.59
150	1616076016	506503.89	1329465.72
151	1616076017	506483.45	1329450.92
152	1616076018	506470.25	1329441.29
153	1616076019	506452.24	1329423.43
154	1616076020	506444.67	1329413.34
155	1616076021	506427.78	1329388.43

156	1616076022	506426.36	1329387.57
157	1616076023	506423.39	1329387.11
158	1616076024	506418.93	1329387.91
159	1616076025	506413.23	1329389.24
160	1616076026	506404.49	1329390.28
161	1616076027	506374.58	1329391.68
162	1616076028	506315.23	1329390.29
163	1616076029	506314.04	1329395.46
164	1616076030	506313.39	1329405.04
165	1616076031	506310.09	1329409.84
166	1616076032	506302.21	1329411.63
167	1616076033	506300.96	1329426.07
168	1616076034	506309.84	1329428.81
169	1616076035	506308.58	1329439.36
170	1616076036	506308.98	1329460.63
171	1616076037	506308.15	1329483.38
172	1616076038	506303.46	1329493.80
173	1616076039	506294.18	1329494.17
174	1616076040	506305.36	1329532.52
175	1616076041	506309.36	1329531.63
176	1616076042	506315.33	1329555.52
177	1616076043	506337.63	1329548.76
178	1616076044	506340.83	1329555.84
179	1616076045	506337.85	1329558.51
180	1616076046	506343.77	1329570.88
181	1616076047	506353.42	1329595.56
182	1616076048	506356.97	1329592.94
183	1616076049	506362.54	1329600.44
184	1616076050	506372.48	1329609.13
185	1616076051	506351.36	1329629.24
186	1616076052	506347.94	1329631.87
187	1616076053	506361.30	1329657.92
188	1616076054	506362.88	1329661.49
189	1616076055	506363.62	1329664.24
190	1616076056	506363.88	1329666.77
191	1616076057	506363.80	1329675.15
192	1616076058	506361.93	1329687.01
193	1616076059	506359.46	1329706.06
194	1616076060	506360.55	1329720.14
195	1616076061	506363.64	1329734.22
196	1616076062	506368.09	1329747.68

197	1616076063	506374.15	1329759.10
198	1616076064	506335.66	1329785.16
199	1616076065	506319.46	1329795.21
200	1616076066	506271.00	1329823.02
201	1616076067	506228.70	1329845.09
202	1616076068	506186.25	1329862.61
203	1616076069	506182.11	1329878.23
204	16181194	506158.05	1329968.89
205	16181195	506154.06	1330036.24
206	16181196	506096.34	1330161.62
207	16181197	506039.46	1330181.63
208	16181198	506074.20	1330128.99
209	16181199	506091.07	1330071.58
210	16181200	506059.46	1330003.57
211	16181201	506019.38	1329962.36
212	16181202	505989.98	1329952.70
213	16181203	505976.58	1329988.47
214	16181204	505972.46	1330048.20
215	1616248	505932.02	1330141.56
216	1616246	505932.60	1330177.09
217	1616264	505895.13	1330218.35
218	1616291	505789.03	1330260.77
219	1616332	505642.22	1330301.34
220	1616344	505609.80	1330339.97
221	16177914	505607.92	1330349.65
222	1616404017	505595.31	1330295.53
223	1616404016	505554.06	1330212.60
224	1616404015	505537.98	1329876.07
225	1616404014	505539.63	1329867.46
226	1616404013	505539.02	1329849.69
227	1616404012	505537.63	1329841.28
228	1616404011	505531.22	1329607.44
229	1616404010	505569.00	1329548.54
230	1616404009	505568.90	1329548.16
231	1616404008	505546.00	1329530.81
232	1616404007	505503.55	1329407.32
233	1616404006	505464.82	1329369.56
234	1616404005	505448.87	1329371.88
235	1616404004	505421.05	1329375.61
236	1616404003	505376.80	1329403.62
237	1616404002	505355.71	1329417.06

238	1616404001	505334.84	1329411.43
239	1616404	505330.30	1329410.41
240	1616400	505371.70	1329298.00
241	1616394	505406.84	1329269.48
242	1616358	505556.39	1329241.55
243	1616346	505605.26	1329276.27
244	1616331	505646.26	1329295.88
245	1616313	505734.65	1329258.84
246	1616300	505762.73	1329265.98
247	1616294	505774.22	1329347.03
248	1616288	505807.76	1329376.93
249	1616277	505863.72	1329378.52
250	1616245	505933.78	1329308.79
251	1616247	505932.34	1329219.95
252	1616256	505909.01	1329192.42
253	1616266	505890.39	1329141.96
254	1616262	505901.00	1329012.30
255	1616265	505892.47	1328956.59
256	1616278	505856.43	1328929.27
257	1616297	505767.34	1328923.16
258	1616324	505670.38	1328901.96
259	1616359	505555.10	1328848.05
260	1616371	505478.47	1328826.50
261	1616393	505410.17	1328847.97
262	1616403	505336.33	1328841.60
263	1616425	505247.21	1328832.96
264	1616432	505208.42	1328793.00
265	1616436	505179.18	1328714.79
266	1616444	505123.83	1328593.86
267	1616457	505079.34	1328515.91
268	1616467	504997.26	1328471.60
269	1616471	504928.72	1328477.84
270	1616480	504853.16	1328522.28
271	1616496	504770.64	1328607.46
272	1616503	504746.17	1328666.27
273	1616504	504742.89	1328778.03
274	1616511	504731.50	1328859.47
275	1616522	504665.78	1328883.43
276	1616536	504594.08	1328851.64
277	1616550	504520.97	1328733.55
278	1616577	504439.87	1328592.75

279	1616610	504313.18	1328462.88
280	1616623	504248.03	1328364.97
281	1616625	504243.84	1328263.49
282	16177920	504257.26	1328231.33
283	1616618	504285.45	1328163.77
284	1616590	504383.18	1328075.79
285	1616570	504450.33	1327983.25
286	1616565	504466.36	1327924.54
287	1616569	504455.69	1327856.94
288	1616588	504392.19	1327749.10
289	1616614	504303.34	1327648.21
290	1616624	504246.88	1327574.16
291	1616633	504155.51	1327363.30
292	1616649	504081.91	1327262.30
293	1616653	504066.30	1327215.04
294	1616651	504074.47	1327174.37
295	1616641	504106.47	1327148.75
296	1616630	504194.42	1327129.50
297	1616626	504243.38	1327107.15
298	1616617	504287.16	1327071.29
299	1616603	504342.36	1326976.13
300	1616584	504411.09	1326879.18
301	1616546	504538.90	1326753.03
302	1616544	504545.37	1326712.37
303	1616553	504499.09	1326639.95
304	1616557	504490.20	1326584.17
305	1616552	504516.56	1326484.14
306	1616529	504621.69	1326270.16
307	1616527	504653.32	1326195.48
308	1616533	504606.70	1326079.06
309	1616531	504611.47	1326036.72
310	1616561	504477.21	1325755.10
311	161656101	504438.99	1325639.46
312	1616592	504380.14	1325461.36
313	1616602	504348.20	1325268.68
314	1616597	504358.05	1325226.31
315	1616589	504384.88	1325188.89
316	1616586	504393.09	1325154.98
317	161655901	504443.13	1325077.32
318	1616559	504480.18	1325019.82
319	161653501	504547.32	1324917.09



320	1616535	504595.75	1324843.00
321	1616524	504659.46	1324754.55
322	1616514	504710.13	1324733.87
323	1616498	504766.09	1324740.24
324	1616486	504811.63	1324712.83
325	1616485	504816.58	1324695.87
326	1616494	504773.57	1324608.19
327	1616508	504737.85	1324589.84
328	1616512	504727.48	1324561.15
329	1616510	504733.92	1324517.10
330	1616497	504769.13	1324467.77
331	1616492	504779.00	1324428.78
332	1616495	504771.95	1324391.61
333	1616501	504757.96	1324334.17
334	1616493	504777.96	1324290.03
335	1616490	504787.85	1324252.73
336	1616487	504807.91	1324217.05
337	1616484	504821.11	1324169.57
338	1616481	504853.04	1324135.50
339	1616479	504856.19	1324103.33
340	1616477	504883.03	1324067.60
341	1616470	504947.35	1324060.36
342	1616465	505001.37	1324034.59
343	1616460	505051.88	1323991.92
344	1616452	505092.42	1323976.39
345	1616442	505134.61	1323954.09
346	1616440	505139.41	1323916.83
347	1616453	505088.31	1323879.97
348	1616456	505079.61	1323849.57
349	1616451	505094.66	1323822.39
350	1616450	505097.90	1323803.75
351	1616447	505119.74	1323778.21
352	1616446	505122.92	1323751.11
353	1616439	505144.70	1323718.80
354	1616433	505193.48	1323671.07
355	1616429	505223.91	1323662.39
356	16177916	505233.94	1323648.96
357	1615999030	505239.73	1323641.21
358	1615999029	505254.69	1323622.41
359	1615999028	505249.26	1323585.22
360	1615999027	505215.25	1323551.75

361	1615999026	505209.47	1323480.70
362	1615999025	505253.87	1323378.59
363	1615999024	505310.36	1323306.82
364	1615999023	505318.40	1323269.48
365	1615999022	505275.87	1323225.95
366	1615999021	505250.24	1323188.99
367	1615999020	505259.49	1323105.92
368	1615999019	505243.43	1323017.21
369	1615999018	505298.61	1322981.01
370	1615999017	505385.95	1322963.07
371	1615999016	505483.62	1322967.02
372	1615999015	505578.28	1323006.56
373	1615999014	505641.35	1323083.72
374	1615999013	505753.95	1323230.58
375	1615999012	505849.09	1323315.83
376	1615999011	505931.99	1323357.21
377	1615999010	506121.13	1323417.67
378	1615999009	506271.28	1323451.49
379	1615999008	506377.26	1323445.18
380	1615999007	506473.32	1323620.17
381	1615999006	506524.38	1323690.19
382	1615999005	506578.10	1323769.04
383	1615999004	506682.98	1323821.53
384	1615999003	506713.38	1323817.24
385	1615999002	506828.55	1323619.90
386	1615999001	506900.66	1323476.92
387	1615999	506892.67	1323407.95
388	161597901	506947.65	1323352.95
389	1615979	506946.22	1323270.38
390	1615967	506974.71	1323251.29
391	1615939	507027.43	1323260.41
392	1615921	507059.51	1323253.05
393	1615895	507099.10	1323189.92
394	1615870	507166.94	1323191.16
395	1615853	507220.88	1323173.28
396	1615838	507279.23	1323116.53
397	1615811	507382.09	1323084.23
398	1615801	507451.23	1323062.69
399	1615792	507483.89	1322991.26
400	1615800	507462.87	1322952.88
401	1615796	507475.70	1322910.49

402	1615775	507549.39	1322858.52
403	1615745	507623.26	1322816.65
404	161570901	507655.73	1322793.80
405	1615709	507707.00	1322757.74
406	1615593014	507721.08	1322744.27
407	1615593013	507692.79	1322715.99
408	1615593012	507656.45	1322693.11
409	1615593011	507643.65	1322665.52
410	1615593010	507631.54	1322637.25
411	1615593009	507632.23	1322611.68
412	1615593008	507644.34	1322571.30
413	1615593007	507648.38	1322537.65
414	1615593006	507640.29	1322508.70
415	1615593005	507634.89	1322490.88
416	1615593004	507636.81	1322488.00
417	1615593003	507694.81	1322458.22
418	1615593002	507853.63	1322648.02
419	1615593001	507915.96	1322720.44
420	1615593	507976.80	1322771.15
421	1615560	508103.40	1322836.18
422	1615528	508184.41	1322766.36
423	1615515	508230.68	1322746.09
424	16181036	508246.71	1322741.57
425	16181035	508287.99	1322727.30
426	16181034	508324.69	1322643.99
427	16181033	508335.16	1322563.72
428	16181032	508361.25	1322504.22
429	16181031	508406.79	1322393.77
430	16181030	508373.10	1322357.32
431	16181029	508396.54	1322291.97
432	16181028	508396.72	1322253.19
433	16181027	508258.89	1322175.74
434	16181026	508182.08	1322194.90
435	16181025	508111.81	1322151.56
436	16181024	508097.30	1322145.94
437	16181023	507831.91	1322093.67
438	1615670	507800.48	1322090.05
439	161565801	507816.82	1321963.26
440	1615658	507821.39	1321927.81
441	1615638	507863.23	1321896.67
442	1615627	507883.13	1321871.00

443	1615631	507875.03	1321795.29
444	1615640	507860.18	1321721.40
445	1615648	507834.08	1321683.12
446	1615679	507780.54	1321626.82
447	161567501	507784.62	1321600.63
448	1615675	507788.17	1321577.78
449	1615662	507816.69	1321560.38
450	1615612	507916.68	1321558.48
451	1615598	507961.88	1321525.59
452	1615587	508004.95	1321467.45
453	1615580	508029.08	1321392.82
454	1615570	508064.75	1321299.41
455	1615563	508096.25	1321258.36
456	1615520	508215.20	1321176.86
457	1615503	508270.19	1321121.86
458	1615502	508270.73	1321120.75
459	1615490	508294.74	1321070.82
460	1615484	508303.96	1321016.70
461	1615491	508294.05	1320934.28
462	1615508	508248.99	1320877.82
463	1615521	508212.82	1320845.63
464	1615542	508146.99	1320862.06
465	1615573	508049.98	1320938.08
466	1615599	507960.30	1320948.22
467	1615622	507891.92	1320915.80
468	1615655	507823.13	1320859.79
469	1615687	507761.78	1320744.63
470	1615707	507715.22	1320602.22
471	1615732	507646.19	1320532.73
472	1615762	507585.11	1320432.74
473	1615757	507589.30	1320186.53
474	16179566046	507605.17	1319993.18
475	16179566045	507714.92	1319997.92
476	16179566044	507733.58	1319904.04
477	16179566043	507740.65	1319887.04
478	16179566042	507808.63	1319903.75
479	16179566041	507799.67	1319930.77
480	16179566040	507787.31	1320002.31
481	16179566039	508837.53	1320056.32
482	16179566038	508841.55	1320056.58
483	16179566037	508909.94	1320061.96

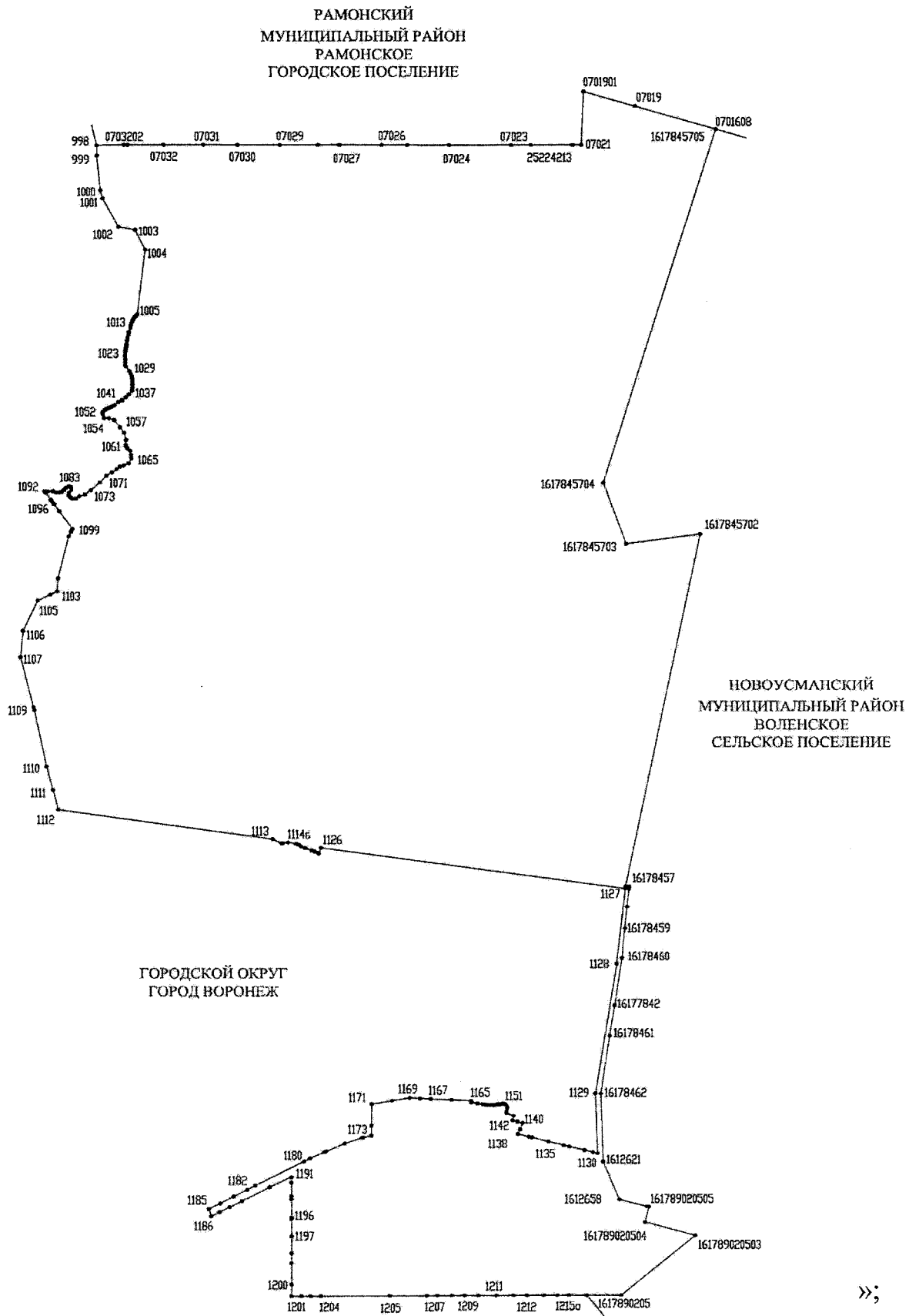
484	16179566036	509505.49	1320092.42
485	16179566035	509533.22	1320101.94
486	16179566034	510551.53	1320116.87
487	16179566033	510570.72	1319609.58
488	16179566032	511021.12	1319620.04
489	16179566031	511028.00	1319624.35
490	16179566030	511039.11	1319656.50
491	16179566029	511044.85	1319683.21
492	16179566028	511048.99	1319696.75
493	16179566027	511058.14	1319715.06
494	16179566026	511072.37	1319741.47
495	16179566025	511089.35	1319771.74
496	16179566024	511128.08	1319834.58
497	16179566023	511133.33	1319846.34
498	16179566022	511136.32	1319858.22
499	16179566021	511136.90	1319874.04
500	16179566020	511134.48	1319886.33
501	16179566019	511101.00	1319991.53
502	16179566018	511113.33	1319996.92
503	16179566017	511114.44	1319997.42
504	16179566016	511133.87	1320005.90
505	16179566015	511163.10	1320026.78
506	16179566014	511031.21	1320424.68
507	16179566013	511243.29	1320510.84
508	16179566012	511396.97	1320547.27
509	16179566011	511437.87	1320558.55
510	16179566010	511453.00	1320515.04
511	16179566009	511526.67	1320285.48
512	16179566008	511590.77	1320120.88
513	16179566007	511634.76	1319885.04
514	16179566006	511767.50	1319862.61
515	16179566005	511864.17	1319831.63
516	16179566004	511930.36	1319817.58
517	16179566003	512159.58	1319761.33
518	16179566002	512314.06	1319726.83
519	16179566001	512454.23	1319693.93
520	16179566	512693.08	1319654.93
521	16179565	512787.67	1319639.21
522	16179376089	513167.39	1319566.53
523	16179376088	513406.19	1319530.99
524	16179376087	513505.90	1319517.40

525	16179376086	514299.03	1319406.38
526	16179376085	514306.65	1319399.91
527	16179376084	514524.90	1319359.20

»;

- карту-схему границ Шуберского сельского поселения Новоусманского муниципального района Воронежской области изложить в следующей редакции:

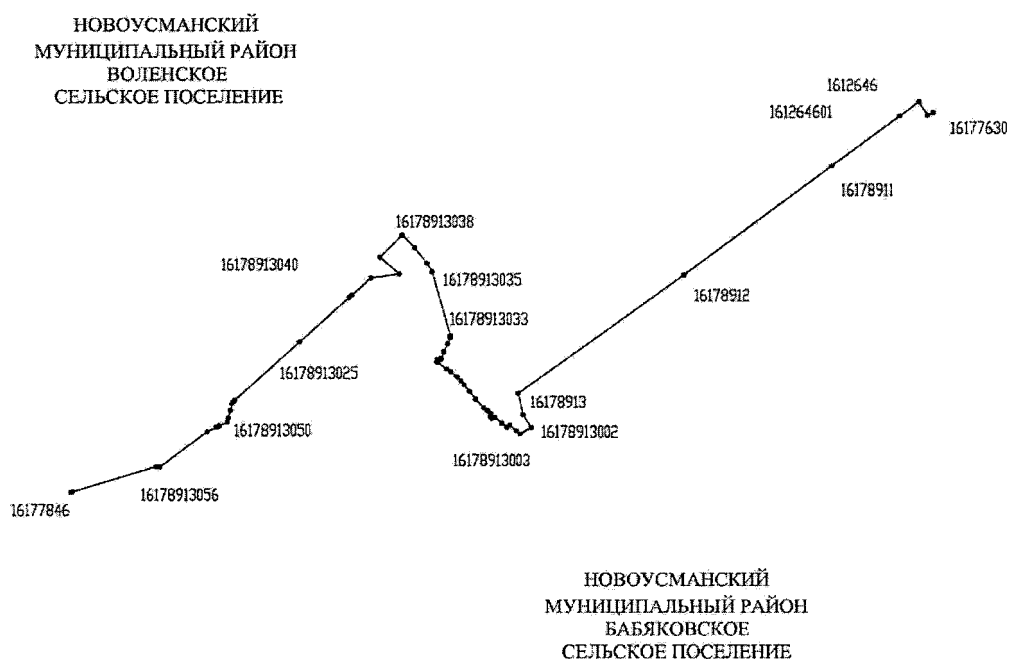
### «Карта-схема границ Шуберского сельского поселения Новоусманского муниципального района Воронежской области



»;

- карту-схему границы между Бабяковским сельским поселением и Воленским сельским поселением Новоусманского муниципального района Воронежской области изложить в следующей редакции:

**«Карта-схема границы Бабяковского сельского поселения по смежеству с Воленским сельским поселением Новоусманского муниципального района Воронежской области»**



»;

- дополнить перечнем координат характерных точек границы Бабяковского сельского поселения по смежеству с Воленским сельским поселением Новоусманского муниципального района Воронежской области следующего содержания:

**«Перечень координат характерных точек границы Бабяковского сельского поселения по смежеству с Воленским сельским поселением Новоусманского муниципального района Воронежской области»**

№ п/п	Номер характерной точки границ	Координаты	
		X	Y
1	16177846	521643.48	1316810.66
2	16178943	521643.40	1316816.39



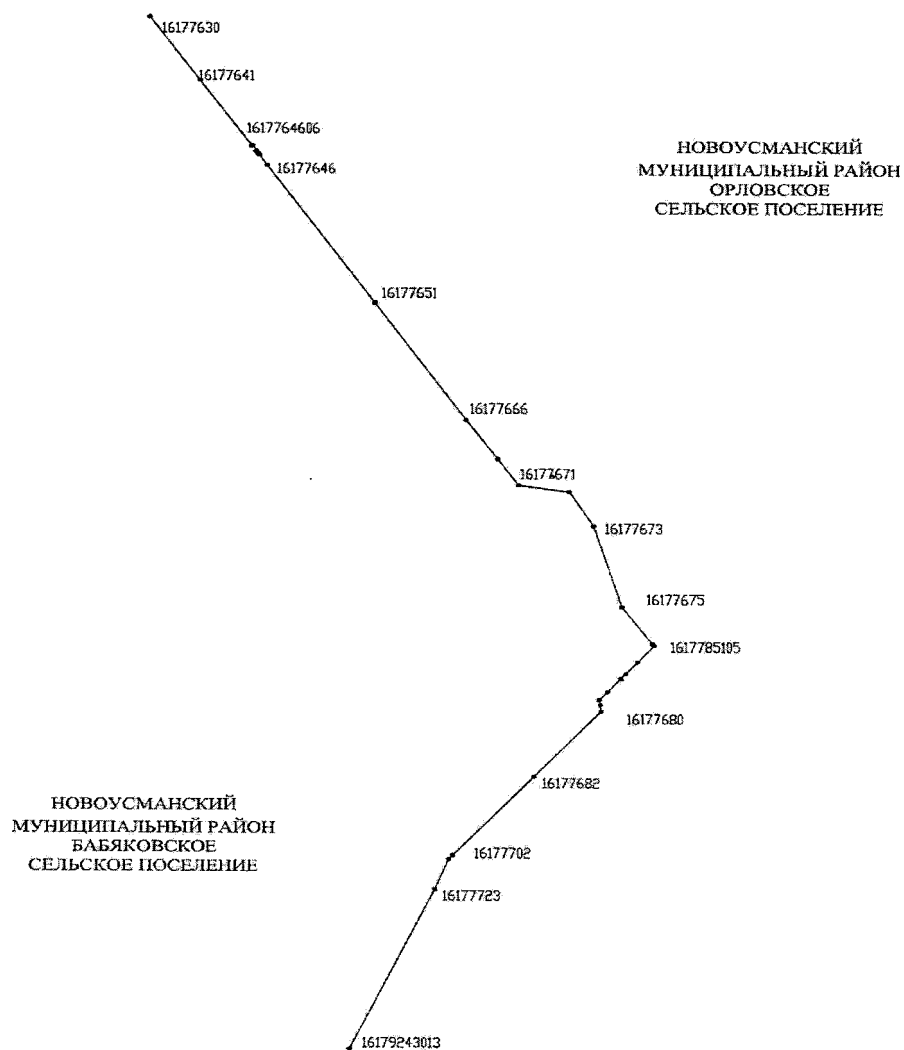
3	16178913056	521756.90	1317190.99
4	16178913055	521756.40	1317206.62
5	16178913054	521914.91	1317421.15
6	16178913053	521934.73	1317461.40
7	16178913052	521937.21	1317466.42
8	16178913051	521940.52	1317473.12
9	16178913050	521959.15	1317510.93
10	16178913049	521977.09	1317515.80
11	16178913048	522011.30	1317525.10
12	16178913047	522040.38	1317533.00
13	16178913046	522047.21	1317536.15
14	16178913045	522055.51	1317542.90
15	16178913044	522317.20	1317836.46
16	16178913043	522516.57	1318060.10
17	16178913042	522527.31	1318072.15
18	16178913041	522603.75	1318157.89
19	16178913040	522621.28	1318284.63
20	16178913039	522696.04	1318199.04
21	16178913038	522794.17	1318298.63
22	16178913037	522737.62	1318354.35
23	16178913036	522669.26	1318410.42
24	16178913035	522631.29	1318432.39
25	16178913034	522345.65	1318514.42
26	16178913033	522342.65	1318514.61
27	16178913032	522338.37	1318514.23
28	16178913031	522310.71	1318502.30
29	16178913030	522273.41	1318484.11
30	16178913029	522244.75	1318472.84
31	16178913028	522238.25	1318468.60
32	16178913027	522235.94	1318461.40
33	16178913026	522238.76	1318456.29
34	16178913025	522228.62	1318453.48
35	16178913024	522225.72	1318458.26
36	16178913023	522197.22	1318497.76
37	16178913022	522184.48	1318515.65
38	16178913021	522164.66	1318541.88
39	16178913020	522161.11	1318545.26
40	16178913019	522143.21	1318561.13
41	16178913018	522126.47	1318575.72
42	16178913017	522096.44	1318599.57
43	16178913016	522061.07	1318626.52

44	16178913015	522023.06	1318663.11
45	16178913014	522010.36	1318679.54
46	16178913013	521996.69	1318693.92
47	16178913012	521990.50	1318696.19
48	16178913011	521979.60	1318691.36
49	16178913010	521972.41	1318699.04
50	16178913009	521979.60	1318710.06
51	16178913008	521978.80	1318714.74
52	16178913007	521953.70	1318743.93
53	16178913006	521934.68	1318766.05
54	16178913005	521944.34	1318778.48
55	16178913004	521919.38	1318807.78
56	16178913003	521904.12	1318825.22
57	16178913002	521933.40	1318875.36
58	16178913001	521991.67	1318839.38
59	16178913	522087.85	1318817.31
60	16178912	522616.98	1319559.93
61	16178911	523100.06	1320219.84
62	161264601	523324.51	1320525.85
63	1612646	523387.45	1320611.66
64	16178870	523326.37	1320649.64
65	16177630	523339.24	1320674.92

»;

- карту-схему границы между Бабяковским сельским поселением и Орловским сельским поселением Новоусманского муниципального района Воронежской области изложить в следующей редакции:

**«Карта-схема границы Бабяковского сельского поселения по смежеству с Орловским сельским поселением Новоусманского муниципального района Воронежской области»**



- дополнить перечнем координат характерных точек границы Бабяковского сельского поселения по смежеству с Орловским сельским поселением Новоусманского муниципального района Воронежской области следующего содержания:

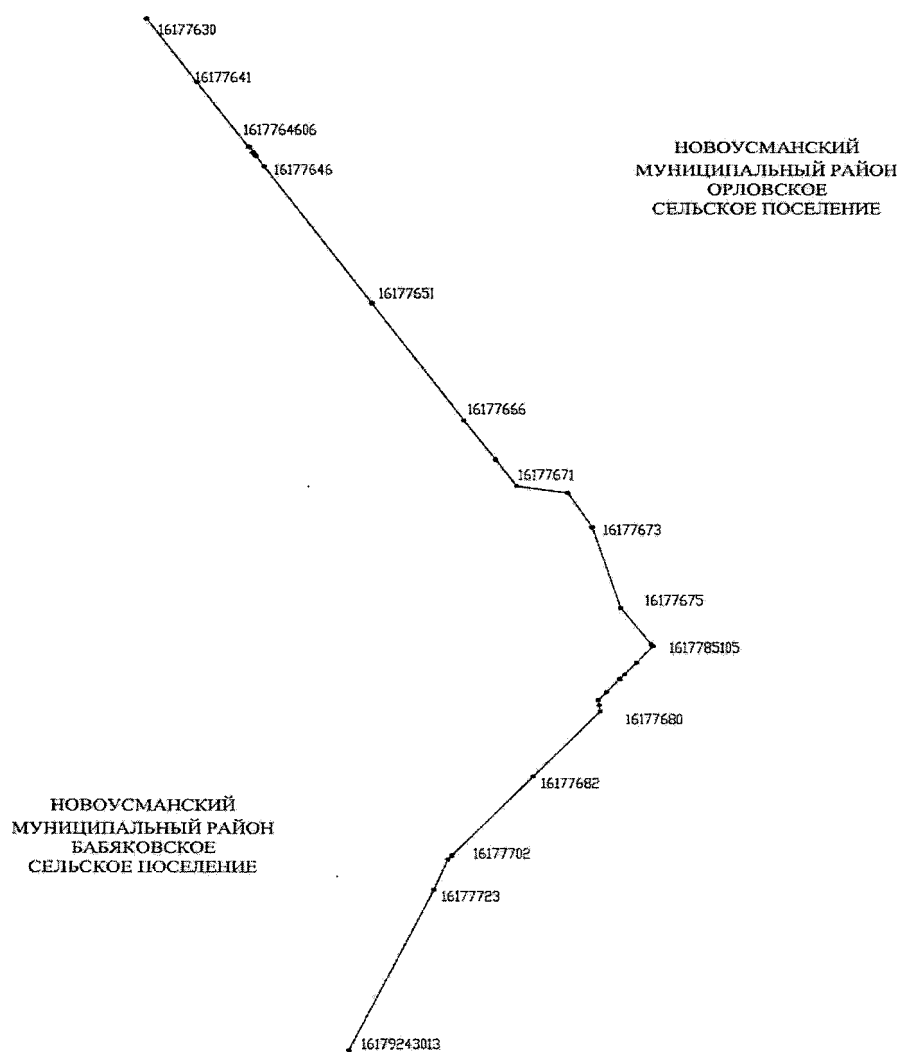
**«Перечень координат характерных точек границы Бабяковского сельского поселения по смежеству с Орловским сельским поселением Новоусманского муниципального района Воронежской области**

№ п/п	Номер характерной точки границ	Координаты	
		X	Y
1	16177630	523339.24	1320674.92
2	16177641	522973.13	1320919.15
3	1617764607	522595.41	1321171.12
4	1617764606	522598.19	1321176.28
5	1617764605	522566.32	1321193.69
6	1617764604	522565.05	1321191.37
7	1617764603	522552.16	1321199.97
8	1617764602	522552.72	1321200.98
9	1617764601	522541.58	1321207.03
10	16177646	522483.70	1321245.64
11	16177651	521698.80	1321769.23
12	16177666	521026.80	1322213.55
13	16177670	520800.82	1322368.46
14	16177671	520648.33	1322470.55
15	16177672	520609.79	1322719.24
16	16177673	520410.11	1322836.56
17	16177675	519941.46	1322975.89
18	16177676	519730.49	1323124.93
19	1617785105	519718.38	1323133.48
20	1617785104	519623.16	1323053.34
21	1617785103	519556.49	1322996.52
22	1617785102	519527.56	1322972.15
23	1617785101	519451.45	1322908.02
24	16177851	519405.60	1322867.82
25	16177679	519376.20	1322873.50
26	16177680	519340.91	1322876.54
27	16177682	518965.68	1322551.07
28	16177702	518512.25	1322155.45
29	1617772301	518489.16	1322135.49
30	16177723	518315.40	1322068.46
31	16179243013	517385.75	1321657.61

»;

- карту-схему границы между Бабяковским сельским поселением и Отраденским сельским поселением Новоусманского муниципального района Воронежской области изложить в следующей редакции:

**«Карта-схема границы Бабяковского сельского поселения по смежеству с Орловским сельским поселением Новоусманского муниципального района Воронежской области**



- дополнить перечнем координат характерных точек границы Бабяковского сельского поселения по смежеству с Орловским сельским поселением Новоусманского муниципального района Воронежской области следующего содержания:

**«Перечень координат характерных точек границы Бабяковского сельского поселения по смежеству с Отрадненским сельским поселением Новоусманского муниципального района Воронежской области»**

№ п/п	Номер характерной точки границ	Координаты	
		X	Y
1	1614582007	513748.38	1312341.59
2	2038	515491.23	1309771.55
3	2037	515438.13	1309737.07
4	2036	515402.05	1309694.20
5	2035	515372.12	1309658.64
6	2034	515334.31	1309618.84
7	2033	515303.65	1309576.35
8	2032	515276.79	1309519.28
9	2031	515256.67	1309487.06
10	2030	515251.32	1309448.87
11	2029	515256.00	1309443.90
12	2028	515268.70	1309434.82
13	2027	515277.89	1309429.70
14	2026	515307.56	1309440.30
15	2025	515325.81	1309451.35
16	2024	515347.53	1309467.09
17	2023	515394.07	1309497.86
18	2022	515430.75	1309539.16
19	2021	515451.77	1309561.77
20	2020	515469.26	1309583.23
21	2019	515507.01	1309587.86
22	2018	515578.22	1309608.34
23	2017	515670.50	1309623.52
24	2016	515735.41	1309627.31
25	2015	515830.22	1309621.91
26	2014	515912.02	1309604.96
27	2013	515993.68	1309575.30
28	2012	516070.30	1309516.49
29	2011	516070.90	1309515.60
30	2010	516103.72	1309447.40

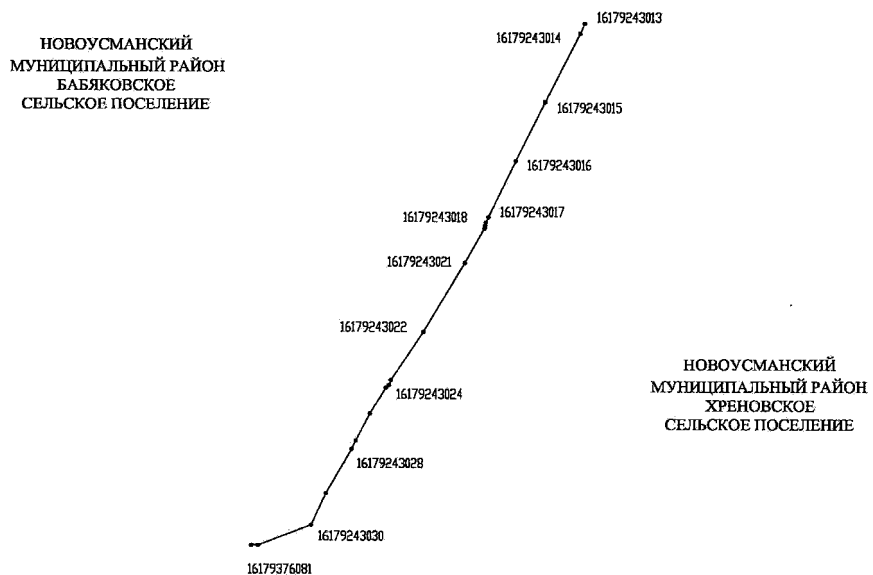
31	2009	516064.86	1309236.49
32	2008	516148.51	1309201.67
33	2007	516237.96	1309165.15
34	2006	516320.89	1309097.07
35	2005	516525.44	1309012.35
36	2004	516575.17	1309077.74
37	2003	516605.83	1309132.36
38	2002	516700.53	1309431.56
39	2001	516783.09	1309368.94
40	2	516866.85	1309305.57

»;

- карту-схему границы между Бабяковским сельским поселением и Хреновским сельским поселением Новоусманского муниципального района Воронежской области изложить в следующей редакции:



**«Карта-схема границы Бабяковского сельского поселения по смежеству с Хреновским сельским поселением Новоусманского муниципального района Воронежской области»**



- дополнить перечнем координат характерных точек границы Бабяковского сельского поселения по смежеству с Хреновским сельским поселением Новоусманского муниципального района Воронежской области следующего содержания:

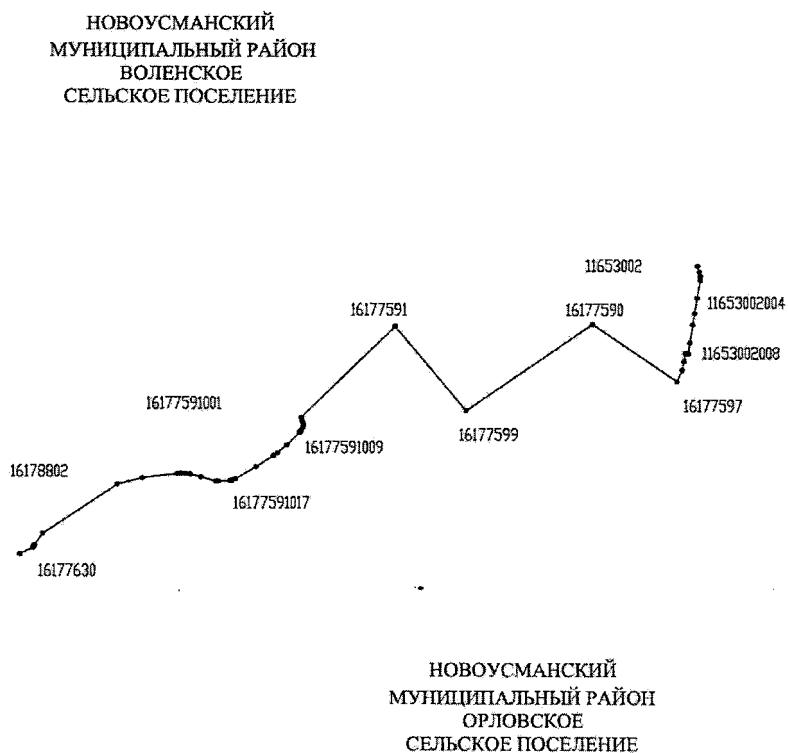
**«Перечень координат характерных точек границы Бабяковского сельского поселения по смежеству с Хреновским сельским поселением Новоусманского муниципального района Воронежской области**

№ п/п	Номер характерной точки границ	Координаты	
		X	Y
1	16179243013	517385.75	1321657.61
2	16179243014	517336.12	1321635.68
3	16179243015	516996.28	1321462.75
4	16179243016	516700.65	1321316.06
5	16179243017	516422.26	1321181.17
6	16179243018	516396.63	1321168.75
7	16179243019	516380.89	1321165.35
8	16179243020	516367.47	1321162.45
9	16179243021	516194.81	1321064.74
10	16179243022	515853.78	1320858.38
11	16179243023	515615.73	1320697.06
12	16179243024	515591.39	1320687.69
13	16179243025	515577.96	1320673.12
14	16179243026	515451.15	1320593.57
15	16179243027	515316.37	1320523.57
16	16179243028	515275.31	1320503.01
17	16179243029	515054.33	1320374.96
18	16179243030	514895.32	1320301.95
19	16179243031	514794.46	1320039.46
20	16179376081	514794.20	1320004.61

»;

- карту-схему границы между Воленским сельским поселением и Орловским сельским поселением Новоусманского муниципального района Воронежской области изложить в следующей редакции:

**«Карта-схема границы Воленского сельского поселения по смежеству с Орловским сельским поселением Новоусманского муниципального района Воронежской области**



»;

- дополнить перечнем координат характерных точек границы Воленского сельского поселения по смежеству с Орловским сельским поселением Новоусманского муниципального района Воронежской области следующего содержания:

**«Перечень координат характерных точек границы Воленского  
сельского поселения по смежеству с Орловским сельским поселением  
Новоусманского муниципального района Воронежской области**

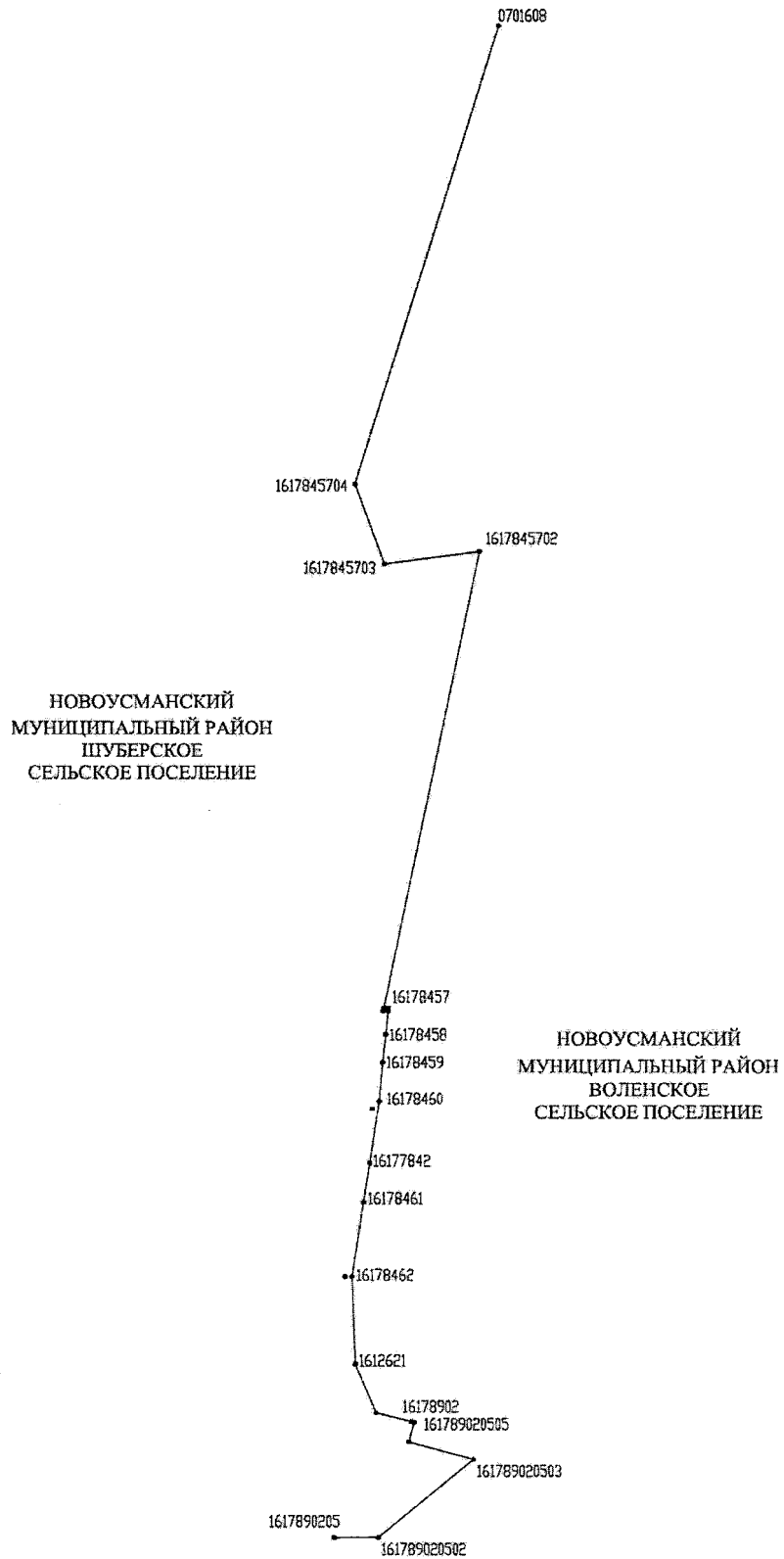
№ п/п	Номер характерной точки границ	Координаты	
		X	Y
1	11653002	524582.22	1323574.16
2	11653002001	524557.46	1323582.50
3	11653002002	524540.73	1323586.41
4	11653002003	524522.49	1323585.98
5	11653002004	524446.37	1323573.81
6	11653002005	524381.22	1323562.52
7	11653002006	524332.18	1323554.12
8	11653002007	524255.03	1323542.87
9	11653002008	524206.02	1323535.86
10	11653002009	524209.51	1323523.39
11	11653002010	524173.63	1323516.87
12	1612540	524136.99	1323510.21
13	16177597	524087.06	1323487.13
14	16177590	524333.10	1323125.94
15	16177599	523960.14	1322582.96
16	16177591	524323.10	1322279.94
17	16177591001	523929.20	1321878.11
18	16177591002	523913.97	1321883.98
19	16177591003	523903.40	1321888.46
20	16177591004	523899.17	1321888.93
21	16177591005	523892.93	1321888.08
22	16177591006	523888.29	1321886.68
23	16177591007	523881.39	1321883.32
24	16177591008	523871.49	1321876.77
25	16177591009	523865.67	1321871.76
26	16177591010	523811.79	1321816.97
27	16177591011	523777.74	1321777.89
28	16177591012	523765.07	1321760.23
29	16177591013	523716.88	1321685.34
30	16177591014	523664.97	1321597.14
31	16177591015	523660.68	1321589.04
32	16177591016	523659.39	1321585.76
33	16177591017	523658.15	1321581.76
34	16177591018	523656.62	1321574.04
35	16177591019	523654.41	1321524.38

36	16177591020	523654.26	1321521.22
37	16177591021	523654.34	1321517.93
38	16177591022	523654.63	1321515.05
39	16177591023	523655.11	1321512.70
40	16177591024	523672.63	1321449.45
41	16177591025	523684.23	1321404.65
42	16177591026	523687.25	1321387.37
43	16177591027	523688.10	1321373.16
44	16177591028	523687.88	1321361.54
45	16177591029	523686.46	1321348.05
46	16178801	523668.41	1321199.23
47	16178802	523640.20	1321091.85
48	16178803	523428.76	1320773.05
49	1617880301	523377.94	1320737.62
50	1617880302	523372.08	1320733.54
51	16178804	523367.41	1320730.28
52	16177630	523339.24	1320674.92

»;

- карту-схему границы между Воленским сельским поселением и Шуберским сельским поселением Новоусманского муниципального района Воронежской области изложить в следующей редакции:

**«Карта-схема границы Воленского сельского поселения по смежеству с Шуберским сельским поселением Новоусманского муниципального района Воронежской области**



- дополнить перечнем координат характерных точек границы Воленского сельского поселения по смежеству с Шуберским сельским поселением Новоусманского муниципального района Воронежской области следующего содержания:

**«Перечень координат характерных точек границы Воленского сельского поселения по смежеству с Шуберским сельским поселением Новоусманского муниципального района Воронежской области**

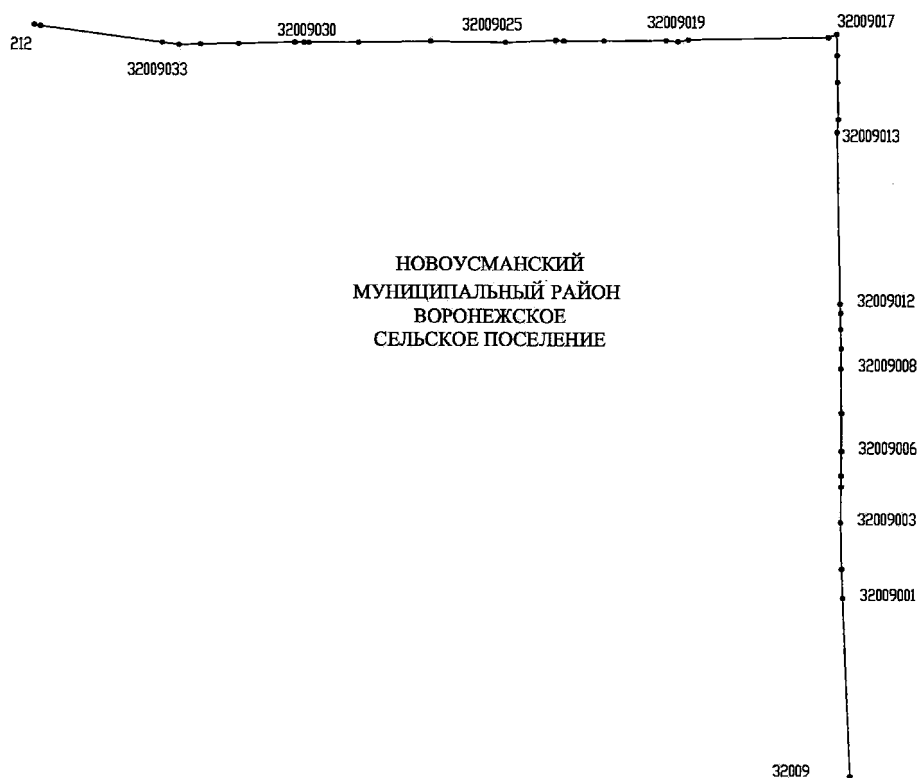
№ п/п	Номер характерной точки границ	Координаты	
		X	Y
1	1617890205	522433.45	1316248.64
2	161789020501	522434.48	1316247.69
3	161789020502	522434.65	1316553.97
4	161789020503	522976.34	1317213.93
5	161789020504	523098.38	1316766.91
6	161789020505	523234.21	1316802.68
7	16178902	523239.16	1316783.86
8	1612658	523301.03	1316539.31
9	1612621	523640.29	1316394.87
10	16178462	524253.24	1316373.58
11	16178461	524773.92	1316454.01
12	16177842	525048.94	1316498.10
13	16177840	525479.11	1316563.59
14	16178460	525480.86	1316564.08
15	16178459	525751.78	1316589.48
16	16178458	525946.51	1316610.64
17	16177838	526106.75	1316627.66
18	16178457	526128.17	1316629.80
19	1617845701	526130.89	1316598.20
20	1617845702	529312.46	1317265.89
21	1617845703	529226.04	1316607.93
22	1617845704	529778.06	1316404.96
23	1617845705	532965.41	1317409.29
24	0701608	532965.44	1317409.30

»;

- карту-схему границы между Воронежским сельским поселением и Никольским сельским поселением Новоусманского муниципального района Воронежской области изложить в следующей редакции:

**«Карта-схема границы Воронежского сельского поселения по смежеству с Никольским сельским поселением Новоусманского муниципального района Воронежской области»**

НОВОУСМАНСКИЙ  
МУНИЦИПАЛЬНЫЙ РАЙОН  
НИКОЛЬСКОЕ  
СЕЛЬСКОЕ ПОСЕЛЕНИЕ



»;

- дополнить перечнем координат характерных точек границы Воронежского сельского поселения по смежеству с Никольским сельским поселением Новоусманского муниципального района Воронежской области следующего содержания:



**«Перечень координат характерных точек границы Воронежского  
сельского поселения по смежеству с Никольским сельским  
поселением Новоусманского муниципального района  
Воронежской области**

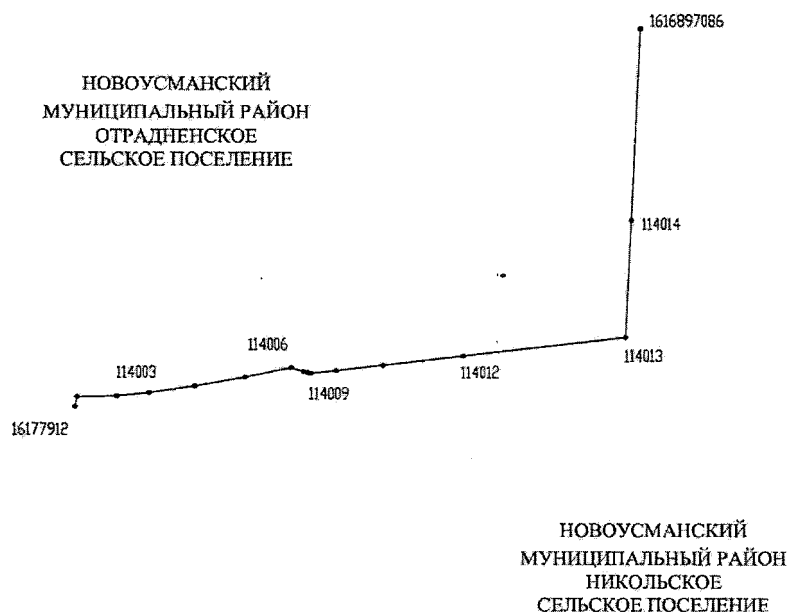
№ п/п	Номер характерной точки границ	Координаты	
		X	Y
1	212	497723.07	1304986.95
2	32009035	497715.20	1305024.54
3	32009034	497613.79	1305773.23
4	32009033	497600.03	1305876.10
5	32009032	497603.78	1306008.75
6	32009031	497607.35	1306243.70
7	32009030	497616.90	1306588.85
8	32009029	497616.92	1306646.04
9	32009028	497616.76	1306674.20
10	32009027	497617.44	1306981.31
11	32009026	497626.63	1307427.36
12	32009025	497619.44	1307890.39
13	32009024	497632.36	1308199.56
14	32009023	497628.52	1308249.60
15	32009022	497629.71	1308497.67
16	32009021	497633.98	1308878.36
17	32009020	497626.65	1308950.09
18	32009019	497638.70	1309015.65
19	32009018	497656.66	1309874.47
20	32009017	497676.85	1309926.60
21	32009016	497544.53	1309929.57
22	32009015	497379.02	1309931.45
23	32009014	497148.23	1309937.39
24	32009013	497067.58	1309929.22
25	32009012	496011.46	1309949.66
26	32009011	495955.62	1309953.75
27	32009010	495857.32	1309953.25
28	32009009	495738.77	1309956.47
29	32009008	495615.94	1309955.23
30	32009007	495341.67	1309959.48
31	32009006	495107.72	1309959.51
32	32009005	494954.41	1309957.65
33	32009004	494885.10	1309957.45
34	32009003	494664.36	1309954.62

35	32009002	494374.37	1309962.17
36	32009001	494193.76	1309968.82
37	32009	493082.84	1310015.69

»;

- карту-схему границы между Никольским сельским поселением и Отраденским сельским поселением Новоусманского муниципального района Воронежской области изложить в следующей редакции:

**«Карта-схема границы Никольского сельского поселения по смежеству с Отраденским сельским поселением Новоусманского муниципального района Воронежской области**



»;

- дополнить перечнем координат характерных точек границы Никольского сельского поселения по смежеству с Отраденским сельским

поселением Новоусманского муниципального района Воронежской области следующего содержания:

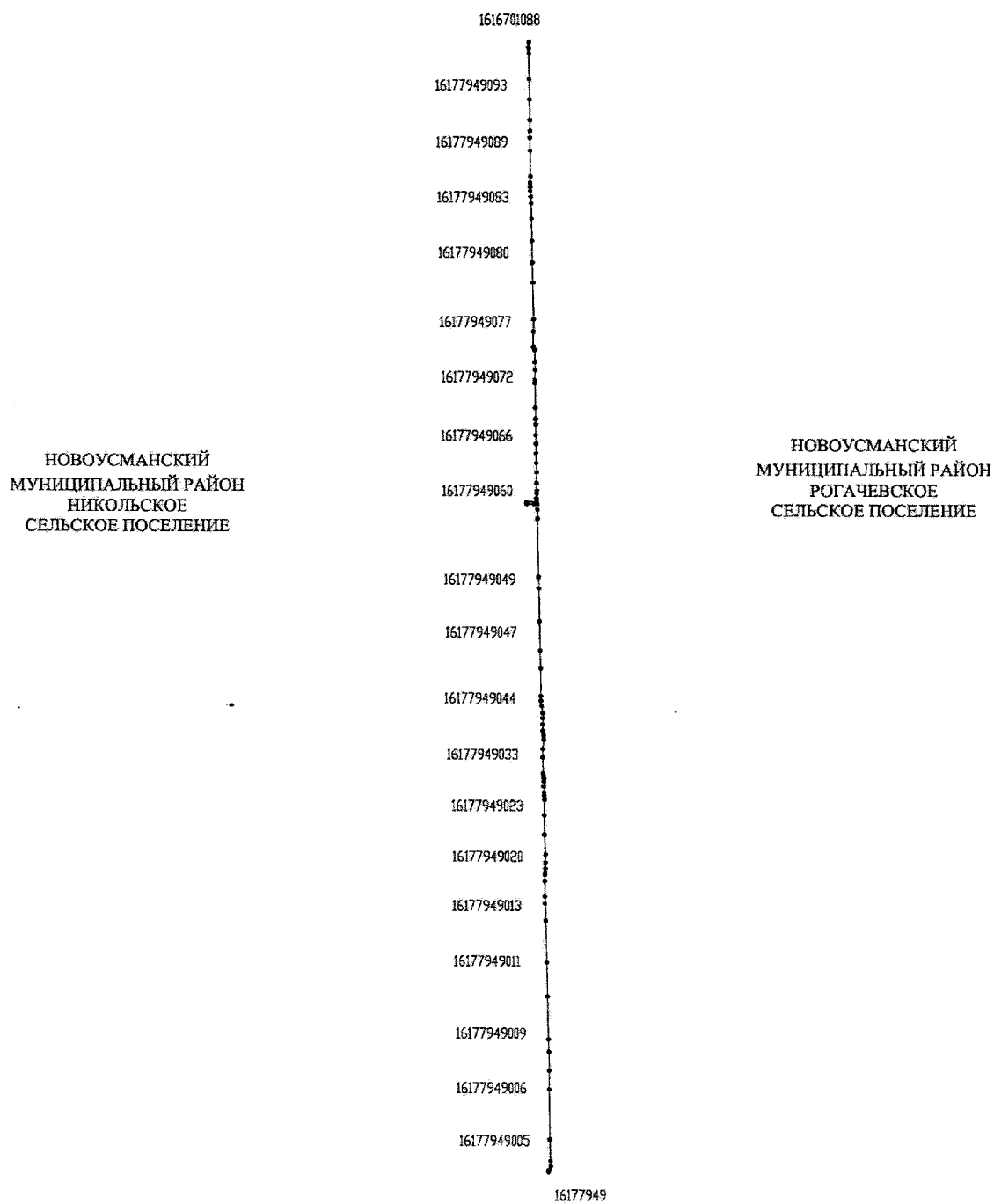
**«Перечень координат характерных точек границы Никольского сельского поселения по смежеству с Отрадненским сельским поселением Новоусманского муниципального района Воронежской области**

№ п/п	Номер характерной точки границ	Координаты	
		X	Y
1	16177912	506052.52	1308567.03
2	114	506087.67	1308567.24
3	114001	506087.83	1308574.12
4	114002	506091.09	1308714.59
5	114003	506102.03	1308827.64
6	114004	506125.98	1308987.46
7	114005	506157.46	1309164.57
8	114006	506191.15	1309325.63
9	114007	506177.95	1309369.44
10	114008	506173.42	1309384.47
11	114009	506170.66	1309393.62
12	114010	506181.06	1309482.92
13	114011	506200.16	1309646.89
14	114012	506234.01	1309928.86
15	114013	506300.38	1310500.44
16	114014	506712.53	1310520.53
17	1616897085	507387.62	1310553.44

»;

- карту-схему границы между Никольским сельским поселением и Рогачевским сельским поселением Новоусманского муниципального района Воронежской области изложить в следующей редакции:

**«Карта-схема границы Никольского сельского поселения по смежеству с Рогачевским сельским поселением Новоусманского муниципального района Воронежской области**



- дополнить перечнем координат характерных точек границы Никольского сельского поселения по смежеству с Рогачевским сельским поселением Новоусманского муниципального района Воронежской области следующего содержания:

**«Перечень координат характерных точек границы Никольского сельского поселения по смежеству с Рогачевским сельским поселением Новоусманского муниципального района Воронежской области»**

№ п/п	Номер характерной точки границ	Координаты	
		X	Y
1	1616701088	499073.49	1318165.98
2	16177949096	499041.50	1318164.07
3	16177949095	499031.15	1318166.02
4	16177949094	498998.20	1318165.80
5	16177949093	498831.70	1318168.62
6	16177949092	498695.63	1318170.62
7	16177949091	498558.85	1318173.44
8	16177949090	498487.57	1318174.51
9	16177949089	498442.29	1318172.97
10	16177949088	498358.42	1318174.14
11	16177949087	498185.88	1318176.76
12	16177949086	498143.37	1318174.56
13	16177949085	498116.82	1318175.30
14	16177949084	498090.29	1318174.70
15	16177949083	498050.17	1318179.57
16	16177949082	498007.38	1318181.89
17	16177949081	497907.13	1318183.84
18	16177949080	497760.28	1318187.27
19	16177949079	497617.79	1318189.87
20	16177949078	497485.39	1318193.36
21	16177949077	497246.51	1318198.00
22	16177949076	497167.17	1318196.66
23	16177949075	497067.47	1318196.24
24	16177949074	497048.08	1318205.04
25	16177949073	496969.65	1318205.43
26	16177949072	496917.48	1318207.67
27	16177949071	496851.22	1318207.67
28	16177949070	496830.04	1318206.93
29	16177949069	496670.66	1318209.16
30	16177949068	496596.77	1318210.27

31	16177949067	496562.20	1318211.39
32	16177949066	496490.13	1318211.76
33	16177949065	496435.44	1318214.36
34	16177949064	496373.71	1318212.88
35	16177949063	496306.59	1318215.47
36	16177949062	496247.72	1318218.08
37	16177949061	496174.58	1318218.07
38	16177949060	496125.81	1318219.56
39	16177949059	496104.79	1318219.19
40	16177949058	496075.07	1318216.59
41	16177949057	496066.69	1318216.79
42	16177949056	496050.36	1318219.20
43	16177949055	496050.42	1318152.70
44	16177949054	496036.35	1318153.30
45	16177949053	496036.87	1318202.93
46	16177949052	496034.69	1318221.52
47	16177949051	495998.95	1318222.16
48	16177949050	495941.10	1318223.28
49	16177949049	495553.91	1318230.71
50	16177949048	495478.83	1318232.94
51	16177949047	495262.52	1318236.66
52	16177949046	495067.80	1318241.49
53	16177949045	494953.67	1318245.21
54	16177949044	494769.65	1318246.32
55	16177949043	494741.30	1318246.81
56	16177949042	494736.22	1318247.25
57	16177949041	494705.16	1318250.74
58	16177949040	494657.36	1318258.58
59	16177949039	494626.49	1318258.96
60	16177949038	494583.78	1318257.47
61	16177949037	494541.41	1318258.58
62	16177949036	494522.44	1318261.50
63	16177949035	494509.56	1318264.15
64	16177949034	494484.79	1318264.91
65	16177949033	494421.91	1318258.21
66	16177949032	494369.48	1318258.58
67	16177949031	494266.79	1318261.55
68	16177949030	494252.43	1318263.76
69	16177949029	494241.86	1318264.89
70	16177949028	494225.72	1318266.01
71	16177949027	494212.44	1318266.39

72	16177949026	494178.09	1318264.90
73	16177949025	494139.22	1318267.12
74	16177949024	494116.14	1318269.36
75	16177949023	494092.84	1318270.11
76	16177949022	493989.15	1318267.88
77	16177949021	493862.54	1318270.10
78	16177949020	493732.09	1318276.79
79	16177949019	493678.07	1318277.17
80	16177949018	493640.04	1318276.79
81	16177949017	493616.66	1318275.55
82	16177949016	493599.20	1318275.31
83	16177949015	493555.33	1318273.08
84	16177949014	493453.68	1318273.82
85	16177949013	493406.85	1318275.68
86	16177949012	493293.77	1318279.23
87	16177949011	493018.57	1318285.89
88	16177949010	492793.31	1318291.66
89	16177949009	492509.28	1318297.43
90	16177949008	492426.50	1318300.10
91	16177949007	492302.16	1318302.76
92	16177949006	492177.66	1318302.76
93	16177949005	491850.15	1318307.20
94	16177949004	491711.26	1318311.64
95	16177949003	491677.75	1318312.09
96	16177949002	491652.29	1318304.40
97	16177949001	491646.66	1318297.04
98	16177949	491636.85	1318298.48

»;

- карту-схему границы между Нижнекатуховским сельским поселением и Хлебенским сельским поселением Новоусманского муниципального района Воронежской области признать утратившей силу;

- карту-схему границы между Орловским сельским поселением и Рождественско-Хавским сельским поселением Новоусманского муниципального района Воронежской области признать утратившей силу;

- карту-схему границы между Орловским сельским поселением и Трудовским сельским поселением Новоусманского муниципального района Воронежской области признать утратившей силу;

- карту-схему границы между Орловским сельским поселением и Хреновским сельским поселением Новоусманского муниципального района Воронежской области признать утратившей силу;





- карту-схему границы между Тимирязевским сельским поселением и Хлебенским сельским поселением Новоусманского муниципального района Воронежской области признать утратившей силу;
- дополнить картой-схемой границы Бабяковского сельского поселения по смежеству с Усманским 1-м сельским поселением Новоусманского муниципального района Воронежской области следующего содержания:

**«Карта-схема границы Бабяковского сельского поселения по смежеству с Усманским 1-м сельским поселением Новоусманского муниципального района Воронежской области**



- дополнить перечнем координат характерных точек границы Бабяковского сельского поселения по смежеству с Усманским 1-м сельским поселением Новоусманского муниципального района Воронежской области следующего содержания:

**«Перечень координат характерных точек границы Бабяковского сельского поселения по смежеству с Усманским 1-м сельским поселением Новоусманского муниципального района Воронежской области»**

№ п/п	Номер характерной точки границ	Координаты	
		X	Y
1	16179376081	514794.20	1320004.61
2	16179376080	514905.25	1319909.58
3	16179376079	515251.81	1319590.14
4	16179376078	515513.42	1319349.00
5	16179376077	515667.49	1319206.98
6	16179376076	515677.06	1319203.31
7	16179376075	515680.68	1319197.11
8	16179376074	515680.87	1319193.42
9	16179376073	515684.11	1319180.57
10	16179376072	515690.00	1319157.21
11	16179376071	515704.69	1319145.48
12	16179376070	515723.45	1319131.30
13	16179376069	515870.98	1319142.09
14	16179376068	515882.69	1319144.68
15	16179376067	515907.50	1319119.60
16	16179376066	515909.90	1319094.30
17	16179376065	515890.90	1319082.70
18	16179376064	515977.28	1318863.20
19	16179376063	516002.90	1318871.94
20	16179376062	515970.52	1318953.23
21	16179376061	515944.75	1319029.74
22	16179376060	515931.60	1319073.88
23	16179376059	515919.63	1319147.05
24	16179376058	515917.44	1319162.89
25	16179376057	515914.57	1319183.69
26	16179376056	515914.26	1319187.99
27	16179376055	515931.27	1319185.27
28	16179376054	515948.23	1319182.56
29	16179376053	516031.91	1319169.16
30	16179376052	516126.54	1319150.04

31	16179376051	516171.03	1319144.33
32	16179376050	516518.03	1319094.88
33	16179376049	516521.44	1319092.49
34	16179376048	516561.67	1319087.01
35	16179376047	516633.61	1319074.42
36	16179376046	516709.55	1319066.99
37	16179376045	516785.49	1319059.56
38	16179376044	516860.44	1319045.06
39	16179376043	516944.21	1319032.85
40	16179376042	517035.15	1319020.08
41	16179376041	517135.99	1319005.69
42	16179376040	517672.82	1318934.98
43	16179376039	517682.73	1318933.67
44	16179376038	517679.61	1318713.89
45	16179376037	517679.59	1318661.32
46	16179376036	517679.51	1318494.86
47	16179376035	517640.21	1318291.76
48	16179376034	517635.36	1318271.37
49	16179376033	517601.89	1318130.73
50	16179376032	517521.07	1317791.10
51	16179376031	517458.25	1317594.00
52	16179376030	517448.12	1317592.82
53	16179376029	517427.35	1317552.50
54	16179376028	517420.20	1317534.66
55	16179376027	517349.76	1317387.80
56	16179376026	517295.51	1317274.95
57	16179376025	517292.45	1317267.55
58	16179376024	517251.61	1317183.36
59	16179376023	517248.81	1317177.58
60	16179376022	517214.47	1317106.79
61	16179376021	517149.20	1316968.21
62	16179376020	517101.13	1316876.20
63	16179376019	517075.95	1316804.25
64	16179376018	517078.00	1316800.87
65	16179376017	517070.16	1316780.17
66	16179376016	517060.39	1316752.21
67	16179376015	517058.04	1316746.21
68	16179376014	517055.74	1316740.70
69	16179376013	517049.77	1316730.10
70	16179376012	517038.78	1316714.25
71	16179376011	517025.54	1316691.21

72	16179376010	517019.07	1316667.73
73	16179376009	517014.88	1316641.34
74	16179376008	516972.45	1316580.93
75	16179376007	516955.54	1316574.75
76	16179376006	516941.98	1316569.21
77	16179376005	516939.84	1316565.23
78	16179376004	516935.13	1316556.41
79	16179376003	516547.70	1315830.80
80	16179376002	516567.52	1315817.80
81	16179376001	516341.51	1315419.61
82	16179376	516268.32	1315335.05
83	16179377	516235.19	1315290.95
84	16179378	516217.11	1315237.25
85	16179379	516197.74	1315162.45
86	16179380	516190.01	1315116.99
87	16179381	516174.88	1315082.66
88	16179382	516145.09	1315036.80
89	16179383	516100.65	1314979.43
90	16179384	516081.99	1314938.41
91	16179385	516067.96	1314915.89
92	16179386	516052.31	1314897.63
93	16177864	515996.84	1314829.07
94	16179387	515986.25	1314826.98
95	16179388	515972.63	1314816.84
96	16179389	515944.54	1314799.96
97	16179390	515850.11	1314769.68
98	16179391	515820.32	1314750.26
99	16179392	515795.64	1314735.92
100	16179393	515783.69	1314713.91
101	16179394	515772.54	1314656.32
102	16179395	515761.36	1314589.40
103	16179396	515744.20	1314504.71
104	16179397	515743.29	1314470.81
105	16179398	515738.14	1314445.40
106	16177869	515733.28	1314397.74
107	16179399	515721.94	1314367.83
108	16179400	515690.26	1314325.67
109	16179401	515665.41	1314289.39
110	16179402	515633.80	1314259.94
111	16179403	515596.27	1314238.17
112	16179404	515572.43	1314231.56

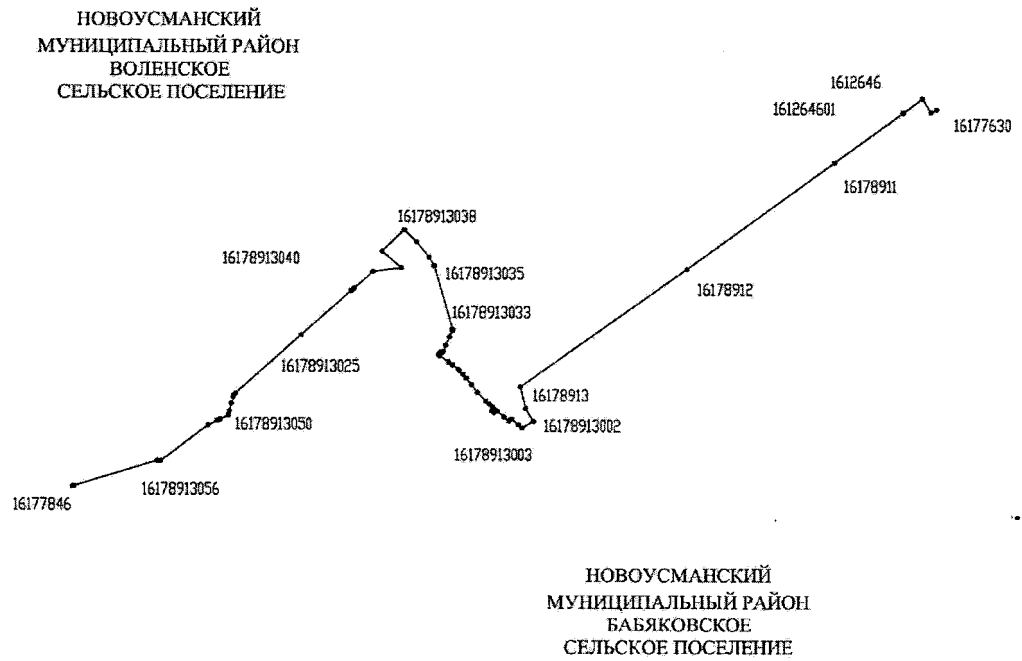
113	16179405	515543.55	1314236.86
114	16179406	515515.49	1314237.92
115	16179407	515506.97	1314233.74
116	16179408	515481.29	1314200.01
117	16179409	515465.01	1314176.39
118	16179410	515447.10	1314166.34
119	16179411	515412.23	1314164.90
120	16179412	515375.61	1314154.15
121	16179413	515348.29	1314131.46
122	16179414	515327.76	1314108.71
123	16179415	515322.47	1314071.44
124	16179416	515299.39	1314047.87
125	16179417	515270.35	1314022.65
126	16179418	515259.17	1313998.14
127	16179419	515254.77	1313969.34
128	16179420	515247.01	1313949.05
129	16179421	515227.30	1313919.52
130	16179422	515208.43	1313887.43
131	16179423	515172.53	1313850.39
132	16179424	515146.85	1313817.51
133	1614582045	515143.70	1313815.77
134	1614582044	515133.21	1313809.98
135	1614582043	515131.14	1313807.58
136	1614582042	515133.77	1313806.36
137	1614582041	514847.51	1313479.68
138	1614582040	514898.60	1313387.09
139	1614582039	515033.34	1313346.16
140	1614582038	515089.24	1313291.86
141	1614582037	515105.43	1313276.13
142	1614582036	515109.06	1313220.65
143	1614582035	515081.84	1313118.57
144	1614582034	515031.03	1313064.58
145	1614582033	515019.24	1313052.79
146	1614582032	515008.80	1312977.94
147	1614582031	514997.92	1312920.77
148	1614582030	514983.85	1312816.88
149	1614582029	514892.21	1312766.53
150	1614582028	514860.70	1312776.59
151	1614582027	514849.65	1312779.60
152	1614582026	514834.60	1312783.77
153	1614582025	514786.51	1312784.68

154	1614582024	514731.16	1312784.22
155	1614582023	514671.73	1312725.70
156	1614582022	514607.18	1312623.91
157	1614582021	514537.79	1312662.45
158	1614582020	514481.64	1312758.36
159	1614582019	514384.11	1312908.98
160	1614582018	514365.06	1312940.28
161	1614582017	514356.05	1312946.10
162	1614582016	514311.38	1312896.14
163	1614582015	514241.10	1312817.54
164	1614582014	514203.10	1312775.04
165	1614582013	514168.15	1312733.61
166	1614582012	514162.05	1312730.67
167	1614582011	514125.86	1312689.31
168	1614582010	514072.91	1312632.86
169	1614582009	514020.92	1312586.77
170	1614582008	513942.37	1312514.25
171	1614582007	513748.38	1312341.59

»;

- дополнить картой-схемой границы Воленского сельского поселения по смежеству с Бабяковским сельским поселением Новоусманского муниципального района Воронежской области следующего содержания:

**«Карта-схема границы Воленского сельского поселения по смежеству с Бабяковским сельским поселением Новоусманского муниципального района Воронежской области**





- дополнить перечнем координат характерных точек границы Воленского сельского поселения по смежеству с Бабяковским сельским поселением Новоусманского муниципального района Воронежской области следующего содержания:

**«Перечень координат характерных точек границы Воленского сельского поселения по смежеству с Бабяковским сельским поселением Новоусманского муниципального района Воронежской области»**

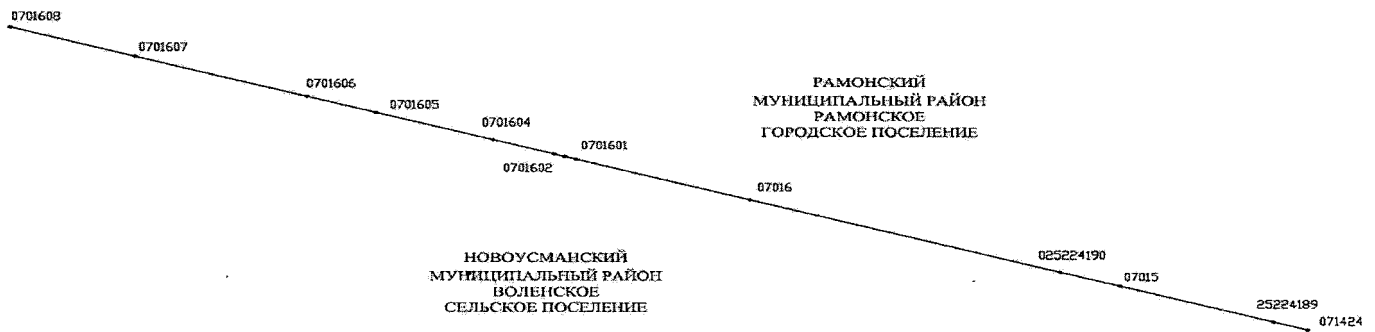
№ п/п	Номер характерной точки границ	Координаты	
		X	Y
1	16177630	523339.24	1320674.92
2	16178870	523326.37	1320649.64
3	1612646	523387.45	1320611.66
4	161264601	523324.51	1320525.85
5	16178911	523100.06	1320219.84
6	16178912	522616.98	1319559.93
7	16178913	522087.85	1318817.31
8	16178913001	521991.67	1318839.38
9	16178913002	521933.40	1318875.36
10	16178913003	521904.12	1318825.22
11	16178913004	521919.38	1318807.78
12	16178913005	521944.34	1318778.48
13	16178913006	521934.68	1318766.05
14	16178913007	521953.70	1318743.93
15	16178913008	521978.80	1318714.74
16	16178913009	521979.60	1318710.06
17	16178913010	521972.41	1318699.04
18	16178913011	521979.60	1318691.36
19	16178913012	521990.50	1318696.19
20	16178913013	521996.69	1318693.92
21	16178913014	522010.36	1318679.54
22	16178913015	522023.06	1318663.11
23	16178913016	522061.07	1318626.52
24	16178913017	522096.44	1318599.57
25	16178913018	522126.47	1318575.72
26	16178913019	522143.21	1318561.13
27	16178913020	522161.11	1318545.26
28	16178913021	522164.66	1318541.88
29	16178913022	522184.48	1318515.65
30	16178913023	522197.22	1318497.76

31	16178913024	522225.72	1318458.26
32	16178913025	522228.62	1318453.48
33	16178913026	522238.76	1318456.29
34	16178913027	522235.94	1318461.40
35	16178913028	522238.25	1318468.60
36	16178913029	522244.75	1318472.84
37	16178913030	522273.41	1318484.11
38	16178913031	522310.71	1318502.30
39	16178913032	522338.37	1318514.23
40	16178913033	522342.65	1318514.61
41	16178913034	522345.65	1318514.42
42	16178913035	522631.29	1318432.39
43	16178913036	522669.26	1318410.42
44	16178913037	522737.62	1318354.35
45	16178913038	522794.17	1318298.63
46	16178913039	522696.04	1318199.04
47	16178913040	522621.28	1318284.63
48	16178913041	522603.75	1318157.89
49	16178913042	522527.31	1318072.15
50	16178913043	522516.57	1318060.10
51	16178913044	522317.20	1317836.46
52	16178913045	522055.51	1317542.90
53	16178913046	522047.21	1317536.15
54	16178913047	522040.38	1317533.00
55	16178913048	522011.30	1317525.10
56	16178913049	521977.09	1317515.80
57	16178913050	521959.15	1317510.93
58	16178913051	521940.52	1317473.12
59	16178913052	521937.21	1317466.42
60	16178913053	521934.73	1317461.40
61	16178913054	521914.91	1317421.15
62	16178913055	521756.40	1317206.62
63	16178913056	521756.90	1317190.99
64	16178943	521643.40	1316816.39
65	16177846	521643.48	1316810.66

»;

- дополнить картой-схемой границы Воленского сельского поселения Новоусманского муниципального района по смежеству с Рамонским муниципальным районом Воронежской области следующего содержания:

**«Карта-схема границы Воленского сельского поселения  
Новоусманского муниципального района по смежеству с Рамонским  
муниципальным районом Воронежской области**



- дополнить перечнем координат характерных точек границы Воленского сельского поселения Новоусманского муниципального района по смежеству с Рамонским муниципальным районом Воронежской области следующего содержания:

**«Перечень координат характерных точек границы Воленского сельского поселения Новоусманского муниципального района по смежеству с Рамонским муниципальным районом Воронежской области**

№ п/п	Номер характерной точки границ	Координаты	
		X	Y
1	0701608	532965.44	1317409.30
2	0701607	532757.65	1318105.57
3	0701606	532474.56	1319054.54
4	0701605	532360.93	1319435.46
5	0701604	532166.73	1320086.44
6	0701603	532066.74	1320421.46
7	0701602	532048.37	1320483.15
8	0701601	532029.82	1320545.32
9	07016	531741.03	1321513.27
10	025224190	531227.99	1323232.85
11	07015	531129.15	1323564.06
12	25224189	530875.27	1324414.96
13	07142427	530818.28	1324605.97

»;

- дополнить картой-схемой границы Воленского сельского поселения Новоусманского муниципального района по смежеству с Верхнехавским муниципальным районом Воронежской области следующего содержания:



- дополнить перечнем координат характерных точек границы Воленского сельского поселения Новоусманского муниципального района по смежеству с Верхнехавским муниципальным районом Воронежской области следующего содержания:

**«Перечень координат характерных точек границы Воленского сельского поселения Новоусманского муниципального района по смежеству с Верхнехавским муниципальным районом Воронежской области»**

№ п/п	Номер характерной точки границ	Координаты	
		X	Y
1	07142427	530818.28	1324605.97
2	07009014	530649.17	1325172.79
3	07009013	530640.04	1325172.06
4	07009012	530493.66	1325144.21
5	07009011	530485.40	1325142.59
6	07009010	530465.75	1325138.70
7	07009009	530451.81	1325136.02
8	07009008	530420.82	1325130.09
9	07009007	530407.47	1325127.53
10	07009006	530403.09	1325126.69
11	07009005	530396.32	1325115.91
12	07009004	530392.32	1325109.54
13	07009003	530384.00	1325096.27
14	07009002	530236.85	1324934.36
15	07009001	530124.49	1324810.73
16	07009	530120.62	1324804.62
17	77017017	530096.51	1324767.69
18	77017016	530052.00	1324772.64
19	77017015	529968.14	1324690.80
20	77017014	529937.00	1324657.77
21	77017013	529901.90	1324626.39
22	77017012	529854.73	1324596.26
23	77017011	529828.98	1324588.08
24	77017010	529797.71	1324560.43
25	77017009	529744.41	1324517.41
26	77017008	529667.21	1324460.86
27	77017007	529628.35	1324518.07
28	77017006	529567.37	1324482.01
29	77017005	529531.98	1324557.37
30	77017004	529451.46	1324545.92

31	77017003	529327.25	1324463.56
32	77017002	529245.08	1324405.33
33	77017001	529222.11	1324390.62
34	77017	529196.10	1324357.63
35	77016	529277.14	1324294.61
36	77015	529141.82	1324137.96
37	77014	529089.00	1324208.65
38	77013	528887.96	1323945.53
39	77012	528860.30	1323873.64
40	77011	528841.51	1323666.92
41	7701002	528741.64	1323625.70
42	7701001	528719.21	1323614.72
43	77010	528670.84	1323593.73
44	77009	528629.15	1323543.30
45	7700801	528641.45	1323232.85
46	77008	528643.65	1323177.31
47	77007	528655.49	1323084.50
48	77006	528607.17	1323088.97
49	7700501	528512.87	1323232.85
50	77005	528479.98	1323283.03
51	77004	528409.63	1323322.91
52	77003	528333.36	1323326.78
53	7700201	528394.96	1323232.85
54	77002	528431.86	1323176.57
55	77001	528538.76	1323098.51
56	7700001	528502.52	1323070.06
57	77000	528371.48	1322967.18
58	1167102	528297.67	1323136.08
59	1167101	528255.38	1323232.85
60	11671	528250.28	1323244.50
61	11670	528196.91	1323398.42
62	1166902	528140.76	1323540.95
63	1166901	527992.82	1323916.47
64	11669	527990.69	1323921.86
65	1166802	527980.62	1323915.91
66	1166801	527906.10	1323871.91
67	11668	527539.95	1323655.71
68	11667	527090.65	1323389.47
69	1166603	526913.98	1323283.53
70	1166602	526845.90	1323242.71
71	1166601	526829.45	1323232.85

72	11666	526817.62	1323225.75
73	1166501	526813.38	1323232.85
74	11665	526600.56	1323588.85
75	11653041	526600.81	1323590.50
76	11653040	526591.48	1323603.64
77	11653039	526432.38	1323668.80
78	07133203	526471.88	1323691.96
79	11653037	526467.55	1323699.13
80	11653036	526458.09	1323714.80
81	11653035	526347.47	1323897.92
82	11653034	526021.79	1323723.40
83	11653033	526005.35	1323756.62
84	11653032	525998.75	1323753.54
85	11653031	525988.13	1323749.14
86	11653030	525950.25	1323835.45
87	11653029	525931.89	1323861.95
88	11653028	525912.35	1323870.94
89	11653027	525872.42	1323873.59
90	11653026	525823.74	1323856.42
91	11653025	525689.94	1323791.10
92	11653024	525639.63	1323763.06
93	11653023	525646.29	1323750.37
94	11653022	525674.80	1323704.41
95	11653021	525677.38	1323700.55
96	11653020	525613.51	1323463.78
97	11653019	525529.26	1323397.12
98	11653018	525523.69	1323401.14
99	11653017	525489.15	1323426.06
100	11653016	525483.77	1323430.51
101	11653015	525459.18	1323440.14
102	11653014	525407.44	1323444.93
103	11653013	525374.65	1323439.85
104	11653012	525421.85	1323347.61
105	11653011	525362.19	1323317.52
106	11653010	525355.96	1323314.38
107	11653009	525239.16	1323354.50
108	11653008	525226.10	1323358.48
109	11653007	525095.97	1323402.22
110	11653006	525005.54	1323433.12
111	11653005	524971.04	1323450.40
112	11653004	524853.78	1323485.85

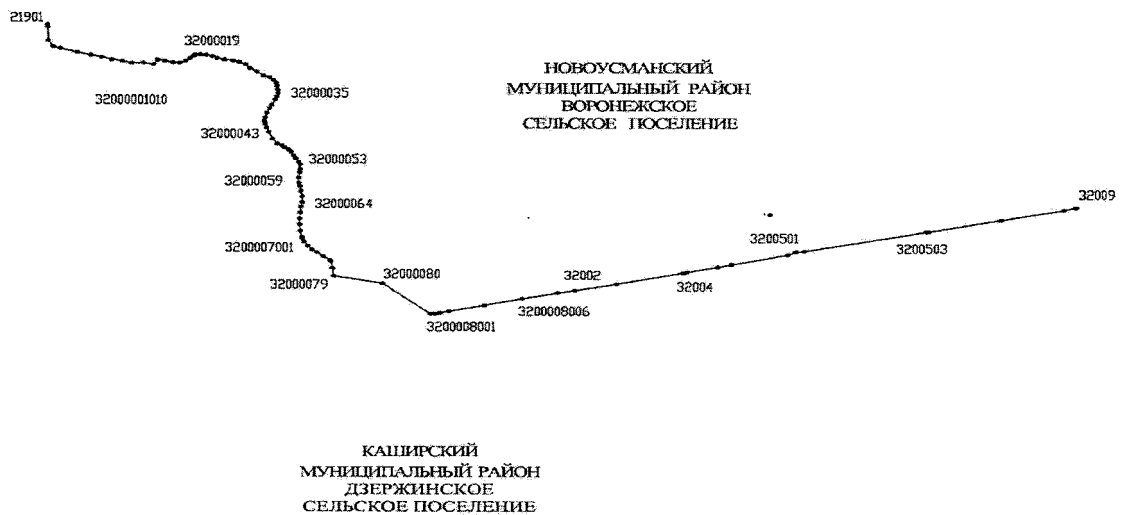


113	11653003	524849.90	1323486.79
114	11653002	524582.22	1323574.16

»;

- дополнить картой-схемой границы Воронежского сельского поселения Новоусманского муниципального района по смежеству с Каширским муниципальным районом Воронежской области следующего содержания:

**«Карта-схема границы Воронежского сельского поселения  
Новоусманского муниципального района по смежеству с Каширским  
муниципальным районом Воронежской области**



»;

- дополнить перечнем координат характерных точек границы Воронежского сельского поселения Новоусманского муниципального района по смежеству с Каширским муниципальным районом Воронежской области следующего содержания:

**«Перечень координат характерных точек границы Воронежского сельского поселения по смежеству с Каширским муниципальным районом Воронежской области»**

№ п/п	Номер характерной точки границ	Координаты	
		X	Y
1	32009	493082.84	1310015.69
2	3200703	493081.91	1310011.68
3	3200702	493057.41	1309930.38
4	3200701	492965.64	1309493.90
5	32007	492858.81	1308990.90
6	3200503	492856.66	1308975.56
7	3200502	492675.67	1308114.68
8	3200501	492671.20	1308057.97
9	32005	492640.87	1308000.99
10	3200401	492550.48	1307608.70
11	32004	492528.60	1307513.75
12	32003	492477.85	1307295.86
13	3200203	492473.52	1307276.23
14	3200202	492472.95	1307273.66
15	3200201	492472.36	1307270.99
16	32002	492369.96	1306807.50
17	3200008008	492309.91	1306515.06
18	3200008007	492287.88	1306395.95
19	3200008006	492233.58	1306151.16
20	3200008005	492172.49	1305890.44
21	3200008004	492118.67	1305643.08
22	3200008003	492102.33	1305580.15
23	3200008002	492096.28	1305544.51
24	3200008001	492094.69	1305513.09
25	32000080	492377.15	1305181.30
26	32000079	492445.43	1304838.40
27	32000078	492517.85	1304832.24
28	32000077	492581.13	1304818.73
29	32000076	492594.55	1304813.01
30	32000075	492627.82	1304766.98
31	32000074	492663.65	1304724.40

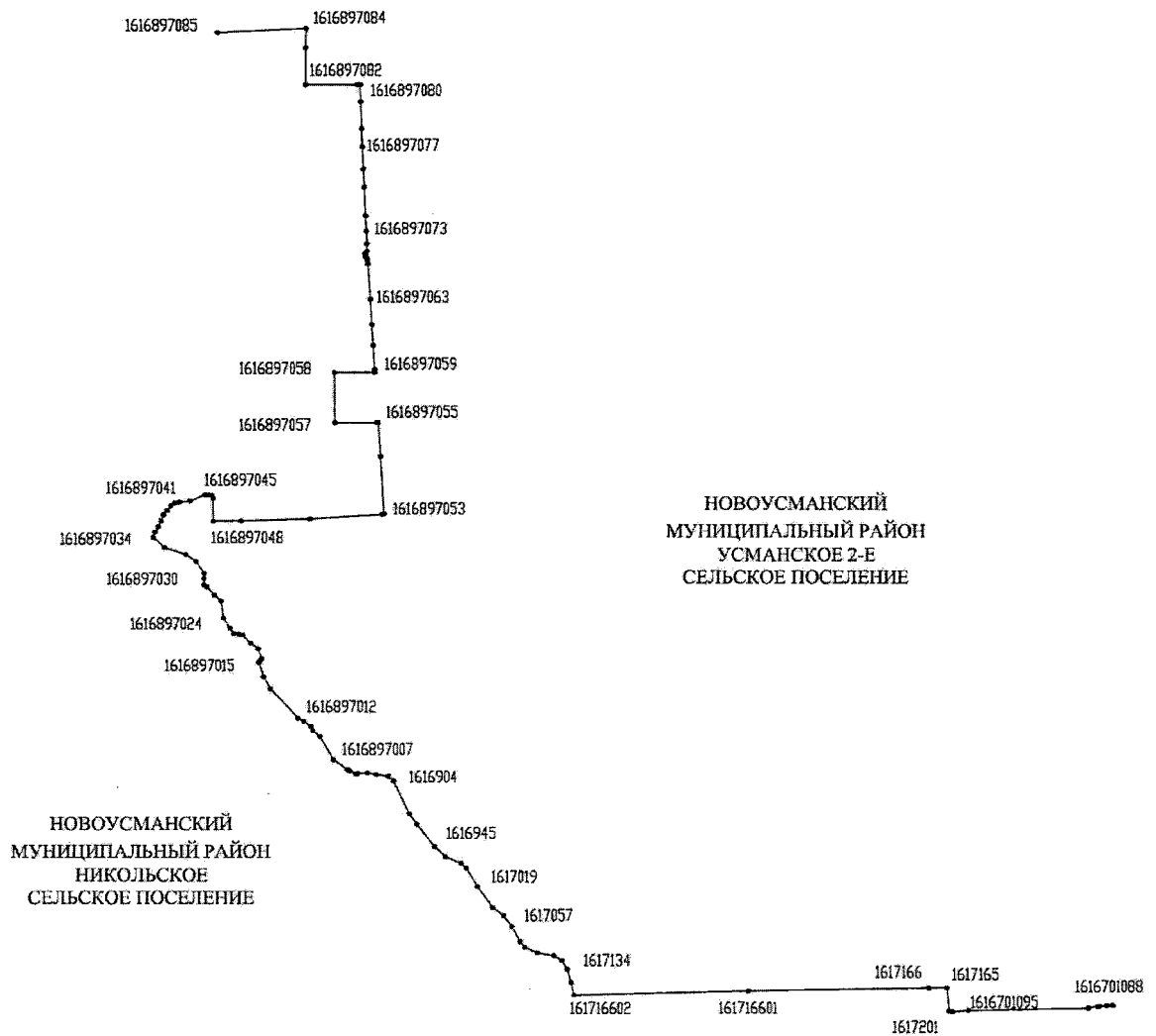
32	32000073	492688.10	1304689.51
33	32000072	492721.62	1304659.47
34	32000071	492763.19	1304631.81
35	3200007001	492793.56	1304621.96
36	32000070	492806.97	1304617.61
37	32000069	492863.30	1304606.71
38	32000068	492920.75	1304602.79
39	32000067	492974.24	1304601.94
40	32000066	493028.34	1304608.08
41	32000065	493082.91	1304611.71
42	32000064	493123.05	1304620.08
43	32000063	493179.55	1304620.18
44	32000062	493227.41	1304610.91
45	32000061	493269.80	1304603.74
46	32000060	493302.70	1304597.21
47	32000059	493346.20	1304596.52
48	32000058	493395.30	1304602.24
49	32000057	493426.37	1304606.75
50	32000056	493465.38	1304607.13
51	32000055	493489.21	1304595.75
52	32000054	493524.37	1304574.18
53	32000053	493549.14	1304559.79
54	32000052	493581.38	1304543.27
55	32000051	493603.61	1304525.92
56	32000050	493623.64	1304496.59
57	32000049	493642.32	1304476.29
58	32000048	493659.84	1304446.01
59	32000047	493700.83	1304413.36
60	32000046	493761.42	1304387.39
61	32000045	493801.67	1304371.25
62	32000044	493833.04	1304362.74
63	3200004301	493844.03	1304361.19
64	32000043	493864.97	1304358.24
65	32000042	493893.52	1304361.28
66	32000041	493937.23	1304374.09
67	32000040	493978.06	1304393.94
68	32000039	494010.79	1304408.42
69	32000038	494055.68	1304432.71
70	32000037	494086.87	1304444.22
71	32000036	494117.99	1304451.72
72	32000035	494148.45	1304448.74

73	32000034	494182.90	1304445.69
74	32000033	494212.27	1304437.22
75	32000032	494236.52	1304420.83
76	32000031	494261.59	1304393.93
77	32000030	494274.43	1304352.22
78	32000029	494312.17	1304304.11
79	32000028	494343.91	1304256.10
80	32000027	494379.91	1304224.52
81	32000026	494401.70	1304179.67
82	32000025	494413.10	1304141.99
83	32000024	494423.08	1304077.82
84	32000023	494437.28	1304027.59
85	32000022	494453.22	1303992.33
86	32000021	494466.58	1303951.61
87	32000020	494466.41	1303909.61
88	32000019	494465.85	1303874.61
89	3200001801	494450.04	1303857.67
90	32000018	494432.28	1303838.64
91	32000017	494408.28	1303807.52
92	32000016	494393.09	1303764.76
93	32000015	494394.36	1303718.73
94	32000014	494410.93	1303659.96
95	32000001011	494420.22	1303611.14
96	32000001010	494378.12	1303582.14
97	3200000109	494393.54	1303513.32
98	3200000108	494391.22	1303429.66
99	3200000107	494408.95	1303365.19
100	3200000106	494423.03	1303289.33
101	3200000105	494444.24	1303218.40
102	3200000104	494463.88	1303143.56
103	3200000103	494488.20	1303048.14
104	3200000102	494522.82	1302931.20
105	3200000101	494540.95	1302880.03
106	32000001	494595.03	1302847.14
107	21902	494720.27	1302843.71
108	21901	494741.22	1302840.85

»;

- дополнить картой-схемой границы Никольского сельского поселения по смежеству с Усманским 2-м сельским поселением Новоусманского муниципального района Воронежской области следующего содержания:

**«Карта-схема границы Никольского сельского поселения по смежеству с Усманским 2-м сельским поселением Новоусманского муниципального района Воронежской области»**



»;

- дополнить перечнем координат характерных точек границы Никольского сельского поселения по смежеству с Усманским 2-м сельским поселением Новоусманского муниципального района Воронежской области следующего содержания:

**«Перечень координат характерных точек границы Никольского сельского поселения по смежеству с Усманским 2-м сельским поселением Новоусманского муниципального района Воронежской области»**

№ п/п	Номер характерной точки границ	Координаты	
		X	Y
1	1616897085	507387.62	1310553.44
2	1616897084	507421.77	1311307.05
3	1616897083	507257.61	1311302.24
4	1616897082	506942.99	1311301.75
5	1616897081	506942.31	1311742.36
6	1616897080	506942.28	1311763.54
7	1616897079	506794.02	1311768.26
8	1616897078	506565.64	1311775.35
9	1616897077	506411.02	1311779.90
10	1616897076	506218.22	1311788.75
11	1616897075	506062.92	1311796.03
12	1616897074	505815.55	1311806.92
13	1616897073	505684.48	1311811.61
14	1616897072	505574.72	1311815.52
15	1616897071	505510.44	1311816.58
16	1616897070	505498.14	1311811.59
17	1616897069	505490.95	1311802.20
18	1616897068	505465.70	1311803.65
19	1616897067	505461.86	1311811.58
20	1616897066	505451.00	1311817.78
21	1616897065	505433.52	1311819.90
22	1616897064	505399.81	1311825.44
23	1616897063	505098.09	1311845.84
24	1616897062	504882.92	1311858.12
25	1616897061	504708.83	1311868.06
26	1616897060	504503.77	1311880.44
27	1616897059	504480.36	1311879.73
28	1616897058	504477.71	1311540.74
29	1616897057	504052.46	1311544.07
30	1616897056	504055.26	1311900.85
31	1616897055	504055.49	1311911.78
32	1616897054	503765.41	1311929.97
33	1616897053	503276.37	1311958.56
34	1616897052	503276.12	1311946.92
35	1616897051	503272.30	1311941.19
36	1616897050	503233.55	1311330.08
37	1616897049	503216.99	1310744.93
38	1616897048	503214.41	1310509.28
39	1616897047	503409.31	1310505.12

40	1616897046	503434.68	1310494.79
41	1616897045	503440.68	1310465.33
42	1616897044	503439.01	1310438.23
43	1616897043	503386.53	1310312.53
44	1616897042	503375.68	1310218.59
45	1616897041	503367.56	1310180.29
46	1616897040	503343.73	1310147.57
47	1616897039	503307.25	1310117.20
48	1616897038	503267.00	1310084.19
49	1616897037	503215.56	1310063.08
50	1616897036	503167.75	1310041.25
51	1616897035	503122.07	1310011.09
52	1616897034	503078.82	1309995.94
53	1616897033	502990.62	1310093.75
54	1616897032	502929.74	1310272.85
55	1616897031	502872.23	1310361.62
56	1616897030	502768.11	1310428.21
57	1616897029	502724.38	1310426.66
58	1616897028	502670.35	1310426.54
59	1616897027	502652.95	1310452.56
60	1616897026	502582.29	1310515.49
61	1616897025	502532.68	1310572.54
62	1616897024	502385.82	1310591.92
63	1616897023	502302.78	1310646.83
64	1616897022	502252.24	1310682.30
65	1616897021	502245.94	1310725.37
66	1616897020	502239.48	1310755.84
67	1616897019	502169.49	1310822.53
68	1616897018	502122.95	1310888.40
69	1616897017	502039.56	1310915.77
70	1616897016	502016.19	1310900.41
71	1616897015	502001.16	1310891.96
72	1616897014	501878.80	1310932.65
73	1616897013	501775.65	1310989.76
74	1616897012	501526.44	1311224.20
75	1616897011	501498.98	1311272.61
76	1616897010	501454.20	1311334.55
77	1616897009	501420.00	1311348.80
78	1616897008	501367.82	1311409.50
79	1616897007	501168.36	1311524.80
80	1616897006	501085.70	1311639.82

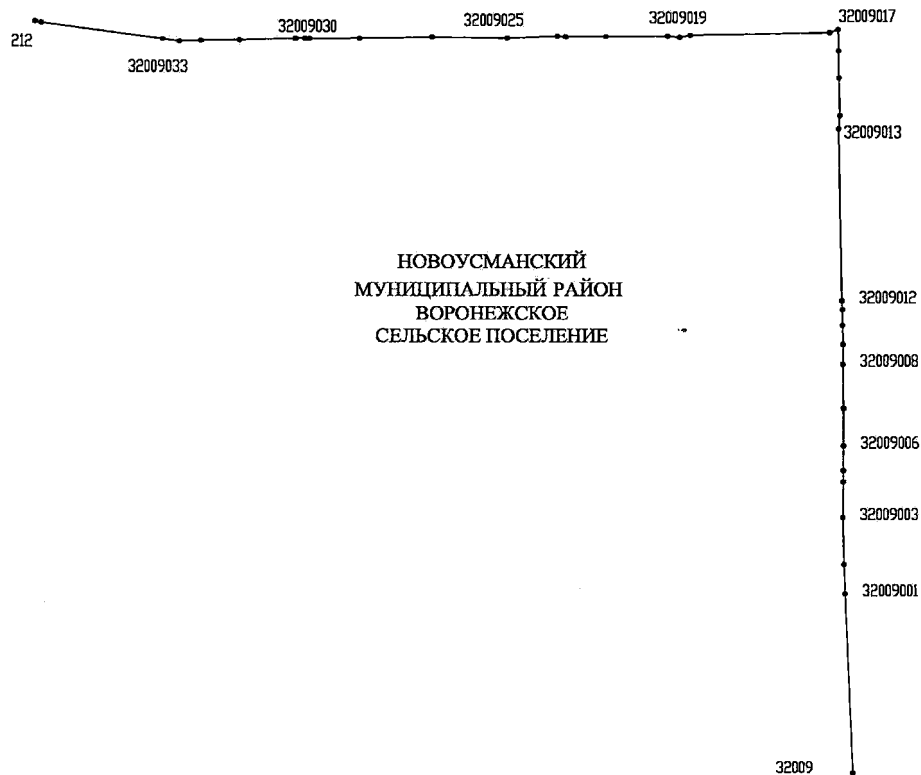
81	1616897005	501081.09	1311649.88
82	1616897004	501075.96	1311655.50
83	1616897003	501072.01	1311665.05
84	1616897002	501048.20	1311711.69
85	1616897001	501049.61	1311727.98
86	1616897	501056.62	1311809.00
87	1616900	501042.25	1311884.69
88	1616903	501027.15	1311988.78
89	1616904	500987.09	1312032.11
90	1616922	500705.97	1312166.88
91	1616932	500616.58	1312230.55
92	1616945	500426.71	1312380.86
93	1616961	500339.95	1312471.96
94	1616978	500284.28	1312604.39
95	1616988	500244.27	1312649.39
96	1617019	500087.30	1312744.97
97	1617036	499906.96	1312876.54
98	1617045	499837.14	1312966.96
99	1617057	499746.31	1313038.20
100	1617093	499617.29	1313108.46
101	1617104	499571.22	1313149.53
102	1617109	499523.98	1313255.74
103	1617115	499499.92	1313395.25
104	1617122	499458.20	1313464.52
105	1617134	499380.91	1313510.18
106	16117154	499267.57	1313543.09
107	161716602	499160.80	1313566.41
108	161716601	499197.30	1315056.75
109	1617166	499221.63	1316599.68
110	1617165	499223.19	1316751.45
111	1617201	499024.87	1316770.04
112	1617202	499020.61	1316795.48
113	1616701095	499031.14	1316933.20
114	1616701094	499048.58	1317955.26
115	1616701093	499054.64	1317953.90
116	1616701092	499062.80	1318028.92
117	1616701091	499065.03	1318048.97
118	1616701090	499070.41	1318109.39
119	1616701089	499075.89	1318156.92
120	1616701088	499073.49	1318165.98



- дополнить картой-схемой границы Никольского сельского поселения по смежеству с Воронежским сельским поселением Новоусманского муниципального района Воронежской области следующего содержания:

**«Карта-схема границы Никольского сельского поселения по смежеству с Воронежским сельским поселением Новоусманского муниципального района Воронежской области»**

НОВОУСМАНСКИЙ  
МУНИЦИПАЛЬНЫЙ РАЙОН  
НИКОЛЬСКОЕ  
СЕЛЬСКОЕ ПОСЕЛЕНИЕ



»;

- дополнить перечнем координат характерных точек границы Никольского сельского поселения по смежеству с Воронежским сельским поселением Новоусманского муниципального района Воронежской области следующего содержания:

**«Перечень координат характерных точек границы Никольского  
сельского поселения по смежеству с Воронежским сельским  
поселением Новоусманского муниципального района  
Воронежской области**

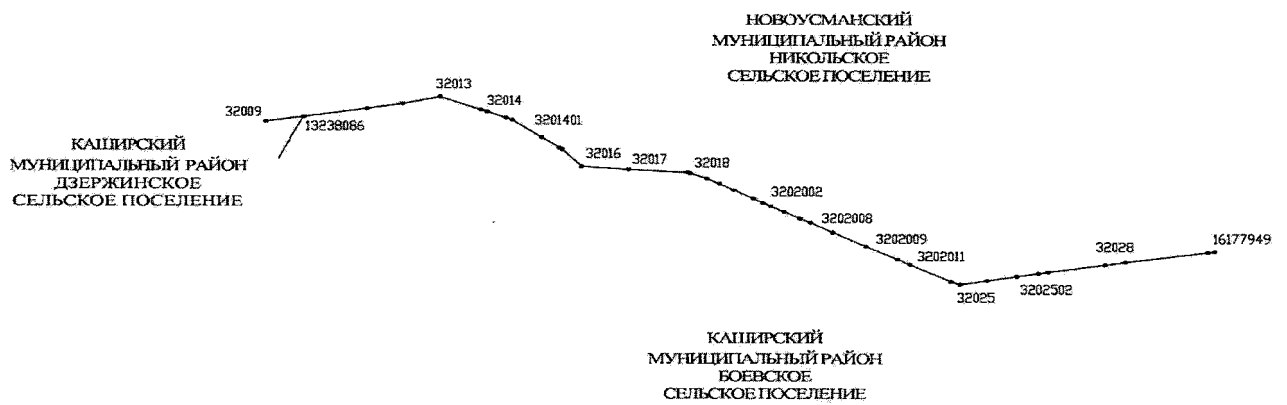
№ п/п	Номер характерной точки границ	Координаты	
		X	Y
1	32009	493082.84	1310015.69
2	32009001	494193.76	1309968.82
3	32009002	494374.37	1309962.17
4	32009003	494664.36	1309954.62
5	32009004	494885.10	1309957.45
6	32009005	494954.41	1309957.65
7	32009006	495107.72	1309959.51
8	32009007	495341.67	1309959.48
9	32009008	495615.94	1309955.23
10	32009009	495738.77	1309956.47
11	32009010	495857.32	1309953.25
12	32009011	495955.62	1309953.75
13	32009012	496011.46	1309949.66
14	32009013	497067.58	1309929.22
15	32009014	497148.23	1309937.39
16	32009015	497379.02	1309931.45
17	32009016	497544.53	1309929.57
18	32009017	497676.85	1309926.60
19	32009018	497656.66	1309874.47
20	32009019	497638.70	1309015.65
21	32009020	497626.65	1308950.09
22	32009021	497633.98	1308878.36
23	32009022	497629.71	1308497.67
24	32009023	497628.52	1308249.60
25	32009024	497632.36	1308199.56
26	32009025	497619.44	1307890.39
27	32009026	497626.63	1307427.36
28	32009027	497617.44	1306981.31
29	32009028	497616.76	1306674.20
30	32009029	497616.92	1306646.04
31	32009030	497616.90	1306588.85
32	32009031	497607.35	1306243.70
33	32009032	497603.78	1306008.75
34	32009033	497600.03	1305876.10

35	32009034	497613.79	1305773.23
36	32009035	497715.20	1305024.54
37	212	497723.07	1304986.95

»;

- дополнить картой-схемой границы Никольского сельского поселения Новоусманского муниципального района по смежеству с Каширским муниципальным районом Воронежской области следующего содержания:

**«Карта-схема границы Никольского сельского поселения  
Новоусманского муниципального района по смежеству с Каширским  
муниципальным районом Воронежской области**



- дополнить перечнем координат характерных точек границы Никольского сельского поселения Новоусманского муниципального района по смежеству с Каширским муниципальным районом Воронежской области следующего содержания:

**«Перечень координат характерных точек границы Никольского сельского поселения Новоусманского муниципального района по смежеству с Каширским муниципальным районом Воронежской области»**

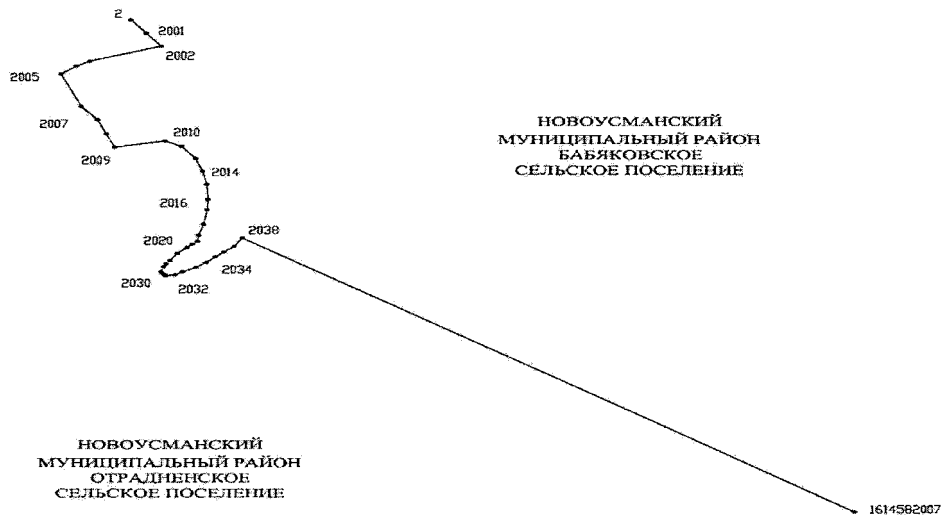
№ п/п	Номер характерной точки границ	Координаты	
		X	Y
1	16177949	491636.85	1318298.48
2	32029	491627.86	1318242.63
3	32028	491516.69	1317518.47
4	32027	491486.55	1317344.00
5	32026	491404.31	1316847.45
6	3202503	491388.25	1316758.57
7	3202502	491353.97	1316568.87
8	3202501	491307.35	1316310.84
9	32025	491265.14	1316077.21
10	32020012	491298.43	1315996.69
11	32020011	491490.14	1315637.34
12	32020010	491548.46	1315532.28
13	3202009	491692.01	1315252.82
14	3202008	491847.22	1314965.81
15	3202007	491956.52	1314768.04
16	3202006	492004.04	1314679.85
17	3202005	492080.12	1314538.91
18	3202004	492141.13	1314425.80
19	3202003	492181.11	1314352.97
20	3202002	492227.88	1314270.38
21	3202001	492323.02	1314099.99
22	32020	492391.26	1313973.73
23	32019	492448.98	1313864.96
24	3201801	492509.68	1313719.01
25	32018	492519.95	1313694.31
26	32017	492550.93	1313180.86
27	32016	492587.31	1312766.90
28	32015	492775.65	1312599.42
29	3201402	492793.56	1312575.45
30	3201401	492910.36	1312419.15

31	32014	493103.15	1312161.16
32	3201303	493124.93	1312107.82
33	3201302	493191.92	1311943.80
34	3201301	493213.22	1311891.66
35	32013	493358.86	1311535.09
36	3201201	493280.56	1311209.80
37	32012	493280.06	1311207.75
38	32011	493225.23	1310900.60
39	32010	493132.57	1310344.87
40	13238086	493132.16	1310342.18
41	32009	493082.84	1310015.69

»;

- дополнить картой-схемой границы Отрадненского сельского поселения по смежеству с Бабяковским сельским поселением Новоусманского муниципального района Воронежской области следующего содержания:

**«Карта-схема границы Отрадненского сельского поселения по смежеству с Бабяковским сельским поселением Новоусманского муниципального района Воронежской области**



»;

- дополнить перечнем координат характерных точек границы Отрадненского сельского поселения по смежеству с Бабяковским сельским

поселением Новоусманского муниципального района Воронежской области следующего содержания:

**«Перечень координат характерных точек границы Отрадненского сельского поселения по смежеству с Бабяковским сельским поселением Новоусманского муниципального района Воронежской области»**

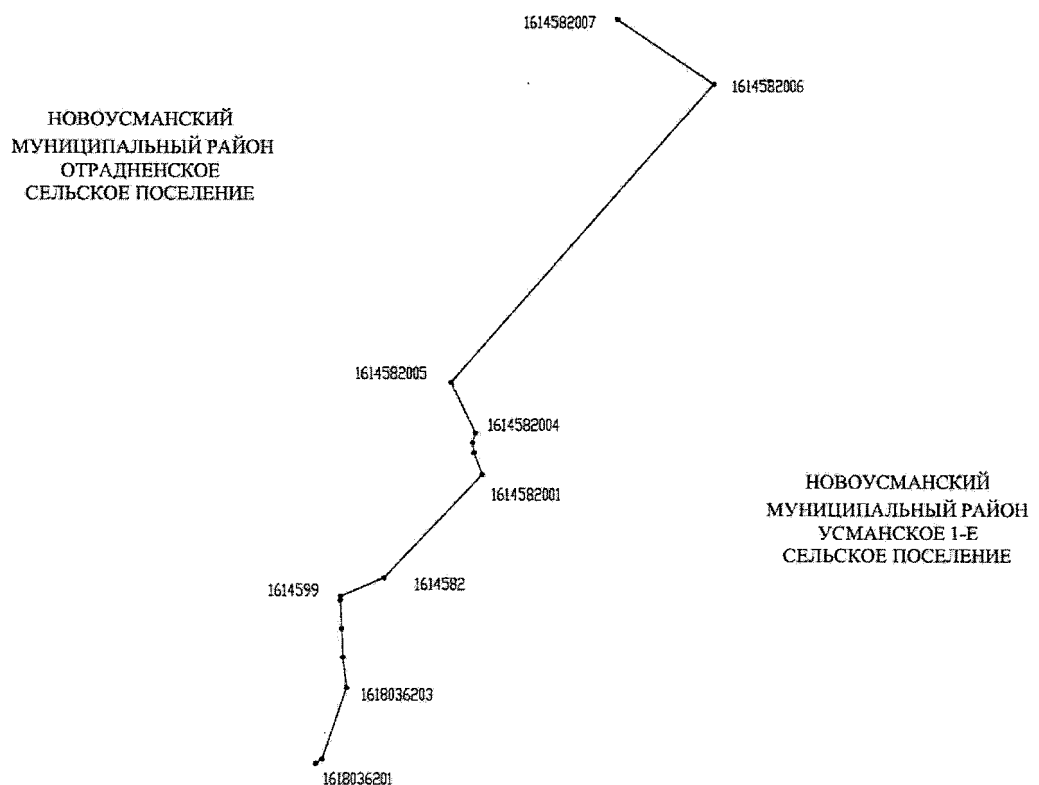
№ п/п	Номер характерной точки границ	Координаты	
		X	Y
1	2	516866.85	1309305.57
2	2001	516783.09	1309368.94
3	2002	516700.53	1309431.56
4	2003	516605.83	1309132.36
5	2004	516575.17	1309077.74
6	2005	516525.44	1309012.35
7	2006	516320.89	1309097.07
8	2007	516237.96	1309165.15
9	2008	516148.51	1309201.67
10	2009	516064.86	1309236.49
11	2010	516103.72	1309447.40
12	2011	516070.90	1309515.60
13	2012	516070.30	1309516.49
14	2013	515993.68	1309575.30
15	2014	515912.02	1309604.96
16	2015	515830.22	1309621.91
17	2016	515735.41	1309627.31
18	2017	515670.50	1309623.52
19	2018	515578.22	1309608.34
20	2019	515507.01	1309587.86
21	2020	515469.26	1309583.23
22	2021	515451.77	1309561.77
23	2022	515430.75	1309539.16
24	2023	515394.07	1309497.86
25	2024	515347.53	1309467.09
26	2025	515325.81	1309451.35
27	2026	515307.56	1309440.30
28	2027	515277.89	1309429.70
29	2028	515268.70	1309434.82
30	2029	515256.00	1309443.90
31	2030	515251.32	1309448.87
32	2031	515256.67	1309487.06

33	2032	515276.79	1309519.28
34	2033	515303.65	1309576.35
35	2034	515334.31	1309618.84
36	2035	515372.12	1309658.64
37	2036	515402.05	1309694.20
38	2037	515438.13	1309737.07
39	2038	515491.23	1309771.55
40	1614582007	513748.38	1312341.59

»;

- дополнить картой-схемой границы Отрадненского сельского поселения по смежеству с Усманским 1-м сельским поселением Новоусманского муниципального района Воронежской области следующего содержания:

**Карта-схема границы Отрадненского сельского поселения по смежеству с Усманским 1-м сельским поселением Новоусманского муниципального района Воронежской области**



»;



- дополнить перечнем координат характерных точек границы Отрадненского сельского поселения по смежеству с Усманским 1-м сельским поселением Новоусманского муниципального района Воронежской области следующего содержания:

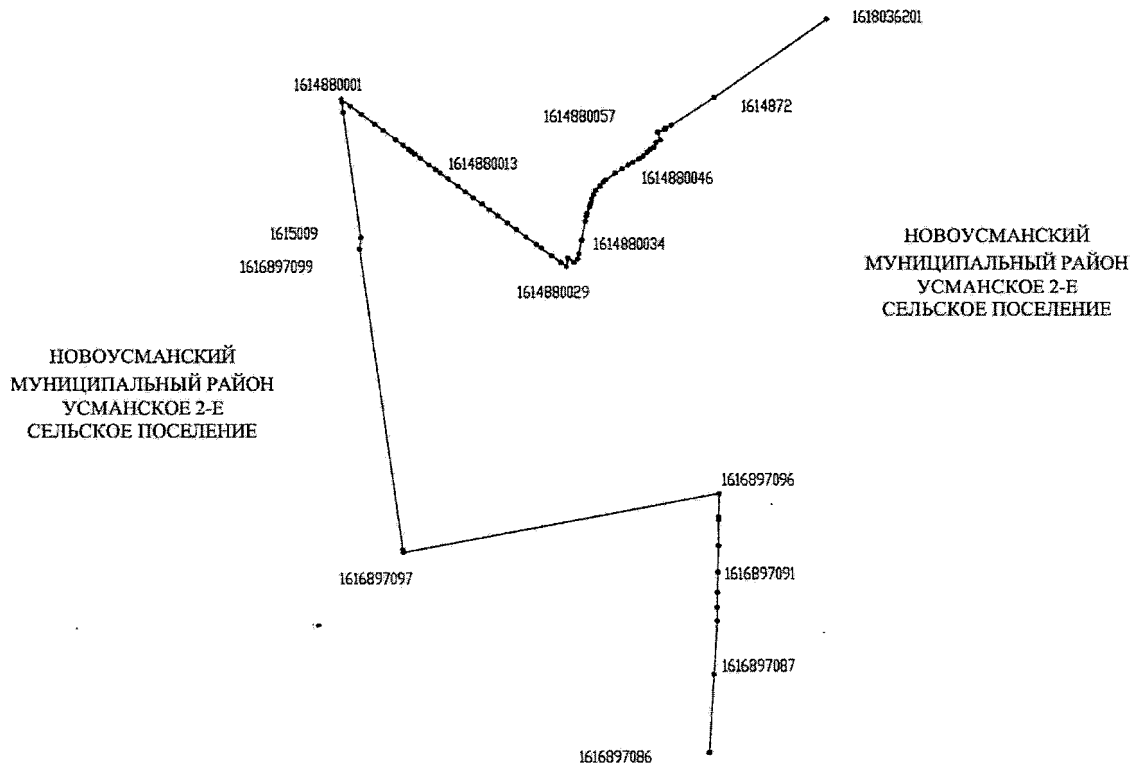
**«Перечень координат характерных точек границы Отрадненского сельского поселения по смежеству с Усманским 1-м сельским поселением Новоусманского муниципального района Воронежской области»**

№ п/п	Номер характерной точки границ	Координаты	
		X	Y
1	1614582007	513748.38	1312341.59
2	1614582006	513473.28	1312747.26
3	1614582005	512213.41	1311641.47
4	1614582004	512000.12	1311744.83
5	1614582003	511959.31	1311732.46
6	1614582002	511916.41	1311738.31
7	1614582001	511823.56	1311772.41
8	1614582	511382.68	1311358.98
9	1614599	511303.50	1311174.71
10	161465702	511287.66	1311174.22
11	161465701	511166.82	1311180.07
12	1614657	511046.26	1311184.79
13	1618036203	510918.41	1311200.72
14	1618036202	510618.63	1311095.92
15	1618036201	510600.43	1311069.94

»;

- дополнить картой-схемой границы Отрадненского сельского поселения по смежеству с Усманским 2-м сельским поселением Новоусманского муниципального района Воронежской области следующего содержания:

**«Карта-схема границы Отрадненского сельского поселения по смежеству с Усманским 2-м сельским поселением Новоусманского муниципального района Воронежской области**



- дополнить перечнем координат характерных точек границы Отрадненского сельского поселения по смежеству с Усманским 2-м сельским поселением Новоусманского муниципального района Воронежской области следующего содержания:

**«Перечень координат характерных точек границы Отрадненского сельского поселения по смежеству с Усманским 2-м сельским поселением Новоусманского муниципального района Воронежской области»**

№ п/п	Номер характерной точки границ	Координаты	
		X	Y
1	1618036201	510600.43	1311069.94
2	1614872	510257.20	1310579.95
3	1614912	510136.78	1310395.59
4	1614915	510125.41	1310370.96
5	1614880061	510122.40	1310371.63
6	1614880060	510120.93	1310371.24
7	1614880059	510118.20	1310365.99
8	1614880058	510106.48	1310338.83
9	1614880057	510105.64	1310334.97
10	1614880056	510072.96	1310347.29
11	1614880055	510060.62	1310327.25
12	1614880054	510040.13	1310319.83
13	1614880053	510031.04	1310304.27
14	1614880052	510018.63	1310289.66
15	1614880051	510001.80	1310272.82
16	1614880050	509989.64	1310255.36
17	1614880049	509974.32	1310227.78
18	1614880048	509962.74	1310207.14
19	1614880047	509946.16	1310180.49
20	1614880046	509927.38	1310151.53
21	1614880045	509897.68	1310109.89
22	1614880044	509887.60	1310098.86
23	1614880043	509870.26	1310084.34
24	1614880042	509850.88	1310065.21
25	1614880041	509833.80	1310055.99
26	1614880040	509814.55	1310048.02
27	1614880039	509793.95	1310043.24
28	1614880038	509779.41	1310038.80
29	1614880037	509749.00	1310027.27
30	1614880036	509737.30	1310023.82

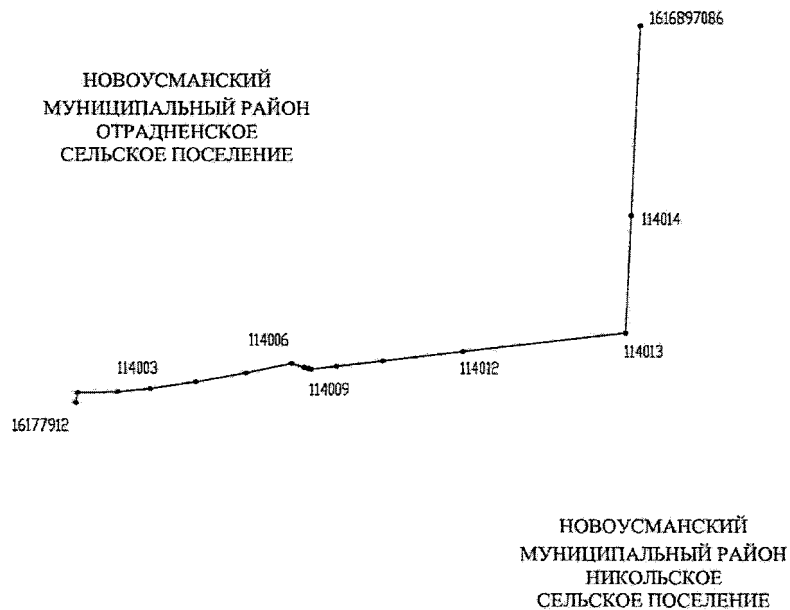
31	1614880035	509715.29	1310019.64
32	1614880034	509631.33	1310003.69
33	1614880033	509572.35	1309991.79
34	1614880032	509550.80	1309986.83
35	1614880031	509533.44	1309970.49
36	1614880030	509553.15	1309944.47
37	1614880029	509515.65	1309937.12
38	1614880028	509534.08	1309912.68
39	1614880027	509563.78	1309873.68
40	1614880026	509597.23	1309829.30
41	1614880025	509613.79	1309806.95
42	1614880024	509647.07	1309762.82
43	1614880023	509679.59	1309719.81
44	1614880022	509708.34	1309681.92
45	1614880021	509740.18	1309639.84
46	1614880020	509767.40	1309603.49
47	1614880019	509791.56	1309571.49
48	1614880018	509819.92	1309533.46
49	1614880017	509845.49	1309499.28
50	1614880016	509869.56	1309467.36
51	1614880015	509902.24	1309423.92
52	1614880014	509928.02	1309389.19
53	1614880013	509943.21	1309368.96
54	1614880012	509964.45	1309340.80
55	1614880011	509992.27	1309303.85
56	1614880010	510011.99	1309277.65
57	1614880009	510023.10	1309262.94
58	1614880008	510032.11	1309251.00
59	1614880007	510050.35	1309226.84
60	1614880006	510074.44	1309194.79
61	1614880005	510115.28	1309140.23
62	1614880004	510142.55	1309104.31
63	1614880003	510186.26	1309046.75
64	1614880002	510222.02	1308999.21
65	1614880001	510252.00	1308959.55
66	1614880	510240.75	1308960.62
67	161500901	510195.54	1308966.81
68	1615009	509642.50	1309042.59
69	1616897099	509593.29	1309037.07
70	1616897098	508283.52	1309221.80
71	1616897097	508269.59	1309223.34

72	1616897096	508526.59	1310598.67
73	1616897095	508425.99	1310596.29
74	1616897094	508411.82	1310596.10
75	1616897093	508411.55	1310596.09
76	1616897092	508298.89	1310594.82
77	1616897091	508183.31	1310592.01
78	1616897090	508094.99	1310590.38
79	1616897089	508028.11	1310589.23
80	1616897088	507969.68	1310589.11
81	1616897087	507733.41	1310575.10
82	1616897086	507390.56	1310554.92
83	1616897085	507387.62	1310553.44

»;

- дополнить картой-схемой границы Отрадненского сельского поселения по смежеству с Никольским сельским поселением Новоусманского муниципального района Воронежской области следующего содержания:

**«Карта-схема границы Отрадненского сельского поселения по смежеству с Никольским сельским поселением Новоусманского муниципального района Воронежской области**



»;

- дополнить перечнем координат характерных точек границы Отрадненского сельского поселения по смежеству с Никольским сельским поселением Новоусманского муниципального района Воронежской области следующего содержания:

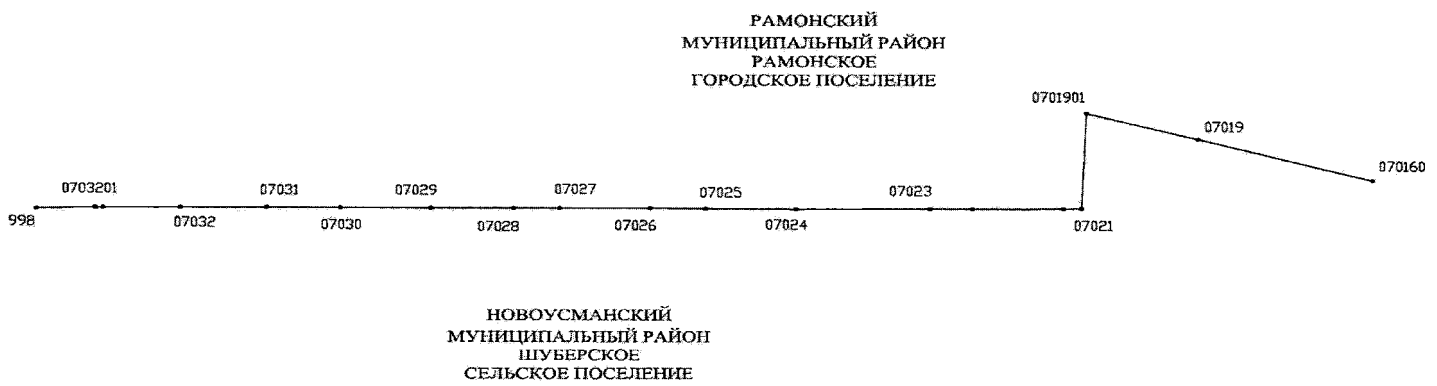
**«Перечень координат характерных точек границы Отрадненского сельского поселения по смежеству с Никольским сельским поселением Новоусманского муниципального района Воронежской области**

№ п/п	Номер характерной точки границ	Координаты	
		X	Y
1	1616897085	507387.62	1310553.44
2	114014	506712.53	1310520.53
3	114013	506300.38	1310500.44
4	114012	506234.01	1309928.86
5	114011	506200.16	1309646.89
6	114010	506181.06	1309482.92
7	114009	506170.66	1309393.62
8	114008	506173.42	1309384.47
9	114007	506177.95	1309369.44
10	114006	506191.15	1309325.63
11	114005	506157.46	1309164.57
12	114004	506125.98	1308987.46
13	114003	506102.03	1308827.64
14	114002	506091.09	1308714.59
15	114001	506087.83	1308574.12
16	114	506087.67	1308567.24
17	16177912	506052.52	1308567.03

»;

- дополнить картой-схемой границы Шуберского сельского поселения Новоусманского муниципального района по смежеству с Рамонским муниципальным районом Воронежской области следующего содержания:

**«Карта-схема границы Шуберского сельского поселения  
Новоусманского муниципального района по смежеству с Рамонским  
муниципальным районом Воронежской области**



- дополнить перечнем координат характерных точек границы Шуберского сельского поселения Новоусманского муниципального района по смежеству с Рамонским муниципальным районом Воронежской области следующего содержания:

**«Перечень координат характерных точек границы Шуберского сельского поселения Новоусманского муниципального района по смежеству с Рамонским муниципальным районом Воронежской области**

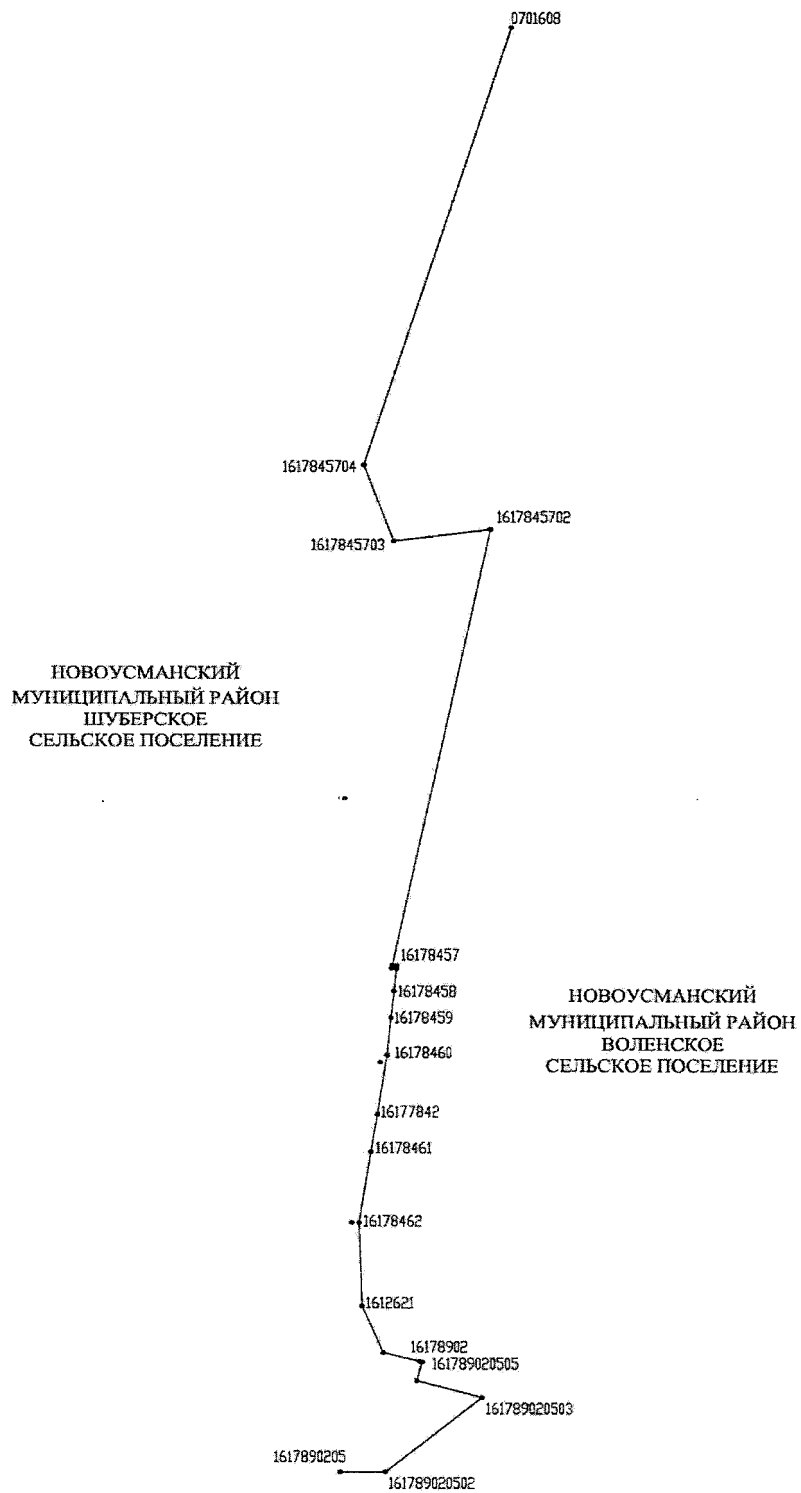
№ п/п	Номер характерной точки границ	Координаты	
		X	Y
1	998	532819.96	1311928.85
2	0703202	532825.08	1312170.36
3	0703201	532825.03	1312202.62
4	07032	532824.53	1312520.38
5	07031	532824.75	1312874.39
6	07030	532823.54	1313176.40
7	07029	532822.71	1313550.43
8	07028	532822.16	1313888.23
9	07027	532822.44	1314077.24
10	07026	532821.83	1314450.26
11	07025	532820.29	1314675.26
12	07024	532818.81	1315046.78
13	07023	532820.51	1315594.80
14	25224213	532821.06	1315768.61
15	07022	532822.16	1316138.33
16	07021	532824.09	1316214.31
17	0701901	533301.10	1316234.23
18	07019	533171.36	1316693.28
19	0701608	532965.44	1317409.30

»;

- дополнить картой-схемой границы Шуберского сельского поселения по смежеству с Воленским сельским поселением Новоусманского муниципального района Воронежской области следующего содержания:



**«Карта-схема границы Шуберского сельского поселения по смежеству с Воленским сельским поселением Новоусманского муниципального района Воронежской области**



- дополнить перечнем координат характерных точек границы Шуберского сельского поселения по смежеству с Воленским сельским поселением Новоусманского муниципального района Воронежской области следующего содержания:

**«Перечень координат характерных точек границы Шуберского сельского поселения по смежеству с Воленским сельским поселением Новоусманского муниципального района Воронежской области**

№ п/п	Номер характерной точки границ	Координаты	
		X	Y
1	0701608	532965.44	1317409.30
2	1617845705	532965.41	1317409.29
3	1617845704	529778.06	1316404.96
4	1617845703	529226.04	1316607.93
5	1617845702	529312.46	1317265.89
6	1617845701	526130.89	1316598.20
7	16178457	526128.17	1316629.80
8	16177838	526106.75	1316627.66
9	16178458	525946.51	1316610.64
10	16178459	525751.78	1316589.48
11	16178460	525480.86	1316564.08
12	16177840	525479.11	1316563.59
13	16177842	525048.94	1316498.10
14	16178461	524773.92	1316454.01
15	16178462	524253.24	1316373.58
16	1612621	523640.29	1316394.87
17	1612658	523301.03	1316539.31
18	16178902	523239.16	1316783.86
19	161789020505	523234.21	1316802.68
20	161789020504	523098.38	1316766.91
21	161789020503	522976.34	1317213.93
22	161789020502	522434.65	1316553.97
23	161789020501	522434.48	1316247.69
24	1617890205	522433.45	1316248.54

».

**Статья 2**

Настоящий Закон Воронежской области вступает в силу по истечении 10 дней со дня его официального опубликования.

**Губернатор Воронежской области**

30.12.2014

214-03

г. Воронеж



**А.В. Гордеев**