



ВОРОНЕЖСКАЯ ОБЛАСТЬ

ЗАКОН

О ВНЕСЕНИИ ИЗМЕНЕНИЙ В ЗАКОН ВОРОНЕЖСКОЙ ОБЛАСТИ «ОБ УСТАНОВЛЕНИИ ГРАНИЦ, НАДЕЛЕНИИ СООТВЕТСТВУЮЩИМ СТАТУСОМ, ОПРЕДЕЛЕНИИ АДМИНИСТРАТИВНЫХ ЦЕНТРОВ ОТДЕЛЬНЫХ МУНИЦИПАЛЬНЫХ ОБРАЗОВАНИЙ ВОРОНЕЖСКОЙ ОБЛАСТИ»

Принят областной Думой 25 декабря 2014 года

Статья 1

Внести в Закон Воронежской области от 15 октября 2004 года № 63-ОЗ «Об установлении границ, наделении соответствующим статусом, определении административных центров отдельных муниципальных образований Воронежской области» (Коммуна, 2004, 26 октября; 2004, 2 ноября; 2004, 6 ноября; 2004, 11 ноября; 2004, 13 ноября; 2004, 16 ноября; 2004, 20 ноября; 2004, 23 ноября; 2004, 25 ноября; 2004, 2 декабря; информационная система «Портал Воронежской области в сети Интернет» (www.govvn.ru), 2014, 15 декабря) следующие изменения:

1) в статье 1:

а) в абзаце первом слова «согласно описанию границ (приложение 1.1) и карте-схеме (приложение 1.2)» заменить словами «согласно текстовому описанию границ (приложение 1.1) и графическому описанию границ (приложение 1.2)»;

б) в абзаце третьем слова «согласно описанию границ (приложение 3.3) и карте-схеме (приложение 3.4)» заменить словами «согласно текстовому описанию границ (приложение 1.3) и графическому описанию границ (приложение 1.4)»;

2) приложение 1.1 изложить в следующей редакции:

*«Приложение 1.1
к Закону
Воронежской области*

«Об установлении границ, наделении соответствующим статусом, определении административных центров отдельных муниципальных образований Воронежской области» от 15.10.2004 № 63-ОЗ

ТЕКСТОВОЕ ОПИСАНИЕ ГРАНИЦ АННИНСКОГО МУНИЦИПАЛЬНОГО РАЙОНА ВОРОНЕЖСКОЙ ОБЛАСТИ

I. Линия прохождения границы Аннинского муниципального района по смежеству с Эртильским муниципальным районом

От точки стыка 15000 границ Аннинского, Эртильского и Панинского муниципальных районов линия границы идет в юго-восточном направлении по южной границе земель лесного фонда (урочище Ясырки), далее по древесно-кустарниковой растительности, затем по сельскохозяйственным угодьям, далее по южной стороне земель лесного фонда (урочище Осиновый Куст) до точки 14089.

От точки 14089 линия границы идет в северо-восточном направлении по восточной стороне земель лесного фонда (урочище Осиновый Куст), далее по лесному массиву до точки 14086.

От точки 14086 линия границы идет в юго-восточном направлении по южной границе земель лесного фонда (урочище Барский лес) до точки 14084.

От точки 14084 линия границы идет в северо-восточном направлении по южной границе земель лесного фонда (урочище Барский лес) до точки 14083.

От точки 14083 линия границы идет в юго-восточном направлении по южной стороне земель лесного фонда (урочище Барский лес), пересекает автомобильную дорогу «Курск – Борисоглебск» - Садовое - Щученские Пески, далее по землям лесного фонда (урочище Барский лес), затем по южной стороне лесной полосы, по балке, по сельскохозяйственным угодьям, далее по южной стороне лесной полосы, пересекает балку, по южной стороне лесной полосы, по сельскохозяйственным угодьям, по южной стороне лесной полосы, пересекает балку Лог Медвежий, далее по сельскохозяйственным угодьям до точки 14069.

От точки 14069 линия границы идет в юго-западном направлении по сельскохозяйственным угодьям, пересекает балку Лог Медвежий, пересекает полевую дорогу, далее по полевой дороге вдоль сельскохозяйственных угодий до точки 14068.

От точки 14068 линия границы идет в юго-восточном направлении по сельскохозяйственным угодьям, пересекает полевую дорогу, далее идет по южной стороне лесной полосы до точки стыка 32000364 границ Аннинского муниципального района и Борщеве-Песковского, Первомайского сельских поселений Эртильского муниципального района.

От точки стыка 32000364 линия границы идет в юго-восточном направлении по южной стороне лесной полосы, по краю лесной полосы, затем по сельскохозяйственным угодьям, далее по восточной стороне лесной полосы, по балке Лог Борщевка, по пруду в балке Лог Борщевка до точки 14052070.

От точки 14052070 линия границы идет в северо-восточном направлении по пруду в балке Лог Борщевка до точки 14052057.

От точки 14052057 линия границы идет в юго-восточном направлении по пруду в балке Лог Борщевка, далее по балке Лог Пионерский до точки 14052044.

От точки 14052044 линия границы идет в северо-восточном направлении по балке Лог Пионерский до точки 14052010.

От точки 14052010 линия границы идет в юго-восточном направлении по балке Лог Пионерский, по южной стороне балки Лог Пионерский, далее по южной стороне лесной полосы, затем по лесной полосе, далее вновь по южной стороне лесной полосы, пересекает полевую дорогу, по краю лесной полосы до точки 14051003.

От точки 14051003 линия границы идет в северо-восточном направлении по сельскохозяйственным угодьям, далее по лесной полосе, пересекает полевую дорогу до точки 14051005.

От точки 14051005 линия границы идет в юго-восточном направлении по лесной полосе до точки 14051007.

От точки 14051007 линия границы идет в общем юго-западном направлении по западной стороне лесной полосы, далее по сельскохозяйственным угодьям вдоль западной стороны лесной полосы, далее по балке Лог Банный до точки 14045113.

От точки 14045113 линия границы идет в общем юго-восточном направлении по балке Лог Банный до точки стыка 01148184 границ Рубашевского, Пугачевского сельских поселений Аннинского муниципального района и Эртильского муниципального района.

От точки стыка 01148184 линия границы идет в юго-восточном направлении по балке Лог Банный, далее по пруду в балке Лог Банный, пересекает плотину, далее по балке Лог Банный, затем пересекает реку Большой Курлак до точки 14045033.

От точки 14045033 линия границы идет в юго-западном направлении по пойме реки Большой Курлак до точки 14045026.

От точки 14045026 линия границы идет в юго-восточном направлении по пойме реки Большой Курлак, по реке Большой Курлак, снова по пойме реки Большой Курлак, до точки 14045009.

От точки 14045009 линия границы идет в юго-западном направлении по пойме реки Большой Курлак, по реке Большой Курлак до точки 14045003.

От точки 14045003 линия границы идет в юго-восточном направлении по реке Большой Курлак, далее по пойме реки Большой Курлак, затем по сельскохозяйственным угодьям, по краю лесной полосы, вновь по сельскохозяйственным угодьям до точки стыка 14045002004 границ Пугачевского, Хлебородненского сельских поселений Аннинского муниципального района и Эртильского муниципального района.

От точки стыка 14045002004 линия границы идет в юго-восточном направлении по сельскохозяйственным угодьям, пересекает полевою дорожку до точки 14045002005.

От точки 14045002005 линия границы идет в северо-восточном направлении по сельскохозяйственным угодьям вдоль полевой дороги, далее по сельскохозяйственным угодьям, пересекает полевою дорожку, затем по лесной полосе, пересекает полевою дорожку до точки стыка 14042 границ Аннинского муниципального района и Первомайского, Ростошинского сельских поселений Эртильского муниципального района.

От точки стыка 14042 линия границы идет в юго-западном направлении по сельскохозяйственным угодьям, далее пересекает полевою дорожку, вновь по сельскохозяйственным угодьям, по краю лесной полосы до точки 14041.

От точки 14041 линия границы идет в юго-восточном направлении по западной стороне лесной полосы, далее по балке, пересекает реку Малый Курлак, затем по балке, далее по западной стороне балки Лопатина до точки стыка 01138678 границ Хлебородненского, Дерябкинского сельских поселений Аннинского муниципального района и Эртильского муниципального района.

От точки стыка 01138678 линия границы идет в юго-восточном направлении по балке Лопатина, затем по сельскохозяйственным угодьям, далее по южной стороне лесной полосы, по балке вдоль южной стороны лесной полосы, далее по сельскохозяйственным угодьям вдоль южной стороны лесной полосы, затем по краю лесной полосы, по сельскохозяйственным угодьям вдоль южной стороны лесной полосы, по лесной полосе, затем по южной стороне лесной полосы, далее пересекает автомобильную дорогу Архангельское - Семеновский, затем по пойме реки Токай до точки 14021.

От точки 14021 линия границы идет в северо-восточном направлении по пойме реки Токай до точки 14019.

От точки 14019 линия границы идет в юго-восточном направлении по пойме реки Токай, затем пересекает реку Токай, далее по пойме реки Токай до точки 14018.

От точки 14018 линия границы идет в северо-восточном направлении по пойме реки Токай, далее по сельскохозяйственным угодьям, затем по южной стороне оврага Липовый, затем по сельскохозяйственным угодьям вдоль южной стороны оврага Липовый до точки 14015.

От точки 14015 линия границы идет в юго-восточном направлении по сельскохозяйственным угодьям вдоль южной стороны оврага Липовый, пересекает овраг Дубовый, далее по южной стороне оврага Липовый вдоль северной стороны лесной полосы, затем пересекает овраг Мокрый, далее по сельскохозяйственным угодьям, затем пересекает овраг Липовый, далее по южной стороне лесной полосы, затем по сельскохозяйственным угодьям до точки стыка 1400607 границ Дерябкинского, Краснологского сельских поселений Аннинского муниципального района и Эртильского муниципального района.

От точки стыка 1400607 линия границы идет в северо-восточном направлении по сельскохозяйственным угодьям, по лесной полосе, по краю лесной полосы, по лесной полосе до точки стыка 14000 границ Аннинского, Эртильского и Терновского муниципальных районов.

Протяженность границы Аннинского муниципального района по смежеству с Эртильским муниципальным районом составляет 54744,7 м.

II. Линия прохождения границы Аннинского муниципального района по смежеству с Терновским муниципальным районом

От точки стыка 14000 границ Аннинского, Эртильского и Терновского муниципальных районов линия границы идет в юго-восточном направлении по южной стороне лесной полосы, затем по сельскохозяйственным угодьям, пересекает автомобильную дорогу п. Вознесенка - Красный Лог, снова по сельскохозяйственным угодьям, пересекает овраг Малый Суходол, вновь по сельскохозяйственным угодьям, далее по оврагу Малый Суходол до точки 74107.

От точки 74107 линия границы идет в северо-восточном направлении по оврагу Малый Суходол, затем по полевой дороге, далее по сельскохозяйственным угодьям до точки 74110.

От точки 74110 линия границы идет в юго-восточном направлении по сельскохозяйственным угодьям, затем пересекает полевую дорогу, далее снова по сельскохозяйственным угодьям до точки стыка 74000 границ Аннинского, Терновского и Грибановского муниципальных районов.

Протяженность границы Аннинского муниципального района по смежеству с Терновским муниципальным районом составляет 6052,1 м.

III. Линия прохождения границы Аннинского муниципального района по смежеству с Грибановским муниципальным районом

От точки стыка 74000 границ Аннинского, Грибановского и Терновского муниципальных районов линия границы идет в юго-западном направлении по восточной стороне лесной полосы, пересекает овраг Малый Суходол, далее по восточной стороне лесной полосы, по сельскохозяйственным угодьям, по оврагу Большой Суходол до точки 74207001.

От точки 74207001 линия границы идет в общем юго-восточном направлении по оврагу Большой Суходол до точки 74207118.

От точки 74207001 линия границы идет в общем юго-восточном направлении по оврагу Большой Суходол до точки 74207118.

От точки 74207118 линия границы идет в восточном направлении по оврагу Большой Суходол, далее по сельскохозяйственным угодьям до точки 74209.

От точки 74209 линия границы идет в юго-восточном направлении по сельскохозяйственным угодьям, далее по балке до точки стыка 09040284 границ Аннинского муниципального района и Новомакаровского, Новогольбеланского сельских поселений Грибановского муниципального района.

От точки стыка 09040284 линия границы идет в юго-восточном направлении по балке, далее по лесной полосе до точки 74215.

От точки 74215 линия границы идет в юго-западном направлении по южной стороне лесной полосы, по сельскохозяйственным угодьям, затем снова по южной стороне лесной полосы до точки стыка 74217 границ Рамоньского, Краснологского сельских поселений Аннинского муниципального района и Грибановского муниципального района.

От точки стыка 74217 линия границы идет в общем южном направлении по западной стороне лесной полосы, затем по сельскохозяйственным угодьям до точки 74223.

От точки 74223 линия границы идет в юго-восточном направлении по сельскохозяйственным угодьям до точки 74224.

От точки 74224 линия границы идет в юго-западном направлении по сельскохозяйственным угодьям, пересекает лесную полосу, затем пересекает автомобильную дорогу Курск - Воронеж - Борисоглебск до магистрали «Каспий», далее по лесной полосе до точки 74226.

От точки 74226 линия границы идет в юго-восточном направлении по сельскохозяйственным угодьям, далее по южной стороне лесной полосы, пересекает балку, затем по сельскохозяйственным угодьям до точки 74234.

От точки 74234 линия границы идет в юго-восточном направлении по сельскохозяйственным угодьям, далее пересекает реку Елань до точки 74241.

От точки 74241 линия границы идет в юго-западном направлении по древесно-кустарниковой растительности вдоль реки Елань, далее пересекает реку Елань до точки стыка 20000 границ Аннинского, Грибановского и Новохоперского муниципальных районов.

Протяженность границы Аннинского муниципального района по смежеству с Грибановским муниципальным районом составляет 20454,6 м.

IV. Линия прохождения границы Аннинского муниципального района по смежеству с Новохоперским муниципальным районом

От точки стыка 20000 границ Аннинского, Грибановского и Новохоперского муниципальных районов линия границы идет в общем западном направлении по балке Лог Русский до точки 20000047.

От точки 20000047 линия границы идет в юго-западном направлении по балке Лог Русский, по сельскохозяйственным угодьям, по южной стороне лесной полосы, пересекает балку, по южной стороне лесной полосы, пересекает балку Лог Хоревый, снова по южной стороне лесной полосы, по сельскохозяйственным угодьям, пересекает автомобильную дорогу «Курск – Борисоглебск» - Рамонье - Елань-Колено, вновь по южной стороне лесной полосы, по балке Лог Переузня, пересекает пруд, затем по балке Лог Переузня, по сельскохозяйственным угодьям, по лесной полосе, по сельскохозяйственным угодьям, по лесной полосе, пересекает балку Лог Почтарский, по сельскохозяйственным угодьям, пересекает балку Лог Кисельный, далее по сельскохозяйственным угодьям до точки 20023001.

От точки 20023001 линия границы идет в юго-восточном направлении по сельскохозяйственным угодьям, по западной стороне лесного массива (урочище Пятая Часть), затем снова по сельскохозяйственным угодьям до точки 20027.

От точки 20027 линия границы идет в юго-западном направлении по сельскохозяйственным угодьям, по восточной стороне лесной полосы, затем снова по сельскохозяйственным угодьям до точки 20029.

От точки 20029 линия границы идет в юго-восточном направлении по сельскохозяйственным угодьям, затем пересекает балку Лог Крутой, снова по сельскохозяйственным угодьям, по древесно-кустарниковой растительности, далее по сельскохозяйственным угодьям до точки 20033.

От точки 20033 линия границы в северо-восточном направлении пересекает реку Елань до точки 20033002.

От точки 20033002 линия границы идет в общем южном направлении по сельскохозяйственным угодьям вдоль реки Елань, по реке Елань, затем снова по сельскохозяйственным угодьям вдоль реки Елань до точки 20033057.

От точки 20033057 линия границы идет в северо-восточном направлении по сельскохозяйственным угодьям вдоль реки Елань до точки 20033061.

От точки 20033061 линия границы идет в юго-восточном направлении по сельскохозяйственным угодьям вдоль реки Елань, пересекает реку Елань, далее по сельскохозяйственным угодьям до точки стыка 27000 границ Аннинского, Новохоперского и Таловского муниципальных районов.

Протяженность границы Аннинского муниципального района по смежеству с Новохоперским муниципальным районом составляет 19597,8 м.

V. Линия прохождения границы Аннинского муниципального района по смежеству с Таловским муниципальным районом

От точки стыка 27000 границ Аннинского, Новохоперского и Таловского муниципальных районов линия границы идет в северо-западном направлении по старице реки Елань до точки 27000005.

От точки 27000005 линия границы идет в юго-западном направлении по старице реки Елань до точки 27000020.

От точки 27000020 линия границы идет в северо-западном направлении по реке Елань до точки 27000022.

От точки 27000022 линия границы идет в общем северо-восточном направлении по реке Елань до точки 27000043.

От точки 27000043 линия границы идет в северо-западном направлении по реке Елань, далее по сельскохозяйственным угодьям до точки 27204.

От точки 27204 линия границы идет в северо-восточном направлении по пойме реки Токай, далее по реке Токай, по пойме реки Токай до точки 2720503.

От точки 2720503 линия границы идет в северо-западном направлении по пойме реки Токай, далее по сельскохозяйственным угодьям, по пойме реки Токай, по реке Токай до точки 27207020.

От точки 27207020 линия границы идет в юго-западном направлении по реке Токай до точки 27207031.

От точки 27207031 линия границы идет в общем северо-западном направлении по реке Токай, далее по пойме реки Токай до точки 27207081.

От точки 27207081 линия границы идет в общем западном направлении по реке Токай, далее по пойме реки Токай, по реке Токай, по пойме реки Токай, по реке Токай, по пойме реки Токай до точки стыка 01149366 границ Рамоньского, Артюшкинского сельских поселений Аннинского муниципального района и Таловского муниципального района.

От точки стыка 01149366 линия границы в юго-западном направлении пересекает реку Токай, затем идет по сельскохозяйственным угодьям, пересекает залив Ерик, далее по сельскохозяйственным угодьям, по балке до точки 27210.

От точки 27210 линия границы идет в северо-западном направлении по балке, затем по южной стороне лесной полосы, пересекает балку, пересекает автомобильную дорогу Архангельское - п. Абрамовка, пересекает балку лог Синявский, затем по сельскохозяйственным угодьям, пересекает балку, по лесной полосе до точки 27215015.

От точки 27215015 линия границы идет в юго-западном направлении по лесной полосе до точки стыка 27215019 границ Новожиженского, Артюшкинского сельских поселений Аннинского муниципального района и Таловского муниципального района.

От точки стыка 27215019 линия границы идет в юго-западном направлении по сельскохозяйственным угодьям до точки 27215020.

От точки 27215020 линия границы идет в юго-восточном направлении по сельскохозяйственным угодьям до точки 27215032.

От точки 27215032 линия границы идет в северо-восточном направлении по сельскохозяйственным угодьям до точки 27223.

От точки 27223 линия границы идет в юго-восточном направлении по сельскохозяйственным угодьям, далее по балке лог Синявский до точки стыка 27226 границ Аннинского муниципального района и Вязовского, Синявского сельских поселений Таловского муниципального района.

От точки стыка 27226 линия границы идет в южном направлении по балке лог Синявский, затем по сельскохозяйственным угодьям, пересекает балку лог Синявский, далее по сельскохозяйственным угодьям, по восточной стороне лесной полосы, пересекает балку, по сельскохозяйственным угодьям, по восточной стороне лесной полосы, по балке, по восточной стороне лесной полосы, пересекает балку, по восточной стороне лесной полосы, по балке лог Синявский до точки стыка 2902066 границ Аннинского муниципального района и Синявского, Казанского сельских поселений Таловского муниципального района.

От точки стыка 2902066 линия границы идет в общем юго-западном направлении по балке лог Синявский, по лесной полосе, по восточной стороне лесной полосы до точки 27239.

От точки 27239 линия границы идет в северо-западном направлении по лесной полосе, пересекает балку, по сельскохозяйственным угодьям до точки 27242.

От точки 27242 линия границы идет в северо-западном направлении по сельскохозяйственным угодьям, далее пересекает пруд на реке Сухая Тишанка до точки 27243.

От точки 27243 линия границы идет в общем северо-западном направлении по пруду на реке Сухая Тишанка, пересекает плотину, по балке вдоль реки Сухая Тишанка до точки стыка 2901817 границ Аннинского муниципального района и Казанского, Тишанского сельских поселений Таловского муниципального района.

От точки стыка 2901817 линия границы идет в северо-западном направлении по балке вдоль реки Сухая Тишанка до точки стыка 27243119 границ Аннинского муниципального района и Бирюченского, Тишанского сельских поселений Таловского муниципального района.

От точки стыка 27243119 линия границы идет в общем северном направлении по балке вдоль реки Сухая Тишанка до точки 27243241.

От точки 27243241 линия границы идет в общем северо-западном направлении по балке вдоль реки Сухая Тишанка до точки 27243347.

От точки 27243347 линия границы идет в общем юго-западном направлении по балке вдоль реки Сухая Тишанка до точки 27243401.

От точки 27243401 линия границы идет в северо-западном направлении по пойме реки Сухая Тишанка, далее по балке до точки стыка 27244 границ Аннинского муниципального района и Бирюченского, Тишанского сельских поселений Таловского муниципального района.

От точки стыка 27244 линия границы идет в северо-западном направлении по балке, далее по сельскохозяйственным угодьям, затем по западной стороне лесной полосы, по балке, по лесной полосе до точки стыка

2724901 границ Новожиженского, Новокурлакского сельских поселений Аннинского муниципального района и Таловского муниципального района.

От точки стыка 2724901 линия границы идет в северо-западном направлении по лесной полосе до точки 27250.

От точки 27250 линия границы идет в юго-западном направлении по южной стороне лесной полосы, затем пересекает балку, далее вновь по южной стороне лесной полосы, затем по сельскохозяйственным угодьям, по краю лесной полосы, далее по балке, пересекает пруд, вновь по балке, по краю лесной полосы до точки 27260.

От точки 27260 линия границы идет в северо-западном направлении по южной стороне лесной полосы, пересекает балку, далее по сельскохозяйственным угодьям, пересекает автомобильную дорогу «Курск-Борисоглебск»-Таловая-Бутурлиновка, вновь по сельскохозяйственным угодьям, по южной стороне лесной полосы, затем по краю лесной полосы, далее по сельскохозяйственным угодьям вдоль южной стороны лесной полосы, далее по южной стороне лесной полосы, по краю лесной полосы, затем по сельскохозяйственным угодьям до точки 27271.

От точки 27271 линия границы идет в юго-западном направлении по восточной стороне балки, далее по лесной полосе, затем по древесно-кустарниковой растительности, по восточной стороне балки до точки 27272.

От точки 27272 линия границы идет в северо-западном направлении по балке, далее по лесному массиву, затем по южной границе земель лесного фонда (урочище Парточки), далее по заболоченной местности, затем по древесно-кустарниковой растительности, по южной стороне земель лесного фонда (урочище Большой Залом) до точки 27277.

От точки 27277 линия границы идет в юго-западном направлении по южной стороне земель лесного фонда (урочище Большой Залом) вдоль реки Битюг до точки стыка 27277001 границ Старотойденского, Новокурлакского сельских поселений Аннинского муниципального района и Таловского муниципального района.

От точки стыка 27277001 линия границы идет в общем южном направлении по восточной границе земель лесного фонда (урочище Дозорово) вдоль реки Битюг, далее по границе земель лесного фонда (урочище Дозорово и урочище Песчаное) вдоль реки Битюг до точки 27277078.

От точки 27277078 линия границы идет в общем северо-восточном направлении по границе земель лесного фонда (урочище Дозорово и урочище Песчаное) вдоль реки Битюг до точки 27277114.

От точки 27277114 линия границы идет в юго-восточном направлении по границе земель лесного фонда (урочище Дозорово и урочище Песчаное) вдоль реки Битюг, далее по восточной границе земель лесного фонда (урочище Дозорово) вдоль реки Битюг до точки 27277126.

От точки 27277126 линия границы идет в общем юго-западном направлении по восточной границе земель лесного фонда (урочище Дозорово), пересекает реку Битюг, по границе земель лесного фонда (урочище Дозорово и урочище Чернолесье) вдоль реки Битюг, по западной границе земель лесного фонда (урочище Чернолесье) вдоль реки Битюг, далее по реке Битюг, по пойме реки Битюг до точки 27277162.

От точки 27277162 линия границы идет в юго-восточном направлении по пойме реки Битюг до точки 27277174.

От точки 27277174 линия границы идет в юго-западном направлении по пойме реки Битюг, затем по северной границе земель лесного фонда (урочище Тишанка) вдоль реки Битюг, далее по северной границе земель лесного фонда (урочище Тишанка) до точки 27277188.

От точки 27277188 линия границы идет в северо-западном направлении по северной границе земель лесного фонда (урочище Тишанка) до точки 27277192.

От точки 27277192 линия границы идет в общем юго-западном направлении по северной и западной границам земель лесного фонда (урочище Тишанка) вдоль реки Битюг до точки 27277211.

От точки 27277211 линия границы идет в общем юго-восточном направлении по западной границе земель лесного фонда (урочище Тишанка) вдоль реки Битюг до точки 27277226.

От точки 27277226 линия границы идет в юго-западном направлении по западной границе земель лесного фонда (урочище Тишанка) вдоль реки Битюг, далее по реке Битюг до точки стыка 313 границ Аннинского муниципального района и Тишанского, Новочигольского сельских поселений Таловского муниципального района.

От точки стыка 313 линия границы идет в юго-западном направлении по реке Битюг до точки 27277231.

От точки 27277231 линия границы идет в северо-западном направлении по пойме реки Битюг до точки 27277236.

От точки 27277236 линия границы идет в юго-западном направлении по пойме реки Битюг до точки стыка 01147519 границ Старотойденского, Старочигольского сельских поселений Аннинского муниципального района и Таловского муниципального района.

От точки стыка 01147519 линия границы идет в юго-западном направлении по пойме реки Битюг, затем по реке Битюг, по пойме реки Битюг, снова по реке Битюг, по пойме реки Битюг, по реке Битюг до точки 2727775.

От точки 2727775 линия границы идет в общем южном направлении по реке Битюг, по пойме реки Битюг, по реке Битюг до точки 2727780.

От точки 2727780 линия границы идет в северо-восточном направлении по реке Битюг до точки 2727783.

От точки 2727783 линия границы идет в юго-восточном направлении по реке Битюг до точки 2727785.

От точки 2727785 линия границы идет в юго-западном направлении по реке Битюг, далее по западной границе земель лесного фонда (урочище Караулка) вдоль реки Битюг до точки 2727813.

От точки 2727813 линия границы идет в юго-восточном направлении по западной границе земель лесного фонда (урочище Караулка) вдоль реки Битюг, затем по западной границе земель лесного фонда (урочище Караулка) до точки 2727839.

От точки 2727839 линия границы идет в юго-западном направлении по западной границе земель лесного фонда (урочище Караулка) вдоль реки Чигла до точки 2727840.

От точки 2727840 линия границы идет в северо-западном направлении по древесно-кустарниковой растительности вдоль реки Чигла до точки 2727843.

От точки 2727843 линия границы идет в юго-западном направлении по реке Чигла до точки 2727845.

От точки 2727845 линия границы идет в юго-восточном направлении по реке Чигла, далее по древесно-кустарниковой растительности, по заболоченной местности до точки стыка 28000 границ Аннинского, Таловского и Бобровского муниципальных районов.

Протяженность границы Аннинского муниципального района по смежеству с Таловским муниципальным районом составляет 102886,8 м.

VI. Линия прохождения границы Аннинского муниципального района по смежеству с Бобровским муниципальным районом

От точки стыка 28000 границ Аннинского, Бобровского и Таловского муниципальных районов линия границы идет в общем юго-западном направлении по заболоченной местности, затем по северной стороне Брагинского участкового лесничества Хреновского лесничества (земли лесного фонда), далее по пойме реки Битюг вдоль северной стороны Брагинского участкового лесничества Хреновского лесничества (земли лесного фонда) до точки 29170.

От точки 29170 линия границы идет в северо-западном направлении по пойме реки Битюг вдоль северной стороны Брагинского участкового лесничества Хреновского лесничества (земли лесного фонда) до точки 29097.

От точки 29097 линия границы идет в общем юго-западном направлении по границе Ново-Чигольского участкового лесничества Аннинского лесничества (земли лесного фонда) и Брагинского участкового лесничества Хреновского лесничества (земли лесного фонда) вдоль реки Битюг до точки 29150.

От точки 29150 линия границы идет в северо-западном направлении по границе Ново-Чигольского участкового лесничества Аннинского лесничества (земли лесного фонда) и Брагинского участкового лесничества

Хреновского лесничества (земли лесного фонда) вдоль реки Битюг до точки 29135.

От точки 29135 линия границы идет в общем юго-западном направлении по границе Ново-Чигольского участкового лесничества Аннинского лесничества (земли лесного фонда) и Брагинского участкового лесничества Хреновского лесничества (земли лесного фонда) вдоль реки Битюг до точки 29117.

От точки 29117 линия границы идет в общем северо-западном направлении по границе Ново-Чигольского участкового лесничества Аннинского лесничества (земли лесного фонда) и Брагинского участкового лесничества Хреновского лесничества (земли лесного фонда) вдоль реки Битюг до точки 29066.

От точки 29066 линия границы идет в общем юго-западном направлении по пойме реки Битюг вдоль северной стороны Брагинского участкового лесничества Хреновского лесничества (земли лесного фонда) до точки стыка 29036 границ Аннинского муниципального района и Чесменского, Слободского сельских поселений Бобровского муниципального района.

От точки стыка 29036 линия границы идет в северо-западном направлении по заболоченной местности, затем по землям лесного фонда (урочище Плотское), далее по лесной полосе, затем по сельскохозяйственным угодьям до точки стыка 2902403 границ Березовского, Старочигольского сельских поселений Аннинского муниципального района и Бобровского муниципального района.

От точки стыка 2902403 линия границы в северо-западном направлении пересекает автомобильную дорогу Анна – Бобров, далее идет по лесной полосе, пересекает балку Дальний Лог, затем по лесной полосе, пересекает балку Дальний Лог, далее по южной стороне лесной полосы, затем по древесно-кустарниковой растительности, далее по северной стороне лесного массива вдоль приусадебных земельных участков села Березовка, затем по южной стороне грунтовой дороги, далее по южной стороне грунтовой дороги вдоль северной стороны жилой застройки села Чесменка до точки 2901602.

От точки 2901602 линия границы идет в юго-западном направлении по южной стороне автомобильной дороги от села Чесменка до села Березовка вдоль северной стороны жилой застройки села Чесменка до точки 2901601.

От точки 2901601 линия границы в северо-западном направлении пересекает автомобильную дорогу от села Чесменка до села Березовка, далее идет по пойме реки Березовка, затем пересекает реку Березовка, далее по лесной полосе, затем по северной стороне фруктового сада в селе Чесменка, далее по лесной полосе, затем по сельскохозяйственным угодьям, далее по южной стороне лесной полосы, пересекает балку, затем по сельскохозяйственным угодьям, далее по лесной полосе до точки 29007.

От точки 29007 линия границы идет в юго-западном направлении по балке Лог Крушинов (средний) вдоль восточной стороны пруда до точки 29005.

От точки 29005 линия границы в северо-западном направлении пересекает пруд, далее идет по древесно-кустарниковой растительности в балке Лог Крушинов (средний), затем по лесной полосе, далее по северной стороне лесной полосы, затем по балке, далее по пруду до точки стыка 29000 границ Аннинского, Бобровского и Панинского муниципальных районов.

Протяженность границы Аннинского муниципального района по смежеству с Бобровским муниципальным районом составляет 30376 м.

VII. Линия прохождения границы Аннинского муниципального района по смежеству с Панинским муниципальным районом

От точки стыка 29000 границ Аннинского, Бобровского и Панинского муниципальных районов линия границы идет в северо-восточном направлении по пруду, затем по балке Крушинская, далее по западной стороне балки Крушинская, снова по балке Крушинская до точки 15111002.

От точки 15111002 линия границы идет в юго-восточном направлении по балке Крушинская, по сельскохозяйственным угодьям вдоль полевой дороги до точки 15109.

От точки 15109 линия границы идет в северо-восточном направлении по сельскохозяйственным угодьям до точки стыка 01146805 границ Березовского, Нащекинского сельских поселений Аннинского муниципального района и Панинского муниципального района.

От точки стыка 01146805 линия границы идет в северо-восточном направлении по восточной стороне лесной полосы вдоль грунтовой дороги, затем пересекает балку Сивухин Лог, по сельскохозяйственным угодьям, по восточной стороне лесной полосы, по сельскохозяйственным угодьям, по западной стороне лесной полосы и далее по балке Топкая до точки 15103075.

От точки 15103075 линия границы идет в северо-западном направлении по балке Топкая вдоль южной стороны пруда, по балке Топкая, далее по пруду, снова по балке Топкая до точки 15103010.

От точки 15103010 линия границы идет в северо-восточном направлении по балке Топкая до точки 15103001.

От точки 15103001 линия границы идет в северо-западном направлении по балке Топкая, затем по сельскохозяйственным угодьям до точки 15096009.

От точки 15096009 линия границы идет в северо-восточном направлении по восточной стороне лесной полосы до точки 15096004.

От точки 15096004 линия границы идет в северо-западном направлении по северной стороне лесной полосы, затем по балке до точки 15096.

От точки 15096 линия границы идет в северо-восточном направлении по балке, затем по сельскохозяйственным угодьям и далее по краю лесной

полосы до точки стыка 15095 границ Аннинского муниципального района и Мартыновского, Криушанского сельских поселений Панинского муниципального района.

От точки стыка 15095 линия границы идет в северо-восточном направлении по восточной стороне лесной полосы, затем по сельскохозяйственным угодьям, пересекает балку Солонцы, по восточной стороне лесной полосы, снова по сельскохозяйственным угодьям до точки 15093.

От точки 15093 линия границы идет в юго-восточном направлении по южной стороне лесной полосы, по сельскохозяйственным угодьям, вновь по южной стороне лесной полосы, пересекает балку Березов Лог, снова по южной стороне лесной полосы и далее по лесной полосе до точки 15089.

От точки 15089 линия границы идет в северо-восточном направлении по восточной стороне лесной полосы до точки 15088.

От точки 15088 линия границы идет в восточном направлении по южной стороне лесной полосы, затем по сельскохозяйственным угодьям до точки стыка 15087 границ Нащекинского, Васильевского сельских поселений Аннинского муниципального района и Панинского муниципального района.

От точки стыка 15087 линия границы идет в северном направлении по сельскохозяйственным угодьям, затем пересекает автомобильную дорогу Курск - Воронеж - Борисоглебск до магистрали «Каспий», по лесной полосе, по восточной стороне земель лесного фонда (урочище Горелый Куст), по западной стороне лесной полосы и далее по балке Коренной Дурман до точки стыка 2105548 границ Аннинского муниципального района и Криушанского, Октябрьского сельских поселений Панинского муниципального района.

От точки стыка 2105548 линия границы идет в северо-восточном направлении по балке Коренной Дурман, затем по пруду до точки 15079.

От точки 15079 линия границы идет в северном направлении по пруду, затем по балке Дурман и далее по западной стороне лесной полосы до точки стыка 15075 границ Аннинского муниципального района и Октябрьского, Сергеевского сельских поселений Панинского муниципального района.

От точки стыка 15075 линия границы идет в северо-восточном направлении по балке до точки 15074134.

От точки 15074134 линия границы идет в юго-восточном направлении по балке, затем по пруду на реке Васильевка до точки 15074075.

От точки 15074075 линия границы идет в северо-восточном направлении по пруду на реке Васильевка, затем по пруду в балке Конкин Лог до точки стыка 150745801 границ Васильевского, Николаевского сельских поселений Аннинского муниципального района и Панинского муниципального района.

От точки стыка 150745801 линия границы идет в северо-восточном направлении по пруду в балке Конкин Лог, затем по балке Конкин Лог, по

лесной полосе, по заболоченной местности, по лесной полосе, пересекает автомобильную дорогу «Курск – Борисоглебск» - Николаевка- Сергеевка, по южной стороне лесной полосы, по балке Кутовой Лог, далее по балке Ваганский Лог, по восточной стороне лесной полосы, пересекает балку, снова по восточной стороне лесной полосы, затем пересекает Юго-Восточную железную дорогу до точки стыка 2115030 границ Аннинского муниципального района и Сергеевского, Михайловского сельских поселений Панинского муниципального района.

От точки стыка 2115030 линия границы идет в юго-восточном направлении по лесной полосе вдоль северной стороны Юго-Восточной железной дороги, затем по северной стороне полосы отвода Юго-Восточной железной дороги до точки 01000517.

От точки 01000517 линия границы идет в северо-восточном направлении по северной стороне полосы отвода Юго-Восточной железной дороги до точки стыка 01000528 границ Николаевского, Мосоловского сельских поселений Аннинского муниципального района и Панинского муниципального района.

От точки стыка 01000528 линия границы идет в северо-восточном направлении по балке, затем по сельскохозяйственным угодьям до точки 15038.

От точки 15038 линия границы идет в северо-западном направлении по южной стороне лесной полосы, затем пересекает грунтовую дорогу и далее по полевой дороге до точки 15036.

От точки 15036 линия границы идет в северо-восточном направлении по сельскохозяйственным угодьям до точки 15035.

От точки 15035 линия границы идет в северо-западном направлении по сельскохозяйственным угодьям до точки стыка 15034 границ Аннинского муниципального района и Михайловского, Прогрессовского сельских поселений Панинского муниципального района.

От точки стыка 15034 линия границы идет в восточном направлении по южной стороне лесной полосы до точки 1503302.

От точки 1503302 линия границы идет в общем северо-восточном направлении по балке Второй Лог до точки 15033049.

От точки 15033049 линия границы идет в юго-восточном направлении по балке Второй Лог до точки 15033046.

От точки 15033046 линия границы идет в северо-западном направлении по балке Михайловский Лог до точки 15033019.

От точки 15033019 линия границы идет в северо-восточном направлении по балке Михайловский Лог, затем по сельскохозяйственным угодьям, далее пересекает грунтовую дорогу до точки 15030.

От точки 15030 линия границы идет в юго-восточном направлении по сельскохозяйственным угодьям, затем по балке до точки 15028.

От точки 15028 линия границы идет в северо-восточном направлении по балке, затем по пруду до точки 15027042.

От точки 15027042 линия границы идет в юго-восточном направлении по пруду, затем пересекает плотину и далее по балке до точки 15027035.

От точки 15027035 линия границы идет в северо-восточном направлении по балке вдоль южной стороны лесного массива, затем по западной границе земель лесного фонда (урочище Денисовское) до точки 15027027.

От точки 15027027 линия границы идет в северо-западном направлении по западной границе земель лесного фонда (урочище Денисовское) до точки 15027003.

От точки 15027003 линия границы идет в северо-восточном направлении по западной границе земель лесного фонда (урочище Денисовское) до точки стыка 15017 границ Аннинского муниципального района и Прогрессовского, Борщевского сельских поселений Панинского муниципального района.

От точки стыка 15017 линия границы идет в северо-восточном направлении по северной границе земель лесного фонда (урочище Денисовское) до точки 15016.

От точки 15016 линия границы идет в юго-восточном направлении по землям лесного фонда (урочище Пады и урочище Денисовское) до точки стыка 01137114 границ Мосоловского, Рубашевского сельских поселений Аннинского муниципального района и Панинского муниципального района.

От точки стыка 01137114 линия границы идет в северо-восточном направлении по южной стороне земель лесного фонда (урочище Пады) до точки 15000126.

От точки 15000126 линия границы идет в северо-западном направлении по южной стороне земель лесного фонда (урочище Пады) вдоль реки Битюг, затем по землям лесного фонда (урочище Пады) вдоль реки Битюг до точки 15000113.

От точки 15000113 линия границы идет в общем северо-восточном направлении по землям лесного фонда (урочище Пады) вдоль реки Битюг, затем по восточной границе земель лесного фонда (урочище Пады) вдоль реки Битюг до точки стыка 15000 границ Аннинского, Панинского и Эртильского муниципальных районов.

Протяженность границы Аннинского муниципального района по смежеству с Панинским муниципальным районом составляет 71744,9 м.

Общая протяженность границ Аннинского муниципального района составляет 305856,9 м.»;

3) приложение 1.2 изложить в следующей редакции:

*«Приложение 1.2
к Закону
Воронежской области
«Об установлении границ, наделении
соответствующим статусом, определении
административных центров отдельных
муниципальных образований*

**ГРАФИЧЕСКОЕ ОПИСАНИЕ ГРАНИЦ
АННИНСКОГО МУНИЦИПАЛЬНОГО РАЙОНА ВОРОНЕЖСКОЙ
ОБЛАСТИ**

**Перечень координат характерных точек границ
Аннинского муниципального района
Воронежской области**

№ п/п	Номер характерной точки границ	Координаты	
		X	Y
1	15000	512873.87	2181166.01
2	14096	512663.22	2181317.32
3	14095	512312.01	2181569.57
4	14094	512135.01	2181534.82
5	14093	512120.41	2181657.5
6	01151094	512086.25	2181941.2
7	14092	512081.83	2181977.9
8	14091	512027.13	2182480.54
9	14090	511990.44	2182814.14
10	14089	511892.8	2183292.38
11	1408901	511894.24	2183292.88
12	14088	512181.07	2183391.57
13	14087	512471.57	2183230.25
14	14086	512655.84	2183313.48
15	14085	512471.36	2183585.53
16	14084	512241.67	2183913.08
17	14083	512311.38	2184033.96
18	1408302	512307.74	2184060.12
19	14082	512244.64	2184514.43
20	14081	512181.29	2185010.61
21	14080	512122.13	2185462.43
22	14079	512052.56	2185957.88
23	1407901	512013.58	2186266.68
24	14078	511989.92	2186454.15
25	14077	511926.93	2186867.03
26	14076	511868.94	2187363.66
27	14075	511817.77	2187740.23
28	14074	511767.16	2188116.87
29	14073	511730.1	2188398.26
30	14072	511663.64	2188894.96
31	14071	511638.7	2189081
32	1407101	511629.78	2189147.39
33	14070	511594.15	2189412.53
34	14069	511524.82	2189928.93
35	1406901	510956.1	2189757.34
36	14068	510937.06	2189751.6
37	14067	510917.01	2189892.63

38	14066	510881.03	2190147.68
39	14065	510825.54	2190543.23
40	1406501	510820.58	2190579
41	14064	510725.51	2191265.27
42	1406401	510709.26	2191405.01
43	14063	510706.58	2191428.09
44	32000364	510706.36	2191430.03
45	14062	510667.74	2191762.32
46	1406201	510636.37	2192032.39
47	14061	510609.7	2192261.93
48	14060	510569.28	2192559.16
49	14059	510521.55	2192910.2
50	14058	510468.23	2193306.6
51	14057	510416.78	2193689.12
52	3208456	510406.76	2193761.66
53	14056	510362.06	2194085.53
54	1405601	510358.02	2194085.59
55	14055	510040.56	2194090.43
56	14054	509498.22	2194098.22
57	01151081	509128.5	2194103.75
58	0115108101	509008.94	2194105.53
59	0115108102	508999.07	2194105.68
60	14053	508972.68	2194106.08
61	14052072	508939.32	2194108.02
62	1405207201	508911.26	2194107.34
63	14052071	508891.34	2194106.85
64	1405207101	508880.32	2194106.47
65	14052070	508850.37	2194105.43
66	14052069	508862.01	2194130.35
67	14052068	508881.78	2194166.05
68	14052067	508907.55	2194216.47
69	14052066	508920.05	2194273.93
70	14052065	508929.22	2194326.77
71	14052064	508935.78	2194411.54
72	14052063	508958.15	2194487.35
73	14052062	508985.17	2194559.32
74	14052061	509027.76	2194614.84
75	14052060	509076.99	2194652.06
76	32000693	509121.87	2194690.09
77	14052059	509132.39	2194699.01
78	14052058	509165.28	2194731.66
79	14052057	509176.51	2194768.07
80	1405205701	509173.67	2194785.27

81	1405205702	509170.18	2194806.37
82	1405205703	509154.23	2194847.84
83	1405205704	509147.27	2194888.02
84	1405205705	509147.05	2194889.3
85	1405205706	509153.11	2194938.49
86	1405205707	509153.44	2194978.52
87	1405205708	509135.69	2195055.52
88	1405205709	509117.51	2195090.65
89	1405205710	509102.29	2195120.06
90	1405205711	509078.25	2195172.37
91	1405205712	509057.82	2195221.29
92	1405205713	509027.9	2195269.43
93	14052045	509002.04	2195332.69
94	14052044	508991.41	2195405.4
95	14052043	508992.57	2195468.46
96	14052042	508998.44	2195524.65
97	14052041	509004.31	2195580.33
98	14052040	509015.19	2195635.66
99	14052039	509033.75	2195685.23
100	14052038	509059.62	2195741
101	14052037	509085.71	2195789.78
102	14052036	509108.32	2195837.45
103	1405203601	509109.67	2195839.65
104	14052034	509125.15	2195864.71
105	14052033	509125.3	2195915.74
106	14052032	509109.91	2195967.71
107	1405203201	509108.24	2195976.77
108	14052031	509103.68	2196001.5
109	1405202209	509099.52	2196047.38
110	1405202208	509097.86	2196093.34
111	1405202207	509089.67	2196153.57
112	1405202206	509092.87	2196203.21
113	1405202205	509095.08	2196238.82
114	1405202204	509105.28	2196259.89
115	1405202203	509107.64	2196264.78
116	1405202202	509144.46	2196298.14
117	1405202201	509172.99	2196325.18
118	14052022	509201.68	2196375.75
119	14052021	509228.22	2196430.24
120	14052020	509246.33	2196482.42
121	14052019	509275.12	2196516.49
122	14052018	509312.27	2196540.34
123	14052017	509354.15	2196571.88

124	14052016	509396.5	2196590.42
125	14052015	509439.65	2196614.5
126	14052014	509454.53	2196631.54
127	14052013	509465.37	2196663.96
128	14052012	509474.98	2196702.32
129	14052011	509492.61	2196740.48
130	14052010	509507.11	2196782.03
131	14052009	509498.71	2196806.73
132	14052008	509483.35	2196844.2
133	14052007	509479.18	2196890.07
134	14052006	509463.15	2196946.01
135	14052005	509454.05	2196990.21
136	14052004	509438.91	2197021.18
137	14052003	509432.71	2197067.98
138	14052002	509430.57	2197113.42
139	14052001	509425.09	2197167.76
140	14052	509412.6	2197221.81
141	1405201	509414.05	2197318.06
142	14051	509419.27	2197664.37
143	14051001	509415.42	2197987.48
144	14051002	509410.29	2198482.75
145	14051003	509410.2	2198491.22
146	14051004	509824.81	2198608.16
147	14051005	510354.74	2198758.03
148	14051006	510156.63	2199226.71
149	14051007	510103.65	2199352.04
150	14051008	509606.78	2199228.8
151	14051009	509567.91	2199248.82
152	14045157	509527.56	2199244.34
153	14045156	509481.45	2199260.16
154	14045155	509434.07	2199283.43
155	14045154	509395.22	2199292.5
156	14045153	509358.15	2199280.14
157	14045152	509313.7	2199250.99
158	14045151	509258.94	2199229.97
159	14045015101	509219.41	2199217.31
160	14045150	509209.5	2199214.14
161	14045149	509168.24	2199193.62
162	14045148	509110.82	2199190.5
163	14045147	509072.38	2199188.59
164	14045146	509057.43	2199195.05
165	14045145	509029.28	2199200.27
166	14045144	508990.3	2199199.19

167	14045143	508944.47	2199192.92
168	14045142	508898.54	2199208.15
169	1404514201	508886.88	2199213.97
170	14045141	508847.32	2199233.74
171	14045140	508793.8	2199251.76
172	14045139	508742.02	2199279.33
173	14045138	508678.24	2199307.08
174	14045137	508615.04	2199331.83
175	14045136	508559.84	2199356.8
176	14045135	508515.92	2199371.6
177	14045134	508457.73	2199377.98
178	14045133	508409.27	2199376.14
179	14045132	508360.06	2199365.28
180	14045131	508321.3	2199356.2
181	14045130	508277.33	2199336.48
182	14045129	508243.61	2199308.04
183	14045128	508204.58	2199272.95
184	14045127	508171.4	2199243.03
185	1404512701	508150.88	2199206.58
186	14045125	508129.75	2199175.85
187	14045124	508104.58	2199163.65
188	14045123	508075.66	2199142.35
189	14045122	508060.17	2199105.91
190	14045121	508039.35	2199081.33
191	14045120	508020.79	2199065.31
192	14045119	508000.14	2199034.23
193	14045118	507977.61	2198999.1
194	14045117	507940.73	2198958.07
195	14045116	507901.58	2198926.97
196	14045115	507867.61	2198889.52
197	14045114	507826.89	2198861.39
198	14045113	507789.75	2198847.86
199	14045112	507735.52	2198855.86
200	14045111	507691.34	2198861.64
201	14045110	507645.5	2198855.87
202	14045109	507596.02	2198836.49
203	14045108	507555.02	2198817.85
204	14045107	507528.88	2198841.13
205	14045106	507499.96	2198855.84
206	14045105	507467.98	2198854.95
207	14045104	507438.43	2198838.13
208	14045103	507397.83	2198805.5
209	14045102	507365.76	2198789.61

210	14045101	507322.14	2198793.9
211	14045100	507290.45	2198800.53
212	14045099	507249.69	2198809.4
213	14045098	507209.04	2198832.28
214	14045097	507166.08	2198848.59
215	14045096	507133.07	2198866.68
216	14045095	507105.83	2198893.44
217	14045094	507076.18	2198916.62
218	1404093	507017.1	2198936.99
219	14045092	506963.9	2198962.02
220	14045091	506913.68	2198987.64
221	14045090	506872.08	2198990.49
222	14045089	506842.23	2199003.17
223	14045088	506802.95	2199031.08
224	14045087	506769.98	2199029.67
225	14045086	506725.49	2199028.93
226	14045085	506700.63	2199041.75
227	14045084	506678.06	2199080.13
228	14045083	506648	2199100.31
229	14045082	506606.53	2199116.67
230	14045081	506575.24	2199144.81
231	14045080	506550.83	2199159.64
232	14045079	506518.18	2199164.73
233	14045078	506471.23	2199162.43
234	14045077	506445.9	2199174.23
235	14045076	506426.78	2199189.28
236	14045075	506421.36	2199193.55
237	14045074	506406.85	2199193.66
238	14045073	506399.09	2199189
239	1404507301	506391.11	2199184.22
240	14045072	506365.04	2199168.49
241	14045071	506342.88	2199155.87
242	14045070	506307.15	2199163.89
243	1404507001	506276.55	2199187.77
244	14045069	506241.28	2199216.21
245	01148184	506222.37	2199225.88
246	14045068	506204.04	2199235.25
247	14045067	506161.68	2199264.22
248	14045066	506119.63	2199268.69
249	14045065	506083.37	2199289.74
250	14045064	506067.04	2199317.04
251	14045063	506038.84	2199332.69
252	14045062	505996.6	2199352.66

253	14045061	505946.88	2199370.54
254	14045060	505925.66	2199387.77
255	14045059	505915.28	2199418.64
256	14045058	505899.41	2199448.44
257	14045057	505871.84	2199454.1
258	14045056	505825.46	2199444.52
259	14045055	505789.91	2199449.08
260	14045054	505762.13	2199471.73
261	14045053	505733.63	2199511.88
262	14045052	505709.25	2199542.53
263	14045051	505671.66	2199550.1
264	14045050	505637.15	2199551.17
265	14045049	505604.93	2199568.77
266	14045048	505570.04	2199600.83
267	14045047	505533.07	2199638.37
268	14045046	505504.22	2199667
269	14045045	505465.87	2199695.03
270	14045044	505426.92	2199731.04
271	14045043	505387.42	2199772.05
272	14045042	505355.01	2199805.64
273	14045041	505323.67	2199832.25
274	14045040	505297.86	2199857.42
275	14045039	505274.91	2199894.14
276	14045038	505241.46	2199970.22
277	1404503802	505224.08	2199974.46
278	140503803	505215.23	2199976.63
279	14045037	505208.36	2199978.3
280	14045036	505195.36	2200018.64
281	14045035	505191.34	2200060.58
282	14045034	505190.4	2200096.06
283	1404503401	505183.85	2200102.46
284	14045033	505181.29	2200104.96
285	14045032	505174.1	2200080.36
286	14045031	505146.43	2200054.52
287	14045030	505122.61	2200039.73
288	14045029	505106.5	2200007.53
289	14045028	505091.82	2199982.35
290	14045027	505073.88	2199978.13
291	14045026	505049.97	2199970.83
292	14045025	505015.94	2199973.91
293	14045024	504982.27	2199987.99
294	14045023	504935.93	2200014.91
295	14045022	504901.48	2200010.98

296	14045021	504869.35	2200022.08
297	14045020	504844.44	2200054.77
298	14045019	504822.52	2200088.99
299	14045018	504794.87	2200101.64
300	14045017	504753.56	2200126.13
301	14045016	504726.16	2200158.78
302	14045015	504704.86	2200182.52
303	14045014	504667.05	2200208.05
304	14045013	504630.91	2200218.59
305	14045012	504615.5	2200252.41
306	14045011	504593.18	2200278.13
307	14045010	504563.88	2200302.75
308	14045009	504537.74	2200313.43
309	14045008	504501.78	2200310.99
310	14045007	504469.51	2200292.58
311	14045006	504428.69	2200258.32
312	1404500601	504428.08	2200257.67
313	14045005	504409.38	2200237.65
314	14045004	504383.85	2200186.42
315	14045003	504356.67	2200097.19
316	1404500301	504344.81	2200117.92
317	14045002	504265.04	2200257.35
318	14045002001	504073.36	2200609.85
319	14045002002	503993.36	2200756.98
320	14045002003	503689.41	2201315.95
321	14045002004	503253.67	2202120.68
322	14045002005	503237.91	2202149.81
323	14045002006	503311.97	2202197.31
324	14045002007	503996.59	2202636.46
325	14045002008	504133.22	2202764.31
326	14045002009	504401.6	2203015.43
327	14045002010	504479.68	2203088.48
328	14045002011	504556.15	2203502.93
329	14045002012	504727.61	2204432.18
330	14042	504727.75	2204432.95
331	14041	504433.02	2204348.67
332	01152115	504389.29	2204375.89
333	14040	503971.17	2204636.19
334	14039	503524.26	2204915.66
335	14038	502720.69	2205418.02
336	1403801	502413.7	2205611.69
337	14036	502381.76	2205632.94
338	14035	502217.31	2205734.85

339	1403501	502191.29	2205751.51
340	14034	502073.37	2205827.04
341	01138678	501836.89	2205974.7
342	14033	501834.34	2205976.29
343	14032	501797.64	2206188.21
344	14031	501698.08	2206582.5
345	1403101	501582.47	2207003.04
346	14030	501509.21	2207269.54
347	01152648	501359	2207808.62
348	14029	501242.02	2208228.46
349	14028	500939.85	2208861.57
350	14027	500731.62	2209278.68
351	14026	500528.66	2209682.88
352	14025	500366.63	2210034.92
353	14024	500229.13	2210710.32
354	14023	500178.11	2210962.11
355	14022	500140.92	2211160.2
356	1402201	500061.5	2211595.74
357	1402202	500035.33	2211739.3
358	1402203	500031.79	2211758.7
359	1402204	499963.51	2212133.18
360	14021	499958.63	2212159.94
361	14020	500036.53	2212304.69
362	1402001	500041.95	2212521.08
363	14019	500046.02	2212683.49
364	1401902	500017.04	2212715.66
365	14018	500000.98	2212733.47
366	1401801	500021.35	2212856.1
367	14017	500058.86	2213081.94
368	14016	500100.99	2213323.76
369	14015	500143.62	2213569.65
370	14014	500120.42	2213837.69
371	14013	500028.7	2214534.3
372	1401301	500002.22	2214812.79
373	1401302	499945	2215290.17
374	1401303	499915.72	2215546.44
375	14009	499873.55	2215852.98
376	14008	499825.19	2216285.28
377	01152877	499801.76	2216468.18
378	115287701	499782.91	2216615.28
379	14007	499755.94	2216825.83
380	14006	499736.16	2216974.48
381	1400601	499708.3	2217214.13

382	1400602	499650.87	2217708.2
383	1400603	499619.4	2217978.92
384	1400604	499539.86	2218501.82
385	1400605	499475.58	2218984.89
386	1400606	499416.96	2219440.26
387	1400607	499372.99	2219751.87
388	14002	499375.2	2219764.66
389	1400201	500515	2219955
390	1400202	500753.38	2219970.77
391	1400203	500778.78	2219966.1
392	14000	501073.06	2219996.6
393	74101	501074.27	2220016.56
394	30036414	501064.56	2220811.59
395	74102	501055.56	2221549.05
396	30034645	501055.27	2221572.74
397	74103	501042.8	2222493.32
398	74104	500939.28	2223145.25
399	74105	500803.39	2223991.34
400	7410601	500655.97	2224019.47
401	74106	500554.72	2224038.79
402	74107	500430.35	2224065.62
403	74108	500444.76	2224134.47
404	7410902	500483.42	2224286.61
405	7410901	500506.32	2224376.78
406	74109	500527.34	2224459.49
407	74110	500686.82	2225128.07
408	7400001	500679.86	2225144.72
409	74000	500468.91	2225649.07
410	74201	500125.05	2225594.96
411	74202	499896	2225554.66
412	74203	499629.23	2225512.37
413	09058315	499607.01	2225508.59
414	74204	499475.47	2225486.19
415	74205	499235.87	2225448.47
416	09058316	498909.25	2225392.4
417	74206	498549.07	2225330.58
418	74207	498061.39	2225248.02
419	74207001	497945.92	2225237.65
420	74207002	497938.91	2225350.25
421	74207003	497944.84	2225420.68
422	74207004	497967.47	2225468.38
423	74207005	497964.34	2225496.43
424	74207006	497925.8	2225569.44

425	74207007	497897.56	2225627.32
426	74207008	497860.85	2225686.81
427	74207009	497799.88	2225727.12
428	74207010	497753.88	2225765.73
429	74207011	497726.3	2225797.6
430	74207012	497707.34	2225838.35
431	74207013	497646.7	2225866.16
432	74207014	497596.31	2225912.33
433	74207015	497531.06	2225931.69
434	74207016	497474.04	2225968.95
435	74207017	497415.02	2226005.23
436	74207018	497340.71	2226057.72
437	74207019	497285.05	2226084.46
438	74207020	497209.33	2226105.96
439	74207021	497145.79	2226140.8
440	7420702201	497109.01	2226157.82
441	74207022	497103.54	2226160.36
442	74207023	497059.26	2226177.45
443	74207024	497012.46	2226192.57
444	74207025	496978.42	2226189.52
445	74207026	496924.55	2226200.23
446	74207027	496886.82	2226220.73
447	74207028	496859.15	2226246.1
448	74207029	496820.85	2226261.61
449	74207035	496740.37	2226275.16
450	74207036	496694.96	2226304.31
451	74207037	496636.86	2226271.99
452	74207038	496602.38	2226278.1
453	74207039	496573.45	2226300.69
454	74207040	496528.49	2226312.33
455	74207041	496462.98	2226311.04
456	74207042	496393.97	2226305.76
457	74207043	496353.96	2226301.88
458	74207044	496322.51	2226317.98
459	74207045	496392.11	2226350.08
460	74207046	496256.14	2226361.19
461	74207047	496199.64	2226359.37
462	74207048	496171.64	2226360.46
463	74207049	496139.6	2226348.06
464	74207050	496107.68	2226372.66
465	74207051	496080.74	2226391.25
466	74207052	496030.24	2226391.91
467	74207053	495983.23	2226388.55

468	74207054	495929.71	2226384.72
469	74207055	495897.76	2226397.82
470	74207056	495863.36	2226430.93
471	74207057	495826.41	2226446.55
472	74207058	495769.38	2226435.73
473	74207059	495720.39	2226439.89
474	74207060	495656.46	2226463.59
475	74207061	495619.94	2226455.2
476	74207062	495567.32	2226418.37
477	74207063	495529.89	2226441.49
478	74207064	495503.88	2226439.07
479	74207065	495450.81	2226414.24
480	74207066	495416.29	2226408.35
481	74207067	495374.32	2226418.98
482	74207068	495346.34	2226424.07
483	7420706901	495346.04	2226424.02
484	74207069	495294.31	2226415.73
485	74207070	495257.78	2226407.35
486	74207071	495224.73	2226390.45
487	74207072	495194.75	2226396.55
488	74207073	495170.83	2226423.62
489	74207074	495159.96	2226463.16
490	74207075	495169.11	2226510.13
491	74207076	495200.79	2226566.53
492	74207077	495214.4	2226601.48
493	74207078	495188.49	2226630.57
494	74207079	495136.52	2226640.23
495	74207080	495081.56	2226652.9
496	74207081	494998.14	2226679.17
497	7420708201	494965.77	2226700.64
498	74207082	494957.23	2226706.3
499	74207083	494914.34	2226741.93
500	74207084	494866.85	2226746.08
501	74207085	494813.32	2226735.75
502	74207086	494760.76	2226716.42
503	74207087	494743.63	2226677.47
504	74207088	494714.66	2226687.06
505	74207089	494685.75	2226715.15
506	74207090	494643.74	2226711.29
507	74207091	494604.71	2226702.41
508	74207092	494566.67	2226689.53
509	74207093	494529.19	2226695.65
510	74207094	494482.71	2226703.3

511	74207095	494428.21	2226701.97
512	74207096	494409.76	2226718.53
513	74207097	494390.91	2226766.09
514	74207098	494364.51	2226797.17
515	74207099	494357.65	2226842.19
516	74207100	494356.28	2226882.7
517	74207101	494333.35	2226905.77
518	74207102	494267.84	2226900.98
519	74207103	494220.38	2226914.13
520	74207104	494227.51	2226954.6
521	74207105	494237.65	2227001.57
522	74207106	494204.19	2227014.18
523	74207107	494170.16	2227004.78
524	74207108	494132.54	2226965.9
525	74207109	494095.04	2226964.52
526	74207110	494060.64	2226995.63
527	74207111	494067.3	2227047.11
528	74207112	494062.46	2227098.63
529	74207113	494033.53	2227120.72
530	74207114	493989.59	2227140.36
531	74207115	493940.81	2227208.51
532	74207116	493899.3	2227206.14
533	74207117	493866.26	2227195.25
534	74207118	493843.26	2227195.32
535	74208	493840.69	2227291.71
536	74209	493888.47	2227895.65
537	74210	493766.26	2227964.76
538	74211	493512.02	2228113.86
539	09040284	493479.49	2228132.03
540	74212	493472.4	2228135.99
541	74213	493323.31	2228219.44
542	74214	493156.79	2228232.13
543	74215	492872.27	2228247.73
544	74216	492602.94	2227095.05
545	74217	492472.13	2226529.25
546	09059756	492292.6	2226545.36
547	09059757	492251	2226549.09
548	74218	491919.1	2226578.86
549	74219	491662.6	2226601.92
550	74220	491558.7	2226611.2
551	74221	491341.12	2226550.17
552	74222	491107.75	2226488.49
553	74223	490974.55	2226354.98

554	74224	490787.91	2226574.02
555	74225	490609.79	2226536.36
556	09059758	490330.89	2226475.94
557	09040954	490231.99	2226454.52
558	1149201	490224.74	2226452.95
559	74226	489798.63	2226360.66
560	74227	489731.88	2226680.04
561	74228	489630.77	2227169.51
562	74229	489588.2	2227375.58
563	74230	489533.84	2227657.28
564	74231	489472.07	2227943.27
565	74232	489342	2228576.61
566	74233	489253.92	2229004.31
567	09061128	489165.78	2229433.47
568	74234	489153.46	2229493.45
569	74235	488786.36	2229620.29
570	7423601	488401.77	2229748.46
571	74236	488276.89	2229790.07
572	74237	488004.64	2229828.72
573	74238	487609.09	2230059.03
574	09061129	487405.89	2230173.81
575	74239	487273.94	2230248.35
576	74240	486919.9	2230315.01
577	74241	486869.79	2230315.2
578	74242	486842.29	2230282.49
579	20000	486800.24	2230240.45
580	20000001	486786.95	2230216.17
581	20000002	486794.35	2230195.13
582	20000003	486777.3	2230184.72
583	20000004	486775.2	2230164.73
584	20000005	486786.57	2230137.17
585	20000006	486829.09	2230141.46
586	20000007	486829.39	2230101.96
587	20000008	486827.23	2230067.97
588	20000009	486808.56	2230033.06
589	20000010	486796.91	2230002.12
590	20000011	486763.91	2230002.28
591	20000012	486717.33	2229987.01
592	20000013	486707.21	2229963.06
593	20000014	486717.57	2229934.51
594	20000015	486756.44	2229906.82
595	20000016	486771.26	2229869.24
596	20000017	486736.74	2229865.41

597	20000018	486711.64	2229845.53
598	20000019	486717.51	2229818.5
599	20000020	486779.95	2229806.2
600	20000021	486776.23	2229761.22
601	20000022	486815.07	2229729.03
602	20000023	486844.32	2229677.88
603	20000024	486847.15	2229642.37
604	20000025	486824.97	2229605.48
605	20000026	486824.81	2229572.48
606	20000027	486789.56	2229521.65
607	20000028	486747.36	2229481.35
608	20000029	486717.61	2229430
609	20000030	486719.92	2229423.41
610	20000031	486733.37	2229380.42
611	20000032	486701.19	2229344.58
612	20000033	486726.95	2229294.45
613	20000034	486761.28	2229253.78
614	20000035	486778	2229203.2
615	20000036	486800.73	2229147.09
616	20000037	486775.48	2229096.71
617	20000038	486761.33	2229066.28
618	20000039	486816.55	2229007.51
619	20000040	486804.8	2228957.57
620	20000041	486762.62	2228921.27
621	20000042	486725.49	2228890.95
622	20000043	486725.19	2228832.95
623	20000044	486743.85	2228762.36
624	20000045	486743.98	2228686.86
625	20000046	486771.25	2228640.73
626	20000047	486795.5	2228589.11
627	20000048	486772.38	2228563.72
628	20000049	486730.35	2228535.91
629	20037	486706.88	2228523.24
630	20001001	486593.33	2228412.66
631	20001	486474.06	2228296.51
632	20002	486237.35	2228083.59
633	20003	486103.54	2227951.2
634	20004	485765.32	2227644.93
635	20004001	485718.35	2227604.58
636	20004002	485658.31	2227553.01
637	20005	485339.26	2227278.96
638	20006	485097.84	2227061.49
639	20007	484830.58	2226826.61

640	20008	484564.42	2226588.53
641	20009	484248.86	2226309.24
642	1732272603	483970.39	2226064.84
643	1732272602	483964.3	2226059.5
644	1732272601	483952.04	2226048.06
645	17322726	483729.52	2225840.52
646	20011	483723.86	2225835.24
647	20012	483589.97	2225723.83
648	20012001	483439.62	2225594.23
649	20012002	483347.2	2225514.6
650	20013	483120.96	2225319.66
651	20014	482835.61	2225062.98
652	17322725	482829.35	2225057.37
653	20015	482495.06	2224757.56
654	20016	482074.54	2224387.62
655	17322723	481959.83	2224286.6
656	17322722	481656.5	2224019.46
657	20017	481481.45	2223865.29
658	20018	481160.02	2223581.2
659	17322721	481073.79	2223504.94
660	20018001	480831.18	2223290.38
661	20018002	480786.23	2223250.63
662	20019	480765.92	2223232.67
663	20020	480582.29	2223077.19
664	20021	480198.78	2222737.63
665	20022	479915.15	2222478.3
666	20023001	479584.29	2222199.81
667	20024	479265.08	2222321.29
668	20024001	479212.35	2222337.75
669	20025	478738.91	2222485.56
670	20026	478374.71	2222676.62
671	20027	477968.6	2222915.2
672	20028	477514.07	2222749.53
673	20029	477015.49	2222614.75
674	20029001	476905.08	2222628.73
675	2003001	476769.91	2222647.03
676	20030	476684.55	2222658.25
677	20031	476650.16	2222831.75
678	2003201	476649.19	2222836.87
679	20032	476627.11	2222953.1
680	20033	476360.22	2223047.08
681	20033002	476364.52	2223079.16
682	20033003	476329.56	2223082.26

683	20033004	476288.46	2223106.45
684	20033005	476236.29	2223156.33
685	20033006	476148.82	2223218.3
686	20033007	476017.75	2223275.5
687	20033008	475976.85	2223281.69
688	20033009	475934.51	2223261.89
689	20033010	475906.3	2223219.36
690	20033011	475917.28	2223158.67
691	20033012	475954.15	2223090.54
692	20033013	475952.94	2223018.55
693	20033014	475938.58	2222907.28
694	20033015	475929.17	2222822.92
695	20033016	475897.79	2222770.94
696	2003301701	475879.85	2222763.21
697	20033017	475846.41	2222748.8
698	20033018	475786.03	2222756.31
699	20033019	475720.48	2222813.41
700	20033020	475633.71	2222857.87
701	20033021	475597.23	2222829.49
702	20033022	475565.02	2222817.02
703	20033023	475534.74	2222800.52
704	20033024	475493.61	2222823.21
705	20033025	475454.58	2222851.37
706	20033026	475414.58	2222822.04
707	20033027	475390.78	2222804.43
708	20033028	475376.44	2222843.68
709	20033029	475358	2222877.49
710	20033030	475341.02	2222878.77
711	20033031	475304.14	2222886.39
712	20033032	475247.36	2222840.34
713	20033033	475208.47	2222817.48
714	20033034	475189.96	2222786.79
715	20033035	475161.93	2222755.76
716	20033036	475129.89	2222753.29
717	20033037	475114.68	2222771.05
718	20033038	475102.29	2222777.26
719	20033039	475073.29	2222777.74
720	20033040	475057.05	2222763.51
721	20033041	475037.17	2222769.35
722	20033042	475015.54	2222763.21
723	20033043	474990.03	2222762.63
724	20033044	474971.74	2222745.94
725	20033045	474953.25	2222746.25

726	20033046	474933.97	2222759.57
727	20033047	474922.87	2222783.76
728	20033048	474915.29	2222808.89
729	20033049	474898.33	2222811.68
730	20033050	474880.23	2222835.48
731	20033051	474868.14	2222860.19
732	20033052	474851.2	2222863.97
733	20033053	474842.31	2222900.13
734	20033054	474777.74	2222956.21
735	20033055	474747.07	2222976.23
736	20033056	474702.39	2222965.98
737	20033057	474692.92	2222967.64
738	20033058	474726.72	2223015.58
739	20033059	474764.84	2223022.44
740	20033060	474799.02	2223032.87
741	20033061	474823.4	2223054.96
742	20033062	474824.51	2223091.95
743	20033063	474786.44	2223117.59
744	20033064	474763.57	2223125.48
745	20034	474703.16	2223122.46
746	20035	474188.33	2223140.81
747	20036	473638.53	2223160.74
748	27000	473459.62	2223129.6
749	27000002	473466.2	2223096.93
750	27000003	473461.98	2223003.89
751	27000004	473474.76	2222971.5
752	27000005	473485.05	2222936.59
753	27000006	473477.02	2222881.52
754	27000007	473450.43	2222832.29
755	27000008	473417.88	2222778.51
756	27000009	473379.97	2222708.69
757	27000010	473335	2222645.31
758	27000011	473302.82	2222607.54
759	27000012	473286.78	2222552.4
760	27000013	473300.01	2222525.51
761	27000014	473346.24	2222498.89
762	27000015	473373.43	2222475.63
763	27000016	473376.18	2222446.15
764	27000017	473339.58	2222398.84
765	27000018	473314.29	2222373.13
766	27000019	473295.29	2222324.97
767	27000020	473279.16	2222269.83
768	27000021	473306.52	2222228.06

769	27000022	473372.59	2222219.11
770	27000023	473438.51	2222229.17
771	27000024	473502.89	2222243.71
772	27000025	473586.83	2222250.92
773	27000026	473659.75	2222261.53
774	27000027	473667.24	2222261.55
775	27000028	473717.24	2222262.22
776	27000029	473768.19	2222275.41
777	27000030	473814.11	2222297.08
778	27000031	473861	2222327.26
779	27000032	473875.3	2222379.81
780	27000033	473853.6	2222434.73
781	27000034	473827.41	2222483.63
782	27000035	473802.64	2222556.54
783	27000036	473812.93	2222614.08
784	27000037	473872.33	2222641.3
785	27000038	473925.71	2222672.5
786	27000039	473970.18	2222682.16
787	27000040	474009.74	2222664.81
788	27000041	474026.85	2222634.38
789	27000042	474062.88	2222627.51
790	27000043	474124.28	2222655.74
791	2700004301	474140.82	2222638.66
792	27202	474150.78	2222628.37
793	2720201	474300.73	2222423.31
794	27203	474416.98	2222264.33
795	27204	474683.92	2221787.53
796	2720401	474746.15	2221788.28
797	27205	474789.37	2221788.8
798	2720501	474842.82	2221823.71
799	2720502	474932	2221884.76
800	2720503	474989.32	2221922.11
801	2720504	475149.23	2221451.72
802	2720505	475151.43	2221434.12
803	2720506	475152.27	2221430.39
804	27207001	475172.73	2221227.34
805	27207002	475174.23	2221212.38
806	27207003	475152.44	2221191.13
807	27207004	475134.11	2221171
808	27207005	475119.03	2221128.96
809	27207006	475126.57	2221083.69
810	27207007	475128.11	2221038.22
811	27207008	475154.7	2221006.6

812	27207009	475173.56	2220981.73
813	27207010	475188.48	2220954.72
814	27207011	475205.15	2220935.27
815	27207012	475239.74	2220918.43
816	27207013	475290.93	2220913.67
817	27207014	475364.25	2220905.65
818	27207015	475412.75	2220891.79
819	27207016	475463.51	2220870
820	27207017	475515.44	2220828.73
821	27207018	475574.16	2220779.2
822	27207019	475660.51	2220726.1
823	2720701901	475705.16	2220665.93
824	27207020	475710.84	2220658.26
825	27207021	475696.43	2220596.24
826	27207022	475654.77	2220570.81
827	27207023	475594.43	2220535.74
828	27207024	475593.44	2220505.69
829	27207025	475601.01	2220444.92
830	27207026	475521.96	2220386.2
831	27207027	475485.8	2220345.95
832	27207028	475455.14	2220305.89
833	27207029	475404	2220279.64
834	27207030	475346.22	2220228.15
835	27207031	475314.38	2220178.54
836	27207032	475341.45	2220088.41
837	27207033	475371.23	2220051.39
838	27207034	475394.66	2220024.17
839	27207035	475414.74	2219992.84
840	27207036	475416.78	2219947.38
841	27207037	475399.8	2219902.28
842	27207038	475401.96	2219823.81
843	27207039	475435.71	2219772.92
844	27207040	475496.76	2219713.46
845	27207041	475540.18	2219642.89
846	27207042	475554.28	2219581.33
847	27207043	475558.82	2219550.47
848	27207045	475546.72	2219414.87
849	27207046	475589.34	2219241.4
850	27207047	475626.41	2219135.43
851	27207048	475597.95	2219071.91
852	27207049	475536.99	2219021.87
853	27207050	475486.02	2218976.33
854	27207051	475486.55	2218926.83

855	27207052	475512.07	2218898.35
856	27207053	475556.59	2218856.38
857	27207054	475627.62	2218819.43
858	27207055	475696.65	2218781.97
859	27207056	475778.17	2218746.53
860	27207057	475841.68	2218737.07
861	27207058	475896.69	2218714.11
862	27207059	475960.73	2218657.15
863	27207060	476027.75	2218632.7
864	27207061	476081.74	2218647.24
865	27207062	476150.74	2218649.78
866	27207063	476265.24	2218648.86
867	27207064	476342.23	2218661.91
868	27207065	476381.76	2218622.94
869	27207066	476369.28	2218586.43
870	27207067	476346.31	2218540.92
871	27207068	476316.85	2218490.9
872	27207069	476303.39	2218429.39
873	27207070	476312.92	2218375.89
874	27207071	476353.97	2218314.42
875	27207072	476400	2218267.45
876	2720707201	476468.13	2218217.71
877	27207073	476472.53	2218214.5
878	27207074	476524.57	2218155.04
879	27207075	476566.62	2218094.07
880	27207076	476654.64	2218055.62
881	27207077	476702.66	2218029.16
882	27207078	476759.2	2217978.2
883	27207079	476828.74	2217905.24
884	27207080	476887.27	2217871.78
885	27207081	476963.8	2217817.84
886	27207082	476950.83	2217786.83
887	27207083	476907.84	2217766.8
888	27207084	476885.35	2217747.28
889	27207085	476868.87	2217714.27
890	27207086	476871.91	2217668.27
891	27207087	476895.43	2217635.79
892	27207088	476927.97	2217578.31
893	27207089	476942.5	2217533.32
894	27207090	476974.53	2217487.84
895	27207091	476948.54	2217469.32
896	27207092	476949.57	2217427.83
897	27207093	476969.61	2217374.34

898	27207094	476940.15	2217306.32
899	27207095	476927.22	2217212.31
900	27207096	476864.74	2217173.78
901	27207097	476775.24	2217178.21
902	27207098	476711.26	2217152.16
903	27207099	476704.29	2217104.16
904	27207100	476751.84	2217033.19
905	27207101	476793.37	2216991.72
906	27207102	476841.9	2216941.25
907	27207103	476856.43	2216894.26
908	27207104	476882.97	2216832.78
909	27207105	476896.01	2216779.79
910	01149366	476920.57	2216687.31
911	27207106	476920.55	2216687.29
912	2720710601	476866.93	2216644.8
913	272071	476839.02	2216622.68
914	27207101	476479.27	2216410.15
915	27208	476341.45	2216328.73
916	2720801	476316.68	2216313.26
917	2720802	476160.94	2216216.04
918	27209	475920.42	2216065.9
919	2720901	475678.09	2215919
920	2720902	475563.31	2215849.43
921	27210	475542.19	2215836.62
922	27211	475602.73	2215314.61
923	27212	475664.58	2214795.78
924	27213	475721.26	2214280.98
925	27214	475777.11	2213787.02
926	27215	475836.63	2213311.62
927	27215001	475843.2	2213255.82
928	27215002	475843.27	2213255.32
929	27215003	475844.77	2213242.55
930	27215004	475844.77	2213242.54
931	27215005	475845.45	2213236.73
932	27215006	475845.46	2213236.72
933	27215007	475875.55	2212981.24
934	27215008	475928.9	2212594.7
935	27215009	476076.95	2211347.95
936	27215010	476083.6	2211292.2
937	27215011	476185.2	2210458.6
938	27215012	476195	2210366.2
939	27215013	476196	2210358.7
940	27215014	476240.7	2209989.7

941	27215015	476266.8	2209747.5
942	27215016	476225.8	2209377
943	27215017	476178.5	2208909.5
944	27215018	476135.5	2208473.8
945	27215019	476133.9	2208460.4
946	27215020	476123.16	2208452.08
947	27215021	475976.12	2208489.9
948	27215022	475508.53	2208609.57
949	27215023	475490.46	2208617.47
950	27215024	475144.23	2208706.81
951	27215025	475080.58	2208723.52
952	27215026	474981.45	2208749.17
953	27215027	474919.24	2208765.26
954	27215028	474842.75	2208785.05
955	27215029	474780	2208801.29
956	27215030	474677.58	2208827.79
957	27215031	474331.63	2208908.77
958	27215032	474196.59	2208940.38
959	27223	474197.11	2208954.63
960	27224	474167.88	2209540.66
961	2722401	474147.79	2209920.72
962	27225	474145.92	2209956.12
963	27226	474024.36	2210093.03
964	27227	473995.68	2210092.09
965	2722701	473943.63	2210091.34
966	2722702	473639.5	2210087.23
967	2722703	473497.91	2210084.38
968	2722704	473273	2210080.71
969	2722705	473242.26	2210082.89
970	27229	473161.17	2210078.88
971	2722901	472803.57	2210073.58
972	27230	472724.11	2210072.41
973	27231	472068.83	2210062.62
974	2723101	471889.43	2210060
975	27232	471625.07	2210056.14
976	27233	471558.59	2210055.22
977	27234	471173.77	2210026.39
978	27235	470648.18	2209988.38
979	27235001	470589.51	2210000.25
980	2902066	470546.05	2209998.2
981	27235002	470540.52	2209997.94
982	27235003	470532.26	2209960.88
983	27235004	470507.2	2209891.22

984	27235005	470502.48	2209847.69
985	27235006	470502.72	2209809.69
986	27235007	470513.1	2209750.76
987	27235008	470530.48	2209690.37
988	27235009	470531.3	2209639.37
989	27235010	470498.28	2209565.16
990	27235011	470462.14	2209508.43
991	27236	470451.83	2209471.85
992	27237	470473.52	2208859.76
993	27238	470033.25	2208817.73
994	27239	468659.85	2208725.55
995	2723901	469031.42	2208152.55
996	2723902	469426.31	2207543.59
997	2723903	469431.48	2207535.44
998	2723904	469438	2207525.57
999	2723905	469519.9	2207399.28
1000	27240	469583.45	2207301.27
1001	2724001	469599.26	2207277.8
1002	27241	469701.09	2207126.6
1003	2724101	469807.83	2206808.22
1004	2724102	469812.31	2206794.87
1005	27242	469951.54	2206379.59
1006	27243	469498.88	2206227.05
1007	27243002	469553.58	2206158.19
1008	27243003	469569.39	2206090.87
1009	27243004	469587.31	2206055.08
1010	27243005	469589.25	2206018.6
1011	27243006	469605	2205955.79
1012	27243007	469606.14	2205902.3
1013	27243008	469607.54	2205826.31
1014	2724300801	469610.2	2205764.83
1015	27243009	469610.31	2205762.34
1016	27243010	469634.64	2205650.62
1017	27243011	469658.78	2205596.9
1018	27243012	469689.95	2205541.27
1019	27243013	469696.64	2205482.85
1020	27243014	469698.95	2205373.37
1021	27243015	469713.57	2205279.53
1022	27243016	469757.58	2205194.55
1023	27243017	469810.06	2205113.17
1024	27243018	469843.24	2204930.06
1025	27243019	469863.37	2204710.28
1026	27243020	469882.43	2204537.49

1027	27243021	470008.37	2204417.49
1028	27243022	470235.19	2204307.68
1029	27243023	470439.28	2204217.61
1030	27243024	470737.95	2204121.16
1031	27243025	470913.94	2204164.77
1032	27243026	471011.47	2204204.93
1033	27243027	471080.6	2204194.25
1034	27243028	471175.97	2204164.39
1035	27243029	471242.96	2204165.19
1036	27243030	471298.09	2204196.85
1037	27243031	471374.47	2204207.26
1038	27243032	471410.31	2204179.18
1039	27243033	471435.34	2204134.48
1040	27243034	471482.13	2204069.03
1041	27243035	471579.22	2204019.69
1042	27243036	471642.09	2203988.94
1043	27243037	471729.96	2203958.48
1044	27243038	471816.34	2203927.01
1045	27243039	471885.88	2203882.33
1046	27243040	471935.58	2203823.92
1047	2724304001	471941.7	2203815.82
1048	27243041	471992.48	2203748.59
1049	27243042	472030.81	2203679.55
1050	27243043	472053.07	2203615.31
1051	27243044	472097.19	2203564.33
1052	27243045	472163.96	2203458.12
1053	27243046	472137.9	2203378.8
1054	27243047	472128.96	2203331.69
1055	27243048	472181.81	2203260.82
1056	2724304801	472222.26	2203206.88
1057	27243049	472231.61	2203194.4
1058	27243050	472247.37	2203130.09
1059	27243051	472254.4	2203043.67
1060	27243052	472278.66	2202979.95
1061	27243053	472307.62	2202942.29
1062	27243054	472360.98	2202912.43
1063	27243055	472403.77	2202887.94
1064	27243056	472444.62	2202858.92
1065	27243057	472502	2202827.6
1066	27243058	472590.46	2202789.65
1067	27243059	472695.75	2202765.41
1068	27243060	472728.97	2202747.3
1069	27243061	472736.18	2202687.88

1070	27243062	472741.72	2202642.45
1071	2901817	472750.54	2202602.11
1072	27243063	472752.3	2202594.07
1073	27243064	472790.36	2202548.02
1074	27243065	472852.75	2202514.76
1075	27243066	472940.71	2202476.81
1076	27243067	472993.55	2202448.93
1077	27243068	473053.55	2202449.15
1078	27243069	473149.52	2202451.79
1079	27243070	473243.67	2202439.92
1080	27243071	473275.12	2202402.79
1081	27243072	473270.61	2202361.23
1082	27243073	473281.38	2202338.36
1083	27243074	473343.76	2202307.6
1084	27243075	473371.43	2202292.93
1085	27243076	473417.43	2202293.48
1086	27243077	473431.26	2202265.14
1087	27243078	473428.05	2202241.1
1088	27243079	473407.79	2202220.86
1089	27243080	473422.68	2202188.53
1090	27243081	473454.52	2202159.91
1091	27243082	473499.83	2202134.45
1092	2724308201	473502.96	2202125.41
1093	27243083	473509.15	2202107.56
1094	27243084	473500.53	2202075.95
1095	27243086	473487.41	2202060
1096	27243087	473457.31	2202017.92
1097	27243088	473460.7	2201975.87
1098	27243089	473479.22	2201907.6
1099	27243090	473562.58	2201827.89
1100	27243091	473631.01	2201787.9
1101	27243092	473672.11	2201759.81
1102	27243093	473673.78	2201736.78
1103	27243094	473649.69	2201695.62
1104	27243095	473632.58	2201653.37
1105	27243096	473652.43	2201608.07
1106	27243097	473650.92	2201572.59
1107	27243098	473658.74	2201525.48
1108	27243099	473706.47	2201506.29
1109	27243100	473751.4	2201501.14
1110	27243101	473789.33	2201496.09
1111	27243102	473819.17	2201484.66
1112	27243103	473836.49	2201475.97

1113	27243104	473854.79	2201436.87
1114	27243105	473884.58	2201398.22
1115	27243106	473907.01	2201385.6
1116	27243107	473943.03	2201389.41
1117	27243108	473983.66	2201413.19
1118	27243109	474025.34	2201447.47
1119	27243110	474052.97	2201470.32
1120	27243111	474088.04	2201483.64
1121	27243112	474138	2201477.37
1122	27243113	474178.87	2201451.16
1123	27243114	474226.72	2201424.4
1124	27243115	474257.08	2201397.24
1125	27243116	474298.35	2201353.52
1126	27243117	474340.2	2201325.8
1127	27243118	474399.55	2201295.99
1128	27243119	474454.37	2201263.19
1129	27243120	474522.5	2201287.33
1130	27243121	474601.09	2201303.92
1131	27243122	474684.86	2201259.47
1132	27243123	474710.68	2201225.34
1133	27243124	474752.55	2201201.61
1134	27243125	474838.95	2201183.16
1135	27243126	474897.48	2201187.85
1136	27243127	474965.03	2201196.99
1137	27243128	475006.03	2201196.27
1138	27243129	475033.9	2201172.62
1139	27243130	475054.19	2201132.51
1140	27243131	475079.39	2201075.38
1141	27243132	475102.75	2201050.26
1142	27243133	475137.75	2201049.57
1143	27243134	475190.76	2201051.79
1144	27243135	475245.17	2201035
1145	27243136	475280.47	2200995.81
1146	27243137	475315.88	2200979.13
1147	27243138	475344.92	2200987.47
1148	27243139	475376.63	2201025.3
1149	27243140	475386.83	2201064.25
1150	27243141	475389.53	2201101.74
1151	27243142	475406.19	2201131.15
1152	27243143	475452.21	2201135.4
1153	27243144	475479.11	2201116.76
1154	27243145	475487.85	2201067.72
1155	27243146	475508.7	2201038.1

1156	27243147	475534.13	2201026.47
1157	27243148	475571.13	2201026.27
1158	27243149	475597.24	2201046.64
1159	27243150	475628.44	2201083.47
1160	27243151	475669.57	2201109.25
1161	27243152	475759.03	2201100.78
1162	27243153	475791.31	2201059.61
1163	27243154	475814.1	2201018.5
1164	27243155	475861.07	2201012.74
1165	27243156	475900.56	2201012.53
1166	27243157	475932.62	2201023.36
1167	27243158	475963.7	2201038.19
1168	27243159	476002.15	2201027.99
1169	27243160	476047.59	2200992.04
1170	27243161	476078.56	2200951.39
1171	27243162	476131.94	2200873.99
1172	27243163	476170.37	2200836.92
1173	27243164	476217.83	2200795.95
1174	27243165	476263.85	2200749.97
1175	27243166	476296.91	2200744.35
1176	27243167	476338.66	2200766.82
1177	27243168	476378.06	2200776.27
1178	27243169	476426.68	2200765.82
1179	27243170	476461.39	2200747.21
1180	27243171	476492.71	2200763.57
1181	27243172	476520.48	2200783.88
1182	27243173	476574.92	2200789.5
1183	2724317301	476606.24	2200779.3
1184	27243174	476610.55	2200777.9
1185	27243175	476657.67	2200768.43
1186	2724317501	476690.46	2200755.61
1187	27243176	476704.88	2200749.97
1188	27243177	476752.6	2200730.51
1189	27243178	476795.06	2200733.99
1190	27243179	476826.81	2200756.85
1191	27243180	476859.04	2200780.22
1192	27243181	476886.65	2200815.53
1193	27243182	476909.88	2200839.3
1194	27243183	476937.79	2200847.61
1195	27243184	476975.45	2200833.54
1196	27243185	477006.54	2200825.39
1197	27243186	477060.27	2200805.5
1198	27243187	477096.2	2200811.9

1199	27243188	477126.02	2200828.24
1200	27243189	477153.3	2200848.05
1201	27243190	477184.27	2200850.4
1202	27243191	477211.8	2200848.22
1203	27243192	477238.58	2200823.02
1204	27243193	477262.61	2200776.79
1205	27243194	477283.9	2200751.53
1206	27243195	477316.68	2200726.4
1207	27243196	477344.56	2200693.71
1208	27243197	477369.95	2200658.99
1209	27243198	477404.64	2200642.39
1210	27243199	477423.62	2200644.6
1211	27243200	477449.28	2200674.39
1212	27243201	477480.95	2200703.76
1213	27243202	477547.07	2200694
1214	27243203	477590.27	2200676.49
1215	27243204	477648.34	2200670.65
1216	27243205	477668.03	2200697.37
1217	27243206	477691.9	2200753.15
1218	27243207	477702.18	2200816.77
1219	27243208	477688.82	2200848.62
1220	27243209	477669.93	2200883.41
1221	27243210	477679.6	2200912.02
1222	27243211	477725.95	2200925.54
1223	27243212	477796.18	2200906.34
1224	27243213	477827.42	2200884.69
1225	27243214	477865.69	2200861.62
1226	27243215	477880.17	2200862.79
1227	27243216	477926.36	2200890.81
1228	27243217	477953.66	2200864.12
1229	2724321701	477964.34	2200850.82
1230	27243218	477973.95	2200838.85
1231	27243219	477986.77	2200810.49
1232	27243220	477996.14	2200778.6
1233	27243221	478045.01	2200746.15
1234	27243222	478067.81	2200719.4
1235	27243223	478093.81	2200675.19
1236	27243224	478145.47	2200661.28
1237	27243225	478195.98	2200661.35
1238	27243226	478250.73	2200639.47
1239	27243227	478286.71	2200641.38
1240	27243228	478332.99	2200660.9
1241	27243229	478389.09	2200652.04

1242	27243230	478439.45	2200620.61
1243	27243232	478457.54	2200612.81
1244	27243234	478470.79	2200597.44
1245	27243235	478511.31	2200598.41
1246	27243236	478600.31	2200637.76
1247	27243237	478662.45	2200610.46
1248	27243238	478706.87	2200565.9
1249	27243239	478734.55	2200541.04
1250	27243240	478835.68	2200551.24
1251	27243241	478923.27	2200559.61
1252	27243242	478979.51	2200539.89
1253	27243243	479008.53	2200502.51
1254	27243244	479022.67	2200435.83
1255	27243245	479015.86	2200371.93
1256	27243246	479025.32	2200331.31
1257	27243247	479055.43	2200300.43
1258	27243248	479106.3	2200291.26
1259	27243249	479159.89	2200298.08
1260	27243250	479190.75	2200287.68
1261	27243251	479204.77	2200250
1262	27243252	479171.02	2200191.94
1263	27243253	479114.46	2200148.67
1264	27243254	479072.15	2200124.22
1265	27243255	479058.63	2200082.89
1266	27243256	479086.26	2200054.05
1267	27243257	479149.05	2200038.24
1268	27243258	479207.92	2200028.98
1269	27243259	479288.7	2200012.44
1270	27243260	479370.95	2199992.88
1271	27243261	479452.96	2199994.83
1272	27243262	479516.72	2199976.01
1273	27243263	479577.43	2199953.72
1274	27243264	479652.34	2199947.26
1275	27243265	479710.26	2199941.52
1276	27243266	479771.3	2199906.73
1277	27243267	479806.17	2199895.78
1278	27243268	479868.23	2199901.48
1279	27243269	479920.06	2199888.32
1280	27243270	479962.56	2199849.27
1281	27243271	479978.48	2199805.07
1282	27243272	479972.37	2199757.65
1283	27243273	479939.45	2199724.57
1284	27243274	479903.5	2199689.54

1285	27243275	479876.49	2199649.89
1286	27243276	479815.84	2199638.67
1287	27243277	479759.63	2199621.4
1288	27243278	479720.61	2199580.91
1289	27243279	479711.44	2199529.02
1290	27243280	479695.25	2199475.24
1291	27243281	479718.06	2199421.95
1292	27243282	479753.51	2199379.49
1293	27243283	479802.27	2199360.87
1294	27243284	479834.01	2199341.46
1295	27243285	479836.97	2199298.93
1296	27243286	479810.36	2199251.78
1297	27243287	479759.54	2199226.43
1298	27243288	479711.72	2199201.04
1299	27243289	479682.68	2199198.42
1300	27243290	479653.51	2199223.79
1301	27243291	479617.81	2199207.76
1302	27243292	479580.09	2199151.75
1303	27243293	479564.37	2199095.95
1304	27243294	479562.93	2199061.48
1305	27243295	479605.78	2199010.93
1306	27243296	479651.23	2198968.84
1307	27243297	479680.62	2198921.46
1308	2724329701	479680.65	2198921.43
1309	27243298	479720.8	2198877.15
1310	27243299	479750.92	2198862.91
1311	27243300	479813.29	2198876.94
1312	27243301	479856.7	2198887.3
1313	27243302	479905.7	2198886.72
1314	27243303	479935.86	2198866.97
1315	27243304	479949.67	2198830.59
1316	27243305	479938.59	2198781.51
1317	27243306	479915.43	2198741.32
1318	27243307	479881.64	2198717.03
1319	27243308	479839.29	2198699.17
1320	27243309	479822.05	2198668.53
1321	27243310	479823.87	2198631.55
1322	27243311	479865.19	2198657.98
1323	27243312	479899.8	2198578.2
1324	27243313	479952.28	2198580.65
1325	27243314	480026.7	2198588.77
1326	27243315	480066.61	2198599.61
1327	27243316	480085.71	2198647.26

1328	27243317	480095.32	2198692.34
1329	27243318	480119.15	2198712.04
1330	27243319	480162.59	2198718.41
1331	27243320	480212.67	2198708.33
1332	27243321	480231.88	2198683.5
1333	27243322	480245.71	2198644.12
1334	27243323	480266.52	2198607.8
1335	27243324	480295.23	2198581.54
1336	27243325	480342.23	2198580.94
1337	27243326	480385.14	2198590.8
1338	27243327	480436.22	2198582.23
1339	27243328	480476.44	2198554.57
1340	27243329	480515.04	2198542.4
1341	27243330	480566.94	2198553.34
1342	27243331	480619.87	2198561.78
1343	27243332	480675.36	2198561.75
1344	27243333	480732.04	2198539.24
1345	27243334	480790.28	2198510.73
1346	27243335	480829.97	2198487.56
1347	27243336	480880.64	2198466
1348	27243337	480923.39	2198436.37
1349	27243338	480938.16	2198403.99
1350	27243339	480976.12	2198348.82
1351	27243340	481016.46	2198308.66
1352	27243341	481058.2	2198278.52
1353	27243342	481113.54	2198238.49
1354	27243343	481163.86	2198199.93
1355	27243344	481202.67	2198163.26
1356	27243345	481222.63	2198107.93
1357	27243346	481231.6	2198052.01
1358	27243347	481238	2198005.08
1359	27243348	481213.73	2197978.87
1360	27243349	481166.29	2197971.97
1361	27243350	481110.79	2197972.5
1362	27243351	481064.65	2197988.61
1363	27243352	481029.1	2197996.31
1364	27243353	480978.76	2197976.89
1365	27243354	480948.03	2197946.13
1366	27243355	480927.38	2197904.45
1367	27243356	480919.78	2197857.4
1368	27243357	480941.63	2197815.59
1369	27243358	480985.45	2197777.47
1370	27243359	481030.28	2197738.85

1371	27243360	481055.62	2197698.07
1372	27243361	481045.51	2197651.49
1373	27243362	481013.81	2197616.22
1374	27243363	480955.54	2197589.73
1375	27243364	480924.36	2197552.47
1376	27243365	480892.71	2197511.71
1377	27243366	480847.39	2197490.83
1378	27243367	480798.65	2197518.91
1379	27243368	480766.67	2197518.14
1380	27243369	480764.55	2197472.63
1381	27243370	480785.46	2197423.81
1382	27243371	480813.88	2197374.55
1383	27243372	480837.21	2197334.76
1384	27243373	480841.62	2197286.3
1385	27243374	480844.15	2197222.82
1386	27243375	480855.21	2197157.43
1387	27243376	480855.01	2197120.93
1388	27243377	480835.17	2197102.77
1389	27243378	480791.22	2197097.9
1390	27243379	480746.09	2197112.52
1391	27243380	480708.68	2197103.2
1392	27243381	480658.4	2197077.27
1393	27243382	480615.91	2197076.91
1394	27243383	480598.1	2197113.27
1395	2724338301	480598.57	2197118.27
1396	27243385	480608.35	2197261.84
1397	27243386	480596.79	2197328.72
1398	27243387	480557.4	2197374.39
1399	27243388	480510.13	2197406.98
1400	27243389	480448.25	2197394.46
1401	27243390	480411.93	2197373.66
1402	27243391	480401	2197305.07
1403	27243392	480376.81	2197269.87
1404	27243393	480329.45	2197253.48
1405	27243394	480270.4	2197259.97
1406	27243395	480219.78	2197275.05
1407	27243396	480190.69	2197285.3
1408	27243397	480145.02	2197247.92
1409	27243398	480101.42	2197200.56
1410	27243399	480066.68	2197170.27
1411	27243400	480014.35	2197151.83
1412	27243401	479977.11	2197119.51
1413	27244	479990.25	2197114

1414	2724401	480018.45	2197102.16
1415	27245	480332.85	2196980.61
1416	27246	480743.86	2196826.13
1417	27247	481194.78	2196647.62
1418	2724701	481284.15	2196613.61
1419	27248	481592.38	2196496.31
1420	27249	482158.13	2196275.35
1421	2724901	482439.04	2196169.61
1422	1146067	482460.39	2196161.57
1423	27250	482461.47	2196161.16
1424	24251	482002.29	2194967.63
1425	24252	481858.94	2194591.35
1426	2425201	481550.38	2193781.46
1427	2425202	481385.1	2193363.5
1428	2425203	481351.52	2193278.56
1429	2425204	481350.07	2193274.82
1430	27253	481320.93	2193199.26
1431	2725301	481242.59	2192996.14
1432	2725302	481227.98	2192958.26
1433	27254	480944.9	2192224.26
1434	2725401	480814.2	2191884.95
1435	27255	480814.15	2191884.83
1436	27256	480759.48	2191745.1
1437	2725601	480547.65	2191198.59
1438	27257	480539.91	2191178.63
1439	27258	480340.14	2190663.45
1440	2725801	480234.68	2190403.96
1441	2725802	480159.7	2190219.49
1442	2725803	480052.86	2189956.61
1443	2725804	480052.2	2189954.99
1444	27259	480016.9	2189859.48
1445	2725901	479973.21	2189741.27
1446	2725902	479787.53	2189238.93
1447	2725903	479785.7	2189234.01
1448	27260	479782.34	2189224.9
1449	27261	479901.59	2188896.84
1450	2726101	480002.41	2188619.55
1451	2726102	480188.03	2188112.21
1452	2726103	480268.73	2187891.64
1453	27263	480349.35	2187671.3
1454	2726301	480412.23	2187497.82
1455	2726302	480416.65	2187485.64
1456	2726303	480637.93	2186875.23

1457	2726304	480779.33	2186485.29
1458	2726305	480783.81	2186472.92
1459	2726306	480788.08	2186461.15
1460	27265	480808.08	2186406.01
1461	2726501	481008.24	2185876.62
1462	27266	481143.16	2185519.8
1463	2726601	481421.69	2184763.95
1464	2726602	481588.52	2184311.21
1465	27267	481611.62	2184247.98
1466	27268	481844.2	2183611.09
1467	27269	481976.44	2183258.29
1468	2726901	482316.84	2182337.47
1469	2726902	482336.89	2182283.1
1470	2726903	482341.23	2182271.12
1471	27270	482344.01	2182263.41
1472	2727001	482423.18	2182044.64
1473	2727002	482445.23	2181983.72
1474	2727003	482526.56	2181758.97
1475	27271	482530.33	2181748.56
1476	27272	481622.69	2181571.96
1477	2727201	481630.93	2181532.04
1478	2727202	481659.51	2181393.61
1479	2727203	481676.47	2181311.46
1480	2727204	481686.99	2181260.48
1481	27273	481690.33	2181244.28
1482	27274	481737.18	2181002.48
1483	27275	481918.5	2180059.15
1484	27276	481995.08	2179682.12
1485	27277	482039.67	2179453.7
1486	27277001	482023.72	2179443.17
1487	27277002	482006.45	2179454.77
1488	27277003	481978.46	2179454.12
1489	27277004	481949.09	2179447.94
1490	27277005	481921.34	2179436.79
1491	27277006	481888.04	2179428.02
1492	27277007	481875.04	2179427.72
1493	27277008	481866.29	2179395.5
1494	27277009	481849.9	2179347.11
1495	27277010	481833.21	2179312.21
1496	27277011	481821.68	2179270.43
1497	27277012	481830.33	2179220.62
1498	27277013	481801.45	2179193.94
1499	27277014	481784.96	2179171.56

1500	27277015	481741.68	2179140.04
1501	27277016	481694.32	2179133.44
1502	27277017	481659.11	2179163.63
1503	27277018	481620.15	2179204.74
1504	27277019	481578.68	2179245.79
1505	27277020	481534.48	2179210.75
1506	27277021	481514.26	2179177.28
1507	27277022	481504.11	2179140.53
1508	2727702201	481496.8	2179135.26
1509	27277023	481480.49	2179123.48
1510	27277024	481437.7	2179135.49
1511	27277025	481417.06	2179163.02
1512	27277026	481416.21	2179178
1513	27277027	481442.72	2179199.62
1514	27277028	481432.34	2179215.88
1515	27277029	481404.11	2179225.23
1516	27277030	481386.01	2179207.81
1517	27277031	481377.26	2179175.6
1518	27277032	481371.27	2179153.45
1519	27277033	481385.88	2179127.28
1520	27277034	481374.49	2179101.01
1521	27277035	481359.28	2179088.15
1522	27277036	481306.79	2179108.94
1523	27277037	481274.2	2179133.69
1524	27277038	481239.33	2179170.89
1525	27277039	481219.09	2179180.93
1526	27277040	481178.59	2179180.49
1527	27277041	481151.24	2179195.36
1528	27277042	481127.56	2179202.81
1529	27277043	481110.06	2179180.9
1530	27277044	481096.82	2179148.58
1531	27277045	481078.22	2179109.14
1532	27277046	481053.92	2179100.07
1533	27277047	481015.9	2179100.69
1534	27277048	480986.58	2179114.01
1535	27277049	480941.49	2179138.97
1536	27277050	480908.98	2179160.72
1537	27277051	480869.25	2179169.8
1538	27277052	480816.71	2179171.09
1539	27277053	480771.83	2179165.54
1540	27277054	480737.42	2179161.24
1541	27277055	480691.22	2179147.67
1542	27277056	480667.88	2179162.13

1543	27277057	480635.18	2179170.37
1544	27277058	480609.8	2179186.29
1545	27277059	480563.37	2179204.22
1546	27277060	480498.03	2179218.2
1547	27277061	480414.74	2179229.77
1548	27277062	480363	2179239.57
1549	27277063	480323.62	2179255.67
1550	27277064	480305.68	2179274.25
1551	27277065	480323.4	2179308.17
1552	27277066	480317.35	2179331.54
1553	27277067	480286.94	2179348.84
1554	27277068	480256.82	2179353.64
1555	27277069	480231.84	2179352.56
1556	27277070	480214.68	2179380.67
1557	27277071	480194.63	2179382.71
1558	27277072	480177.76	2179376.81
1559	27277073	480149.85	2179394.17
1560	27277074	480105.37	2179393.14
1561	27277075	480094.09	2179426.38
1562	27277076	480071.54	2179449.87
1563	27277077	480038.19	2179443.09
1564	27277078	480004.14	2179466.31
1565	27277079	480009.95	2179495.95
1566	27277080	480043.68	2179508.24
1567	27277081	480068.86	2179543.83
1568	27277082	480105.04	2179579.68
1569	27277083	480142.59	2179599.56
1570	27277084	480160.04	2179623.47
1571	27277085	480184.03	2179624.02
1572	27277086	480207.39	2179608.56
1573	27277087	480208.01	2179560.56
1574	27277088	480210.93	2179542.63
1575	27277089	480253.49	2179518.61
1576	27277090	480245.1	2179492.41
1577	27277091	480335.35	2179482.5
1578	27277092	480372.65	2179512.87
1579	27277093	480432.3	2179529.26
1580	27277094	480483.46	2179565.96
1581	27277095	480438.63	2179600.93
1582	27277096	480415.48	2179585.89
1583	27277097	480392.29	2179593.85
1584	27277098	480400.82	2179614.05
1585	27277099	480434.22	2179640.34

1586	27277100	480499.2	2179641.84
1587	27277101	480532.51	2179650.62
1588	27277102	480532.36	2179700.13
1589	27277103	480493.14	2179709.22
1590	27277104	480463.77	2179681.53
1591	27277105	480432.99	2179714.83
1592	27277106	480465.66	2179751.09
1593	27277107	480493.04	2179756.23
1594	27277108	480546.62	2179796.49
1595	27277109	480545.92	2179826.98
1596	27277110	480526.29	2179832.02
1597	27277111	480474.16	2179794.3
1598	27277112	480435.02	2179821.4
1599	27277113	480458.22	2179855.95
1600	27277114	480500.88	2179870.94
1601	27277115	480468.7	2179900.21
1602	27277116	480422.51	2179886.13
1603	27277117	480409.01	2179885.82
1604	27277118	480392.05	2179905.43
1605	27277119	480375.42	2179911.04
1606	27277120	480342.22	2179962.29
1607	27277121	480273.83	2179999.71
1608	27277122	480237.29	2180001.36
1609	27277123	480222.7	2179983.52
1610	27277124	480222.85	2179955.52
1611	27277125	480196.33	2179955.9
1612	27277126	480188.67	2180048.75
1613	27277127	480157.74	2180045.53
1614	27277128	480135.69	2180026.01
1615	27277129	480110.69	2180025.43
1616	27277130	480028.16	2180004.51
1617	27277131	479842.62	2179960.69
1618	27277132	479630.56	2179939.27
1619	27277133	479426.28	2179863
1620	27277134	479308.57	2179741.24
1621	27277135	479245.7	2179627.25
1622	2727713501	479232.65	2179621.78
1623	27277136	479066.4	2179552.07
1624	27277137	478831.22	2179514.1
1625	27277138	478784.65	2179473.51
1626	27277139	478766.87	2179377.57
1627	27277140	478778.57	2179282.82
1628	27277141	478801.52	2179198.83

1629	27277142	478786.08	2179152.96
1630	27277143	478718.23	2179145.88
1631	27277144	478709.23	2179144.12
1632	27277145	478647.69	2179145.14
1633	27277146	478634.52	2179089.81
1634	27277147	478659.22	2178998.88
1635	27277148	478554.46	2178925.33
1636	27277149	478336.97	2178860.08
1637	27277150	478146.81	2178760.47
1638	27277151	477995.9	2178671.81
1639	27277152	477886.05	2178685.16
1640	27277153	477807.81	2178611.26
1641	27277154	477800.47	2178500.55
1642	27277155	477758.92	2178460.54
1643	27277156	477710.58	2178474.38
1644	27277157	477671.48	2178477.94
1645	27277158	477574.82	2178462.6
1646	27277159	477569.4	2178396.95
1647	27277160	477495.72	2178382.68
1648	27277161	477445.39	2178374.96
1649	27277162	477375.98	2178308.27
1650	27277163	477261.34	2178354.02
1651	27277164	477173.42	2178370.41
1652	27277165	477164.95	2178452.23
1653	27277166	477183.95	2178556.22
1654	27277167	477113.04	2178655.54
1655	27277168	477027.18	2178710.99
1656	27277169	476892.54	2178673.73
1657	2727716901	476866.89	2178663.73
1658	27277170	476750.33	2178618.29
1659	27277171	476642.66	2178603.19
1660	27277172	476628.1	2178667.86
1661	27277173	476652.16	2178727.96
1662	27277174	476624.67	2178768.81
1663	27277175	476542.7	2178724.82
1664	27277176	476560.17	2178664.22
1665	27277177	476496.69	2178641.69
1666	27277178	476418.26	2178596.29
1667	27277179	476370.29	2178511.61
1668	2727717901	476359.86	2178483.07
1669	27277180	476333.22	2178410.18
1670	27277181	476277.03	2178334.31
1671	27277182	476310.49	2178295.1

1672	27277183	476294.35	2178196.69
1673	27277184	476258.59	2178061.29
1674	27277185	476207.44	2178046.55
1675	27277186	476135.91	2178067.83
1676	27277187	476069.6	2178017.72
1677	27277188	476037.08	2177955.92
1678	27277189	476101.35	2177903.95
1679	27277190	476152.33	2177843.16
1680	27277191	476205.98	2177754.43
1681	27277192	476257.4	2177696.15
1682	27277193	476182.96	2177630.34
1683	27277194	476049.76	2177595.62
1684	27277195	476035.33	2177530.25
1685	27277196	476069.35	2177488.06
1686	27277197	476157.29	2177450.17
1687	27277198	476164.19	2177392.32
1688	27277199	476107.34	2177385.45
1689	27277200	476059.83	2177364.3
1690	27277201	475995.8	2177364.75
1691	27277202	475953.18	2177286.21
1692	27277203	475905.9	2177256.06
1693	27277204	475930.86	2177195.64
1694	27277205	475886.86	2177112.06
1695	2727720501	475872.43	2177097.4
1696	27277206	475840.97	2177065.44
1697	27277207	475805.94	2176983.07
1698	27277208	475807.52	2176917.59
1699	27277209	475822.58	2176811.42
1700	27277210	475834.13	2176747.18
1701	2727721001	475776.58	2176722.83
1702	27277211	475753.92	2176713.24
1703	27277212	475692.2	2176721.76
1704	27277213	475643.84	2176757.1
1705	27277214	475662.3	2176821.06
1706	27277215	475716.48	2176855.88
1707	27277216	475746.74	2176928.63
1708	27277217	475661.27	2176988.59
1709	27277218	475681.52	2177082.1
1710	2727221801	475649.5	2177094.22
1711	27277219	475619.44	2177105.61
1712	27277220	475547.07	2177119.88
1713	27277221	475409.94	2177227.6
1714	27277222	475293.11	2177198.28

1715	2727722201	475272.81	2177187.14
1716	27277223	475237.82	2177167.94
1717	27277224	475187.24	2177253.75
1718	27277225	475151.7	2177337.92
1719	27277226	475040.52	2177344.24
1720	27277227	474935.73	2177313.71
1721	27277228	474847.12	2177234.05
1722	27277229	474787.5	2177155.09
1723	313	474786.5	2177148.66
1724	31301	474776.03	2177081.77
1725	27277230	474774.93	2177074.77
1726	27277231	474739.8	2176996.9
1727	27277232	474789.95	2176908.08
1728	27277233	474849.46	2176804.48
1729	27277234	474851.04	2176739
1730	27277235	474908	2176720.87
1731	27277236	474965.27	2176689.24
1732	27277237	474929.74	2176648.87
1733	01147519	474881.22	2176624.09
1734	27277238	474813.63	2176589.56
1735	27277239	474741.42	2176576.81
1736	27277240	474723.54	2176509.36
1737	27277241	474731.4	2176432.03
1738	27277242	474621.05	2176424.37
1739	27277243	474597.51	2176384.29
1740	27277244	474632.96	2176324.63
1741	27277245	474671.24	2176292.54
1742	27277246	474777.65	2176277.1
1743	27277247	474801.83	2176269.68
1744	27277248	474760.56	2176218.17
1745	27277249	474696.08	2176154.1
1746	27277250	474655.15	2176088.59
1747	27277251	474600.19	2176003.25
1748	2727725101	474591.44	2175988.87
1749	27277253	474547.36	2175916.48
1750	27277254	474527.08	2175878.37
1751	27277255	474504.9	2175820.24
1752	27277256	474502.71	2175764.72
1753	27277257	474534.49	2175715.41
1754	2727725701	474591.44	2175691.17
1755	2727758	474593.63	2175690.24
1756	2727759	474722.04	2175706.96
1757	2727760	474761.54	2175706.18

1758	2727761	474761.44	2175634.67
1759	2727762	474712.83	2175564.9
1760	2727763	474640.15	2175507.49
1761	272776301	474591.44	2175491.12
1762	2727764	474543.33	2175474.95
1763	2727765	474456.08	2175430.46
1764	2727766	474346.39	2175375.85
1765	2727767	474262.62	2175334.38
1766	2727768	474213.65	2175329.1
1767	2727769	474130.75	2175310.64
1768	2727770	474036.03	2175289.57
1769	2727771	473904.95	2175197.27
1770	2727772	473819.74	2175036.68
1771	2727773	473811.9	2174957.31
1772	2727774	473711.16	2174884.99
1773	2727775	473594.73	2174800.94
1774	2727776	473420.9	2174812.38
1775	2727777	473292.16	2174918.06
1776	2727778	472992.9	2174964.61
1777	2727779	472828.22	2174925.39
1778	2727780	472765.73	2174926.44
1779	2727781	472767.98	2174971.41
1780	2727782	472865.01	2175090.79
1781	2727783	472929.13	2175156.72
1782	2727784	472906.98	2175237.1
1783	2727785	472834.58	2175273.33
1784	2727786	472731.51	2175269.57
1785	2727787	472657.63	2175218.3
1786	2727788	472591.12	2175158.92
1787	2727789	472507.86	2175084.81
1788	2727790	472366.92	2175000.67
1789	272779001	472283.31	2174969.52
1790	2727791	472143.49	2174917.43
1791	2727792	471964.34	2174939.95
1792	2727793	471817.49	2174949.93
1793	2727794	471804.62	2174868.64
1794	2727795	471865.73	2174756.59
1795	2727796	471950.82	2174642.14
1796	2727797	471950.69	2174605.14
1797	2727798	471887.99	2174623.2
1798	2727799	471774.11	2174690.62
1799	2727800	471725.8	2174732.45
1800	2727801	471690.81	2174733.04

1801	2727802	471621.39	2174767.71
1802	2727803	471556.08	2174779.81
1803	2727804	471533.51	2174746.19
1804	2727805	471572.78	2174732.03
1805	2727806	471541.28	2174673.05
1806	2727807	471559.25	2174611.74
1807	2727808	471496.74	2174522.78
1808	2727809	471522.7	2174460.83
1809	2727810	471487.45	2174446.42
1810	2727811	471368.44	2174446.93
1811	2727812	471344.1	2174367.33
1812	2727813	471331.49	2174331.54
1813	2727814	471167.81	2174351.8
1814	2727815	471040.15	2174372.95
1815	2727816	470986.83	2174413.86
1816	2727817	470907.26	2174469.71
1817	2727818	470898.79	2174501.36
1818	2727819	470870.84	2174504.33
1819	2727820	470836.09	2174519.42
1820	2727821	470788.94	2174511.21
1821	2727822	470709.42	2174540.05
1822	2727825	470574.83	2174595.33
1823	2727826	470569.26	2174650.43
1824	2727827	470552.83	2174743.72
1825	2727828	470468.79	2174801.15
1826	2727829	470407.12	2174791.69
1827	2727830	470356.08	2174790.05
1828	2727831	470389.62	2174910.5
1829	2727832	470360.64	2174971
1830	2727833	470302.6	2174969.47
1831	2727834	470208.35	2174955.06
1832	2727835	470149.96	2174962.55
1833	2727836	470152.8	2175041.51
1834	2727837	470158.45	2175109.92
1835	2727838	470087.18	2175154.13
1836	2727839	469986.69	2175155.33
1837	2727840	469884.35	2175106.55
1838	2727841	469882.41	2174991.56
1839	2727842	469919.47	2174935.43
1840	2727843	469977.06	2174850.95
1841	2727844	469973.37	2174750.99
1842	2727845	469912.95	2174637.5
1843	27278	469874.72	2174675.86

1844	27279	469729.99	2174887.37
1845	27280	469673.64	2174966.32
1846	27281	469550.1	2175398.49
1847	27282	469368.02	2175700.6
1848	27283	469274	2175762
1849	28000	469129.68	2175857.35
1850	30091	469119.43	2175820.02
1851	30090	469025.23	2175676.88
1852	30089	468984.37	2175330.99
1853	30088	468956.23	2175094.22
1854	30087	468937.24	2174922.77
1855	30086	468904.88	2174648.94
1856	30085	468843.74	2174122.42
1857	30084	468801.25	2173758.72
1858	29199	468744.03	2173266.21
1859	29198	468722.92	2173019.44
1860	29197	468710.74	2172846.38
1861	29196	468667.73	2172742.81
1862	29195	468684.23	2172638.25
1863	2919401	468683.18	2172631.29
1864	29194	468668.23	2172532.67
1865	29193	468651.74	2172424.09
1866	29192	468650.18	2172333.08
1867	29191	468675.32	2172303.2
1868	29190	468705.43	2172280.35
1869	2918901	468702.93	2172277.33
1870	29189	468678.56	2172252.22
1871	29188	468669.69	2172224.67
1872	29187	468668.85	2172193.67
1873	29186	468669.07	2172144.67
1874	29185	468670.21	2172115.18
1875	29184	468672.27	2172097.67
1876	29183	468676.99	2172057.71
1877	29182	468683.6	2172034.24
1878	29181	468694.26	2172001.29
1879	29180	468694.39	2171973.29
1880	29179	468694.52	2171945.29
1881	29178	468688.76	2171895.76
1882	29177	468681.87	2171872.73
1883	29176	468672.45	2171854.68
1884	29175	468660.52	2171840.63
1885	29174	468632.07	2171828.99
1886	29173	468606.62	2171819.87

1887	29172	468587.68	2171805.78
1888	29171	468567.76	2171789.19
1889	29170	468560.41	2171758.65
1890	29169	468568.48	2171742.69
1891	29168	468592.05	2171728.8
1892	29167	468632.11	2171715.99
1893	29166	468660.71	2171694.13
1894	29165	468688.85	2171666.26
1895	29164	468705.45	2171643.84
1896	29163	468714.1	2171613.38
1897	29162	468737.7	2171592.49
1898	29161	468761.31	2171570.1
1899	29160	468788.91	2171547.23
1900	29159	468830.5	2171528.93
1901	29158	468873.64	2171499.14
1902	29105	468897.04	2171468.49
1903	29104	468943.24	2171371.38
1904	29103	468979.82	2171300.38
1905	29102	469076.81	2170975.74
1906	29101	469003.58	2170909.54
1907	29100	469088.11	2170536.82
1908	29099	469134.17	2170559.81
1909	29098	469229.51	2170378.73
1910	29097	469229.97	2170309.68
1911	29096	469204.76	2170290.59
1912	29095	469154.29	2170288.92
1913	29094	469128.36	2170263.29
1914	29093	469119.3	2170174.91
1915	29092	469114.16	2170127.56
1916	29091	469055.77	2170041.98
1917	29090	468987.54	2169987.51
1918	29089	468932.3	2169910.07
1919	29088	468935.19	2169831.12
1920	29087	468935.84	2169827.65
1921	29086	468937.44	2169790.18
1922	29085	468920.29	2169699.86
1923	29084	468906.89	2169650.75
1924	29083	468880.02	2169588.54
1925	29155	468841.51	2169541.35
1926	29154	468768.22	2169523.19
1927	29153	468711.77	2169520.77
1928	29152	468667.01	2169518.89
1929	29151	468626.49	2169490.59

1930	29150	468617.5	2169466.69
1931	29149	468616.2	2169438.6
1932	29148	468618.67	2169332.67
1933	29147	468630.15	2169335.11
1934	29146	468646.72	2169298.78
1935	29145	468651.04	2169267.94
1936	29144	468656.75	2169228.15
1937	29143	468673.41	2169154.79
1938	29142	468694.02	2169094.12
1939	29141	468738.29	2169030.46
1940	29140	468778.4	2168993.64
1941	29139	468826.27	2168951.15
1942	29138	468855.1	2168932.37
1943	29137	468880.53	2168899.43
1944	29136	468890.29	2168881.83
1945	29135	468891.77	2168847.36
1946	29134	468878.03	2168817.75
1947	29133	468849.69	2168790.01
1948	29132	468809.9	2168784.3
1949	29131	468646.45	2168781.58
1950	29130	468648.44	2168779.88
1951	29129	468600.57	2168787.34
1952	29128	468555.83	2168815.45
1953	29127	468530.7	2168852.91
1954	29126	468504.34	2168895.82
1955	29125	468491.32	2168919.28
1956	29124	468476.12	2168947.16
1957	29123	468449.95	2168950.54
1958	29122	468418.71	2168943.69
1959	29121	468367.13	2168909.45
1960	29120	468331.19	2168883.89
1961	29119	468307.34	2168868.36
1962	29118	468275.04	2168839.45
1963	29117	468250	2168793.33
1964	29116	468269.81	2168763.15
1965	29115	468278.36	2168726.99
1966	29114	468280.05	2168687.52
1967	29113	468269.65	2168650.04
1968	29112	468286.09	2168616.72
1969	29111	468304.75	2168554.96
1970	29110	468319.09	2168524.04
1971	29109	468340.42	2168493.43
1972	29108	468349.7	2168440.28

1973	29082	468356.48	2168399.03
1974	29081	468372.61	2168361.19
1975	29080	468406.5	2168341.12
1976	29079	468448.46	2168342.92
1977	29078	468476.72	2168372.65
1978	29077	468497.08	2168399.55
1979	29076	468549.11	2168388.27
1980	29075	468573.86	2168359.8
1981	29074	468592.48	2168310.55
1982	29073	468604.12	2168272.52
1983	2907201	468607.47	2168266.23
1984	29072	468621.54	2168239.73
1985	29071	468634.85	2168197.76
1986	29070	468643.15	2168167.59
1987	29069	468655.79	2168141.11
1988	29068	468666.43	2168103.03
1989	29067	468667.28	2168071.54
1990	29066	468665.92	2168044.96
1991	29065	468642.6	2168016.93
1992	29064	468602.66	2168026.23
1993	29063	468566.6	2168050.21
1994	29062	468530.91	2168065.69
1995	29061	468493.95	2168040.59
1996	29060	468476.23	2168010.3
1997	29059	468478.11	2167966.34
1998	29058	468479.81	2167926.88
1999	29057	468488.08	2167862.17
2000	29056	468473.39	2167843.03
2001	29055	468421.82	2167855.33
2002	29054	468372.72	2167868.24
2003	29053	468346.69	2167856.61
2004	29052	468351.5	2167802.77
2005	29051	468342.94	2167757.36
2006	29050	468334.65	2167728.98
2007	29049	468338.82	2167701.63
2008	29048	468370.76	2167691.99
2009	29047	468401.24	2167704.81
2010	29046	468429.32	2167703.51
2011	29045	468451.94	2167677.96
2012	29044	468453.51	2167653
2013	29043	468439.11	2167626.86
2014	29042	468409.98	2167606.09
2015	29041	468380.4	2167595.82

2016	29040	468336.14	2167577.41
2017	29039	468296.26	2167538.66
2018	29038	468243.47	2167520.89
2019	29037	468199.89	2167498.5
2020	29036	468155.49	2167483.58
2021	29033	468169.47	2167457.98
2022	29032	468542.98	2167100.45
2023	29031	469012.24	2166633.75
2024	29030	469331.58	2166316.67
2025	29029	469511.15	2166141.34
2026	29028	469901.39	2165754.56
2027	29027	470506.16	2165155.78
2028	29026	471029.86	2164634.43
2029	02902046	471300.78	2163947.45
2030	01147949	471381.63	2163742.41
2031	2902403	471403.31	2163686.65
2032	2902402	471407.35	2163676.29
2033	2902401	471411.33	2163666.03
2034	29024	471846.15	2162547.39
2035	29023	471989.41	2162186.87
2036	29022	472226.28	2161575.83
2037	29021	472430.64	2161057.18
2038	02902045	472497.41	2160880.37
2039	30044	472509.54	2160850.48
2040	29019	472657.1	2160487.22
2041	29018	472706.7	2160343.52
2042	0114776701	472829.75	2160064
2043	01147767	472965.92	2159675.47
2044	29017	472978.26	2159646.01
2045	01147766	472991.12	2159615.29
2046	2901605	473053.17	2159467.11
2047	2901604	473089.84	2159415.31
2048	2901603	473091.52	2159412.16
2049	2901602	473094.2	2159403.55
2050	2901601	473086.2	2159388.23
2051	29016	473089.06	2159381.39
2052	02040549	473165.73	2159170.06
2053	29015	473174.5	2159145.87
2054	01147739	473202.15	2159075.21
2055	29014	473293.9	2158840.74
2056	2901301	473633.43	2158591.58
2057	29013	473690.34	2158549.81
2058	29012	473874.28	2158342.22

2059	2901101	473966.25	2158099.11
2060	29011	474034.9	2157917.66
2061	02040450	474107.24	2157728.43
2062	29010	474255.65	2157340.2
2063	29009	474746.82	2156094.71
2064	02901883	475060.32	2155292.91
2065	29008	475148.94	2155066.26
2066	29007	475214.99	2154900.79
2067	29006	475118.44	2154673.14
2068	29005	474971.95	2154582.27
2069	29004	475065.46	2154317.54
2070	29003	475369.51	2153551.15
2071	29002	475711.11	2152672.22
2072	29001	476215.04	2151401.98
2073	02901881	476388.2	2150959.53
2074	29000000	476464.83	2150763.7
2075	29000	476498.29	2150686.46
2076	15111115	476516.06	2150696.34
2077	15111114	476538.57	2150699.79
2078	15111113	476555.06	2150695.74
2079	15111112	476579.54	2150686.69
2080	15111111	476593.55	2150692.16
2081	15111110	476614.09	2150707.62
2082	15111109	476636.63	2150724.57
2083	15111108	476659.15	2150736.02
2084	15111107	476681.65	2150734.96
2085	15111106	476709.64	2150728.9
2086	15111105	476744.13	2150726.32
2087	15111104	476764.17	2150744.78
2088	15111103	476786.21	2150762.23
2089	15111102	476809.74	2150777.18
2090	15111101	476832.25	2150780.63
2091	15111100	476857.24	2150776.07
2092	15111099	476875.71	2150761.03
2093	15111098	476901.17	2150741.97
2094	15111097	476929.63	2150726.41
2095	15111096	476961.13	2150724.34
2096	15111095	476985.64	2150732.78
2097	15111094	477014.18	2150747.72
2098	15111093	477037.19	2150754.16
2099	15111092	477059.19	2150754.11
2100	15111091	477087.18	2150747.55
2101	15111090	477115.64	2150733.5

2102	15111089	477141.18	2150747.43
2103	15111088	477169.69	2150753.37
2104	15111087	477199.22	2150765.8
2105	15111086	477223.24	2150775.25
2106	15111085	477245.79	2150798.19
2107	15111084	477259.35	2150823.66
2108	15111083	477274.43	2150858.63
2109	15111082	477304.99	2150885.06
2110	1511108101	477329.26	2150896.83
2111	15111081	477345.03	2150904.47
2112	15111080	477368.08	2150926.92
2113	15111079	477387.13	2150949.88
2114	15111078	477407.72	2150985.83
2115	15111077	477423.28	2151013.3
2116	15111076	477454.85	2151046.72
2117	15111075	477479.38	2151058.17
2118	15111074	477522.9	2151068.57
2119	15111073	477560.43	2151079.49
2120	15111072	477591.96	2151095.42
2121	15111071	477621.47	2151100.35
2122	15111070	477658.44	2151085.77
2123	15111069	477683.91	2151069.71
2124	15111068	477709.36	2151051.15
2125	15111067	477738.85	2151046.09
2126	15111066	477772.36	2151050.51
2127	15111065	477810.85	2151045.92
2128	15111064	477845.82	2151031.34
2129	15111063	477878.75	2151000.27
2130	1511106201	477891.64	2150988.64
2131	15111062	477908.19	2150973.7
2132	15111061	477938.16	2150961.14
2133	15111060	477966.15	2150956.07
2134	15111059	477995.15	2150957.01
2135	15111058	478016.64	2150949.46
2136	15111057	478049.62	2150940.89
2137	15111056	478082.59	2150930.31
2138	15111055	478112.58	2150925.74
2139	15111054	478161.08	2150926.13
2140	15111053	478195.57	2150922.06
2141	15111052	478228.08	2150925.98
2142	15111051	478249.63	2150946.44
2143	15111050	478273.66	2150965.88
2144	15111049	478316.21	2150983.29

2145	1511104801	478347.86	2150997.48
2146	15111048	478357.25	2151001.69
2147	15111047	478395.3	2151023.11
2148	15111046	478436.35	2151045.02
2149	15111045	478456.38	2151056.47
2150	15111044	478496.88	2151058.38
2151	15111043	478536.39	2151062.79
2152	15111042	478570.39	2151063.21
2153	15111041	478602.41	2151069.14
2154	15111040	478632.94	2151084.07
2155	15111039	478662.48	2151103.01
2156	15111038	478706.04	2151129.41
2157	15111037	478736.1	2151154.84
2158	15111036	478776.15	2151177.25
2159	15111035	478806.67	2151187.68
2160	15111034	478838.21	2151204.11
2161	15111033	478855.75	2151223.07
2162	15111032	478882.81	2151249.01
2163	15111031	478910.83	2151258.95
2164	15111030	478947.85	2151267.36
2165	15111029	478981.9	2151286.79
2166	15111028	479014.92	2151295.21
2167	15111027	479060.9	2151288.61
2168	15111026	479088.4	2151289.05
2169	15111025	479110.92	2151295
2170	15111024	479137.97	2151318.44
2171	15111023	479171.03	2151346.86
2172	15111022	479175.09	2151355.13
2173	15111021	479195.15	2151348.82
2174	15111020	479216.28	2151335.51
2175	15111019	479240.81	2151332.26
2176	15111018	479263.26	2151337.97
2177	15111017	479281.16	2151347.64
2178	15111016	479302.02	2151362.84
2179	15111015	479318.49	2151366.5
2180	15111014	479341.54	2151360.72
2181	15111013	479370.09	2151355.99
2182	15111012	479384.55	2151360.12
2183	15111011	479407.25	2151391.84
2184	15111010	479428.04	2151414.04
2185	15111009	479447.98	2151420.73
2186	15111008	479481.93	2151425.55
2187	15111007	479526.79	2151440.48

2188	15111006	479562.11	2151460.32
2189	15111005	479592.02	2151470.1
2190	15111004	479623	2151472.39
2191	15111003	479656.99	2151473.22
2192	15111002	479684.91	2151481.98
2193	15111001	479683.36	2151486.47
2194	1511103	479680.94	2151493.51
2195	1511102	479672.48	2151518.18
2196	1511101	479669.47	2151526.97
2197	15111	479655.57	2151567.46
2198	15110	479619.46	2151661.27
2199	15109	479423.55	2152367.74
2200	15108	479443.54	2152416.51
2201	01146805	479478.86	2152427.44
2202	15105014	479519.45	2152437.22
2203	15105013	479758.88	2152513.08
2204	15105012	479872.36	2152548.36
2205	15105011	479975.24	2152580.43
2206	15105010	480110.92	2152622.37
2207	15105009	480196.24	2152648.5
2208	15105008	480221.45	2152656.66
2209	15105007	480278.43	2152674.67
2210	15105006	480318.89	2152687.97
2211	15105005	480329.95	2152691.48
2212	15105004	480331.97	2152691.44
2213	15105003	480354.67	2152698.85
2214	15105002	480355.1	2152704
2215	15105001	480761	2152830
2216	15105	481419.13	2153031.59
2217	1510401	481610.31	2153091.52
2218	15104	481651.26	2153104.35
2219	15103075	481671.03	2153119.33
2220	15103074	481686.52	2153090.83
2221	15103073	481709.51	2153050.32
2222	15103072	481731.5	2153014.82
2223	15103071	481757.99	2152978.31
2224	15103070	481793.98	2152938.8
2225	15103069	481829.98	2152904.29
2226	15103068	481859.97	2152876.78
2227	15103067	481894.96	2152855.78
2228	1510306501	481929.52	2152837.01
2229	15103065	481967.96	2152824.76
2230	15103064	482004.95	2152811.75

2231	15103063	482035.95	2152806.74
2232	15103062	482075.45	2152804.23
2233	15103061	482112.45	2152804.21
2234	15103060	482154.95	2152808.21
2235	15103059	482179.95	2152815.7
2236	15103058	482216.96	2152835.7
2237	15103057	482247.46	2152852.19
2238	15103056	482284.97	2152863.18
2239	15103055	482309.97	2152862.67
2240	15103054	482340.96	2152852.66
2241	15103053	482385.46	2152843.15
2242	15103052	482433.46	2152835.64
2243	15103051	482464.96	2152825.13
2244	15103050	482498.95	2152810.13
2245	15103049	482522.45	2152793.12
2246	15103048	482556.94	2152765.61
2247	15103047	482591.43	2152732.1
2248	15103046	482629.92	2152697.09
2249	15103045	482658.42	2152668.09
2250	15103044	482694.41	2152633.58
2251	15103043	482727.9	2152613.07
2252	15103042	482773.4	2152589.06
2253	15103041	482807.89	2152578.05
2254	15103040	482850.89	2152575.04
2255	15103039	482912.4	2152582.52
2256	15103038	482957.4	2152589.51
2257	15103037	483000.9	2152598
2258	15103036	483035.9	2152601.49
2259	15103035	483071.9	2152597.98
2260	15103034	483097.4	2152588.98
2261	15103033	483116.39	2152576.47
2262	15103032	483151.9	2152546.96
2263	15103031	483179.88	2152523.46
2264	15103030	483209.88	2152499.95
2265	15103029	483226.37	2152482.94
2266	15103028	483246.86	2152452.94
2267	1510302701	483250.91	2152448.28
2268	15103027	483280.85	2152413.93
2269	15103026	483321.34	2152374.92
2270	15103025	483365.83	2152338.91
2271	15103024	483417.33	2152303.9
2272	15103023	483465.32	2152278.88
2273	15103022	483512.32	2152270.87

2274	15103021	483559.32	2152271.36
2275	15103020	483605.82	2152268.85
2276	15103019	483653.81	2152254.84
2277	1510301801	483654.69	2152254.55
2278	15103018	483689.81	2152243.33
2279	15103017	483724.31	2152240.32
2280	15103016	483763.31	2152236.81
2281	15103015	483793.31	2152236.8
2282	15103014	483798.47	2152235.91
2283	15103013	483840.46	2152230.82
2284	15103012	483887.94	2152220.73
2285	15103011	483930.92	2152215.14
2286	15103010	483974.43	2152216.05
2287	15103009	484003.94	2152225
2288	15103008	484034.97	2152239.43
2289	15103007	484069.52	2152264.36
2290	15103006	484105.08	2152290.28
2291	15103005	484141.63	2152318.22
2292	15103004	484167.19	2152348.67
2293	15103003	484194.75	2152380.11
2294	15103002	484218.81	2152408.07
2295	15103001	484247.88	2152444.51
2296	15103	484256.43	2152405.45
2297	15096010	484264.6	2152384.26
2298	15096009	484281.5	2152313.87
2299	15096008	485480.48	2152557.59
2300	15096007	486952.2	2152853.02
2301	15096006	487280.54	2152909.5
2302	15096005	487339.4	2152918.65
2303	15096004	488469.52	2153123.01
2304	15096003	488470.52	2153117.7
2305	15096002	488669.01	2152267.25
2306	15096001	488670.38	2152266.44
2307	15096	488719.95	2152054.67
2308	15095	489002.41	2152118.94
2309	15094	490357.05	2152594.37
2310	2115073	491202.66	2152895.72
2311	15093	491364.32	2152953.34
2312	211419205	491203	2153483.75
2313	211419204	491173.87	2153559.63
2314	211419203	491089.83	2153840.11
2315	211419202	491054.1	2153948.39
2316	211419201	491054.04	2153957.5

2317	2114192	491040.44	2154000.82
2318	15091	491028.84	2154037.79
2319	2114200	491001.05	2154126.33
2320	15090	490877.48	2154520.01
2321	15089	490733.01	2155025.32
2322	15088	491089.79	2155121.84
2323	2115058	491082.88	2155589.77
2324	15087	491075.4	2156096.33
2325	15086	491883.52	2156154.81
2326	01142413	491921.56	2156152.31
2327	15085	492740.25	2156098.52
2328	15084	493159.45	2156070.39
2329	15083	493247.76	2156074.87
2330	15082	493827.61	2156065.76
2331	15081	494580.95	2156070.86
2332	15080	495035.22	2156059.71
2333	15079035	495119.4	2156063.68
2334	15079034	495244.91	2156058.37
2335	21055548	495329.94	2156055.94
2336	15079033	495344.42	2156055.52
2337	15079032	495353.4	2156066.53
2338	15079031	495375.85	2156097.56
2339	15079030	495408.8	2156135.11
2340	15079029	495440.25	2156168.66
2341	15079028	495476.2	2156198.21
2342	15079027	495510.68	2156216.27
2343	15079026	495538.65	2156232.31
2344	15079025	495567.62	2156253.85
2345	15079024	495592.08	2156276.89
2346	15079023	495611.05	2156302.42
2347	15079022	495628	2156331.44
2348	15079021	495678.45	2156368.02
2349	15079020	495701.43	2156378.55
2350	15079019	495734.9	2156398.6
2351	15079018	495756.36	2156429.14
2352	15079017	495772.32	2156456.16
2353	1507901601	495772.89	2156457.13
2354	15079016	495788.77	2156484.18
2355	15079015	495803.24	2156507.21
2356	15079014	495828.18	2156547.74
2357	15079013	495849.65	2156566.28
2358	15079012	495878.12	2156588.32
2359	15079011	495899.6	2156602.85

2360	15079010	495918.06	2156628.88
2361	15079009	495941.51	2156663.41
2362	15079008	495967.96	2156696.45
2363	1507900701	495995.8	2156718.52
2364	15079007	495998.92	2156721
2365	15079006	496016.39	2156741.53
2366	15079005	496023.35	2156767.04
2367	15079004	496018.3	2156803.03
2368	15079003	496013.76	2156828.52
2369	15079002	496019.7	2156866.53
2370	15079001	496036.15	2156897.56
2371	15079	496040.46	2156927.17
2372	1507801	496090.43	2156920.27
2373	15078	496158.84	2156910.83
2374	1507701	496206.94	2156909.85
2375	15077	496390.19	2156906.16
2376	15076	496949.96	2156897.36
2377	15075	497449.95	2156891.77
2378	1507401	497600.36	2157198.86
2379	15074142	497609.77	2157230.61
2380	15074141	497632.73	2157271.13
2381	15074140	497656.18	2157319.66
2382	15074139	497685.62	2157383.19
2383	15074138	497710.07	2157432.71
2384	15074137	497739.52	2157482.74
2385	15074136	497763.97	2157535.26
2386	15074135	497785.91	2157588.29
2387	15074134	497798.35	2157648.8
2388	15074133	497795.78	2157720.8
2389	15074132	497765.23	2157774.27
2390	1507413101	497726.39	2157809.63
2391	15074131	497725.19	2157810.73
2392	15074130	497684.17	2157830.68
2393	15074129	497645.17	2157833.65
2394	15074128	497613.66	2157839.61
2395	15074127	497589.64	2157856.59
2396	15074126	497584.6	2157898.59
2397	15074125	497590.56	2157942.09
2398	15074124	497577.53	2157967.08
2399	15074123	497555	2157999.56
2400	15074122	497529.47	2158035.03
2401	15074121	497498.42	2158080
2402	15074120	497473.38	2158125.97

2403	15074119	497452.84	2158160.45
2404	15074118	497424.82	2158181.93
2405	15074117	497388.81	2158194.39
2406	15074116	497355.29	2158207.36
2407	15074115	497336.77	2158229.34
2408	15074114	497323.24	2158263.32
2409	15074113	497312.2	2158303.31
2410	15074112	497299.14	2158357.3
2411	15074111	497282.59	2158407.28
2412	15074110	497261.56	2158437.76
2413	15074109	497222.53	2158469.72
2414	15074108	497183	2158497.18
2415	15074107	497152.98	2158518.15
2416	15074106	497122.95	2158549.12
2417	15074105	497086.41	2158592.59
2418	15074104	497052.36	2158638.05
2419	15074103	497034.83	2158670.54
2420	15074102	497033.81	2158693.53
2421	15074101	497032.78	2158721.53
2422	15074100	497018.75	2158743.02
2423	15074099	496993.73	2158774.99
2424	15074098	496961.2	2158800.46
2425	15074097	496930.69	2158815.93
2426	15074096	496905.19	2158807.41
2427	15074095	496871.21	2158792.37
2428	15074094	496846.7	2158789.85
2429	15074093	496821.19	2158810.32
2430	15074092	496802.16	2158843.3
2431	15074091	496770.31	2158876.92
2432	15074090	496757.77	2158893.39
2433	15074089	496738.71	2158915.84
2434	15074088	496702.64	2158944.75
2435	15074087	496662.07	2158972.15
2436	15074086	496626.01	2158994.06
2437	15074085	496585.49	2159002.46
2438	15074084	496543.46	2159015.85
2439	15074083	496506.42	2159030.26
2440	15074082	496472.38	2159048.18
2441	15074081	496457.82	2159072.14
2442	15074080	496451.73	2159107.63
2443	15074079	496448.13	2159146.12
2444	15074078	496428.07	2159173.07
2445	15074077	496381.51	2159196.45

2446	15074076	496353.92	2159229.88
2447	15074075	496349.83	2159268.87
2448	15074074	496350.21	2159316.87
2449	1507407301	496354.6	2159358.11
2450	15074073	496355.58	2159367.39
2451	15074072	496357.98	2159408.89
2452	15074071	496362.38	2159447.9
2453	15074070	496363.77	2159493.41
2454	15074069	496371.67	2159533.43
2455	15074068	496391.61	2159557.48
2456	15074067	496391.53	2159589.48
2457	15074066	496400.95	2159621.5
2458	15074065	496400.88	2159649
2459	15074064	496407.82	2159672.52
2460	15074063	496423.75	2159701.06
2461	15074062	496438.18	2159730.09
2462	15074061	496453.07	2159773.63
2463	15074060	496467.98	2159810.17
2464	15074059	496485.88	2159849.21
2465	150745801	496489.76	2159864.04
2466	15074058	496494.79	2159883.24
2467	15074057	496510.68	2159928.78
2468	15074056	496526.59	2159964.82
2469	15074055	496549.01	2159996.37
2470	15074054	496584.44	2160025.46
2471	1507405301	496592.96	2160032.54
2472	15074053	496621.86	2160056.55
2473	15074052	496657.79	2160083.64
2474	15074051	496690.21	2160117.22
2475	15074050	496721.13	2160147.3
2476	15074049	496743.08	2160167.36
2477	15074048	496780.02	2160194.45
2478	15074047	496815.47	2160213.54
2479	15074046	496853.43	2160230.63
2480	15074045	496895.38	2160248.24
2481	15074044	496923.9	2160240.31
2482	15074043	496958.9	2160240.9
2483	15074042	497010.87	2160253.53
2484	15074041	497045.84	2160266.6
2485	15074040	497084.77	2160291.71
2486	15074039	497108.7	2160319.77
2487	15074038	497126.66	2160338.81
2488	15074037	497165.66	2160337.41

2489	15074036	497193.69	2160324.98
2490	15074035	497214.67	2160335.53
2491	15074034	497225.61	2160359.56
2492	15074033	497226.51	2160399.56
2493	15074032	497238.44	2160427.09
2494	15074031	497266.9	2160443.67
2495	15074030	497311.84	2160467.28
2496	15074029	497336.32	2160475.34
2497	15074028	497386.33	2160471.96
2498	15074027	497454.35	2160462.63
2499	15074026	497505.36	2160458.26
2500	15074025	497554.37	2160455.38
2501	15074024	497557.41	2160456.38
2502	15074023	497574.43	2160466.85
2503	15074022	497601.96	2160482.29
2504	15074021	497628.46	2160482.24
2505	15074020	497651.97	2160486.69
2506	15074019	497680	2160503.13
2507	15074018	497697.01	2160506.6
2508	15074017	497736.51	2160507.02
2509	15074016	497779	2160503.94
2510	15074015	497824.51	2160504.35
2511	15074014	497853.03	2160518.79
2512	15074013	497897.08	2160543.2
2513	15074012	497941.12	2160563.61
2514	15074011	497981.16	2160580.03
2515	15074010	498015.7	2160601.46
2516	15074009	498038.72	2160613.42
2517	15074008	498053.3	2160650.39
2518	15074007	498062.88	2160692.37
2519	15074006	498070.5	2160745.35
2520	15074005	498072.6	2160802.35
2521	15074004	498081.68	2160840.83
2522	15074003	498099.73	2160865.3
2523	15074002	498103.76	2160881.29
2524	15074001	498112.33	2160918.27
2525	15074	498132.28	2160959.04
2526	15073	498329.27	2161331
2527	15072	498423.06	2161505.78
2528	15071	498744.03	2162104.29
2529	15070	499219.88	2162984.14
2530	01139364	499305.73	2163143.57
2531	1506704001	499657.2	2163796.3

2532	15067040	499691.92	2163843.15
2533	15067039	499725.44	2163887.64
2534	15067038	499755.96	2163928.62
2535	15067037	499788.99	2163976.11
2536	15067036	499815.01	2164010.59
2537	15067035	499837.52	2164046.58
2538	15067034	499864.55	2164091.07
2539	1506703201	499890.07	2164135.05
2540	15067032	499924.59	2164190.04
2541	15067031	499955.62	2164248.02
2542	15067030	499983.65	2164293.51
2543	15067029	500017.18	2164351.99
2544	15067028	500027.19	2164386.49
2545	15067027	500036.21	2164425.98
2546	1506702601	500039.34	2164431
2547	15067026	500054.23	2164454.97
2548	15067025	500087.74	2164476.46
2549	15067024	500128.75	2164500.44
2550	15067023	500147.76	2164524.43
2551	15067022	500179.27	2164538.91
2552	15067021	500202.26	2164528.9
2553	15067020	500230.77	2164535.38
2554	15067019	500256.27	2164549.87
2555	1506701801	500267.01	2164554.44
2556	15067018	500303.28	2164569.85
2557	15067017	500336.78	2164568.33
2558	15067016	500398.28	2164559.3
2559	15067015	500457.27	2164548.27
2560	15067014	500520.27	2164539.74
2561	15067013	500563.27	2164535.22
2562	15067012	500614.27	2164532.69
2563	15067011	500644.27	2164541.68
2564	15067010	500696.78	2164557.65
2565	15067009	500747.29	2164574.13
2566	15067008	500787.79	2164587.61
2567	15067007	500835.8	2164603.08
2568	15067006	500886.81	2164617.56
2569	15067005	500941.81	2164629.53
2570	15067004	500991.32	2164639
2571	15067003	501027.32	2164646.99
2572	15067002	501055.83	2164653.47
2573	15067001	501089.33	2164654.46
2574	15067	501136.6	2164657.76

2575	15066	501181.15	2164676.66
2576	1506402	501259.85	2164730.28
2577	1506401	501404.19	2164828.6
2578	15064	501855.61	2165135.38
2579	1506302	502338.63	2165207.52
2580	1506301	502420.96	2165219.81
2581	15063	502598.84	2165246.37
2582	01000622	502744.84	2165282.2
2583	0100050101	502845.84	2165299.94
2584	2115030	502903.18	2165310.21
2585	01000502	502837.89	2165399.41
2586	01000503	502725.85	2165601.27
2587	01000504	502753.63	2165612.6
2588	01000505	502718.22	2165813.79
2589	01000506	502714.23	2165836.5
2590	01000507	502705.86	2165874.71
2591	01000508	502702.85	2166047.05
2592	01000509	502680.64	2166034.7
2593	01000510	502668.97	2166250.89
2594	01000511	502541.37	2166702.75
2595	01000512	502479.96	2166796.45
2596	01000513	502310.82	2167069.49
2597	01000514	502204.46	2167580.81
2598	01000515	502177.23	2167714.68
2599	01000516	502124.39	2167974.5
2600	01000517	502028.05	2168444.82
2601	01000518	502044.32	2168664.74
2602	01000519	502065.18	2168897.69
2603	01000520	502069.68	2168978.69
2604	01000521	502145.52	2169473.2
2605	01000522	502197.05	2169639.34
2606	01000523	502271.47	2169871.92
2607	01000524	502362.57	2170160.18
2608	01000525	502466.05	2170483.44
2609	01000526	502475.41	2170615.17
2610	01000527	502487.27	2170775.7
2611	01000528	502493.67	2170844.14
2612	15039	502690.01	2170960.74
2613	1503801	503032.88	2171138.56
2614	15038	504034.06	2171657.78
2615	2112090	504589.39	2170722.72
2616	15036	504697.17	2170541.28
2617	2115464	504805.95	2170605.14

2618	15035	505735.33	2171150.73
2619	15034	505896.7	2170989.72
2620	211545301	505901.68	2171224.2
2621	2115453	505904.48	2171355.58
2622	150330201	505917.92	2171987.02
2623	1503302	505918.14	2171997.11
2624	1503309602	506135.9	2172365.17
2625	1503309601	506162.37	2172409.89
2626	15033096	506177.89	2172451.54
2627	15033095	506213.38	2172490.05
2628	15033094	506216.87	2172529.05
2629	15033093	506229.85	2172579.56
2630	15033092	506247.34	2172623.56
2631	15033091	506266.84	2172650.07
2632	15033090	506306.33	2172688.58
2633	15033089	506342.32	2172727.09
2634	15033088	506382.31	2172766.1
2635	15033087	506412.8	2172801.1
2636	15033086	506446.79	2172835.61
2637	15033085	506476.28	2172876.62
2638	15033084	506501.27	2172928.63
2639	15033083	506523.75	2172985.13
2640	15033082	506543.74	2173039.14
2641	15033081	506557.72	2173105.64
2642	15033080	506568.21	2173163.14
2643	2115452	506578.77	2173204.49
2644	15033079	506584.69	2173227.65
2645	15033078	506596.17	2173302.15
2646	15033077	506612.66	2173361.65
2647	15033076	506631.15	2173408.66
2648	15033075	506635.64	2173454.16
2649	15033074	506610.12	2173507.15
2650	15033073	506587.61	2173567.65
2651	15033072	506578.09	2173630.14
2652	15033071	506557.07	2173703.64
2653	15033070	506543.06	2173767.14
2654	15033069	506542.05	2173819.14
2655	15033068	506547.53	2173887.64
2656	15033067	506556.51	2173953.14
2657	15033066	506575	2174001.14
2658	15033065	506606.05	2174054.89
2659	15033064	506635.09	2174088.36
2660	15033063	506663.62	2174123.34

2661	15033062	506668.65	2174150.33
2662	15033061	506690.24	2174237.81
2663	15033060	506699.8	2174297.3
2664	15033059	506709.87	2174367.79
2665	15033058	506731.92	2174424.27
2666	15033057	506766.48	2174480.73
2667	15033056	506801.52	2174521.2
2668	15033055	506846.06	2174563.65
2669	15033054	506888.11	2174607.61
2670	15033053	506917.15	2174647.08
2671	15033052	506944.7	2174702.55
2672	15033051	506966.28	2174776.53
2673	15033050	506980.86	2174862.52
2674	15033049	506980.92	2174918.52
2675	15033048	506970.95	2174948.03
2676	15033047	506950.5	2174999.55
2677	15033046	506927.06	2175063.07
2678	15033045	506995.53	2175031
2679	15033044	507052	2175002.45
2680	15033043	507107.48	2174978.89
2681	15033042	507132.48	2174984.37
2682	15033041	507183.02	2175017.32
2683	15033040	507253.54	2175045.25
2684	15033039	507292.02	2175023.71
2685	15033038	507331.99	2174987.17
2686	15033037	507341.44	2174936.66
2687	15033036	507360.42	2174918.14
2688	15033035	507395.91	2174912.1
2689	15033034	507444.41	2174906.07
2690	15033033	507497.4	2174899
2691	15033032	507526.39	2174888.47
2692	15033031	507548.86	2174862.45
2693	15033030	507555.84	2174835.94
2694	15033029	507550.29	2174793.45
2695	15033028	507565.76	2174756.43
2696	15033027	507594.2	2174703.41
2697	15033026	507624.15	2174647.88
2698	15033025	507668.58	2174584.33
2699	15033024	507713.54	2174542.29
2700	15033023	507759.02	2174517.74
2701	1503302201	507798.08	2174482.86
2702	15033022	507809.47	2174472.68
2703	15033021	507854.93	2174429.65

2704	15033020	507905.9	2174404.59
2705	15033019	507933.87	2174372.57
2706	15033018	507977.38	2174381.52
2707	15033017	508024.38	2174381.48
2708	15033016	508067.37	2174370.93
2709	1503301501	508099.99	2174367.54
2710	15033015	508115.87	2174365.88
2711	15033014	508165.38	2174377.83
2712	15033013	508213.38	2174377.28
2713	15033012	508254.37	2174374.25
2714	15033011	508297.88	2174379.7
2715	15033010	508339.39	2174393.16
2716	15033009	508375.41	2174406.62
2717	15033008	508423.9	2174396.08
2718	15033007	508448.91	2174409.55
2719	15033006	508482.42	2174423.52
2720	15033005	508520.92	2174417.98
2721	15033004	508565.41	2174414.44
2722	15033003	508599.92	2174421.4
2723	15033002	508638.43	2174428.36
2724	15033	508655.11	2174470.01
2725	15032	508700.89	2174671.47
2726	1503002	508723.1	2174746.18
2727	1503001	508829.74	2175106.95
2728	15030	508956.84	2175539.53
2729	15029	508857.56	2175949.27
2730	15028	508813.63	2176055.44
2731	15027052	508827.14	2176108.41
2732	15027051	508849.23	2176170.38
2733	15027050	508857.29	2176220.87
2734	15027049	508862.84	2176256.36
2735	15027048	508879.4	2176305.34
2736	15027047	508892.98	2176363.82
2737	15027046	508909.92	2176415.09
2738	15027045	508923.96	2176461.58
2739	15027044	508946	2176498.05
2740	15027043	508961.03	2176532.04
2741	15027042	508970.58	2176581.03
2742	15027041	508970.65	2176647.03
2743	15027040	508964.22	2176723.04
2744	15027039	508945.28	2176776.05
2745	1502703801	508932.45	2176814.3
2746	15027038	508926.33	2176832.57

2747	15027037	508920.89	2176887.58
2748	15027036	508903.43	2176926.1
2749	15027035	508883.98	2176977.12
2750	15027034	508900.51	2177013.1
2751	15027033	508928.56	2177061.07
2752	15027032	508970.14	2177143.53
2753	15027031	509002.2	2177200
2754	15027030	509047.26	2177262.95
2755	15027029	509074.81	2177311.93
2756	15027028	509108.34	2177344.39
2757	15027027	509133.36	2177364.87
2758	15027026	509151.36	2177363.85
2759	15027025	509178.33	2177325.82
2760	15027024	509210.28	2177278.79
2761	15027023	509250.2	2177208.25
2762	15027022	509285.65	2177147.21
2763	15027021	509321.58	2177078.18
2764	15027020	509345.03	2177034.66
2765	1502701901	509345.77	2177033.22
2766	15027019	509369.99	2176985.63
2767	15027018	509364.95	2176951.14
2768	15027017	509352.92	2176915.15
2769	15027016	509356.36	2176858.14
2770	15027015	509379.31	2176808.12
2771	15027014	509405.28	2176775.6
2772	15027013	509432.76	2176757.57
2773	15027012	509452.75	2176745.05
2774	15027011	509457.22	2176719.54
2775	15027010	509472.72	2176716.53
2776	15027009	509487.69	2176694.01
2777	15027008	509493.17	2176669.01
2778	15027007	509507.66	2176658.99
2779	15027006	509529.14	2176634.97
2780	15027005	509551.11	2176608.95
2781	15027004	509568.09	2176586.93
2782	15027003	509584.57	2176570.92
2783	15027002	509678.59	2176593.32
2784	15027001	509776.62	2176622.72
2785	15027	509792.91	2176639.41
2786	15026	509843.51	2176701.77
2787	15025	509788.24	2176829.76
2788	15024	510049.76	2176944.9
2789	15023	510145.62	2177033.01

2790	15022	510150.47	2177072.69
2791	15021	510134.01	2177115.35
2792	15020	510372.39	2177290.45
2793	15019	510498.9	2177309.75
2794	15018	510614.32	2177284.26
2795	15017	510835.77	2177427.46
2796	15016	510850.83	2177555.44
2797	1501501	510841.32	2177596.86
2798	15015	510833.57	2177630.59
2799	15000136	510664.86	2177885.42
2800	15000135	510579.01	2178009.53
2801	15000134	510364.39	2178315.29
2802	15000133	510098.86	2178689.63
2803	15000132	510049.95	2178758.69
2804	01137114	510052.01	2178759.33
2805	15000131	510081.96	2178768.65
2806	15000130	510120.96	2178768.6
2807	15000129	510170.46	2178768.04
2808	15000128	510224.46	2178767.97
2809	15000127	510232.48	2178784.46
2810	15000126	510244.51	2178811.94
2811	15000125	510276.51	2178811.9
2812	15000124	510338.01	2178805.33
2813	15000123	510419.49	2178794.23
2814	15000122	510482.97	2178779.15
2815	15000121	510540.97	2178773.07
2816	15000120	510584.98	2178787.52
2817	15000119	510629.99	2178795.96
2818	15000118	510658.99	2178791.93
2819	15000117	510698.92	2178738.38
2820	15000116	510738.39	2178713.83
2821	15000115	510784.85	2178683.77
2822	15000114	510840.31	2178648.2
2823	15000113	510887.79	2178635.64
2824	15000112	510958.8	2178643.55
2825	15000111	511026.31	2178651.47
2826	15000110	511078.31	2178651.4
2827	15000109	511130.31	2178650.84
2828	15000108	511178.03	2178654.03
2829	15000107	511205.51	2178661.11
2830	15000106	511238.5	2178662.71
2831	15000105	511277.06	2178645.33
2832	15000104	511302.5	2178665.4

2833	15000103	511346.46	2178677.54
2834	15000102	511384.98	2178669.65
2835	15000101	511419.53	2178654.25
2836	15000100	511451.48	2178670.85
2837	15000099	511486.91	2178693.96
2838	15000098	511528.86	2178712.58
2839	15000097	511573.31	2178729.22
2840	15000096	511607.22	2178758.32
2841	15000095	511603.14	2178784.31
2842	15000094	511586.55	2178813.26
2843	15000093	511574.93	2178854.22
2844	15000092	511594.86	2178877.28
2845	15000091	511605.73	2178921.81
2846	15000090	511610.08	2178971.33
2847	15000089	511619.41	2179028.86
2848	15000088	511615.76	2179077.84
2849	15000087	511628.14	2179118.38
2850	15000086	511653.05	2179147.46
2851	15000085	511666.95	2179180.5
2852	15000084	511694.43	2179187.08
2853	15000083	511708.02	2179159.62
2854	15000082	511730.15	2179116.19
2855	15000081	511759.17	2179108.77
2856	15000080	511822.15	2179113.96
2857	15000079	511883.14	2179119.65
2858	15000078	511931.11	2179130.29
2859	15000077	511942.52	2179159.82
2860	15000076	511957.42	2179193.37
2861	15000075	511982.91	2179196.44
2862	15000074	511996.31	2179229.99
2863	15000073	511996.71	2179260.99
2864	15000072	511975.15	2179283.42
2865	15000071	511944.54	2179320.33
2866	15000070	511912.39	2179368.73
2867	15000069	511883.28	2179405.65
2868	15000068	511855.24	2179418.06
2869	15000067	511855.65	2179449.07
2870	15000066	511867	2179498.6
2871	15000065	511909.85	2179548.23
2872	15000064	511948.82	2179560.34
2873	15000063	511980.22	2179592.94
2874	15000062	512010.14	2179618.03
2875	15000061	512064.57	2179642.69

2876	15000060	512128.97	2179676.88
2877	15000059	512177.32	2179726.53
2878	15000058	512229.73	2179756.19
2879	15000057	512251.16	2179780.25
2880	15000056	512273.03	2179822.32
2881	15000055	512306.4	2179865.42
2882	15000054	512345.32	2179894.53
2883	15000053	512393.75	2179917.68
2884	15000052	512399.67	2179942.2
2885	15000051	512382.07	2179976.64
2886	15000050	512380.96	2180014.64
2887	15000049	512380.8	2180066.64
2888	15000048	512386.19	2180105.16
2889	15000047	512404.13	2180122.71
2890	15000046	512435.65	2180118.81
2891	15000045	512484.67	2180110.95
2892	15000044	512535.15	2180119.1
2893	15000043	512562.59	2180138.19
2894	15000042	512590.48	2180173.27
2895	15000041	512618.84	2180222.36
2896	15000040	512648.66	2180281.44
2897	15000039	512661	2180333.48
2898	15000038	512636.88	2180371.41
2899	15000037	512602.32	2180395.81
2900	15000036	512566.75	2180417.2
2901	15000035	512542.15	2180450.13
2902	15000034	512560.49	2180503.18
2903	15000033	512578.85	2180551.74
2904	15000032	512586.21	2180596.76
2905	15000031	512575.6	2180633.73
2906	15000030	512572.51	2180666.22
2907	15000029	512583.45	2180684.25
2908	15000028	512643.9	2180701.93
2909	15000027	512687.38	2180710.06
2910	15000026	512729.31	2180730.69
2911	15000025	512735.22	2180761.21
2912	15000024	512707.1	2180774.62
2913	15000023	512668.5	2180797.66
2914	15000022	512635.39	2180840.58
2915	15000021	512608.28	2180885.52
2916	15000020	512595.18	2180926.98
2917	15000019	512605.63	2180945.01
2918	15000018	512625.13	2180945.06

2919	15000017	512657.67	2180929.64
2920	15000016	512694.74	2180900.73
2921	15000015	512735.29	2180881.33
2922	15000014	512722.71	2180911.8
2923	15000013	512715.63	2180946.79
2924	15000012	512723.06	2180972.3
2925	15000011	512702.49	2181001.75
2926	15000010	512679.41	2181032.2
2927	15000009	512677.82	2181067.19
2928	15000008	512698.32	2181069.74
2929	15000007	512733.35	2181055.83
2930	15000006	512765.34	2181059.91
2931	15000005	512770.27	2181087.92
2932	15000004	512768.68	2181125.42
2933	15000003	512783.58	2181163.96
2934	15000002	512808.56	2181174.52
2935	15000001	512839.58	2181165.1

»;

4) приложение 1.3 изложить в следующей редакции:

*«Приложение 1.3
к Закону
Воронежской области
«Об установлении границ, наделении
соответствующим статусом, определении
административных центров отдельных
муниципальных образований
Воронежской области»
от 15.10.2004 № 63-ОЗ*

**ТЕКСТОВОЕ ОПИСАНИЕ
ГРАНИЦ АННИНСКОГО ГОРОДСКОГО ПОСЕЛЕНИЯ
АННИНСКОГО МУНИЦИПАЛЬНОГО РАЙОНА
ВОРОНЕЖСКОЙ ОБЛАСТИ**

I. Линия прохождения границы Аннинского городского поселения по смежеству с Мосоловским сельским поселением

От точки стыка 0100300 границ Аннинского городского поселения и Мосоловского, Верхнетойденского сельских поселений линия границы идет в юго-восточном направлении по лесной полосе, затем по пойме реки Анна, пересекает реку Анна, пересекает лесную полосу, далее по северной стороне жилой застройки поселка городского типа Анна, пересекает автомобильную дорогу Анна-Мосоловка до точки 0114023701.

От точки 0114023701 линия границы идет в северном направлении по восточной стороне полосы отвода автомобильной дороги Анна-Мосоловка до точки 0114023704.

От точки 0114023704 линия границы идет в восточном направлении по сельскохозяйственным угодьям до точки 0114023705.

От точки 0114023705 линия границы идет в юго-западном направлении по западной стороне лесной полосы, затем по сельскохозяйственным угодьям, по западной стороне лесной полосы, далее по западной границе земель лесного фонда (урочище Затон) до точки 0101400.

От точки 0101400 линия границы идет в юго-восточном направлении по западной границе земель лесного фонда (урочище Затон) вдоль восточной стороны жилой застройки поселка городского типа Анна до точки 010150008.

От точки 010150008 линия границы идет в юго-западном направлении по западной границе земель лесного фонда (урочище Затон) вдоль восточной стороны жилой застройки поселка городского типа Анна до точки 010150020.

От точки 010150020 линия границы идет в юго-восточном направлении по границе земель лесного фонда (урочище Затон и урочище Первомайское), пересекает грунтовую дорогу от поселка городского типа Анна до села Садовое, затем по границе земель лесного фонда (урочище Затон и урочище Первомайское), пересекает озеро Большое Кривое, далее по границе земель лесного фонда (урочище Затон и урочище Первомайское) до точки стыка 0114074729 границ Аннинского городского поселения и Мосоловского, Садовского сельских поселений.

Протяженность границы Аннинского городского поселения по смежеству с Мосоловским сельским поселением составляет 6233,7 м.

II. Линия прохождения границы Аннинского городского поселения по смежеству с Садовским сельским поселением

От точки стыка 0114074729 границ Аннинского городского поселения и Мосоловского, Садовского сельских поселений линия границы идет в юго-восточном направлении по восточной границе земель лесного фонда (урочище Первомайское) до точки стыка 0114074727 границ Аннинского городского поселения и Садовского, Бродовского сельских поселений.

Протяженность границы Аннинского городского поселения по смежеству с Садовским сельским поселением составляет 308,6 м.

III. Линия прохождения границы Аннинского городского поселения по смежеству с Бродовским сельским поселением

От точки стыка 0114074727 границ Аннинского городского поселения и Садовского, Бродовского сельских поселений линия границы идет в юго-западном направлении по восточной границе земель лесного фонда (урочище Первомайское), далее пересекает автомобильную дорогу Курск - Воронеж-Борисоглебск до магистрали «Каспий», снова по восточной границе земель лесного фонда (урочище Первомайское) до точки 0115500304.

От точки 0115500304 линия границы идет в общем юго-восточном направлении по восточной границе земель лесного фонда (урочище Первомайское), по восточной границе земель лесного фонда (урочище Первомайское) вдоль реки Битюг, далее по лесным кварталам 16 и 23 Первомайского участкового лесничества Аннинского лесничества (земли лесного фонда) вдоль реки Битюг до точки 01142285.

От точки 01142285 линия границы идет в юго-западном направлении по лесным кварталам 23 и 31 Первомайского участкового лесничества Аннинского лесничества (земли лесного фонда) вдоль реки Битюг до точки 01155029.

От точки 01155029 линия границы идет в общем юго-восточном направлении по лесным кварталам 31, 38, 39, 32, 39, 46, 54, 46, 54 Первомайского участкового лесничества Аннинского лесничества (земли лесного фонда) вдоль реки Битюг, затем между лесными кварталами 55 и 48 Первомайского участкового лесничества Аннинского лесничества (земли лесного фонда) вдоль реки Битюг до точки 01143422.

От точки 01143422 линия границы идет в общем северо-восточном направлении между лесными кварталами 55 и 48 Первомайского участкового лесничества Аннинского лесничества (земли лесного фонда) вдоль реки Битюг до точки стыка 01148959 границ Аннинского городского поселения и Бродовского, Новокурлакского сельских поселений.

Протяженность границы Аннинского городского поселения по смежеству с Бродовским сельским поселением составляет 8981,7 м.

IV. Линия прохождения границы Аннинского городского поселения по смежеству с Новокурлакским сельским поселением

От точки стыка 01148959 границ Аннинского городского поселения и Бродовского, Новокурлакского сельских поселений линия границы идет в юго-восточном направлении по восточной границе земель лесного фонда (урочище Первомайское) вдоль реки Битюг до точки 01155486.

От точки 01155486 линия границы идет в юго-западном направлении по восточной границе земель лесного фонда (урочище Первомайское) вдоль реки Битюг до точки 01143469.

От точки 01143469 линия границы идет в северо-западном направлении по восточной границе земель лесного фонда (урочище Первомайское) вдоль реки Битюг до точки 01143425.

От точки 01143425 линия границы идет в общем юго-западном направлении по восточной границе земель лесного фонда (урочище Первомайское) вдоль реки Битюг, далее между лесными кварталами 74 и 65, 74 и 73 Первомайского участкового лесничества Аннинского лесничества (земли лесного фонда) вдоль реки Битюг, по лесным кварталам 83,72, 83, 89, 83, 82, 71, 82, 88, 87, 97, 87, 97, 96, 107 Первомайского участкового лесничества Аннинского лесничества (земли лесного фонда) вдоль реки Битюг до точки 01144574.

От точки 01144574 линия границы идет в юго-восточном направлении по лесному кварталу 107 Первомайского участкового лесничества Аннинского лесничества (земли лесного фонда) вдоль реки Битюг до точки стыка 01144599 границ Аннинского городского поселения и Старотойденского, Новокурлакского сельских поселений.

Протяженность границы Аннинского городского поселения по смежеству с Новокурлакским сельским поселением составляет 11583 м.

V. Линия прохождения границы Аннинского городского поселения по смежеству со Старотойденским сельским поселением

От точки стыка 01144599 границ Аннинского городского поселения и Старотойденского, Новокурлакского сельских поселений линия границы идет в северо-западном направлении между лесными кварталами 107 и 118, 106 и 117, 105 и 116 Первомайского участкового лесничества Аннинского лесничества (земли лесного фонда) до точки 0114459905.

От точки 0114459905 линия границы идет в юго-западном направлении по лесному кварталу 116 Первомайского участкового лесничества Аннинского лесничества (земли лесного фонда) до точки 0114459906.

От точки 0114459906 линия границы идет в юго-восточном направлении по лесным кварталам 116, 125 Первомайского участкового лесничества Аннинского лесничества (земли лесного фонда) до точки 01144758.

От точки 01144758 линия границы идет в юго-западном направлении по лесному кварталу 125 Первомайского участкового лесничества Аннинского лесничества (земли лесного фонда), затем по южной стороне земель лесного фонда (урочище Первомайское) до точки 0114486005.

От точки 0114486005 линия границы идет в северо-западном направлении по южной стороне земель лесного фонда (урочище Первомайское) до точки 0114486019.

От точки 0114486019 линия границы идет в юго-западном направлении по южной стороне земель лесного фонда (урочище Первомайское) до точки 0114486060.

От точки 0114486060 линия границы идет в юго-восточном направлении по южной стороне земель лесного фонда (урочище Первомайское) до точки 0114486067.

От точки 0114486067 линия границы идет в юго-западном направлении по южной стороне земель лесного фонда (урочище Первомайское) до точки 0114486078.

От точки 0114486078 линия границы идет в северо-западном направлении по южной и западной сторонам земель лесного фонда (урочище Первомайское) до точки стыка 01144352 границ Аннинского городского поселения и Старотойденского, Верхнетойденского сельских поселений.

Протяженность границы Аннинского городского поселения по смежеству со Старотойденским сельским поселением составляет 7311,2 м.

VI. Линия прохождения границы Аннинского городского поселения по смежеству с Верхнетойденским сельским поселением

От точки стыка 01144352 границ Аннинского городского поселения и Верхнетойденского, Старотойденского сельских поселений линия границы идет в северо-западном направлении по западной стороне земель лесного фонда (урочище Первомайское) до точки 0114435211.

От точки 0114435211 линия границы идет в юго-восточном направлении по западной стороне земель лесного фонда (урочище Первомайское) до точки 0114435218.

От точки 0114435218 линия границы идет в северо-восточном направлении по западной стороне земель лесного фонда (урочище Первомайское) до точки 0114435222.

От точки 0114435222 линия границы идет в юго-восточном направлении по западной стороне земель лесного фонда (урочище Первомайское) до точки 01149011.

От точки 01149011 линия границы идет в северо-восточном направлении по западной стороне земель лесного фонда (урочище Первомайское) вдоль южной границы жилой застройки поселка Дмитровский до точки 01143970.

От точки 01143970 линия границы идет в северо-западном направлении по западной стороне земель лесного фонда (урочище Первомайское) до точки 0115582301.

От точки 0115582301 линия границы идет в общем северо-восточном направлении по западной стороне земель лесного фонда (урочище Первомайское) до точки 0115582357.

От точки 0115582357 линия границы идет в северо-западном направлении по западной стороне земель лесного фонда (урочище Первомайское) до точки 01148838.

От точки 01148838 линия границы идет в юго-западном направлении по западной стороне земель лесного фонда (урочище Первомайское) до точки 01148886.

От точки 01148886 линия границы идет в северо-западном направлении по западной стороне земель лесного фонда (урочище Первомайское), затем по восточной стороне лесной полосы, далее по южной стороне лесной полосы, затем по лесной полосе, далее по западной стороне земель лесного фонда (урочище Первомайское) до точки 01148842.

От точки 01148842 линия границы идет в северо-восточном направлении по западной стороне земель лесного фонда (урочище Первомайское) до точки 0115541001.

От точки 0115541001 линия границы идет в северо-западном направлении по западной стороне земель лесного фонда (урочище Первомайское) до точки 0114881702.

От точки 0114881702 линия границы идет в северо-восточном направлении по восточной стороне полосы отвода автомобильной дороги Анна – Бобров до точки 0114881718.

От точки 0114881718 линия границы в северо-западном направлении пересекает автомобильную дорогу Анна – Бобров, далее идет по сельскохозяйственным угодьям вдоль полевой дороги, затем по лесной полосе, далее по сельскохозяйственным угодьям вдоль полевой дороги, затем по древесно-кустарниковой растительности до точки 0112200.

От точки 0112200 линия границы идет в северо-восточном направлении по лесной полосе до точки 0112300.

От точки 0112300 линия границы идет в юго-восточном направлении по лесной полосе до точки 0112400.

От точки 0112400 линия границы идет в северо-восточном направлении по сельскохозяйственным угодьям, затем пересекает автомобильную дорогу Курск – Воронеж – Борисоглебск до магистрали «Каспий» до точки 011240003.

От точки 011240003 линия границы идет в северо-западном направлении по северной стороне полосы отвода автомобильной дороги Курск – Воронеж – Борисоглебск до магистрали «Каспий» до точки 011240007.

От точки 011240007 линия границы идет в северо-восточном направлении по краю лесной полосы, затем по сельскохозяйственным угодьям до точки 011240008.

От точки 011240008 линия границы идет в юго-восточном направлении по западной стороне полосы отвода Юго-Восточной железной дороги до точки 011240011.

От точки 011240011 линия границы в северо-восточном направлении пересекает Юго-Восточную железную дорогу до точки 011240012.

От точки 011240012 линия границы идет в северо-западном направлении по восточной стороне полосы отвода Юго-Восточной железной дороги до точки 01000556.

От точки 01000556 линия границы идет в юго-восточном направлении по сельскохозяйственным угодьям вдоль полевой дороги, затем по древесно-кустарниковой растительности вдоль северной стороны производственной зоны, пересекает грунтовую дорогу, далее по балке до точки 011280008.

От точки 011280008 линия границы идет в северо-восточном направлении по балке вдоль северной стороны автомобильной дороги до точки 011280028.

От точки 011280028 линия границы идет в северо-западном направлении по западной стороне плотины до точки 011280029.

От точки 011280029 линия границы идет в северном направлении по западной стороне плотины до точки 011280030.

От точки 011280030 линия границы идет в северо-восточном направлении по западной стороне плотины, по плотине до точки 011280032.

От точки 011280032 линия границы идет в северо-западном направлении по сельскохозяйственным угодьям вдоль западной стороны жилой застройки поселка городского типа Анна до точки 0100200.

От точки 0100200 линия границы идет в северо-восточном направлении по сельскохозяйственным угодьям вдоль западной стороны жилой застройки поселка городского типа Анна, пересекает балку, затем по сельскохозяйственным угодьям, далее по древесно-кустарниковой растительности, затем по сельскохозяйственным угодьям до точки стыка 0100300 границ Аннинского городского поселения и Верхнетойденского, Мосоловского сельских поселений.

Протяженность границы Аннинского городского поселения по смежеству с Верхнетойденским сельским поселением составляет 23624,8 м.

Общая протяженность границ Аннинского городского поселения составляет 58043 м.

ТЕКСТОВОЕ ОПИСАНИЕ ГРАНИЦ АРТЮШКИНСКОГО СЕЛЬСКОГО ПОСЕЛЕНИЯ АННИНСКОГО МУНИЦИПАЛЬНОГО РАЙОНА ВОРОНЕЖСКОЙ ОБЛАСТИ

I. Линия прохождения границы Артюшкинского сельского поселения по смежеству с Новожиженским сельским поселением

От точки стыка 27215019 границ Артюшкинского, Новожиженского сельских поселений и Таловского муниципального района линия границы идет в северо-западном направлении по восточной стороне лесной полосы, затем пересекает балку лог Синявский, далее по восточной стороне лесной полосы, по сельскохозяйственным угодьям до точки 01146410005.

От точки 01146410005 линия границы идет в юго-западном направлении по сельскохозяйственным угодьям до точки 01146410004.

От точки 01146410004 линия границы идет в северо-западном направлении по сельскохозяйственным угодьям до точки 01146410001.

От точки 01146410001 линия границы идет в северо-восточном направлении по сельскохозяйственным угодьям, пересекает балку, далее по сельскохозяйственным угодьям, затем по восточной стороне лесной полосы, по сельскохозяйственным угодьям до точки стыка 01146410 границ Артюшкинского, Островского и Новожиженского сельских поселений.

Протяженность границы Артюшкинского сельского поселения по смежеству с Новожиженским сельским поселением составляет 5404,9 м.

II. Линия прохождения границы Артюшкинского сельского поселения по смежеству с Островским сельским поселением

От точки стыка 01146410 границ Артюшкинского, Островского и Новожиженского сельских поселений линия границы идет в восточном направлении по южной стороне лесной полосы, по сельскохозяйственным угодьям, снова по южной стороне лесной полосы, далее по сельскохозяйственным угодьям, по южной стороне лесной полосы, пересекает автомобильную дорогу Архангельское - п. Абрамовка, затем по южной стороне лесной полосы, по

сельскохозяйственным угодьям, пересекает реку Токай, далее по древесно-кустарниковой растительности, по сельскохозяйственным угодьям, по южной стороне лесной полосы, затем по сельскохозяйственным угодьям, по южной стороне лесной полосы, вновь по сельскохозяйственным угодьям, по южной стороне лесной полосы, пересекает балку Суrowsкая, затем по южной стороне лесной полосы до точки стыка 01146356 границ Артюшкинского, Островского и Рамоньского сельских поселений.

Протяженность границы Артюшкинского сельского поселения по смежеству с Островским сельским поселением составляет 8762,8 м.

III. Линия прохождения границы Артюшкинского сельского поселения по смежеству с Рамоньским сельским поселением

От точки стыка 01146356 границ Артюшкинского, Островского и Рамоньского сельских поселений линия границы идет в юго-восточном направлении по сельскохозяйственным угодьям, далее по восточной стороне лесной полосы до точки 0114670001.

От точки 0114670001 линия границы идет в юго-западном направлении по южной стороне лесной полосы, затем по сельскохозяйственным угодьям до точки 01149306.

От точки 01149306 линия границы идет в юго-восточном направлении по восточной стороне балки, далее по балке, затем по заболоченной местности, по балке до точки 0114956603.

От точки 0114956603 линия границы идет в южном направлении по балке, затем по сельскохозяйственным угодьям, по заболоченной местности, по сельскохозяйственным угодьям, по пойме реки Токай до точки стыка 01149366 границ Артюшкинского, Рамоньского сельских поселений и Таловского муниципального района.

Протяженность границы Артюшкинского сельского поселения по смежеству с Рамоньским сельским поселением составляет 5727 м.

IV. Линия прохождения границы Артюшкинского сельского поселения по смежеству с Таловским муниципальным районом

От точки стыка 01149366 границ Артюшкинского, Рамоньского сельских поселений и Таловского муниципального района линия границы в юго-западном направлении пересекает реку Токай, затем идет по сельскохозяйственным угодьям, пересекает залив Ерик, далее по сельскохозяйственным угодьям, по балке до точки 27210.

От точки 27210 линия границы идет в северо-западном направлении по балке, затем по южной стороне лесной полосы, пересекает балку, пересекает автомобильную дорогу Архангельское - п. Абрамовка, пересекает балку лог Синявский, затем по сельскохозяйственным угодьям, пересекает балку, по лесной полосе до точки 27215015.

От точки 27215015 линия границы идет в юго-западном направлении по лесной полосе до точки стыка 27215019 границ Артюшкинского, Новожиженского сельских поселений и Таловского муниципального района.

Протяженность границы Артюшкинского сельского поселения по смежеству с Таловским муниципальным районом составляет 9046,8 м.

Общая протяженность границ Артюшкинского сельского поселения составляет 28941,5 м.

ТЕКСТОВОЕ ОПИСАНИЕ ГРАНИЦ АРХАНГЕЛЬСКОГО СЕЛЬСКОГО ПОСЕЛЕНИЯ АННИНСКОГО МУНИЦИПАЛЬНОГО РАЙОНА ВОРОНЕЖСКОЙ ОБЛАСТИ

I. Линия прохождения границы Архангельского сельского поселения по смежеству с Хлебородненским сельским поселением

От точки стыка 01144145 границ Архангельского, Хлебородненского и Новожиженского сельских поселений линия границы идет в северо-восточном направлении по балке лог Мыльцовский до точки 01143961.

От точки 01143961 линия границы идет в северо-западном направлении по балке, затем по сельскохозяйственным угодьям, далее снова по балке до точки 01143295.

От точки 01143295 линия границы идет в северо-восточном направлении по балке до точки 01143147.

От точки 01143147 линия границы идет в юго-восточном направлении по балке, далее по пруду до точки 01143150.

От точки 01143150 линия границы идет в общем северо-восточном направлении по пруду, далее по балке, пересекает автомобильную дорогу Курск - Воронеж - Борисоглебск до магистрали «Каспий», затем по сельскохозяйственным угодьям, пересекает балку, по восточной стороне лесной полосы, далее по лесной полосе, по сельскохозяйственным угодьям, по западной стороне балки, далее по балке, по сельскохозяйственным угодьям, по лесной полосе до точки стыка 01140335 границ Архангельского, Хлебородненского и Дерябкинского сельских поселений.

Протяженность границы Архангельского сельского поселения по смежеству с Хлебородненским сельским поселением составляет 11894,8 м.

II. Линия прохождения границы Архангельского сельского поселения по смежеству с Дерябкинским сельским поселением

От точки стыка 01140335 границ Архангельского, Хлебородненского и Дерябкинского сельских поселений линия границы идет в юго-восточном направлении по сельскохозяйственным угодьям, пересекает балку, далее по сельскохозяйственным угодьям, по южной стороне лесной полосы до точки 01140447.

От точки 01140447 линия границы идет в северо-восточном направлении по восточной стороне лесной полосы, затем пересекает балку, далее по сельскохозяйственным угодьям до точки 01139883.

От точки 01139883 линия границы идет в юго-восточном направлении по южной стороне лесной полосы, затем по сельскохозяйственным угодьям, снова по южной стороне лесной полосы, затем по сельскохозяйственным угодьям, по южной стороне лесной полосы, вновь по сельскохозяйственным угодьям, пересекает автомобильную дорогу Архангельское - Семеновский, затем по сельскохозяйственным угодьям, по реке Токай до точки 01140137.

От точки 01140137 линия границы идет в общем южном направлении по древесно-кустарниковой растительности вдоль реки Токай до точки 01152900.

От точки 01152900 линия границы идет в юго-восточном направлении по сельскохозяйственным угодьям, по лесной полосе, снова по сельскохозяйственным угодьям, затем по лесной полосе, по сельскохозяйственным угодьям, вновь по лесной полосе до точки стыка 0115291601 границ Архангельского, Дерябкинского и Никольского сельских поселений.

Протяженность границы Архангельского сельского поселения по смежеству с Дерябкинским сельским поселением составляет 13143,7 м.

III. Линия прохождения границы Архангельского сельского поселения по смежеству с Никольским сельским поселением

От точки стыка 0115291601 границ Архангельского, Дерябкинского и Никольского сельских поселений линия границы идет в юго-западном направлении по восточной стороне лесной полосы до точки 01148672.

От точки 01148672 линия границы идет в северо-западном направлении по лесной полосе, затем по сельскохозяйственным угодьям до точки 01148632.

От точки 01148632 линия границы идет в юго-западном направлении по оврагу до точки 01148693.

От точки 01148693 линия границы в северо-западном направлении пересекает овраг, далее идет по сельскохозяйственным угодьям до точки 01148622.

От точки 01148622 линия границы идет в юго-западном направлении по сельскохозяйственным угодьям до точки 01148634.

От точки 01148634 линия границы идет в общем южном направлении по древесно-кустарниковой растительности вдоль реки Токай до точки 01143316.

От точки 01143316 линия границы идет в северо-восточном направлении по древесно-кустарниковой растительности до точки 01143299.

От точки 01143299 линия границы идет в юго-восточном направлении по древесно-кустарниковой растительности, затем по северной стороне приусадебных земельных участков села Архангельское до точки 01155885.

От точки 01155885 линия границы идет в южном направлении по восточной стороне приусадебных земельных участков села Архангельское до точки 01155888.

От точки 01155888 линия границы идет в юго-западном направлении по западной стороне приусадебных земельных участков села Никольское до точки 0115588803.

От точки 0115588803 линия границы идет в юго-восточном направлении по южной стороне приусадебных земельных участков села Никольское, пересекает автомобильную дорогу «Курск – Борисоглебск» - с. Никольское, далее по восточной стороне автомобильной дороги «Курск – Борисоглебск» - с. Никольское, затем по северной стороне приусадебных земельных участков села Архангельское, по древесно-кустарниковой растительности, далее по полевой дороге до точки стыка 01155891 границ Архангельского, Никольского и Островского сельских поселений.

Протяженность границы Архангельского сельского поселения по смежеству с Никольским сельским поселением составляет 15971,5 м.

IV. Линия прохождения границы Архангельского сельского поселения по смежеству с Островским сельским поселением

От точки стыка 01155891 границ Архангельского, Никольского и Островского сельских поселений линия границы идет в юго-западном направлении по восточной стороне приусадебных земельных участков села Архангельское, затем пересекает автомобильную дорогу Курск - Воронеж - Борисоглебск до магистрали «Каспий» до точки 011499910111.

От точки 011499910111 линия границы идет в юго-восточном направлении по южной стороне полосы отвода автомобильной дороги Курск - Воронеж - Борисоглебск до магистрали «Каспий» до точки 011439910110.

От точки 011439910110 линия границы идет в южном направлении по сельскохозяйственным угодьям до точки 011439910109.

От точки 011439910109 линия границы идет в юго-восточном направлении по сельскохозяйственным угодьям до точки 011439910107.

От точки 011439910107 линия границы идет в юго-западном направлении по сельскохозяйственным угодьям до точки 011439910106.

От точки 011439910106 линия границы идет в юго-восточном направлении по сельскохозяйственным угодьям до точки 011439910105.

От точки 011439910105 линия границы идет в юго-западном направлении по сельскохозяйственным угодьям до точки 011439910104.

От точки 011439910104 линия границы идет в восточном направлении по северной стороне приусадебных земельных участков села Архангельское до точки 011439910100.

От точки 011439910100 линия границы идет в общем юго-западном направлении по сельскохозяйственным угодьям, затем по восточной стороне приусадебных земельных участков села Архангельское до точки 01143991084.

От точки 01143991084 линия границы идет в северо-западном направлении по южной стороне приусадебных земельных участков села Архангельское до точки 01143991081.

От точки 01143991081 линия границы идет в северном направлении по западной стороне приусадебных земельных участков села Архангельское до точки 01143991080.

От точки 01143991080 линия границы идет в юго-западном направлении по сельскохозяйственным угодьям до точки 01143991078.

От точки 01143991078 линия границы идет в северо-западном направлении по восточной стороне полосы отвода автомобильной дороги «Курск – Борисоглебск» - п. Суровский, затем пересекает автомобильную дорогу «Курск – Борисоглебск» - п. Суровский до точки 01143991071.

От точки 01143991071 линия границы идет в юго-восточном направлении по автомобильной дороге «Курск – Борисоглебск» - п. Суровский до точки 01143991066.

От точки 01143991066 линия границы в юго-западном направлении пересекает автомобильную дорогу «Курск – Борисоглебск» - п. Суровский, далее идет по сельскохозяйственным угодьям до точки 01143991057.

От точки 01143991057 линия границы идет в западном направлении по сельскохозяйственным угодьям до точки 01143991056.

От точки 01143991056 линия границы идет в общем южном направлении по древесно-кустарниковой растительности вдоль реки Токай до точки 01143991039.

От точки 01143991039 линия границы идет в северо-западном направлении по южной стороне приусадебных земельных участков села Архангельское до точки 01143991038.

От точки 01143991038 линия границы идет в общем северо-западном направлении по западной стороне приусадебных земельных участков села Архангельское до точки 01143991035.

От точки 01143991035 линия границы идет в юго-западном направлении по восточной стороне приусадебных земельных участков села Архангельское до точки 01143991030.

От точки 01143991030 линия границы идет в северо-западном направлении по южной стороне приусадебных земельных участков села Архангельское, затем пересекает реку Токай до точки 01143991026.

От точки 01143991026 линия границы идет в общем северном направлении по древесно-кустарниковой растительности вдоль реки Токай, затем по древесно-кустарниковой растительности до точки 01143991016.

От точки 01143991016 линия границы идет в северо-западном направлении по древесно-кустарниковой растительности до точки 01143991014.

От точки 01143991014 линия границы идет в северо-восточном направлении по древесно-кустарниковой растительности до точки 0114399103.

От точки 0114399103 линия границы идет в северо-западном направлении по восточной стороне приусадебных земельных участков села Островки до точки 0114408507.

От точки 0114408507 линия границы идет в юго-западном направлении по северной стороне приусадебных земельных участков села Островки до точки 0114408506.

От точки 0114408506 линия границы идет в северо-западном направлении по древесно-кустарниковой растительности, далее по восточной стороне приусадебных земельных участков села Островки до точки 0114408504.

От точки 0114408504 линия границы идет в юго-западном направлении по южной и восточной сторонам приусадебных земельных участков села Архангельское, затем по древесно-кустарниковой растительности до точки 01144100.

От точки 01144100 линия границы идет в южном направлении по восточной стороне приусадебных земельных участков села Архангельское до точки 01144168.

От точки 01144168 линия границы идет в западном направлении по южной стороне приусадебных земельных участков села Архангельское, затем пересекает автомобильную дорогу Архангельское - п. Абрамовка, далее по южной стороне приусадебных земельных участков села Архангельское, затем по сельскохозяйственным угодьям до точки 01144180.

От точки 01144180 линия границы идет в юго-восточном направлении по сельскохозяйственным угодьям до точки 01144255.

От точки 01144255 линия границы идет в юго-западном направлении по сельскохозяйственным угодьям до точки 01144267.

От точки 01144267 линия границы идет в северо-западном направлении по сельскохозяйственным угодьям до точки 01144199.

От точки 01144199 линия границы идет в юго-западном направлении по сельскохозяйственным угодьям до точки 01144223.

От точки 01144223 линия границы идет в общем южном направлении по восточной, южной и западной сторонам урочища Лес Запольный до точки 01144581.

От точки 01144581 линия границы идет в юго-западном направлении по сельскохозяйственным угодьям, далее по южной стороне лесной полосы, затем по сельскохозяйственным угодьям, пересекает балку лог Маношин, далее по лесной полосе до точки стыка 01144729 границ Архангельского, Островского и Новожиженского сельских поселений.

Протяженность границы Архангельского сельского поселения по смежеству с Островским сельским поселением составляет 16780,9 м.

V. Линия прохождения границы Архангельского сельского поселения по смежеству с Новожиженским сельским поселением

От точки стыка 01144729 границ Архангельского, Островского и Ново-жизненского сельских поселений линия границы идет в северо-западном направлении по восточной стороне лесной полосы до точки 01144562.

От точки 01144562 линия границы идет в юго-западном направлении по сельскохозяйственным угодьям до точки 01144880.

От точки 01144880 линия границы идет в северо-западном направлении по балке лог Мыльцовский, далее по пруду, затем снова по балке лог Мыльцовский до точки стыка 01144145 границ Архангельского, Ново-жизненского и Хлебородненского сельских поселений.

Протяженность границы Архангельского сельского поселения по смежеству с Ново-жизненским сельским поселением составляет 4645,1 м.

Общая протяженность границ Архангельского сельского поселения составляет 62436 м.

ТЕКСТОВОЕ ОПИСАНИЕ ГРАНИЦ БЕРЕЗОВСКОГО СЕЛЬСКОГО ПОСЕЛЕНИЯ АННИНСКОГО МУНИЦИПАЛЬНОГО РАЙОНА ВОРОНЕЖСКОЙ ОБЛАСТИ

I. Линия прохождения границы Березовского сельского поселения по смежеству со Старотойденским сельским поселением

От точки стыка 01149296 границ Березовского, Старотойденского и Нащекинского сельских поселений линия границы идет в юго-восточном направлении по пруду в балке Кривой Лог, затем по балке Кривой Лог, далее по северной стороне лесной полосы, пересекает балку Гнилой Лог, затем по южной стороне лесной полосы, далее по сельскохозяйственным угодьям, затем по южной стороне лесной полосы, далее по сельскохозяйственным угодьям до точки 0114929609.

От точки 0114929609 линия границы идет в северо-западном направлении по западной стороне полосы отвода автомобильной дороги Анна-Бобров до точки 0114929610.

От точки 0114929610 линия границы в юго-восточном направлении пересекает автомобильную дорогу Анна-Бобров до точки стыка 0114929612 границ Березовского, Старотойденского и Старочигольского сельских поселений.

Протяженность границы Березовского сельского поселения по смежеству со Старотойденским сельским поселением составляет 3112,5 м.

II. Линия прохождения границы Березовского сельского поселения по смежеству со Старочигольским сельским поселением

От точки стыка 0114929612 границ Березовского, Старочигольского и Старотойденского сельских поселений линия границы идет в юго-западном направлении по восточной стороне полосы отвода автомобильной дороги

Анна – Бобров до точки стыка 2902403 границ Березовского, Старочигольского сельских поселений и Бобровского муниципального района.

Протяженность границы Березовского сельского поселения по смежеству со Старочигольским сельским поселением составляет 8412,7 м.

III. Линия прохождения границы Березовского сельского поселения по смежеству с Бобровским муниципальным районом

От точки стыка 2902403 границ Березовского, Старочигольского сельских поселений и Бобровского муниципального района линия границы в северо-западном направлении пересекает автомобильную дорогу Анна – Бобров, далее идет по лесной полосе, пересекает балку Дальний Лог, затем по лесной полосе, пересекает балку Дальний Лог, далее по южной стороне лесной полосы, затем по древесно-кустарниковой растительности, далее по северной стороне лесного массива вдоль приусадебных земельных участков села Березовка, затем по южной стороне грунтовой дороги, далее по южной стороне грунтовой дороги вдоль северной стороны жилой застройки села Чесменка до точки 2901602.

От точки 2901602 линия границы идет в юго-западном направлении по южной стороне автомобильной дороги от села Чесменка до села Березовка вдоль северной стороны жилой застройки села Чесменка до точки 2901601.

От точки 2901601 линия границы в северо-западном направлении пересекает автомобильную дорогу от села Чесменка до села Березовка, далее идет по пойме реки Березовка, затем пересекает реку Березовка, далее по лесной полосе, затем по северной стороне фруктового сада в селе Чесменка, далее по лесной полосе, затем по сельскохозяйственным угодьям, далее по южной стороне лесной полосы, пересекает балку, затем по сельскохозяйственным угодьям, далее по лесной полосе до точки 29007.

От точки 29007 линия границы идет в юго-западном направлении по балке Лог Крушинов (средний) вдоль восточной стороны пруда до точки 29005.

От точки 29005 линия границы в северо-западном направлении пересекает пруд, далее идет по древесно-кустарниковой растительности в балке Лог Крушинов (средний), затем по лесной полосе, далее по северной стороне лесной полосы, затем по балке, далее по пруду до точки стыка 29000 границ Березовского сельского поселения, Бобровского и Панинского муниципальных районов.

Протяженность границы Березовского сельского поселения по смежеству с Бобровским муниципальным районом составляет 14276,9 м.

IV. Линия прохождения границы Березовского сельского поселения по смежеству с Панинским муниципальным районом

От точки стыка 29000 границ Березовского сельского поселения, Бобровского и Панинского муниципальных районов линия границы идет в северо-восточном направлении по пруду, затем по балке Крушинская, далее по

западной стороне балки Крушинская, снова по балке Крушинская до точки 15111002.

От точки 15111002 линия границы идет в юго-восточном направлении по балке Крушинская, по сельскохозяйственным угодьям вдоль полевой дороги до точки 15109.

От точки 15109 линия границы идет в северо-восточном направлении по сельскохозяйственным угодьям до точки стыка 01146805 границ Березовского, Нащекинских сельских поселений и Панинского муниципального района.

Протяженность границы Березовского сельского поселения по смежеству с Панинским муниципальным районом составляет 4644,9 м.

V. Линия прохождения границы Березовского сельского поселения по смежеству с Нащекинским сельским поселением

От точки стыка 01146805 границ Березовского, Нащекинских сельских поселений и Панинского муниципального района линия границы идет в северо-восточном направлении по сельскохозяйственным угодьям до точки 0114691507.

От точки 0114691507 линия границы идет в юго-восточном направлении по сельскохозяйственным угодьям вдоль северной стороны лесной полосы, пересекает лесную полосу, затем по сельскохозяйственным угодьям вдоль западной стороны лесной полосы, далее по сельскохозяйственным угодьям, затем по сельскохозяйственным угодьям вдоль западной стороны лесной полосы, далее по сельскохозяйственным угодьям, затем по краю лесной полосы до точки 0114935102.

От точки 0114935102 линия границы идет в северо-восточном направлении по восточной стороне лесной полосы, затем по сельскохозяйственным угодьям, далее по сельскохозяйственным угодьям вдоль восточной стороны лесной полосы, затем по сельскохозяйственным угодьям, далее по пойме реки Березовка, затем по реке Березовка до точки 01149315.

От точки 01149315 линия границы идет в юго-восточном направлении по пойме реки Березовка, затем по реке Березовка до точки 01149336.

От точки 01149336 линия границы идет в общем северном направлении по реке Березовка, затем по балке Федоров Лог, затем по балке Студенов Лог до точки 01149135.

От точки 01149135 линия границы идет в юго-восточном направлении по балке Студенов Лог, затем по лесной полосе, далее по южной стороне лесной полосы, затем по лесной полосе, далее по северной стороне лесной полосы, пересекает лесную полосу, затем по южной стороне лесной полосы, пересекает лесную полосу, пересекает балку Шанина, далее по северной стороне лесной полосы, затем по лесной полосе до точки 01146381.

От точки 01146381 линия границы идет в юго-западном направлении по лесной полосе, затем по сельскохозяйственным угодьям до точки 01146521.

От точки 01146521 линия границы идет в юго-восточном направлении по сельскохозяйственным угодьям вдоль северной стороны лесной полосы, затем по балке Кривой Лог, далее по пруду в балке Кривой Лог до точки стыка 01149296 границ Березовского, Нащекинского и Старотойденского сельских поселений.

Протяженность границы Березовского сельского поселения по смежеству с Нащекинским сельским поселением составляет 19958,9 м.

Общая протяженность границ Березовского сельского поселения составляет 50405,9 м.

ТЕКСТОВОЕ ОПИСАНИЕ ГРАНИЦ БРОДОВСКОГО СЕЛЬСКОГО ПОСЕЛЕНИЯ АННИНСКОГО МУНИЦИПАЛЬНОГО РАЙОНА ВОРОНЕЖСКОЙ ОБЛАСТИ

I. Линия прохождения границы Бродовского сельского поселения по смежеству с Садовским сельским поселением

От точки стыка 0114074727 границ Бродовского, Садовского сельских поселений и Аннинского городского поселения линия границы идет в северо-восточном направлении по лесному массиву, затем по сельскохозяйственным угодьям, далее по заболоченной местности, затем по южной границе земель лесного фонда (урочище Сухое Веретье) до точки 0114074711.

От точки 0114074711 линия границы в юго-восточном направлении пересекает озеро Скародное, далее идет по заболоченной местности, пересекает реку Битюг, затем по заболоченной местности, далее по сельскохозяйственным угодьям, пересекает автомобильную дорогу «Курск – Борисоглебск» - Садовое – Щученские Пески, затем по восточной стороне полосы отвода автомобильной дороги «Курск – Борисоглебск» - Садовое – Щученские Пески, далее по грунтовой дороге, затем по сельскохозяйственным угодьям, далее по северной границе земель лесного фонда (урочище Ситники) до точки 0114105341.

От точки 0114105341 линия границы идет в северо-восточном направлении по северной границе земель лесного фонда (урочище Ситники) до точки 0114105338.

От точки 0114105338 линия границы идет в юго-восточном направлении по северной границе земель лесного фонда (урочище Ситники) до точки 0114105335.

От точки 0114105335 линия границы идет в северо-восточном направлении по северной границе земель лесного фонда (урочище Ситники) до точки 0114105333.

От точки 0114105333 линия границы идет в юго-восточном направлении по северной границе земель лесного фонда (урочище Ситники), затем по южной стороне лесного массива, далее по краю лесной полосы, затем по северной стороне лесной полосы, далее по сельскохозяйственным угодьям, за-

тем по северной стороне лесной полосы, пересекает балку Лог Кривой, далее по сельскохозяйственным угодьям, затем по пруду в балке Лог Кривой до точки 0114105319.

От точки 0114105319 линия границы идет в северо-восточном направлении по пруду в балке Лог Кривой до точки 0114105313.

От точки 0114105313 линия границы идет в юго-восточном направлении по восточной стороне плотины, затем по балке Лог Кривой до точки 01141055.

От точки 01141055 линия границы идет в северо-восточном направлении по балке Лог Кривой, затем по пруду в балке Лог Кривой до точки стыка 01140646 границ Бродовского, Садовского и Пугачевского сельских поселений.

Протяженность границы Бродовского сельского поселения по смежеству с Садовским сельским поселением составляет 13412,7 м.

II. Линия прохождения границы Бродовского сельского поселения по смежеству с Пугачевским сельским поселением

От точки стыка 01140646 границ Бродовского, Садовского и Пугачевского сельских поселений линия границы идет в юго-восточном направлении по пруду на реке Озерки, далее по балке вдоль реки Озерки до точки 01140662.

От точки 01140662 линия границы идет в северо-восточном направлении по балке вдоль реки Озерки до точки стыка 0114872906 границ Бродовского, Пугачевского и Хлебородненского сельских поселений.

Протяженность границы Бродовского сельского поселения по смежеству с Пугачевским сельским поселением составляет 285,7 м.

III. Линия прохождения границы Бродовского сельского поселения по смежеству с Хлебородненским сельским поселением

От точки стыка 0114872906 границ Бродовского, Пугачевского и Хлебородненского сельских поселений линия границы идет в юго-восточном направлении по пойме реки Озерки, пересекает реку Озерки, по пойме реки Озерки, по лесной полосе, по западной стороне лесной полосы, затем по сельскохозяйственным угодьям вдоль западной стороны лесной полосы, далее по сельскохозяйственным угодьям, затем пересекает лесную полосу, по балке до точки 01148772.

От точки 01148772 линия границы идет в юго-западном направлении по балке, по сельскохозяйственным угодьям вдоль западной стороны лесной полосы, далее по автомобильной дороге Курск - Воронеж-Борисоглебск до магистрали «Каспий» до точки 0114880704.

От точки 0114880704 линия границы идет в юго-восточном направлении по автомобильной дороге Курск - Воронеж-Борисоглебск до магистрали «Каспий» до точки 0114880703.

От точки 0114880703 линия границы идет в юго-западном направлении по сельскохозяйственным угодьям, пересекает лесную полосу, по южной стороне лесной полосы, по лесной полосе, пересекает балку, по южной стороне лесной полосы, далее по лесной полосе, затем пересекает балку, по лесной полосе до точки стыка 0114897412 границ Бродовского, Хлебородненского и Новокурлакского сельских поселений.

Протяженность границы Бродовского сельского поселения по смежеству с Хлебородненским сельским поселением составляет 5314,4 м.

IV. Линия прохождения границы Бродовского сельского поселения по смежеству с Новокурлакским сельским поселением

От точки стыка 0114897412 границ Бродовского, Хлебородненского и Новокурлакского сельских поселений линия границы идет в юго-западном направлении по лесной полосе, затем по балке Лог Ольхов до точки 0114882106.

От точки 0114882106 линия границы идет в юго-восточном направлении по балке Лог Ольхов вдоль восточной стороны пруда, по балке Лог Ольхов до точки 0114882123.

От точки 0114882123 линия границы идет в юго-западном направлении по южной стороне плотины до точки 0114882128.

От точки 0114882128 линия границы идет в северо-западном направлении по балке Лог Ольхов, далее по балке Лог Ольхов вдоль западной стороны пруда до точки 0114882141.

От точки 0114882141 линия границы идет в юго-западном направлении по балке Лог Ольхов, по южной стороне лесной полосы, пересекает балку Лог Ольхов, снова по южной стороне лесной полосы до точки 0114882152.

От точки 0114882152 линия границы идет в северо-западном направлении по восточной стороне полосы отвода автомобильной дороги «Курск-Борисоглебск»-Таловая-Бутурлиновка, далее по автомобильной дороге «Курск-Борисоглебск»-Таловая-Бутурлиновка до точки 0114882155.

От точки 0114882155 линия границы идет в юго-западном направлении по автомобильной дороге «Курск-Борисоглебск»-Таловая-Бутурлиновка, затем по западной стороне полосы отвода автомобильной дороги «Курск-Борисоглебск»-Таловая-Бутурлиновка, по сельскохозяйственным угодьям, по южной стороне лесной полосы, по сельскохозяйственным угодьям, далее по южной стороне лесной полосы, по сельскохозяйственным угодьям, пересекает полевою дорогу, пересекает балку, вновь по сельскохозяйственным угодьям, далее по лесному массиву, по восточной границе земель лесного фонда (урочище Первомайское) до точки 01142635.

От точки 01142635 линия границы идет в общем юго-восточном направлении по восточной границе земель лесного фонда (урочище Первомайское) до точки 0114263511.

От точки 0114263511 линия границы идет в общем юго-западном направлении по восточной стороне земель лесного фонда (урочище Первомайское) до точки 01148971.

От точки 01148971 линия границы идет в северо-западном направлении по восточной стороне земель лесного фонда (урочище Первомайское) до точки 01148951.

От точки 01148951 линия границы идет в юго-западном направлении по восточной стороне земель лесного фонда (урочище Первомайское) до точки стыка 01148959 границ Бродовского, Новокурлакского сельских поселений и Аннинского городского поселения.

Протяженность границы Бродовского сельского поселения по смежеству с Новокурлакским сельским поселением составляет 12274,6 м.

V. Линия прохождения границы Бродовского сельского поселения по смежеству с Аннинским городским поселением

От точки стыка 01148959 границ Бродовского, Новокурлакского сельских поселений и Аннинского городского поселения линия границы идет в общем юго-западном направлении между лесными кварталами 48 и 55 Первомайского участкового лесничества Аннинского лесничества (земли лесного фонда) вдоль реки Битюг до точки 01143422.

От точки 01143422 линия границы идет в общем северо-западном направлении между лесными кварталами 48 и 55 Первомайского участкового лесничества Аннинского лесничества (земли лесного фонда) вдоль реки Битюг, затем по лесным кварталам 54, 46, 54, 46, 39, 32, 39, 38, 31 Первомайского участкового лесничества Аннинского лесничества (земли лесного фонда) вдоль реки Битюг до точки 01155029.

От точки 01155029 линия границы идет в северо-восточном направлении по лесным кварталам 31 и 23 Первомайского участкового лесничества Аннинского лесничества (земли лесного фонда) вдоль реки Битюг до точки 01142285.

От точки 01142285 линия границы идет в общем северо-западном направлении по лесным кварталам 23 и 16 Первомайского участкового лесничества Аннинского лесничества (земли лесного фонда) вдоль реки Битюг, затем по восточной границе земель лесного фонда (урочище Первомайское) вдоль реки Битюг, далее по восточной границе земель лесного фонда (урочище Первомайское) до точки 0115500304.

От точки 0115500304 линия границы идет в северо-восточном направлении по восточной границе земель лесного фонда (урочище Первомайское), пересекает автомобильную дорогу Курск – Воронеж – Борисоглебск до магистрали «Каспий», затем по восточной границе земель лесного фонда (урочище Первомайское) до точки стыка 0114074727 границ Бродовского, Садовского сельских поселений и Аннинского городского поселения.

Протяженность границы Бродовского сельского поселения по смежеству с Аннинским городским поселением составляет 8981,7 м.

Общая протяженность границ Бродовского сельского поселения составляет 40269,1 м.

**ТЕКСТОВОЕ ОПИСАНИЕ
ГРАНИЦ ВАСИЛЬЕВСКОГО СЕЛЬСКОГО ПОСЕЛЕНИЯ
АННИНСКОГО МУНИЦИПАЛЬНОГО РАЙОНА
ВОРОНЕЖСКОЙ ОБЛАСТИ**

I. Линия прохождения границы Васильевского сельского поселения по смежеству с Николаевским сельским поселением

От точки стыка 150745801 границ Васильевского, Николаевского сельских поселений и Панинского муниципального района линия границы идет в юго-восточном направлении по пруду в балке Конкин Лог, далее по балке Конкин Лог, по сельскохозяйственным угодьям, пересекает балку, по сельскохозяйственным угодьям, по балке Большой Лог, по сельскохозяйственным угодьям, пересекает автомобильную дорогу Курск - Воронеж - Борисоглебск до магистрали «Каспий», далее по южной стороне лесной полосы, по балке Дьяконов Лог вдоль южной стороны лесной полосы, по лесной полосе, по южной стороне лесной полосы до точки 0115438701.

От точки 0115438701 линия границы идет в северо-восточном направлении по лесной полосе, по западной стороне лесной полосы, затем по сельскохозяйственным угодьям, пересекает автомобильную дорогу «Курск-Борисоглебск»-с.Софьинка, далее по сельскохозяйственным угодьям, затем по южной стороне полосы отвода автомобильной дороги Курск - Воронеж - Борисоглебск до магистрали «Каспий» до точки 0114863126.

От точки 0114863126 линия границы идет в юго-восточном направлении по южной стороне лесной полосы до точки 0114863116.

От точки 0114863116 линия границы идет в северо-восточном направлении по восточной стороне лесной полосы до точки 0114863113.

От точки 0114863113 линия границы идет в юго-восточном направлении по южной стороне полосы отвода автомобильной дороги Курск - Воронеж - Борисоглебск до магистрали «Каспий», по сельскохозяйственным угодьям, по западной стороне балки Воронежский Лог, пересекает лесную полосу, далее по балке Воронежский Лог, затем по пруду в балке Воронежский Лог до точки 01148675.

От точки 01148675 линия границы идет в юго-западном направлении по пруду в балке Воронежский Лог, далее по балке Воронежский Лог до точки стыка 0114098201 границ Николаевского, Верхнетойденского и Васильевского сельских поселений.

Протяженность границы Васильевского сельского поселения по смежеству с Николаевским сельским поселением составляет 12291 м.

II. Линия прохождения границы Васильевского сельского поселения по смежеству с Верхнетойденским сельским поселением

От точки стыка 0114098201 границ Васильевского, Верхнетойденского и Николаевского сельских поселений линия границы идет в юго-западном направлении по балке Воронежский Лог, затем по сельскохозяйственным угодьям вдоль восточной стороны лесной полосы, далее по восточной стороне лесной полосы, затем по лесной полосе, далее по землям лесного фонда (урочище Митрохин лес), затем по восточной границе земель лесного фонда (урочище Митрохин лес) до точки 0114258210.

От точки 0114258210 линия границы идет в юго-восточном направлении по пойме реки Васильевка, затем пересекает реку Васильевка до точки 0114258209.

От точки 0114258209 линия границы идет в юго-западном направлении по пойме реки Васильевка до точки 01142600.

От точки 01142600 линия границы идет в общем северо-западном направлении по пойме реки Васильевка до точки 01154741.

От точки 01154741 линия границы идет в северо-восточном направлении по пойме реки Васильевка до точки 01154742.

От точки 01154742 линия границы идет в юго-западном направлении по пойме реки Васильевка, затем по сельскохозяйственным угодьям, далее по восточной стороне лесной полосы, затем по лесной полосе вдоль фруктового сада до точки 0115543902.

От точки 0115543902 линия границы идет в северо-западном направлении по лесной полосе вдоль фруктового сада до точки 01155440.

От точки 01155440 линия границы идет в юго-западном направлении по лесной полосе, затем по грунтовой дороге вдоль восточной стороны лесной полосы, далее по сельскохозяйственным угодьям вдоль грунтовой дороги, пересекает грунтовую дорогу, затем по сельскохозяйственным угодьям до точки 0115583605.

От точки 0115583605 линия границы идет в северо-западном направлении по сельскохозяйственным угодьям вдоль южной стороны поселка Ново-надежденский до точки 0115583601.

От точки 0115583601 линия границы идет в юго-западном направлении по лесной полосе вдоль восточной стороны фруктового сада до точки стыка 01144054 границ Васильевского, Верхнетойденского и Нащекинского сельских поселений.

Протяженность границы Васильевского сельского поселения по смежеству с Верхнетойденским сельским поселением составляет 13235,2 м.

III. Линия прохождения границы Васильевского сельского поселения по смежеству с Нащекинским сельским поселением

От точки стыка 01144054 границ Верхнетойденского, Васильевского и Нащекинского сельских поселений линия границы идет в северо-западном направлении по лесной полосе вдоль южной стороны фруктового сада, далее по лесной полосе, пересекает пруд в балке, по южной стороне лесной полосы, по пруду в балке, по заболоченной местности до точки 01142815.

От точки 01142815 линия границы идет в западном направлении по заболоченной местности, далее по сельскохозяйственным угодьям до точки 0114281502.

От точки 0114281502 линия границы идет в юго-восточном направлении по сельскохозяйственным угодьям, по краю лесной полосы до точки 0114281503.

От точки 0114281503 линия границы идет в северо-западном направлении по южной стороне лесной полосы до точки 0114281504.

От точки 0114281504 линия границы идет в северо-восточном направлении по восточной стороне полосы отвода автомобильной дороги «Курск-Борисоглебск» - Нащекино-с. Верхняя Тойда до точки 0114281507.

От точки 0114281507 линия границы идет в западном направлении пересекает автомобильную дорогу «Курск-Борисоглебск» - Нащекино-с. Верхняя Тойда, далее идет по сельскохозяйственным угодьям до точки стыка 15087 границ Васильевского, Нащекинского сельских поселений и Панинского муниципального района.

Протяженность границы Васильевского сельского поселения по смежеству с Нащекинским сельским поселением составляет 6995,4 м.

IV. Линия прохождения границы Васильевского сельского поселения по смежеству с Панинским муниципальным районом

От точки стыка 15087 границ Нащекинского, Васильевского сельских поселений и Панинского муниципального района линия границы идет в северном направлении по сельскохозяйственным угодьям, затем пересекает автомобильную дорогу Курск - Воронеж - Борисоглебск до магистрали «Каспий», по лесной полосе, по восточной стороне земель лесного фонда (урочище Горелый Куст), по западной стороне лесной полосы и далее по балке Коренной Дурман до точки стыка 21055548 границ Васильевского сельского поселения Аннинского муниципального района и Криушанского, Октябрьского сельских поселений Панинского муниципального района.

От точки стыка 21055548 линия границы идет в северо-восточном направлении по балке Коренной Дурман, затем по пруду до точки 15079.

От точки 15079 линия границы идет в северном направлении по пруду, затем по балке Дурман и далее по западной стороне лесной полосы до точки стыка 15075 границ Васильевского сельского поселения Аннинского муниципального района и Октябрьского, Сергеевского сельских поселений Панинского муниципального района.

От точки стыка 15075 линия границы идет в северо-восточном направлении по балке до точки 15074134

От точки 15074134 линия границы идет в юго-восточном направлении по балке, затем по пруду на реке Васильевка до точки 15074075.

От точки 15074075 линия границы идет в северо-восточном направлении по пруду на реке Васильевка, затем по пруду в балке Конкин Лог до точки

стыка 150745801 границ Васильевского, Николаевского сельских поселений и Панинского муниципального района.

Протяженность границы Васильевского сельского поселения по смежеству с Панинским муниципальным районом составляет 10703,2 м.

Общая протяженность границ Васильевского сельского поселения составляет 43224,8 м.

**ТЕКСТОВОЕ ОПИСАНИЕ
ГРАНИЦ ВЕРХНЕТОЙДЕНСКОГО СЕЛЬСКОГО ПОСЕЛЕНИЯ
АНИНСКОГО МУНИЦИПАЛЬНОГО РАЙОНА
ВОРОНЕЖСКОЙ ОБЛАСТИ**

I. Линия прохождения границы Верхнетойденского сельского поселения по смежеству с Николаевским сельским поселением

От точки стыка 0114098201 границ Верхнетойденского, Николаевского и Васильевского сельских поселений линия границы идет в общем юго-восточном направлении по балке Воронежский Лог, далее по пруду в балке Воронежский Лог, пересекает плотину, по пруду в балке Воронежский Лог до точки 0114097303.

От точки 0114097303 линия границы идет в северо-восточном направлении по пруду в балке Воронежский Лог, пересекает плотину, далее по балке Воронежский Лог до точки 0114097301.

От точки 0114097301 линия границы идет в северо-западном направлении по балке Воронежский Лог до точки 01140973.

От точки 01140973 линия границы идет в общем северо-восточном направлении по балке Воронежский Лог, далее по пойме реки Тойда, пересекает автомобильную дорогу Курск – Воронеж - Борисоглебск до магистрали «Каспий», вновь по пойме реки Тойда до точки 01148580.

От точки 01148580 линия границы идет в общем северо-западном направлении по пойме реки Тойда, по восточной стороне пруда, по пруду до точки 01148387.

От точки 01148387 линия границы идет в северо-восточном направлении по пруду до точки 0113986508.

От точки 0113986508 линия границы идет в юго-восточном направлении по пруду, по западной стороне плотины, далее по западной стороне автомобильной дороги от поселка Круглоподпольное до автомобильной дороги Курск – Воронеж - Борисоглебск до магистрали «Каспий», затем по автомобильной дороге от поселка Круглоподпольное до автомобильной дороги Курск – Воронеж - Борисоглебск до магистрали «Каспий» до точки 01139865.

От точки 01139865 линия границы в северо-восточном направлении пересекает автомобильную дорогу от поселка Круглоподпольное до автомобильной дороги Курск – Воронеж - Борисоглебск до магистрали «Каспий», далее идет по восточной стороне балки Караяшный Лог до точки 01139674.

От точки 01139674 линия границы идет в юго-восточном направлении по балке Караяшный Лог, затем по лесной полосе, далее пересекает автомобильную дорогу, по лесной полосе, далее по сельскохозяйственным угодьям, по сельскохозяйственным угодьям вдоль южной стороны лесной полосы, далее по южной стороне лесной полосы до точки 0113953705.

От точки 0113953705 линия границы идет в северо-восточном направлении по лесной полосе до точки 0113953703.

От точки 0113953703 линия границы идет в северо-западном направлении по лесной полосе, по северной стороне лесной полосы до точки 0113953702.

От точки 0113953702 линия границы идет в северо-восточном направлении по сельскохозяйственным угодьям, далее по лесной полосе до точки 01139537.

От точки 01139537 линия границы идет в юго-восточном направлении по лесной полосе вдоль южной стороны фруктового сада до точки 01139641.

От точки 01139641 линия границы идет в юго-западном направлении по лесной полосе до точки 01148378.

От точки 01148378 линия границы идет в юго-восточном направлении по южной стороне лесной полосы, далее по лесной полосе, затем пересекает Юго-Восточную железную дорогу до точки стыка 01148422 границ Верхнетойденского, Николаевского и Мосоловского сельских поселений.

Протяженность границы Верхнетойденского сельского поселения по смежеству с Николаевским сельским поселением составляет 11165,8 м.

II. Линия прохождения границы Верхнетойденского сельского поселения по смежеству с Мосоловским сельским поселением

От точки стыка 01148422 границ Верхнетойденского, Николаевского и Мосоловского сельских поселений линия границы идет в юго-восточном направлении по балке Большой Ячменный Лог до точки 01152751.

От точки 01152751 линия границы идет в северо-восточном направлении по балке Большой Ячменный Лог, далее по пруду в балке Большой Ячменный Лог до точки 0114845106.

От точки 0114845106 линия границы идет в юго-восточном направлении по пруду в балке Большой Ячменный Лог, затем по плотине, далее по балке Большой Ячменный Лог, затем по южной стороне лесной полосы, по сельскохозяйственным угодьям, по лесной полосе до точки стыка 0100300 границ Верхнетойденского, Мосоловского сельских поселений и Аннинского городского поселения.

Протяженность границы Верхнетойденского сельского поселения по смежеству с Мосоловским сельским поселением составляет 3456,2 м.

III. Линия прохождения границы Верхнетойденского сельского поселения по смежеству с Аннинским городским поселением

От точки стыка 0100300 границ Верхнетойденского, Мосоловского сельских поселений и Аннинского городского поселения линия границы идет в юго-западном направлении по сельскохозяйственным угодьям, далее по древесно-кустарниковой растительности, затем по сельскохозяйственным угодьям, пересекает балку, затем по сельскохозяйственным угодьям вдоль западной стороны жилой застройки поселка городского типа Анна до точки 0100200.

От точки 0100200 линия границы идет в юго-восточном направлении по сельскохозяйственным угодьям вдоль западной стороны жилой застройки поселка городского типа Анна до точки 011280032.

От точки 011280032 линия границы идет в юго-западном направлении по плотине, по западной стороне плотины до точки 011280030.

От точки 011280030 линия границы идет в южном направлении по западной стороне плотины до точки 011280029.

От точки 011280029 линия границы идет в юго-восточном направлении по западной стороне плотины до точки 011280028.

От точки 011280028 линия границы идет в юго-западном направлении по балке вдоль северной стороны автомобильной дороги до точки 011280008.

От точки 011280008 линия границы идет в северо-западном направлении по балке, пересекает грунтовую дорогу, далее по древесно-кустарниковой растительности вдоль северной стороны производственной зоны, затем по сельскохозяйственным угодьям вдоль полевой дороги до точки 01000556.

От точки 01000556 линия границы идет в юго-восточном направлении по восточной стороне полосы отвода Юго-Восточной железной дороги до точки 011240012.

От точки 011240012 линия границы в юго-западном направлении пересекает Юго-Восточную железную дорогу до точки 011240011.

От точки 011240011 линия границы идет в северо-западном направлении по западной стороне полосы отвода Юго-Восточной железной дороги до точки 011240008.

От точки 011240008 линия границы идет в юго-западном направлении по сельскохозяйственным угодьям, по краю лесной полосы до точки 011240007.

От точки 011240007 линия границы идет в юго-восточном направлении по северной стороне полосы отвода автомобильной дороги Курск - Воронеж-Борисоглебск до магистрали «Каспий» до точки 011240003.

От точки 011240003 линия границы в юго-западном направлении пересекает автомобильную дорогу Курск – Воронеж - Борисоглебск до магистрали «Каспий», далее идет по сельскохозяйственным угодьям до точки 0112400.

От точки 0112400 линия границы идет в северо-западном направлении по лесной полосе до точки 0112300.

От точки 0112300 линия границы идет в юго-западном направлении по лесной полосе до точки 0112200.

От точки 0112200 линия границы идет в юго-восточном направлении по древесно-кустарниковой растительности, далее по сельскохозяйственным угодьям вдоль полевой дороги, затем по лесной полосе, по сельскохозяйственным угодьям вдоль полевой дороги, пересекает автомобильную дорогу Анна-Бобров до точки 0114881718.

От точки 0114881718 линия границы идет в юго-западном направлении по восточной стороне полосы отвода автомобильной дороги Анна-Бобров до точки 0114881702.

От точки 0114881702 линия границы идет в юго-восточном направлении по западной стороне земель лесного фонда (урочище Первомайское) до точки 0115541001.

От точки 0115541001 линия границы идет в юго-западном направлении по западной стороне земель лесного фонда (урочище Первомайское) до точки 01148842.

От точки 01148842 линия границы идет в юго-восточном направлении по западной стороне земель лесного фонда (урочище Первомайское), по лесной полосе, по южной стороне лесной полосы, по восточной стороне лесной полосы, по западной стороне земель лесного фонда (урочище Первомайское) до точки 01148886.

От точки 01148886 линия границы идет в северо-восточном направлении по западной стороне земель лесного фонда (урочище Первомайское) до точки 01148838.

От точки 01148838 линия границы идет в юго-восточном направлении по западной стороне земель лесного фонда (урочище Первомайское) до точки 0115582357.

От точки 0115582357 линия границы идет в общем юго-западном направлении по западной стороне земель лесного фонда (урочище Первомайское) до точки 0115582301.

От точки 0115582301 линия границы идет в юго-восточном направлении по западной стороне земель лесного фонда (урочище Первомайское) до точки 01143970.

От точки 01143970 линия границы идет в юго-западном направлении по западной стороне земель лесного фонда (урочище Первомайское) вдоль южной границы жилой застройки поселка Дмитровский до точки 01149011.

От точки 01149011 линия границы идет в северо-западном направлении по западной стороне земель лесного фонда (урочище Первомайское) до точки 0114435222.

От точки 0114435222 линия границы идет в юго-западном направлении по западной стороне земель лесного фонда (урочище Первомайское) до точки 0114435218.

От точки 0114435218 линия границы идет в северо-западном направлении по западной стороне земель лесного фонда (урочище Первомайское) до точки 0114435211.

От точки 0114435211 линия границы идет в юго-восточном направлении по западной стороне земель лесного фонда (урочище Первомайское) до точки стыка 01144352 границ Верхнетойденского, Старотойденского сельских поселений и Аннинского городского поселения.

Протяженность границы Верхнетойденского сельского поселения по смежеству с Аннинским городским поселением составляет 23624,8 м.

IV. Линия прохождения границы Верхнетойденского сельского поселения по смежеству со Старотойденским сельским поселением

От точки стыка 01144352 границ Верхнетойденского, Старотойденского сельских поселений и Аннинского городского поселения линия границы идет в юго-западном направлении по сельскохозяйственным угодьям, далее по лесному массиву, по восточной стороне земель лесного фонда (урочище Верхнетойденское) до точки 01149033.

От точки 01149033 линия границы идет в юго-восточном направлении по восточной стороне земель лесного фонда (урочище Верхнетойденское) до точки 01149046.

От точки 01149046 линия границы идет в северо-восточном направлении по восточной стороне земель лесного фонда (урочище Верхнетойденское) до точки 0114903503.

От точки 0114903503 линия границы идет в общем юго-восточном направлении по восточной стороне земель лесного фонда (урочище Верхнетойденское) до точки 01149132.

От точки 01149132 линия границы идет в северо-западном направлении по южной стороне земель лесного фонда (урочище Верхнетойденское) до точки 01149060.

От точки 01149060 линия границы идет в юго-западном направлении по южной стороне балки Кабанов Лог до точки 01149075.

От точки 01149075 линия границы идет в юго-восточном направлении по южной стороне балки Кабанов Лог, далее по сельскохозяйственным угодьям до точки 0114578409.

От точки 0114578409 линия границы идет в юго-западном направлении по сельскохозяйственным угодьям, далее по пойме реки Тойда, пересекает реку Тойда, по пойме реки Тойда, затем по сельскохозяйственным угодьям, пересекает автомобильную дорогу Анна-Бобров, по южной стороне лесной полосы до точки 01146181.

От точки 01146181 линия границы идет в северо-западном направлении по южной стороне лесной полосы, по лесной полосе до точки 01145752.

От точки 01145752 линия границы идет в юго-западном направлении по лесной полосе, далее по сельскохозяйственным угодьям до точки 0114604503.

От точки 0114604503 линия границы идет в северо-западном направлении по сельскохозяйственным угодьям, далее по балке Кривая Вершина до точки стыка 01146045 границ Верхнетойденского, Старотойденского и Нащекинского сельских поселений.

Протяженность границы Верхнетойденского сельского поселения по смежеству со Старотойденским сельским поселением составляет 22849,5 м.

V. Линия прохождения границы Верхнетойденского сельского поселения по смежеству с Нащекинским сельским поселением

От точки стыка 01146045 границ Верхнетойденского, Старотойденского и Нащекинского сельских поселений линия границы идет в северо-западном направлении по балке до точки 01145670.

От точки 01145670 линия границы идет в северо-восточном направлении по заболоченной местности, по сельскохозяйственным угодьям, затем по восточной стороне лесной полосы до точки 01149084.

От точки 01149084 линия границы идет в северо-западном направлении по южной стороне лесной полосы, далее по сельскохозяйственным угодьям, пересекает автомобильную дорогу «Курск-Борисоглебск» - Нащекино-с.Верхняя Тойда, затем по сельскохозяйственным угодьям до точки 01145068.

От точки 01145068 линия границы идет в северо-восточном направлении по сельскохозяйственным угодьям, по восточной стороне лесной полосы до точки 01155840.

От точки 01155840 линия границы идет в северо-западном направлении по краю лесной полосы, по южной стороне лесной полосы, пересекает балку, вновь по южной стороне лесной полосы до точки стыка 01144054 границ Верхнетойденского, Васильевского и Нащекинского сельских поселений.

Протяженность границы Верхнетойденского сельского поселения по смежеству с Нащекинским сельским поселением составляет 8018 м.

VI. Линия прохождения границы Верхнетойденского сельского поселения по смежеству с Васильевским сельским поселением

От точки стыка 01144054 границ Васильевского, Нащекинского и Верхнетойденского сельских поселений линия границы идет в северо-восточном направлении по лесной полосе вдоль восточной стороны фруктового сада до точки 0115583601.

От точки 0115583601 линия границы идет в юго-восточном направлении по сельскохозяйственным угодьям вдоль южной стороны поселка Новонадежденский до точки 0115583605.

От точки 0115583605 линия границы идет в северо-восточном направлении по сельскохозяйственным угодьям, пересекает грунтовую дорогу, далее по сельскохозяйственным угодьям вдоль грунтовой дороги, по грунтовой дороге вдоль восточной стороны лесной полосы, по лесной полосе до точки 01155440.

От точки 01155440 линия границы идет в юго-восточном направлении по лесной полосе вдоль фруктового сада до точки 0115543902.

От точки 0115543902 линия границы идет в северо-восточном направлении по лесной полосе вдоль фруктового сада, затем по восточной стороне

лесной полосы, далее по сельскохозяйственным угодьям, затем по пойме реки Васильевка до точки 01154742.

От точки 01154742 линия границы идет в юго-западном направлении по пойме реки Васильевка до точки 01154741.

От точки 01154741 линия границы идет в общем юго-восточном направлении по пойме реки Васильевка до точки 01142600.

От точки 01142600 линия границы идет в северо-восточном направлении по пойме реки Васильевка до точки 0114258209.

От точки 0114258209 линия границы в северо-западном направлении пересекает реку Васильевка, далее идет по пойме реки Васильевка до точки 0114258210.

От точки 0114258210 линия границы идет в северо-восточном направлении по восточной границе земель лесного фонда (урочище Митрохин лес), далее по землям лесного фонда (урочище Митрохин лес), по лесной полосе, затем по восточной стороне лесной полосы, далее по сельскохозяйственным угодьям вдоль восточной стороны лесной полосы, по балке Воронежский Лог до точки стыка 0114098201 границ Верхнетойденского, Васильевского и Николаевского сельских поселений.

Протяженность границы Верхнетойденского сельского поселения по смежеству с Васильевским сельским поселением составляет 13235,2 м.

Общая протяженность границ Верхнетойденского сельского поселения составляет 82349,5 м.

ТЕКСТОВОЕ ОПИСАНИЕ ГРАНИЦ ДЕРЯБКИНСКОГО СЕЛЬСКОГО ПОСЕЛЕНИЯ АННИНСКОГО МУНИЦИПАЛЬНОГО РАЙОНА ВОРОНЕЖСКОЙ ОБЛАСТИ

I. Линия прохождения границы Дерябкинского сельского поселения по смежеству с Эртильским муниципальным районом

От точки стыка 01138678 границ Дерябкинского, Хлебородненского сельских поселений и Эртильского муниципального района линия границы идет в юго-восточном направлении по балке Лопатина, затем по сельскохозяйственным угодьям, далее по южной стороне лесной полосы, по балке вдоль южной стороны лесной полосы, далее по сельскохозяйственным угодьям вдоль южной стороны лесной полосы, затем по краю лесной полосы, по сельскохозяйственным угодьям вдоль южной стороны лесной полосы, по лесной полосе, затем по южной стороне лесной полосы, далее пересекает автомобильную дорогу Архангельское - Семеновский, затем по пойме реки Токай до точки 14021.

От точки 14021 линия границы идет в северо-восточном направлении по пойме реки Токай до точки 14019.

От точки 14019 линия границы идет в юго-восточном направлении по пойме реки Токай, затем пересекает реку Токай, далее по пойме реки Токай до точки 14018.

От точки 14018 линия границы идет в северо-восточном направлении по пойме реки Токай, далее по сельскохозяйственным угодьям, затем по южной стороне оврага Липовый, затем по сельскохозяйственным угодьям вдоль южной стороны оврага Липовый до точки 14015.

От точки 14015 линия границы идет в юго-восточном направлении по сельскохозяйственным угодьям вдоль южной стороны оврага Липовый, пересекает овраг Дубовый, далее по южной стороне оврага Липовый вдоль северной стороны лесной полосы, затем пересекает овраг Мокрый, далее по сельскохозяйственным угодьям, затем пересекает овраг Липовый, далее по южной стороне лесной полосы, затем по сельскохозяйственным угодьям до точки стыка 1400607 границ Дерябкинского, Краснологского сельских поселений и Эртильского муниципального района.

Протяженность границы Дерябкинского сельского поселения по смежеству с Эртильским муниципальным районом составляет 14193,7 м.

II. Линия прохождения границы Дерябкинского сельского поселения по смежеству с Краснологским сельским поселением

От точки стыка 1400607 границ Дерябкинского, Краснологского сельских поселений и Эртильского муниципального района линия границы идет в юго-восточном направлении по сельскохозяйственным угодьям, пересекает балку, далее по сельскохозяйственным угодьям, по краю лесной полосы, вновь по сельскохозяйственным угодьям, пересекает балку, затем по западной стороне лесной полосы до точки стыка 01140544 границ Дерябкинского, Никольского и Краснологского сельских поселений.

Протяженность границы Дерябкинского сельского поселения по смежеству с Краснологским сельским поселением составляет 3032,4 м.

III. Линия прохождения границы Дерябкинского сельского поселения по смежеству с Никольским сельским поселением

От точки стыка 01140544 границ Дерябкинского, Никольского и Краснологского сельских поселений линия границы идет в западном направлении по южной стороне лесной полосы, затем пересекает овраг Липовый, по сельскохозяйственным угодьям, по южной стороне лесной полосы, далее по лесной полосе до точки стыка 0115291601 границ Дерябкинского, Никольского и Архангельского сельских поселений.

Протяженность границы Дерябкинского сельского поселения по смежеству с Никольским сельским поселением составляет 4525,4 м.

IV. Линия прохождения границы Дерябкинского сельского поселения по смежеству с Архангельским сельским поселением

От точки стыка 0115291601 границ Дерябкинского, Архангельского и Никольского сельских поселений линия границы идет в северо-западном направлении по лесной полосе, далее по сельскохозяйственным угодьям, снова по лесной полосе, по сельскохозяйственным угодьям, затем по лесной полосе, по сельскохозяйственным угодьям до точки 01152900.

От точки 01152900 линия границы идет в общем северном направлении по древесно-кустарниковой растительности вдоль реки Токай до точки 01140137.

От точки 01140137 линия границы идет в северо-западном направлении по реке Токай, по сельскохозяйственным угодьям, затем пересекает автомобильную дорогу Архангельское - Семеновский, далее по сельскохозяйственным угодьям, по южной стороне лесной полосы, по сельскохозяйственным угодьям, по южной стороне лесной полосы, по сельскохозяйственным угодьям, по южной стороне лесной полосы до точки 01139883.

От точки 01139883 линия границы идет в юго-западном направлении по сельскохозяйственным угодьям, затем пересекает балку, далее по восточной стороне лесной полосы до точки 01140447.

От точки 01140447 линия границы идет в северо-западном направлении по южной стороне лесной полосы, далее по сельскохозяйственным угодьям, пересекает балку, снова по сельскохозяйственным угодьям до точки стыка 01140335 границ Дерябкинского, Архангельского и Хлебородненского сельских поселений.

Протяженность границы Дерябкинского сельского поселения по смежеству с Архангельским сельским поселением составляет 13143,7 м.

V. Линия прохождения границы Дерябкинского сельского поселения по смежеству с Хлебородненским сельским поселением

От точки стыка 01140335 границ Дерябкинского, Архангельского и Хлебородненского сельских поселений линия границы идет в северо-восточном направлении по восточной стороне лесной полосы, затем по лесной полосе, по сельскохозяйственным угодьям, пересекает лесную полосу, вновь по сельскохозяйственным угодьям, по восточной стороне лесной полосы, по сельскохозяйственным угодьям вдоль полевой дороги, далее по восточной стороне лесной полосы, затем по балке Лопатина до точки стыка 01138678 границ Дерябкинского, Хлебородненского сельских поселений и Эртильского муниципального района.

Протяженность границы Дерябкинского сельского поселения по смежеству с Хлебородненским сельским поселением составляет 4675,7 м.

Общая протяженность границ Дерябкинского сельского поселения составляет 39570,9 м.

ТЕКСТОВОЕ ОПИСАНИЕ ГРАНИЦ КРАСНОЛОГСКОГО СЕЛЬСКОГО ПОСЕЛЕНИЯ

АННИНСКОГО МУНИЦИПАЛЬНОГО РАЙОНА ВОРОНЕЖСКОЙ ОБЛАСТИ

I. Линия прохождения границы Краснологского сельского поселения по смежеству с Эртильским муниципальным районом

От точки стыка 1400607 границ Краснологского, Дерябкинского сельских поселений и Эртильского муниципального района линия границы идет в северо-восточном направлении по сельскохозяйственным угодьям, по лесной полосе, по краю лесной полосы, по лесной полосе до точки стыка 14000 границ Краснологского сельского поселения, Эртильского и Терновского муниципальных районов.

Протяженность границы Краснологского сельского поселения по смежеству с Эртильским муниципальным районом составляет 1729,2 м.

II. Линия прохождения границы Краснологского сельского поселения по смежеству с Терновским муниципальным районом

От точки стыка 14000 границ Краснологского сельского поселения, Эртильского и Терновского муниципальных районов линия границы идет в юго-восточном направлении по южной стороне лесной полосы, затем по сельскохозяйственным угодьям, пересекает автомобильную дорогу п. Вознесенка - Красный Лог, снова по сельскохозяйственным угодьям, пересекает овраг Малый Суходол, вновь по сельскохозяйственным угодьям, далее по оврагу Малый Суходол до точки 74107.

От точки 74107 линия границы идет в северо-восточном направлении по оврагу Малый Суходол, затем по полевой дороге, далее по сельскохозяйственным угодьям до точки 74110.

От точки 74110 линия границы идет в юго-восточном направлении по сельскохозяйственным угодьям, затем пересекает полевую дорогу, далее снова по сельскохозяйственным угодьям до точки стыка 74000 границ Краснологского сельского поселения, Терновского и Грибановского муниципальных районов.

Протяженность границы Краснологского сельского поселения по смежеству с Терновским муниципальным районом составляет 6052,1 м.

III. Линия прохождения границы Краснологского сельского поселения по смежеству с Грибановским муниципальным районом

От точки стыка 74000 границ Краснологского сельского поселения, Грибановского и Терновского муниципальных районов линия границы идет в юго-западном направлении по восточной стороне лесной полосы, пересекает овраг Малый Суходол, далее по восточной стороне лесной полосы, по сельскохозяйственным угодьям, по оврагу Большой Суходол до точки 74207001.

От точки 74207001 линия границы идет в общем юго-восточном направлении по оврагу Большой Суходол до точки 74207118.

От точки 74207118 линия границы идет в восточном направлении по оврагу Большой Суходол, далее по сельскохозяйственным угодьям до точки 74209.

От точки 74209 линия границы идет в юго-восточном направлении по сельскохозяйственным угодьям, далее по балке до точки стыка 09040284 границ Краснологского сельского поселения Аннинского муниципального района и Новомакаровского, Новогольеланского сельских поселений Грибановского муниципального района.

От точки стыка 09040284 линия границы идет в юго-восточном направлении по балке, далее по лесной полосе до точки 74215.

От точки 74215 линия границы идет в юго-западном направлении по южной стороне лесной полосы, по сельскохозяйственным угодьям, затем снова по южной стороне лесной полосы до точки стыка 74217 границ Краснологского, Рамоньского сельских поселений и Грибановского муниципального района.

Протяженность границы Краснологского сельского поселения по смежеству с Грибановским муниципальным районом составляет 11827,6 м.

IV. Линия прохождения границы Краснологского сельского поселения по смежеству с Рамоньским сельским поселением

От точки стыка 74217 границ Краснологского, Рамоньского сельских поселений и Грибановского муниципального района линия границы идет в юго-западном направлении по лесной полосе, затем по сельскохозяйственным угодьям, по южной стороне лесной полосы до точки 7421703.

От точки 7421703 линия границы идет в северо-западном направлении по сельскохозяйственным угодьям, затем по краю лесной полосы, далее по лесной полосе, по сельскохозяйственным угодьям, далее по лесной полосе, по сельскохозяйственным угодьям, по автомобильной дороге «Курск-Борисоглебск»-Красный Лог, по сельскохозяйственным угодьям, затем по лесной полосе, далее по сельскохозяйственным угодьям до точки 014879101.

От точки 014879101 линия границы идет в юго-западном направлении по сельскохозяйственным угодьям, затем по восточной стороне лесной полосы, далее по сельскохозяйственным угодьям до точки 01148808.

От точки 01148808 линия границы идет в северо-западном направлении по лесной полосе до точки 0114880801.

От точки 0114880801 линия границы идет в юго-западном направлении по краю лесной полосы до точки стыка 01148804 границ Краснологского, Никольского и Рамоньского сельских поселений.

Протяженность границы Краснологского сельского поселения по смежеству с Рамоньским сельским поселением составляет 5125,2 м.

V. Линия прохождения границы Краснологского сельского поселения по смежеству с Никольским сельским поселением

От точки стыка 01148804 границ Краснологского, Никольского и Рамоньского сельских поселений линия границы идет в северо-западном направлении по западной стороне лесной полосы, далее по восточной стороне земель лесного фонда (урочище Красный куст), по сельскохозяйственным угодьям, снова по восточной стороне земель лесного фонда (урочище Красный куст), затем по сельскохозяйственным угодьям, по восточной стороне лесной полосы, по сельскохозяйственным угодьям, по южной стороне лесной полосы, по сельскохозяйственным угодьям до точки стыка 01140544 границ Краснологского, Никольского и Дерябкинского сельских поселений.

Протяженность границы Краснологского сельского поселения по смежеству с Никольским сельским поселением составляет 4248,2 м.

VI. Линия прохождения границы Краснологского сельского поселения по смежеству с Дерябкинским сельским поселением

От точки стыка 01140544 границ Краснологского, Дерябкинского и Никольского сельских поселений линия границы идет в северо-западном направлении по западной стороне лесной полосы, пересекает балку, затем по сельскохозяйственным угодьям, далее по краю лесной полосы, затем по сельскохозяйственным угодьям, пересекает балку, далее по сельскохозяйственным угодьям до точки стыка 1400607 границ Краснологского, Дерябкинского сельских поселений и Эртильского муниципального района.

Протяженность границы Краснологского сельского поселения по смежеству с Дерябкинским сельским поселением составляет 3032,4 м.

Общая протяженность границ Краснологского сельского поселения составляет 32014,7 м.

ТЕКСТОВОЕ ОПИСАНИЕ ГРАНИЦ МОСОЛОВСКОГО СЕЛЬСКОГО ПОСЕЛЕНИЯ АННИНСКОГО МУНИЦИПАЛЬНОГО РАЙОНА ВОРОНЕЖСКОЙ ОБЛАСТИ

I. Линия прохождения границы Мосоловского сельского поселения по смежеству с Рубашевским сельским поселением

От точки стыка 01137114 границ Мосоловского, Рубашевского сельских поселений Аннинского муниципального района и Панинского муниципального района линия границы идет в общем юго-восточном направлении по восточной границе земель лесного фонда (урочище Денисовское) вдоль реки Битюг до точки 01137446.

От точки 01137446 линия границы идет в общем юго-западном направлении по восточной границе земель лесного фонда (урочище Денисовское) вдоль реки Битюг, затем по восточной границе земель лесного фонда (урочище Денисовское), далее по восточной и южной границам земель лесного фонда (урочище Денисовское) вдоль реки Битюг до точки 01137768.

От точки 01137768 линия границы идет в северо-западном направлении по южной границе земель лесного фонда (урочище Денисовское) вдоль реки Битюг до точки 01151519.

От точки 01151519 линия границы идет в юго-западном направлении по южной границе земель лесного фонда (урочище Денисовское) вдоль реки Битюг до точки 01137704.

От точки 01137704 линия границы идет в общем северо-западном направлении по южной границе земель лесного фонда (урочище Денисовское) вдоль реки Битюг, затем между лесными кварталами 29 и 22 Октябрьского участкового лесничества Аннинского лесничества вдоль реки Битюг до точки 01137651.

От точки 01137651 линия границы идет в юго-западном направлении между лесными кварталами 29 и 22 Октябрьского участкового лесничества Аннинского лесничества вдоль реки Битюг до точки стыка 01137798 границ Мосоловского, Рубашевского и Садовского сельских поселений.

Протяженность границы Мосоловского сельского поселения по смежеству с Рубашевским сельским поселением составляет 7088 м.

II. Линия прохождения границы Мосоловского сельского поселения по смежеству с Садовским сельским поселением

От точки стыка 01137798 границ Мосоловского, Рубашевского и Садовского сельских поселений линия границы идет в северо-западном направлении по южной стороне земель лесного фонда (урочище Денисовское) вдоль реки Битюг до точки 01151683.

От точки 01151683 линия границы идет в юго-западном направлении по южной стороне земель лесного фонда (урочище Денисовское) вдоль реки Битюг, далее по пойме реки Битюг, по восточной границе земель лесного фонда (урочище Яруга) вдоль реки Битюг до точки 01151706.

От точки 01151706 линия границы идет в юго-восточном направлении по восточной границе земель лесного фонда (урочище Яруга) вдоль реки Битюг, далее по реке Битюг до точки 01152262.

От точки 01152262 линия границы идет в юго-западном направлении по реке Битюг, по восточной границе земель лесного фонда (урочище Затон) вдоль реки Битюг до точки 01139045.

От точки 01139045 линия границы идет в юго-восточном направлении по восточной границе земель лесного фонда (урочище Затон) вдоль реки Битюг, далее по восточной границе земель лесного фонда (урочище Затон) до точки 0114074733.

От точки 0114074733 линия границы идет в юго-западном направлении по восточной границе земель лесного фонда (урочище Затон), пересекает грунтовую дорогу от поселка городского типа Анна до села Садовое, по восточной границе земель лесного фонда (урочище Затон) до точки 0114074730.

От точки 0114074730 линия границы идет в юго-восточном направлении по восточной границе земель лесного фонда (урочище Затон) до точки стыка

0114074729 границ Мосоловского, Садовского сельских поселений и Аннинского городского поселения.

Протяженность границы Мосоловского сельского поселения по смежеству с Садовским сельским поселением составляет 13348,9 м.

III. Линия прохождения границы Мосоловского сельского поселения по смежеству с Аннинским городским поселением

От точки стыка 0114074729 границ Мосоловского, Садовского сельских поселений и Аннинского городского поселения линия границы идет в северо-западном направлении по границе земель лесного фонда (урочище Первомайское и урочище Затон), пересекает озеро Большое Кривое, вновь по границе земель лесного фонда (урочище Первомайское и урочище Затон), далее пересекает грунтовую дорогу от поселка городского типа Анна до села Садовое, затем по границе земель лесного фонда (урочище Первомайское и урочище Затон) до точки 010150020.

От точки 010150020 линия границы идет в северо-восточном направлении по западной границе земель лесного фонда (урочище Затон) вдоль восточной стороны жилой застройки поселка городского типа Анна до точки 010150008.

От точки 010150008 линия границы идет в северо-западном направлении по западной границе земель лесного фонда (урочище Затон) вдоль восточной стороны жилой застройки поселка городского типа Анна до точки 0101400.

От точки 0101400 линия границы идет в северо-восточном направлении по западной границе земель лесного фонда (урочище Затон), по западной стороне лесной полосы, по сельскохозяйственным угодьям, далее по западной стороне лесной полосы до точки 0114023705.

От точки 0114023705 линия границы идет в западном направлении по сельскохозяйственным угодьям до точки 0114023704.

От точки 0114023704 линия границы идет в южном направлении по восточной стороне полосы отвода автомобильной дороги Анна-Мосоловка до точки 0114023701.

От точки 0114023701 линия границы в северо-западном направлении пересекает автомобильную дорогу Анна-Мосоловка, далее идет по северной стороне жилой застройки поселка городского типа Анна, пересекает лесную полосу, пересекает реку Анна, по пойме реки Анна, по лесной полосе до точки стыка 0100300 границ Мосоловского, Верхнетойденского сельских поселений и Аннинского городского поселения.

Протяженность границы Мосоловского сельского поселения по смежеству с Аннинским городским поселением составляет 6233,7 м.

IV. Линия прохождения границы Мосоловского сельского поселения по смежеству с Верхнетойденским сельским поселением

От точки стыка 0100300 границ Мосоловского, Верхнетойденского сельских поселений и Аннинского городского поселения линия границы идет в

северо-западном направлении по лесной полосе, затем по сельскохозяйственным угодьям, далее по южной стороне лесной полосы, затем по балке Большой Ячменный Лог, далее по плотине, затем по пруду в балке Большой Ячменный Лог до точки 0114845106.

От точки 0114845106 линия границы идет в юго-западном направлении по пруду в балке Большой Ячменный Лог, затем по балке Большой Ячменный Лог до точки 01152751.

От точки 01152751 линия границы идет в северо-западном направлении по балке Большой Ячменный Лог до точки стыка 01148422 границ Мосоловского, Верхнетойденского и Николаевского сельских поселений.

Протяженность границы Мосоловского сельского поселения по смежеству с Верхнетойденским сельским поселением составляет 3456,2 м.

V. Линия прохождения границы Мосоловского сельского поселения по смежеству с Николаевским сельским поселением

От точки стыка 01148422 границ Мосоловского, Верхнетойденского и Николаевского сельских поселений линия границы идет в северо-западном направлении по восточной стороне полосы отвода Юго-Восточной железной дороги до точки 01000529.

От точки 01000529 линия границы идет в северо-восточном направлении по восточной стороне полосы отвода Юго-Восточной железной дороги до точки стыка 01000528 границ Мосоловского, Николаевского сельских поселений и Панинского муниципального района.

Протяженность границы Мосоловского сельского поселения по смежеству с Николаевским сельским поселением составляет 5141,7 м.

VI. Линия прохождения границы Мосоловского сельского поселения по смежеству с Панинским муниципальным районом

От точки стыка 01000528 границ Мосоловского, Николаевского сельских поселений и Панинского муниципального района линия границы идет в северо-восточном направлении по балке, затем по сельскохозяйственным угодьям до точки 15038.

От точки 15038 линия границы идет в северо-западном направлении по южной стороне лесной полосы, затем пересекает грунтовую дорогу и далее по полевой дороге до точки 15036.

От точки 15036 линия границы идет в северо-восточном направлении по сельскохозяйственным угодьям до точки 15035.

От точки 15035 линия границы идет в северо-западном направлении по сельскохозяйственным угодьям до точки стыка 15034 границ Мосоловского сельского поселения Аннинского муниципального района и Михайловского, Прогрессовского сельских поселений Панинского муниципального района.

От точки стыка 15034 линия границы идет в восточном направлении по южной стороне лесной полосы до точки 1503302.

От точки 1503302 линия границы идет в общем северо-восточном направлении по балке Второй Лог до точки 15033049.

От точки 15033049 линия границы идет в юго-восточном направлении по балке Второй Лог до точки 15033046.

От точки 15033046 линия границы идет в северо-западном направлении по балке Михайловский Лог до точки 15033019.

От точки 15033019 линия границы идет в северо-восточном направлении по балке Михайловский Лог, затем по сельскохозяйственным угодьям, далее пересекает грунтовую дорогу до точки 15030.

От точки 15030 линия границы идет в юго-восточном направлении по сельскохозяйственным угодьям, затем по балке до точки 15028.

От точки 15028 линия границы идет в северо-восточном направлении по балке, затем по пруду до точки 15027042.

От точки 15027042 линия границы идет в юго-восточном направлении по пруду, затем пересекает плотину и далее по балке до точки 15027035.

От точки 15027035 линия границы идет в северо-восточном направлении по балке вдоль южной стороны лесного массива, затем по западной границе земель лесного фонда (урочище Денисовское) до точки 15027027.

От точки 15027027 линия границы идет в северо-западном направлении по западной границе земель лесного фонда (урочище Денисовское) до точки 15027003.

От точки 15027003 линия границы идет в северо-восточном направлении по западной границе земель лесного фонда (урочище Денисовское) до точки стыка 15017 границ Мосоловского сельского поселения Аннинского муниципального района и Прогрессовского, Борщевского сельских поселений Панинского муниципального района.

От точки стыка 15017 линия границы идет в северо-восточном направлении по северной границе земель лесного фонда (урочище Денисовское) до точки 15016.

От точки 15016 линия границы идет в юго-восточном направлении по землям лесного фонда (урочище Пады и урочище Денисовское) до точки стыка 01137114 границ Мосоловского, Рубашевского сельских поселений и Панинского муниципального района.

Протяженность границы Мосоловского сельского поселения по смежеству с Панинским муниципальным районом составляет 18430,8 м.

Общая протяженность границ Мосоловского сельского поселения составляет 53699,3 м.

**ТЕКСТОВОЕ ОПИСАНИЕ
ГРАНИЦ НАЩЕКИНСКОГО СЕЛЬСКОГО ПОСЕЛЕНИЯ
АННИНСКОГО МУНИЦИПАЛЬНОГО РАЙОНА
ВОРОНЕЖСКОЙ ОБЛАСТИ**

I. Линия прохождения границы Нащекинского сельского поселения по смежеству с Васильевским сельским поселением

От точки стыка 15087 границ Нащекинского, Васильевского сельских поселений и Панинского муниципального района линия границы идет в восточном направлении по сельскохозяйственным угодьям, затем пересекает автомобильную дорогу «Курск – Борисоглебск» - Нащекино – с. Верхняя Тойда до точки 0114281507.

От точки 0114281507 линия границы идет в юго-западном направлении по восточной стороне полосы отвода автомобильной дороги «Курск – Борисоглебск» - Нащекино – с. Верхняя Тойда до точки 0114281504.

От точки 0114281504 линия границы идет в юго-восточном направлении по южной стороне лесной полосы до точки 0114281503.

От точки 0114281503 линия границы идет в северо-западном направлении по краю лесной полосы, затем по сельскохозяйственным угодьям до точки 0114281502.

От точки 0114281502 линия границы идет в восточном направлении по сельскохозяйственным угодьям, затем по заболоченной местности до точки 01142815.

От точки 01142815 линия границы идет в юго-восточном направлении по заболоченной местности, затем по пруду в балке, далее по южной стороне лесной полосы, пересекает пруд в балке, по лесной полосе, затем по лесной полосе вдоль южной стороны фруктового сада до точки стыка 01144054 границ Нащекинского, Васильевского и Верхнетойденского сельских поселений.

Протяженность границы Нащекинского сельского поселения по смежеству с Васильевским сельским поселением составляет 6995,4 м.

II. Линия прохождения границы Нащекинского сельского поселения по смежеству с Верхнетойденским сельским поселением

От точки стыка 01144054 границ Нащекинского, Верхнетойденского и Васильевского сельских поселений линия границы идет в юго-восточном направлении по южной стороне лесной полосы, пересекает балку, затем по южной стороне лесной полосы, далее по краю лесной полосы до точки 01155840.

От точки 01155840 линия границы идет в юго-западном направлении по восточной стороне лесной полосы, затем по сельскохозяйственным угодьям до точки 01145068.

От точки 01145068 линия границы идет в юго-восточном направлении по сельскохозяйственным угодьям, пересекает автомобильную дорогу «Курск – Борисоглебск» - Нащекино – с. Верхняя Тойда, затем по сельскохозяйственным угодьям, далее по южной стороне лесной полосы до точки 01149084.

От точки 01149084 линия границы идет в юго-западном направлении по восточной стороне лесной полосы, затем по сельскохозяйственным угодьям, далее по заболоченной местности до точки 01145670.

От точки 01145670 линия границы идет в юго-восточном направлении по балке до точки стыка 01146045 границ Нащекинского, Верхнетойденского и Старотойденского сельских поселений.

Протяженность границы Нащекинского сельского поселения по смежеству с Верхнетойденским сельским поселением составляет 8018 м.

III. Линия прохождения границы Нащекинского сельского поселения по смежеству со Старотойденским сельским поселением

От точки стыка 01146045 границ Нащекинского, Старотойденского и Верхнетойденского сельских поселений линия границы идет в юго-восточном направлении по балке Кривой Лог до точки 01146064.

От точки 01146064 линия границы идет в юго-западном направлении по балке Кривой Лог до точки 01149180.

От точки 01149180 линия границы идет в юго-восточном направлении по балке Кривой Лог, затем по пруду в балке Кривой Лог до точки 01149285.

От точки 01149285 линия границы идет в юго-западном направлении по пруду в балке Кривой Лог до точки стыка 01149296 границ Нащекинского, Старотойденского и Березовского сельских поселений.

Протяженность границы Нащекинского сельского поселения по смежеству со Старотойденским сельским поселением составляет 2739,4 м.

IV. Линия прохождения границы Нащекинского сельского поселения по смежеству с Березовским сельским поселением

От точки стыка 01149296 границ Нащекинского, Старотойденского и Березовского сельских поселений линия границы идет в северо-западном направлении по пруду в балке Кривой Лог, далее по балке Кривой Лог, затем по сельскохозяйственным угодьям вдоль северной стороны лесной полосы до точки 01146521.

От точки 01146521 линия границы идет в северо-восточном направлении по сельскохозяйственным угодьям, по лесной полосе до точки 01146381.

От точки 01146381 линия границы идет в северо-западном направлении по лесной полосе, затем по северной стороне лесной полосы, пересекает балку Шанина, пересекает лесную полосу, затем по южной стороне лесной полосы, пересекает лесную полосу, по северной стороне лесной полосы, далее по лесной полосе, затем по южной стороне лесной полосы, по лесной полосе, по балке Студенов Лог до точки 01149135.

От точки 01149135 линия границы идет в общем южном направлении по балке Студенов Лог, далее по балке Федоров Лог, затем по реке Березовка до точки 01149336.

От точки 01149336 линия границы идет в северо-западном направлении по реке Березовка, затем по пойме реки Березовка до точки 01149315.

От точки 01149315 линия границы идет в юго-западном направлении по реке Березовка, затем по пойме реки Березовка, далее по сельскохозяйствен-

ным угодьям, по сельскохозяйственным угодьям вдоль восточной стороны лесной полосы, по сельскохозяйственным угодьям, затем по восточной стороне лесной полосы до точки 0114935102.

От точки 0114935102 линия границы идет в северо-западном направлении по краю лесной полосы, затем по сельскохозяйственным угодьям, далее по сельскохозяйственным угодьям вдоль западной стороны лесной полосы, по сельскохозяйственным угодьям, вновь по сельскохозяйственным угодьям вдоль западной стороны лесной полосы, пересекает лесную полосу, по сельскохозяйственным угодьям вдоль северной стороны лесной полосы до точки 0114691507.

От точки 0114691507 линия границы идет в юго-западном направлении по сельскохозяйственным угодьям до точки стыка 01146805 границ Нащекинского, Березовского сельских поселений и Панинского муниципального района.

Протяженность границы Нащекинского сельского поселения по смежеству с Березовским сельским поселением составляет 19958,9 м.

V. Линия прохождения границы Нащекинского сельского поселения по смежеству с Панинским муниципальным районом

От точки стыка 01146805 границ Нащекинского, Березовского сельских поселений и Панинского муниципального района линия границы идет в северо-восточном направлении по восточной стороне лесной полосы вдоль грунтовой дороги, затем пересекает балку Сивухин Лог, по сельскохозяйственным угодьям, по восточной стороне лесной полосы, по сельскохозяйственным угодьям, по западной стороне лесной полосы и далее по балке Топкая до точки 15103075.

От точки 15103075 линия границы идет в северо-западном направлении по балке Топкая вдоль южной стороны пруда, по балке Топкая, далее по пруду, снова по балке Топкая до точки 15103010.

От точки 15103010 линия границы идет в северо-восточном направлении по балке Топкая до точки 15103001.

От точки 15103001 линия границы идет в северо-западном направлении по балке Топкая, затем по сельскохозяйственным угодьям до точки 15096009.

От точки 15096009 линия границы идет в северо-восточном направлении по восточной стороне лесной полосы до точки 15096004.

От точки 15096004 линия границы идет в северо-западном направлении по северной стороне лесной полосы, затем по балке до точки 15096.

От точки 15096 линия границы идет в северо-восточном направлении по балке, затем по сельскохозяйственным угодьям и далее по краю лесной полосы до точки стыка 15095 границ Нащекинского сельского поселения Аннинского муниципального района и Мартыновского, Криушанского сельских поселений Панинского муниципального района.

От точки стыка 15095 линия границы идет в северо-восточном направлении по восточной стороне лесной полосы, затем по сельскохозяйственным

угодьям, пересекает балку Солонцы, по восточной стороне лесной полосы снова по сельскохозяйственным угодьям до точки 15093.

От точки 15093 линия границы идет в юго-восточном направлении по южной стороне лесной полосы, по сельскохозяйственным угодьям, вновь по южной стороне лесной полосы, пересекает балку Березов Лог, снова по южной стороне лесной полосы и далее по лесной полосе до точки 15089.

От точки 15089 линия границы идет в северо-восточном направлении по восточной стороне лесной полосы до точки 15088.

От точки 15088 линия границы идет в восточном направлении по южной стороне лесной полосы, затем по сельскохозяйственным угодьям до точки стыка 15087 границ Нащекинского, Васильевского сельских поселений и Панинского муниципального района.

Протяженность границы Нащекинского сельского поселения по смежеству с Панинским муниципальным районом составляет 17139,8 м.

Общая протяженность границ Нащекинского сельского поселения составляет 54851,5 м.

ТЕКСТОВОЕ ОПИСАНИЕ ГРАНИЦ НИКОЛАЕВСКОГО СЕЛЬСКОГО ПОСЕЛЕНИЯ ПАНИНСКОГО МУНИЦИПАЛЬНОГО РАЙОНА ВОРОНЕЖСКОЙ ОБЛАСТИ

I. Линия прохождения границы Николаевского сельского поселения по смежеству с Мосоловским сельским поселением

От точки стыка 01000528 границ Николаевского, Мосоловского сельских поселений и Панинского муниципального района линия границы идет в юго-западном направлении по восточной стороне полосы отвода Юго-Восточной железной дороги до точки 01000529.

От точки 01000529 линия границы идет в юго-восточном направлении по восточной стороне полосы отвода Юго-Восточной железной дороги до точки стыка 01148422 границ Николаевского, Мосоловского и Верхнетойденского сельских поселений.

Протяженность границы Николаевского сельского поселения по смежеству с Мосоловским сельским поселением составляет 5141,7 м.

II. Линия прохождения границы Николаевского сельского поселения по смежеству с Верхнетойденским сельским поселением

От точки стыка 01148422 границ Николаевского, Верхнетойденского и Мосоловского сельских поселений линия границы в северо-западном направлении пересекает Юго-Восточную железную дорогу, далее идет по лесной полосе, затем по южной стороне лесной полосы до точки 01148378.

От точки 01148378 линия границы идет в северо-восточном направлении по лесной полосе до точки 01139641.

От точки 01139641 линия границы идет в северо-западном направлении по лесной полосе вдоль южной стороны фруктового сада до точки 01139537.

От точки 01139537 линия границы идет в юго-западном направлении по лесной полосе, затем по сельскохозяйственным угодьям до точки 0113953702.

От точки 0113953702 линия границы идет в юго-восточном направлении по северной стороне лесной полосы, затем по лесной полосе до точки 0113953703.

От точки 0113953703 линия границы идет в юго-западном направлении по лесной полосе до точки 0113953705.

От точки 0113953705 линия границы идет в северо-западном направлении по южной стороне лесной полосы, затем по сельскохозяйственным угодьям вдоль южной стороны лесной полосы, далее по сельскохозяйственным угодьям, затем по лесной полосе, пересекает автомобильную дорогу, далее по лесной полосе, затем по балке Караяшный Лог до точки 01139674.

От точки 01139674 линия границы идет в юго-западном направлении по восточной стороне балки Караяшный Лог, затем пересекает автомобильную дорогу от поселка Круглоподпольное до автомобильной дороги Курск – Воронеж – Борисоглебск до магистрали «Каспий» до точки 01139865.

От точки 01139865 линия границы идет в северо-западном направлении по автомобильной дороге от поселка Круглоподпольное до автомобильной дороги Курск – Воронеж – Борисоглебск до магистрали «Каспий», затем по западной стороне автомобильной дороги от поселка Круглоподпольное до автомобильной дороги Курск – Воронеж – Борисоглебск до магистрали «Каспий», далее по западной стороне плотины, затем по пруду до точки 0113986508.

От точки 0113986508 линия границы идет в юго-западном направлении по пруду до точки 01148387.

От точки 01148387 линия границы идет в общем юго-восточном направлении по пруду, затем по восточной стороне пруда, далее по пойме реки Тойда до точки 01148580.

От точки 01148580 линия границы идет в общем юго-западном направлении по пойме реки Тойда, пересекает автомобильную дорогу Курск – Воронеж – Борисоглебск до магистрали «Каспий», затем по пойме реки Тойда, далее по балке Воронежский Лог до точки 01140973.

От точки 01140973 линия границы идет в юго-восточном направлении по балке Воронежский Лог до точки 0114097301.

От точки 0114097301 линия границы идет в юго-западном направлении по балке Воронежский Лог, пересекает плотину, затем по пруду в балке Воронежский Лог до точки 0114097303.

От точки 0114097303 линия границы идет в общем северо-западном направлении по пруду в балке Воронежский Лог, пересекает плотину, затем по пруду в балке Воронежский Лог, далее по балке Воронежский Лог до точки

стыка 0114098201 границ Николаевского, Верхнетойденского и Васильевского сельских поселений.

Протяженность границы Николаевского сельского поселения по смежеству с Верхнетойденским сельским поселением составляет 11165,8 м.

III. Линия прохождения границы Николаевского сельского поселения по смежеству с Васильевским сельским поселением

От точки стыка 0114098201 границ Николаевского, Васильевского и Верхнетойденского сельских поселений линия границы идет в северо-восточном направлении по балке Воронежский Лог, затем по пруду в балке Воронежский Лог до точки 01148675.

От точки 01148675 линия границы идет в северо-западном направлении по пруду в балке Воронежский Лог, затем по балке Воронежский Лог, пересекает лесную полосу, далее по западной стороне балки Воронежский Лог, затем по сельскохозяйственным угодьям, далее по южной стороне полосы отвода автомобильной дороги Курск – Воронеж – Борисоглебск до магистрали «Каспий» до точки 0114863113.

От точки 0114863113 линия границы идет в юго-западном направлении по восточной стороне лесной полосы до точки 0114863116.

От точки 0114863116 линия границы идет в северо-западном направлении по южной стороне лесной полосы до точки 0114863126.

От точки 0114863126 линия границы идет в юго-западном направлении по южной стороне полосы отвода автомобильной дороги Курск – Воронеж – Борисоглебск до магистрали «Каспий», затем по сельскохозяйственным угодьям, пересекает автомобильную дорогу «Курск – Борисоглебск» - с. Софьинка, далее по сельскохозяйственным угодьям, затем по западной стороне лесной полосы, далее по лесной полосе до точки 0115438701.

От точки 0115438701 линия границы идет в северо-западном направлении по южной стороне лесной полосы, затем по лесной полосе, далее по балке Дьяконов Лог вдоль южной стороны лесной полосы, затем по южной стороне лесной полосы, пересекает автомобильную дорогу Курск – Воронеж – Борисоглебск до магистрали «Каспий», далее по сельскохозяйственным угодьям, затем по балке Большой Лог, далее по сельскохозяйственным угодьям, пересекает балку, затем по сельскохозяйственным угодьям, далее по балке Конкин Лог, затем по пруду в балке Конкин Лог до точки стыка 150745801 границ Николаевского, Васильевского сельских поселений и Панинского муниципального района.

Протяженность границы Николаевского сельского поселения по смежеству с Васильевским сельским поселением составляет 12291 м.

IV. Линия прохождения границы Николаевского сельского поселения по смежеству с Панинским муниципальным районом

От точки стыка 150745801 границ Николаевского, Васильевского сельских поселений и Панинского муниципального района линия границы идет в

северо-восточном направлении по пруду в балке Конкин Лог, затем по балке Конкин Лог, по лесной полосе, по заболоченной местности, по лесной полосе, пересекает автомобильную дорогу «Курск – Борисоглебск» - Николаевка-Сергеевка, по южной стороне лесной полосы, по балке Кутовой Лог, далее по балке Ваганский Лог, по восточной стороне лесной полосы, пересекает балку, снова по восточной стороне лесной полосы, затем пересекает Юго-Восточную железную дорогу до точки стыка 2115030 границ Николаевского сельского поселения Аннинского муниципального района и Сергеевского, Михайловского сельских поселений Панинского муниципального района.

От точки стыка 2115030 линия границы идет в юго-восточном направлении по лесной полосе вдоль северной стороны Юго-Восточной железной дороги, затем по северной стороне полосы отвода Юго-Восточной железной дороги до точки 01000517.

От точки 01000517 линия границы идет в северо-восточном направлении по северной стороне полосы отвода Юго-Восточной железной дороги до точки стыка 01000528 границ Николаевского, Мосоловского сельских поселений и Панинского муниципального района.

Протяженность границы Николаевского сельского поселения по смежеству с Панинским муниципальным районом составляет 15125,8 м.

Общая протяженность границ Николаевского сельского поселения составляет 43724,3 м.

ТЕКСТОВОЕ ОПИСАНИЕ ГРАНИЦ НИКОЛЬСКОГО СЕЛЬСКОГО ПОСЕЛЕНИЯ АННИНСКОГО МУНИЦИПАЛЬНОГО РАЙОНА ВОРОНЕЖСКОЙ ОБЛАСТИ

I. Линия прохождения границы Никольского сельского поселения по смежеству с Архангельским сельским поселением

От точки стыка 01155891 границ Никольского, Островского и Архангельского сельских поселений линия границы идет в северо-западном направлении по полевой дороге, по древесно-кустарниковой растительности, по северной стороне приусадебных земельных участков села Архангельское, далее по восточной стороне автомобильной дороги «Курск – Борисоглебск» - с. Никольское, затем пересекает автомобильную дорогу «Курск – Борисоглебск» - с. Никольское, далее по южной стороне приусадебных земельных участков села Никольское до точки 0115588803.

От точки 0115588803 линия границы идет в северо-восточном направлении по западной стороне приусадебных земельных участков села Никольское до точки 01155888.

От точки 01155888 линия границы идет в северном направлении по восточной стороне приусадебных земельных участков села Архангельское до точки 01155885.

От точки 01155885 линия границы идет в северо-западном направлении по северной стороне приусадебных земельных участков села Архангельское, затем по древесно-кустарниковой растительности до точки 01143299.

От точки 01143299 линия границы идет в юго-западном направлении по древесно-кустарниковой растительности до точки 01143316.

От точки 01143316 линия границы идет в общем северном направлении по древесно-кустарниковой растительности вдоль реки Токай до точки 01148634.

От точки 01148634 линия границы идет в северо-восточном направлении по сельскохозяйственным угодьям до точки 01148622.

От точки 01148622 линия границы идет в юго-восточном направлении по сельскохозяйственным угодьям, затем пересекает овраг до точки 01148693.

От точки 01148693 линия границы идет в северо-восточном направлении по оврагу до точки 01148632.

От точки 01148632 линия границы идет в юго-восточном направлении по сельскохозяйственным угодьям, затем по лесной полосе до точки 01148672.

От точки 01148672 линия границы идет в северо-восточном направлении по восточной стороне лесной полосы до точки стыка 0115291601 границ Никольского, Архангельского и Дерябкинского сельских поселений.

Протяженность границы Никольского сельского поселения по смежеству с Архангельским сельским поселением составляет 15971,5 м.

II. Линия прохождения границы Никольского сельского поселения по смежеству с Дерябкинским сельским поселением

От точки стыка 0115291601 границ Никольского, Архангельского и Дерябкинского сельских поселений линия границы идет в восточном направлении по лесной полосе, затем по южной стороне лесной полосы, по сельскохозяйственным угодьям, пересекает овраг Липовый, далее по южной стороне лесной полосы до точки стыка 01140544 границ Никольского, Дерябкинского и Краснологского сельских поселений.

Протяженность границы Никольского сельского поселения по смежеству с Дерябкинским сельским поселением составляет 4525,4 м.

III. Линия прохождения границы Никольского сельского поселения по смежеству с Краснологским сельским поселением

От точки стыка 01140544 границ Никольского, Дерябкинского и Краснологского сельских поселений линия границы идет в юго-восточном направлении по сельскохозяйственным угодьям, затем по южной стороне лесной полосы, снова по сельскохозяйственным угодьям, по восточной стороне лесной полосы, по сельскохозяйственным угодьям, затем по восточной стороне земель лесного фонда (урочище Красный куст), далее по сельскохозяйственным угодьям, вновь по восточной стороне земель лесного фонда (урочище

Красный куст), по западной стороне лесной полосы до точки стыка 01148804 границ Никольского, Краснологского и Рамоньского сельских поселений.

Протяженность границы Никольского сельского поселения по смежеству с Краснологским сельским поселением составляет 4248,1 м.

IV. Линия прохождения границы Никольского сельского поселения по смежеству с Рамоньским сельским поселением

От точки стыка 01148804 границ Никольского, Краснологского и Рамоньского сельских поселений линия границы идет в юго-восточном направлении по сельскохозяйственным угодьям до точки 01142399.

От точки 01142399 линия границы идет в юго-западном направлении по сельскохозяйственным угодьям до точки 01142478.

От точки 01142478 линия границы идет в юго-восточном направлении по сельскохозяйственным угодьям, затем по пруду до точки 01142619.

От точки 01142619 линия границы идет в общем западном направлении по пруду до точки 01142622.

От точки 01142622 линия границы идет в юго-западном направлении по пруду, далее по балке Синявка до точки 01143142.

От точки 01143142 линия границы идет в юго-восточном направлении по балке Синявка, далее по сельскохозяйственным угодьям, пересекает автомобильную дорогу Курск - Воронеж - Борисоглебск до магистрали «Каспий» до точки 0114321901.

От точки 0114321901 линия границы идет в юго-западном направлении по южной стороне полосы отвода автомобильной дороги Курск - Воронеж - Борисоглебск до магистрали «Каспий», далее огибает земли лесного фонда (урочище Рамоньевская дача) по восточной, северной и западной сторонам до точки стыка 01149008 границ Никольского, Рамоньского и Островского сельских поселений.

Протяженность границы Никольского сельского поселения по смежеству с Рамоньским сельским поселением составляет 6196,5 м.

V. Линия прохождения границы Никольского сельского поселения по смежеству с Островским сельским поселением

От точки стыка 01149008 границ Никольского, Рамоньского и Островского сельских поселений линия границы идет в северо-западном направлении по сельскохозяйственным угодьям, затем по восточной стороне полосы отвода автомобильной дороги «Курск – Борисоглебск» - п. Кругловский до точки 0114898303.

От точки 0114898303 линия границы идет в юго-западном направлении по южной стороне полосы отвода автомобильной дороги Курск - Воронеж - Борисоглебск до магистрали «Каспий» до точки 0114898301.

От точки 0114898301 линия границы в северо-западном направлении пересекает автомобильную дорогу Курск - Воронеж - Борисоглебск до магистрали «Каспий» и лесную полосу, далее идет по сельскохозяйственным угодьям

ям, затем по южной стороне лесной полосы, пересекает овраг Студеный, далее по северной стороне лесной полосы, по сельскохозяйственным угодьям до точки 0115564601.

От точки 0115564601 линия границы идет в юго-западном направлении по сельскохозяйственным угодьям, затем по восточной, южной и западной сторонам пруда до точки 0115564501.

От точки 0115564501 линия границы идет в северо-западном направлении по сельскохозяйственным угодьям до точки стыка 01155891 границ Никольского, Островского и Архангельского сельских поселений.

Протяженность границы Никольского сельского поселения по смежеству с Островским сельским поселением составляет 8891,2 м.

Общая протяженность границ Никольского сельского поселения составляет 39832,7 м.

ТЕКСТОВОЕ ОПИСАНИЕ ГРАНИЦ НОВОЖИЗНЕНСКОГО СЕЛЬСКОГО ПОСЕЛЕНИЯ АННИНСКОГО МУНИЦИПАЛЬНОГО РАЙОНА ВОРОНЕЖСКОЙ ОБЛАСТИ

I. Линия прохождения границы Новожиженского сельского поселения по смежеству с Новокурлакским сельским поселением

От точки стыка 2724901 границ Новожиженского, Новокурлакского сельских поселений и Таловского муниципального района линия границы идет в северо-восточном направлении по краю лесной полосы, затем по сельскохозяйственным угодьям вдоль южной стороны лесной полосы, далее по сельскохозяйственным угодьям, пересекает лесную полосу до точки 272490104.

От точки 272490104 линия границы идет в северо-западном направлении по лесной полосе, затем по сельскохозяйственным угодьям до точки 272490107.

От точки 272490107 линия границы идет в северо-восточном направлении по сельскохозяйственным угодьям, по краю лесной полосы, вновь по сельскохозяйственным угодьям до точки 272490108.

От точки 272490108 линия границы идет в северо-западном направлении по сельскохозяйственным угодьям до точки 272490109.

От точки 272490109 линия границы идет в северо-восточном направлении по восточной стороне лесной полосы, пересекает балку лог Осиновый до точки 272490114.

От точки 272490114 линия границы идет в юго-западном направлении по балке лог Осиновый до точки 272490116.

От точки 272490116 линия границы идет в северо-западном направлении по балке лог Осиновый до точки 272490120.

От точки 272490120 линия границы идет в северо-восточном направлении по балке лог Осиновый, по сельскохозяйственным угодьям до точки

стыка 0114432101 границ Новожи́зненского, Новоку́рлякского и Хлеборо́дненского сельских поселений.

Протяженность границы Новожи́зненского сельского поселения по смежеству с Новоку́рлякским сельским поселением составляет 6357 м.

II. Линия прохождения границы Новожи́зненского сельского поселения по смежеству с Хлеборо́дненским сельским поселением

От точки стыка 0114432101 границ Новожи́зненского, Новоку́рлякского и Хлеборо́дненского сельских поселений линия границы идет в северо-восточном направлении по южной стороне лесной полосы, по балке, пересекает автомобильную дорогу «Курск Борисоглебск»-Новая Жизнь-Петровка, далее по сельскохозяйственным угодьям, по северной стороне лесной полосы, по сельскохозяйственным угодьям, вновь по северной стороне лесной полосы, пересекает балку Орловская, затем по северной стороне лесной полосы, по балке лог Мыльцовский до точки 01149004.

От точки 01149004 линия границы идет в юго-восточном направлении по балке лог Мыльцовский до точки стыка 01144145 границ Новожи́зненского, Архангельского и Хлеборо́дненского сельских поселений.

Протяженность границы Новожи́зненского сельского поселения по смежеству с Хлеборо́дненским сельским поселением составляет 4077,8 м.

III. Линия прохождения границы Новожи́зненского сельского поселения по смежеству с Архангельским сельским поселением

От точки стыка 01144145 границ Новожи́зненского, Архангельского и Хлеборо́дненского сельских поселений линия границы идет в юго-восточном направлении по балке лог Мыльцовский, далее по пруду, затем снова по балке лог Мыльцовский до точки 01144880.

От точки 01144880 линия границы идет в северо-восточном направлении по сельскохозяйственным угодьям до точки 01144562.

От точки 01144562 линия границы идет в юго-восточном направлении по восточной стороне лесной полосы до точки стыка 01144729 границ Новожи́зненского, Архангельского и Островского сельских поселений.

Протяженность границы Новожи́зненского сельского поселения по смежеству с Архангельским сельским поселением составляет 4645,1 м.

IV. Линия прохождения границы Новожи́зненского сельского поселения по смежеству с Островским сельским поселением

От точки стыка 01144729 границ Новожи́зненского, Архангельского и Островского сельских поселений линия границы идет в юго-восточном направлении по сельскохозяйственным угодьям до точки 01145525.

От точки 01145525 линия границы идет в восточном направлении по сельскохозяйственным угодьям, далее по южной стороне лесной полосы, затем по балке лог Маношин до точки 01145545.

От точки 01145545 линия границы идет в общем южном направлении по балке лог Маношин до точки 0114989401.

От точки 0114989401 линия границы идет в юго-восточном направлении по балке лог Маношин, по сельскохозяйственным угодьям, пересекает балку, затем по сельскохозяйственным угодьям до точки стыка 01146410 границ Новожиженского, Островского и Артюшкинского сельских поселений.

Протяженность границы Новожиженского сельского поселения по смежеству с Островским сельским поселением составляет 7415,1 м.

V. Линия прохождения границы Новожиженского сельского поселения по смежеству с Артюшкинским сельским поселением

От точки стыка 01146410 границ Новожиженского, Артюшкинского и Островского сельских поселений линия границы идет в юго-западном направлении по сельскохозяйственным угодьям, затем по восточной стороне лесной полосы, далее по сельскохозяйственным угодьям, пересекает балку, затем по сельскохозяйственным угодьям до точки 01146410001.

От точки 01146410001 линия границы идет в юго-восточном направлении по сельскохозяйственным угодьям до точки 01146410004.

От точки 01146410004 линия границы идет в северо-восточном направлении по сельскохозяйственным угодьям до точки 01146410005.

От точки 01146410005 линия границы идет в юго-восточном направлении по сельскохозяйственным угодьям, затем по восточной стороне лесной полосы, пересекает балку лог Синявский, далее по восточной стороне лесной полосы до точки стыка 27215019 границ Новожиженского, Артюшкинского сельских поселений и Таловского муниципального района.

Протяженность границы Новожиженского сельского поселения по смежеству с Артюшкинским сельским поселением составляет 5404,9 м.

VI. Линия прохождения границы Новожиженского сельского поселения по смежеству с Таловским муниципальным районом

От точки стыка 27215019 границ Новожиженского, Артюшкинского сельских поселений и Таловского муниципального района линия границы идет в юго-западном направлении по сельскохозяйственным угодьям до точки 27215020.

От точки 27215020 линия границы идет в юго-восточном направлении по сельскохозяйственным угодьям до точки 27215032.

От точки 27215032 линия границы идет в северо-восточном направлении по сельскохозяйственным угодьям до точки 27223.

От точки 27223 линия границы идет в юго-восточном направлении по сельскохозяйственным угодьям, далее по балке лог Синявский до точки стыка 27226 границ Новожиженского сельского поселения Аннинского муниципального района и Вязовского, Синявского сельских поселений Таловского муниципального района.

От точки стыка 27226 линия границы идет в южном направлении по балке лог Синявский, затем по сельскохозяйственным угодьям, пересекает балку лог Синявский, далее по сельскохозяйственным угодьям, по восточной стороне лесной полосы, пересекает балку, по сельскохозяйственным угодьям, по восточной стороне лесной полосы, по балке, по восточной стороне лесной полосы, пересекает балку, по восточной стороне лесной полосы, по балке лог Синявский до точки стыка 2902066 границ Новожиженского сельского поселения Аннинского муниципального района и Синявского, Казанского сельских поселений Таловского муниципального района.

От точки стыка 2902066 линия границы идет в общем юго-западном направлении по балке лог Синявский, по лесной полосе, по восточной стороне лесной полосы до точки 27239.

От точки 27239 линия границы идет в северо-западном направлении по лесной полосе, пересекает балку, по сельскохозяйственным угодьям до точки 27242.

От точки 27242 линия границы идет в северо-западном направлении по сельскохозяйственным угодьям, далее пересекает пруд на реке Сухая Тишанка до точки 27243.

От точки 27243 линия границы идет в общем северо-западном направлении по пруду на реке Сухая Тишанка, пересекает плотину, по балке вдоль реки Сухая Тишанка до точки стыка 2901817 границ Новожиженского сельского поселения Аннинского муниципального района и Казанского, Тишанского сельских поселений Таловского муниципального района.

От точки стыка 2901817 линия границы идет в северо-западном направлении по балке вдоль реки Сухая Тишанка до точки стыка 27243119 границ Новожиженского сельского поселения Аннинского муниципального района и Бирюченского, Тишанского сельских поселений Таловского муниципального района.

От точки стыка 27243119 линия границы идет в общем северном направлении по балке вдоль реки Сухая Тишанка до точки 27243241.

От точки 27243241 линия границы идет в общем северо-западном направлении по балке вдоль реки Сухая Тишанка до точки 27243347.

От точки 27243347 линия границы идет в общем юго-западном направлении по балке вдоль реки Сухая Тишанка до точки 27243401.

От точки 27243401 линия границы идет в северо-западном направлении по пойме реки Сухая Тишанка, далее по балке до точки стыка 27244 границ Новожиженского сельского поселения Аннинского муниципального района и Бирюченского, Тишанского сельских поселений Таловского муниципального района.

От точки стыка 27244 линия границы идет в северо-западном направлении по балке, далее по сельскохозяйственным угодьям, далее по западной стороне лесной полосы, по балке, по лесной полосе до точки стыка 2724901 границ Новожиженского, Новокурлакского сельских поселений и Таловского муниципального района.

Протяженность границы Новожиженского сельского поселения по смежеству с Таловским муниципальным районом составляет 37895,9 м.

Общая протяженность границ Новожиженского сельского поселения составляет 65795,8 м.

**ТЕКСТОВОЕ ОПИСАНИЕ
ГРАНИЦ НОВОКУРЛАКСКОГО СЕЛЬСКОГО ПОСЕЛЕНИЯ
АННИНСКОГО МУНИЦИПАЛЬНОГО РАЙОНА
ВОРОНЕЖСКОЙ ОБЛАСТИ**

I. Линия прохождения границы Новокурлакского сельского поселения по смежеству со Старотойденским сельским поселением

От точки стыка 27277001 границ Новокурлакского, Старотойденского сельских поселений и Таловского муниципального района линия границы идет в северо-западном направлении по границе земель лесного фонда (урочище Большой Залом и урочище Дозорово) вдоль реки Битюг до точки 01150848.

От точки 01150848 линия границы идет в юго-западном направлении по границе земель лесного фонда (урочище Большой Залом и урочище Дозорово) вдоль реки Битюг до точки 01150486.

От точки 01150486 линия границы идет в северо-западном направлении по границе земель лесного фонда (урочище Большой Залом и урочище Дозорово) вдоль реки Битюг до точки 01146178.

От точки 01146178 линия границы идет в общем северо-восточном направлении по границе земель лесного фонда (урочище Большой Залом и урочище Дозорово) вдоль реки Битюг до точки 01145945.

От точки 01145945 линия границы идет в общем юго-восточном направлении по границе земель лесного фонда (урочище Большой Залом и урочище Дозорово) вдоль реки Битюг до точки 01146161.

От точки 01146161 линия границы идет в общем северо-восточном направлении по границе земель лесного фонда (урочище Малый Залом и урочище Дозорово) вдоль реки Битюг до точки 01150532.

От точки 01150532 линия границы идет в общем юго-восточном направлении по границе земель лесного фонда (урочище Малый Залом и урочище Дозорово) вдоль реки Битюг до точки 01150543.

От точки 01150543 линия границы идет в северо-восточном направлении по восточной границе земель лесного фонда (урочище Дозорово) вдоль реки Битюг, затем по границе земель лесного фонда (урочище Малокурлакские ольхи и урочище Дозорово) вдоль реки Битюг до точки 01145749.

От точки 01145749 линия границы идет в общем северо-западном направлении по границе земель лесного фонда (урочище Малокурлакские ольхи и урочище Дозорово) вдоль реки Битюг, затем по восточной границе земель лесного фонда (урочище Дозорово) вдоль реки Битюг, далее между лесными кварталами 149 и 141 Первомайского участкового лесничества Аннин-

ского лесничества (земли лесного фонда) вдоль реки Битюг, затем по западной границе земель лесного фонда (урочище Дозорово) вдоль реки Битюг, далее по древесно-кустарниковой растительности вдоль реки Битюг до точки 01145129.

От точки 01145129 линия границы идет в юго-западном направлении по древесно-кустарниковой растительности вдоль реки Битюг до точки 01145181.

От точки 01145181 линия границы идет в северо-западном направлении по древесно-кустарниковой растительности вдоль реки Битюг до точки 01145148.

От точки 01145148 линия границы идет в юго-западном направлении по древесно-кустарниковой растительности вдоль реки Битюг, затем по восточной границе земель лесного фонда (урочище Первомайское) вдоль реки Битюг до точки 01150602.

От точки 01150602 линия границы идет в северо-западном направлении по восточной границе земель лесного фонда (урочище Первомайское) вдоль реки Битюг, затем по лесному кварталу 118 Первомайского участкового лесничества Аннинского лесничества (земли лесного фонда) вдоль реки Битюг до точки стыка 01144599 границ Новокурлакского, Старотойденского сельских поселений и Аннинского городского поселения.

Протяженность границы Новокурлакского сельского поселения по смежеству со Старотойденским сельским поселением составляет 10521,9 м.

II. Линия прохождения границы Новокурлакского сельского поселения по смежеству с Аннинским городским поселением

От точки стыка 01144599 границ Новокурлакского, Старотойденского сельских поселений и Аннинского городского поселения линия границы идет в северо-западном направлении по лесному кварталу 107 Первомайского участкового лесничества Аннинского лесничества (земли лесного фонда) вдоль реки Битюг до точки 01144574.

От точки 01144574 линия границы идет в общем северо-восточном направлении по лесным кварталам 107, 96, 97, 87, 97, 87, 88, 82, 71, 82, 83, 89, 83, 72, 83 Первомайского участкового лесничества Аннинского лесничества (земли лесного фонда) вдоль реки Битюг, затем между лесными кварталами 73 и 74, 65 и 74 Первомайского участкового лесничества Аннинского лесничества (земли лесного фонда) вдоль реки Битюг, далее по восточной границе земель лесного фонда (урочище Первомайское) вдоль реки Битюг до точки 01143425.

От точки 01143425 линия границы идет в юго-восточном направлении по восточной границе земель лесного фонда (урочище Первомайское) вдоль реки Битюг до точки 01143469.

От точки 01143469 линия границы идет в северо-восточном направлении по восточной границе земель лесного фонда (урочище Первомайское) вдоль реки Битюг до точки 01155486.

От точки 01155486 линия границы идет в северо-западном направлении по восточной границе земель лесного фонда (урочище Первомайское) вдоль реки Битюг до точки стыка 01148959 границ Новокурлакского, Бродовского сельских поселений и Аннинского городского поселения.

Протяженность границы Новокурлакского сельского поселения по смежеству с Аннинским городским поселением составляет 11583 м.

III. Линия прохождения границы Новокурлакского сельского поселения по смежеству с Бродовским сельским поселением

От точки стыка 01148959 границ Новокурлакского, Бродовского сельских поселений и Аннинского городского поселения линия границы идет в северо-восточном направлении по восточной стороне земель лесного фонда (урочище Первомайское) до точки 01148951.

От точки 01148951 линия границы идет в юго-восточном направлении по восточной стороне земель лесного фонда (урочище Первомайское) до точки 01148971.

От точки 01148971 линия границы идет в общем северо-восточном направлении по восточной стороне земель лесного фонда (урочище Первомайское) до точки 0114263511.

От точки 0114263511 линия границы идет в общем северо-западном направлении по восточной границе земель лесного фонда (урочище Первомайское) до точки 01142635.

От точки 01142635 линия границы идет в северо-восточном направлении по восточной границе земель лесного фонда (урочище Первомайское), затем по лесному массиву, далее по сельскохозяйственным угодьям, пересекает балку, пересекает полевую дорогу, затем по сельскохозяйственным угодьям, далее по южной стороне лесной полосы, затем по сельскохозяйственным угодьям, далее по южной стороне лесной полосы, затем по сельскохозяйственным угодьям, далее по западной стороне полосы отвода автомобильной дороги «Курск – Борисоглебск» - Таловая – Бутурлиновка, затем по автомобильной дороге «Курск – Борисоглебск» - Таловая – Бутурлиновка до точки 0114882155.

От точки 0114882155 линия границы идет в юго-восточном направлении по автомобильной дороге «Курск – Борисоглебск» - Таловая – Бутурлиновка, затем по восточной стороне полосы отвода автомобильной дороги «Курск – Борисоглебск» - Таловая – Бутурлиновка до точки 0114882152.

От точки 0114882152 линия границы идет в северо-восточном направлении по южной стороне лесной полосы, пересекает балку Лог Ольхов, затем по южной стороне лесной полосы, далее по балке Лог Ольхов до точки 0114882141.

От точки 0114882141 линия границы идет в юго-восточном направлении по балке Лог Ольхов вдоль западной стороны пруда, затем по балке Лог Ольхов до точки 0114882128.

От точки 0114882128 линия границы идет в северо-восточном направлении по южной стороне плотины до точки 0114882123.

От точки 0114882123 линия границы идет в северо-западном направлении по балке Лог Ольхов, затем по балке Лог Ольхов вдоль восточной стороны пруда до точки 0114882106.

От точки 0114882106 линия границы идет в северо-восточном направлении по балке Лог Ольхов, затем по лесной полосе до точки стыка 0114897412 границ Новокурлакского, Бродовского и Хлебородненского сельских поселений.

Протяженность границы Новокурлакского сельского поселения по смежеству с Бродовским сельским поселением составляет 12274,6 м.

IV. Линия прохождения границы Новокурлакского сельского поселения по смежеству с Хлебородненским сельским поселением

От точки стыка 0114897412 границ Новокурлакского, Хлебородненского и Бродовского сельских поселений линия границы идет в юго-восточном направлении по лесной полосе, затем по восточной стороне лесной полосы, пересекает балку, далее по восточной стороне лесной полосы, затем по сельскохозяйственным угодьям, далее по пойме реки Курлак до точки 01155557.

От точки 01155557 линия границы идет в общем северо-восточном направлении по пойме реки Курлак, затем по реке Курлак, далее по пойме реки Курлак, затем по реке Курлак, далее по пойме реки Курлак, затем по реке Курлак, далее по пойме реки Курлак до точки 01148846.

От точки 01148846 линия границы идет в общем юго-восточном направлении по пойме реки Курлак, пересекает реку Курлак, затем по пойме реки Курлак вдоль ручья, далее по сельскохозяйственным угодьям вдоль ручья до точки 01148942.

От точки 01148942 линия границы идет в северо-восточном направлении по сельскохозяйственным угодьям вдоль ручья до точки 01148938.

От точки 01148938 линия границы идет в юго-восточном направлении по сельскохозяйственным угодьям вдоль ручья, затем по восточной стороне лесной полосы, далее по лесной полосе, пересекает балку лог Левина, затем по лесной полосе, пересекает лесную полосу до точки 0114445101.

От точки 0114445101 линия границы идет в северо-восточном направлении по южной стороне лесной полосы, затем по сельскохозяйственным угодьям, пересекает лесную полосу, пересекает балку лог Осиновый, далее по сельскохозяйственным угодьям, затем по южной стороне лесной полосы до точки стыка 0114432101 границ Новокурлакского, Хлебородненского и Новожиженского сельских поселений.

Протяженность границы Новокурлакского сельского поселения по смежеству с Хлебородненским сельским поселением составляет 14575,8 м.

V. Линия прохождения границы Новокурлакского сельского поселения по смежеству с Новожиженским сельским поселением

От точки стыка 0114432101 границ Новокурлакского, Новожиженского и Хлебородненского сельских поселений линия границы идет в юго-западном направлении по сельскохозяйственным угодьям, затем по балке лог Осиновый до точки 272490120.

От точки 272490120 линия границы идет в юго-восточном направлении по балке лог Осиновый до точки 272490116.

От точки 272490116 линия границы идет в северо-восточном направлении по балке лог Осиновый до точки 272490114.

От точки 272490114 линия границы в юго-западном направлении пересекает балку лог Осиновый, далее идет по восточной стороне лесной полосы до точки 272490109.

От точки 272490109 линия границы идет в юго-восточном направлении по сельскохозяйственным угодьям до точки 272490108.

От точки 272490108 линия границы идет в юго-западном направлении по сельскохозяйственным угодьям, затем по краю лесной полосы, далее по сельскохозяйственным угодьям до точки 272490107.

От точки 272490107 линия границы идет в юго-восточном направлении по сельскохозяйственным угодьям, затем по лесной полосе до точки 272490104.

От точки 272490104 линия границы в юго-западном направлении пересекает лесную полосу, далее идет по сельскохозяйственным угодьям, затем по сельскохозяйственным угодьям вдоль южной стороны лесной полосы, далее по краю лесной полосы до точки стыка 2724901 границ Новокурлакского, Новожиженского сельских поселений и Таловского муниципального района.

Протяженность границы Новокурлакского сельского поселения по смежеству с Новожиженским сельским поселением составляет 6357 м.

VI. Линия прохождения границы Новокурлакского сельского поселения по смежеству с Таловским муниципальным районом

От точки стыка 2724901 границ Новокурлакского, Новожиженского сельских поселений и Таловского муниципального района линия границы идет в северо-западном направлении по лесной полосе до точки 27250.

От точки 27250 линия границы идет в юго-западном направлении по южной стороне лесной полосы, затем пересекает балку, далее вновь по южной стороне лесной полосы, затем по сельскохозяйственным угодьям, по краю лесной полосы, далее по балке, пересекает пруд, вновь по балке, по краю лесной полосы до точки 27260.

От точки 27260 линия границы идет в северо-западном направлении по южной стороне лесной полосы, пересекает балку, далее по сельскохозяйственным угодьям, пересекает автомобильную дорогу «Курск-Борисоглебск»-Таловая-Бутурлиновка, вновь по сельскохозяйственным угодьям, по южной стороне лесной полосы, затем по краю лесной полосы, далее по сельскохозяйственным угодьям вдоль южной стороны лесной полосы, далее по южной стороне лесной полосы, по краю лесной полосы,

затем по сельскохозяйственным угодьям до точки 27271.

От точки 27271 линия границы идет в юго-западном направлении по восточной стороне балки, далее по лесной полосе, затем по древесно-кустарниковой растительности, по восточной стороне балки до точки 27272.

От точки 27272 линия границы идет в северо-западном направлении по балке, далее по лесному массиву, затем по южной границе земель лесного фонда (урочище Парточки), далее по заболоченной местности, затем по древесно-кустарниковой растительности, по южной стороне земель лесного фонда (урочище Большой Залом) до точки 27277.

От точки 27277 линия границы идет в юго-западном направлении по южной стороне земель лесного фонда (урочище Большой Залом) вдоль реки Битюг до точки стыка 27277001 границ Новокурлакского, Старотойденского сельских поселений и Таловского муниципального района.

Протяженность границы Новокурлакского сельского поселения по смежеству с Таловским муниципальным районом составляет 18528 м.

Общая протяженность границ Новокурлакского сельского поселения составляет 73840,3 м.

**ТЕКСТОВОЕ ОПИСАНИЕ
ГРАНИЦ ОСТРОВСКОГО СЕЛЬСКОГО ПОСЕЛЕНИЯ
АННИНСКОГО МУНИЦИПАЛЬНОГО РАЙОНА
ВОРОНЕЖСКОЙ ОБЛАСТИ**

I. Линия прохождения границы Островского сельского поселения по смежеству с Новожиженским сельским поселением

От точки стыка 01146410 границ Островского, Новожиженского и Артюшкинского сельских поселений линия границы идет в северо-западном направлении по сельскохозяйственным угодьям, пересекает балку, далее по сельскохозяйственным угодьям, по балке лог Маношин до точки 0114989401.

От точки 0114989401 линия границы идет в общем северном направлении по балке лог Маношин до точки 01145545.

От точки 01145545 линия границы идет в западном направлении по балке лог Маношин, далее по южной стороне лесной полосы, затем по сельскохозяйственным угодьям до точки 01145525.

От точки 01145525 линия границы идет в северо-западном направлении по сельскохозяйственным угодьям до точки стыка 01144729 границ Островского, Новожиженского и Архангельского сельских поселений.

Протяженность границы Островского сельского поселения по смежеству с Новожиженским сельским поселением составляет 7415,1 м.

II. Линия прохождения границы Островского сельского поселения по смежеству с Архангельским сельским поселением

От точки стыка 01144729 границ Островского, Новожиженского и Архангельского сельских поселений линия границы идет в северо-восточном направлении по лесной полосе, затем пересекает балку лог Маношин, далее по сельскохозяйственным угодьям, затем по южной стороне лесной полосы, затем по сельскохозяйственным угодьям до точки 01144581.

От точки 01144581 линия границы идет в общем северном направлении по западной, южной и восточной сторонам урочища Лес Запольный до точки 01144223.

От точки 01144223 линия границы идет в северо-восточном направлении по сельскохозяйственным угодьям до точки 01144199.

От точки 01144199 линия границы идет в юго-восточном направлении по сельскохозяйственным угодьям до точки 01144267.

От точки 01144267 линия границы идет в северо-восточном направлении по сельскохозяйственным угодьям до точки 01144255.

От точки 01144255 линия границы идет в северо-западном направлении по сельскохозяйственным угодьям до точки 01144180.

От точки 01144180 линия границы идет в восточном направлении по сельскохозяйственным угодьям, затем по южной стороне приусадебных земельных участков села Архангельское, пересекает автомобильную дорогу Архангельское - п. Абрамовка, далее по южной стороне приусадебных земельных участков села Архангельское до точки 01144168.

От точки 01144168 линия границы идет в северном направлении по восточной стороне приусадебных земельных участков села Архангельское до точки 01144100.

От точки 01144100 линия границы идет в северо-восточном направлении по древесно-кустарниковой растительности, затем по восточной и южной сторонам приусадебных земельных участков села Архангельское до точки 0114408504.

От точки 0114408504 линия границы идет в юго-восточном направлении по восточной стороне приусадебных земельных участков села Островки, далее по древесно-кустарниковой растительности до точки 0114408506.

От точки 0114408506 линия границы идет в северо-восточном направлении по северной стороне приусадебных земельных участков села Островки до точки 011448507.

От точки 011448507 линия границы идет в юго-восточном направлении по восточной стороне приусадебных земельных участков села Островки до точки 0114399103.

От точки 0114399103 линия границы идет в юго-западном направлении по древесно-кустарниковой растительности до точки 01143991014.

От точки 01143991014 линия границы идет в юго-восточном направлении по древесно-кустарниковой растительности до точки 01143991016.

От точки 01143991016 линия границы идет в общем южном направлении по древесно-кустарниковой растительности, далее по древесно-кустарниковой растительности вдоль реки Токай до точки 01143991026.

От точки 01143991026 линия границы в юго-восточном направлении пересекает реку Токай, далее идет по южной стороне приусадебных земельных участков села Архангельское до точки 01143991030.

От точки 01143991030 линия границы идет в северо-восточном направлении по восточной стороне приусадебных земельных участков села Архангельское до точки 01143991035.

От точки 01143991035 линия границы идет в юго-восточном направлении по западной стороне приусадебных земельных участков села Архангельское до точки 01143991038.

От точки 01143991038 линия границы идет в юго-восточном направлении по южной стороне приусадебных земельных участков села Архангельское до точки 01143991039.

От точки 01143991039 линия границы идет в общем северном направлении по древесно-кустарниковой растительности вдоль реки Токай до точки 01143991056.

От точки 01143991056 линия границы идет в восточном направлении по сельскохозяйственным угодьям до точки 01143991057.

От точки 01143991057 линия границы идет в северо-восточном направлении по сельскохозяйственным угодьям, затем пересекает автомобильную дорогу «Курск – Борисоглебск» - п. Суровский до точки 01143991066.

От точки 01143991066 линия границы идет в северо-западном направлении по автомобильной дороге «Курск – Борисоглебск» - п. Суровский до точки 01143991071.

От точки 01143991071 линия границы в юго-восточном направлении пересекает автомобильную дорогу «Курск – Борисоглебск» - п. Суровский, затем идет по восточной стороне полосы отвода автомобильной дороги «Курск – Борисоглебск» - п. Суровский до точки 01143991078.

От точки 01143991078 линия границы идет в северо-восточном направлении по сельскохозяйственным угодьям до точки 01143991080.

От точки 01143991080 линия границы идет в южном направлении по западной стороне приусадебных земельных участков села Архангельское до точки 01143991081.

От точки 01143991081 линия границы идет в юго-восточном направлении по южной стороне приусадебных земельных участков села Архангельское до точки 01143991084.

От точки 01143991084 линия границы идет в общем северо-восточном направлении по восточной стороне приусадебных земельных участков села Архангельское, далее по сельскохозяйственным угодьям до точки 011439910100.

От точки 011439910100 линия границы идет в западном направлении по северной стороне приусадебных земельных участков села Архангельское до точки 011439910104.

От точки 011439910104 линия границы идет в северо-восточном направлении по сельскохозяйственным угодьям до точки 011439910105.

От точки 011439910105 линия границы идет в северо-западном направлении по сельскохозяйственным угодьям до точки 011439910106.

От точки 011439910106 линия границы идет в северо-восточном направлении по сельскохозяйственным угодьям до точки 011439910107.

От точки 011439910107 линия границы идет в северо-западном направлении по сельскохозяйственным угодьям до точки 011439910109.

От точки 011439910109 линия границы идет в северном направлении по сельскохозяйственным угодьям до точки 011439910110.

От точки 011439910110 линия границы идет в северо-западном направлении по южной стороне полосы отвода автомобильной дороги Курск - Воронеж - Борисоглебск до магистрали «Каспий» до точки 011439910111.

От точки 011439910111 линия границы в северо-восточном направлении пересекает автомобильную дорогу Курск - Воронеж - Борисоглебск до магистрали «Каспий», далее идет по восточной стороне приусадебных земельных участков села Архангельское до точки стыка 01155891 границ Островского, Архангельского и Никольского сельских поселений.

Протяженность границы Островского сельского поселения по смежеству с Архангельским сельским поселением составляет 16780,9 м.

III. Линия прохождения границы Островского сельского поселения по смежеству с Никольским сельским поселением

От точки стыка 01155891 границ Островского, Архангельского и Никольского сельских поселений линия границы идет в юго-восточном направлении по сельскохозяйственным угодьям до точки 0115564501.

От точки 0115564501 линия границы идет по восточной, южной и западной сторонам пруда, далее в северо-восточном направлении по сельскохозяйственным угодьям до точки 0115564601.

От точки 0115564601 линия границы идет в юго-восточном направлении по сельскохозяйственным угодьям, по северной стороне лесной полосы, пересекает овраг Студеный, далее по южной стороне лесной полосы, по сельскохозяйственным угодьям, затем пересекает лесную полосу и автомобильную дорогу Курск - Воронеж - Борисоглебск до магистрали «Каспий» до точки 0114898301.

От точки 0114898301 линия границы идет в северо-восточном направлении по южной стороне полосы отвода автомобильной дороги Курск - Воронеж - Борисоглебск до магистрали «Каспий» до точки 0114898303.

От точки 0114898303 линия границы идет в юго-восточном направлении по восточной стороне полосы отвода автомобильной дороги «Курск – Борисоглебск» - п. Кругловский, далее по сельскохозяйственным угодьям до точки стыка 01149008 границ Островского, Никольского и Рамоньского сельских поселений.

Протяженность границы Островского сельского поселения по смежеству с Никольским сельским поселением составляет 8891,2 м.

IV. Линия прохождения границы Островского сельского поселения по смежеству с Рамоньским сельским поселением

От точки стыка 01149008 границ Островского, Никольского и Рамоньского сельских поселений линия границы идет в общем южном направлении по западной стороне земель лесного фонда (урочище Рамоньевская дача) до точки 01149130.

От точки 01149130 линия границы идет в общем южном направлении по балке лог Кисельный до точки 0114918401.

От точки 0114918401 линия границы идет в западном направлении по балке лог Кисельный, затем по сельскохозяйственным угодьям, пересекает балку лог Апполонов, далее по южной стороне лесной полосы, по сельскохозяйственным угодьям, затем по балке лог Апполонов, по южной стороне лесной полосы, по сельскохозяйственным угодьям до точки стыка 01146356 границ Островского, Рамоньского и Артюшкинского сельских поселений.

Протяженность границы Островского сельского поселения по смежеству с Рамоньским сельским поселением составляет 13534,4 м.

V. Линия прохождения границы Островского сельского поселения по смежеству с Артюшкинским сельским поселением

От точки стыка 01146356 границ Островского, Рамоньского и Артюшкинского сельских поселений линия границы идет в западном направлении по южной стороне лесной полосы, пересекает балку Суrowsкая, далее по южной стороне лесной полосы, по сельскохозяйственным угодьям, по южной стороне лесной полосы, по сельскохозяйственным угодьям, по южной стороне лесной полосы, по сельскохозяйственным угодьям, далее по древесно-кустарниковой растительности, пересекает реку Токай, по сельскохозяйственным угодьям, по южной стороне лесной полосы, пересекает автомобильную дорогу Архангельское - п. Абрамовка, по южной стороне лесной полосы, по сельскохозяйственным угодьям, по южной стороне лесной полосы, далее по сельскохозяйственным угодьям, по южной стороне лесной полосы до точки стыка 01146410 границ Островского, Артюшкинского и Новожиженского сельских поселений.

Протяженность границы Островского сельского поселения по смежеству с Артюшкинским сельским поселением составляет 8762,8 м.

Общая протяженность границ Островского сельского поселения составляет 55384,4 м.

**ТЕКСТОВОЕ ОПИСАНИЕ
ГРАНИЦ ПУГАЧЕВСКОГО СЕЛЬСКОГО ПОСЕЛЕНИЯ
АННИНСКОГО МУНИЦИПАЛЬНОГО РАЙОНА
ВОРОНЕЖСКОЙ ОБЛАСТИ**

I. Линия прохождения границы Пугачевского сельского поселения по смежеству с Эртильским муниципальным районом

От точки стыка 01148184 границ Пугачевского, Рубашевского сельских поселений и Эртильского муниципального района линия границы идет в юго-восточном направлении по балке Лог Банный, далее по пруду в балке Лог Банный, пересекает плотину, далее по балке Лог Банный, затем пересекает реку Большой Курлак до точки 14045033.

От точки 14045033 линия границы идет в юго-западном направлении по пойме реки Большой Курлак до точки 14045026.

От точки 14045026 линия границы идет в юго-восточном направлении по пойме реки Большой Курлак, по реке Большой Курлак, снова по пойме реки Большой Курлак, до точки 14045009.

От точки 14045009 линия границы идет в юго-западном направлении по пойме реки Большой Курлак, по реке Большой Курлак до точки 14045003.

От точки 14045003 линия границы идет в юго-восточном направлении по реке Большой Курлак, далее по пойме реки Большой Курлак, затем по сельскохозяйственным угодьям, по краю лесной полосы, вновь по сельскохозяйственным угодьям до точки стыка 14045002004 границ Пугачевского, Хлебородненского сельских поселений и Эртильского муниципального района.

Протяженность границы Пугачевского сельского поселения по смежеству с Эртильским муниципальным районом составляет 4932,5 м.

II. Линия прохождения границы Пугачевского сельского поселения по смежеству с Хлебородненским сельским поселением

От точки стыка 14045002004 границ Пугачевского, Хлебородненского сельских поселений и Эртильского муниципального района линия границы идет в юго-западном направлении по сельскохозяйственным угодьям, затем по северной стороне лесной полосы, далее по балке, затем по пойме реки Большой Курлак до точки 01148350.

От точки 01148350 линия границы идет в юго-восточном направлении по реке Большой Курлак, затем по пойме реки Большой Курлак, далее по реке Большой Курлак до точки 01153007.

От точки 01153007 линия границы идет в общем северо-восточном направлении по пойме реки Большой Курлак, затем по реке Большой Курлак, далее по пойме реки Большой Курлак до точки 01153022.

От точки 01153022 линия границы идет в общем юго-восточном направлении по пойме реки Большой Курлак, затем по реке Большой Курлак, далее по пойме реки Большой Курлак, затем по реке Большой Курлак до точки 01140059.

От точки 01140059 линия границы идет в общем северо-восточном направлении по реке Малый Курлак, затем по пойме реки Малый Курлак до точки 01139752.

От точки 01139752 линия границы идет в общем юго-восточном направлении по пойме реки Малый Курлак, затем по реке Малый Курлак до точки 01148407.

От точки 01148407 линия границы в юго-западном направлении пересекает реку Малый Курлак, далее идет по пойме реки Малый Курлак, затем по сельскохозяйственным угодьям, пересекает балку, далее по сельскохозяйственным угодьям до точки 01148537.

От точки 01148537 линия границы идет в северо-западном направлении по сельскохозяйственным угодьям, затем по балке, далее по реке Курлак до точки 01148527.

От точки 01148527 линия границы идет в юго-западном направлении по реке Курлак до точки 0114852704.

От точки 0114852704 линия границы идет в северо-западном направлении по реке Курлак, затем по пойме реки Курлак до точки 01148514.

От точки 01148514 линия границы идет в юго-западном направлении по пойме реки Курлак, пересекает балку, затем по сельскохозяйственным угодьям, далее по восточной стороне лесной полосы, затем по сельскохозяйственным угодьям, далее по балке до точки 01148758.

От точки 01148758 линия границы идет в общем северо-западном направлении по балке вдоль реки Озерки до точки 01140658.

От точки 01140658 линия границы идет в юго-западном направлении по балке вдоль реки Озерки до точки стыка 0114872906 границ Пугачевского, Хлебородненского и Бродовского сельских поселений.

Протяженность границы Пугачевского сельского поселения по смежеству с Хлебородненским сельским поселением составляет 23370,7 м.

III. Линия прохождения границы Пугачевского сельского поселения по смежеству с Бродовским сельским поселением

От точки стыка 0114872906 границ Пугачевского, Бродовского и Хлебородненского сельских поселений линия границы идет в юго-западном направлении по балке вдоль реки Озерки до точки 01140662.

От точки 01140662 линия границы идет в северо-западном направлении по балке вдоль реки Озерки, затем по пруду на реке Озерки до точки стыка 01140646 границ Пугачевского, Бродовского и Садовского сельских поселений.

Протяженность границы Пугачевского сельского поселения по смежеству с Бродовским сельским поселением составляет 285,7 м.

IV. Линия прохождения границы Пугачевского сельского поселения по смежеству с Садовским сельским поселением

От точки стыка 01140646 границ Пугачевского, Садовского и Бродовского сельских поселений линия границы идет в общем северном направлении по пруду на реке Озерки до точки 01148375.

От точки 01148375 линия границы идет в общем северо-западном направлении по пруду на реке Озерки, затем по балке, далее по восточной стороне плотины до точки 0114835907.

От точки 0114835907 линия границы идет в юго-западном направлении по плотине, затем по западной стороне плотины до точки 0114835909.

От точки 0114835909 линия границы идет в северо-западном направлении по восточной стороне пруда Новый до точки 0114835922.

От точки 0114835922 линия границы идет в северо-восточном направлении по восточной стороне пруда Новый до точки 0114835936.

От точки 0114835936 линия границы идет в северо-западном направлении по восточной стороне пруда Новый до точки 0114835937.

От точки 0114835937 линия границы идет в юго-западном направлении по восточной стороне пруда Новый до точки 0114835950.

От точки 0114835950 линия границы идет в общем северном направлении по восточной стороне пруда Новый, затем по балке до точки 01148296.

От точки 01148296 линия границы идет в северо-западном направлении по балке, затем по сельскохозяйственным угодьям, пересекает автомобильную дорогу «Садовое - п.ц.у.свх. «Пугачевский» - п. Рубашевка до точки стыка 0114829102 границ Пугачевского, Садовского и Рубашевского сельских поселений.

Протяженность границы Пугачевского сельского поселения по смежеству с Садовским сельским поселением составляет 9384,3 м.

V. Линия прохождения границы Пугачевского сельского поселения по смежеству с Рубашевским сельским поселением

От точки стыка 0114829102 границ Пугачевского, Рубашевского и Садовского сельских поселений линия границы идет в северо-западном направлении по краю лесной полосы, затем по сельскохозяйственным угодьям до точки 01138532.

От точки 01138532 линия границы идет в северо-восточном направлении по сельскохозяйственным угодьям, затем по южной стороне урочища Лес Комсомольский куст до точки 0113851301.

От точки 0113851301 линия границы идет в северо-западном направлении по восточной стороне урочища Лес Комсомольский куст, затем по восточной стороне лесной полосы, пересекает лесную полосу до точки 0113851311.

От точки 0113851311 линия границы идет в восточном направлении по северной стороне лесной полосы до точки 0113851312.

От точки 0113851312 линия границы идет в северо-восточном направлении по западной стороне лесной полосы, затем по западной стороне урочища Садоогород, далее по западной стороне лесной полосы, затем по лесной полосе до точки 01137954.

От точки 01137954 линия границы идет в юго-восточном направлении по лесной полосе до точки 01137959.

От точки 01137959 линия границы идет в северо-восточном направлении по западной и северной сторонам урочища Садоогород, затем по сельскохозяйственным угодьям до точки 0113794306.

От точки 0113794306 линия границы идет в юго-восточном направлении по сельскохозяйственным угодьям вдоль полевой дороги, затем по краю лесной полосы, далее по южной стороне лесной полосы до точки 0113794315.

От точки 0113794315 линия границы идет в юго-западном направлении по лесной полосе вдоль балки Лог Синий до точки 0113794321.

От точки 0113794321 линия границы идет в юго-восточном направлении по балке Лог Синий, затем по пруду в балке Лог Синий до точки 01148261.

От точки 01148261 линия границы идет в северо-восточном направлении по пруду в балке Лог Синий, затем по балке Лог Синий до точки 01148204.

От точки 01148204 линия границы идет в юго-восточном направлении по балке Лог Синий, затем по сельскохозяйственным угодьям до точки 01151764.

От точки 01151764 линия границы идет в северо-восточном направлении по сельскохозяйственным угодьям, затем по южной стороне лесной полосы, далее по краю лесной полосы, пересекает грунтовую дорогу, затем по южной стороне лесной полосы, далее по сельскохозяйственным угодьям, затем по балке Лог Банный до точки стыка 01148184 границ Пугачевского, Рубашевского сельских поселений и Эртильского муниципального района.

Протяженность границы Пугачевского сельского поселения по смежеству с Рубашевским сельским поселением составляет 12211,4 м.

Общая протяженность границ Пугачевского сельского поселения составляет 50184,6 м.

ТЕКСТОВОЕ ОПИСАНИЕ ГРАНИЦ РАМОНЬСКОГО СЕЛЬСКОГО ПОСЕЛЕНИЯ АННИНСКОГО МУНИЦИПАЛЬНОГО РАЙОНА ВОРОНЕЖСКОЙ ОБЛАСТИ

I. Линия прохождения границы Рамоньского сельского поселения по смежеству с Грибановским муниципальным районом

От точки стыка 74217 границ Рамоньского, Краснологского сельских поселений и Грибановского муниципального района линия границы идет в общем южном направлении по западной стороне лесной полосы, затем по сельскохозяйственным угодьям до точки 74223.

От точки 74223 линия границы идет в юго-восточном направлении по сельскохозяйственным угодьям до точки 74224.

От точки 74224 линия границы идет в юго-западном направлении по сельскохозяйственным угодьям, пересекает лесную полосу, затем пересекает автомобильную дорогу Курск - Воронеж - Борисоглебск до магистрали «Каспий», далее по лесной полосе до точки 74226.

От точки 74226 линия границы идет в юго-восточном направлении по сельскохозяйственным угодьям, далее по южной стороне лесной полосы, пересекает балку, затем по сельскохозяйственным угодьям до точки 74234.

От точки 74234 линия границы идет в юго-восточном направлении по сельскохозяйственным угодьям, далее пересекает реку Елань до точки 74241.

От точки 74241 линия границы идет в юго-западном направлении по древесно-кустарниковой растительности вдоль реки Елань, далее пересекает реку Елань до точки стыка 20000 границ Рамоньского сельского поселения, Грибановского и Новохоперского муниципальных районов.

Протяженность границы Рамоньского сельского поселения по смежеству с Грибановским муниципальным районом составляет 8627 м.

II. Линия прохождения границы Рамоньского сельского поселения по смежеству с Новохоперским муниципальным районом

От точки стыка 20000 границ Рамоньского сельского поселения, Грибановского и Новохоперского муниципальных районов линия границы идет в общем западном направлении по балке Лог Русский до точки 20000047.

От точки 20000047 линия границы идет в юго-западном направлении по балке Лог Русский, по сельскохозяйственным угодьям, по южной стороне лесной полосы, пересекает балку, по южной стороне лесной полосы, пересекает балку Лог Хоревый, снова по южной стороне лесной полосы, по сельскохозяйственным угодьям, пересекает автомобильную дорогу «Курск – Борисоглебск» - Рамонье - Елань-Колено», вновь по южной стороне лесной полосы, по балке Лог Переузня, пересекает пруд, затем по балке Лог Переузня, по сельскохозяйственным угодьям, по лесной полосе, по сельскохозяйственным угодьям, по лесной полосе, пересекает балку Лог Почтарский, по сельскохозяйственным угодьям, пересекает балку Лог Кисельный, далее по сельскохозяйственным угодьям до точки 20023001.

От точки 20023001 линия границы идет в юго-восточном направлении по сельскохозяйственным угодьям, по западной стороне лесного массива (урочище Пятая Часть), затем снова по сельскохозяйственным угодьям до точки 20027.

От точки 20027 линия границы идет в юго-западном направлении по сельскохозяйственным угодьям, по восточной стороне лесной полосы, затем снова по сельскохозяйственным угодьям до точки 20029.

От точки 20029 линия границы идет в юго-восточном направлении по сельскохозяйственным угодьям, затем пересекает балку Лог Крутой, снова по сельскохозяйственным угодьям, по древесно-кустарниковой растительности, далее по сельскохозяйственным угодьям до точки 20033.

От точки 20033 линия границы в северо-восточном направлении пересекает реку Елань до точки 20033002.

От точки 20033002 линия границы идет в общем южном направлении по сельскохозяйственным угодьям вдоль реки Елань, по реке Елань, затем снова по сельскохозяйственным угодьям вдоль реки Елань до точки 20033057.

От точки 20033057 линия границы идет в северо-восточном направлении по сельскохозяйственным угодьям вдоль реки Елань до точки 20033061.

От точки 20033061 линия границы идет в юго-восточном направлении по сельскохозяйственным угодьям вдоль реки Елань, пересекает реку Елань, далее по сельскохозяйственным угодьям до точки стыка 27000 границ Рамоньского сельского поселения, Новохоперского и Таловского муниципальных районов.

Протяженность границы Рамоньского сельского поселения по смежеству с Новохоперским муниципальным районом составляет 19597,8 м.

III. Линия прохождения границы Рамоньского сельского поселения по смежеству с Таловским муниципальным районом

От точки стыка 27000 границ Рамоньского сельского поселения, Новохоперского и Таловского муниципальных районов линия границы идет в северо-западном направлении по старице реки Елань до точки 27000005.

От точки 27000005 линия границы идет в юго-западном направлении по старице реки Елань до точки 27000020.

От точки 27000020 линия границы идет в северо-западном направлении по реке Елань до точки 27000022.

От точки 27000022 линия границы идет в общем северо-восточном направлении по реке Елань до точки 27000043.

От точки 27000043 линия границы идет в северо-западном направлении по реке Елань, далее по сельскохозяйственным угодьям до точки 27204.

От точки 27204 линия границы идет в северо-восточном направлении по пойме реки Токай, далее по реке Токай, по пойме реки Токай до точки 2720503.

От точки 2720503 линия границы идет в северо-западном направлении по пойме реки Токай, далее по сельскохозяйственным угодьям, по пойме реки Токай, по реке Токай до точки 27207020.

От точки 27207020 линия границы идет в юго-западном направлении по реке Токай до точки 27207031.

От точки 27207031 линия границы идет в общем северо-западном направлении по реке Токай, далее по пойме реки Токай до точки 27207081.

От точки 27207081 линия границы идет в общем западном направлении по реке Токай, далее по пойме реки Токай, по реке Токай, по пойме реки Токай, по реке Токай, по пойме реки Токай до точки стыка 01149366 границ Рамоньского, Артюшкинского сельских поселений и Таловского муниципального района.

Протяженность границы Рамоньского сельского поселения по смежеству с Таловским муниципальным районом составляет 10988,3 м.

IV. Линия прохождения границы Рамоньского сельского поселения по смежеству с Артюшкинским сельским поселением

От точки стыка 01149366 границ Рамоньского, Артюшкинского сельских поселений и Таловского муниципального района линия границы идет в северном направлении по пойме реки Токай, затем по сельскохозяйственным

угодьям, далее по заболоченной местности, затем по сельскохозяйственным угодьям, по балке до точки 0114956603.

От точки 0114956603 линия границы идет в северо-западном направлении по балке, затем по заболоченной местности, далее по балке, затем по восточной стороне балки до точки 01149306.

От точки 01149306 линия границы идет в северо-восточном направлении по сельскохозяйственным угодьям, затем по южной стороне лесной полосы до точки 0114670001.

От точки 0114670001 линия границы идет в северо-западном направлении по восточной стороне лесной полосы, затем по сельскохозяйственным угодьям до точки стыка 01146356 границ Рамоньского, Артюшкинского и Островского сельских поселений.

Протяженность границы Рамоньского сельского поселения по смежеству с Артюшкинским сельским поселением составляет 5727 м.

V. Линия прохождения границы Рамоньского сельского поселения по смежеству с Островским сельским поселением

От точки стыка 01146356 границ Рамоньского, Островского и Артюшкинского сельских поселений линия границы идет в восточном направлении по сельскохозяйственным угодьям, далее по южной стороне лесной полосы, по балке лог Апполонов, по сельскохозяйственным угодьям, по южной стороне лесной полосы, пересекает балку лог Апполонов, затем по сельскохозяйственным угодьям, по балке лог Кисельный до точки 0114918401.

От точки 0114918401 линия границы идет в общем северном направлении по балке лог Кисельный до точки 01149130.

От точки 01149130 линия границы идет в общем северном направлении по западной стороне земель лесного фонда (урочище Рамоньевская дача) до точки стыка 01149008 границ Рамоньского, Островского и Никольского сельских поселений.

Протяженность границы Рамоньского сельского поселения по смежеству с Островским сельским поселением составляет 13534,4 м.

VI. Линия прохождения границы Рамоньского сельского поселения по смежеству с Никольским сельским поселением

От точки стыка 01149008 границ Рамоньского, Островского и Никольского сельских поселений линия границы в северо-восточном направлении огибает земли лесного фонда (урочище Рамоньевская дача) по западной, северной и восточной сторонам, далее идет по южной стороне полосы отвода автомобильной дороги Курск - Воронеж - Борисоглебск до магистрали «Каспий» до точки 0114321901.

От точки 0114321901 линия границы в северо-западном направлении пересекает автомобильную дорогу Курск - Воронеж - Борисоглебск до магистрали «Каспий», затем идет по сельскохозяйственным угодьям, по балке Сиявка до точки 01143142.

От точки 01143142 линия границы идет в северо-восточном направлении по балке Синявка, далее по пруду до точки 01142622.

От точки 01142622 линия границы идет в общем восточном направлении по пруду до точки 01142619.

От точки 01142619 линия границы идет в северо-западном направлении по пруду, далее по сельскохозяйственным угодьям до точки 01142478.

От точки 01142478 линия границы идет в северо-восточном направлении по сельскохозяйственным угодьям до точки 01142399.

От точки 01142399 линия границы идет в северо-западном направлении по сельскохозяйственным угодьям до точки стыка 01148804 границ Рамоньского, Никольского и Краснологского сельских поселений.

Протяженность границы Рамоньского сельского поселения по смежеству с Никольским сельским поселением составляет 6196,5 м.

VII. Линия прохождения границы Рамоньского сельского поселения по смежеству с Краснологским сельским поселением

От точки стыка 01148804 границ Рамоньского, Краснологского и Никольского сельских поселений линия границы идет в северо-восточном направлении по краю лесной полосы до точки 0114880801.

От точки 0114880801 линия границы идет в юго-восточном направлении по лесной полосе до точки 01148808.

От точки 01148808 линия границы идет в северо-восточном направлении по сельскохозяйственным угодьям, затем по восточной стороне лесной полосы, далее по сельскохозяйственным угодьям до точки 014879101.

От точки 014879101 линия границы идет в юго-восточном направлении по сельскохозяйственным угодьям, затем по лесной полосе, далее по сельскохозяйственным угодьям, затем по автомобильной дороге «Курск – Борисоглебск» - Красный Лог, далее по сельскохозяйственным угодьям, затем по лесной полосе, далее по сельскохозяйственным угодьям, затем по лесной полосе, далее по краю лесной полосы, затем по сельскохозяйственным угодьям до точки 7421703.

От точки 7421703 линия границы идет в северо-восточном направлении по южной стороне лесной полосы, затем по сельскохозяйственным угодьям, далее по лесной полосе до точки стыка 74217 границ Рамоньского, Краснологского сельских поселений и Грибановского муниципального района.

Протяженность границы Рамоньского сельского поселения по смежеству с Краснологским сельским поселением составляет 5125,2 м.

Общая протяженность границ Рамоньского сельского поселения составляет 69796,2 м.

**ТЕКСТОВОЕ ОПИСАНИЕ
ГРАНИЦ РУБАШЕВСКОГО СЕЛЬСКОГО ПОСЕЛЕНИЯ
АННИНСКОГО МУНИЦИПАЛЬНОГО РАЙОНА
ВОРОНЕЖСКОЙ ОБЛАСТИ**

I. Линия прохождения границы Рубашевского сельского поселения по смежеству с Эртильским муниципальным районом

От точки стыка 15000 границ Рубашевского сельского поселения, Эртильского и Панинского муниципальных районов линия границы идет в юго-восточном направлении по южной границе земель лесного фонда (урочище Ясырки), далее по древесно-кустарниковой растительности, затем по сельскохозяйственным угодьям, далее по южной стороне земель лесного фонда (урочище Осиновый Куст) до точки 14089.

От точки 14089 линия границы идет в северо-восточном направлении по восточной стороне земель лесного фонда (урочище Осиновый Куст), далее по лесному массиву до точки 14086.

От точки 14086 линия границы идет в юго-восточном направлении по южной границе земель лесного фонда (урочище Барский лес) до точки 14084.

От точки 14084 линия границы идет в северо-восточном направлении по южной границе земель лесного фонда (урочище Барский лес) до точки 14083.

От точки 14083 линия границы идет в юго-восточном направлении по южной стороне земель лесного фонда (урочище Барский лес), пересекает автомобильную дорогу «Курск – Борисоглебск» - Садовое - Щученские Пески, далее по землям лесного фонда (урочище Барский лес), затем по южной стороне лесной полосы, по балке, по сельскохозяйственным угодьям, далее по южной стороне лесной полосы, пересекает балку, по южной стороне лесной полосы, по сельскохозяйственным угодьям, по южной стороне лесной полосы, пересекает балку Лог Медвежий, далее по сельскохозяйственным угодьям до точки 14069.

От точки 14069 линия границы идет в юго-западном направлении по сельскохозяйственным угодьям, пересекает балку Лог Медвежий, пересекает полевую дорогу, далее по полевой дороге вдоль сельскохозяйственных угодий до точки 14068.

От точки 14068 линия границы идет в юго-восточном направлении по сельскохозяйственным угодьям, пересекает полевую дорогу, далее идет по южной стороне лесной полосы до точки стыка 32000364 границ Рубашевского сельского поселения Аннинского муниципального района и Борщевко-Песковского, Первомайского сельских поселений Эртильского муниципального района.

От точки стыка 32000364 линия границы идет в юго-восточном направлении по южной стороне лесной полосы, по краю лесной полосы, затем по сельскохозяйственным угодьям, далее по восточной стороне лесной полосы, по балке Лог Борщевка, по пруду в балке Лог Борщевка до точки 14052070.

От точки 14052070 линия границы идет в северо-восточном направлении по пруду в балке Лог Борщевка до точки 14052057.

От точки 14052057 линия границы идет в юго-восточном направлении по пруду в балке Лог Борщевка, далее по балке Лог Пионерский до точки 14052044.

От точки 14052044 линия границы идет в северо-восточном направлении по балке Лог Пионерский до точки 14052010.

От точки 14052010 линия границы идет в юго-восточном направлении по балке Лог Пионерский, по южной стороне балки Лог Пионерский, далее по южной стороне лесной полосы, затем по лесной полосе, далее вновь по южной стороне лесной полосы, пересекает полевую дорогу, по краю лесной полосы до точки 14051003.

От точки 14051003 линия границы идет в северо-восточном направлении по сельскохозяйственным угодьям, далее по лесной полосе, пересекает поле-вую дорогу до точки 14051005.

От точки 14051005 линия границы идет в юго-восточном направлении по лесной полосе до точки 14051007.

От точки 14051007 линия границы идет в общем юго-западном направ-лении по западной стороне лесной полосы, далее по сельскохозяйственным угодьям вдоль западной стороны лесной полосы, далее по балке Лог Банный до точки 14045113.

От точки 14045113 линия границы идет в общем юго-восточном направ-лении по балке Лог Банный до точки стыка 01148184 границ Рубашевского, Пугачевского сельских поселений и Эртильского муниципального района.

Протяженность границы Рубашевского сельского поселения по смежест-ву с Эртильским муниципальным районом составляет 27556,2 м.

II. Линия прохождения границы Рубашевского сельского поселения по смежеству с Пугачевским сельским поселением

От точки стыка 01148184 границ Рубашевского, Пугачевского сельских поселений и Эртильского муниципального района линия границы идет в юго-западном направлении по балке Лог Банный, далее по сельскохозяйственным угодьям, по южной стороне лесной полосы, пересекает грунтовую дорогу, по краю лесной полосы, по южной стороне лесной полосы, по сельскохозяйст-венным угодьям до точки 01151764.

От точки 01151764 линия границы идет в северо-западном направлении по сельскохозяйственным угодьям, затем по балке Лог Синий до точки 01148204.

От точки 01148204 линия границы идет в юго-западном направлении по балке Лог Синий, по пруду в балке Лог Синий до точки 01148261.

От точки 01148261 линия границы идет в северо-западном направлении по пруду в балке Лог Синий, по балке Лог Синий до точки 0113794321.

От точки 0113794321 линия границы идет в северо-восточном направле-нии по лесной полосе вдоль балки Лог Синий до точки 0113794315.

От точки 0113794315 линия границы идет в северо-западном направле-нии по южной стороне лесной полосы, по краю лесной полосы, далее по сельскохозяйственным угодьям вдоль полевой дороги до точки 0113794306.

От точки 0113794306 линия границы идет в юго-западном направлении по сельскохозяйственным угодьям, по северной и западной сторонам урочища Садоогород до точки 01137959.

От точки 01137959 линия границы идет в северо-западном направлении по лесной полосе до точки 01137954.

От точки 01137954 линия границы идет в юго-западном направлении по лесной полосе, далее по западной стороне лесной полосы, затем по западной стороне урочища Садоогород, по западной стороне лесной полосы до точки 0113851312.

От точки 0113851312 линия границы идет в западном направлении по северной стороне лесной полосы до точки 0113851311.

От точки 0113851311 линия границы в юго-восточном направлении пересекает лесную полосу, далее идет по восточной стороне лесной полосы, далее по восточной стороне урочища Лес Комсомольский куст до точки 0113851301.

От точки 0113851301 линия границы идет в юго-западном направлении по южной стороне урочища Лес Комсомольский куст, далее по сельскохозяйственным угодьям до точки 01138532.

От точки 01138532 линия границы идет в юго-восточном направлении по сельскохозяйственным угодьям, затем по краю лесной полосы до точки стыка 0114829102 границ Рубашевского, Садовского и Пугачевского сельских поселений.

Протяженность границы Рубашевского сельского поселения по смежеству с Пугачевским сельским поселением составляет 12211,4 м.

III. Линия прохождения границы Рубашевского сельского поселения по смежеству с Садовским сельским поселением

От точки стыка 0114829102 границ Рубашевского, Садовского и Пугачевского сельских поселений линия границы идет в юго-западном направлении по северной стороне полосы отвода автомобильной дороги «Садовое - п.ц.у. свх «Пугачевский» до точки 011482910242.

От точки 011482910242 линия границы идет в северо-восточном направлении по восточной стороне полосы отвода автомобильной дороги «Садовое - п.ц.у. свх «Пугачевский» - п.Рубашевка, пересекает балку Лог Шкурный, вновь по восточной стороне полосы отвода автомобильной дороги «Садовое - п.ц.у. свх «Пугачевский» - п.Рубашевка до точки 011482910245.

От точки 011482910245 линия границы идет в юго-западном направлении по южной стороне полосы отвода автомобильной дороги «Садовое - п.ц.у. свх «Пугачевский» - п.Комсомольского отд. свх «Красное знамя» до точки 011482910246.

От точки 011482910246 линия границы в северо-восточном направлении пересекает автомобильную дорогу «Садовое - п.ц.у. свх «Пугачевский» - п.Комсомольского отд. свх «Красное знамя», далее идет по северной стороне полосы отвода автомобильной дороги «Садовое - п.ц.у. свх «Пугачевский» -

п.Комсомольского отд. свх «Красное знамя», по восточной стороне полосы отвода автомобильной дороги «Садовое - п.ц.у. свх «Пугачевский» - п.Рубашевка, пересекает лог Крымов, пересекает полевою дорогу, далее по восточной стороне полосы отвода автомобильной дороги «Садовое - п.ц.у. свх «Пугачевский» - п.Рубашевка до точки 011482910270.

От точки 011482910270 линия границы идет в северо-западном направлении по автомобильной дороге «Садовое - п.ц.у. свх «Пугачевский» - п.Рубашевка до точки 011482910271.

От точки 011482910271 линия границы идет в юго-западном направлении по автомобильной дороге «Садовое - п.ц.у. свх «Пугачевский» - п.Рубашевка, далее по западной стороне полосы отвода автомобильной дороги «Садовое - п.ц.у. свх «Пугачевский» - п.Рубашевка, по южной стороне лесной полосы, далее пересекает лесную полосу, по сельскохозяйственным угодьям, вновь по южной стороне лесной полосы до точки 0114827704.

От точки 0114827704 линия границы идет в северном направлении по восточной стороне полосы отвода автомобильной дороги «Курск-Борисоглебск» - Садовое - Щученские Пески до точки 0114827705.

От точки 0114827705 линия границы в юго-западном направлении пересекает автомобильную дорогу «Курск-Борисоглебск» - Садовое - Щученские Пески, далее идет по сельскохозяйственным угодьям, пересекает балку, по северной стороне лесного массива, по заболоченной местности, по северной стороне земель лесного фонда (урочище Селезнево) до точки 0114828601.

От точки 0114828601 линия границы идет в северо-восточном направлении по северной стороне земель лесного фонда (урочище Селезнево) до точки 0114828602.

От точки 0114828602 линия границы идет в северо-западном направлении по северной стороне земель лесного фонда (урочище Селезнево) до точки 0114828604.

От точки 0114828604 линия границы идет в юго-западном направлении по северной стороне земель лесного фонда (урочище Селезнево) до точки 011482888.

От точки 011482888 линия границы идет в северо-западном направлении по северной стороне земель лесного фонда (урочище Селезнево), далее по сельскохозяйственным угодьям, по северной стороне земель лесного фонда (урочище Селезнево), по сельскохозяйственным угодьям, затем по древесно-кустарниковой растительности, далее по западной границе земель лесного фонда (урочище Пойменная Яруга), по древесно-кустарниковой растительности, по сельскохозяйственным угодьям, вновь по древесно-кустарниковой растительности, далее по сельскохозяйственным угодьям до точки 011482881101.

От точки 011482881101 линия границы идет в юго-западном направлении по южной границе земель лесного фонда (урочище Денисовское) до точки 011482881102.

От точки 011482881102 линия границы идет в северо-восточном направлении по западной границе земель лесного фонда (урочище Денисовское) до точки стыка 01137798 границ Рубашевского, Мосоловского и Садовского сельских поселений.

Протяженность границы Рубашевского сельского поселения по смежеству с Садовским сельским поселением составляет 20130,7 м.

IV. Линия прохождения границы Рубашевского сельского поселения по смежеству с Мосоловским сельским поселением

От точки стыка 01137798 границ Рубашевского, Мосоловского и Садовского сельских поселений линия границы идет в северо-восточном направлении между лесными кварталами 22 и 29 Октябрьского участкового лесничества Аннинского лесничества вдоль реки Битюг до точки 01137651.

От точки 01137651 линия границы идет в общем юго-восточном направлении между лесными кварталами 22 и 29 Октябрьского участкового лесничества Аннинского лесничества вдоль реки Битюг, далее по южной границе земель лесного фонда (урочище Денисовское) вдоль реки Битюг до точки 01137704.

От точки 01137704 линия границы идет в северо-восточном направлении по южной границе земель лесного фонда (урочище Денисовское) вдоль реки Битюг до точки 01151519.

От точки 01151519 линия границы идет в юго-восточном направлении по южной границе земель лесного фонда (урочище Денисовское) вдоль реки Битюг до точки 01137768.

От точки 01137768 линия границы идет в общем северо-восточном направлении по южной и восточной границам земель лесного фонда (урочище Денисовское) вдоль реки Битюг, далее по восточной границе земель лесного фонда (урочище Денисовское), затем по восточной границе земель лесного фонда (урочище Денисовское) вдоль реки Битюг до точки 01137446.

От точки 01137446 линия границы идет в общем северо-западном направлении по восточной границе земель лесного фонда (урочище Денисовское) вдоль реки Битюг до точки стыка 01137114 границ Рубашевского, Мосоловского сельских поселений Аннинского муниципального района и Панинского муниципального района.

Протяженность границы Рубашевского сельского поселения по смежеству с Мосоловским сельским поселением составляет 7088 м.

V. Линия прохождения границы Рубашевского сельского поселения по смежеству с Панинским муниципальным районом

От точки стыка 01137114 границ Рубашевского, Мосоловского сельских поселений и Панинского муниципального района линия границы идет в северо-восточном направлении по южной стороне земель лесного фонда (урочище Пады) до точки 15000126.

От точки 15000126 линия границы идет в северо-западном направлении по южной стороне земель лесного фонда (урочище Пады) вдоль реки Битюг, затем по землям лесного фонда (урочище Пады) вдоль реки Битюг до точки 15000113.

От точки 15000113 линия границы идет в общем северо-восточном направлении по землям лесного фонда (урочище Пады) вдоль реки Битюг, затем по восточной границе земель лесного фонда (урочище Пады) вдоль реки Битюг до точки стыка 15000 границ Рубашевского сельского поселения, Панинского и Эртильского муниципальных районов.

Протяженность границы Рубашевского сельского поселения по смежеству с Панинским муниципальным районом составляет 5700,4 м.

Общая протяженность границ Рубашевского сельского поселения составляет 72686,7 м.

ТЕКСТОВОЕ ОПИСАНИЕ ГРАНИЦ САДОВСКОГО СЕЛЬСКОГО ПОСЕЛЕНИЯ АНИНСКОГО МУНИЦИПАЛЬНОГО РАЙОНА ВОРОНЕЖСКОЙ ОБЛАСТИ

I. Линия прохождения границы Садовского сельского поселения по смежеству с Рубашевским сельским поселением

От точки стыка 01137798 границ Садовского, Рубашевского и Мосоловского сельских поселений линия границы идет в юго-западном направлении по западной границе земель лесного фонда (урочище Денисовское) до точки 011482881102.

От точки 011482881102 линия границы идет в северо-восточном направлении по южной границе земель лесного фонда (урочище Денисовское) до точки 011482881101.

От точки 011482881101 линия границы идет в юго-восточном направлении по сельскохозяйственным угодьям, затем по древесно-кустарниковой растительности, далее по сельскохозяйственным угодьям, затем по древесно-кустарниковой растительности, далее по западной границе земель лесного фонда (урочище Пойменная Яруга), затем по древесно-кустарниковой растительности, далее по сельскохозяйственным угодьям, затем по северной стороне земель лесного фонда (урочище Селезнево), далее по сельскохозяйственным угодьям, затем по северной стороне земель лесного фонда (урочище Селезнево) до точки 01148288.

От точки 01148288 линия границы идет в северо-восточном направлении по северной стороне земель лесного фонда (урочище Селезнево) до точки 0114828604.

От точки 0114828604 линия границы идет в юго-восточном направлении по северной стороне земель лесного фонда (урочище Селезнево) до точки 0114828602.

От точки 0114828602 линия границы идет в юго-западном направлении по северной стороне земель лесного фонда (урочище Селезнево) до точки 0114828601.

От точки 0114828601 линия границы идет в северо-восточном направлении по северной стороне земель лесного фонда (урочище Селезнево), затем по заболоченной местности, далее по северной стороне лесного массива, пересекает балку, затем по сельскохозяйственным угодьям, пересекает автомобильную дорогу «Курск – Борисоглебск» - Садовое – Щученские Пески до точки 0114827705.

От точки 0114827705 линия границы идет в южном направлении по восточной стороне полосы отвода автомобильной дороги «Курск – Борисоглебск» - Садовое – Щученские Пески до точки 0114827704.

От точки 0114827704 линия границы идет в северо-восточном направлении по южной стороне лесной полосы, затем по сельскохозяйственным угодьям, пересекает лесную полосу, далее по южной стороне лесной полосы, затем по западной стороне полосы отвода автомобильной дороги «Садовое – п.ц.у. свх «Пугачевский» - п. Рубашевка, далее по автомобильной дороге «Садовое – п.ц.у. свх «Пугачевский» - п. Рубашевка до точки 011482910271.

От точки 011482910271 линия границы идет в юго-восточном направлении по автомобильной дороге «Садовое – п.ц.у. свх «Пугачевский» - п. Рубашевка до точки 011482910270.

От точки 011482910270 линия границы идет в юго-западном направлении по восточной стороне полосы отвода автомобильной дороги «Садовое – п.ц.у. свх «Пугачевский» - п. Рубашевка, пересекает полевою дорогу, пересекает лог Крымов, затем по восточной стороне полосы отвода автомобильной дороги «Садовое – п.ц.у. свх «Пугачевский» - п. Рубашевка, далее по северной стороне полосы отвода автомобильной дороги «Садовое – п.ц.у. свх «Пугачевский» - п. Комсомольского отд. свх «Красное знамя», пересекает автомобильную дорогу «Садовое – п.ц.у. свх «Пугачевский» - п. Комсомольского отд. свх «Красное знамя» до точки 011482910246.

От точки 011482910246 линия границы идет в северо-восточном направлении по южной стороне полосы отвода автомобильной дороги «Садовое – п.ц.у. свх «Пугачевский» - п. Комсомольского отд. свх «Красное знамя» до точки 011482910245.

От точки 011482910245 линия границы идет в юго-западном направлении по восточной стороне полосы отвода автомобильной дороги «Садовое – п.ц.у. свх «Пугачевский» - п. Рубашевка, пересекает балку Лог Шкурный, далее по восточной стороне полосы отвода автомобильной дороги «Садовое – п.ц.у. свх «Пугачевский» - п. Рубашевка до точки 011482910242.

От точки 011482910242 линия границы идет в северо-восточном направлении по северной стороне полосы отвода автомобильной дороги «Садовое – п.ц.у. свх «Пугачевский» до точки стыка 0114829102 границ Садовского, Рубашевского и Пугачевского сельских поселений.

Протяженность границы Садовского сельского поселения по смежеству с Рубашевским сельским поселением составляет 20130,7 м.

II. Линия прохождения границы Садовского сельского поселения по смежеству с Пугачевским сельским поселением

От точки стыка 0114829102 границ Садовского, Пугачевского и Рубашевского сельских поселений линия границы в юго-восточном направлении пересекает автомобильную дорогу «Садовое п.ц.у.свх. «Пугачевский»-п.Рубашевка, далее идет по сельскохозяйственным угодьям, затем по балке до точки 01148296.

От точки 01148296 линия границы идет в общем южном направлении по балке, далее по восточной стороне пруда Новый до точки 0114835950.

От точки 0114835950 линия границы идет в северо-восточном направлении по восточной стороне пруда Новый до точки 0114835937.

От точки 0114835937 линия границы идет в юго-восточном направлении по восточной стороне пруда Новый до точки 0114835936.

От точки 0114835936 линия границы идет в юго-западном направлении по восточной стороне пруда Новый до точки 0114835922.

От точки 0114835922 линия границы идет в юго-восточном направлении по восточной стороне пруда Новый до точки 0114835909.

От точки 0114835909 линия границы идет в северо-восточном направлении по западной стороне плотины, далее по плотине до точки 0114835907.

От точки 0114835907 линия границы идет в общем юго-восточном направлении по восточной стороне плотины, далее по балке, по пруду на реке Озерки до точки 01148375.

От точки 01148375 линия границы идет в общем южном направлении по пруду на реке Озерки до точки стыка 01140646 границ Садовского, Пугачевского и Бродовского сельских поселений.

Протяженность границы Садовского сельского поселения по смежеству с Пугачевским сельским поселением составляет 9384,3 м.

III. Линия прохождения границы Садовского сельского поселения по смежеству с Бродовским сельским поселением

От точки стыка 01140646 границ Садовского, Пугачевского и Бродовского сельских поселений линия границы идет в юго-западном направлении по пруду в балке Лог Кривой, далее по балке Лог Кривой до точки 01141055.

От точки 01141055 линия границы идет в северо-западном направлении по балке Лог Кривой, далее по восточной стороне плотины до точки 0114105313.

От точки 0114105313 линия границы идет в юго-западном направлении по пруду в балке Лог Кривой до точки 0114105319.

От точки 0114105319 линия границы идет в северо-западном направлении по пруду в балке Лог Кривой, по сельскохозяйственным угодьям, пересекает балку Лог Кривой, по северной стороне лесной полосы, по сельскохозяй-

заявленным угодьям, вновь по северной стороне лесной полосы, по краю лесной полосы, по южной стороне лесного массива, далее по северной границе земель лесного фонда (урочище Ситники) до точки 0114105333.

От точки 0114105333 линия границы идет в юго-западном направлении по северной границе земель лесного фонда (урочище Ситники) до точки 0114105335.

От точки 0114105335 линия границы идет в северо-западном направлении по северной границе земель лесного фонда (урочище Ситники) до точки 0114105338.

От точки 0114105338 линия границы идет в юго-западном направлении по северной границе земель лесного фонда (урочище Ситники) до точки 0114105341.

От точки 0114105341 линия границы идет в северо-западном направлении по северной границе земель лесного фонда (урочище Ситники), по сельскохозяйственным угодьям, по грунтовой дороге, по восточной стороне полосы отвода автомобильной дороги «Курск-Борисоглебск» - Садовое - Щученские Пески, пересекает автомобильную дорогу «Курск-Борисоглебск» - Садовое - Щученские Пески, далее по сельскохозяйственным угодьям, по заболоченной местности, пересекает реку Битюг, вновь по заболоченной местности, пересекает озеро Скародное до точки 0114074711.

От точки 0114074711 линия границы идет в юго-западном направлении по южной границе земель лесного фонда (урочище Сухое Веретье), далее по заболоченной местности, по сельскохозяйственным угодьям, по лесному массиву до точки стыка 0114074727 границ Садовского, Бродовского сельских поселений и Аннинского городского поселения.

Протяженность границы Садовского сельского поселения по смежеству с Бродовским сельским поселением составляет 13412,7 м.

IV. Линия прохождения границы Садовского сельского поселения по смежеству с Аннинским городским поселением

От точки стыка 0114074727 границ Садовского, Бродовского сельских поселений и Аннинского городского поселения линия границы идет в северо-западном направлении по восточной границе земель лесного фонда (урочище Первомайское) до точки стыка 0114074729 границ Садовского, Мосоловского сельских поселений и Аннинского городского поселения.

Протяженность границы Садовского сельского поселения по смежеству с Аннинским городским поселением составляет 308,6 м.

V. Линия прохождения границы Садовского сельского поселения по смежеству с Мосоловским сельским поселением

От точки стыка 0114074729 границ Садовского, Мосоловского сельских поселений и Аннинского городского поселения линия границы идет в северо-западном направлении по восточной границе земель лесного фонда (урочище Затон) до точки 0114074730.

От точки 0114074730 линия границы идет в северо-восточном направлении по восточной границе земель лесного фонда (урочище Затон), пересекает грунтовую дорогу от поселка городского типа Анна до села Садовое, затем по восточной границе земель лесного фонда (урочище Затон) до точки 0114074733.

От точки 0114074733 линия границы идет в северо-западном направлении по восточной границе земель лесного фонда (урочище Затон), затем по восточной границе земель лесного фонда (урочище Затон) вдоль реки Битюг до точки 01139045.

От точки 01139045 линия границы идет в северо-восточном направлении по восточной границе земель лесного фонда (урочище Затон) вдоль реки Битюг, затем по реке Битюг до точки 01152262.

От точки 01152262 линия границы идет в северо-западном направлении по реке Битюг, затем по восточной границе земель лесного фонда (урочище Яруга) вдоль реки Битюг до точки 01151706.

От точки 01151706 линия границы идет в северо-восточном направлении по восточной границе земель лесного фонда (урочище Яруга) вдоль реки Битюг, затем по пойме реки Битюг, затем по южной стороне земель лесного фонда (урочище Денисовское) вдоль реки Битюг до точки 01151683.

От точки 01151683 линия границы идет в юго-восточном направлении по южной стороне земель лесного фонда (урочище Денисовское) вдоль реки Битюг до точки стыка 01137798 границ Мосоловского, Садовского и Рубашевского сельских поселений.

Протяженность границы Садовского сельского поселения по смежеству с Мосоловским сельским поселением составляет 13348,9 м.

Общая протяженность границ Садовского сельского поселения составляет 56585,2 м.

ТЕКСТОВОЕ ОПИСАНИЕ ГРАНИЦ СТАРОТОЙДЕНСКОГО СЕЛЬСКОГО ПОСЕЛЕНИЯ АННИНСКОГО МУНИЦИПАЛЬНОГО РАЙОНА ВОРОНЕЖСКОЙ ОБЛАСТИ

I. Линия прохождения границы Старотойденского сельского поселения по смежеству с Аннинским городским поселением

От точки стыка 01144352 границ Старотойденского, Верхнетойденского сельских поселений и Аннинского городского поселения линия границы идет в юго-восточном направлении по западной и южной сторонам земель лесного фонда (урочище Первомайское) до точки 0114486078.

От точки 0114486078 линия границы идет в северо-восточном направлении по южной стороне земель лесного фонда (урочище Первомайское) до точки 0114486067.

От точки 0114486067 линия границы идет в северо-западном направлении по южной стороне земель лесного фонда (урочище Первомайское) до точки 0114486060.

От точки 0114486060 линия границы идет в северо-восточном направлении по южной стороне земель лесного фонда (урочище Первомайское) до точки 0114486019.

От точки 0114486019 линия границы идет в юго-восточном направлении по южной стороне земель лесного фонда (урочище Первомайское) до точки 0114486005.

От точки 0114486005 линия границы идет в северо-восточном направлении по южной стороне земель лесного фонда (урочище Первомайское), далее по лесному кварталу 125 Первомайского участкового лесничества Аннинского лесничества (земли лесного фонда) до точки 01144758.

От точки 01144758 линия границы идет в северо-западном направлении по лесным кварталам 125, 116 Первомайского участкового лесничества Аннинского лесничества (земли лесного фонда) до точки 0114459906.

От точки 0114459906 линия границы идет в северо-восточном направлении по лесному кварталу 116 Первомайского участкового лесничества Аннинского лесничества (земли лесного фонда) до точки 0114459905.

От точки 0114459905 линия границы идет в юго-восточном направлении между лесными кварталами 116 и 105, 117 и 106, 118 и 107 Первомайского участкового лесничества Аннинского лесничества (земли лесного фонда) до точки стыка 01144599 границ Старотойденского, Новокурлакского сельских поселений и Аннинского городского поселения.

Протяженность границы Старотойденского сельского поселения по смежеству с Аннинским городским поселением составляет 7311,2 м.

II. Линия прохождения границы Старотойденского сельского поселения по смежеству с Новокурлакским сельским поселением

От точки стыка 01144599 границ Старотойденского, Новокурлакского сельских поселений и Аннинского городского поселения линия границы идет в юго-восточном направлении по лесному кварталу 118 Первомайского участкового лесничества Аннинского лесничества (земли лесного фонда) вдоль реки Битюг, далее по восточной границе земель лесного фонда (урочище Первомайское) вдоль реки Битюг до точки 01150602.

От точки 01150602 линия границы идет в северо-восточном направлении по восточной границе земель лесного фонда (урочище Первомайское) вдоль реки Битюг, по древесно-кустарниковой растительности вдоль реки Битюг до точки 01145148.

От точки 01145148 линия границы идет в юго-восточном направлении по древесно-кустарниковой растительности вдоль реки Битюг до точки 01145181.

От точки 01145181 линия границы идет в северо-восточном направлении по древесно-кустарниковой растительности вдоль реки Битюг до точки 01145129.

От точки 01145129 линия границы идет в общем юго-восточном направлении по древесно-кустарниковой растительности вдоль реки Битюг, по западной границе земель лесного фонда (урочище Дозорово) вдоль реки Битюг, затем между лесными кварталами 141 и 149 Первомайского участкового лесничества Аннинского лесничества (земли лесного фонда) вдоль реки Битюг, по восточной границе земель лесного фонда (урочище Дозорово) вдоль реки Битюг, далее по границе земель лесного фонда (урочище Дозорово и урочище Малокурлакские ольхи) вдоль реки Битюг до точки 01145749.

От точки 01145749 линия границы идет в юго-западном направлении по границе земель лесного фонда (урочище Дозорово и урочище Малокурлакские ольхи) вдоль реки Битюг, далее по восточной границе земель лесного фонда (урочище Дозорово) вдоль реки Битюг до точки 01150543.

От точки 01150543 линия границы идет в общем северо-западном направлении по границе земель лесного фонда (урочище Дозорово и урочище Малый Залом) вдоль реки Битюг до точки 01150532.

От точки 01150532 линия границы идет в общем юго-западном направлении по границе земель лесного фонда (урочище Дозорово и урочище Малый Залом) вдоль реки Битюг до точки 01146161.

От точки 01146161 линия границы идет в общем северо-западном направлении по границе земель лесного фонда (урочище Дозорово и урочище Большой Залом) вдоль реки Битюг до точки 01145945.

От точки 01145945 линия границы идет в общем юго-западном направлении по границе земель лесного фонда (урочище Дозорово и урочище Большой Залом) вдоль реки Битюг до точки 01146178.

От точки 01146178 линия границы идет в юго-восточном направлении по границе земель лесного фонда (урочище Дозорово и урочище Большой Залом) вдоль реки Битюг до точки 01150486.

От точки 01150486 линия границы идет в северо-восточном направлении по границе земель лесного фонда (урочище Дозорово и урочище Большой Залом) вдоль реки Битюг до точки 01150848.

От точки 01150848 линия границы идет в юго-восточном направлении по границе земель лесного фонда (урочище Дозорово и урочище Большой Залом) вдоль реки Битюг до точки стыка 27277001 границ Старотойденского, Новокурлакского сельских поселений и Таловского муниципального района.

Протяженность границы Старотойденского сельского поселения по смежеству с Новокурлакским сельским поселением составляет 10521,9 м.

III. Линия прохождения границы Старотойденского сельского поселения по смежеству с Таловским муниципальным районом

От точки стыка 27277001 границ Старотойденского, Новокурлакского сельских поселений и Таловского муниципального района линия границы

идет в общем южном направлении по восточной границе земель лесного фонда (урочище Дозорово) вдоль реки Битюг, далее по границе земель лесного фонда (урочище Дозорово и урочище Песчаное) вдоль реки Битюг до точки 27277078.

От точки 27277078 линия границы идет в общем северо-восточном направлении по границе земель лесного фонда (урочище Дозорово и урочище Песчаное) вдоль реки Битюг до точки 27277114.

От точки 27277114 линия границы идет в юго-восточном направлении по границе земель лесного фонда (урочище Дозорово и урочище Песчаное) вдоль реки Битюг, далее по восточной границе земель лесного фонда (урочище Дозорово) вдоль реки Битюг до точки 27277126.

От точки 27277126 линия границы идет в общем юго-западном направлении по восточной границе земель лесного фонда (урочище Дозорово), пересекает реку Битюг, по границе земель лесного фонда (урочище Дозорово и урочище Чернолесье) вдоль реки Битюг, по западной границе земель лесного фонда (урочище Чернолесье) вдоль реки Битюг, далее по реке Битюг, по пойме реки Битюг до точки 27277162.

От точки 27277162 линия границы идет в юго-восточном направлении по пойме реки Битюг до точки 27277174.

От точки 27277174 линия границы идет в юго-западном направлении по пойме реки Битюг, затем по северной границе земель лесного фонда (урочище Тишанка) вдоль реки Битюг, далее по северной границе земель лесного фонда (урочище Тишанка) до точки 27277188.

От точки 27277188 линия границы идет в северо-западном направлении по северной границе земель лесного фонда (урочище Тишанка) до точки 27277192.

От точки 27277192 линия границы идет в общем юго-западном направлении по северной и западной границам земель лесного фонда (урочище Тишанка) вдоль реки Битюг до точки 27277211.

От точки 27277211 линия границы идет в общем юго-восточном направлении по западной границе земель лесного фонда (урочище Тишанка) вдоль реки Битюг до точки 27277226.

От точки 27277226 линия границы идет в юго-западном направлении по западной границе земель лесного фонда (урочище Тишанка) вдоль реки Битюг, далее по реке Битюг до точки стыка 313 границ Старотойденского сельского поселения Аннинского муниципального района и Тишанского, Новочигольского сельских поселений Таловского муниципального района.

От точки стыка 313 линия границы идет в юго-западном направлении по реке Битюг до точки 27277231.

От точки 27277231 линия границы идет в северо-западном направлении по пойме реки Битюг до точки 27277236.

От точки 27277236 линия границы идет в юго-западном направлении по пойме реки Битюг до точки стыка 01147519 границ Старотойденского, Старочигольского сельских поселений и Таловского муниципального района.

Протяженность границы Старотойденского сельского поселения по смежеству с Таловским муниципальным районом составляет 15235,3 м.

IV. Линия прохождения границы Старотойденского сельского поселения по смежеству со Старочигольским сельским поселением

От точки стыка 01147519 границ Старотойденского, Старочигольского сельских поселений и Таловского муниципального района линия границы в северо-западном направлении пересекает реку Битюг, далее идет по заболоченной местности, затем по склону правого берега реки Битюг до точки 01147434.

От точки 01147434 линия границы идет в северо-восточном направлении по склону правого берега реки Битюг до точки 01147422.

От точки 01147422 линия границы идет в общем северо-западном направлении по сельскохозяйственным угодьям, по южной стороне лесной полосы, пересекает лесную полосу, далее по южной стороне лесной полосы, далее по сельскохозяйственным угодьям, по восточной стороне балки Воронежская Вершина до точки 01149790.

От точки 01149790 линия границы идет в северо-восточном направлении по восточной стороне балки Воронежская Вершина до точки 01147204.

От точки 01147204 линия границы идет в северо-западном направлении по восточной стороне балки Воронежская Вершина, далее по пруду в балке Воронежская Вершина, затем по пруду в балке Буравец до точки 01147140.

От точки 01147140 линия границы идет в юго-западном направлении по пруду в балке Буравец до точки 01147206.

От точки 01147206 линия границы идет в северо-западном направлении по балке Ефанов Лог, по лесной полосе, далее по южной стороне лесной полосы, по сельскохозяйственным угодьям, затем по северной границе земель лесного фонда (урочище Межевой куст) до точки стыка 0114929612 границ Старотойденского, Старочигольского и Березовского сельских поселений.

Протяженность границы Старотойденского сельского поселения по смежеству со Старочигольским сельским поселением составляет 12136,4 м.

V. Линия прохождения границы Старотойденского сельского поселения по смежеству с Березовским сельским поселением

От точки стыка 0114929612 границ Старотойденского, Старочигольского и Березовского сельских поселений линия границы в северо-западном направлении пересекает автомобильную дорогу Анна-Бобров до точки 0114929610.

От точки 0114929610 линия границы идет в юго-восточном направлении по западной стороне полосы отвода автомобильной дороги Анна-Бобров до точки 0114929609.

От точки 0114929609 линия границы идет в северо-западном направлении по сельскохозяйственным угодьям, затем по южной стороне лесной полосы, по сельскохозяйственным угодьям, по южной стороне лесной полосы,

пересекает балку Гнилой Лог, далее по северной стороне лесной полосы, затем по балке Кривой Лог, по пруду в балке Кривой Лог до точки стыка 01149296 границ Старотойденского, Березовского и Нащекинских сельских поселений.

Протяженность границы Старотойденского сельского поселения по смежеству с Березовским сельским поселением составляет 3112,5 м.

VI. Линия прохождения границы Старотойденского сельского поселения по смежеству с Нащекинским сельским поселением

От точки стыка 01149296 границ Старотойденского, Березовского и Нащекинских сельских поселений линия границы идет в северо-восточном направлении по пруду в балке Кривой Лог до точки 01149285.

От точки 01149285 линия границы идет в северо-западном направлении по пруду в балке Кривой Лог, далее по балке Кривой Лог до точки 01149180.

От точки 01149180 линия границы идет в северо-восточном направлении по балке Кривой Лог до точки 01146064.

От точки 01146064 линия границы идет в северо-западном направлении по балке Кривой Лог до точки стыка 01146045 границ Старотойденского, Верхнетойденского и Нащекинских сельских поселений.

Протяженность границы Старотойденского сельского поселения по смежеству с Нащекинским сельским поселением составляет 2739,4 м.

VII. Линия прохождения границы Старотойденского сельского поселения по смежеству с Верхнетойденским сельским поселением

От точки стыка 01146045 границ Старотойденского, Верхнетойденского и Нащекинских сельских поселений линия границы идет в юго-восточном направлении по балке Кривая Вершина, затем по сельскохозяйственным угодьям до точки 0114604503.

От точки 0114604503 линия границы идет в северо-восточном направлении по сельскохозяйственным угодьям, затем по лесной полосе до точки 01145752.

От точки 01145752 линия границы идет в юго-восточном направлении по лесной полосе, затем по южной стороне лесной полосы до точки 01146181.

От точки 01146181 линия границы идет в северо-восточном направлении по южной стороне лесной полосы, пересекает автомобильную дорогу Анна – Бобров, затем по сельскохозяйственным угодьям, далее по пойме реки Тойда, пересекает реку Тойда, затем по пойме реки Тойда, далее по сельскохозяйственным угодьям до точки 0114578409.

От точки 0114578409 линия границы идет в северо-западном направлении по сельскохозяйственным угодьям, затем по южной стороне балки Кабанов Лог до точки 01149075.

От точки 01149075 линия границы идет в северо-восточном направлении по южной стороне балки Кабанов Лог до точки 01149060.

От точки 01149060 линия границы идет в юго-восточном направлении по южной стороне земель лесного фонда (урочище Верхнетойденское) до точки 01149132.

От точки 01149132 линия границы идет в общем северо-западном направлении по восточной стороне земель лесного фонда (урочище Верхнетойденское) до точки 0114903503.

От точки 0114903503 линия границы идет в юго-западном направлении по восточной стороне земель лесного фонда (урочище Верхнетойденское) до точки 01149046.

От точки 01149046 линия границы идет в северо-западном направлении по восточной стороне земель лесного фонда (урочище Верхнетойденское) до точки 01149033.

От точки 01149033 линия границы идет в северо-восточном направлении по восточной стороне земель лесного фонда (урочище Верхнетойденское), затем по лесному массиву, далее по сельскохозяйственным угодьям до точки стыка 01144352 границ Старотойденского, Верхнетойденского сельских поселений и Аннинского городского поселения.

Протяженность границы Старотойденского сельского поселения по смежеству с Верхнетойденским сельским поселением составляет 22849,5 м.

Общая протяженность границ Старотойденского сельского поселения составляет 73906,2 м.

**ТЕКСТОВОЕ ОПИСАНИЕ
ГРАНИЦ СТАРОЧИГОЛЬСКОГО СЕЛЬСКОГО ПОСЕЛЕНИЯ
АННИНСКОГО МУНИЦИПАЛЬНОГО РАЙОНА
ВОРОНЕЖСКОЙ ОБЛАСТИ**

I. Линия прохождения границы Старочигольского сельского поселения по смежеству со Старотойденским сельским поселением

От точки стыка 0114929612 границ Старочигольского, Старотойденского и Березовского сельских поселений линия границы идет в юго-восточном направлении по северной границе земель лесного фонда (урочище Межевой Куст), затем по сельскохозяйственным угодьям, далее по южной стороне лесной полосы, затем по лесной полосе, далее по балке Ефанов Лог до точки 01147206.

От точки 01147206 линия границы идет в северо-восточном направлении по пруду в балке Буравец до точки 01147140.

От точки 01147140 линия границы идет в юго-восточном направлении по пруду в балке Буравец, затем по пруду в балке Воронежская Вершина, далее по восточной стороне балки Воронежская Вершина до точки 01147204.

От точки 01147204 линия границы идет в юго-западном направлении по восточной стороне балки Воронежская Вершина до точки 01149790.

От точки 01149790 линия границы идет в общем юго-восточном направлении по восточной стороне балки Воронежская Вершина, затем по сельско-

хозяйственным угодьям, далее по южной стороне лесной полосы, пересекает лесную полосу, затем по южной стороне лесной полосы, далее по сельскохозяйственным угодьям до точки 01147422.

От точки 01147422 линия границы идет в юго-западном направлении по склону правого берега реки Битюг до точки 01147434.

От точки 01147434 линия границы идет в юго-восточном направлении по склону правого берега реки Битюг, затем по заболоченной местности, пересекает реку Битюг до точки стыка 01147519 границ Старочигольского, Старотойденского сельских поселений и Таловского муниципального района.

Протяженность границы Старочигольского сельского поселения по смежеству со Старотойденским сельским поселением составляет 12136,4 м.

II. Линия прохождения границы Старочигольского сельского поселения по смежеству с Таловским муниципальным районом

От точки стыка 01147519 границ Старочигольского, Старотойденского сельских поселений и Таловского муниципального района линия границы идет в юго-западном направлении по пойме реки Битюг, затем по реке Битюг, по пойме реки Битюг, снова по реке Битюг, по пойме реки Битюг, по реке Битюг до точки 2727775.

От точки 2727775 линия границы идет в общем южном направлении по реке Битюг, по пойме реки Битюг, по реке Битюг до точки 2727780.

От точки 2727780 линия границы идет в северо-восточном направлении по реке Битюг до точки 2727783.

От точки 2727783 линия границы идет в юго-восточном направлении по реке Битюг до точки 2727785.

От точки 2727785 линия границы идет в юго-западном направлении по реке Битюг, далее по западной границе земель лесного фонда (урочище Караулка) вдоль реки Битюг до точки 2727813.

От точки 2727813 линия границы идет в юго-восточном направлении по западной границе земель лесного фонда (урочище Караулка) вдоль реки Битюг, затем по западной границе земель лесного фонда (урочище Караулка) до точки 2727839.

От точки 2727839 линия границы идет в юго-западном направлении по западной границе земель лесного фонда (урочище Караулка) вдоль реки Чигла до точки 2727840.

От точки 2727840 линия границы идет в северо-западном направлении по древесно-кустарниковой растительности вдоль реки Чигла до точки 2727843.

От точки 2727843 линия границы идет в юго-западном направлении по реке Чигла до точки 2727845.

От точки 2727845 линия границы идет в юго-восточном направлении по реке Чигла, далее по древесно-кустарниковой растительности, по заболоченной местности до точки стыка 28000 границ Старочигольского сельского поселения, Таловского и Бобровского муниципальных районов.

Протяженность границы Старочигольского сельского поселения по смежеству с Таловским муниципальным районом составляет 11192,5 м.

Ш. Линия прохождения границы Старочигольского сельского поселения по смежеству с Бобровским муниципальным районом

От точки стыка 28000 границ Старочигольского сельского поселения, Бобровского и Таловского муниципальных районов линия границы идет в общем юго-западном направлении по заболоченной местности, затем по северной стороне Брагинского участкового лесничества Хреновского лесничества (земли лесного фонда), далее по пойме реки Битюг вдоль северной стороны Брагинского участкового лесничества Хреновского лесничества (земли лесного фонда) до точки 29170.

От точки 29170 линия границы идет в северо-западном направлении по пойме реки Битюг вдоль северной стороны Брагинского участкового лесничества Хреновского лесничества (земли лесного фонда) до точки 29097.

От точки 29097 линия границы идет в общем юго-западном направлении по границе Ново-Чигольского участкового лесничества Аннинского лесничества (земли лесного фонда) и Брагинского участкового лесничества Хреновского лесничества (земли лесного фонда) вдоль реки Битюг до точки 29150.

От точки 29150 линия границы идет в северо-западном направлении по границе Ново-Чигольского участкового лесничества Аннинского лесничества (земли лесного фонда) и Брагинского участкового лесничества Хреновского лесничества (земли лесного фонда) вдоль реки Битюг до точки 29135.

От точки 29135 линия границы идет в общем юго-западном направлении по границе Ново-Чигольского участкового лесничества Аннинского лесничества (земли лесного фонда) и Брагинского участкового лесничества Хреновского лесничества (земли лесного фонда) вдоль реки Битюг до точки 29117.

От точки 29117 линия границы идет в общем северо-западном направлении по границе Ново-Чигольского участкового лесничества Аннинского лесничества (земли лесного фонда) и Брагинского участкового лесничества Хреновского лесничества (земли лесного фонда) вдоль реки Битюг до точки 29066.

От точки 29066 линия границы идет в общем юго-западном направлении по пойме реки Битюг вдоль северной стороны Брагинского участкового лесничества Хреновского лесничества (земли лесного фонда) до точки стыка 29036 границ Старочигольского сельского поселения Аннинского муниципального района и Чесменского, Слободского сельских поселений Бобровского муниципального района.

От точки стыка 29036 линия границы идет в северо-западном направлении по заболоченной местности, затем по землям лесного фонда (урочище Плотское), далее по лесной полосе, затем по сельскохозяйственным угодьям до точки стыка 2902403 границ Старочигольского, Березовского сельских поселений и Бобровского муниципального района.

Протяженность границы Старочигольского сельского поселения по смежеству с Бобровским муниципальным районом составляет 16099,1 м.

IV. Линия прохождения границы Старочигольского сельского поселения по смежеству с Березовским сельским поселением

От точки стыка 2902403 границ Березовского, Старочигольского сельских поселений и Бобровского муниципального района линия границы идет в северо-восточном направлении по восточной стороне полосы отвода автомобильной дороги Анна-Бобров до точки стыка 0114929612 границ Старочигольского, Березовского и Старотойденского сельских поселений.

Протяженность границы Старочигольского сельского поселения по смежеству с Березовским сельским поселением составляет 8412,7 м.

Общая протяженность границ Старочигольского сельского поселения составляет 47840,7 м.

ТЕКСТОВОЕ ОПИСАНИЕ ГРАНИЦ ХЛЕБОРОДНЕНСКОГО СЕЛЬСКОГО ПОСЕЛЕНИЯ АННИНСКОГО МУНИЦИПАЛЬНОГО РАЙОНА ВОРОНЕЖСКОЙ ОБЛАСТИ

I. Линия прохождения границы Хлебородненского сельского поселения по смежеству с Эртильским муниципальным районом

От точки стыка 14045002004 границ Хлебородненского, Пугачевского сельских поселений и Эртильского муниципального района линия границы идет в юго-восточном направлении по сельскохозяйственным угодьям, пересекает полевою дорогу до точки 14045002005.

От точки 14045002005 линия границы идет в северо-восточном направлении по сельскохозяйственным угодьям вдоль полевой дороги, далее по сельскохозяйственным угодьям, пересекает полевою дорогу, затем по лесной полосе, пересекает полевою дорогу до точки стыка 14042 границ Хлебородненского сельского поселения Аннинского муниципального района и Первомайского, Ростошинского сельских поселений Эртильского муниципального района.

От точки стыка 14042 линия границы идет в юго-западном направлении по сельскохозяйственным угодьям, далее пересекает полевою дорогу, вновь по сельскохозяйственным угодьям, по краю лесной полосы до точки 14041.

От точки 14041 линия границы идет в юго-восточном направлении по западной стороне лесной полосы, далее по балке, пересекает реку Малый Курлак, затем по балке, далее по западной стороне балки Лопатина до точки стыка 01138678 границ Хлебородненского, Дерябкинского сельских поселений и Эртильского муниципального района.

Протяженность границы Хлебородненского сельского поселения по смежеству с Эртильским муниципальным районом составляет 6333,1 м.

II. Линия прохождения границы Хлебородненского сельского поселения по смежеству с Дерябкинским сельским поселением

От точки стыка 01138678 границ Хлебородненского, Дерябкинского сельских поселений и Эртильского муниципального района линия границы идет в юго-западном направлении по балке Лопатина, затем по восточной стороне лесной полосы, далее по сельскохозяйственным угодьям вдоль полевой дороги, затем по восточной стороне лесной полосы, далее по сельскохозяйственным угодьям, пересекает лесную полосу, затем по сельскохозяйственным угодьям, далее по лесной полосе, затем по восточной стороне лесной полосы до точки стыка 01140335 границ Хлебородненского, Дерябкинского и Архангельского сельских поселений.

Протяженность границы Хлебородненского сельского поселения по смежеству с Дерябкинским сельским поселением составляет 4675,7 м.

III. Линия прохождения границы Хлебородненского сельского поселения по смежеству с Архангельским сельским поселением

От точки стыка 01140335 границ Хлебородненского, Архангельского и Дерябкинского сельских поселений линия границы идет в общем юго-западном направлении по лесной полосе, по сельскохозяйственным угодьям, по балке, по западной стороне балки, затем по сельскохозяйственным угодьям, по лесной полосе, по восточной стороне лесной полосы, пересекает балку, далее по сельскохозяйственным угодьям, пересекает автомобильную дорогу Курск - Воронеж - Борисоглебск до магистрали «Каспий», затем по балке, по пруду до точки 01143150.

От точки 01143150 линия границы идет в северо-западном направлении по пруду, далее по балке до точки 01143147.

От точки 01143147 линия границы идет в юго-западном направлении по балке до точки 01143295.

От точки 01143295 линия границы идет в юго-восточном направлении по балке, затем по сельскохозяйственным угодьям, по балке до точки 01143961.

От точки 01143961 линия границы идет в юго-западном направлении по балке лог Мыльцовский до точки стыка 01144145 границ Хлебородненского, Архангельского и Новожиженского сельских поселений.

Протяженность границы Хлебородненского сельского поселения по смежеству с Архангельским сельским поселением составляет 11894,8 м.

IV. Линия прохождения границы Хлебородненского сельского поселения по смежеству с Новожиженским сельским поселением

От точки стыка 01144145 границ Хлебородненского, Новожиженского и Архангельского сельских поселений линия границы идет в северо-западном направлении по балке лог Мыльцовский до точки 01149004.

От точки 01149004 линия границы идет в юго-западном направлении по балке лог Мыльцовский, затем по северной стороне лесной полосы, пересе-

кает балку Орловская, далее по северной стороне лесной полосы, затем по сельскохозяйственным угодьям, далее по северной стороне лесной полосы, затем по сельскохозяйственным угодьям, пересекает автомобильную дорогу «Курск – Борисоглебск» - Новая Жизнь – Петровка, далее по балке, затем по южной стороне лесной полосы до точки стыка 0114432101 границ Хлебородненского, Новожиженского и Новокурлакского сельских поселений.

Протяженность границы Хлебородненского сельского поселения по смежеству с Новожиженским сельским поселением составляет 4077,8 м.

V. Линия прохождения границы Хлебородненского сельского поселения по смежеству с Новокурлакским сельским поселением

От точки стыка 0114432101 границ Хлебородненского, Новожиженского и Новокурлакского сельских поселений линия границы идет в юго-западном направлении по южной стороне лесной полосы, затем по сельскохозяйственным угодьям, далее пересекает балку лог Осинный, пресекает лесную полосу, затем по сельскохозяйственным угодьям, далее по южной стороне лесной полосы до точки 0114445101.

От точки 0114445101 линия границы в северо-западном направлении пересекает лесную полосу, затем идет по лесной полосе, пересекает балку лог Левина, далее по лесной полосе, по восточной стороне лесной полосы, по сельскохозяйственным угодьям вдоль ручья до точки 01148938.

От точки 01148938 линия границы идет в юго-западном направлении по сельскохозяйственным угодьям вдоль ручья до точки 01148942.

От точки 01148942 линия границы идет в общем северо-западном направлении по сельскохозяйственным угодьям вдоль ручья, далее по пойме реки Курлак вдоль ручья, затем пересекает реку Курлак, далее по пойме реки Курлак до точки 01148846.

От точки 01148846 линия границы идет в общем юго-западном направлении по пойме реки Курлак, затем по реке Курлак, по пойме реки Курлак, затем по реке Курлак, по пойме реки Курлак, по реке Курлак, по пойме реки Курлак до точки 01155557.

От точки 01155557 линия границы идет в северо-западном направлении по пойме реки Курлак, затем по сельскохозяйственным угодьям, далее по восточной стороне лесной полосы, пересекает балку, снова по восточной стороне лесной полосы, по лесной полосе до точки стыка 0114897412 границ Хлебородненского, Новокурлакского и Бродовского сельских поселений.

Протяженность границы Хлебородненского сельского поселения по смежеству с Новокурлакским сельским поселением составляет 14575,8 м.

VI. Линия прохождения границы Хлебородненского сельского поселения по смежеству с Бродовским сельским поселением

От точки стыка 0114897412 границ Хлебородненского, Бродовского и Новокурлакского сельских поселений линия границы идет в северо-восточном направлении по лесной полосе, пересекает балку, затем по лесной

полосе, далее по южной стороне лесной полосы, пересекает балку, затем по лесной полосе, далее по южной стороне лесной полосы, пересекает лесную полосу, затем по сельскохозяйственным угодьям до точки 0114880703.

От точки 0114880703 линия границы идет в северо-западном направлении по автомобильной дороге Курск – Воронеж – Борисоглебск до магистрали «Каспий» до точки 0114880704.

От точки 0114880704 линия границы идет в северо-восточном направлении по автомобильной дороге Курск – Воронеж – Борисоглебск до магистрали «Каспий», затем по сельскохозяйственным угодьям вдоль западной стороны лесной полосы, далее по балке до точки 01148772.

От точки 01148772 линия границы идет в северо-западном направлении по балке, пересекает лесную полосу, затем по сельскохозяйственным угодьям, далее по сельскохозяйственным угодьям вдоль западной стороны лесной полосы, затем по западной стороне лесной полосы, далее по лесной полосе, затем по пойме реки Озерки, пересекает реку Озерки, далее по пойме реки Озерки до точки стыка 0114872906 границ Хлебородненского, Бродовского и Пугачевского сельских поселений.

Протяженность границы Хлебородненского сельского поселения по смежеству с Бродовским сельским поселением составляет 5314,4 м.

VII. Линия прохождения границы Хлебородненского сельского поселения по смежеству с Пугачевским сельским поселением

От точки стыка 0114872906 границ Хлебородненского, Пугачевского и Бродовского сельских поселений линия границы идет в северо-восточном направлении по балке вдоль реки Озерки до точки 01140658.

От точки 01140658 линия границы идет в общем юго-восточном направлении по балке вдоль реки Озерки до точки 01148758.

От точки 01148758 линия границы идет в северо-восточном направлении по балке, затем по сельскохозяйственным угодьям, далее по восточной стороне лесной полосы, по сельскохозяйственным угодьям, пересекает балку, затем по пойме реки Курлак до точки 01148514.

От точки 01148514 линия границы идет в юго-восточном направлении по пойме реки Курлак, затем по реке Курлак до точки 0114852704.

От точки 0114852704 линия границы идет в северо-восточном направлении по реке Курлак до точки 01148527.

От точки 01148527 линия границы идет в юго-восточном направлении по реке Курлак, затем по балке, далее по сельскохозяйственным угодьям до точки 01148537.

От точки 01148537 линия границы идет в северо-восточном направлении по сельскохозяйственным угодьям, пересекает балку, снова по сельскохозяйственным угодьям, по пойме реки Малый Курлак, пересекает реку Малый Курлак до точки 01148407.

От точки 01148407 линия границы идет в общем северо-западном направлении по реке Малый Курлак, далее по пойме реки Малый Курлак до точки 01139752.

От точки 01139752 линия границы идет в общем юго-западном направлении по пойме реки Малый Курлак, затем по реке Малый Курлак до точки 01140059.

От точки 01140059 линия границы идет в общем северо-западном направлении по реке Большой Курлак, по пойме реки Большой Курлак, снова по реке Большой Курлак, вновь по пойме реки Большой Курлак до точки 01153022.

От точки 01153022 линия границы идет в общем юго-западном направлении по пойме реки Большой Курлак, по реке Большой Курлак, далее по пойме реки Большой Курлак до точки 01153007.

От точки 01153007 линия границы идет в северо-западном направлении по реке Большой Курлак, по пойме реки Большой Курлак, снова по реке Большой Курлак до точки 01148350.

От точки 01148350 линия границы идет в северо-восточном направлении по пойме реки Большой Курлак, затем по балке, по северной стороне лесной полосы, далее по сельскохозяйственным угодьям до точки стыка 14045002004 границ Хлебородненского, Пугачевского сельских поселений и Эртильского муниципального района.

Протяженность границы Хлебородненского сельского поселения по смежеству с Пугачевским сельским поселением составляет 23370,7 м.

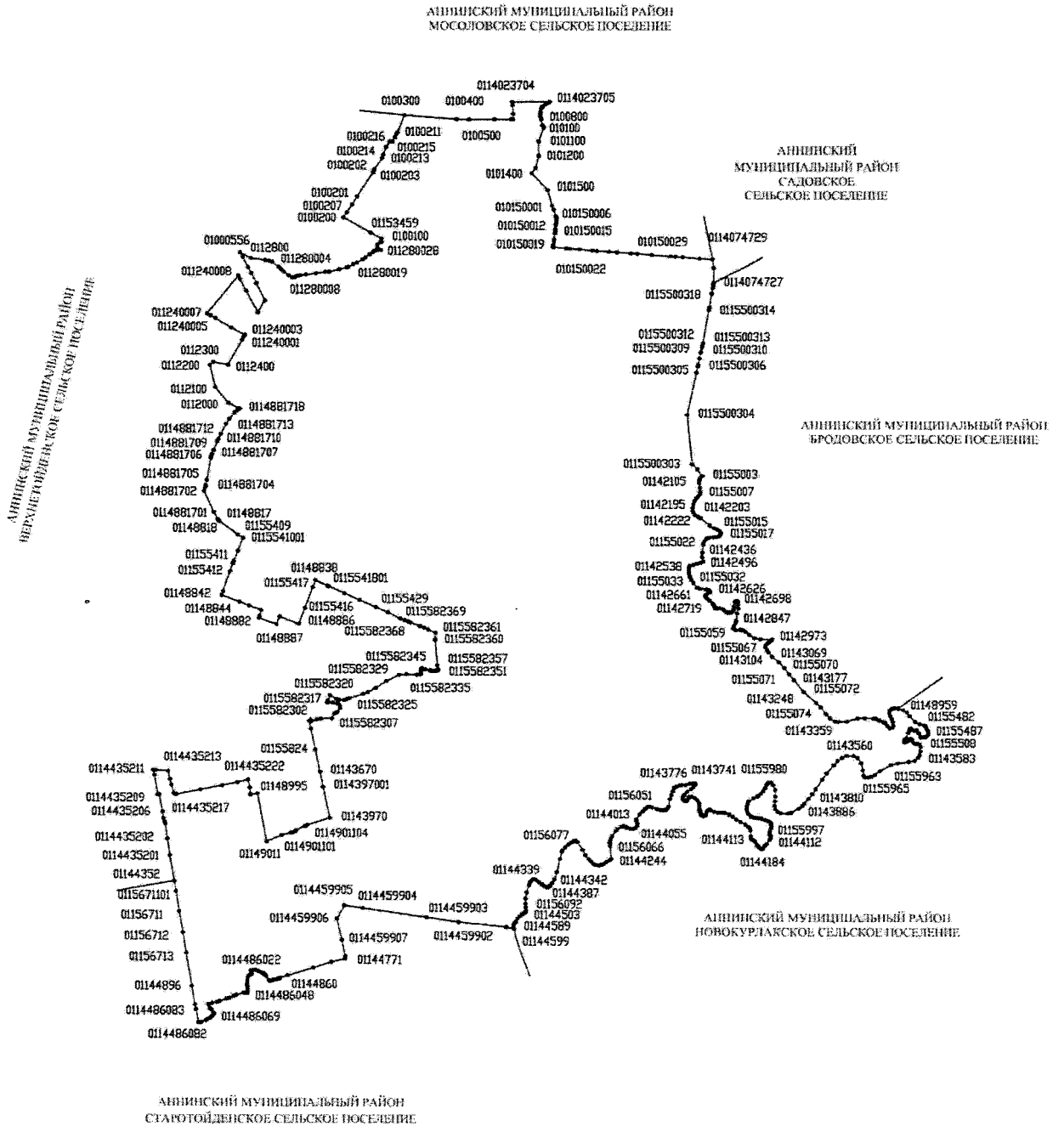
Общая протяженность границ Хлебородненского сельского поселения составляет 70242,3 м.»;

5) приложение 1.4 изложить в следующей редакции:

*«Приложение 1.4
к Закону
Воронежской области
«Об установлении границ, наделении
соответствующим статусом, определении
административных центров отдельных
муниципальных образований
Воронежской области»
от 15.10.2004 № 63-ОЗ*

**ГРАФИЧЕСКОЕ ОПИСАНИЕ ГРАНИЦ МУНИЦИПАЛЬНЫХ
ОБРАЗОВАНИЙ АННИНСКОГО МУНИЦИПАЛЬНОГО РАЙОНА
ВОРОНЕЖСКОЙ ОБЛАСТИ**

Карта-схема границ Аннинского городского поселения Аннинского муниципального района Воронежской области



**Перечень координат характерных точек границ
Аннинского городского поселения Аннинского муниципального района
Воронежской области**

№ п/п	Номер характерной точки границ	Координаты	
		X	Y
1	0100300	497561.69	2175944.38
2	0100400	497508.63	2176616.25
3	0100500	497505.00	2176773.46
4	0100600	497507.30	2177098.07
5	010060001	497507.70	2177314.53
6	010060002	497507.64	2177324.54
7	01140237	497507.65	2177327.16
8	0114023701	497507.58	2177335.45
9	0114023702	497578.26	2177333.91
10	0114023703	497691.34	2177329.53
11	0114023704	497733.05	2177327.92
12	0114023705	497734.37	2177807.31
13	0114023706	497727.88	2177802.60
14	0114023707	497718.12	2177785.10
15	0114023708	497711.44	2177770.82
16	0114023709	497701.97	2177757.03
17	0114023710	497674.03	2177721.13
18	0114023711	497667.69	2177714.16
19	0114023712	497660.91	2177708.41
20	0114023713	497654.70	2177704.86
21	0114023714	497646.05	2177702.04
22	0114023715	497608.96	2177693.05
23	0114023716	497599.52	2177691.23
24	0114023717	497585.64	2177689.94
25	0114023718	497572.07	2177689.55
26	0114023719	497551.76	2177689.97
27	0114023720	497536.00	2177691.59
28	0114023721	497519.16	2177694.91
29	0100800	497504.48	2177698.76
30	0100900	497431.22	2177714.86
31	010100	497399.05	2177733.85
32	0101100	497221.58	2177666.41
33	0101200	497035.39	2177669.73
34	0101300	496882.06	2177627.46
35	0101400	496813.12	2177579.17
36	0101500	496598.32	2177783.88

37	010150001	496395.55	2177842.29
38	010150002	496341.71	2177859.51
39	010150003	496341.51	2177859.93
40	010150004	496342.39	2177862.47
41	010150005	496342.25	2177862.71
42	010150006	496251.52	2177890.01
43	010150007	496230.76	2177896.75
44	010150008	496219.17	2177898.66
45	010150009	496201.84	2177897.87
46	010150010	496170.14	2177894.31
47	010150011	496140.88	2177890.02
48	010150012	496090.36	2177882.25
49	010150013	496074.80	2177879.87
50	010150014	496062.85	2177882.00
51	010150015	496036.41	2177878.11
52	010150016	495965.72	2177867.93
53	010150017	495934.99	2177864.33
54	010150018	495892.92	2177860.41
55	010150019	495877.96	2177858.54
56	010150020	495856.71	2177854.58
57	010150021	495839.20	2178021.73
58	010150022	495836.90	2178060.05
59	010150023	495825.72	2178199.04
60	010150024	495811.84	2178358.78
61	010150025	495807.44	2178416.41
62	010150026	495797.95	2178570.88
63	010150027	495789.02	2178675.11
64	010150028	495777.07	2178854.52
65	010150029	495770.46	2178938.46
66	010150030	495756.91	2179122.88
67	010150031	495738.17	2179360.43
68	010150032	495735.34	2179424.57
69	010150033	495728.62	2179521.28
70	010150034	495711.21	2179738.48
71	0114074729	495699.10	2179905.96
72	0114074728	495585.06	2179921.28
73	0114074727	495391.52	2179918.44
74	0115500321	495382.05	2179916.78
75	0115500320	495365.59	2179913.88
76	0115500319	495327.18	2179907.12
77	0115500318	495265.89	2179896.33
78	0115500317	495251.09	2179893.73
79	0115500316	495077.65	2179863.20

80	0115500315	495059.23	2179859.96
81	0115500314	495040.48	2179856.66
82	0115500313	494609.12	2179780.74
83	0115500312	494571.73	2179772.73
84	0115500311	494556.43	2179769.45
85	0115500310	494493.05	2179755.86
86	0115500309	494487.44	2179754.66
87	0115500308	494410.33	2179738.13
88	0115500307	494323.44	2179719.50
89	0115500306	494310.17	2179716.66
90	0115500305	494226.33	2179698.69
91	0115500304	493669.07	2179579.23
92	0115500303	493026.47	2179643.90
93	0115500302	492959.36	2179712.14
94	0115500301	492873.22	2179765.96
95	01155003	492871.83	2179776.08
96	01142092	492832.17	2179743.39
97	01142098	492815.30	2179737.17
98	01155004	492814.57	2179736.90
99	01142105	492778.99	2179735.82
100	01155005	492718.50	2179744.19
101	01142126	492664.02	2179747.50
102	01155006	492662.41	2179747.60
103	01142137	492636.20	2179745.10
104	01155007	492608.10	2179722.12
105	01142155	492579.32	2179698.38
106	01155008	492579.19	2179698.26
107	01142162	492549.34	2179676.93
108	01142180	492504.86	2179662.22
109	01155009	492504.02	2179661.94
110	01142195	492456.03	2179652.83
111	01142203	492416.97	2179652.49
112	01142214	492395.41	2179661.26
113	01155012	492366.82	2179682.45
114	01142220	492366.77	2179682.52
115	01142222	492343.53	2179720.89
116	01142227	492323.73	2179754.40
117	01155014	492231.08	2179868.09
118	01142262	492230.88	2179868.43
119	01155015	492194.38	2179928.24
120	01142270	492194.35	2179928.31
121	01142275	492178.69	2179967.76
122	01142281	492158.23	2180000.16

123	01155016	492158.13	2180000.32
124	01142285	492132.25	2180014.00
125	01155017	492117.95	2180010.17
126	01155018	492099.53	2180002.80
127	01142302	492099.48	2180002.72
128	01142311	492088.24	2179984.59
129	01142314	492080.02	2179953.16
130	01155019	492079.93	2179952.85
131	01155020	492078.51	2179917.92
132	01142316	492078.51	2179917.86
133	01142321	492070.34	2179855.55
134	01155021	492057.58	2179830.48
135	01142356	492020.41	2179799.57
136	01142376	491987.16	2179787.59
137	01155022	491986.87	2179787.49
138	01142436	491878.67	2179776.60
139	01155023	491877.81	2179776.52
140	01155024	491821.04	2179774.79
141	01142471	491820.33	2179774.91
142	01142496	491764.77	2179784.14
143	01155025	491750.61	2179749.68
144	01142503	491732.82	2179701.92
145	01155026	491732.65	2179701.48
146	01155027	491720.49	2179657.71
147	01142507	491720.43	2179657.55
148	01142509	491700.84	2179609.46
149	01142511	491687.76	2179605.75
150	01155028	491687.39	2179605.65
151	01155029	491665.39	2179604.13
152	01155030	491634.86	2179604.05
153	01142529	491634.28	2179604.12
154	01142538	491606.58	2179607.35
155	01155031	491605.91	2179607.42
156	01142547	491568.28	2179617.34
157	01142562	491530.66	2179633.13
158	01155032	491530.45	2179633.21
159	01155033	491485.40	2179662.48
160	01142576	491485.20	2179662.64
161	01142596	491427.95	2179708.39
162	01142607	491416.61	2179744.62
163	01142611	491405.70	2179822.05
164	01155035	491405.62	2179822.59
165	01142614	491395.96	2179859.67

166	01142620	491380.09	2179877.98
167	01142626	491369.11	2179876.79
168	01155037	491353.77	2179852.50
169	01142649	491336.07	2179825.72
170	01155038	491335.98	2179825.58
171	01142661	491324.39	2179816.72
172	01155039	491306.38	2179822.98
173	01142672	491306.25	2179823.11
174	01155040	491282.71	2179846.94
175	01142682	491282.45	2179847.23
176	01142693	491258.32	2179874.82
177	01155041	491258.05	2179875.12
178	01155042	491222.17	2179909.77
179	01142719	491222.13	2179909.80
180	01155043	491193.50	2179931.02
181	01142728	491193.40	2179931.05
182	01142749	491161.85	2179939.42
183	01142750	491160.21	2179964.49
184	01155044	491160.18	2179964.90
185	01155045	491159.99	2179997.23
186	01142751	491159.94	2179997.42
187	01142757	491151.19	2180033.55
188	01155046	491136.84	2180057.79
189	01142766	491136.81	2180057.83
190	01142785	491113.01	2180087.66
191	01155047	491112.98	2180087.70
192	01142795	491103.79	2180109.55
193	01155048	491103.35	2180123.15
194	01155049	491104.34	2180145.31
195	01142794	491116.42	2180165.25
196	01142782	491142.00	2180176.94
197	01142763	491142.33	2180177.10
198	01155050	491181.83	2180183.38
199	01142735	491181.99	2180183.41
200	01155051	491246.03	2180196.41
201	01142704	491253.52	2180200.90
202	01155052	491253.53	2180200.95
203	01142698	491258.93	2180217.23
204	01142691	491255.24	2180226.48
205	01155053	491255.11	2180226.54
206	01142696	491239.72	2180234.51
207	01142709	491210.82	2180236.19
208	01155054	491159.03	2180238.02

209	01155055	491158.82	2180237.97
210	01142753	491094.28	2180223.31
211	01142801	491094.20	2180223.29
212	01155056	490996.63	2180211.00
213	01142847	490996.21	2180210.95
214	01155057	490964.23	2180203.17
215	01142863	490928.32	2180185.91
216	01155058	490908.26	2180176.79
217	01142888	490895.47	2180178.96
218	01155059	490895.13	2180179.45
219	01142895	490879.45	2180202.30
220	01142904	490883.44	2180262.84
221	01155060	490883.71	2180280.71
222	01142901	490876.32	2180300.01
223	01142905	490876.31	2180300.06
224	01155061	490855.78	2180331.77
225	01155062	490855.65	2180331.93
226	01142919	490817.11	2180381.33
227	01142949	490816.86	2180381.65
228	01155063	490777.47	2180445.97
229	01142964	490762.28	2180522.95
230	01155064	490762.27	2180523.02
231	01142973	490757.21	2180675.26
232	01142974	490732.64	2180652.06
233	01155065	490732.50	2180651.85
234	01152983	490717.43	2180629.27
235	01155066	490717.32	2180629.15
236	01142992	490695.55	2180602.78
237	01143012	490684.90	2180594.72
238	01143017	490684.82	2180594.66
239	01155067	490660.27	2180591.06
240	01143032	490623.82	2180606.54
241	01155068	490623.75	2180606.58
242	01143045	490587.04	2180629.68
243	01143069	490533.99	2180675.10
244	01143104	490533.96	2180675.12
245	01155069	490463.20	2180758.81
246	01143123	490463.05	2180758.98
247	01155070	490386.66	2180831.54
248	01143144	490304.79	2180892.79
249	01155071	490302.26	2180894.98
250	01143177	490232.24	2180955.29
251	01155072	490073.95	2181080.20

252	01143248	490073.49	2181080.56
253	01155073	489933.74	2181239.86
254	01143301	489876.79	2181296.21
255	01155074	489875.69	2181297.09
256	01143320	489784.17	2181369.78
257	01143359	489734.39	2181417.92
258	01155075	489734.25	2181418.13
259	01143379	489689.76	2181485.02
260	01143394	489683.79	2181524.80
261	01155076	489688.20	2181640.83
262	01143396	489730.74	2181773.36
263	01155077	489734.20	2181866.64
264	01155078	489728.85	2181980.09
265	01155079	489727.47	2182010.58
266	01155080	489707.28	2182052.59
267	01143399	489685.21	2182105.59
268	01155081	489671.29	2182127.38
269	01155082	489636.90	2182158.13
270	01143422	489605.06	2182188.92
271	01155083	489614.67	2182220.44
272	01143416	489636.49	2182230.99
273	01155084	489684.77	2182228.45
274	01155085	489723.10	2182213.87
275	01143367	489766.63	2182192.61
276	01155086	489805.77	2182180.58
277	01143341	489835.29	2182186.19
278	01155087	489855.88	2182218.75
279	01143325	489865.48	2182251.12
280	01148959	489861.29	2182297.65
281	01155480	489839.92	2182358.29
282	01143347	489811.92	2182409.44
283	01155481	489762.34	2182439.97
284	01155482	489688.28	2182514.09
285	01143405	489658.50	2182572.03
286	01155483	489643.15	2182627.69
287	01155484	489636.06	2182646.21
288	01155485	489600.29	2182659.14
289	01143444	489563.59	2182677.14
290	01155486	489543.21	2182681.02
291	01155487	489522.97	2182677.27
292	01143461	489507.87	2182669.38
293	01155488	489490.43	2182650.43
294	01155489	489483.26	2182624.88

295	01143469	489481.36	2182587.56
296	011855490	489500.06	2182582.81
297	01155491	489539.42	2182558.08
298	01155492	489576.28	2182530.76
299	01155493	489573.40	2182501.90
300	01155494	489588.30	2182472.50
301	01143425	489602.10	2182457.49
302	01155495	489594.75	2182442.11
303	01155496	489571.95	2182439.17
304	01155497	489542.65	2182420.86
305	01155498	489480.35	2182401.97
306	01143487	489456.23	2182377.82
307	01155499	489435.98	2182374.07
308	01143499	489418.97	2182378.86
309	01155500	489426.99	2182404.42
310	01155501	489450.17	2182434.49
311	01143479	489461.64	2182455.87
312	01155502	489457.28	2182463.42
313	01155503	489445.20	2182476.77
314	01143497	489421.31	2182488.21
315	01155504	489408.34	2182504.08
316	01155505	489402.12	2182520.92
317	01155506	489399.90	2182551.39
318	01155507	489393.69	2182568.23
319	01143517	489368.09	2182580.49
320	01155508	489355.34	2182583.66
321	01155509	489298.68	2182580.97
322	01143552	489252.36	2182568.29
323	01155510	489216.27	2182550.71
324	01143583	489176.36	2182510.18
325	01155961	489159.94	2182431.93
326	01143609	489140.50	2182293.69
327	01155962	489140.35	2182292.61
328	01143621	489118.18	2182204.94
329	01143659	489037.76	2182064.71
330	01155963	489037.67	2182064.55
331	01143686	488988.92	2181996.75
332	01143700	488964.81	2181952.32
333	01155964	488964.32	2181951.41
334	01155965	488954.87	2181910.57
335	01143706	488954.88	2181910.39
336	01143703	488958.14	2181868.25
337	01143688	488982.97	2181851.74

338	01155966	489046.57	2181844.39
339	01143607	489142.09	2181822.46
340	01155967	489142.58	2181822.35
341	01143572	489214.49	2181774.46
342	01143558	489241.35	2181722.94
343	01155968	489241.63	2181722.40
344	01143560	489240.33	2181632.83
345	01143573	489211.50	2181574.01
346	01155969	489211.33	2181573.68
347	01143591	489169.29	2181520.78
348	01155970	489116.08	2181469.96
349	01143624	489115.17	2181469.19
350	01143671	489007.27	2181377.85
351	01155971	489005.89	2181376.68
352	01155972	488923.13	2181319.49
353	01155973	488796.24	2181238.28
354	01143810	488735.89	2181194.82
355	01155974	488671.52	2181146.08
356	01155975	488606.58	2181090.50
357	01143871	488575.50	2181060.22
358	01143886	488543.12	2181020.51
359	01143921	488490.91	2180926.29
360	01143936	488477.63	2180881.86
361	01155976	488477.50	2180881.42
362	01143930	488481.39	2180790.44
363	01143917	488501.15	2180746.99
364	01143889	488539.07	2180717.09
365	01143870	488579.95	2180709.54
366	01155977	488580.30	2180709.47
367	01143853	488637.21	2180713.60
368	01143827	488697.12	2180718.69
369	01155978	488697.49	2180718.72
370	01143790	488789.57	2180717.53
371	01155979	488848.61	2180691.94
372	01143757	488848.69	2180691.88
373	01143735	488885.54	2180665.40
374	01143734	488886.14	2180631.35
375	01143751	488857.78	2180609.21
376	01155980	488857.29	2180608.83
377	01155981	488813.04	2180587.35
378	01143800	488773.16	2180563.51
379	01155982	488737.83	2180533.04
380	01155983	488710.89	2180505.49

381	01143821	488710.87	2180505.45
382	01143825	488700.56	2180488.01
383	01155984	488674.64	2180436.65
384	01143852	488641.17	2180382.41
385	01143858	488623.81	2180371.49
386	01155985	488623.75	2180371.45
387	01155986	488601.51	2180364.66
388	01143873	488601.04	2180364.52
389	01155987	488572.82	2180358.29
390	01143898	488572.34	2180358.19
391	01155988	488529.07	2180353.79
392	01143920	488493.76	2180362.51
393	01155989	488493.72	2180362.53
394	01143956	488467.48	2180379.28
395	01143962	488433.95	2180405.96
396	01155990	488426.93	2180431.13
397	01155991	488426.91	2180431.21
398	01143964	488422.12	2180463.38
399	01155992	488418.71	2180503.27
400	01155993	488408.49	2180542.87
401	01155994	488394.65	2180587.43
402	01143987	488375.78	2180630.07
403	01143993	488375.74	2180630.13
404	01143998	488357.50	2180659.10
405	01155995	488339.34	2180665.14
406	01144007	488320.52	2180666.90
407	01144027	488320.17	2180666.87
408	01144066	488291.64	2180664.81
409	01155996	488246.34	2180648.41
410	01155997	488246.33	2180648.40
411	01144083	488226.84	2180645.87
412	01144090	488226.79	2180645.87
413	01155998	488207.17	2180647.59
414	01144097	488195.00	2180653.03
415	01144104	488177.70	2180659.95
416	01155999	488177.66	2180659.96
417	01144112	488153.85	2180658.95
418	01156000	488132.32	2180644.40
419	01144152	488076.68	2180610.51
420	01156001	488055.44	2180589.17
421	01144157	488055.27	2180589.03
422	01144172	488023.45	2180562.32
423	01156002	488023.36	2180562.25

424	01144184	488011.92	2180550.69
425	01144175	488018.12	2180525.40
426	01144165	488033.38	2180507.31
427	01156003	488058.96	2180487.10
428	01144155	488059.07	2180487.03
429	01144133	488107.01	2180459.33
430	01156004	488124.05	2180439.61
431	01144125	488124.28	2180439.26
432	01144120	488136.66	2180420.77
433	01156005	488136.79	2180420.56
434	01144113	488152.58	2180410.16
435	01156006	488177.42	2180406.96
436	01156007	488255.12	2180403.46
437	01144061	488255.31	2180403.38
438	01144039	488277.63	2180395.04
439	01156008	488303.32	2180372.29
440	01144017	488303.36	2180372.23
441	01156009	488332.21	2180334.33
442	01144000	488332.38	2180334.03
443	01156010	488369.04	2180270.31
444	01143974	488396.71	2180218.87
445	01156011	488396.81	2180218.68
446	01156012	488434.54	2180173.44
447	01143955	488434.89	2180172.88
448	01143943	488463.73	2180126.30
449	01156013	488463.83	2180126.13
450	01143923	488488.46	2180068.41
451	01156014	488483.86	2180036.69
452	01143933	488479.63	2180016.07
453	01156015	488487.85	2179983.20
454	01156016	488503.01	2179927.62
455	01143915	488503.02	2179927.60
456	01143903	488520.95	2179886.67
457	01156017	488520.96	2179886.65
458	01143900	488525.09	2179869.79
459	01143909	488509.06	2179847.01
460	01156018	488509.02	2179846.96
461	01143938	488476.51	2179830.24
462	01143952	488446.22	2179821.28
463	01156019	488443.36	2179808.38
464	01143953	488443.31	2179808.22
465	01143954	488438.91	2179792.86
466	01143951	488448.95	2179777.12

467	01156020	488448.96	2179777.11
468	01156021	488463.86	2179767.52
469	01143941	488464.71	2179767.12
470	01143922	488490.81	2179755.04
471	01143910	488508.04	2179748.15
472	01156022	488508.15	2179748.11
473	01143890	488538.56	2179744.36
474	01156023	488538.99	2179744.31
475	01156024	488576.48	2179744.20
476	01143865	488608.14	2179741.29
477	01143849	488646.52	2179717.46
478	01156025	488646.65	2179717.38
479	01143835	488677.85	2179684.66
480	01156026	488677.88	2179684.63
481	01156027	488694.76	2179648.72
482	01143830	488694.77	2179648.64
483	01143826	488697.62	2179621.59
484	01156028	488682.30	2179601.34
485	01143833	488682.03	2179601.19
486	01156029	488649.01	2179582.89
487	01143855	488633.28	2179572.00
488	01156030	488636.98	2179565.34
489	01143850	488644.41	2179549.60
490	01156031	488644.47	2179549.48
491	01143846	488654.34	2179537.97
492	01156032	488671.68	2179531.04
493	01143840	488671.80	2179531.05
494	01143829	488696.31	2179532.94
495	01143818	488718.85	2179543.26
496	01156033	488718.87	2179543.27
497	01143809	488740.15	2179563.77
498	01143803	488763.42	2179590.88
499	01156034	488763.69	2179591.18
500	01156035	488796.67	2179636.88
501	01156036	488822.61	2179667.80
502	01143773	488822.74	2179667.91
503	01143755	488848.95	2179689.36
504	01156037	488860.90	2179689.02
505	01176749	488861.06	2179688.99
506	01143745	488872.06	2179686.94
507	01143742	488875.68	2179681.98
508	01143741	488875.82	2179658.99
509	01156038	488864.84	2179616.78

510	01143754	488850.09	2179566.28
511	01156039	488849.98	2179565.89
512	01143756	488848.80	2179514.00
513	01156040	488848.80	2179513.88
514	01156041	488842.56	2179481.38
515	01156042	488842.53	2179481.25
516	01143776	488824.50	2179444.70
517	01156043	488806.91	2179417.55
518	01156044	488765.85	2179401.32
519	01143843	488713.07	2179380.33
520	01156045	488664.98	2179363.14
521	01143874	488664.39	2179362.92
522	01156046	488567.98	2179348.61
523	01143891	488567.87	2179348.59
524	01156047	488537.86	2179332.83
525	01143905	488519.10	2179313.30
526	01143908	488519.06	2179313.09
527	01156048	488513.54	2179284.10
528	01143906	488517.84	2179243.39
529	01156049	488517.95	2179243.00
530	01156050	488532.74	2179193.77
531	01143877	488555.18	2179127.43
532	01156051	488565.22	2179092.08
533	01143880	488559.92	2179076.52
534	01156052	488559.78	2179076.35
535	01143893	488544.56	2179057.13
536	01156053	488531.46	2179044.65
537	01143947	488498.64	2179015.14
538	1156054	488458.50	2178977.66
539	01143977	488458.49	2178977.65
540	01156055	488393.12	2178932.28
541	01143983	488379.44	2178933.40
542	01143996	488379.34	2178933.43
543	01156056	488352.67	2178941.63
544	01144004	488329.38	2178948.30
545	01144014	488329.13	2178948.25
546	01144031	488307.44	2178943.11
547	01156057	488287.90	2178922.72
548	01156058	488287.87	2178922.69
549	01144043	488274.99	2178905.10
550	01144055	488274.92	2178904.98
551	01156059	488267.10	2178890.28
552	01144044	488274.17	2178844.59

553	01156060	488274.22	2178844.44
554	01144030	488288.66	2178805.14
555	01144019	488299.44	2178788.81
556	01156061	488299.58	2178788.60
557	01144013	488308.10	2178768.52
558	01156062	488299.03	2178741.72
559	01144020	488298.83	2178741.44
560	01144056	488264.49	2178692.55
561	01144071	488241.29	2178667.29
562	01156063	488240.88	2178666.84
563	01144106	488172.14	2178620.47
564	01144116	488141.43	2178606.48
565	01156064	488141.22	2178606.38
566	01144130	488112.72	2178597.53
567	01156065	488112.63	2178597.49
568	01144147	488086.33	2178594.67
569	01156066	488044.47	2178597.15
570	01144233	487877.81	2178608.79
571	01144240	487867.04	2178601.52
572	01144244	487855.68	2178588.26
573	01156067	487833.39	2178551.53
574	01156068	487807.78	2178512.96
575	01144268	487795.97	2178490.31
576	01144270	487790.32	2178469.69
577	01156069	487790.07	2178468.77
578	01144272	487788.59	2178444.17
579	01156070	487788.58	2178444.00
580	01144269	487795.17	2178409.35
581	01144264	487812.61	2178380.28
582	01156071	487843.02	2178346.65
583	01144238	487870.48	2178322.27
584	01156072	487924.41	2178276.86
585	01144218	487924.80	2178276.66
586	01144189	487991.09	2178243.28
587	01156073	487991.47	2178243.09
588	01144144	488093.18	2178174.22
589	01156074	488093.26	2178174.17
590	01144129	488113.77	2178152.89
591	01144131	488111.06	2178138.65
592	01156075	488110.99	2178138.29
593	01156076	488095.18	2178109.51
594	01144149	488083.15	2178091.96
595	01156077	488058.91	2178061.11

596	01156078	488026.53	2178021.40
597	01144171	488025.12	2178020.12
598	01144190	487986.34	2177984.77
599	01156079	487965.40	2177976.21
600	01144200	487965.20	2177976.15
601	01156080	487875.30	2177951.08
602	01156081	487698.07	2177911.16
603	01144342	487603.08	2177880.71
604	01156082	487557.43	2177852.36
605	01144378	487521.98	2177824.45
606	01144386	487506.85	2177806.22
607	01156083	487506.59	2177805.90
608	01144387	487503.32	2177782.76
609	01156084	487515.58	2177755.18
610	01144380	487515.81	2177754.83
611	01144369	487538.33	2177721.22
612	01156085	487570.78	2177680.01
613	01144343	487598.21	2177646.78
614	01156086	487598.64	2177646.27
615	01144339	487606.27	2177607.41
616	01156087	487593.49	2177587.28
617	01144347	487593.34	2177587.15
618	01144356	487566.30	2177565.67
619	01144372	487534.80	2177552.53
620	01156088	487534.49	2177552.39
621	01156089	487432.66	2177522.50
622	0115609001	487360.41	2177507.49
623	01156090	487360.02	2177507.49
624	01144444	487360.00	2177507.49
625	01156091	487290.98	2177507.95
626	01156092	487239.76	2177510.03
627	01144487	487196.16	2177513.29
628	01156093	487180.22	2177507.50
629	01144492	487180.15	2177507.42
630	01144503	487165.60	2177490.69
631	01144514	487151.63	2177461.34
632	01156094	487151.53	2177461.13
633	01156095	487122.89	2177433.50
634	01156096	487094.92	2177410.16
635	01144534	487094.81	2177410.10
636	01144553	487051.78	2177382.77
637	01144564	487033.87	2177364.16
638	01156097	487033.83	2177364.12

639	01156098	487015.45	2177355.67
640	01144569	487015.35	2177355.64
641	01144574	486999.47	2177350.73
642	01144589	486973.77	2177353.90
643	01144599	486959.17	2177360.43
644	0114459901	486985.39	2177258.20
645	0114459902	487051.28	2176644.72
646	0114459903	487112.72	2176236.37
647	0114459904	487229.76	2175417.73
648	0114459905	487263.75	2175184.40
649	0114459906	487088.86	2175089.63
650	0114459907	486816.12	2175150.88
651	01144758	486606.65	2175197.67
652	01144771	486574.56	2175194.90
653	01156929	486529.33	2175015.06
654	01156930	486454.78	2174784.93
655	01156931	486356.13	2174459.40
656	01144860	486326.83	2174367.19
657	0114486001	486316.01	2174349.44
658	0114486002	486307.09	2174322.24
659	0114486003	486295.42	2174276.36
660	0114486004	486288.27	2174244.79
661	0114486005	486285.30	2174228.62
662	0114486006	486286.07	2174225.43
663	0114486007	486288.80	2174221.05
664	0114486008	486293.56	2174216.96
665	0114486009	486344.38	2174184.03
666	0114486010	486356.59	2174175.28
667	0114486011	486366.72	2174166.18
668	0114486012	486374.77	2174157.13
669	0114486013	486380.45	2174149.53
670	0114486014	486386.05	2174139.84
671	0114486015	486393.30	2174123.78
672	0114486016	486412.50	2174077.48
673	0114486017	486428.73	2174048.75
674	0114486018	486430.62	2174041.17
675	0114486019	486430.92	2174035.59
676	0114486020	486430.38	2174031.70
677	0114486021	486423.43	2174003.64
678	0114486022	486418.91	2173989.07
679	0114486023	486388.27	2173993.75
680	0114486024	486373.33	2173994.55
681	0114486025	486368.39	2173994.11

682	0114486026	486365.79	2173993.09
683	0114486027	486363.62	2173990.28
684	0114486028	486361.89	2173984.93
685	0114486029	486360.37	2173975.47
686	0114486030	486358.87	2173970.61
687	0114486031	486356.73	2173967.29
688	0114486032	486349.66	2173960.65
689	0114486033	486340.33	2173954.22
690	0114486034	486331.60	2173949.95
691	0114486035	486323.33	2173947.57
692	0114486036	486287.97	2173941.74
693	0114486037	486257.12	2173937.67
694	0114486038	486237.47	2173936.37
695	0114486039	486230.71	2173936.89
696	0114486040	486216.12	2173939.64
697	0114486041	486193.42	2173944.46
698	0114486042	486187.50	2173945.01
699	0114486043	486159.20	2173944.62
700	0114486044	486144.12	2173943.04
701	0114486045	486136.33	2173941.29
702	0114486046	486129.94	2173938.53
703	0114486047	486126.70	2173934.74
704	0114486048	486125.67	2173930.79
705	0114486049	486125.44	2173923.99
706	0114486050	486127.33	2173913.33
707	0114486051	486132.71	2173895.54
708	0114486052	486103.26	2173801.59
709	0114486053	486096.67	2173777.95
710	0114486054	486091.25	2173763.29
711	0114486055	486066.35	2173714.18
712	0114486056	486052.49	2173675.96
713	0114486057	486021.72	2173587.40
714	0114486058	486009.08	2173549.94
715	0114486059	485997.01	2173489.36
716	0114486060	485983.28	2173440.09
717	0114486061	485967.46	2173445.62
718	0114486062	485934.66	2173459.24
719	0114486063	485926.57	2173465.51
720	0114486064	485914.73	2173478.15
721	0114486065	485905.97	2173484.58
722	0114486066	485872.26	2173503.64
723	0114486067	485864.13	2173506.37
724	0114486068	485858.03	2173505.99

725	0114486069	485850.88	2173503.26
726	0114486070	485833.39	2173493.29
727	0114486071	485821.52	2173485.50
728	0114486072	485815.56	2173479.12
729	0114486073	485802.12	2173456.74
730	0114486074	485785.83	2173427.97
731	0114486075	485773.23	2173405.14
732	0114486076	485747.40	2173354.45
733	0114486077	485744.30	2173346.66
734	0114486078	485743.64	2173340.89
735	0114486079	485744.35	2173333.52
736	0114486080	485746.69	2173324.32
737	0114486081	485747.05	2173313.63
738	0114486082	485746.26	2173311.39
739	0114486083	485916.19	2173279.61
740	01156714	485978.55	2173267.03
741	01144896	486218.40	2173224.94
742	01156713	486645.44	2173152.68
743	01156712	486912.42	2173108.21
744	01156711	487182.04	2173061.30
745	0115671101	487440.46	2173019.04
746	01144352	487574.42	2172995.55
747	0114435201	487915.54	2172939.49
748	0114435202	488125.89	2172907.81
749	0114435203	488325.88	2172878.03
750	0114435204	488351.41	2172871.65
751	0114435205	488393.96	2172858.88
752	0114435206	488481.19	2172843.99
753	0114435207	488711.11	2172801.06
754	0114435208	488709.91	2172792.81
755	0114435209	488708.94	2172782.13
756	0114435210	488966.59	2172739.49
757	0114435211	489027.90	2172730.08
758	0114435212	489027.99	2172758.42
759	0114435213	489019.91	2172912.75
760	0114435214	488910.64	2172940.38
761	0114435215	488838.65	2172958.71
762	0114435216	488721.79	2172989.01
763	0114435217	488713.75	2173000.73
764	0114435218	488710.03	2173024.47
765	0114435219	488773.74	2173335.29
766	0114435220	488829.38	2173614.59
767	0114435221	488872.59	2173811.12

768	0114435222	488905.73	2173947.41
769	0114435223	488901.26	2173948.31
770	01148992	488801.56	2173969.08
771	01148997	488709.73	2173977.26
772	01148995	488725.51	2174068.92
773	01149011	488095.51	2174186.27
774	0114901101	488174.61	2174378.81
775	0114901102	488176.74	2174385.57
776	0114901103	488210.43	2174494.65
777	0114901104	488210.17	2174513.29
778	0114901105	488209.51	2174516.07
779	0114901106	488229.51	2174554.60
780	0114901107	488230.49	2174555.93
781	0114901108	488231.28	2174556.64
782	0114901109	488240.50	2174562.34
783	01144025	488297.43	2174681.01
784	01144015	488307.43	2174706.08
785	01143970	488405.02	2174994.99
786	0114397001	488810.25	2174910.89
787	01143670	489010.76	2174869.85
788	01155824	489302.11	2174809.36
789	01155823	489575.56	2174751.55
790	0115582301	489677.98	2174732.74
791	0115582302	489691.96	2174744.24
792	0115582303	489665.61	2174743.73
793	0115582304	489674.48	2174759.20
794	0115582305	489698.47	2174829.43
795	0115582306	489708.50	2174876.22
796	0115582307	489714.46	2175019.82
797	0115582308	489773.16	2175051.29
798	0115582309	489784.22	2175071.63
799	0115582310	489802.12	2175098.29
800	0115582311	489846.08	2175124.35
801	0115582312	489873.09	2175123.47
802	0115582313	489895.77	2175110.60
803	0115582314	489912.03	2175084.37
804	0115582315	489919.58	2175028.85
805	0115582316	489919.95	2174966.81
806	0115582317	489923.32	2174960.26
807	0115582318	489930.94	2174961.61
808	0115582319	489945.28	2174967.11
809	0115582320	490018.03	2174997.73
810	0115582321	489968.94	2175072.51

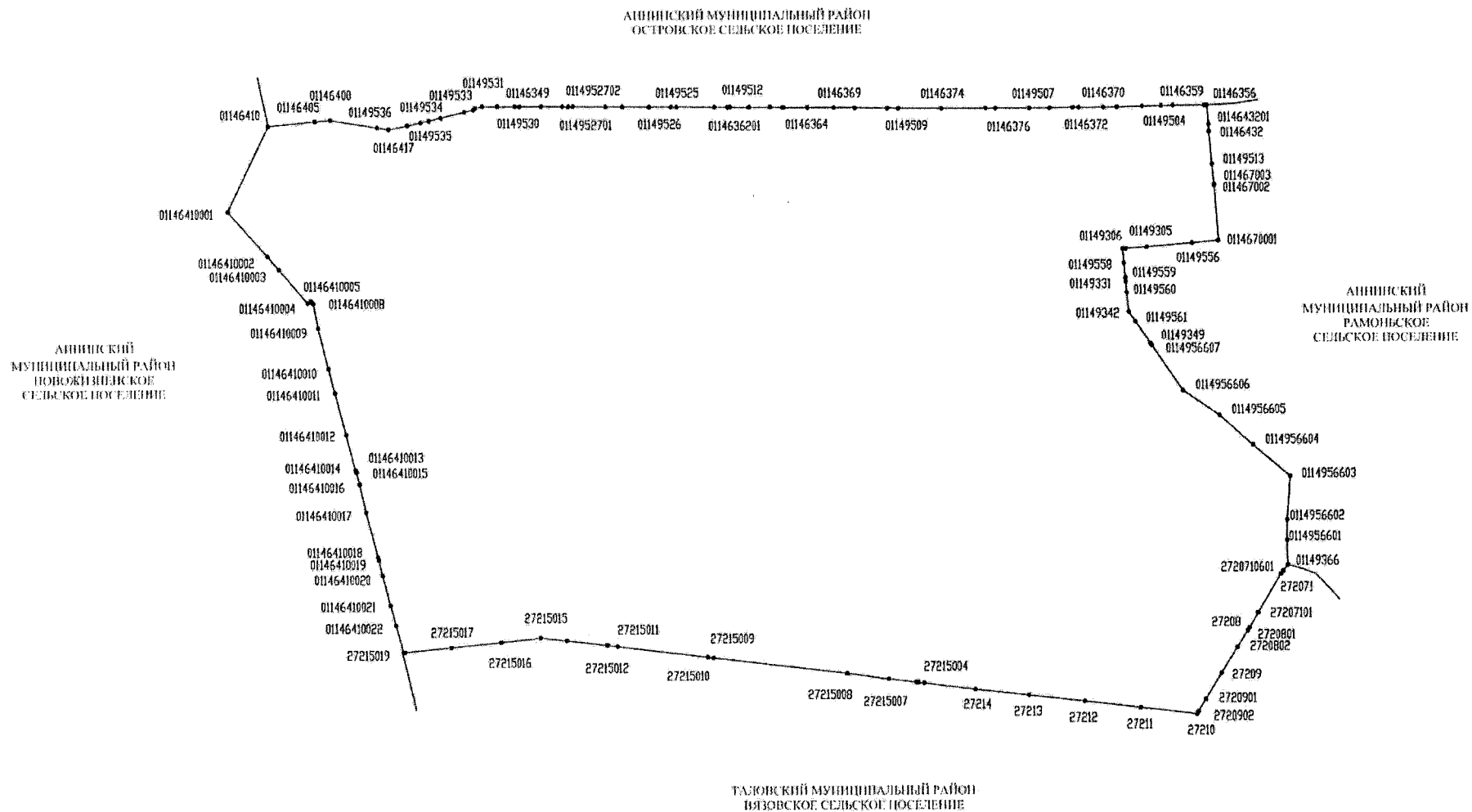
811	0115582322	489956.27	2175113.17
812	0115582323	489950.46	2175179.77
813	0115582324	489963.34	2175210.89
814	0115582325	489978.32	2175248.64
815	0115582326	490033.26	2175420.45
816	0115582327	490054.98	2175479.04
817	0115582328	490113.33	2175583.12
818	0115582329	490202.25	2175718.43
819	0115582330	490283.43	2175884.67
820	0115582331	490292.35	2175978.35
821	0115582332	490288.42	2176109.06
822	0115582333	490288.43	2176145.54
823	0115582334	490290.13	2176156.26
824	0115582335	490292.90	2176162.20
825	0115582336	490296.73	2176164.78
826	0115582337	490302.47	2176165.74
827	0115582338	490309.37	2176165.48
828	0115582339	490324.11	2176163.99
829	0115582340	490331.95	2176164.39
830	0115582341	490342.77	2176165.35
831	0115582342	490358.56	2176166.73
832	0115582343	490365.66	2176168.44
833	0115582344	490369.42	2176170.42
834	0115582345	490371.62	2176172.55
835	0115582346	490372.40	2176175.61
836	0115582347	490371.74	2176180.49
837	0115582348	490361.24	2176219.12
838	0115582349	490342.73	2176281.02
839	0115582350	490339.45	2176295.35
840	0115582351	490337.23	2176324.33
841	0115582352	490337.85	2176344.31
842	0115582353	490339.93	2176361.51
843	0115582354	490342.19	2176371.88
844	0115582355	490346.33	2176379.49
845	0115582356	490349.98	2176382.15
846	0115582357	490354.47	2176383.06
847	0115582358	490362.86	2176382.40
848	0115582359	490411.10	2176373.20
849	0115582360	490744.40	2176345.20
850	0115582361	490834.33	2176346.65
851	0115582362	490876.55	2176257.75
852	0115582363	490899.17	2176206.35
853	0115582364	490920.95	2176150.33

854	0115582365	490964.31	2176028.23
855	0115582366	490979.81	2175999.08
856	0115582367	490982.62	2175992.75
857	0115582368	490996.46	2175954.07
858	0115582369	491015.65	2175898.21
859	01148865	491097.46	2175740.23
860	01155429	491166.35	2175585.11
861	01155428	491254.66	2175379.51
862	01148843	491257.12	2175374.11
863	01155419	491346.73	2175177.37
864	01155418	491435.83	2174975.62
865	0115541801	491443.61	2174959.06
866	01148838	491514.66	2174807.83
867	01155417	491422.47	2174772.12
868	01155416	491157.19	2174674.49
869	01148886	490944.99	2174594.60
870	01148880	491036.45	2174349.82
871	01148887	490942.26	2174306.84
872	01148882	491021.14	2174081.51
873	01155415	491045.57	2174089.49
874	01148861	491124.84	2174111.83
875	01155414	491183.17	2173955.29
876	01148844	491230.38	2173833.14
877	01148842	491318.63	2173604.09
878	01155413	491367.09	2173620.06
879	01155412	491625.72	2173709.51
880	01148831	491730.60	2173745.81
881	01155411	491757.94	2173758.10
882	01155410	491889.65	2173812.23
883	0115541001	492053.91	2173875.00
884	01155409	492100.19	2173807.70
885	01148818	492274.24	2173572.07
886	01148817	492297.29	2173551.08
887	0114881701	492389.70	2173499.60
888	0114881702	492662.93	2173373.73
889	0114881703	492707.67	2173387.16
890	0114881704	492737.20	2173394.06
891	0114881705	492811.25	2173409.07
892	0114881706	493094.92	2173461.58
893	0114881707	493118.54	2173467.11
894	0114881708	493143.07	2173475.40
895	0114881709	493196.28	2173496.15
896	0114881710	493308.03	2173542.78

897	0114881711	493345.30	2173559.44
898	0114881712	493410.34	2173590.51
899	0114881713	493540.87	2173658.85
900	0114881714	493608.31	2173699.53
901	0114881715	493687.75	2173767.19
902	0114881716	493720.24	2173802.86
903	0114881717	493738.61	2173831.81
904	0114881718	493739.83	2173834.10
905	0111900	493745.13	2173823.98
906	011190001	493751.07	2173812.62
907	011190002	493751.04	2173812.57
908	0112000	493815.31	2173689.57
909	0112100	494021.84	2173519.11
910	0112200	494314.88	2173449.85
911	0112300	494353.46	2173492.12
912	0112400	494319.41	2173682.06
913	011240001	494644.36	2173864.67
914	011240002	494677.77	2173883.45
915	011240003	494708.06	2173900.60
916	011240004	494803.48	2173724.33
917	011240005	494923.07	2173520.69
918	011240006	494960.22	2173458.92
919	011240007	494986.85	2173414.64
920	011240008	495481.04	2173815.13
921	011240009	495431.34	2173840.61
922	011240010	495283.77	2173916.26
923	011240011	495001.80	2174065.68
924	011240012	495158.21	2174155.50
925	011240013	495380.94	2174045.99
926	011240014	495382.04	2174048.53
927	011240015	495383.18	2174050.98
928	01000559	495514.70	2173980.11
929	01000558	495588.31	2173941.82
930	01000557	495726.36	2173870.02
931	01000556	495783.23	2173840.42
932	0112800	495708.54	2173977.83
933	011280001	495684.54	2174158.72
934	011280002	495673.40	2174203.37
935	011280003	495662.08	2174248.80
936	011280004	495593.35	2174333.44
937	011280005	495563.90	2174366.55
938	011280006	495536.24	2174398.60
939	011280007	495485.07	2174460.27

940	011280008	495452.51	2174507.81
941	011280009	495452.69	2174524.74
942	011280010	495462.15	2174543.78
943	011280011	495478.35	2174575.29
944	011280012	495483.66	2174613.96
945	011280013	495492.29	2174678.66
946	011280014	495510.16	2174812.73
947	011280015	495529.56	2174932.64
948	011280016	495532.14	2174982.09
949	011280017	495562.85	2175114.61
950	011280018	495585.47	2175207.69
951	011280019	495591.29	2175226.76
952	011280020	495630.07	2175293.34
953	011280021	495649.79	2175335.69
954	011280022	495691.81	2175413.58
955	011280023	495714.43	2175446.55
956	011280024	495756.77	2175502.46
957	011280025	495789.42	2175543.19
958	011280026	495804.93	2175567.43
959	011280027	495813.98	2175596.19
960	011280028	495814.47	2175641.37
961	011280029	495850.03	2175599.35
962	011280030	495882.03	2175599.21
963	011280031	495918.47	2175641.19
964	011280032	495918.49	2175653.68
965	0100100	495963.34	2175652.08
966	01153459	496041.79	2175512.85
967	0100200	496238.81	2175163.24
968	0100207	496301.41	2175207.53
969	0100204	496406.45	2175276.06
970	0100201	496507.69	2175336.75
971	0100203	496826.33	2175545.66
972	0100202	496857.84	2175557.74
973	0100213	497006.53	2175660.00
974	0100214	497049.84	2175674.65
975	0100215	497147.98	2175708.91
976	0100216	497217.63	2175757.01
977	0100209	497220.14	2175792.17
978	0100210	497275.09	2175825.50
979	0100211	497314.58	2175842.56
980	0100212	497336.27	2175857.70

Карта-схема границ Артюшкинского сельского поселения Аннинского муниципального района Воронежской области



**Перечень координат характерных точек границ
Артюшкинского сельского поселения Аннинского муниципального
района Воронежской области**

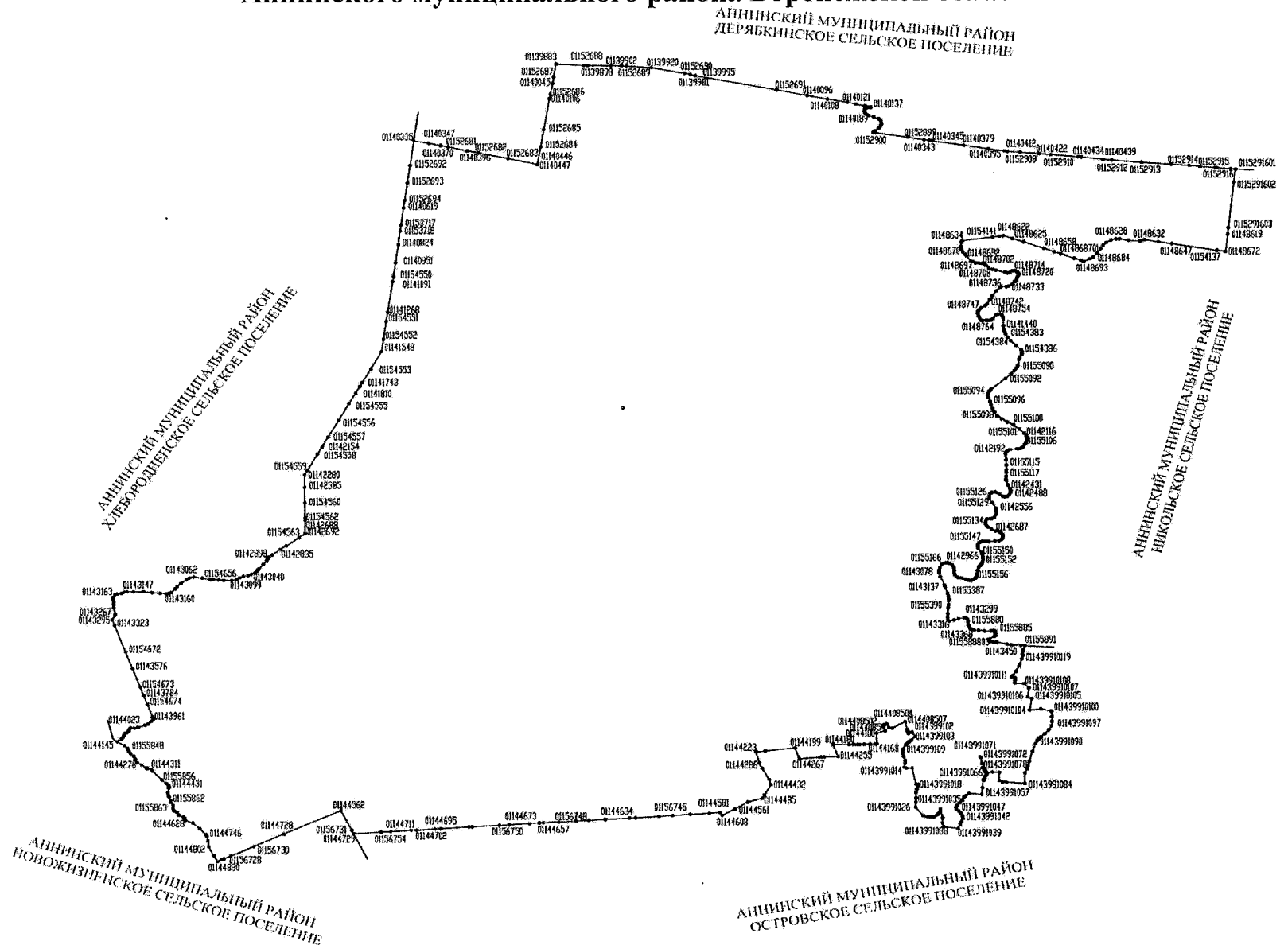
№ п/п	Номер характерной точки границ	Координаты	
		X	Y
1	01146410	481007.84	2207209.53
2	01146405	481050.69	2207639.52
3	01146400	481062.14	2207782.00
4	01149536	480991.93	2208218.55
5	01146417	480974.64	2208324.94
6	01149535	481011.50	2208501.74
7	01149534	481037.62	2208626.70
8	01146402	481054.60	2208703.22
9	0114953301	481081.80	2208816.23
10	01149533	481134.63	2209035.77
11	01146378	481155.67	2209119.99
12	01146348	481169.12	2209139.65
13	01149532	481187.11	2209204.32
14	01149531	481186.90	2209346.21
15	01146349	481185.52	2209508.40
16	01149530	481183.53	2209552.42
17	01149529	481185.27	2209756.59
18	01149528	481183.72	2209954.78
19	01146350	481182.83	2210008.98
20	0114952702	481182.70	2210052.70
21	0114952701	481182.50	2210053.20
22	01149527	481180.17	2210352.85
23	01146354	481180.17	2210507.87
24	01149526	481176.96	2210756.01
25	01149525	481177.45	2210958.89
26	01146358	481177.07	2211007.60
27	1149524	481175.10	2211360.79
28	0114636201	481173.32	2211482.29
29	01146362	481173.20	2211490.07
30	01146360	481174.38	2211508.60
31	01149512	481173.22	2211683.08
32	01149511	481174.60	2211883.43
33	01146363	481171.33	2211992.83
34	01146364	481170.39	2212009.29
35	0114636901	481168.97	2212232.01
36	01146369	481167.40	2212477.20
37	01149510	481164.93	2212672.04

38	01146371	481160.59	2212977.02
39	01149509	481158.84	2213080.36
40	01146374	481157.95	2213480.29
41	01149508	481157.72	2213891.25
42	01146376	481157.04	2213981.05
43	01149507	481156.73	2214297.95
44	01146375	481157.84	2214480.99
45	01149506	481160.94	2214696.26
46	01146372	481160.02	2214750.48
47	01146370	481162.04	2214979.29
48	01149505	481162.46	2215103.86
49	01146366	481169.45	2215338.68
50	01149504	481174.07	2215514.15
51	01146359	481176.45	2215622.65
52	01149503	481177.40	2215914.99
53	01146357	481177.95	2215931.95
54	01146356	481178.11	2215935.06
55	0114643202	481175.66	2215940.06
56	0114643201	481000.77	2215956.86
57	01146432	480936.44	2215958.28
58	01149513	480634.70	2215985.71
59	011467003	480444.40	2216006.79
60	011467002	480437.38	2216007.42
61	0114670001	479928.42	2216046.15
62	01146700	479924.61	2216041.68
63	01149556	479903.94	2215799.73
64	01149305	479867.59	2215379.90
65	01149557	479853.15	2215183.41
66	01149306	479851.63	2215155.42
67	01149558	479719.88	2215165.31
68	01149559	479584.23	2215179.35
69	01149331	479550.34	2215181.59
70	01149560	479448.62	2215191.28
71	01149342	479270.17	2215209.06
72	01149561	479179.16	2215272.37
73	01149349	478976.99	2215411.25
74	0114956607	478957.90	2215422.00
75	0114956606	478538.89	2215712.35
76	0114956605	478309.88	2216050.30
77	0114956604	478031.61	2216364.83
78	0114956603	477741.10	2216711.93
79	0114956602	477339.03	2216683.07
80	0114956601	477149.80	2216681.19

81	01149366	476920.57	2216687.31
82	27207106	476920.55	2216687.29
83	2720710601	476866.93	2216644.80
84	272071	476839.02	2216622.68
85	27207101	476479.27	2216410.15
86	27208	476341.45	2216328.73
87	2720801	476316.68	2216313.26
88	2720802	476160.94	2216216.04
89	27209	475920.42	2216065.90
90	2720901	475678.09	2215919.00
91	2720902	475563.31	2215849.43
92	27210	475542.19	2215836.62
93	27211	475602.73	2215314.61
94	27212	475664.58	2214795.78
95	27213	475721.26	2214280.98
96	27214	475777.11	2213787.02
97	27215	475836.63	2213311.62
98	27215001	475843.20	2213255.82
99	27215002	475843.27	2213255.32
100	27215003	475844.77	2213242.55
101	27215004	475844.77	2213242.54
102	27215005	475845.45	2213236.73
103	27215006	475845.46	2213236.72
104	27215007	475875.55	2212981.24
105	27215008	475928.90	2212594.70
106	27215009	476076.95	2211347.95
107	27215010	476083.60	2211292.20
108	27215011	476185.20	2210458.60
109	27215012	476195.00	2210366.20
110	27215013	476196.00	2210358.70
111	27215014	476240.70	2209989.70
112	27215015	476266.80	2209747.50
113	27215016	476225.80	2209377.00
114	27215017	476178.50	2208909.50
115	27215018	476135.50	2208473.80
116	27215019	476133.90	2208460.40
117	01146410022	476386.11	2208390.14
118	01146410021	476572.20	2208338.30
119	01146410020	476846.40	2208265.40
120	01146410019	476991.40	2208228.00
121	01146410018	477019.14	2208220.62
122	01146410017	477433.30	2208110.40
123	01146410016	477693.00	2208049.40

124	01146410015	477805.40	2208018.60
125	01146410014	477814.96	2208015.89
126	01146410013	477826.10	2208010.00
127	01146410012	478152.40	2207924.60
128	01146410011	478538.10	2207821.60
129	01146410010	478763.80	2207760.60
130	01146410009	479140.00	2207667.10
131	01146410008	479367.80	2207622.30
132	01146410007	479375.39	2207611.88
133	01146410006	479380.83	2207609.56
134	01146410005	479392.20	2207600.00
135	01146410004	479374.70	2207569.73
136	01146410003	479681.83	2207305.77
137	01146410002	479803.53	2207201.17
138	01146410001	480216.93	2206833.38

**Карта-схема границ Архангельского сельского поселения
Аннинского муниципального района Воронежской области**



**Перечень координат характерных точек границ
Архангельского сельского поселения Аннинского муниципального
района Воронежской области**

№ п/п	Номер характерной точки границ	Координаты	
		X	Y
1	01140335	497264.56	2205104.44
2	01140347	497225.41	2205304.24
3	01140370	497189.28	2205465.55
4	01152681	497165.76	2205573.67
5	01140396	497107.99	2205829.56
6	01152682	497076.25	2205979.92
7	01152683	496987.59	2206386.19
8	01140446	496899.52	2206784.24
9	01140447	496899.01	2206786.53
10	01152684	497164.19	2206829.07
11	01152685	497431.05	2206872.47
12	01140106	497903.09	2206951.68
13	01152686	497967.28	2206961.86
14	01140045	498135.28	2206992.92
15	01152687	498235.81	2207006.98
16	01139883	498431.75	2207037.58
17	01152688	498408.68	2207414.23
18	01139898	498407.98	2207464.20
19	01139902	498401.77	2207778.40
20	01152689	498399.38	2207929.16
21	01139908	498397.07	2207990.13
22	01139920	498372.49	2208324.49
23	01152690	498282.51	2208765.78
24	01139981	498265.65	2208842.70
25	01139995	498248.03	2208910.29
26	01152691	498025.21	2210012.68
27	01140096	497936.38	2210424.33
28	01140108	497881.96	2210699.10
29	01140121	497833.49	2210970.53
30	01140129	497804.41	2211082.91
31	01140135	497776.15	2211198.68
32	0114013501	497772.33	2211210.12
33	0114013502	497768.27	2211222.31
34	0114013503	497756.50	2211284.71
35	01140137	497754.87	2211293.34
36	01140140	497751.88	2211256.17
37	0114014001	497751.85	2211255.98

38	01140147	497742.03	2211225.44
39	01152907	497719.44	2211207.49
40	0115290701	497719.36	2211207.47
41	01140169	497688.95	2211202.04
42	01140180	497664.34	2211209.42
43	01152906	497644.69	2211227.01
44	0115290601	497644.65	2211227.09
45	01152905	497624.90	2211259.85
46	01140189	497600.52	2211326.53
47	01140200	497577.85	2211391.53
48	01140209	497566.69	2211407.51
49	0114020901	497566.60	2211407.59
50	01140217	497546.21	2211424.25
51	01152903	497546.17	2211424.26
52	01152902	497503.82	2211432.30
53	0115290201	497481.90	2211427.86
54	01140260	497481.86	2211427.85
55	0114026001	497463.60	2211417.64
56	01152901	497463.35	2211417.50
57	01140251	497435.66	2211394.35
58	01140272	497393.32	2211342.61
59	01140283	497393.03	2211342.25
60	01152900	497370.42	2211319.16
61	01152899	497291.98	2211791.05
62	01140338	497253.34	2212011.76
63	01140343	497244.20	2212077.74
64	01140345	497237.07	2212113.25
65	01140379	497165.86	2212537.93
66	01140395	497109.06	2212876.94
67	01140409	497077.16	2213081.56
68	01140412	497070.53	2213128.08
69	01152909	497056.08	2213298.21
70	01140422	497036.18	2213548.77
71	01152910	497021.08	2213706.18
72	01140434	496984.20	2214070.91
73	01152911	496979.32	2214113.21
74	01140439	496946.09	2214405.10
75	01152912	496934.13	2214523.57
76	01152913	496896.69	2214924.73
77	01152914	496862.69	2215322.54
78	01140461	496843.68	2215569.72
79	01152915	496828.63	2215723.74
80	01140469	496811.15	2215926.88
81	0114046901	496809.50	2215941.58

82	01152916	496787.64	2216135.86
83	0115291601	496783.91	2216200.06
84	0115291602	496589.71	2216178.95
85	0115291603	495892.02	2216103.13
86	01148619	495794.06	2216093.32
87	01148672	495528.79	2216065.70
88	01154137	495546.69	2215946.47
89	01148647	495649.95	2215335.26
90	01154138	495681.57	2215148.43
91	01148632	495711.47	2214963.27
92	01148638	495692.12	2214911.36
93	01148639	495693.15	2214898.61
94	01148635	495704.77	2214737.75
95	01148629	495727.61	2214627.06
96	01148633	495729.19	2214578.78
97	01148628	495710.76	2214511.56
98	01148644	495672.76	2214450.83
99	01148648	495632.70	2214405.51
100	01148659	495584.07	2214371.74
101	01148678	495508.04	2214322.14
102	01148684	495451.30	2214269.61
103	01148689	495425.77	2214223.47
104	01148693	495385.54	2214143.22
105	01148691	495387.25	2214139.35
106	01148694	495403.06	2214103.65
107	01148687	495433.17	2214015.95
108	0114868701	495501.32	2213838.28
109	01154139	495536.28	2213747.12
110	01148658	495587.40	2213613.12
111	01154140	495686.39	2213337.44
112	01148625	495741.17	2213185.70
113	01148622	495781.91	2213066.80
114	01148623	495774.21	2213016.69
115	01154141	495762.91	2212925.84
116	01148634	495706.52	2212518.22
117	01148643	495682.01	2212508.24
118	01148652	495617.07	2212501.65
119	01148661	495572.13	2212507.78
120	01148670	495533.81	2212524.16
121	01148683	495500.33	2212555.03
122	01148692	495478.01	2212575.89
123	01148695	495397.56	2212635.73
124	01148697	495385.28	2212664.36
125	01148698	495368.71	2212696.32

126	01148700	495363.76	2212743.71
127	01148702	495357.15	2212788.53
128	01148703	495348.33	2212812.13
129	01148705	495331.96	2212831.38
130	01148707	495296.68	2212869.85
131	01148708	495267.96	2212921.97
132	01148713	495251.99	2212970.04
133	01148718	495223.89	2213092.52
134	01148715	495209.86	2213124.52
135	01148711	495218.73	2213153.46
136	01148709	495245.22	2213191.99
137	01148714	495248.13	2213222.54
138	01148719	495222.15	2213261.99
139	01148720	495200.74	2213278.62
140	01148721	495178.79	2213274.91
141	01148723	495157.89	2213258.50
142	01148726	495141.92	2213251.49
143	01148727	495102.34	2213239.04
144	01148730	495082.34	2213219.26
145	01148731	495043.77	2213187.73
146	01148733	495012.09	2213140.11
147	01148732	495003.37	2213105.65
148	01148734	495005.27	2213043.83
149	01148736	494993.84	2213019.91
150	01148738	494937.96	2212972.80
151	01148739	494867.32	2212923.32
152	01148740	494797.34	2212884.45
153	01148742	494738.69	2212850.85
154	01148745	494710.48	2212818.60
155	01148746	494682.96	2212770.27
156	01148747	494666.33	2212753.47
157	01148748	494643.79	2212735.72
158	01148749	494624.90	2212727.36
159	01148756	494592.35	2212725.97
160	01148760	494554.99	2212733.81
161	01148763	494520.43	2212751.03
162	01148766	494493.93	2212767.11
163	01148765	494484.68	2212788.56
164	01148764	494489.72	2212839.91
165	01148762	494490.70	2212881.44
166	01148759	494499.13	2212908.27
167	01148753	494521.54	2212933.64
168	01148750	494570.39	2212971.31
169	01148751	494582.27	2212993.97

170	01148754	494581.04	2213016.40
171	01148757	494564.04	2213045.35
172	01148761	494535.41	2213062.24
173	01141388	494512.49	2213066.94
174	01154381	494410.53	2213067.77
175	01141440	494356.28	2213073.65
176	01154382	494310.41	2213084.74
177	01141477	494280.60	2213096.10
178	01154383	494225.95	2213125.69
179	01154384	494176.25	2213162.99
180	01141555	494102.22	2213237.16
181	01154385	494035.12	2213302.13
182	01141571	494004.41	2213316.87
183	01154386	493989.21	2213314.92
184	01141598	493963.88	2213311.95
185	01155088	493927.02	2213291.00
186	01141667	493890.87	2213277.69
187	01155089	493792.21	2213258.24
188	01155090	493756.13	2213240.69
189	01141718	493716.87	2213211.23
190	01155091	493670.19	2213170.63
191	01155092	493596.28	2213089.75
192	01141809	493432.83	2212901.46
193	01155093	493410.31	2212882.44
194	01141844	493367.49	2212863.08
195	01155094	493343.90	2212857.61
196	01155095	493309.13	2212862.11
197	01141918	493249.49	2212886.53
198	01155096	493198.53	2212898.39
199	01155097	493138.96	2212918.58
200	01141999	493082.68	2212944.75
201	01155098	493027.05	2212981.95
202	01155099	492982.00	2213043.89
203	01142078	492934.26	2213114.27
204	01155100	492886.26	2213200.74
205	01155101	492821.53	2213275.06
206	01155102	492764.53	2213343.59
207	01142116	492734.53	2213365.96
208	01155103	492713.23	2213374.93
209	01155104	492704.71	2213378.17
210	01142130	492675.90	2213381.08
211	01155105	492653.11	2213378.16
212	01155106	492614.40	2213365.65
213	01155107	492587.60	2213349.95

214	01142167	492547.43	2213323.86
215	01155108	492538.39	2213308.46
216	01155109	492529.39	2213290.51
217	01142175	492523.39	2213245.51
218	01155110	492514.85	2213151.32
219	01155111	492495.90	2213121.34
220	01142192	492481.76	2213107.55
221	01155112	492457.42	2213096.13
222	01155113	492439.68	2213094.14
223	01155114	492356.67	2213100.38
224	01155115	492277.10	2213102.44
225	01142278	492205.99	2213105.48
226	01155116	492167.94	2213104.00
227	01155117	492107.13	2213097.90
228	01142350	492058.94	2213096.25
229	01155118	492035.15	2213101.78
230	01155119	491973.02	2213123.62
231	01142431	491916.68	2213153.18
232	01155120	491886.90	2213162.85
233	01155121	491848.94	2213156.29
234	01142488	491817.08	2213139.66
235	01155122	491792.19	2213110.43
236	01142487	491788.46	2213081.56
237	01155123	491796.53	2213054.58
238	01155124	491829.43	2213011.07
239	01142449	491857.20	2212970.02
240	01142454	491864.31	2212949.80
241	01155125	491859.01	2212914.22
242	01142462	491859.00	2212914.13
243	01142483	491840.86	2212886.71
244	01155126	491804.05	2212870.91
245	01155127	491803.90	2212870.84
246	01142492	491772.64	2212868.63
247	01142497	491772.47	2212868.66
248	01155128	491758.20	2212871.78
249	01155129	491696.57	2212913.96
250	01142537	491612.88	2212959.16
251	01142545	491612.33	2212959.27
252	01142556	491574.68	2212966.99
253	01155130	491537.43	2212968.07
254	01142583	491512.21	2212959.17
255	01142589	491473.62	2212939.89
256	01155131	491457.17	2212912.51
257	01155132	491457.17	2212912.50

258	01142593	491454.22	2212887.03
259	01142597	491445.64	2212844.52
260	01155133	491426.76	2212828.36
261	01142613	491426.46	2212828.10
262	01155134	491397.01	2212818.29
263	01142623	491374.98	2212820.47
264	01142645	491374.74	2212820.57
265	01155135	491343.61	2212834.27
266	01142664	491343.44	2212834.34
267	01155136	491321.89	2212857.71
268	01142687	491291.48	2212904.65
269	01155137	491268.00	2212954.61
270	01142697	491267.77	2212955.09
271	01155138	491254.25	2213004.78
272	01142706	491254.23	2213004.85
273	01155139	491242.93	2213022.46
274	01142712	491233.38	2213036.70
275	01155140	491233.07	2213036.89
276	01142724	491213.73	2213048.24
277	01142732	491213.27	2213048.31
278	01142743	491186.58	2213052.87
279	01155141	491168.84	2213053.41
280	01155142	491168.80	2213053.42
281	01142758	491146.88	2213048.81
282	01142771	491146.83	2213048.76
283	01155143	491131.93	2213032.46
284	01155144	491118.11	2213000.04
285	01155145	491109.73	2212945.67
286	01142797	491103.49	2212865.07
287	01142791	491103.49	2212865.04
288	01155146	491109.30	2212821.96
289	01142800	491107.46	2212781.26
290	01155147	491094.45	2212750.54
291	01155148	491079.51	2212733.34
292	01142825	491056.91	2212719.41
293	01155149	491035.81	2212716.51
294	01142871	491006.07	2212723.64
295	01155150	490941.95	2212763.24
296	01155151	490912.96	2212776.31
297	01142943	490867.90	2212789.12
298	01155152	490826.43	2212790.12
299	01142971	490798.59	2212785.42
300	01155153	490766.65	2212773.02
301	01142997	490733.28	2212745.35

302	01155154	490709.04	2212728.00
303	01143033	490660.18	2212716.17
304	01155155	490660.08	2212716.16
305	01143075	490607.01	2212708.50
306	01155156	490574.95	2212702.88
307	01155157	490549.04	2212684.66
308	01143110	490526.67	2212657.17
309	01155158	490511.12	2212626.41
310	01155159	490517.66	2212590.08
311	01143100	490533.58	2212549.68
312	01155160	490547.05	2212504.15
313	01143080	490553.76	2212457.66
314	01155161	490569.45	2212430.81
315	01143049	490595.20	2212409.21
316	01155162	490619.86	2212402.00
317	01155163	490662.17	2212401.01
318	01142993	490698.60	2212398.23
319	01155164	490717.28	2212394.31
320	01142966	490748.12	2212371.94
321	01155165	490774.98	2212335.11
322	01142962	490782.94	2212314.91
323	01155166	490782.52	2212289.48
324	01142976	490773.68	2212262.22
325	01155383	490755.49	2212237.35
326	01143029	490712.79	2212211.22
327	01155384	490666.51	2212196.89
328	01143078	490632.68	2212196.32
329	01155385	490572.32	2212213.11
330	01155386	490442.76	2212269.40
331	01143137	490413.83	2212279.09
332	0114313701	490413.64	2212279.15
333	01155387	490311.45	2212311.48
334	01143191	490265.68	2212324.74
335	01155388	490228.42	2212330.43
336	01143203	490203.89	2212330.26
337	01155389	490143.00	2212326.47
338	01155390	490101.58	2212321.11
339	01155391	490006.88	2212314.55
340	01155392	489950.21	2212312.48
341	01143304	489932.43	2212314.06
342	01143316	489890.88	2212329.89
343	01155875	489910.71	2212400.37
344	01155876	489925.55	2212458.95
345	01155877	489941.12	2212534.48

346	01143299	489943.38	2212551.11
347	01155878	489924.76	2212576.75
348	01143318	489924.59	2212576.80
349	01143335	489885.32	2212587.25
350	01155880	489843.89	2212588.93
351	0115588001	489843.86	2212588.94
352	0115588002	489823.98	2212593.89
353	01143344	489780.27	2212615.21
354	01143361	489780.12	2212615.37
355	01143368	489761.09	2212636.27
356	0114336801	489755.80	2212668.02
357	01155882	489751.19	2212726.05
358	01155883	489742.20	2212805.24
359	0115588301	489740.77	2212893.37
360	0115588302	489742.26	2212923.05
361	0115588303	489740.92	2212933.63
362	01155884	489738.29	2212947.18
363	01155885	489735.30	2212952.24
364	01155886	489709.49	2212953.34
365	01155887	489691.72	2212953.22
366	01155888	489668.47	2212952.22
367	0115588801	489660.94	2212940.29
368	0115588802	489658.11	2212935.82
369	0115588803	489612.27	2212863.78
370	0115588804	489585.50	2212876.47
371	0115588805	489582.76	2212887.58
372	0115588806	489582.17	2212887.59
373	0115588807	489573.26	2212921.32
374	0115588808	489572.94	2212924.13
375	0115588809	489565.40	2212942.12
376	01143436	489563.94	2212950.74
377	01155889	489562.14	2212961.35
378	0115588901	489573.88	2212964.96
379	0115588902	489539.17	2213105.52
380	01143450	489526.22	2213160.63
381	01143459	489518.17	2213289.41
382	01155891	489513.96	2213349.98
383	011439910125	489457.59	2213326.55
384	011439910124	489454.91	2213325.43
385	011439910123	489419.11	2213315.05
386	011439910122	489419.02	2213315.03
387	011439910121	489388.96	2213312.01
388	011439910120	489369.08	2213319.36
389	011439910119	489313.34	2213305.85

390	011439910118	489228.50	2213278.59
391	011439910117	489198.97	2213266.11
392	011439910116	489121.35	2213225.94
393	011439910115	489120.99	2213225.76
394	011439910114	489053.11	2213180.00
395	011439910112	489041.16	2213172.01
396	011439910111	489031.72	2213165.84
397	011439910110	489015.31	2213214.89
398	01143991003	488983.84	2213212.14
399	011439910109	488941.76	2213208.47
400	011439910108	488932.46	2213333.84
401	011439910107	488864.35	2213399.50
402	011439910106	488729.96	2213381.66
403	011439910105	488704.21	2213436.59
404	011439910104	488526.77	2213404.90
405	01143991002	488546.84	2213552.61
406	01143991001	488514.92	2213684.56
407	011439910100	488506.52	2213700.94
408	01143991099	488432.57	2213703.47
409	01143991098	488357.27	2213703.82
410	01143991097	488288.79	2213697.43
411	01143991096	488227.29	2213659.73
412	01143991095	488227.08	2213659.55
413	01143991094	488166.74	2213605.94
414	01143991093	488121.38	2213557.33
415	01143991092	488096.24	2213521.56
416	01143991091	488062.50	2213506.08
417	01143991090	488016.97	2213483.75
418	01143991089	487904.71	2213444.86
419	01143991088	487750.20	2213399.77
420	01143991087	487687.68	2213386.64
421	01143991086	487637.01	2213373.59
422	01143991085	487573.77	2213341.82
423	01143991084	487415.60	2213338.23
424	01143991083	487437.57	2213088.34
425	01143991082	487441.62	2213038.67
426	01143991081	487460.81	2212999.25
427	01143991080	487583.46	2212999.39
428	01143991079	487588.91	2212910.13
429	01143991078	487574.63	2212838.91
430	01143991077	487585.64	2212827.54
431	01143991076	487600.79	2212815.09
432	01143991075	487617.68	2212804.35
433	01143991074	487658.64	2212785.93

434	01143991073	487721.87	2212771.32
435	01143991072	487811.77	2212750.55
436	01143991071	487818.86	2212742.51
437	01143991070	487654.77	2212783.30
438	01143991069	487652.84	2212774.90
439	01143991068	487616.32	2212796.69
440	01143991067	487594.65	2212810.53
441	01143991066	487569.13	2212832.40
442	01143991065	487562.80	2212828.97
443	01143991064	487561.08	2212828.07
444	01143991063	487549.36	2212821.95
445	01143991062	487531.61	2212812.66
446	01143991061	487502.07	2212803.14
447	01143991060	487465.73	2212796.97
448	01143991059	487469.13	2212784.88
449	01143991058	487353.43	2212771.77
450	01143991057	487249.69	2212765.19
451	01143991056	487262.39	2212588.82
452	01143991055	487228.80	2212550.46
453	01143991054	487204.43	2212525.72
454	01143991053	487203.63	2212525.32
455	01143991052	487165.65	2212506.82
456	01143991051	487164.01	2212505.49
457	01143991050	487127.78	2212476.05
458	01143991049	487083.22	2212435.08
459	01143991048	487059.62	2212421.36
460	01143991047	487046.96	2212417.04
461	01143991046	487030.01	2212421.16
462	01143991045	486998.48	2212456.55
463	01143991044	486967.01	2212481.77
464	01143991043	486919.48	2212505.19
465	01143991042	486877.98	2212511.70
466	01143991041	486833.27	2212492.76
467	01143991040	486792.79	2212472.99
468	01143991039	486732.06	2212447.17
469	01143991038	486760.43	2212250.72
470	01143991037	486817.22	2212234.14
471	01143991036	486898.40	2212239.76
472	01143991035	487028.03	2212210.95
473	01143991034	486981.61	2212193.70
474	01143991033	486952.11	2212177.40
475	01143991032	486929.46	2212148.43
476	01143991031	486909.40	2212112.70
477	01143991030	486906.27	2212073.69

478	01143991029	486909.78	2212038.33
479	01143991028	486925.29	2211987.60
480	01143991027	486933.81	2211977.48
481	01143991026	487057.74	2211872.85
482	01143991025	487136.49	2211881.16
483	01143991024	487200.75	2211884.05
484	01143991023	487201.74	2211884.01
485	01143991022	487283.05	2211881.16
486	01143991021	487284.50	2211881.11
487	01143991020	487336.02	2211892.40
488	01143991019	487376.53	2211907.86
489	01143991018	487409.44	2211920.74
490	01143991017	487407.12	2211882.62
491	01143991016	487651.85	2211828.88
492	01143991015	487653.14	2211751.81
493	01143991014	487667.67	2211724.78
494	01143991013	487737.79	2211737.86
495	01143991012	487767.41	2211734.64
496	01143991011	487828.43	2211712.09
497	01143991010	487877.54	2211703.04
498	0114399109	487914.75	2211703.24
499	0114399108	487943.47	2211710.17
500	0114399107	488003.34	2211740.14
501	0114399106	488031.97	2211763.16
502	0114399105	488051.30	2211783.59
503	0114399104	488081.53	2211821.87
504	0114399103	488136.21	2211869.78
505	0114399102	488202.45	2211825.90
506	0114399101	488183.55	2211780.86
507	0114408509	488215.56	2211769.31
508	0114408508	488237.81	2211762.80
509	0114408507	488361.79	2211735.23
510	0114408506	488261.17	2211561.06
511	0114408505	488272.23	2211511.94
512	0114408504	488326.59	2211482.26
513	0114408503	488317.27	2211455.59
514	0114408502	488305.75	2211434.38
515	0114408501	488282.04	2211443.00
516	01144085	488223.11	2211466.05
517	01144100	488189.10	2211348.99
518	01144168	488028.27	2211353.81
519	0114416801	488025.00	2211324.68
520	0114416802	488023.35	2211263.70
521	01155954	488021.76	2211180.39

522	0115595401	488017.38	2211116.15
523	01144176	488017.08	2211111.76
524	01144177	488017.13	2211101.59
525	0114417701	488017.19	2211090.79
526	01144179	488016.62	2211043.15
527	01144182	488014.44	2210981.31
528	01144181	488013.32	2210978.35
529	01144180	488016.55	2210758.57
530	01144255	487834.32	2210827.04
531	01156741	487826.93	2210641.51
532	01144260	487824.67	2210592.38
533	01144267	487800.97	2210298.35
534	01144199	487966.23	2210239.95
535	01156742	487920.31	2209838.23
536	01144223	487908.33	2209714.51
537	01144286	487738.09	2209756.79
538	01156743	487656.66	2209797.86
539	01144393	487486.13	2209891.81
540	01144432	487407.32	2209918.49
541	01144469	487250.53	2209827.02
542	01144485	487199.97	2209795.41
543	01144517	487144.40	2209602.00
544	01144561	487038.83	2209426.96
545	01144608	486945.08	2209257.06
546	01144581	486988.36	2209230.19
547	01144585	486976.51	2209084.44
548	01156744	486961.04	2208830.26
549	01144609	486942.93	2208595.55
550	01156745	486932.09	2208418.48
551	01144622	486911.07	2208099.90
552	01156746	486906.48	2208016.02
553	01144633	486888.01	2207694.92
554	01144634	486888.20	2207689.88
555	01156747	486875.41	2207474.41
556	01144644	486866.15	2207295.44
557	01156748	486851.91	2207067.23
558	0115674801	486841.01	2206852.40
559	01144657	486838.40	2206800.90
560	01156749	486826.62	2206665.10
561	01144673	486811.57	2206391.12
562	01156750	486803.95	2206258.79
563	01144683	486782.36	2205884.69
564	01156751	486778.88	2205845.65
565	01156752	486755.76	2205463.05

566	01144695	486749.83	2205374.81
567	01144702	486731.70	2205129.58
568	01156753	486728.83	2205058.35
569	01144711	486712.12	2204782.64
570	01156754	486705.30	2204652.86
571	01144729	486681.17	2204278.72
572	01156731	486735.76	2204251.77
573	01144562	487036.79	2204106.51
574	01144728	486681.46	2203338.44
575	01156730	486494.21	2202941.18
576	01156729	486350.21	2202629.40
577	01156728	486307.97	2202534.61
578	01144871	486298.25	2202510.72
579	01144880	486266.44	2202446.62
580	01144850	486356.12	2202397.33
581	01144802	486492.65	2202329.38
582	01155866	486580.79	2202318.20
583	01144746	486651.22	2202305.02
584	01144735	486677.62	2202294.46
585	01155865	486766.30	2202207.03
586	01144651	486850.78	2202118.68
587	01144628	486894.88	2202018.62
588	01155864	486933.30	2201998.10
589	01144607	486947.84	2201989.03
590	01144591	486970.94	2201927.58
591	01144568	487017.96	2201899.59
592	01144559	487039.80	2201860.99
593	01144543	487079.27	2201847.46
594	01155863	487079.79	2201847.28
595	01144527	487122.89	2201848.88
596	01144501	487167.23	2201820.09
597	01155862	487167.38	2201819.99
598	01144484	487200.47	2201813.79
599	01155861	487248.16	2201795.13
600	01144461	487270.54	2201784.00
601	01155860	487271.20	2201783.67
602	01144453	487316.94	2201779.38
603	01155859	487389.41	2201793.35
604	01155858	487407.99	2201794.52
605	01144431	487408.11	2201794.49
606	01144423	487417.33	2201792.14
607	01155857	487452.57	2201760.55
608	01155856	487512.93	2201696.36
609	01155855	487643.73	2201571.53

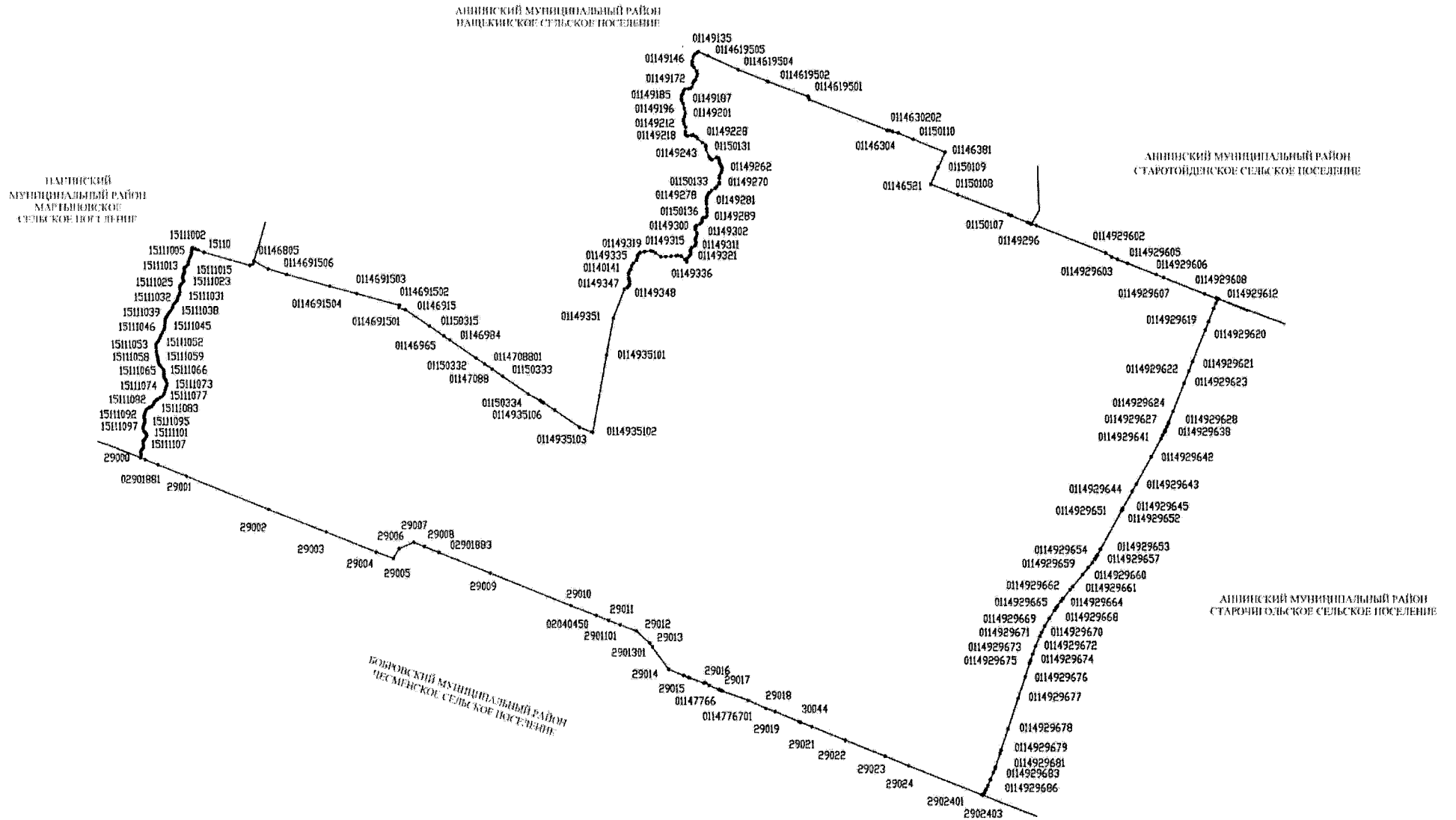
610	01155853	487666.08	2201551.58
611	01144311	487682.99	2201505.27
612	0114431101	487683.07	2201505.10
613	01144317	487693.53	2201483.42
614	01144285	487693.66	2201483.25
615	01155854	487738.50	2201423.33
616	01155852	487738.60	2201423.20
617	01144278	487770.95	2201364.45
618	01155851	487821.30	2201339.06
619	01155850	487873.11	2201317.15
620	01144236	487873.28	2201317.08
621	01144220	487912.86	2201273.00
622	01155849	487912.98	2201272.86
623	01155848	487950.59	2201250.64
624	01144188	487994.10	2201229.36
625	01144164	488035.20	2201192.93
626	01155847	488035.36	2201192.80
627	01144145	488093.00	2201092.12
628	01154683	488138.38	2201153.92
629	01144111	488154.96	2201172.00
630	01144098	488192.77	2201185.37
631	01154682	488192.87	2201185.46
632	01144084	488223.55	2201213.02
633	01154681	488223.60	2201213.12
634	01144078	488232.51	2201231.81
635	01154680	488232.74	2201232.08
636	01144064	488249.91	2201251.60
637	01144024	488281.77	2201262.30
638	01154679	488281.84	2201262.33
639	01144023	488297.69	2201274.47
640	01154678	488297.66	2201322.76
641	0115467801	488297.80	2201323.41
642	01154677	488310.18	2201378.06
643	01144012	488310.31	2201378.43
644	01154676	488342.33	2201470.13
645	01143989	488361.00	2201512.82
646	01143975	488396.67	2201553.16
647	01154675	488398.28	2201554.99
648	01143961	488430.71	2201585.21
649	01143940	488466.43	2201573.97
650	01154674	488662.24	2201501.11
651	01143784	488795.91	2201450.90
652	01154673	488926.15	2201403.17
653	01143576	489205.32	2201302.96

654	01154672	489459.87	2201208.25
655	01143323	489868.47	2201058.59
656	01143295	489954.46	2201026.20
657	01143267	490017.32	2201062.84
658	01154671	490018.89	2201063.75
659	01143257	490039.88	2201071.74
660	01143226	490134.21	2201046.27
661	01154669	490178.18	2201046.19
662	01154670	490221.29	2201046.94
663	01143202	490221.68	2201046.87
664	01143190	490272.62	2201037.74
665	01143176	490273.04	2201037.67
666	01154668	490302.53	2201043.27
667	01154665	490332.58	2201064.97
668	01143163	490332.59	2201065.01
669	01143158	490347.19	2201098.27
670	01143149	490355.50	2201152.65
671	0114314901	490355.55	2201152.74
672	01143145	490373.44	2201189.39
673	0114314501	490373.76	2201190.53
674	01143147	490382.98	2201222.61
675	01154664	490382.97	2201222.94
676	01143146	490380.41	2201317.46
677	01154663	490382.20	2201451.37
678	01143152	490382.05	2201452.53
679	01154662	490367.39	2201568.05
680	01143162	490356.10	2201677.16
681	01154661	490348.68	2201760.71
682	01143160	490348.66	2201760.92
683	01143150	490350.61	2201793.15
684	01154660	490368.45	2201833.22
685	01154659	490368.48	2201833.28
686	01143136	490421.67	2201884.20
687	01143124	490421.93	2201884.38
688	01143114	490460.09	2201910.29
689	01143088	490506.86	2201962.45
690	01154658	490563.43	2202034.34
691	01143067	490589.16	2202079.54
692	01143062	490589.17	2202079.58
693	01154657	490601.26	2202133.91
694	01143089	490583.96	2202248.12
695	01154656	490561.70	2202356.12
696	0115465601	490561.65	2202356.35
697	01143091	490564.66	2202391.13

698	01154654	490564.64	2202391.48
699	01154653	490560.41	2202471.58
700	0115465301	490560.33	2202472.04
701	01143097	490548.78	2202538.74
702	0114309701	490548.69	2202539.25
703	01143099	490547.56	2202644.32
704	01143084	490565.42	2202713.16
705	01154652	490565.47	2202713.23
706	01154650	490591.95	2202754.85
707	0115465001	490592.03	2202754.98
708	01143056	490610.97	2202801.80
709	01154651	490610.98	2202801.84
710	01143040	490624.62	2202868.89
711	01143044	490640.18	2202912.16
712	01154649	490640.22	2202912.29
713	01154648	490667.60	2202960.89
714	01143028	490692.67	2202989.14
715	01143013	490692.83	2202989.25
716	01142990	490718.68	2203008.07
717	01154647	490719.38	2203008.68
718	01154646	490792.39	2203072.44
719	01142927	490843.52	2203114.53
720	0114292701	490862.56	2203121.47
721	01142898	490891.53	2203132.01
722	01142890	490901.86	2203148.62
723	0114289001	490933.99	2203191.12
724	01142835	491018.26	2203298.67
725	01142811	491069.91	2203376.07
726	01154563	491198.38	2203550.04
727	01142692	491258.89	2203631.46
728	01142688	491262.29	2203631.44
729	01154562	491460.97	2203630.29
730	01154561	491501.54	2203630.91
731	01154560	491723.92	2203628.36
732	01142385	491971.66	2203626.20
733	01142280	492161.03	2203626.54
734	01154559	492227.28	2203663.14
735	01154558	492475.55	2203796.56
736	01142154	492586.22	2203859.26
737	01154557	492736.36	2203940.34
738	01154556	492995.44	2204085.79
739	01154555	493251.27	2204222.72
740	01141810	493409.73	2204312.41
741	01154554	493512.87	2204369.91

742	01141743	493569.03	2204402.11
743	01154553	493777.82	2204518.83
744	01141548	494044.53	2204662.71
745	01154552	494236.01	2204691.89
746	01154551	494500.96	2204726.43
747	01141268	494641.85	2204746.37
748	01141091	495109.42	2204814.94
749	01154550	495192.21	2204826.22
750	01140951	495402.57	2204855.31
751	01140824	495674.62	2204891.16
752	01153718	495885.86	2204916.87
753	01153717	495975.40	2204929.93
754	01140619	496236.49	2204963.10
755	01152694	496354.75	2204979.94
756	01152693	496620.86	2205016.56
757	01152692	496886.11	2205054.86

Карта-схема границ Березовского сельского поселения Аннинского муниципального района Воронежской области



**Перечень координат характерных точек границ
Березовского сельского поселения Аннинского муниципального района
Воронежской области**

№ п/п	Номер характерной точки границ	Координаты	
		X	Y
1	01149296	480064.90	2164404.32
2	0114929601	480043.49	2164475.58
3	0114929602	479627.30	2165537.92
4	0114929603	479564.72	2165636.53
5	0114929604	479531.95	2165718.77
6	0114929605	479469.61	2165880.47
7	0114929606	479298.55	2166324.10
8	0114929607	479253.04	2166442.13
9	0114929608	479004.93	2167074.21
10	0114929609	478935.53	2167254.64
11	0114929610	478942.79	2167258.33
12	0114929611	478934.98	2167278.08
13	0114929612	478929.61	2167291.85
14	0114929613	478925.56	2167288.98
15	0114929614	478926.17	2167284.56
16	0114929615	478925.72	2167283.12
17	0114929616	478914.42	2167276.03
18	0114929617	478861.29	2167249.45
19	0114929618	478783.26	2167215.67
20	0114929619	478581.61	2167137.46
21	0114929620	478454.94	2167086.65
22	0114929621	477978.85	2166891.76
23	0114929622	477835.46	2166834.06
24	0114929623	477650.20	2166760.57
25	0114929624	477219.09	2166589.80
26	0114929625	477053.69	2166522.55
27	0114929626	477052.67	2166522.76
28	0114929627	477051.21	2166523.72
29	0114929628	477050.37	2166524.62
30	0114929629	477037.99	2166519.53
31	0114929630	477037.71	2166517.83
32	0114929631	477036.96	2166515.15
33	0114929632	477035.94	2166514.05
34	0114929633	476985.01	2166492.26
35	0114929634	476935.45	2166469.90
36	0114929635	476922.47	2166471.56

37	0114929636	476919.72	2166471.90
38	0114929637	476905.52	2166465.45
39	0114929638	476904.94	2166461.43
40	0114929639	476903.93	2166454.42
41	0114929640	476855.09	2166430.24
42	0114929641	476799.76	2166401.67
43	0114929642	476530.66	2166252.98
44	0114929643	476115.41	2166022.58
45	0114929644	476004.08	2165961.11
46	0114929645	475740.19	2165813.50
47	0114929646	475732.49	2165809.34
48	0114929647	475731.04	2165809.53
49	0114929648	475728.07	2165810.52
50	0114929649	475722.36	2165807.67
51	0114929650	475721.36	2165805.56
52	0114929651	475720.31	2165803.78
53	0114929652	475715.71	2165799.62
54	0114929653	475123.41	2165473.75
55	0114929654	475040.02	2165427.14
56	0114929655	475017.95	2165414.41
57	0114929656	475000.75	2165404.17
58	0114929657	474975.59	2165386.91
59	0114929658	474920.32	2165348.55
60	0114929659	474842.99	2165286.00
61	0114929660	474737.16	2165201.01
62	0114929661	474554.62	2165049.88
63	0114929662	474504.38	2165008.91
64	0114929663	474371.80	2164900.79
65	0114929664	474332.88	2164869.78
66	0114929665	474265.02	2164818.37
67	0114929666	474232.17	2164795.26
68	0114929667	474195.98	2164771.61
69	0114929668	474074.76	2164695.88
70	0114929669	473957.81	2164627.60
71	0114929670	473860.19	2164577.62
72	0114929671	473800.07	2164549.84
73	0114929672	473656.49	2164487.42
74	0114929673	473531.72	2164440.28
75	0114929674	473435.83	2164408.18
76	0114929675	473393.06	2164393.51
77	0114929676	473190.79	2164328.82
78	0114929677	472866.63	2164220.85
79	0114929678	472400.16	2164065.49

80	0114929679	472080.01	2163961.06
81	0114929680	472032.10	2163946.44
82	0114929681	471832.89	2163880.54
83	0114929682	471805.96	2163870.17
84	0114929683	471748.14	2163845.72
85	0114929684	471641.77	2163800.74
86	0114929685	471545.29	2163760.39
87	114929686	471493.38	2163735.83
88	0114929687	471452.93	2163715.53
89	0114929688	471426.47	2163701.02
90	0114929689	471406.36	2163688.53
91	2902403	471403.31	2163686.65
92	2902402	471407.35	2163676.29
93	2902401	471411.33	2163666.03
94	29024	471846.15	2162547.39
95	29023	471989.41	2162186.87
96	29022	472226.28	2161575.83
97	29021	472430.64	2161057.18
98	02902045	472497.41	2160880.37
99	30044	472509.54	2160850.48
100	29019	472657.10	2160487.22
101	29018	472706.70	2160343.52
102	0114776701	472829.75	2160064.00
103	01147767	472965.92	2159675.47
104	29017	472978.26	2159646.01
105	01147766	472991.12	2159615.29
106	2901605	473053.17	2159467.11
107	2901604	473089.84	2159415.31
108	2901603	473091.52	2159412.16
109	2901602	473094.20	2159403.55
110	2901601	473086.20	2159388.23
111	29016	473089.06	2159381.39
112	02040549	473165.73	2159170.06
113	29015	473174.50	2159145.87
114	01147739	473202.15	2159075.21
115	29014	473293.90	2158840.74
116	2901301	473633.43	2158591.58
117	29013	473690.34	2158549.81
118	29012	473874.28	2158342.22
119	2901101	473966.25	2158099.11
120	29011	474034.90	2157917.66
121	02040450	474107.24	2157728.43
122	29010	474255.65	2157340.20

123	29009	474746.82	2156094.71
124	02901883	475060.32	2155292.91
125	29008	475148.94	2155066.26
126	29007	475214.99	2154900.79
127	29006	475118.44	2154673.14
128	29005	474971.95	2154582.27
129	29004	475065.46	2154317.54
130	29003	475369.51	2153551.15
131	29002	475711.11	2152672.22
132	29001	476215.04	2151401.98
133	02901881	476388.20	2150959.53
134	29000000	476464.83	2150763.70
135	29000	476498.29	2150686.46
136	15111115	476516.06	2150696.34
137	15111114	476538.57	2150699.79
138	15111113	476555.06	2150695.74
139	15111112	476579.54	2150686.69
140	15111111	476593.55	2150692.16
141	15111110	476614.09	2150707.62
142	15111109	476636.63	2150724.57
143	15111108	476659.15	2150736.02
144	15111107	476681.65	2150734.96
145	15111106	476709.64	2150728.90
146	15111105	476744.13	2150726.32
147	15111104	476764.17	2150744.78
148	15111103	476786.21	2150762.23
149	15111102	476809.74	2150777.18
150	15111101	476832.25	2150780.63
151	15111100	476857.24	2150776.07
152	15111099	476875.71	2150761.03
153	15111098	476901.17	2150741.97
154	15111097	476929.63	2150726.41
155	15111096	476961.13	2150724.34
156	15111095	476985.64	2150732.78
157	15111094	477014.18	2150747.72
158	15111093	477037.19	2150754.16
159	15111092	477059.19	2150754.11
160	15111091	477087.18	2150747.55
161	15111090	477115.64	2150733.50
162	15111089	477141.18	2150747.43
163	15111088	477169.69	2150753.37
164	15111087	477199.22	2150765.80
165	15111086	477223.24	2150775.25

166	15111085	477245.79	2150798.19
167	15111084	477259.35	2150823.66
168	15111083	477274.43	2150858.63
169	15111082	477304.99	2150885.06
170	1511108101	477329.26	2150896.83
171	15111081	477345.03	2150904.47
172	15111080	477368.08	2150926.92
173	15111079	477387.13	2150949.88
174	15111078	477407.72	2150985.83
175	15111077	477423.28	2151013.30
176	15111076	477454.85	2151046.72
177	15111075	477479.38	2151058.17
178	15111074	477522.90	2151068.57
179	15111073	477560.43	2151079.49
180	15111072	477591.96	2151095.42
181	15111071	477621.47	2151100.35
182	15111070	477658.44	2151085.77
183	15111069	477683.91	2151069.71
184	15111068	477709.36	2151051.15
185	15111067	477738.85	2151046.09
186	15111066	477772.36	2151050.51
187	15111065	477810.85	2151045.92
188	15111064	477845.82	2151031.34
189	15111063	477878.75	2151000.27
190	1511106201	477891.64	2150988.64
191	15111062	477908.19	2150973.70
192	15111061	477938.16	2150961.14
193	15111060	477966.15	2150956.07
194	15111059	477995.15	2150957.01
195	15111058	478016.64	2150949.46
196	15111057	478049.62	2150940.89
197	15111056	478082.59	2150930.31
198	15111055	478112.58	2150925.74
199	15111054	478161.08	2150926.13
200	15111053	478195.57	2150922.06
201	15111052	478228.08	2150925.98
202	15111051	478249.63	2150946.44
203	15111050	478273.66	2150965.88
204	15111049	478316.21	2150983.29
205	1511104801	478347.86	2150997.48
206	15111048	478357.25	2151001.69
207	15111047	478395.30	2151023.11
208	15111046	478436.35	2151045.02

209	15111045	478456.38	2151056.47
210	15111044	478496.88	2151058.38
211	15111043	478536.39	2151062.79
212	15111042	478570.39	2151063.21
213	15111041	478602.41	2151069.14
214	15111040	478632.94	2151084.07
215	15111039	478662.48	2151103.01
216	15111038	478706.04	2151129.41
217	15111037	478736.10	2151154.84
218	15111036	478776.15	2151177.25
219	15111035	478806.67	2151187.68
220	15111034	478838.21	2151204.11
221	15111033	478855.75	2151223.07
222	15111032	478882.81	2151249.01
223	15111031	478910.83	2151258.95
224	15111030	478947.85	2151267.36
225	15111029	478981.90	2151286.79
226	15111028	479014.92	2151295.21
227	15111027	479060.90	2151288.61
228	15111026	479088.40	2151289.05
229	15111025	479110.92	2151295.00
230	15111024	479137.97	2151318.44
231	15111023	479171.03	2151346.86
232	15111022	479175.09	2151355.13
233	15111021	479195.15	2151348.82
234	15111020	479216.28	2151335.51
235	15111019	479240.81	2151332.26
236	15111018	479263.26	2151337.97
237	15111017	479281.16	2151347.64
238	15111016	479302.02	2151362.84
239	15111015	479318.49	2151366.50
240	15111014	479341.54	2151360.72
241	15111013	479370.09	2151355.99
242	15111012	479384.55	2151360.12
243	15111011	479407.25	2151391.84
244	15111010	479428.04	2151414.04
245	15111009	479447.98	2151420.73
246	15111008	479481.93	2151425.55
247	15111007	479526.79	2151440.48
248	15111006	479562.11	2151460.32
249	15111005	479592.02	2151470.10
250	15111004	479623.00	2151472.39
251	15111003	479656.99	2151473.22

252	15111002	479684.91	2151481.98
253	15111001	479683.36	2151486.47
254	1511103	479680.94	2151493.51
255	1511102	479672.48	2151518.18
256	1511101	479669.47	2151526.97
257	15111	479655.57	2151567.46
258	15110	479619.46	2151661.27
259	15109	479423.55	2152367.74
260	15108	479443.54	2152416.51
261	01146805	479478.86	2152427.44
262	0114691507	479484.45	2152435.01
263	0114691506	479367.92	2152649.55
264	0114691505	479284.59	2152935.01
265	0114691504	479106.13	2153591.97
266	0114691503	478995.97	2154007.18
267	0114691502	478817.85	2154660.26
268	0114691501	478781.65	2154654.01
269	01146915	478751.24	2154756.14
270	01150315	478503.68	2155130.29
271	01146965	478352.74	2155353.11
272	01146984	478291.44	2155447.39
273	01150332	478015.84	2155861.44
274	0114708801	477928.01	2155992.33
275	01147088	477847.02	2156113.04
276	01150333	477743.76	2156268.73
277	01150334	477474.41	2156667.55
278	0114935108	477374.50	2156854.08
279	0114935107	477358.78	2156878.45
280	0114935106	477341.54	2156904.98
281	0114935105	477226.85	2157079.51
282	0114935104	476970.06	2157462.28
283	0114935103	476898.37	2157646.70
284	0114935102	476890.09	2157665.88
285	0114935101	478067.00	2157872.90
286	01149351	478627.81	2157974.65
287	01149348	479069.26	2158143.11
288	01149347	479094.57	2158189.26
289	01149346	479118.23	2158213.19
290	01149345	479147.25	2158223.59
291	01149344	479187.56	2158221.00
292	01150143	479213.11	2158215.12
293	01149343	479238.23	2158209.66
294	01150142	479302.66	2158208.84

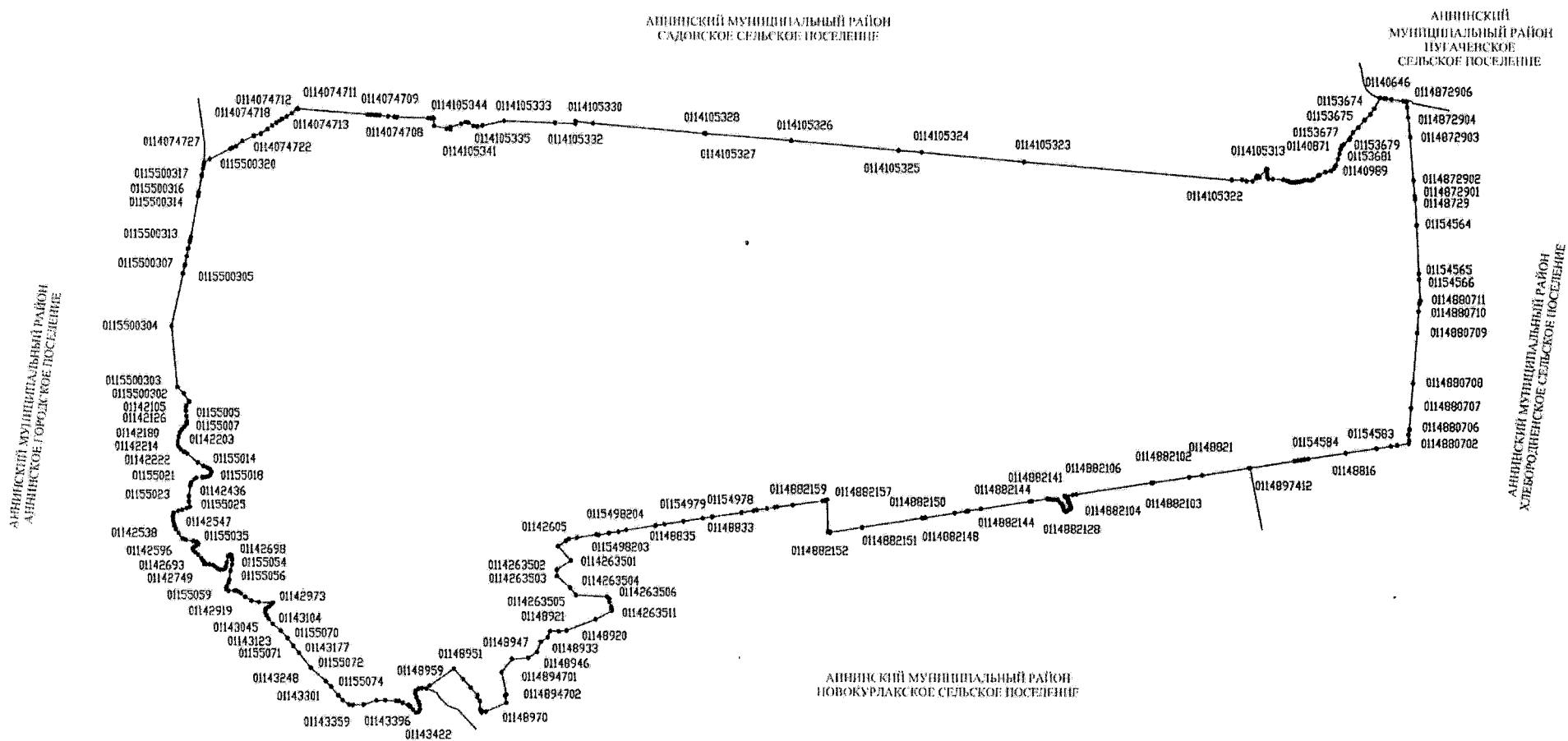
295	01149341	479316.64	2158209.12
296	01140141	479347.30	2158222.11
297	01149339	479374.89	2158240.16
298	01149338	479425.01	2158255.25
299	01149337	479460.95	2158279.44
300	01149335	479512.94	2158326.55
301	01149332	479549.52	2158340.51
302	01149326	479578.24	2158344.94
303	01149322	479603.39	2158358.24
304	01149319	479623.22	2158382.95
305	01149317	479639.19	2158450.23
306	01149315	479653.80	2158542.22
307	01149316	479648.92	2158572.82
308	01149320	479622.18	2158615.78
309	01149329	479563.19	2158701.15
310	01149330	479562.07	2158774.91
311	01150140	479569.29	2158855.66
312	01149325	479578.26	2158933.46
313	01149324	479581.41	2158965.51
314	01149328	479571.47	2159015.63
315	01149334	479524.61	2159067.98
316	01149336	479486.63	2159100.90
317	01149333	479539.84	2159109.66
318	0114932101	479578.16	2159141.99
319	01149321	479605.69	2159163.02
320	01149318	479637.09	2159161.10
321	01149314	479654.22	2159152.07
322	01149313	479673.67	2159154.17
323	01149312	479700.34	2159176.04
324	01149311	479725.73	2159218.35
325	01149310	479748.29	2159233.73
326	01149309	479777.39	2159240.72
327	01150139	479798.70	2159234.75
328	01149308	479825.50	2159229.75
329	01149307	479846.63	2159232.74
330	01150138	479877.26	2159247.44
331	01149304	479894.03	2159255.88
332	01149303	479910.94	2159257.93
333	01149302	479926.70	2159253.99
334	01149300	479980.21	2159228.21
335	01149299	479998.92	2159225.18
336	01149298	480020.46	2159228.60
337	01149297	480035.86	2159242.13

338	01149295	480067.24	2159302.05
339	01149294	480082.92	2159322.41
340	01149293	480103.13	2159328.79
341	01150137	480120.88	2159330.86
342	01150136	480142.40	2159335.56
343	01149291	480159.79	2159355.10
344	01149290	480167.19	2159386.39
345	01149289	480177.88	2159401.96
346	01149288	480190.89	2159408.19
347	01150135	480243.01	2159408.40
348	01149284	480292.64	2159405.99
349	01150134	480374.96	2159400.42
350	01149281	480406.35	2159398.92
351	01149280	480452.03	2159403.26
352	01149278	480480.70	2159410.24
353	01149276	480508.40	2159423.17
354	01149275	480533.06	2159439.88
355	01149274	480567.94	2159474.28
356	01149273	480602.29	2159533.83
357	01150133	480630.11	2159561.26
358	01149270	480676.85	2159595.90
359	01149269	480694.17	2159598.39
360	01150132	480762.40	2159598.49
361	01149266	480795.83	2159600.88
362	01149264	480839.83	2159624.38
363	01149262	480875.59	2159637.04
364	01149260	480915.87	2159635.73
365	01149259	480940.68	2159624.72
366	01149257	480968.61	2159606.52
367	01149256	480994.24	2159596.38
368	01149254	481018.83	2159596.03
369	01149251	481046.51	2159589.77
370	01149248	481065.03	2159575.22
371	01149246	481071.23	2159562.55
372	01149247	481071.12	2159547.62
373	01149253	481039.76	2159486.43
374	01149252	481040.49	2159471.94
375	01149249	481050.96	2159457.23
376	01150131	481082.34	2159436.12
377	01149243	481193.11	2159387.62
378	01149241	481235.93	2159386.36
379	01149239	481254.70	2159380.77
380	01149236	481296.37	2159333.00

381	01149230	481354.27	2159261.26
382	01149228	481386.65	2159230.78
383	01149223	481406.83	2159197.92
384	01149224	481405.05	2159161.21
385	01149226	481398.41	2159108.43
386	01149222	481407.20	2159082.50
387	01149220	481422.22	2159069.44
388	01149218	481457.84	2159068.46
389	01149212	481529.70	2159076.75
390	01149208	481585.39	2159048.02
391	011490207	481623.82	2159034.31
392	01149204	481644.94	2159037.29
393	01149201	481694.52	2159057.92
394	01149198	481738.34	2159069.90
395	01149196	481812.66	2159053.74
396	01149190	481883.98	2159030.92
397	01149187	481933.11	2159011.51
398	01149185	481962.96	2159007.55
399	01149183	482010.34	2159010.65
400	01149181	482040.82	2159033.13
401	01149176	482081.24	2159040.65
402	01149174	482102.86	2159061.93
403	01149173	482111.40	2159113.39
404	01149172	482118.84	2159149.89
405	01149171	482134.77	2159164.99
406	01149167	482195.83	2159186.51
407	01149165	482221.96	2159201.15
408	01149163	482248.16	2159224.74
409	01149160	482302.90	2159245.17
410	01149156	482339.06	2159252.95
411	01149154	482378.25	2159238.27
412	01149151	482442.24	2159197.27
413	01149149	482465.21	2159174.72
414	01149146	482487.86	2159170.48
415	01149144	482528.10	2159171.61
416	01149141	482597.40	2159188.76
417	01149138	482635.13	2159210.24
418	01150130	482659.44	2159249.09
419	01149135	482673.98	2159269.52
420	0114619505	482611.84	2159416.06
421	0114619504	482402.30	2159880.02
422	0114619503	482225.54	2160332.81
423	0114619502	482216.44	2160350.34

424	0114619501	481997.84	2160961.20
425	01146195	481981.87	2160968.75
426	0114630203	481950.07	2160983.09
427	0114630202	481485.40	2162188.34
428	0114630201	481481.21	2162223.09
429	01146302	481467.70	2162272.54
430	01146304	481443.63	2162359.55
431	01150110	481347.42	2162594.97
432	01146381	481152.59	2163081.89
433	01150109	480923.79	2162975.91
434	01146521	480669.71	2162862.04
435	01150108	480510.37	2163275.21
436	01150107	480211.68	2164053.21
437	01146643	480193.18	2164094.51
438	0114929602	480090.00	2164343.71
439	0114929601	480075.21	2164379.43

Карта-схема границ Бродовского сельского поселения Аннинского муниципального района Воронежской области



**Перечень координат характерных точек границ
Бродовского сельского поселения Аннинского муниципального района
Воронежской области**

№ п/п	Номер характерной точки границ	Координаты	
		X	Y
1	0114074727	495391.52	2179918.44
2	0114074726	495427.48	2179978.22
3	0114074725	495536.47	2180194.05
4	0114074724	495546.77	2180218.22
5	0114074723	495562.50	2180255.12
6	0114074722	495617.61	2180323.58
7	0114074721	495672.51	2180443.25
8	0114074720	495674.61	2180449.81
9	0114074719	495696.81	2180519.19
10	0114074718	495744.60	2180591.57
11	0114074717	495782.68	2180640.15
12	0114074716	495812.89	2180686.10
13	0114074715	495833.90	2180720.24
14	0114074714	495853.59	2180750.44
15	0114074713	495878.54	2180796.39
16	0114074712	495912.69	2180852.85
17	0114074711	495962.11	2180903.67
18	0114074710	495960.98	2180915.94
19	0114074709	495904.22	2181650.04
20	0114074708	495902.58	2181671.25
21	0114074707	495901.62	2181683.69
22	0114074706	495898.69	2181721.57
23	0114074705	495895.80	2181753.66
24	0114074704	495893.66	2181777.40
25	0114074703	495885.49	2181867.92
26	0114074702	495879.55	2181933.85
27	0114074701	495877.26	2181959.27
28	01140747	495867.99	2182286.12
29	0114074802	495867.04	2182314.33
30	0114074801	495866.86	2182316.05
31	01140748	495866.55	2182324.22
32	0114105346	495870.37	2182338.92
33	0114105345	495866.23	2182338.27
34	0114105344	495865.98	2182345.53
35	0114105343	495786.66	2182351.08
36	0114105342	495758.66	2182481.99

37	0114105341	495749.93	2182522.80
38	0114105340	495774.60	2182520.83
39	0114105339	495808.46	2182634.19
40	0114105338	495826.40	2182678.53
41	0114105337	495820.03	2182707.23
42	0114105336	495787.00	2182763.46
43	0114105335	495782.15	2182804.04
44	0114105334	495790.62	2182858.40
45	0114105333	495840.91	2183088.78
46	0114105332	495822.29	2183628.94
47	0114105331	495814.31	2183847.41
48	0114105330	495837.44	2183848.27
49	0114105329	495819.41	2184035.03
50	0114105328	495715.11	2185218.65
51	0114105327	495714.15	2185234.40
52	0114105326	495642.53	2186140.27
53	0114105325	495541.52	2187269.60
54	0114105324	495522.36	2187513.10
55	0114105323	495424.53	2188602.38
56	0114105322	495240.22	2190792.28
57	0114105321	495241.19	2190900.89
58	0114105320	495229.32	2190947.86
59	0114105319	495228.47	2191011.23
60	0114105318	495261.47	2191049.77
61	0114105317	495282.73	2191059.80
62	0114105316	495268.26	2191081.52
63	0114105315	495343.20	2191149.95
64	0114105314	495347.07	2191151.67
65	0114105313	495355.29	2191158.28
66	0114105312	495351.98	2191165.49
67	0114105311	495305.67	2191164.18
68	0114105310	495278.05	2191164.56
69	0114105309	495274.43	2191165.25
70	0114105308	495268.18	2191167.94
71	0114105307	495259.95	2191172.58
72	0114105306	495255.72	2191175.19
73	0114105305	495251.31	2191226.35
74	0114105304	495244.68	2191337.37
75	0114105303	495234.63	2191371.20
76	0114105302	495231.42	2191381.41
77	0114105301	495224.33	2191396.32
78	01141053	495219.79	2191404.77
79	01153689	495219.75	2191404.85

80	01141055	495216.90	2191430.23
81	0115368803	495217.29	2191441.76
82	0115368802	495216.22	2191451.82
83	0115368801	495218.01	2191463.09
84	01153688	495218.16	2191467.51
85	01141054	495218.37	2191468.54
86	0115368703	495220.56	2191479.20
87	0115368702	495224.89	2191506.54
88	0115368701	495230.88	2191529.39
89	01153687	495231.77	2191533.73
90	01141043	495239.06	2191561.76
91	0114104001	495238.63	2191597.53
92	01141040	495237.79	2191632.47
93	0115368402	495245.66	2191647.38
94	0115368401	495283.71	2191699.59
95	01153684	495292.51	2191715.51
96	01153683	495324.06	2191775.70
97	01140989	495325.12	2191779.89
98	01140981	495337.56	2191839.23
99	01153682	495364.02	2191871.93
100	01140970	495364.32	2191872.11
101	01140958	495394.95	2191891.15
102	01153681	495461.37	2191912.75
103	01153680	495518.58	2191929.08
104	01153679	495565.72	2191940.99
105	01140871	495565.97	2191941.09
106	01140854	495600.13	2191955.20
107	01153678	495616.69	2191974.15
108	01140829	495665.45	2192035.24
109	01153677	495683.88	2192044.90
110	01140785	495740.04	2192072.23
111	01140767	495791.89	2192127.89
112	01153676	495792.28	2192128.30
113	01140745	495871.81	2192194.71
114	01153675	495872.23	2192195.06
115	01140712	495932.81	2192257.21
116	01153674	495993.76	2192299.89
117	01140646	496105.95	2192361.32
118	0115367302	496099.55	2192407.22
119	0115367301	496097.57	2192421.46
120	01153673	496089.34	2192480.49
121	0114066202	496071.22	2192602.67
122	0114066201	496066.35	2192635.50

123	01140662	496065.15	2192643.57
124	0114872906	496065.29	2192644.07
125	0114872905	496006.72	2192647.55
126	0114872904	495900.40	2192658.51
127	0114872903	495694.02	2192679.77
128	0114872902	495238.08	2192716.18
129	0114872901	495068.55	2192731.20
130	01148729	495037.18	2192734.23
131	01154564	494765.16	2192751.46
132	01154565	494258.71	2192776.60
133	01154566	494195.80	2192779.72
134	01148772	493973.77	2192794.13
135	0114880712	493961.44	2192793.22
136	0114880711	493944.27	2192782.79
137	0114880710	493859.66	2192776.75
138	0114880709	493632.03	2192764.00
139	0114880708	493100.78	2192719.85
140	0114880707	492837.67	2192699.92
141	0114880706	492614.31	2192684.68
142	0114880705	492607.78	2192681.98
143	0114880704	492555.02	2192674.08
144	0114880703	492495.03	2192680.99
145	0114880702	492463.65	2192678.73
146	0114880701	492445.63	2192555.71
147	01148807	492435.21	2192487.03
148	01154583	492411.89	2192333.28
149	01148816	492362.37	2192006.77
150	01154584	492301.86	2191610.54
151	01154585	492295.51	2191574.90
152	0114897416	492292.89	2191558.13
153	0114897415	492288.69	2191531.31
154	0114897414	492283.99	2191501.27
155	0114897413	492278.77	2191467.91
156	0114897412	492205.53	2190999.65
157	0114897414	492203.40	2190986.05
158	01148821	492126.24	2190493.92
159	0114882101	492106.68	2190358.18
160	0114882102	492049.17	2189979.81
161	0114882103	492046.34	2189961.93
162	0114882104	491924.47	2189171.89
163	0114882105	491918.66	2189134.26
164	0114882106	491905.50	2189048.91
165	0114882107	491901.80	2189052.98

166	0114882108	491893.39	2189063.67
167	0114882109	491883.47	2189074.69
168	0114882110	491878.23	2189079.07
169	0114882111	491874.64	2189081.13
170	0114882112	491867.97	2189083.80
171	0114882113	491849.80	2189087.85
172	0114882114	491843.18	2189089.42
173	0114882115	491837.99	2189091.37
174	0114882116	491835.80	2189093.09
175	0114882117	491820.21	2189101.28
176	0114882118	491808.99	2189107.23
177	0114882119	491801.43	2189110.29
178	0114882120	491793.37	2189112.35
179	0114882121	491790.67	2189112.92
180	0114882122	491786.85	2189113.29
181	0114882123	491777.62	2189114.65
182	0114882124	491772.49	2189114.06
183	0114882125	491766.99	2189099.09
184	0114882126	491756.21	2189079.22
185	0114882127	491747.47	2189069.32
186	0114882128	491744.25	2189060.81
187	0114882129	491749.26	2189051.52
188	0114882130	491756.03	2189041.63
189	0114882131	491761.68	2189038.45
190	0114882132	491785.85	2189034.25
191	0114882133	491807.31	2189027.32
192	0114882134	491825.44	2189014.51
193	0114882135	491838.06	2188999.09
194	0114882136	491865.46	2188975.31
195	0114882137	491865.78	2188945.30
196	0114882138	491867.07	2188918.78
197	0114882139	491870.97	2188897.80
198	0114882140	491875.93	2188872.90
199	0114882141	491877.09	2188864.74
200	0114882142	491851.76	2188700.54
201	0114882143	491848.53	2188679.61
202	0114882144	491768.63	2188161.67
203	0114882145	491746.59	2188022.87
204	0114882146	491743.45	2188003.08
205	0114882147	491724.11	2187881.30
206	0114882148	491675.40	2187574.58
207	0114882149	491674.07	2187566.24
208	0114882150	491669.01	2187534.32

209	0114882151	491570.30	2186902.76
210	0114882152	491516.29	2186567.81
211	0114882153	491523.94	2186566.34
212	0114882154	491520.95	2186546.73
213	0114882155	491859.45	2186536.98
214	0114882156	491857.32	2186521.88
215	0114882157	491849.04	2186521.91
216	0114882158	491849.83	2186487.98
217	0114882159	491804.40	2186175.42
218	0114882160	491783.16	2186009.01
219	0114882161	491779.20	2185983.40
220	0114882162	491766.66	2185902.31
221	0114882163	491750.24	2185795.99
222	0114882164	491744.76	2185760.48
223	01154978	491723.56	2185635.45
224	01148833	491676.69	2185324.93
225	01154979	491662.41	2185224.14
226	01154980	491629.68	2185019.92
227	01154981	491599.04	2184816.59
228	01148835	491584.60	2184721.73
229	01154982	491536.03	2184411.59
230	0115498201	491517.53	2184329.55
231	0115498202	491504.10	2184226.67
232	0115498203	491483.68	2184119.39
233	0115498204	491486.70	2184094.47
234	0115498205	491453.70	2183887.56
235	01148840	491438.27	2183800.72
236	01142605	491418.75	2183768.33
237	01142635	491361.72	2183683.80
238	0114263501	491209.96	2183821.36
239	0114263502	491115.17	2183672.12
240	0114263503	491047.13	2183675.21
241	0114263504	490923.90	2183814.90
242	0114263505	490847.44	2183880.68
243	0114263506	490831.54	2184208.08
244	0114263507	490811.44	2184232.13
245	0114263508	490780.03	2184235.54
246	0114263509	490725.31	2184256.15
247	0114263510	490704.91	2184256.40
248	0114263511	490683.67	2184261.11
249	01148914	490592.73	2184088.34
250	01148920	490475.37	2183779.52
251	01148922	490465.86	2183696.29

252	01148921	490469.08	2183605.69
253	01148925	490403.49	2183581.66
254	01148933	490354.83	2183507.93
255	01148944	490246.39	2183466.20
256	01148946	490186.19	2183375.31
257	01148947	490173.94	2183203.08
258	0114894701	490034.68	2183092.52
259	0114894702	489799.13	2183144.57
260	0114894703	489785.53	2183131.59
261	01148964	489712.04	2183144.97
262	01148970	489619.34	2182927.25
263	01148971	489607.46	2182880.44
264	0114897101	489623.71	2182880.72
265	0114897102	489640.40	2182864.70
266	0114897103	489728.84	2182863.06
267	0114897104	489767.80	2182831.93
268	0114897105	489791.72	2182835.14
269	0114897106	489871.60	2182763.60
270	01148955	489958.55	2182685.73
271	01155475	489960.37	2182684.11
272	01148951	490068.67	2182587.72
273	01148957	489891.12	2182333.77
274	01148959	489861.29	2182297.65
275	01143325	489865.48	2182251.12
276	01155087	489855.88	2182218.75
277	01143341	489835.29	2182186.19
278	01155086	489805.77	2182180.58
279	01143367	489766.63	2182192.61
280	01155085	489723.10	2182213.87
281	01155084	489684.77	2182228.45
282	01143416	489636.49	2182230.99
283	01155083	489614.67	2182220.44
284	01143422	489605.06	2182188.92
285	01155082	489636.90	2182158.13
286	01155081	489671.29	2182127.38
287	01143399	489685.21	2182105.59
288	01155080	489707.28	2182052.59
289	01155079	489727.47	2182010.58
290	01155078	489728.85	2181980.09
291	01155077	489734.20	2181866.64
292	01143396	489730.74	2181773.36
293	01155076	489688.20	2181640.83
294	01143394	489683.79	2181524.80

295	01143379	489689.76	2181485.02
296	01155075	489734.25	2181418.13
297	01143359	489734.39	2181417.92
298	01143320	489784.17	2181369.78
299	01155074	489875.69	2181297.09
300	01143301	489876.79	2181296.21
301	01155073	489933.74	2181239.86
302	01143248	490073.49	2181080.56
303	01155072	490073.95	2181080.20
304	01143177	490232.24	2180955.29
305	01155071	490302.26	2180894.98
306	01143144	490304.79	2180892.79
307	01155070	490386.66	2180831.54
308	01143123	490463.05	2180758.98
309	01155069	490463.20	2180758.81
310	01143104	490533.96	2180675.12
311	01143069	490533.99	2180675.10
312	01143045	490587.04	2180629.68
313	01155068	490623.75	2180606.58
314	01143032	490623.82	2180606.54
315	01155067	490660.27	2180591.06
316	01143017	490684.82	2180594.66
317	01143012	490684.90	2180594.72
318	01142992	490695.55	2180602.78
319	01155066	490717.32	2180629.15
320	01152983	490717.43	2180629.27
321	01155065	490732.50	2180651.85
322	01142974	490732.64	2180652.06
323	01142973	490757.21	2180675.26
324	01155064	490762.27	2180523.02
325	01142964	490762.28	2180522.95
326	01155063	490777.47	2180445.97
327	01142949	490816.86	2180381.65
328	01142919	490817.11	2180381.33
329	01155062	490855.65	2180331.93
330	01155061	490855.78	2180331.77
331	01142905	490876.31	2180300.06
332	01142901	490876.32	2180300.01
333	01155060	490883.71	2180280.71
334	01142904	490883.44	2180262.84
335	01142895	490879.45	2180202.30
336	01155059	490895.13	2180179.45
337	01142888	490895.47	2180178.96

338	01155058	490908.26	2180176.79
339	01142863	490928.32	2180185.91
340	01155057	490964.23	2180203.17
341	01142847	490996.21	2180210.95
342	01155056	490996.63	2180211.00
343	01142801	491094.20	2180223.29
344	01142753	491094.28	2180223.31
345	01155055	491158.82	2180237.97
346	01155054	491159.03	2180238.02
347	01142709	491210.82	2180236.19
348	01142696	491239.72	2180234.51
349	01155053	491255.11	2180226.54
350	01142691	491255.24	2180226.48
351	01142698	491258.93	2180217.23
352	01155052	491253.53	2180200.95
353	01142704	491253.52	2180200.90
354	01155051	491246.03	2180196.41
355	01142735	491181.99	2180183.41
356	01155050	491181.83	2180183.38
357	01142763	491142.33	2180177.10
358	01142782	491142.00	2180176.94
359	01142794	491116.42	2180165.25
360	01155049	491104.34	2180145.31
361	01155048	491103.35	2180123.15
362	01142795	491103.79	2180109.55
363	01155047	491112.98	2180087.70
364	01142785	491113.01	2180087.66
365	01142766	491136.81	2180057.83
366	01155046	491136.84	2180057.79
367	01142757	491151.19	2180033.55
368	01142751	491159.94	2179997.42
369	01155045	491159.99	2179997.23
370	01155044	491160.18	2179964.90
371	01142750	491160.21	2179964.49
372	01142749	491161.85	2179939.42
373	01142728	491193.40	2179931.05
374	01155043	491193.50	2179931.02
375	01142719	491222.13	2179909.80
376	01155042	491222.17	2179909.77
377	01155041	491258.05	2179875.12
378	01142693	491258.32	2179874.82
379	01142682	491282.45	2179847.23
380	01155040	491282.71	2179846.94

381	01142672	491306.25	2179823.11
382	01155039	491306.38	2179822.98
383	01142661	491324.39	2179816.72
384	01155038	491335.98	2179825.58
385	01142649	491336.07	2179825.72
386	01155037	491353.77	2179852.50
387	01142626	491369.11	2179876.79
388	01142620	491380.09	2179877.98
389	01142614	491395.96	2179859.67
390	01155035	491405.62	2179822.59
391	01142611	491405.70	2179822.05
392	01142607	491416.61	2179744.62
393	01142596	491427.95	2179708.39
394	01142576	491485.20	2179662.64
395	01155033	491485.40	2179662.48
396	01155032	491530.45	2179633.21
397	01142562	491530.66	2179633.13
398	01142547	491568.28	2179617.34
399	01155031	491605.91	2179607.42
400	01142538	491606.58	2179607.35
401	01142529	491634.28	2179604.12
402	01155030	491634.86	2179604.05
403	01155029	491665.39	2179604.13
404	01155028	491687.39	2179605.65
405	01142511	491687.76	2179605.75
406	01142509	491700.84	2179609.46
407	01142507	491720.43	2179657.55
408	01155027	491720.49	2179657.71
409	01155026	491732.65	2179701.48
410	01142503	491732.82	2179701.92
411	01155025	491750.61	2179749.68
412	01142496	491764.77	2179784.14
413	01142471	491820.33	2179774.91
414	01155024	491821.04	2179774.79
415	01155023	491877.81	2179776.52
416	01142436	491878.67	2179776.60
417	01155022	491986.87	2179787.49
418	01142376	491987.16	2179787.59
419	01142356	492020.41	2179799.57
420	01155021	492057.58	2179830.48
421	01142321	492070.34	2179855.55
422	01142316	492078.51	2179917.86
423	01155020	492078.51	2179917.92

424	01155019	492079.93	2179952.85
425	01142314	492080.02	2179953.16
426	01142311	492088.24	2179984.59
427	01142302	492099.48	2180002.72
428	01155018	492099.53	2180002.80
429	01155017	492117.95	2180010.17
430	01142285	492132.25	2180014.00
431	01155016	492158.13	2180000.32
432	01142281	492158.23	2180000.16
433	01142275	492178.69	2179967.76
434	01142270	492194.35	2179928.31
435	01155015	492194.38	2179928.24
436	01142262	492230.88	2179868.43
437	01155014	492231.08	2179868.09
438	01142227	492323.73	2179754.40
439	01142222	492343.53	2179720.89
440	01142220	492366.77	2179682.52
441	01155012	492366.82	2179682.45
442	01142214	492395.41	2179661.26
443	01142203	492416.97	2179652.49
444	01142195	492456.03	2179652.83
445	01155009	492504.02	2179661.94
446	01142180	492504.86	2179662.22
447	01142162	492549.34	2179676.93
448	01155008	492579.19	2179698.26
449	01142155	492579.32	2179698.38
450	01155007	492608.10	2179722.12
451	01142137	492636.20	2179745.10
452	01155006	492662.41	2179747.60
453	01142126	492664.02	2179747.50
454	01155005	492718.50	2179744.19
455	01142105	492778.99	2179735.82
456	01155004	492814.57	2179736.90
457	01142098	492815.30	2179737.17
458	01142092	492832.17	2179743.39
459	01155003	492871.83	2179776.08
460	0115500301	492873.22	2179765.96
461	0115500302	492959.36	2179712.14
462	0115500303	493026.47	2179643.90
463	0115500304	493669.07	2179579.23
464	0115500305	494226.33	2179698.69
465	0115500306	494310.17	2179716.66
466	0115500307	494323.44	2179719.50

467	0115500308	494410.33	2179738.13
468	0115500309	494487.44	2179754.66
469	0115500310	494493.05	2179755.86
470	0115500311	494556.43	2179769.45
471	0115500312	494571.73	2179772.73
472	0115500313	494609.12	2179780.74
473	0115500314	495040.48	2179856.66
474	0115500315	495059.23	2179859.96
475	0115500316	495077.65	2179863.20
476	0115500317	495251.09	2179893.73
477	0115500318	495265.89	2179896.33
478	0115500319	495327.18	2179907.12
479	0115500320	495365.59	2179913.88
480	0115500321	495382.05	2179916.78

**Перечень координат характерных точек границ
Васильевского сельского поселения Аннинского муниципального
района Воронежской области**

№ п/п	Номер характерной точки границ	Координаты	
		X	Y
1	15075	497449.95	2156891.77
2	1507401	497600.36	2157198.86
3	15074142	497609.77	2157230.61
4	15074141	497632.73	2157271.13
5	15074140	497656.18	2157319.66
6	15074139	497685.62	2157383.19
7	15074138	497710.07	2157432.71
8	15074137	497739.52	2157482.74
9	15074136	497763.97	2157535.26
10	15074135	497785.91	2157588.29
11	15074134	497798.35	2157648.80
12	15074133	497795.78	2157720.80
13	15074132	497765.23	2157774.27
14	1507413101	497726.39	2157809.63
15	15074131	497725.19	2157810.73
16	15074130	497684.17	2157830.68
17	15074129	497645.17	2157833.65
18	15074128	497613.66	2157839.61
19	15074127	497589.64	2157856.59
20	15074126	497584.60	2157898.59
21	15074125	497590.56	2157942.09
22	15074124	497577.53	2157967.08
23	15074123	497555.00	2157999.56
24	15074122	497529.47	2158035.03
25	15074121	497498.42	2158080.00
26	15074120	497473.38	2158125.97
27	15074119	497452.84	2158160.45
28	15074118	497424.82	2158181.93
29	15074117	497388.81	2158194.39
30	15074116	497355.29	2158207.36
31	15074115	497336.77	2158229.34
32	15074114	497323.24	2158263.32
33	15074113	497312.20	2158303.31
34	15074112	497299.14	2158357.30
35	15074111	497282.59	2158407.28
36	15074110	497261.56	2158437.76

37	15074109	497222.53	2158469.72
38	15074108	497183.00	2158497.18
39	15074107	497152.98	2158518.15
40	15074106	497122.95	2158549.12
41	15074105	497086.41	2158592.59
42	15074104	497052.36	2158638.05
43	15074103	497034.83	2158670.54
44	15074102	497033.81	2158693.53
45	15074101	497032.78	2158721.53
46	15074100	497018.75	2158743.02
47	15074099	496993.73	2158774.99
48	15074098	496961.20	2158800.46
49	15074097	496930.69	2158815.93
50	15074096	496905.19	2158807.41
51	15074095	496871.21	2158792.37
52	15074094	496846.70	2158789.85
53	15074093	496821.19	2158810.32
54	15074092	496802.16	2158843.30
55	15074091	496770.31	2158876.92
56	15074090	496757.77	2158893.39
57	15074089	496738.71	2158915.84
58	15074088	496702.64	2158944.75
59	15074087	496662.07	2158972.15
60	15074086	496626.01	2158994.06
61	15074085	496585.49	2159002.46
62	15074084	496543.46	2159015.85
63	15074083	496506.42	2159030.26
64	15074082	496472.38	2159048.18
65	15074081	496457.82	2159072.14
66	15074080	496451.73	2159107.63
67	15074079	496448.13	2159146.12
68	15074078	496428.07	2159173.07
69	15074077	496381.51	2159196.45
70	15074076	496353.92	2159229.88
71	15074075	496349.83	2159268.87
72	15074074	496350.21	2159316.87
73	1507407301	496354.60	2159358.11
74	15074073	496355.58	2159367.39
75	15074072	496357.98	2159408.89
76	15074071	496362.38	2159447.90
77	15074070	496363.77	2159493.41
78	15074069	496371.67	2159533.43
79	15074068	496391.61	2159557.48

80	15074067	496391.53	2159589.48
81	15074066	496400.95	2159621.50
82	15074065	496400.88	2159649.00
83	15074064	496407.82	2159672.52
84	15074063	496423.75	2159701.06
85	15074062	496438.18	2159730.09
86	15074061	496453.07	2159773.63
87	15074060	496467.98	2159810.17
88	15074059	496485.88	2159849.21
89	150745801	496489.76	2159864.04
90	0114864105	496466.67	2159896.59
91	0114864104	496434.20	2159955.05
92	0114864103	496271.43	2160162.14
93	0114864102	495991.30	2160505.07
94	0114864101	495769.89	2160802.21
95	01148641	495687.20	2160916.32
96	01148645	495672.47	2160983.93
97	01148653	495613.02	2161264.60
98	01148664	495553.25	2161592.98
99	01153069	495518.24	2161776.22
100	01148677	495513.42	2161799.97
101	01148686	495445.89	2161924.47
102	01148701	495355.89	2162082.94
103	0114871002	495340.46	2162110.80
104	0114871001	495333.73	2162122.92
105	01148710	495248.03	2162277.62
106	0114872501	495119.44	2162503.57
107	01148725	495115.03	2162511.33
108	0115438711	495113.36	2162514.47
109	0115438710	495114.62	2162515.32
110	0115438709	494982.11	2162762.25
111	0115438708	494662.56	2163361.15
112	0115438707	494585.20	2163485.57
113	0115438706	494558.20	2163535.88
114	0115438705	494538.56	2163580.32
115	0115438704	494330.07	2163938.00
116	0115438703	494297.42	2163997.40
117	0115438702	494300.10	2164010.01
118	0115438701	493922.22	2164710.38
119	01154387	494563.32	2165046.93
120	01148743	494700.30	2165123.45
121	01154388	495089.91	2165327.65
122	01148717	495216.91	2165397.06

123	01148655	495611.38	2165604.25
124	01154389	495900.53	2165758.71
125	0114859701	496026.91	2165824.20
126	01148597	496038.49	2165830.20
127	0114863132	496046.47	2165834.27
128	0114863131	496054.61	2165844.00
129	0114863130	496134.65	2165886.30
130	0114863129	496364.29	2166007.66
131	0114863128	496473.83	2166065.43
132	0114863127	496475.65	2166066.30
133	0114863126	496590.95	2166212.57
134	0114863125	496589.22	2166215.87
135	0114863124	496551.64	2166285.30
136	0114863123	496487.37	2166404.12
137	0114863122	496423.55	2166523.51
138	0114863121	496359.73	2166642.87
139	0114863120	496295.89	2166762.31
140	0114863119	496230.47	2166884.68
141	0114863118	496165.05	2167007.04
142	0114863117	496099.69	2167129.31
143	0114863116	496048.85	2167224.41
144	0114863115	496115.92	2167259.40
145	0114863114	496372.76	2167392.50
146	0114863113	496546.91	2167482.75
147	0114863112	496545.38	2167490.24
148	0114863111	496512.79	2167622.77
149	0114863110	496503.79	2167670.69
150	0114863109	496485.43	2167768.48
151	0114863108	496457.17	2167819.48
152	0114863107	496384.82	2167950.08
153	0114863106	496313.68	2168078.50
154	0114863105	496241.64	2168208.53
155	0114863104	496171.08	2168340.16
156	0114863103	496022.22	2168618.22
157	0114863102	495913.00	2168607.40
158	0114863101	495890.14	2168593.98
159	01148631	495721.29	2168647.84
160	01148640	495691.20	2168700.80
161	01148662	495562.97	2168805.16
162	01148667	495545.18	2168837.09
163	01148675	495519.36	2168864.03
164	0114098201	495445.90	2168826.44
165	0114258218	495280.80	2168744.50

166	0114258217	494824.10	2168519.30
167	0114258216	494570.00	2168367.96
168	0114258215	494207.51	2168164.59
169	0114258214	492697.70	2167333.30
170	0114258213	492169.90	2167019.60
171	0114258212	492045.29	2166943.11
172	0114258211	491675.23	2166768.38
173	0114258210	491534.11	2166701.74
174	0114258209	491473.94	2166872.84
175	0114258208	491466.23	2166818.04
176	0114258207	491457.50	2166773.10
177	0114258206	491457.40	2166772.59
178	0114258205	491449.88	2166654.69
179	0114258204	491449.85	2166654.61
180	0114258203	491439.74	2166624.55
181	0114258202	491421.75	2166605.38
182	0114258201	491421.63	2166605.25
183	01142582	491388.19	2166588.94
184	01142588	491388.15	2166588.92
185	01154712	491355.25	2166582.84
186	01154713	491355.22	2166582.83
187	01142591	491331.18	2166563.36
188	01142594	491328.94	2166555.88
189	01142600	491328.86	2166555.62
190	01154714	491327.93	2166530.01
191	01142617	491327.87	2166503.57
192	01154715	491348.89	2166482.02
193	01142639	491348.90	2166482.00
194	01154716	491362.38	2166456.84
195	01142655	491360.37	2166440.01
196	01142657	491360.34	2166439.72
197	01154717	491351.52	2166422.41
198	01154718	491351.25	2166422.21
199	01142659	491334.08	2166409.10
200	01154719	491329.67	2166387.85
201	01142643	491329.63	2166387.66
202	01142634	491335.28	2166369.06
203	01142636	491355.02	2166361.13
204	01154720	491355.04	2166361.12
205	01154721	491389.93	2166357.98
206	01142642	491390.80	2166357.91
207	01142652	491423.89	2166358.88
208	01142656	491464.60	2166389.07

209	01154722	491464.81	2166389.19
210	01142651	491496.33	2166407.06
211	01142640	491508.31	2166404.00
212	01154723	491526.33	2166397.71
213	01142616	491535.99	2166386.91
214	01154724	491536.25	2166378.39
215	01142598	491536.21	2166378.28
216	01154725	491531.61	2166362.91
217	01142586	491531.57	2166362.85
218	01142571	491519.35	2166347.20
219	01154726	491519.22	2166346.88
220	01142564	491502.85	2166305.12
221	01142558	491502.78	2166304.92
222	01154727	491504.78	2166294.75
223	01142557	491560.51	2166276.78
224	01154728	491560.61	2166276.71
225	01142561	491591.79	2166252.97
226	01154729	491623.27	2166222.35
227	01142567	491623.29	2166222.32
228	01142570	491655.34	2166172.13
229	01154730	491655.36	2166172.09
230	01142569	491670.93	2166133.36
231	01154731	491665.99	2166100.99
232	01142551	491665.96	2166100.81
233	01154732	491659.91	2166079.65
234	01154733	491659.81	2166079.31
235	01142532	491655.62	2166049.42
236	01154734	491655.61	2166049.34
237	01142525	491657.92	2166028.95
238	01142515	491657.94	2166028.91
239	01142517	491665.96	2166015.54
240	01154735	491732.15	2165988.50
241	01142521	491777.97	2165960.86
242	01154736	491777.98	2165960.85
243	01142524	491797.18	2165943.51
244	01154737	491804.55	2165924.12
245	01154738	491804.55	2165924.07
246	01142522	491805.16	2165903.67
247	01142518	491805.16	2165903.61
248	01154739	491803.58	2165871.22
249	01142491	491803.59	2165871.12
250	01154740	491804.17	2165851.62
251	01142486	491810.29	2165845.83

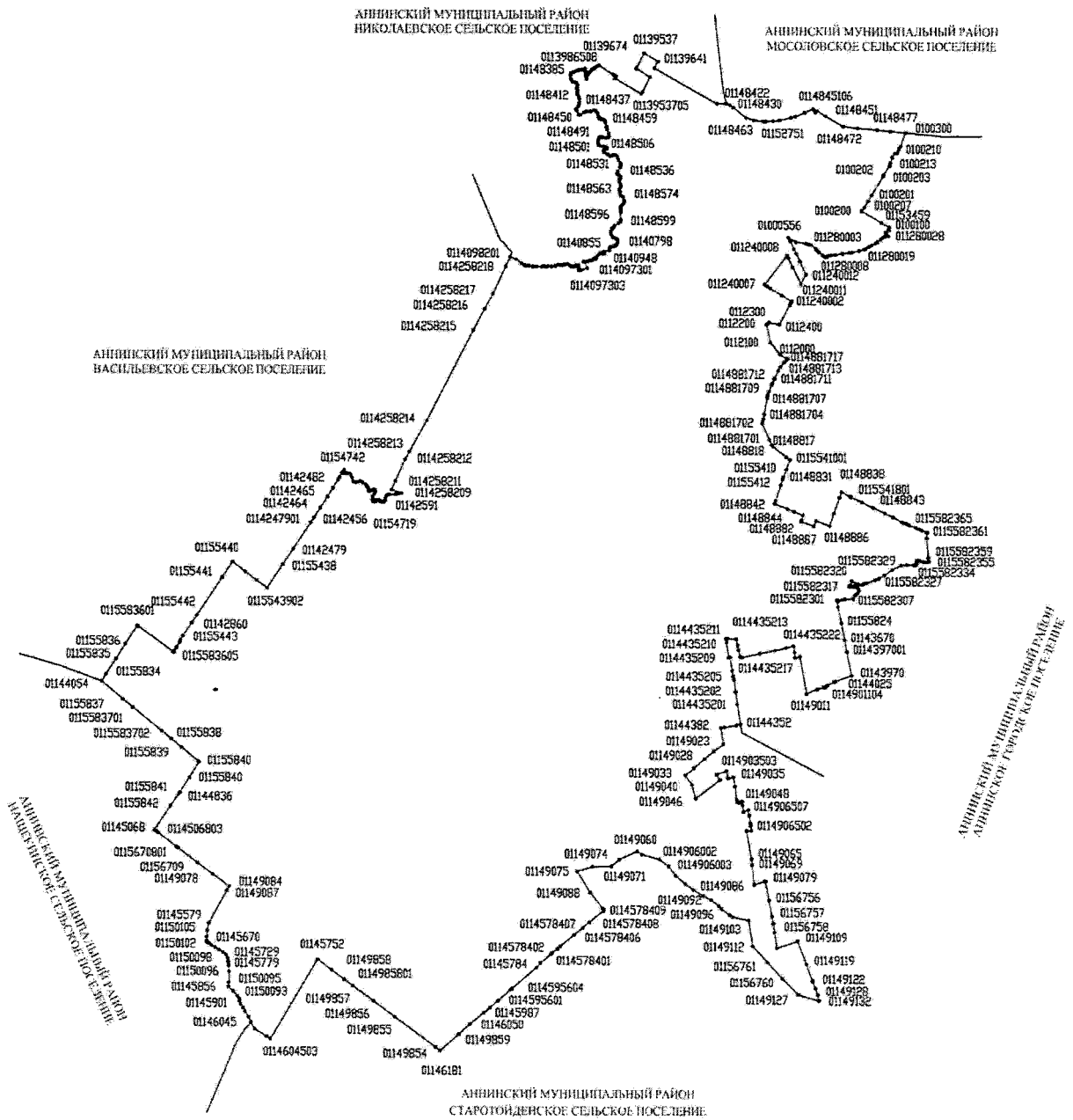
252	01154741	491837.61	2165840.67
253	01142481	491837.82	2165840.72
254	01154742	491857.00	2165845.51
255	01142480	491826.88	2165818.11
256	01154743	491809.05	2165801.88
257	01142484	491742.67	2165764.11
258	01142482	491695.20	2165731.72
259	01142477	491689.83	2165728.02
260	01154744	491556.96	2165641.82
261	01142465	491410.89	2165542.13
262	01142464	491222.00	2165413.22
263	01142456	491063.61	2165300.26
264	0114247901	490977.05	2165241.43
265	01142479	490526.94	2164923.10
266	01155438	490263.35	2164734.76
267	0115543902	489864.94	2164455.62
268	0115543901	489993.47	2164262.42
269	01155439	490142.11	2164053.97
270	01155440	490305.71	2163827.22
271	01155441	490039.84	2163641.26
272	01155442	489398.69	2163187.34
273	01142860	489267.35	2163094.35
274	01155443	489045.32	2162931.51
275	01155444	488979.39	2162892.63
276	01143326	488947.67	2162885.01
277	01143278	488946.21	2162884.49
278	01155445	488926.10	2162872.87
279	01142175	488852.61	2162821.81
280	01155446	488847.25	2162818.54
281	0115544701	488839.12	2162814.47
282	01155447	488830.78	2162810.98
283	0114370201	488819.63	2162807.01
284	01143702	488809.48	2162804.24
285	0115583605	488765.46	2162774.83
286	0115583604	488779.08	2162754.44
287	0115583603	488780.74	2162751.96
288	0115583602	489203.86	2162131.18
289	0115583601	489217.18	2162112.12
290	01155836	488901.60	2161898.76
291	01155835	488651.30	2161731.15
292	01155834	488389.49	2161551.27
293	01144054	488267.92	2161475.24
294	01155669	488385.57	2161138.96

295	01155668	488523.08	2160733.43
296	0115566801	488604.26	2160486.65
297	0115566802	488610.39	2160468.02
298	0115566803	488624.98	2160423.68
299	01155667	488655.41	2160331.16
300	0115566701	488669.96	2160289.04
301	01143779	488805.51	2159896.71
302	0114377901	488818.73	2159852.44
303	01155666	488822.02	2159841.43
304	0115566601	488897.86	2159614.65
305	01155665	488960.69	2159427.37
306	0115566501	489128.35	2158914.05
307	0115566502	489141.74	2158873.03
308	0115566503	489166.74	2158796.50
309	0115566504	489204.74	2158680.16
310	01155664	489229.51	2158604.31
311	0115566401	489251.74	2158539.04
312	0115566402	489261.74	2158509.68
313	0115566403	489276.52	2158466.28
314	0115566404	489290.12	2158426.34
315	0115566405	489301.90	2158391.75
316	0115566406	489311.89	2158362.41
317	0115566407	489326.67	2158319.01
318	01143526	489344.75	2158265.93
319	01155663	489357.81	2158218.30
320	01155662	489489.64	2157811.01
321	01155661	489623.07	2157419.92
322	0115566101	489664.80	2157290.92
323	0115566102	489696.13	2157194.08
324	0115566103	489703.14	2157172.41
325	01143386	489719.34	2157122.32
326	01155660	489893.88	2157069.69
327	01155659	489968.85	2157040.32
328	01155658	490164.04	2156949.47
329	01143199	490233.03	2156925.18
330	01155657	490436.48	2156871.02
331	01155656	490563.16	2156860.70
332	0115565601	490584.00	2156860.00
333	0115565602	490699.00	2156839.00
334	01155654	490809.80	2156827.24
335	01155653	490914.36	2156821.90
336	01142815	491062.27	2156813.41
337	0114281501	491063.28	2156758.19

338	0114281502	491063.50	2156746.22
339	0114281503	490926.60	2156753.23
340	0114281504	490946.17	2156112.30
341	0114281505	490974.62	2156117.50
342	0114281506	491009.09	2156123.80
343	0114281507	491074.68	2156135.91
344	0114281508	491075.04	2156116.23
345	0114281509	491075.07	2156114.57
346	15087	491075.40	2156096.33
347	15086	491883.52	2156154.81
348	1142413	491921.56	2156152.31
349	15085	492740.25	2156098.52
350	15084	493159.45	2156070.39
351	15083	493247.76	2156074.87
352	15082	493827.61	2156065.76
353	15081	494580.95	2156070.86
354	15080	495035.22	2156059.71
355	15079035	495119.40	2156063.68
356	15079034	495244.91	2156058.37
357	21055548	495329.94	2156055.94
358	15079033	495344.42	2156055.52
359	15079032	495353.40	2156066.53
360	15079031	495375.85	2156097.56
361	15079030	495408.80	2156135.11
362	15079029	495440.25	2156168.66
363	15079028	495476.20	2156198.21
364	15079027	495510.68	2156216.27
365	15079026	495538.65	2156232.31
366	15079025	495567.62	2156253.85
367	15079024	495592.08	2156276.89
368	15079023	495611.05	2156302.42
369	15079022	495628.00	2156331.44
370	15079021	495678.45	2156368.02
371	15079020	495701.43	2156378.55
372	15079019	495734.90	2156398.60
373	15079018	495756.36	2156429.14
374	15079017	495772.32	2156456.16
375	1507901601	495772.89	2156457.13
376	15079016	495788.77	2156484.18
377	15079015	495803.24	2156507.21
378	15079014	495828.18	2156547.74
379	15079013	495849.65	2156566.28
380	15079012	495878.12	2156588.32

381	15079011	495899.60	2156602.85
382	15079010	495918.06	2156628.88
383	15079009	495941.51	2156663.41
384	15079008	495967.96	2156696.45
385	1507900701	495995.80	2156718.52
386	15079007	495998.92	2156721.00
387	15079006	496016.39	2156741.53
388	15079005	496023.35	2156767.04
389	15079004	496018.30	2156803.03
390	15079003	496013.76	2156828.52
391	15079002	496019.70	2156866.53
392	15079001	496036.15	2156897.56
393	15079	496040.46	2156927.17
394	1507801	496090.43	2156920.27
395	15078	496158.84	2156910.83
396	1507701	496206.94	2156909.85
397	15077	496390.19	2156906.16
398	15076	496949.96	2156897.36

Карта-схема границ Верхнетойденского сельского поселения Аннинского муниципального района Воронежской области



**Перечень координат характерных точек границ
Верхнетойденского сельского поселения Аннинского муниципального
района Воронежской области**

№ п/п	Номер характерной точки границ	Координаты	
		X	Y
1	01148422	498047.69	2172716.76
2	01148426	498025.21	2172780.73
3	01148430	497982.06	2172844.52
4	01148458	497809.47	2173072.44
5	01148463	497769.73	2173208.50
6	01148468	497746.81	2173384.14
7	01152751	497745.59	2173424.62
8	01148466	497753.14	2173558.18
9	01148465	497766.49	2173676.50
10	01148457	497809.48	2173881.88
11	01148452	497831.59	2173963.69
12	01148443	497899.89	2174131.15
13	0114845106	497962.14	2174279.53
14	0114845105	497922.36	2174313.04
15	0114845104	497912.78	2174317.55
16	0114845103	497909.78	2174323.43
17	0114845102	497915.19	2174330.43
18	0114845101	497935.88	2174350.82
19	01148451	497840.83	2174508.21
20	01148472	497666.95	2174823.13
21	01148474	497639.98	2175081.02
22	01148477	497612.98	2175437.72
23	01148479	497590.58	2175673.05
24	0100300	497561.69	2175944.38
25	0100212	497336.27	2175857.70
26	0100211	497314.58	2175842.56
27	0100210	497275.09	2175825.50
28	0100209	497220.14	2175792.17
29	0100216	497217.63	2175757.01
30	0100215	497147.98	2175708.91
31	0100214	497049.84	2175674.65
32	0100213	497006.53	2175660.00
33	0100202	496857.84	2175557.74
34	0100203	496826.33	2175545.66
35	0100201	496507.69	2175336.75
36	0100204	496406.45	2175276.06

37	0100207	496301.41	2175207.53
38	0100200	496238.81	2175163.24
39	01153459	496041.79	2175512.85
40	0100100	495963.34	2175652.08
41	011280032	495918.49	2175653.68
42	011280031	495918.47	2175641.19
43	011280030	495882.03	2175599.21
44	011280029	495850.03	2175599.35
45	011280028	495814.47	2175641.37
46	011280027	495813.98	2175596.19
47	011280026	495804.93	2175567.43
48	011280025	495789.42	2175543.19
49	011280024	495756.77	2175502.46
50	011280023	495714.43	2175446.55
51	011280022	495691.81	2175413.58
52	011280021	495649.79	2175335.69
53	011280020	495630.07	2175293.34
54	011280019	495591.29	2175226.76
55	011280018	495585.47	2175207.69
56	011280017	495562.85	2175114.61
57	011280016	495532.14	2174982.09
58	011280015	495529.56	2174932.64
59	011280014	495510.16	2174812.73
60	011280013	495492.29	2174678.66
61	011280012	495483.66	2174613.96
62	011280011	495478.35	2174575.29
63	011280010	495462.15	2174543.78
64	011280009	495452.69	2174524.74
65	011280008	495452.51	2174507.81
66	011280007	495485.07	2174460.27
67	011280006	495536.24	2174398.60
68	011280005	495563.90	2174366.55
69	011280004	495593.35	2174333.44
70	011280003	495662.08	2174248.80
71	011280002	495673.40	2174203.37
72	011280001	495684.54	2174158.72
73	0112800	495708.54	2173977.83
74	01000556	495783.23	2173840.42
75	01000557	495726.36	2173870.02
76	01000558	495588.31	2173941.82
77	01000559	495514.70	2173980.11
78	011240015	495383.18	2174050.98
79	011240014	495382.04	2174048.53

80	011240013	495380.94	2174045.99
81	011240012	495158.21	2174155.50
82	011240011	495001.80	2174065.68
83	011240010	495283.77	2173916.26
84	011240009	495431.34	2173840.61
85	011240008	495481.04	2173815.13
86	011240007	494986.85	2173414.64
87	011240006	494960.22	2173458.92
88	011240005	494923.07	2173520.69
89	011240004	494803.48	2173724.33
90	011240003	494708.06	2173900.60
91	011240002	494677.77	2173883.45
92	011240001	494644.36	2173864.67
93	0112400	494319.41	2173682.06
94	0112300	494353.46	2173492.12
95	0112200	494314.88	2173449.85
96	0112100	494021.84	2173519.11
97	0112000	493815.31	2173689.57
98	011190002	493751.04	2173812.57
99	011190001	493751.07	2173812.62
100	0111900	493745.13	2173823.98
101	0114881718	493739.83	2173834.10
102	0114881717	493738.61	2173831.81
103	0114881716	493720.24	2173802.86
104	0114881715	493687.75	2173767.19
105	0114881714	493608.31	2173699.53
106	0114881713	493540.87	2173658.85
107	0114881712	493410.34	2173590.51
108	0114881711	493345.30	2173559.44
109	0114881710	493308.03	2173542.78
110	0114881709	493196.28	2173496.15
111	0114881708	493143.07	2173475.40
112	0114881707	493118.54	2173467.11
113	0114881706	493094.92	2173461.58
114	0114881705	492811.25	2173409.07
115	0114881704	492737.20	2173394.06
116	0114881703	492707.67	2173387.16
117	0114881702	492662.93	2173373.73
118	0114881701	492389.70	2173499.60
119	01148817	492297.29	2173551.08
120	01148818	492274.24	2173572.07
121	01155409	492100.19	2173807.70
122	0115541001	492053.91	2173875.00

123	01155410	491889.65	2173812.23
124	01155411	491757.94	2173758.10
125	01148831	491730.60	2173745.81
126	01155412	491625.72	2173709.51
127	01155413	491367.09	2173620.06
128	01148842	491318.63	2173604.09
129	01148844	491230.38	2173833.14
130	01155414	491183.17	2173955.29
131	01148861	491124.84	2174111.83
132	01155415	491045.57	2174089.49
133	01148882	491021.14	2174081.51
134	01148887	490942.26	2174306.84
135	01148880	491036.45	2174349.82
136	01148886	490944.99	2174594.60
137	01155416	491157.19	2174674.49
138	01155417	491422.47	2174772.12
139	01148838	491514.66	2174807.83
140	0115541801	491443.61	2174959.06
141	01155418	491435.83	2174975.62
142	01155419	491346.73	2175177.37
143	01148843	491257.12	2175374.11
144	01155428	491254.66	2175379.51
145	01155429	491166.35	2175585.11
146	01148865	491097.46	2175740.23
147	0115582369	491015.65	2175898.21
148	0115582368	490996.46	2175954.07
149	0115582367	490982.62	2175992.75
150	0115582366	490979.81	2175999.08
151	0115582365	490964.31	2176028.23
152	0115582364	490920.95	2176150.33
153	0115582363	490899.17	2176206.35
154	0115582362	490876.55	2176257.75
155	0115582361	490834.33	2176346.65
156	0115582360	490744.40	2176345.20
157	0115582359	490411.10	2176373.20
158	0115582358	490362.86	2176382.40
159	0115582357	490354.47	2176383.06
160	0115582356	490349.98	2176382.15
161	0115582355	490346.33	2176379.49
162	0115582354	490342.19	2176371.88
163	0115582353	490339.93	2176361.51
164	0115582352	490337.85	2176344.31
165	0115582351	490337.23	2176324.33

166	0115582350	490339.45	2176295.35
167	0115582349	490342.73	2176281.02
168	0115582348	490361.24	2176219.12
169	0115582347	490371.74	2176180.49
170	0115582346	490372.40	2176175.61
171	0115582345	490371.62	2176172.55
172	0115582344	490369.42	2176170.42
173	0115582343	490365.66	2176168.44
174	0115582342	490358.56	2176166.73
175	0115582341	490342.77	2176165.35
176	0115582340	490331.95	2176164.39
177	0115582339	490324.11	2176163.99
178	0115582338	490309.37	2176165.48
179	0115582337	490302.47	2176165.74
180	0115582336	490296.73	2176164.78
181	0115582335	490292.90	2176162.20
182	0115582334	490290.13	2176156.26
183	0115582333	490288.43	2176145.54
184	0115582332	490288.42	2176109.06
185	0115582331	490292.35	2175978.35
186	0115582330	490283.43	2175884.67
187	0115582329	490202.25	2175718.43
188	0115582328	490113.33	2175583.12
189	0115582327	490054.98	2175479.04
190	0115582326	490033.26	2175420.45
191	0115582325	489978.32	2175248.64
192	0115582324	489963.34	2175210.89
193	0115582323	489950.46	2175179.77
194	0115582322	489956.27	2175113.17
195	0115582321	489968.94	2175072.51
196	0115582320	490018.03	2174997.73
197	0115582319	489945.28	2174967.11
198	0115582318	489930.94	2174961.61
199	0115582317	489923.32	2174960.26
200	0115582316	489919.95	2174966.81
201	0115582315	489919.58	2175028.85
202	0115582314	489912.03	2175084.37
203	0115582313	489895.77	2175110.60
204	0115582312	489873.09	2175123.47
205	0115582311	489846.08	2175124.35
206	0115582310	489802.12	2175098.29
207	0115582309	489784.22	2175071.63
208	0115582308	489773.16	2175051.29

209	0115582307	489714.46	2175019.82
210	0115582306	489708.50	2174876.22
211	0115582305	489698.47	2174829.43
212	0115582304	489674.48	2174759.20
213	0115582303	489665.61	2174743.73
214	0115582302	489691.96	2174744.24
215	0115582301	489677.98	2174732.74
216	01155823	489575.56	2174751.55
217	01155824	489302.11	2174809.36
218	01143670	489010.76	2174869.85
219	0114397001	488810.25	2174910.89
220	01143970	488405.02	2174994.99
221	01144015	488307.43	2174706.08
222	01144025	488297.43	2174681.01
223	0114901109	488240.50	2174562.34
224	0114901108	488231.28	2174556.64
225	0114901107	488230.49	2174555.93
226	0114901106	488229.51	2174554.60
227	0114901105	488209.51	2174516.07
228	0114901104	488210.17	2174513.29
229	0114901103	488210.43	2174494.65
230	0114901102	488176.74	2174385.57
231	0114901101	488174.61	2174378.81
232	01149011	488095.51	2174186.27
233	01148995	488725.51	2174068.92
234	01148997	488709.73	2173977.26
235	01148992	488801.56	2173969.08
236	0114435223	488901.26	2173948.31
237	0114435222	488905.73	2173947.41
238	0114435221	488872.59	2173811.12
239	0114435220	488829.38	2173614.59
240	0114435219	488773.74	2173335.29
241	0114435218	488710.03	2173024.47
242	0114435217	488713.75	2173000.73
243	0114435216	488721.79	2172989.01
244	0114435215	488838.65	2172958.71
245	0114435214	488910.64	2172940.38
246	0114435213	489019.91	2172912.75
247	0114435212	489027.99	2172758.42
248	0114435211	489027.90	2172730.08
249	0114435210	488966.59	2172739.49
250	0114435209	488708.94	2172782.13
251	0114435208	488709.91	2172792.81

252	0114435207	488711.11	2172801.06
253	0114435206	488481.19	2172843.99
254	0114435205	488393.96	2172858.88
255	0114435204	488351.41	2172871.65
256	0114435203	488325.88	2172878.03
257	0114435202	488125.89	2172907.81
258	0114435201	487915.54	2172939.49
259	01144352	487574.42	2172995.55
260	0114436002	487574.27	2172994.68
261	0114436001	487573.65	2172990.97
262	01144360	487561.81	2172921.20
263	0114438201	487524.08	2172707.94
264	01144382	487512.47	2172642.34
265	01149023	487238.52	2172685.31
266	01149026	487120.20	2172516.64
267	01149028	486991.70	2172349.56
268	01149029	486833.04	2172154.82
269	01149033	486716.17	2172007.51
270	01149040	486558.25	2172121.81
271	01149046	486325.49	2172190.00
272	01149037	486635.50	2172628.20
273	0114903504	486729.10	2172566.00
274	0114903503	486791.80	2172743.00
275	0114903502	486669.31	2172773.01
276	0114903501	486688.20	2172862.00
277	01149035	486683.56	2172870.19
278	01149041	486532.87	2172898.88
279	01149047	486318.18	2172928.46
280	01149049	486268.36	2172945.15
281	0114904804	486272.23	2172971.01
282	0114904803	486261.09	2172970.98
283	0114904802	486266.61	2173015.30
284	0114904801	486278.65	2173013.96
285	01149048	486281.03	2173029.87
286	01149051	486216.41	2173034.81
287	0114906508	486107.46	2173055.08
288	0114906507	486136.30	2173137.10
289	0114906506	486052.60	2173160.10
290	0114906505	486038.60	2173161.90
291	0114906504	485919.60	2173177.10
292	0114906503	485870.10	2173183.50
293	0114906502	485793.00	2173193.60
294	0114906501	485781.61	2173113.32

295	01149065	485310.90	2173197.45
296	01149069	485210.38	2173208.87
297	0114907902	484879.80	2173250.70
298	0114907901	484938.10	2173437.30
299	01149079	484932.87	2173453.20
300	01156756	484613.41	2173516.71
301	01156757	484345.97	2173572.43
302	01149104	484223.88	2173595.12
303	01156758	484075.41	2173619.55
304	01149115	483809.24	2173661.70
305	01149109	483927.40	2174034.13
306	01149119	483532.05	2174197.93
307	01156759	483264.84	2174301.32
308	01149122	483239.90	2174311.63
309	01149125	483122.03	2174362.52
310	01149128	483012.10	2174403.44
311	01149132	482915.63	2174420.94
312	01149127	483018.77	2174050.48
313	01156760	483295.97	2173761.03
314	01156761	483569.92	2173494.46
315	01149112	483842.23	2173226.14
316	01149103	484275.79	2173151.62
317	01149102	484333.78	2172868.30
318	01149101	484367.69	2172814.55
319	01149096	484469.94	2172662.98
320	01149095	484521.17	2172618.27
321	01149093	484617.25	2172475.91
322	01149092	484688.82	2172327.84
323	01149086	484786.45	2172156.57
324	01149081	484888.69	2172005.84
325	01149077	485025.37	2171836.39
326	0114906003	485185.50	2171705.10
327	0114906002	485297.80	2171545.80
328	0114906001	485381.90	2171222.20
329	01149060	485431.43	2171141.48
330	01149067	485295.62	2170818.01
331	01149071	485181.81	2170673.88
332	01149074	485170.51	2170333.05
333	01149075	485093.85	2170058.72
334	01149088	484741.36	2170295.21
335	01149097	484469.82	2170523.49
336	01145784	484459.38	2170533.45
337	0114578409	484428.52	2170532.71

338	0114578408	484234.59	2170279.15
339	0114578407	484140.74	2170160.80
340	0114578406	484023.94	2170008.84
341	0114578405	483822.59	2169754.44
342	0114578404	483782.60	2169706.93
343	0114578403	483716.74	2169614.30
344	0114578402	483693.31	2169596.04
345	0114578401	483540.06	2169398.76
346	01145784	483465.17	2169329.76
347	0114595604	483108.87	2168889.91
348	0114595603	483104.58	2168885.66
349	0114595602	483081.53	2168858.02
350	0114595601	482895.34	2168634.64
351	01145956	482775.76	2168491.17
352	01145987	482691.87	2168379.96
353	01146050	482496.39	2168131.10
354	0114985901	482333.30	2167939.83
355	01149859	482321.49	2167925.98
356	01146181	482044.87	2167598.67
357	01149854	482107.23	2167513.08
358	01149855	482620.84	2166779.94
359	01149856	482887.48	2166396.83
360	01149857	483144.75	2166023.03
361	0114985801	483253.60	2165868.51
362	01149858	483412.22	2165643.33
363	01145752	483593.38	2165387.37
364	0114604503	482238.42	2164534.46
365	0114604502	482282.95	2164456.43
366	0114604501	482404.52	2164246.95
367	01146045	482515.89	2164180.34
368	01146013	482607.64	2164136.59
369	01150090	482707.40	2164071.88
370	01150091	482765.85	2164041.18
371	01145938	482825.53	2163996.05
372	01150092	482878.70	2163972.85
373	01145901	482915.14	2163973.02
374	01150093	482962.76	2163935.21
375	01150094	483046.14	2163859.26
376	01145856	483121.23	2163776.27
377	01150095	483194.05	2163779.14
378	01150096	483374.45	2163784.15
379	01145779	483490.79	2163778.71
380	01145766	483546.04	2163770.20

381	01150098	483613.44	2163753.36
382	01145729	483661.55	2163729.17
383	01150099	483705.36	2163675.09
384	01150100	483748.80	2163603.14
385	01150101	483790.55	2163531.14
386	01145682	483826.92	2163470.05
387	01150102	483854.41	2163424.02
388	01150103	483879.99	2163386.45
389	01145670	483905.72	2163375.26
390	01150104	483969.24	2163377.02
391	01150105	484077.31	2163392.78
392	01145579	484202.92	2163418.39
393	01149087	484748.70	2163740.65
394	01149084	484821.29	2163784.35
395	01149078	485024.04	2163489.68
396	01156709	485213.56	2163215.06
397	0115670801	485463.75	2162860.66
398	01156708	485487.45	2162827.10
399	0114506803	485718.62	2162501.01
400	0114506802	485728.41	2162487.20
401	0114506801	485743.52	2162465.55
402	01145068	485768.36	2162429.96
403	01155842	486176.81	2162721.19
404	01144836	486384.53	2162875.99
405	01155841	486404.44	2162891.07
406	01155840	486648.01	2163056.77
407	01155840	486911.57	2163234.99
408	0115583901	486920.39	2163223.45
409	01155839	487155.94	2162915.28
410	01155838	487300.63	2162729.09
411	0115583702	487432.76	2162559.07
412	0115583701	487834.69	2162032.38
413	01155837	487970.93	2161853.84
414	01144054	488267.92	2161475.24
415	01155834	488389.49	2161551.27
416	01155835	488651.30	2161731.15
417	01155836	488901.60	2161898.76
418	0115583601	489217.18	2162112.12
419	0115583602	489203.86	2162131.18
420	0115583603	488780.74	2162751.96
421	0115583604	488779.08	2162754.44
422	0115583605	488765.46	2162774.83
423	01143702	488809.48	2162804.24

424	0114370201	488819.63	2162807.01
425	01155447	488830.78	2162810.98
426	0115544701	488839.12	2162814.47
427	01155446	488847.25	2162818.54
428	01142175	488852.61	2162821.81
429	01155445	488926.10	2162872.87
430	01143278	488946.21	2162884.49
431	01143326	488947.67	2162885.01
432	01155444	488979.39	2162892.63
433	01155443	489045.32	2162931.51
434	01142860	489267.35	2163094.35
435	01155442	489398.69	2163187.34
436	01155441	490039.84	2163641.26
437	01155440	490305.71	2163827.22
438	01155439	490142.11	2164053.97
439	0115543901	489993.47	2164262.42
440	0115543902	489864.94	2164455.62
441	01155438	490263.35	2164734.76
442	01142479	490526.94	2164923.10
443	0114247901	490977.05	2165241.43
444	01142456	491063.61	2165300.26
445	01142464	491222.00	2165413.22
446	01142465	491410.89	2165542.13
447	01154744	491556.96	2165641.82
448	01142477	491689.83	2165728.02
449	01142482	491695.20	2165731.72
450	01142484	491742.67	2165764.11
451	01154743	491809.05	2165801.88
452	01142480	491826.88	2165818.11
453	01154742	491857.00	2165845.51
454	01142481	491837.82	2165840.72
455	01154741	491837.61	2165840.67
456	01142486	491810.29	2165845.83
457	01154740	491804.17	2165851.62
458	01142491	491803.59	2165871.12
459	01154739	491803.58	2165871.22
460	01142518	491805.16	2165903.61
461	01142522	491805.16	2165903.67
462	01154738	491804.55	2165924.07
463	01154737	491804.55	2165924.12
464	01142524	491797.18	2165943.51
465	01154736	491777.98	2165960.85
466	01142521	491777.97	2165960.86

467	01154735	491732.15	2165988.50
468	01142517	491665.96	2166015.54
469	01142515	491657.94	2166028.91
470	01142525	491657.92	2166028.95
471	01154734	491655.61	2166049.34
472	01142532	491655.62	2166049.42
473	01154733	491659.81	2166079.31
474	01154732	491659.91	2166079.65
475	01142551	491665.96	2166100.81
476	01154731	491665.99	2166100.99
477	01142569	491670.93	2166133.36
478	01154730	491655.36	2166172.09
479	01142570	491655.34	2166172.13
480	01142567	491623.29	2166222.32
481	01154729	491623.27	2166222.35
482	01142561	491591.79	2166252.97
483	01154728	491560.61	2166276.71
484	01142557	491560.51	2166276.78
485	01154727	491504.78	2166294.75
486	01142558	491502.78	2166304.92
487	01142564	491502.85	2166305.12
488	01154726	491519.22	2166346.88
489	01142571	491519.35	2166347.20
490	01142586	491531.57	2166362.85
491	01154725	491531.61	2166362.91
492	01142598	491536.21	2166378.28
493	01154724	491536.25	2166378.39
494	01142616	491535.99	2166386.91
495	01154723	491526.33	2166397.71
496	01142640	491508.31	2166404.00
497	01142651	491496.33	2166407.06
498	01154722	491464.81	2166389.19
499	01142656	491464.60	2166389.07
500	01142652	491423.89	2166358.88
501	01142642	491390.80	2166357.91
502	01154721	491389.93	2166357.98
503	01154720	491355.04	2166361.12
504	01142636	491355.02	2166361.13
505	01142634	491335.28	2166369.06
506	01142643	491329.63	2166387.66
507	01154719	491329.67	2166387.85
508	01142659	491334.08	2166409.10
509	01154718	491351.25	2166422.21

510	01154717	491351.52	2166422.41
511	01142657	491360.34	2166439.72
512	01142655	491360.37	2166440.01
513	01154716	491362.38	2166456.84
514	01142639	491348.90	2166482.00
515	01154715	491348.89	2166482.02
516	01142617	491327.87	2166503.57
517	01154714	491327.93	2166530.01
518	01142600	491328.86	2166555.62
519	01142594	491328.94	2166555.88
520	01142591	491331.18	2166563.36
521	01154713	491355.22	2166582.83
522	01154712	491355.25	2166582.84
523	01142588	491388.15	2166588.92
524	01142582	491388.19	2166588.94
525	0114258201	491421.63	2166605.25
526	0114258202	491421.75	2166605.38
527	0114258203	491439.74	2166624.55
528	0114258204	491449.85	2166654.61
529	0114258205	491449.88	2166654.69
530	0114258206	491457.40	2166772.59
531	0114258207	491457.50	2166773.10
532	0114258208	491466.23	2166818.04
533	0114258209	491473.94	2166872.84
534	0114258210	491534.11	2166701.74
535	0114258211	491675.23	2166768.38
536	0114258212	492045.29	2166943.11
537	0114258213	492169.90	2167019.60
538	0114258214	492697.70	2167333.30
539	0114258215	494207.51	2168164.59
540	0114258216	494570.00	2168367.96
541	0114258217	494824.10	2168519.30
542	0114258218	495280.80	2168744.50
543	0114098201	495445.90	2168826.44
544	01140982	495399.58	2168937.54
545	01153406	495337.36	2169028.67
546	01153405	495337.28	2169028.79
547	01141005	495309.43	2169082.12
548	01153404	495298.14	2169101.57
549	01141008	495294.83	2169160.31
550	01141020	495294.52	2169162.32
551	01153403	495283.01	2169237.83
552	01153402	495282.77	2169239.39

553	01141027	495281.13	2169299.86
554	01153401	495276.45	2169400.01
555	01153400	495276.43	2169400.33
556	01141016	495286.30	2169425.15
557	01153399	495286.18	2169426.06
558	01141019	495283.48	2169446.42
559	01141030	495283.29	2169446.76
560	01153398	495274.05	2169463.92
561	01151017	495273.91	2169464.19
562	01153397	495284.45	2169501.80
563	01153396	495283.52	2169573.35
564	01141013	495289.51	2169635.61
565	01140994	495289.71	2169636.11
566	01153395	495309.24	2169684.41
567	01153394	495306.08	2169732.08
568	01140998	495307.23	2169773.84
569	01153393	495307.46	2169774.92
570	01140988	495315.22	2169812.27
571	01153392	495326.56	2169854.15
572	01153391	495307.43	2169889.70
573	01141015	495287.36	2169931.20
574	01141023	495287.31	2169931.48
575	01153390	495280.08	2169969.41
576	01141024	495280.08	2169969.44
577	01153389	495279.88	2169984.77
578	01141012	495289.87	2169999.38
579	01140997	495289.94	2169999.44
580	01153388	495307.49	2170015.78
581	0114097309	495303.02	2170051.21
582	0114097308	495270.74	2170060.37
583	0114097307	495249.70	2170065.05
584	0114097306	495238.47	2170066.56
585	0114097305	495230.61	2170066.42
586	0114097304	495224.77	2170065.17
587	0114097303	495217.08	2170062.62
588	0114097302	495218.62	2170105.64
589	0114097301	495257.32	2170214.86
590	01140973	495358.33	2170152.70
591	01153386	495360.44	2170186.80
592	01140969	495365.82	2170224.82
593	01153385	495365.88	2170225.21
594	01140961	495379.88	2170254.24
595	01153384	495379.93	2170254.34

596	01140964	495376.34	2170272.79
597	01153383	495376.29	2170273.04
598	01153382	495387.83	2170299.59
599	01140953	495401.77	2170321.60
600	01153381	495401.97	2170321.91
601	01140944	495422.99	2170337.50
602	01153380	495419.45	2170348.53
603	01140948	495409.80	2170372.27
604	01153379	495435.99	2170381.96
605	01140930	495460.97	2170396.58
606	01153378	495461.26	2170396.75
607	01153377	495491.42	2170426.93
608	01140902	495507.36	2170441.61
609	01153376	495506.22	2170463.74
610	01140903	495506.05	2170464.17
611	01140912	495492.19	2170498.50
612	01153375	495498.00	2170508.79
613	01153374	495515.75	2170514.12
614	01140887	495537.85	2170519.33
615	01140876	495555.80	2170610.66
616	01153373	495555.83	2170610.82
617	01153372	495571.50	2170612.96
618	01153371	495598.59	2170619.79
619	01140855	495599.09	2170620.03
620	01140849	495610.41	2170625.52
621	01153370	495613.41	2170632.56
622	01153369	495617.23	2170649.58
623	01140845	495619.79	2170676.81
624	01153368	495627.84	2170699.37
625	01153367	495640.55	2170725.76
626	01140835	495640.62	2170725.83
627	01140833	495656.10	2170740.97
628	01153366	495656.22	2170741.08
629	01140821	495677.39	2170751.31
630	01153365	495692.63	2170756.85
631	01153364	495711.69	2170760.27
632	01140798	495711.72	2170760.27
633	01140786	495737.51	2170758.16
634	01153363	495745.97	2170751.36
635	01140779	495761.20	2170727.54
636	01140774	495773.03	2170695.22
637	01140770	495783.15	2170676.57
638	01153362	495783.18	2170676.50


639	01140761	495818.70	2170651.02
640	01153361	495818.73	2170651.00
641	01140752	495852.59	2170639.11
642	01153360	495879.68	2170642.54
643	01140740	495879.85	2170642.60
644	0114860403	495887.55	2170645.39
645	0114860402	495924.84	2170658.75
646	0114860401	495957.06	2170692.56
647	01148604	495971.57	2170705.57
648	01148599	496016.47	2170769.42
649	0114859602	496016.95	2170769.97
650	0114859601	496020.52	2170774.01
651	01148596	496049.08	2170806.46
652	01148594	496072.37	2170813.28
653	01153210	496204.87	2170813.80
654	01148589	496242.12	2170815.53
655	01148588	496262.43	2170809.59
656	01148585	496289.53	2170810.46
657	01148584	496311.97	2170825.79
658	01153209	496338.65	2170850.06
659	01148582	496363.64	2170872.63
660	01148580	496384.80	2170877.75
661	01148577	496416.97	2170873.52
662	01148574	496467.33	2170849.30
663	01148573	496479.60	2170832.72
664	01148570	496493.14	2170814.01
665	01148567	496516.84	2170803.39
666	01148563	496557.48	2170802.57
667	01148561	496570.59	2170791.52
668	01148559	496594.72	2170791.96
669	01148556	496636.64	2170808.16
670	01148554	496669.23	2170809.46
671	01148547	496711.98	2170791.19
672	01153208	496753.88	2170789.52
673	01148544	496758.12	2170789.10
674	01148543	496775.48	2170798.04
675	01148541	496790.30	2170807.41
676	01148540	496805.54	2170807.00
677	01148538	496829.66	2170789.15
678	01148536	496851.65	2170755.13
679	01148535	496866.89	2170749.18
680	01148534	496891.44	2170760.26
681	01153207	496962.58	2170797.33

682	01148533	496998.57	2170812.67
683	01148531	497022.70	2170813.11
684	01148530	497040.47	2170805.47
685	01148528	497094.64	2170772.74
686	01148526	497142.04	2170753.21
687	01148522	497163.20	2170735.78
688	01153206	497175.46	2170714.09
689	01148520	497176.11	2170712.94
690	01148519	497178.83	2170683.03
691	01148521	497165.27	2170654.52
692	01148524	497157.64	2170629.41
693	01148523	497160.17	2170608.99
694	01148517	497193.17	2170569.87
695	01153205	497229.55	2170513.74
696	01148513	497230.00	2170513.03
697	01148512	497245.63	2170505.24
698	01148511	497260.87	2170509.50
699	01148509	497269.77	2170524.40
700	01148508	497272.74	2170546.95
701	01148507	497282.48	2170557.60
702	01148506	497296.87	2170557.18
703	01148505	497308.72	2170543.15
704	01148504	497319.71	2170503.59
705	01148503	497330.68	2170437.65
706	01148501	497346.75	2170417.67
707	01148499	497378.07	2170404.07
708	01148497	497411.51	2170404.95
709	01153204	497442.00	2170416.03
710	01148491	497473.75	2170430.10
711	01148487	497483.07	2170444.99
712	01148488	497480.97	2170468.82
713	01148492	497466.17	2170504.12
714	01148493	497464.50	2170542.41
715	01148490	497476.37	2170581.99
716	01148485	497495.43	2170598.59
717	01148481	497539.45	2170594.80
718	01148478	497609.70	2170565.06
719	01148473	497649.91	2170558.71
720	01153203	497726.94	2170532.81
721	01148469	497744.72	2170524.74
722	01148464	497767.14	2170508.17
723	01148461	497776.03	2170492.00
724	01148460	497780.24	2170447.76

725	01148459	497789.12	2170431.17
726	01148455	497822.55	2170412.48
727	01153202	497861.91	2170403.57
728	01148445	497874.19	2170398.90
729	01148439	497916.50	2170366.17
730	01148437	497931.73	2170347.03
731	01148436	497933.42	2170329.17
732	01148440	497910.10	2170267.03
733	01148441	497910.07	2170188.75
734	01148444	497893.54	2170153.00
735	01148448	497851.18	2170091.70
736	01148450	497846.51	2170072.98
737	01148447	497853.28	2170053.41
738	01148438	497925.22	2170021.13
739	01148434	497949.34	2170007.53
740	01148431	497971.36	2170018.61
741	01148428	497998.47	2170048.83
742	01148424	498032.76	2170062.47
743	01148420	498067.48	2170065.48
744	01148417	498125.89	2170064.67
745	01148415	498157.21	2170053.20
746	01148412	498196.99	2170030.26
747	01148411	498224.08	2170029.85
748	01148408	498244.83	2170036.25
749	01148405	498265.99	2170037.11
750	01148402	498297.31	2170020.97
751	01148400	498314.67	2170024.38
752	01148399	498336.26	2170033.34
753	01148397	498355.31	2170033.77
754	01148396	498389.59	2170011.25
755	01148395	498405.24	2169983.18
756	01148393	498416.65	2169946.17
757	01148392	498442.46	2169924.07
758	01148389	498473.35	2169912.18
759	01148387	498518.22	2169905.83
760	01148385	498552.94	2169918.62
761	01148384	498566.50	2169943.73
762	01148383	498572.02	2169973.94
763	01148382	498594.90	2170019.91
764	01148381	498606.34	2170053.95
765	01148380	498611.45	2170107.99
766	01148379	498614.43	2170145.01
767	0113986508	498634.28	2170164.60

768	0113986507	498622.02	2170165.83
769	0113986506	498581.05	2170177.33
770	0113986505	498560.17	2170175.51
771	0113986504	498540.49	2170181.60
772	0113986503	498522.78	2170184.92
773	0113986502	498502.98	2170186.94
774	0113986501	498478.71	2170191.07
775	01139865	498456.56	2170198.50
776	01152826	498507.36	2170208.75
777	01139814	498527.69	2170222.38
778	01139794	498565.75	2170251.30
779	01139753	498603.61	2170284.99
780	01139732	498626.17	2170315.22
781	01152824	498626.79	2170316.05
782	01139713	498646.28	2170349.25
783	01139690	498671.94	2170385.86
784	01152823	498672.54	2170386.71
785	01139674	498687.80	2170419.91
786	0113982902	498534.31	2170677.34
787	0113982901	498532.18	2170680.92
788	01139829	498501.69	2170732.06
789	0113953706	498467.34	2170711.98
790	0113953705	498209.90	2171184.36
791	0113953704	498245.59	2171205.75
792	0113953703	498495.22	2171337.91
793	0113953702	498640.72	2171092.95
794	0113953701	498647.18	2171096.57
795	01139537	498896.46	2171236.09
796	01139641	498756.04	2171481.06
797	01148378	498643.13	2171419.09
798	01148423	498046.26	2172543.34
799	0114842101	498046.31	2172545.85
800	01148421	498049.73	2172710.97

**Карта-схема границ Дерябкинского сельского поселения
Аннинского муниципального района Воронежской области**



**Перечень координат характерных точек границ
Дерябкинского сельского поселения Аннинского муниципального
района Воронежской области**

№ п/п	Номер характерной точки границ	Координаты	
		X	Y
1	01138678	501836.89	2205974.70
2	14033	501834.34	2205976.29
3	14032	501797.64	2206188.21
4	14031	501698.08	2206582.50
5	1403101	501582.47	2207003.04
6	14030	501509.21	2207269.54
7	01152648	501359.00	2207808.62
8	14029	501242.02	2208228.46
9	14028	500939.85	2208861.57
10	14027	500731.62	2209278.68
11	14026	500528.66	2209682.88
12	14025	500366.63	2210034.92
13	14024	500229.13	2210710.32
14	14023	500178.11	2210962.11
15	14022	500140.92	2211160.20
16	1402201	500061.50	2211595.74
17	1402202	500035.33	2211739.30
18	1402203	500031.79	2211758.70
19	1402204	499963.51	2212133.18
20	14021	499958.63	2212159.94
21	14020	500036.53	2212304.69
22	1402001	500041.95	2212521.08
23	14019	500046.02	2212683.49
24	1401902	500017.04	2212715.66
25	14018	500000.98	2212733.47
26	1401801	500021.35	2212856.10
27	14017	500058.86	2213081.94
28	14016	500100.99	2213323.76
29	14015	500143.62	2213569.65
30	14014	500120.42	2213837.69
31	14013	500028.70	2214534.30
32	1401301	500002.22	2214812.79
33	1401302	499945.00	2215290.17
34	1401303	499915.72	2215546.44
35	14009	499873.55	2215852.98
36	14008	499825.19	2216285.28
37	01152877	499801.76	2216468.18

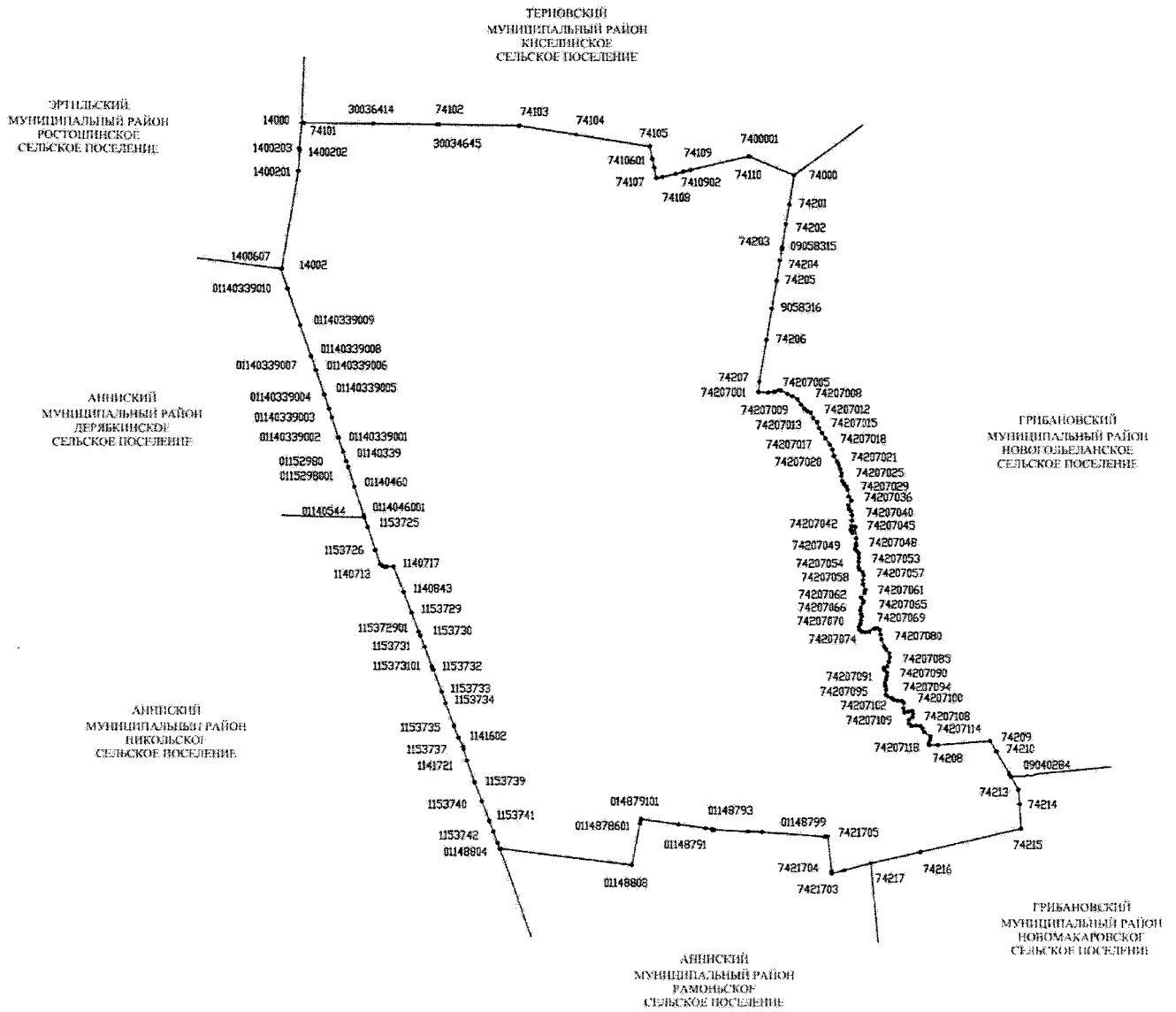
38	115287701	499782.91	2216615.28
39	14007	499755.94	2216825.83
40	14006	499736.16	2216974.48
41	1400601	499708.30	2217214.13
42	1400602	499650.87	2217708.20
43	1400603	499619.40	2217978.92
44	1400604	499539.86	2218501.82
45	1400605	499475.58	2218984.89
46	1400606	499416.96	2219440.26
47	1400607	499372.99	2219751.87
48	01140339010	499141.41	2219830.28
49	01140339009	498716.21	2219974.23
50	01140339008	498357.75	2220095.59
51	01140339007	498349.92	2220100.98
52	01140339006	498192.86	2220153.83
53	01140339005	497912.05	2220248.96
54	01140339004	497747.55	2220303.97
55	01140339003	497647.83	2220336.85
56	01140339002	497420.69	2220409.93
57	01140339001	497412.28	2220413.43
58	01140339	497250.42	2220467.62
59	01152980	497142.29	2220502.67
60	0115298001	497071.80	2220525.07
61	01140460	496847.30	2220596.34
62	0114046001	496519.58	2220702.03
63	01140544	496496.39	2220710.01
64	01153719	496499.40	2220518.41
65	01153720	496501.01	2220119.86
66	01140542	496500.03	2219626.33
67	01153721	496524.49	2218965.96
68	01153723	496538.46	2218721.82
69	01153722	496541.28	2218694.21
70	01153724	496553.24	2218576.92
71	01140527	496555.46	2218516.72
72	01140524	496556.64	2218384.43
73	01154134	496558.58	2218167.33
74	01154133	496590.46	2217960.55
75	01140519	496605.98	2217859.87
76	01154132	496620.23	2217774.33
77	01154131	496664.99	2217385.42
78	01154130	496671.58	2217307.45
79	01154129	496709.93	2216976.16
80	01154128	496717.35	2216899.90

81	01154127	496764.70	2216504.89
82	01154126	496769.24	2216466.95
83	01140478	496783.22	2216211.88
84	0115291601	496783.91	2216200.06
85	01152916	496787.64	2216135.86
86	0114046901	496809.50	2215941.58
87	01140469	496811.15	2215926.88
88	01152915	496828.63	2215723.74
89	01140461	496843.68	2215569.72
90	01152914	496862.69	2215322.54
91	01152913	496896.69	2214924.73
92	01152912	496934.13	2214523.57
93	01140439	496946.09	2214405.10
94	01152911	496979.32	2214113.21
95	01140434	496984.20	2214070.91
96	01152910	497021.08	2213706.18
97	01140422	497036.18	2213548.77
98	01152909	497056.08	2213298.21
99	01140412	497070.53	2213128.08
100	01140409	497077.16	2213081.56
101	01140395	497109.06	2212876.94
102	01140379	497165.86	2212537.93
103	01140345	497237.07	2212113.25
104	01140343	497244.20	2212077.74
105	01140338	497253.34	2212011.76
106	01152899	497291.98	2211791.05
107	01152900	497370.42	2211319.16
108	01140283	497393.03	2211342.25
109	01140272	497393.32	2211342.61
110	01140251	497435.66	2211394.35
111	01152901	497463.35	2211417.50
112	0114026001	497463.60	2211417.64
113	01140260	497481.86	2211427.85
114	0115290201	497481.90	2211427.86
115	01152902	497503.82	2211432.30
116	01152903	497546.17	2211424.26
117	01140217	497546.21	2211424.25
118	0114020901	497566.60	2211407.59
119	01140209	497566.69	2211407.51
120	01140200	497577.85	2211391.53
121	01140189	497600.52	2211326.53
122	01152905	497624.90	2211259.85
123	0115290601	497644.65	2211227.09

124	01152906	497644.69	2211227.01
125	01140180	497664.34	2211209.42
126	01140169	497688.95	2211202.04
127	0115290701	497719.36	2211207.47
128	01152907	497719.44	2211207.49
129	01140147	497742.03	2211225.44
130	0114014001	497751.85	2211255.98
131	1140140	497751.88	2211256.17
132	01140137	497754.87	2211293.34
133	0114013503	497756.50	2211284.71
134	0114013502	497768.27	2211222.31
135	0114013501	497772.33	2211210.12
136	01140135	497776.15	2211198.68
137	01140129	497804.41	2211082.91
138	01140121	497833.49	2210970.53
139	01140108	497881.96	2210699.10
140	01140096	497936.38	2210424.33
141	01152691	498025.21	2210012.68
142	01139995	498248.03	2208910.29
143	01139981	498265.65	2208842.70
144	01152690	498282.51	2208765.78
145	01139920	498372.49	2208324.49
146	01139908	498397.07	2207990.13
147	01152689	498399.38	2207929.16
148	01139902	498401.77	2207778.40
149	01139898	498407.98	2207464.20
150	01152688	498408.68	2207414.23
151	01139883	498431.75	2207037.58
152	01152687	498235.81	2207006.98
153	01140045	498135.28	2206992.92
154	01152686	497967.28	2206961.86
155	01140106	497903.09	2206951.68
156	01152685	497431.05	2206872.47
157	01152684	497164.19	2206829.07
158	01140447	496899.01	2206786.53
159	01140446	496899.52	2206784.24
160	01152683	496987.59	2206386.19
161	01152682	497076.25	2205979.92
162	01140396	497107.99	2205829.56
163	01152681	497165.76	2205573.67
164	01140370	497189.28	2205465.55
165	01140347	497225.41	2205304.24
166	01140335	497264.56	2205104.44

167	01140334	497267.99	2205104.89
168	01152658	497416.65	2205127.23
169	01140054	498111.12	2205219.59
170	01152657	498208.54	2205274.27
171	01139833	498498.47	2205423.03
172	01152656	498733.20	2205464.31
173	01152655	498909.25	2205493.46
174	01152654	498994.98	2205507.65
175	01139407	499197.68	2205539.19
176	01152653	499263.55	2205550.24
177	01139285	499495.78	2205588.95
178	01152652	499723.78	2205626.75
179	01139207	499739.76	2205629.44
180	01139168	499899.09	2205657.21
181	01152651	500669.55	2205783.49
182	01138911	500905.84	2205821.62
183	01152650	501364.89	2205898.53
184	01138756	501479.69	2205914.58

Карта-схема границ Краснологского сельского поселения Аннинского муниципального района Воронежской области



**Перечень координат характерных точек границ
Краснологского сельского поселения Аннинского муниципального
района Воронежской области**

№ п/п	Номер характерной точки границ	Координаты	
		X	Y
1	14000	501073.06	2219996.60
2	74101	501074.27	2220016.56
3	30036414	501064.56	2220811.59
4	74102	501055.56	2221549.05
5	30034645	501055.27	2221572.74
6	74103	501042.80	2222493.32
7	74104	500939.28	2223145.25
8	74105	500803.39	2223991.34
9	7410601	500655.97	2224019.47
10	74106	500554.72	2224038.79
11	74107	500430.35	2224065.62
12	74108	500444.76	2224134.47
13	7410902	500483.42	2224286.61
14	7410901	500506.32	2224376.78
15	74109	500527.34	2224459.49
16	74110	500686.82	2225128.07
17	7400001	500679.86	2225144.72
18	74000	500468.91	2225649.07
19	74201	500125.05	2225594.96
20	74202	499896.00	2225554.66
21	74203	499629.23	2225512.37
22	09058315	499607.01	2225508.59
23	74204	499475.47	2225486.19
24	74205	499235.87	2225448.47
25	09058316	498909.25	2225392.40
26	74206	498549.07	2225330.58
27	74207	498061.39	2225248.02
28	74207001	497945.92	2225237.65
29	74207002	497938.91	2225350.25
30	74207003	497944.84	2225420.68
31	74207004	497967.47	2225468.38
32	74207005	497964.34	2225496.43
33	74207006	497925.80	2225569.44
34	74207007	497897.56	2225627.32
35	74207008	497860.85	2225686.81
36	74207009	497799.88	2225727.12
37	74207010	497753.88	2225765.73

38	74207011	497726.30	2225797.60
39	74207012	497707.34	2225838.35
40	74207013	497646.70	2225866.16
41	74207014	497596.31	2225912.33
42	74207015	497531.06	2225931.69
43	74207016	497474.04	2225968.95
44	74207017	497415.02	2226005.23
45	74207018	497340.71	2226057.72
46	74207019	497285.05	2226084.46
47	74207020	497209.33	2226105.96
48	74207021	497145.79	2226140.80
49	7420702201	497109.01	2226157.82
50	74207022	497103.54	2226160.36
51	74207023	497059.26	2226177.45
52	74207024	497012.46	2226192.57
53	74207025	496978.42	2226189.52
54	74207026	496924.55	2226200.23
55	74207027	496886.82	2226220.73
56	74207028	496859.15	2226246.10
57	74207029	496820.85	2226261.61
58	74207035	496740.37	2226275.16
59	74207036	496694.96	2226304.31
60	74207037	496636.86	2226271.99
61	74207038	496602.38	2226278.10
62	74207039	496573.45	2226300.69
63	74207040	496528.49	2226312.33
64	74207041	496462.98	2226311.04
65	74207042	496393.97	2226305.76
66	74207043	496353.96	2226301.88
67	74207044	496322.51	2226317.98
68	74207045	496392.11	2226350.08
69	74207046	496256.14	2226361.19
70	74207047	496199.64	2226359.37
71	74207048	496171.64	2226360.46
72	74207049	496139.60	2226348.06
73	74207050	496107.68	2226372.66
74	74207051	496080.74	2226391.25
75	74207052	496030.24	2226391.91
76	74207053	495983.23	2226388.55
77	74207054	495929.71	2226384.72
78	74207055	495897.76	2226397.82
79	74207056	495863.36	2226430.93
80	74207057	495826.41	2226446.55

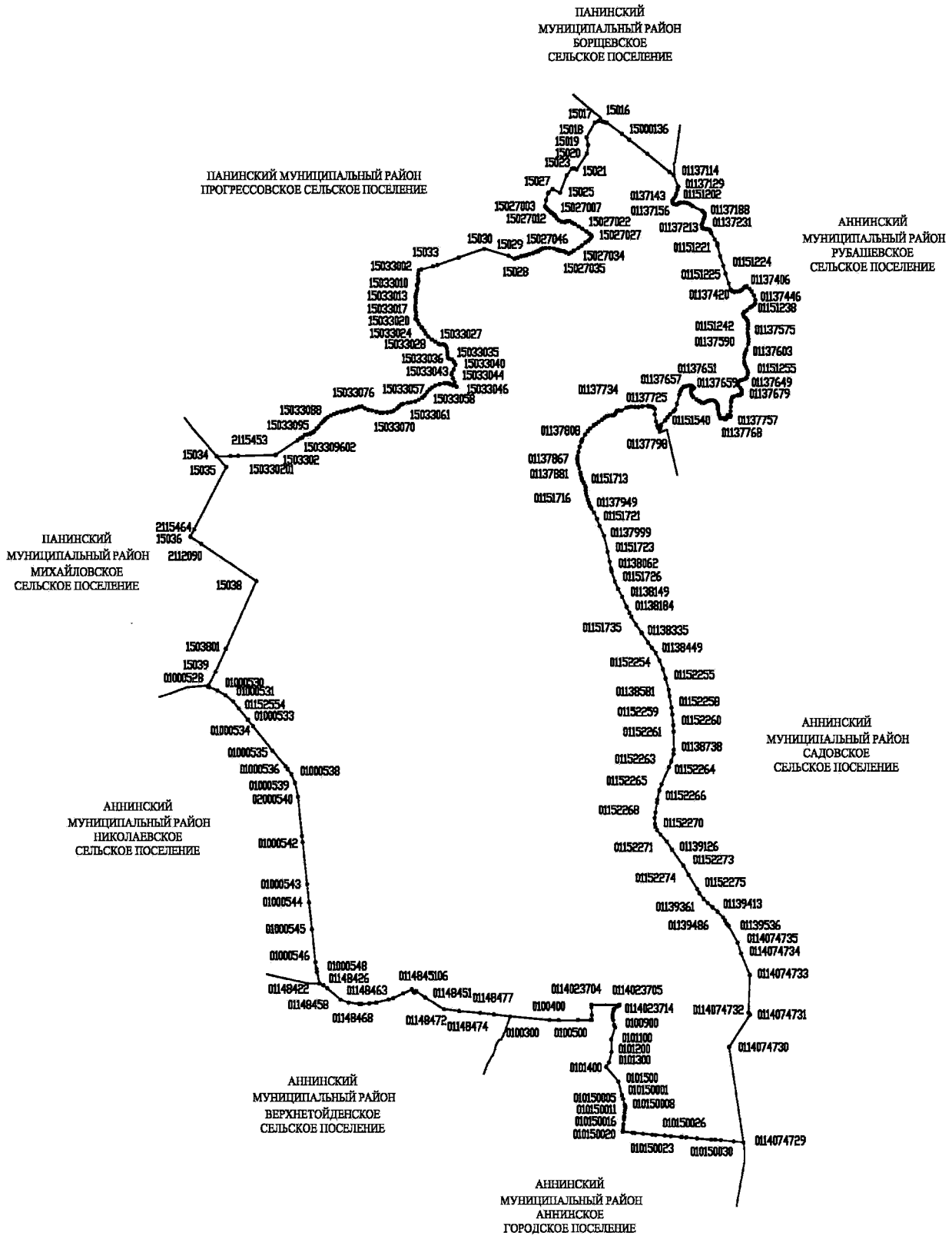
81	74207058	495769.38	2226435.73
82	74207059	495720.39	2226439.89
83	74207060	495656.46	2226463.59
84	74207061	495619.94	2226455.20
85	74207062	495567.32	2226418.37
86	74207063	495529.89	2226441.49
87	74207064	495503.88	2226439.07
88	74207065	495450.81	2226414.24
89	74207066	495416.29	2226408.35
90	74207067	495374.32	2226418.98
91	74207068	495346.34	2226424.07
92	7420706901	495346.04	2226424.02
93	74207069	495294.31	2226415.73
94	74207070	495257.78	2226407.35
95	74207071	495224.73	2226390.45
96	74207072	495194.75	2226396.55
97	74207073	495170.83	2226423.62
98	74207074	495159.96	2226463.16
99	74207075	495169.11	2226510.13
100	74207076	495200.79	2226566.53
101	74207077	495214.40	2226601.48
102	74207078	495188.49	2226630.57
103	74207079	495136.52	2226640.23
104	74207080	495081.56	2226652.90
105	74207081	494998.14	2226679.17
106	7420708201	494965.77	2226700.64
107	74207082	494957.23	2226706.30
108	74207083	494914.34	2226741.93
109	74207084	494866.85	2226746.08
110	74207085	494813.32	2226735.75
111	74207086	494760.76	2226716.42
112	74207087	494743.63	2226677.47
113	74207088	494714.66	2226687.06
114	74207089	494685.75	2226715.15
115	74207090	494643.74	2226711.29
116	74207091	494604.71	2226702.41
117	74207092	494566.67	2226689.53
118	74207093	494529.19	2226695.65
119	74207094	494482.71	2226703.30
120	74207095	494428.21	2226701.97
121	74207096	494409.76	2226718.53
122	74207097	494390.91	2226766.09
123	74207098	494364.51	2226797.17

124	74207099	494357.65	2226842.19
125	74207100	494356.28	2226882.70
126	74207101	494333.35	2226905.77
127	74207102	494267.84	2226900.98
128	74207103	494220.38	2226914.13
129	74207104	494227.51	2226954.60
130	74207105	494237.65	2227001.57
131	74207106	494204.19	2227014.18
132	74207107	494170.16	2227004.78
133	74207108	494132.54	2226965.90
134	74207109	494095.04	2226964.52
135	74207110	494060.64	2226995.63
136	74207111	494067.30	2227047.11
137	74207112	494062.46	2227098.63
138	74207113	494033.53	2227120.72
139	74207114	493989.59	2227140.36
140	74207115	493940.81	2227208.51
141	74207116	493899.30	2227206.14
142	74207117	493866.26	2227195.25
143	74207118	493843.26	2227195.32
144	74208	493840.69	2227291.71
145	74209	493888.47	2227895.65
146	74210	493766.26	2227964.76
147	74211	493512.02	2228113.86
148	09040284	493479.49	2228132.03
149	74212	493472.40	2228135.99
150	74213	493323.31	2228219.44
151	74214	493156.79	2228232.13
152	74215	492872.27	2228247.73
153	74216	492602.94	2227095.05
154	74217	492472.13	2226529.25
155	7421701	492390.81	2226221.47
156	7421702	492390.75	2226221.23
157	7421703	492353.27	2226079.38
158	7421704	492382.95	2226076.17
159	7421705	492778.26	2226032.87
160	01148799	492779.53	2226009.57
161	0114879901	492780.29	2226001.35
162	0114879902	492829.96	2225276.23
163	0114879903	492836.83	2225121.96
164	0114879904	492834.58	2225117.76
165	0114879905	492856.74	2224732.61
166	0114879906	492854.15	2224724.17

167	01148793	492855.14	2224707.54
168	0114879301	492855.52	2224704.47
169	0114879302	492863.65	2224703.32
170	0114879303	492873.61	2224630.88
171	01148791	492916.81	2224316.72
172	014879101	492977.90	2223886.89
173	01148786	492960.68	2223882.34
174	0114878601	492928.19	2223873.92
175	01148808	492449.20	2223782.33
176	0114880801	492633.89	2222279.88
177	01148804	492632.10	2222264.93
178	01153743	492700.28	2222239.01
179	01153742	492829.29	2222191.68
180	01153741	492952.83	2222143.46
181	01153740	493179.56	2222060.01
182	01153739	493399.13	2221975.65
183	01153738	493650.80	2221885.19
184	01141721	493651.01	2221885.13
185	01153737	493783.09	2221849.75
186	01141650	493814.78	2221841.95
187	01153736	493917.28	2221788.05
188	01141602	493918.56	2221787.57
189	01153735	494052.23	2221737.38
190	01153734	494317.42	2221643.20
191	01153733	494450.22	2221597.60
192	01153732	494713.76	2221498.74
193	0115373101	494747.17	2221485.38
194	01153731	494979.82	2221402.03
195	01153730	495113.08	2221351.34
196	0115372901	495160.90	2221333.04
197	01153729	495381.27	2221252.10
198	01140843	495622.83	2221160.28
199	01140717	495922.37	2221043.05
200	01153727	495919.66	2220962.47
201	0114071302	495919.79	2220947.21
202	0114071301	495919.83	2220947.07
203	01140713	495927.60	2220920.98
204	0114070201	495933.59	2220910.00
205	01140702	495933.75	2220909.82
206	01140710	495949.77	2220891.47
207	01153726	496114.70	2220835.10
208	01153725	496377.74	2220747.26
209	01140544	496496.39	2220710.01

210	0114046001	496519.58	2220702.03
211	01140460	496847.30	2220596.34
212	0115298001	497071.80	2220525.07
213	01152980	497142.29	2220502.67
214	01140339	497250.42	2220467.62
215	01140339001	497412.28	2220413.43
216	01140339002	497420.69	2220409.93
217	01140339003	497647.83	2220336.85
218	01140339004	497747.55	2220303.97
219	01140339005	497912.05	2220248.96
220	01140339006	498192.86	2220153.83
221	01140339007	498349.92	2220100.98
222	01140339008	498357.75	2220095.59
223	01140339009	498716.21	2219974.23
224	01140339010	499141.41	2219830.28
225	1400607	499372.99	2219751.87
226	14002	499375.20	2219764.66
227	1400201	500515.00	2219955.00
228	1400202	500753.38	2219970.77
229	1400203	500778.78	2219966.10

Карта-схема границ Мосоловского сельского поселения Аннинского муниципального района Воронежской области



**Перечень координат характерных точек границ
Мосоловского сельского поселения Аннинского муниципального района
Воронежской области**

№ п/п	Номер характерной точки границ	Координаты	
		X	Y
1	15017	510835.77	2177427.46
2	15016	510850.83	2177555.44
3	1501501	510841.32	2177596.86
4	15015	510833.57	2177630.59
5	15000136	510664.86	2177885.42
6	15000135	510579.01	2178009.53
7	15000134	510364.39	2178315.29
8	15000133	510098.86	2178689.63
9	15000132	510049.95	2178758.69
10	01137114	510052.01	2178759.33
11	01151199	509877.56	2178839.19
12	01137129	509861.58	2178831.28
13	01151200	509832.02	2178824.88
14	01137136	509772.20	2178807.82
15	01151201	509772.10	2178807.79
16	01137140	509741.75	2178793.15
17	01137142	509704.98	2178768.49
18	01151202	509704.91	2178768.45
19	0137143	509694.92	2178757.22
20	01137146	509668.92	2178739.79
21	01151203	509650.27	2178739.51
22	01137147	509650.24	2178739.52
23	01137150	509635.78	2178745.26
24	01151204	509618.62	2178758.63
25	01137156	509618.61	2178758.66
26	01137160	509609.69	2178789.07
27	01151205	509609.66	2178789.16
28	01137159	509610.15	2178812.17
29	01151206	509620.00	2178832.77
30	01151207	509632.35	2178855.95
31	01137152	509632.39	2178856.08
32	01137149	509640.40	2178883.33
33	01151208	509642.85	2178943.86
34	01137148	509642.80	2178944.10
35	01137153	509631.83	2178998.21
36	01151209	509615.11	2179038.00

37	01137157	509615.01	2179038.15
38	01137163	509588.20	2179080.15
39	01151210	509588.18	2179080.19
40	01137168	509516.96	2179244.39
41	01151211	509503.07	2179265.48
42	01137171	509502.82	2179265.65
43	01137181	509474.80	2179284.64
44	01137188	509444.23	2179288.44
45	01151212	509408.01	2179274.27
46	01137196	509381.94	2179261.10
47	01137199	509347.58	2179251.27
48	01151213	509347.34	2179251.21
49	01137213	509310.83	2179234.70
50	01137231	509272.41	2179241.27
51	01137235	509261.25	2179251.07
52	01151214	509261.09	2179251.20
53	01151215	509251.11	2179274.80
54	01137237	509251.11	2179274.81
55	01137239	509244.42	2179304.28
56	01151216	509244.38	2179304.43
57	01137240	509242.62	2179339.75
58	01151217	509242.60	2179340.15
59	01137243	509237.73	2179363.87
60	01151218	509220.30	2179379.61
61	01137252	509190.23	2179393.73
62	01151219	509189.29	2179394.17
63	01151220	509091.47	2179458.16
64	01137270	509033.43	2179497.59
65	01151221	509019.76	2179499.81
66	01151222	508994.96	2179504.30
67	01151223	508848.33	2179547.50
68	01151224	508706.57	2179599.34
69	01151225	508592.45	2179635.68
70	01151226	508448.10	2179689.15
71	01137414	508358.80	2179720.14
72	01137420	508334.28	2179746.78
73	01137424	508324.87	2179786.01
74	01151227	508324.73	2179786.56
75	01137422	508329.40	2179836.06
76	01151228	508336.80	2179878.82
77	01137416	508337.04	2179879.29
78	01151229	508356.21	2179917.61
79	01137415	508356.47	2179917.88

80	01137409	508388.54	2179950.77
81	01151230	508399.87	2179973.19
82	01137407	508399.91	2179973.67
83	01137406	508402.56	2180000.50
84	01137413	508370.77	2180044.84
85	01151231	508329.90	2180078.74
86	01151232	508272.73	2180117.34
87	01137437	508272.43	2180117.43
88	01137446	508201.53	2180139.42
89	01137460	508157.45	2180136.66
90	01151233	508156.50	2180136.60
91	01151234	508138.97	2180123.39
92	01137466	508138.84	2180123.18
93	01151235	508110.34	2180079.26
94	01151236	508093.30	2180047.33
95	01137484	508093.17	2180047.17
96	01151237	508056.23	2180000.44
97	01151238	508030.89	2179960.64
98	01137511	508023.59	2179946.84
99	01137516	508007.93	2179934.68
100	01151239	508007.74	2179934.53
101	01137522	507989.84	2179935.79
102	01151240	507966.57	2179947.13
103	01137533	507966.51	2179947.18
104	01151241	507943.01	2179969.54
105	01137543	507927.24	2179987.03
106	01137549	507899.60	2180005.86
107	01151242	507899.51	2180005.92
108	01151243	507866.08	2180015.31
109	01137554	507866.03	2180015.31
110	01151244	507826.09	2180015.17
111	01151245	507780.26	2180010.63
112	01137575	507715.67	2180007.33
113	01151246	507672.93	2180014.79
114	01137588	507626.72	2180024.71
115	01151247	507596.94	2180024.82
116	01137589	507596.65	2180024.77
117	01137590	507565.23	2180019.00
118	01151248	507564.76	2180018.92
119	01151249	507467.85	2179982.46
120	01151250	507424.09	2179963.50
121	01137603	507397.06	2179956.02
122	01151251	507359.73	2179951.69

123	01151252	507301.92	2179949.40
124	01137610	507301.59	2179949.45
125	01137613	507268.76	2179954.51
126	01151253	507268.60	2179954.54
127	01137616	507229.02	2179971.44
128	01151254	507206.58	2179983.65
129	01137619	507167.76	2180003.98
130	01137621	507137.94	2180010.87
131	01151255	507137.79	2180010.90
132	01137623	507106.35	2180009.27
133	01151256	507061.74	2179990.28
134	01137627	507061.64	2179990.16
135	01137633	507036.96	2179961.57
136	01151257	507031.05	2179927.37
137	01137634	507031.00	2179927.20
138	01137635	507021.72	2179894.90
139	01151258	507021.68	2179894.78
140	01151259	507005.47	2179863.73
141	01137639	506995.62	2179849.86
142	01137641	506981.59	2179839.41
143	01151260	506981.43	2179839.29
144	01137643	506967.91	2179835.55
145	01137649	506953.32	2179840.30
146	01151261	506907.12	2179882.58
147	01137662	506887.12	2179899.11
148	01137668	506868.48	2179904.54
149	01151262	506868.26	2179904.61
150	01137676	506844.40	2179905.72
151	01137679	506823.23	2179901.79
152	01137680	506806.84	2179877.54
153	01151263	506800.23	2179837.36
154	01151264	506783.92	2179777.36
155	01137687	506772.72	2179749.83
156	01137691	506753.57	2179738.82
157	01151265	506752.60	2179738.26
158	01137694	506727.38	2179728.29
159	01151266	506727.33	2179728.27
160	01137702	506690.88	2179723.11
161	01151267	506629.72	2179719.04
162	01151268	506563.47	2179714.00
163	01137750	506495.29	2179718.27
164	01137757	506481.84	2179711.98
165	01151269	506486.46	2179697.62

166	01137756	506486.66	2179697.45
167	01151270	506505.62	2179681.06
168	01137746	506505.62	2179681.05
169	01137745	506507.63	2179669.19
170	01137753	506487.78	2179660.33
171	01151271	506487.44	2179660.18
172	01137763	506456.60	2179651.01
173	01151272	506456.19	2179650.89
174	01137768	506445.52	2179636.15
175	01151273	506448.73	2179610.69
176	01137762	506457.19	2179579.44
177	01151274	506457.20	2179579.39
178	01137761	506459.97	2179538.59
179	01151511	506477.13	2179533.06
180	01137744	506510.56	2179518.62
181	01151512	506510.69	2179518.56
182	01151513	506543.23	2179510.85
183	01151514	506585.99	2179502.55
184	01151515	506615.02	2179499.01
185	01137714	506644.82	2179498.04
186	01151516	506670.62	2179487.61
187	01137707	506670.69	2179487.57
188	01137700	506700.94	2179467.08
189	01137697	506718.55	2179443.69
190	01151517	506718.57	2179443.67
191	01137695	506726.09	2179415.82
192	01151518	506726.10	2179415.76
193	01137693	506727.97	2179376.76
194	01151519	506727.97	2179376.64
195	01137696	506720.94	2179352.63
196	01137699	506714.78	2179327.81
197	01151520	506714.78	2179327.78
198	01151521	506697.02	2179290.73
199	01137704	506687.61	2179259.84
200	01151522	506689.04	2179237.74
201	01137703	506689.06	2179237.65
202	01137701	506695.51	2179215.94
203	01151523	506695.57	2179215.77
204	01137698	506715.14	2179183.04
205	01151524	506739.25	2179139.36
206	01137686	506778.22	2179080.73
207	01137683	506801.59	2179062.63
208	01151525	506801.66	2179062.58

209	01151526	506832.72	2179046.32
210	01137677	506832.91	2179046.28
211	01137670	506864.36	2179040.29
212	01137666	506873.69	2179041.37
213	01137663	506883.13	2179066.86
214	01151527	506883.24	2179067.15
215	01137659	506905.51	2179094.10
216	01137658	506917.59	2179085.92
217	01151528	506917.64	2179085.88
218	01151529	506931.71	2179068.35
219	01137653	506931.87	2179068.09
220	01151530	506939.69	2179055.78
221	01151531	506943.36	2179045.65
222	01137652	506943.36	2179045.61
223	01137651	506945.81	2179016.76
224	01151532	506934.48	2178961.99
225	01137655	506926.97	2178924.46
226	01151533	506926.95	2178924.34
227	01137657	506918.82	2178909.66
228	01151534	506887.17	2178883.33
229	01137674	506853.68	2178862.07
230	01151535	506808.09	2178848.17
231	01151536	506672.94	2178809.91
232	01137728	506589.52	2178778.05
233	01151537	506561.34	2178749.25
234	01151538	506516.09	2178689.38
235	01151539	506474.75	2178643.23
236	01137759	506474.43	2178642.98
237	01151540	506426.40	2178604.57
238	01137780	506355.82	2178537.26
239	01151675	506333.89	2178529.91
240	01137787	506333.76	2178529.88
241	01137791	506310.19	2178525.06
242	01137798	506294.38	2178511.05
243	01151676	506298.05	2178500.92
244	01137796	506298.14	2178500.85
245	01137790	506317.11	2178484.45
246	01137784	506343.04	2178472.23
247	01137774	506410.76	2178450.10
248	01151678	506410.85	2178450.07
249	01137743	506516.65	2178432.29
250	01151679	506516.83	2178432.26
251	01137727	506595.11	2178432.50

252	01151680	506608.24	2178418.35
253	01137721	506623.90	2178396.91
254	01151681	506624.12	2178396.60
255	01137719	506631.97	2178356.78
256	01137717	506638.60	2178318.97
257	01151682	506638.96	2178316.93
258	01137716	506642.34	2178251.90
259	01151683	506642.36	2178251.46
260	01151684	506636.45	2178217.25
261	01137722	506622.89	2178149.65
262	01151685	506623.50	2178093.47
263	01137720	506626.54	2178039.56
264	01151686	506626.66	2178037.35
265	01137723	506622.71	2177992.98
266	01137725	506613.73	2177950.76
267	01151687	506613.61	2177950.18
268	01137733	506573.37	2177861.48
269	01137735	506570.63	2177836.90
270	01151688	506570.61	2177836.72
271	01151689	506574.52	2177817.24
272	01137732	506574.52	2177817.20
273	01137734	506571.73	2177794.26
274	01151690	506571.72	2177794.18
275	01151691	506555.17	2177775.89
276	01151692	506524.96	2177759.81
277	01137742	506524.76	2177759.59
278	01137747	506504.30	2177736.31
279	01151693	506500.86	2177704.72
280	01137749	506496.48	2177645.27
281	01151694	506496.46	2177645.01
282	01137752	506487.91	2177616.01
283	01151695	506487.86	2177615.85
284	01151696	506470.08	2177579.65
285	01137770	506436.31	2177534.19
286	01151697	506402.53	2177474.13
287	01151698	506372.01	2177430.29
288	01137782	506349.87	2177390.83
289	01151699	506303.53	2177332.28
290	01151700	506265.33	2177291.71
291	01151701	506212.88	2177244.11
292	01137808	506212.21	2177243.66
293	01137823	506140.96	2177196.18
294	01137831	506109.67	2177181.03

295	01151702	506108.24	2177180.34
296	01151703	506035.96	2177152.80
297	01137840	506034.60	2177152.43
298	01151704	505955.95	2177131.08
299	01137856	505895.28	2177116.47
300	01137858	505870.53	2177113.65
301	01151705	505869.10	2177113.49
302	01151706	505843.72	2177113.07
303	01151707	505817.47	2177114.33
304	01137867	505797.96	2177116.55
305	01151708	505759.66	2177128.66
306	01151709	505720.49	2177142.46
307	01137872	505720.03	2177142.59
308	01151710	505649.89	2177162.52
309	01137881	505649.33	2177162.62
310	01151711	505618.48	2177167.95
311	01137895	505569.16	2177180.73
312	01151712	505539.34	2177192.13
313	01137899	505539.14	2177192.26
314	01151713	505499.11	2177217.80
315	01151714	505449.53	2177245.01
316	01137909	505449.40	2177245.06
317	01137911	505424.85	2177253.10
318	01151715	505383.38	2177253.26
319	01137918	505382.85	2177253.34
320	01137922	505335.69	2177260.01
321	01151716	505335.02	2177260.10
322	01137924	505301.84	2177269.75
323	01151717	505245.62	2177290.06
324	01151718	505197.09	2177306.24
325	01137949	505154.50	2177321.68
326	01151719	505113.34	2177351.59
327	01137966	505053.79	2177394.44
328	01151720	505053.33	2177394.77
329	01151721	504952.60	2177443.23
330	01151722	504854.50	2177486.64
331	01137999	504704.30	2177563.37
332	01151723	504465.39	2177622.09
333	01151724	504320.65	2177655.98
334	01151725	504214.25	2177678.46
335	01138062	504214.12	2177678.50
336	01138067	504176.74	2177690.74
337	01151726	504025.82	2177742.43

338	01138092	504025.00	2177742.83
339	01151727	503910.47	2177798.83
340	01138124	503909.51	2177799.42
341	01138149	503800.08	2177865.51
342	01151728	503647.96	2177942.72
343	01138184	503561.06	2177990.01
344	01151735	503504.31	2178020.89
345	01138210	503503.39	2178021.52
346	01151736	503385.21	2178103.62
347	01138330	503269.02	2178191.21
348	01138335	503260.87	2178197.36
349	01152251	503120.21	2178305.35
350	01138407	503044.50	2178369.62
351	01152253	502969.09	2178433.64
352	01138449	502967.75	2178434.42
353	01152254	502857.03	2178498.59
354	01138512	502725.51	2178558.19
355	01152255	502593.40	2178599.91
356	01138581	502424.96	2178652.12
357	01152256	502424.64	2178652.22
358	01152257	502332.76	2178668.07
359	01152258	502164.27	2178700.82
360	01138634	502161.01	2178701.23
361	01152259	502061.40	2178713.97
362	01138669	501900.02	2178732.22
363	01152260	501899.05	2178732.32
364	01152261	501803.09	2178736.21
365	01152262	501534.84	2178740.44
366	01138738	501534.10	2178740.37
367	01138760	501472.12	2178734.54
368	01152263	501362.29	2178697.39
369	01138806	501361.08	2178696.83
370	01152264	501273.74	2178656.26
371	01152265	501019.99	2178530.47
372	01138896	500928.88	2178490.16
373	01138952	500792.38	2178457.90
374	01152266	500791.83	2178457.77
375	01152267	500750.30	2178452.98
376	01152268	500599.61	2178425.53
377	01139026	500519.03	2178414.38
378	01152269	500518.29	2178414.28
379	01139045	500430.01	2178414.85
380	01152270	500383.21	2178423.62

381	01139051	500382.55	2178424.05
382	01139059	500336.97	2178453.67
383	01152271	500271.68	2178511.56
384	01152272	500167.54	2178618.32
385	01139093	500167.09	2178618.64
386	01139126	500044.99	2178705.27
387	01152273	499805.58	2178898.36
388	01139194	499804.77	2178898.88
389	01152274	499667.49	2178986.66
390	01152275	499455.26	2179130.46
391	01139319	499394.15	2179167.33
392	01152276	499393.68	2179167.61
393	01139361	499307.97	2179238.07
394	01152277	499244.25	2179310.14
395	01139385	499244.19	2179310.21
396	01139413	499181.90	2179390.79
397	01152278	499120.36	2179472.33
398	01139460	499119.14	2179473.65
399	01139486	499032.01	2179568.30
400	01152279	498984.17	2179600.81
401	01152280	498935.57	2179630.72
402	01139517	498935.54	2179630.75
403	01152281	498909.25	2179656.01
404	01139536	498900.40	2179664.51
405	0114074735	498657.59	2179813.47
406	0114074734	498495.91	2179871.41
407	0114074733	498172.51	2180020.07
408	0114074732	497618.48	2179996.10
409	0114074731	497588.00	2180022.00
410	0114074730	497108.89	2179666.10
411	0114074729	495699.10	2179905.96
412	010150034	495711.21	2179738.48
413	010150033	495728.62	2179521.28
414	010150032	495735.34	2179424.57
415	010150031	495738.17	2179360.43
416	010150030	495756.91	2179122.88
417	010150029	495770.46	2178938.46
418	010150028	495777.07	2178854.52
419	010150027	495789.02	2178675.11
420	010150026	495797.95	2178570.88
421	010150025	495807.44	2178416.41
422	010150024	495811.84	2178358.78
423	010150023	495825.72	2178199.04

424	010150022	495836.90	2178060.05
425	010150021	495839.20	2178021.73
426	010150020	495856.71	2177854.58
427	010150019	495877.96	2177858.54
428	010150018	495892.92	2177860.41
429	010150017	495934.99	2177864.33
430	010150016	495965.72	2177867.93
431	010150015	496036.41	2177878.11
432	010150014	496062.85	2177882.00
433	010150013	496074.80	2177879.87
434	010150012	496090.36	2177882.25
435	010150011	496140.88	2177890.02
436	010150010	496170.14	2177894.31
437	010150009	496201.84	2177897.87
438	010150008	496219.17	2177898.66
439	010150007	496230.76	2177896.75
440	010150006	496251.52	2177890.01
441	010150005	496342.25	2177862.71
442	010150004	496342.39	2177862.47
443	010150003	496341.51	2177859.93
444	010150002	496341.71	2177859.51
445	010150001	496395.55	2177842.29
446	0101500	496598.32	2177783.88
447	0101400	496813.12	2177579.17
448	0101300	496882.06	2177627.46
449	0101200	497035.39	2177669.73
450	0101100	497221.58	2177666.41
451	010100	497399.05	2177733.85
452	0100900	497431.22	2177714.86
453	0100800	497504.48	2177698.76
454	0114023721	497519.16	2177694.91
455	0114023720	497536.00	2177691.59
456	0114023719	497551.76	2177689.97
457	0114023718	497572.07	2177689.55
458	0114023717	497585.64	2177689.94
459	0114023716	497599.52	2177691.23
460	0114023715	497608.96	2177693.05
461	0114023714	497646.05	2177702.04
462	0114023713	497654.70	2177704.86
463	0114023712	497660.91	2177708.41
464	0114023711	497667.69	2177714.16
465	0114023710	497674.03	2177721.13
466	0114023709	497701.97	2177757.03

467	0114023708	497711.44	2177770.82
468	0114023707	497718.12	2177785.10
469	0114023706	497727.88	2177802.60
470	0114023705	497734.37	2177807.31
471	0114023704	497733.05	2177327.92
472	0114023703	497691.34	2177329.53
473	0114023702	497578.26	2177333.91
474	0114023701	497507.58	2177335.45
475	01140237	497507.65	2177327.16
476	010060002	497507.64	2177324.54
477	010060001	497507.70	2177314.53
478	0100600	497507.30	2177098.07
479	0100500	497505.00	2176773.46
480	0100400	497508.63	2176616.25
481	0100300	497561.69	2175944.38
482	01148479	497590.58	2175673.05
483	01148477	497612.98	2175437.72
484	01148474	497639.98	2175081.02
485	01148472	497666.95	2174823.13
486	01148451	497840.83	2174508.21
487	0114845101	497935.88	2174350.82
488	0114845102	497915.19	2174330.43
489	0114845103	497909.78	2174323.43
490	0114845104	497912.78	2174317.55
491	0114845105	497922.36	2174313.04
492	0114845106	497962.14	2174279.53
493	01148443	497899.89	2174131.15
494	01148452	497831.59	2173963.69
495	01148457	497809.48	2173881.88
496	01148465	497766.49	2173676.50
497	01148466	497753.14	2173558.18
498	01152751	497745.59	2173424.62
499	01148468	497746.81	2173384.14
500	01148463	497769.73	2173208.50
501	01148458	497809.47	2173072.44
502	01148430	497982.06	2172844.52
503	01148426	498025.21	2172780.73
504	01148422	498047.69	2172716.76
505	01000548	498221.31	2172672.07
506	01000547	498266.21	2172664.36
507	01000546	498363.83	2172647.48
508	01000545	498856.86	2172588.26
509	01000544	499255.37	2172540.82

510	01000543	499526.79	2172508.51
511	01000542	500160.51	2172435.12
512	01000541	500247.85	2172425.35
513	02000540	500835.28	2172359.15
514	01000539	501041.54	2172311.72
515	01000538	501170.94	2172247.56
516	02000537	501249.43	2172184.44
517	01000536	501294.37	2172148.32
518	01000535	501522.33	2171926.59
519	01000534	501889.08	2171595.94
520	01000533	501985.21	2171507.06
521	01152554	502149.89	2171355.58
522	01000532	502253.23	2171260.53
523	01000531	502343.74	2171131.98
524	01000530	502419.02	2170990.68
525	01152553	502468.75	2170852.88
526	01000529	502476.56	2170831.24
527	01000528	502493.67	2170844.14
528	15039	502690.01	2170960.74
529	1503801	503032.88	2171138.56
530	15038	504034.06	2171657.78
531	2112090	504589.39	2170722.72
532	15036	504697.17	2170541.28
533	2115464	504805.95	2170605.14
534	15035	505735.33	2171150.73
535	15034	505896.70	2170989.72
536	211545301	505901.68	2171224.20
537	2115453	505904.48	2171355.58
538	150330201	505917.92	2171987.02
539	1503302	505918.14	2171997.11
540	1503309602	506135.90	2172365.17
541	1503309601	506162.37	2172409.89
542	15033096	506177.89	2172451.54
543	15033095	506213.38	2172490.05
544	15033094	506216.87	2172529.05
545	15033093	506229.85	2172579.56
546	15033092	506247.34	2172623.56
547	15033091	506266.84	2172650.07
548	15033090	506306.33	2172688.58
549	15033089	506342.32	2172727.09
550	15033088	506382.31	2172766.10
551	15033087	506412.80	2172801.10
552	15033086	506446.79	2172835.61

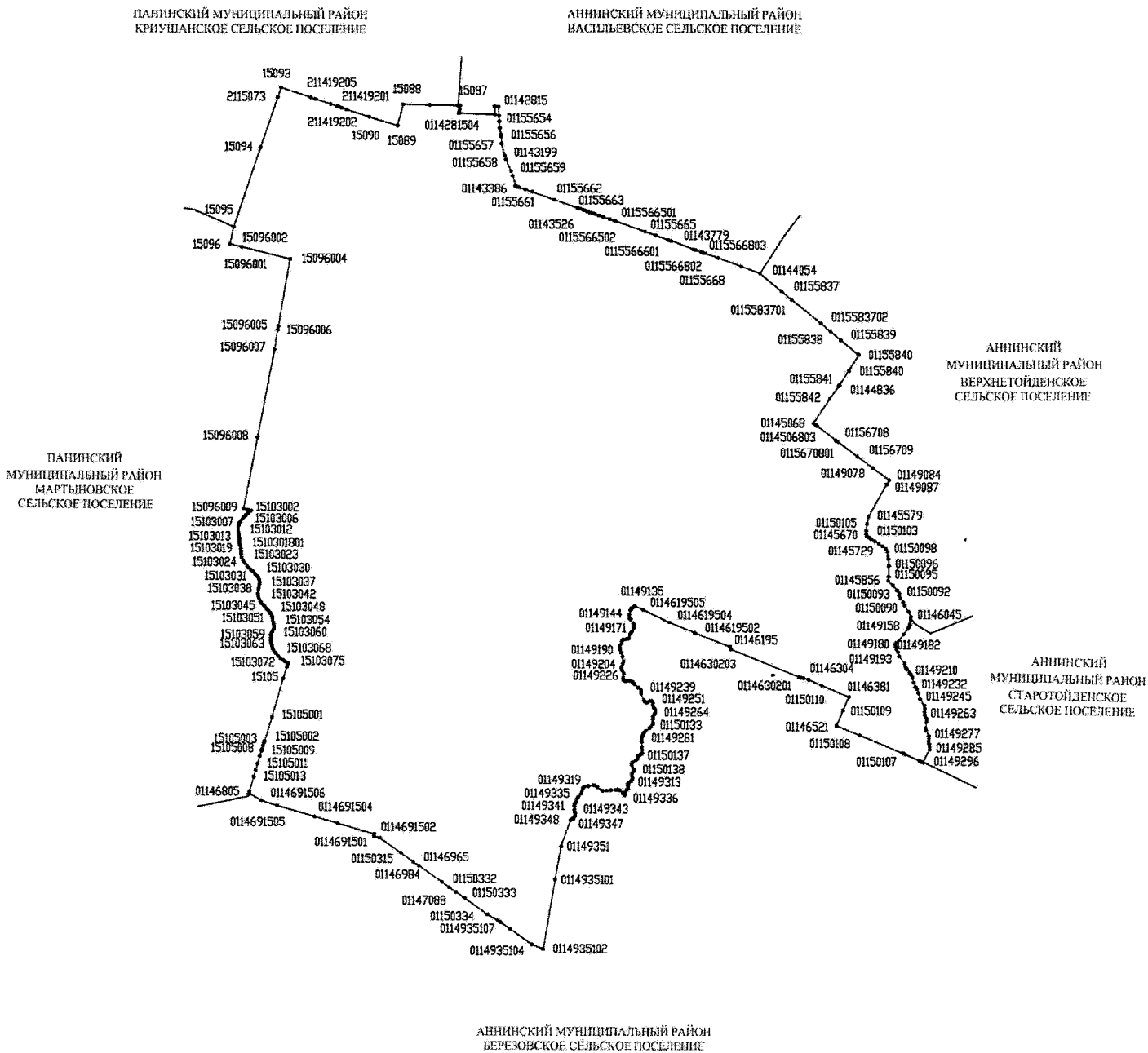
553	15033085	506476.28	2172876.62
554	15033084	506501.27	2172928.63
555	15033083	506523.75	2172985.13
556	15033082	506543.74	2173039.14
557	15033081	506557.72	2173105.64
558	15033080	506568.21	2173163.14
559	2115452	506578.77	2173204.49
560	15033079	506584.69	2173227.65
561	15033078	506596.17	2173302.15
562	15033077	506612.66	2173361.65
563	15033076	506631.15	2173408.66
564	15033075	506635.64	2173454.16
565	15033074	506610.12	2173507.15
566	15033073	506587.61	2173567.65
567	15033072	506578.09	2173630.14
568	15033071	506557.07	2173703.64
569	15033070	506543.06	2173767.14
570	15033069	506542.05	2173819.14
571	15033068	506547.53	2173887.64
572	15033067	506556.51	2173953.14
573	15033066	506575.00	2174001.14
574	15033065	506606.05	2174054.89
575	15033064	506635.09	2174088.36
576	15033063	506663.62	2174123.34
577	15033062	506668.65	2174150.33
578	15033061	506690.24	2174237.81
579	15033060	506699.80	2174297.30
580	15033059	506709.87	2174367.79
581	15033058	506731.92	2174424.27
582	15033057	506766.48	2174480.73
583	15033056	506801.52	2174521.20
584	15033055	506846.06	2174563.65
585	15033054	506888.11	2174607.61
586	15033053	506917.15	2174647.08
587	15033052	506944.70	2174702.55
588	15033051	506966.28	2174776.53
589	15033050	506980.86	2174862.52
590	15033049	506980.92	2174918.52
591	15033048	506970.95	2174948.03
592	15033047	506950.50	2174999.55
593	15033046	506927.06	2175063.07
594	15033045	506995.53	2175031.00
595	15033044	507052.00	2175002.45

596	15033043	507107.48	2174978.89
597	15033042	507132.48	2174984.37
598	15033041	507183.02	2175017.32
599	15033040	507253.54	2175045.25
600	15033039	507292.02	2175023.71
601	15033038	507331.99	2174987.17
602	15033037	507341.44	2174936.66
603	15033036	507360.42	2174918.14
604	15033035	507395.91	2174912.10
605	15033034	507444.41	2174906.07
606	15033033	507497.40	2174899.00
607	15033032	507526.39	2174888.47
608	15033031	507548.86	2174862.45
609	15033030	507555.84	2174835.94
610	15033029	507550.29	2174793.45
611	15033028	507565.76	2174756.43
612	15033027	507594.20	2174703.41
613	15033026	507624.15	2174647.88
614	15033025	507668.58	2174584.33
615	15033024	507713.54	2174542.29
616	15033023	507759.02	2174517.74
617	1503302201	507798.08	2174482.86
618	15033022	507809.47	2174472.68
619	15033021	507854.93	2174429.65
620	15033020	507905.90	2174404.59
621	15033019	507933.87	2174372.57
622	15033018	507977.38	2174381.52
623	15033017	508024.38	2174381.48
624	15033016	508067.37	2174370.93
625	1503301501	508099.99	2174367.54
626	15033015	508115.87	2174365.88
627	15033014	508165.38	2174377.83
628	15033013	508213.38	2174377.28
629	15033012	508254.37	2174374.25
630	15033011	508297.88	2174379.70
631	15033010	508339.39	2174393.16
632	15033009	508375.41	2174406.62
633	15033008	508423.90	2174396.08
634	15033007	508448.91	2174409.55
635	15033006	508482.42	2174423.52
636	15033005	508520.92	2174417.98
637	15033004	508565.41	2174414.44
638	15033003	508599.92	2174421.40

639	15033002	508638.43	2174428.36
640	15033	508655.11	2174470.01
641	15032	508700.89	2174671.47
642	1503002	508723.10	2174746.18
643	1503001	508829.74	2175106.95
644	15030	508956.84	2175539.53
645	15029	508857.56	2175949.27
646	15028	508813.63	2176055.44
647	15027052	508827.14	2176108.41
648	15027051	508849.23	2176170.38
649	15027050	508857.29	2176220.87
650	15027049	508862.84	2176256.36
651	15027048	508879.40	2176305.34
652	15027047	508892.98	2176363.82
653	15027046	508909.92	2176415.09
654	15027045	508923.96	2176461.58
655	15027044	508946.00	2176498.05
656	15027043	508961.03	2176532.04
657	15027042	508970.58	2176581.03
658	15027041	508970.65	2176647.03
659	15027040	508964.22	2176723.04
660	15027039	508945.28	2176776.05
661	1502703801	508932.45	2176814.30
662	15027038	508926.33	2176832.57
663	15027037	508920.89	2176887.58
664	15027036	508903.43	2176926.10
665	15027035	508883.98	2176977.12
666	15027034	508900.51	2177013.10
667	15027033	508928.56	2177061.07
668	15027032	508970.14	2177143.53
669	15027031	509002.20	2177200.00
670	15027030	509047.26	2177262.95
671	15027029	509074.81	2177311.93
672	15027028	509108.34	2177344.39
673	15027027	509133.36	2177364.87
674	15027026	509151.36	2177363.85
675	15027025	509178.33	2177325.82
676	15027024	509210.28	2177278.79
677	15027023	509250.20	2177208.25
678	15027022	509285.65	2177147.21
679	15027021	509321.58	2177078.18
680	15027020	509345.03	2177034.66
681	1502701901	509345.77	2177033.22

682	15027019	509369.99	2176985.63
683	15027018	509364.95	2176951.14
684	15027017	509352.92	2176915.15
685	15027016	509356.36	2176858.14
686	15027015	509379.31	2176808.12
687	15027014	509405.28	2176775.60
688	15027013	509432.76	2176757.57
689	15027012	509452.75	2176745.05
690	15027011	509457.22	2176719.54
691	15027010	509472.72	2176716.53
692	15027009	509487.69	2176694.01
693	15027008	509493.17	2176669.01
694	15027007	509507.66	2176658.99
695	15027006	509529.14	2176634.97
696	15027005	509551.11	2176608.95
697	15027004	509568.09	2176586.93
698	15027003	509584.57	2176570.92
699	15027002	509678.59	2176593.32
700	15027001	509776.62	2176622.72
701	15027	509792.91	2176639.41
702	15026	509843.51	2176701.77
703	15025	509788.24	2176829.76
704	15024	510049.76	2176944.90
705	15023	510145.62	2177033.01
706	15022	510150.47	2177072.69
707	15021	510134.01	2177115.35
708	15020	510372.39	2177290.45
709	15019	510498.90	2177309.75
710	15018	510614.32	2177284.26

Карта-схема границ Нащекинского сельского поселения Аннинского муниципального района Воронежской области



**Перечень координат характерных точек границ
Нащекинского сельского поселения Аннинского муниципального
района Воронежской области**

№ п/п	Номер характерной точки границ	Координаты	
		X	Y
1	15087	491075.40	2156096.33
2	0114281509	491075.07	2156114.57
3	0114281508	491075.04	2156116.23
4	0114281507	491074.68	2156135.91
5	0114281506	491009.09	2156123.80
6	0114281505	490974.62	2156117.50
7	0114281504	490946.17	2156112.30
8	0114281503	490926.60	2156753.23
9	0114281502	491063.50	2156746.22
10	0114281501	491063.28	2156758.19
11	01142815	491062.27	2156813.41
12	01155653	490914.36	2156821.90
13	01155654	490809.80	2156827.24
14	0115565602	490699.00	2156839.00
15	0115565601	490584.00	2156860.00
16	01155656	490563.16	2156860.70
17	01155657	490436.48	2156871.02
18	01143199	490233.03	2156925.18
19	01155658	490164.04	2156949.47
20	01155659	489968.85	2157040.32
21	01155660	489893.88	2157069.69
22	01143386	489719.34	2157122.32
23	0115566103	489703.14	2157172.41
24	0115566102	489696.13	2157194.08
25	0115566101	489664.80	2157290.92
26	01155661	489623.07	2157419.92
27	01155662	489489.64	2157811.01
28	01155663	489357.81	2158218.30
29	01143526	489344.75	2158265.93
30	0115566407	489326.67	2158319.01
31	0115566406	489311.89	2158362.41
32	0115566405	489301.90	2158391.75
33	0115566404	489290.12	2158426.34
34	0115566403	489276.52	2158466.28
35	0115566402	489261.74	2158509.68
36	0115566401	489251.74	2158539.04

37	01155664	489229.51	2158604.31
38	0115566504	489204.74	2158680.16
39	0115566503	489166.74	2158796.50
40	0115566502	489141.74	2158873.03
41	0115566501	489128.35	2158914.05
42	01155665	488960.69	2159427.37
43	0115566601	488897.86	2159614.65
44	01155666	488822.02	2159841.43
45	0114377901	488818.73	2159852.44
46	01143779	488805.51	2159896.71
47	0115566701	488669.96	2160289.04
48	01155667	488655.41	2160331.16
49	0115566803	488624.98	2160423.68
50	0115566802	488610.39	2160468.02
51	0115566801	488604.26	2160486.65
52	01155668	488523.08	2160733.43
53	01155669	488385.57	2161138.96
54	01144054	488267.92	2161475.24
55	01155837	487970.93	2161853.84
56	0115583701	487834.69	2162032.38
57	0115583702	487432.76	2162559.07
58	01155838	487300.63	2162729.09
59	01155839	487155.94	2162915.28
60	0115583901	486920.39	2163223.45
61	01155840	486911.57	2163234.99
62	01155840	486648.01	2163056.77
63	01155841	486404.44	2162891.07
64	01144836	486384.53	2162875.99
65	01155842	486176.81	2162721.19
66	01145068	485768.36	2162429.96
67	0114506801	485743.52	2162465.55
68	0114506802	485728.41	2162487.20
69	0114506803	485718.62	2162501.01
70	01156708	485487.45	2162827.10
71	0115670801	485463.75	2162860.66
72	01156709	485213.56	2163215.06
73	01149078	485024.04	2163489.68
74	01149084	484821.29	2163784.35
75	01149087	484748.70	2163740.65
76	01145579	484202.92	2163418.39
77	01150105	484077.31	2163392.78
78	01150104	483969.24	2163377.02
79	01145670	483905.72	2163375.26

80	01150103	483879.99	2163386.45
81	01150102	483854.41	2163424.02
82	01145682	483826.92	2163470.05
83	01150101	483790.55	2163531.14
84	01150100	483748.80	2163603.14
85	01150099	483705.36	2163675.09
86	01145729	483661.55	2163729.17
87	01150098	483613.44	2163753.36
88	01145766	483546.04	2163770.20
89	01145779	483490.79	2163778.71
90	01150096	483374.45	2163784.15
91	01150095	483194.05	2163779.14
92	01145856	483121.23	2163776.27
93	01150094	483046.14	2163859.26
94	01150093	482962.76	2163935.21
95	01145901	482915.14	2163973.02
96	01150092	482878.70	2163972.85
97	01145938	482825.53	2163996.05
98	01150091	482765.85	2164041.18
99	01150090	482707.40	2164071.88
100	01146013	482607.64	2164136.59
101	01146045	482515.89	2164180.34
102	01146064	482464.21	2164183.46
103	01149153	482395.70	2164167.78
104	01149155	482339.09	2164145.36
105	01149158	482318.61	2164133.78
106	01149166	482219.71	2164052.39
107	01149177	482075.65	2163923.34
108	01149180	482048.93	2163908.13
109	01149182	482015.76	2163912.32
110	01150086	481968.75	2163927.17
111	01149188	481918.91	2163953.01
112	01149193	481847.04	2163978.24
113	01149200	481724.89	2164077.34
114	01149202	481663.79	2164097.22
115	01149205	481639.15	2164108.06
116	01149206	481626.62	2164118.74
117	01149210	481573.24	2164166.39
118	01149213	481529.51	2164196.32
119	01149215	481492.74	2164215.28
120	01149225	481401.73	2164236.70
121	01149232	481330.59	2164267.85
122	01150087	481299.97	2164290.33

123	01149238	481291.66	2164297.29
124	01149242	481225.69	2164323.13
125	01149245	481132.00	2164352.18
126	01149255	481016.24	2164430.28
127	01149258	480963.59	2164437.89
128	01149261	480907.02	2164428.37
129	01149263	480851.83	2164435.93
130	01149265	480805.25	2164462.12
131	01150088	480767.39	2164468.55
132	01149267	480736.07	2164468.00
133	01149271	480642.29	2164455.28
134	01149272	480607.50	2164458.94
135	01149277	480505.81	2164508.30
136	01149279	480456.04	2164511.33
137	01149282	480403.91	2164507.66
138	01149283	480370.17	2164515.31
139	01150089	480324.06	2164520.47
140	01149285	480278.81	2164525.08
141	01149296	480064.90	2164404.32
142	0114929601	480075.21	2164379.43
143	0114929602	480090.00	2164343.71
144	01146643	480193.18	2164094.51
145	01150107	480211.68	2164053.21
146	01150108	480510.37	2163275.21
147	01146521	480669.71	2162862.04
148	01150109	480923.79	2162975.91
149	01146381	481152.59	2163081.89
150	01150110	481347.42	2162594.97
151	01146304	481443.63	2162359.55
152	01146302	481467.70	2162272.54
153	0114630201	481481.21	2162223.09
154	0114630202	481485.40	2162188.34
155	0114630203	481950.07	2160983.09
156	01146195	481981.87	2160968.75
157	0114619501	481997.84	2160961.20
158	0114619502	482216.44	2160350.34
159	0114619503	482225.54	2160332.81
160	0114619504	482402.30	2159880.02
161	0114619505	482611.84	2159416.06
162	01149135	482673.98	2159269.52
163	01150130	482659.44	2159249.09
164	01149138	482635.13	2159210.24
165	01149141	482597.40	2159188.76

166	01149144	482528.10	2159171.61
167	01149146	482487.86	2159170.48
168	01149149	482465.21	2159174.72
169	01149151	482442.24	2159197.27
170	01149154	482378.25	2159238.27
171	01149156	482339.06	2159252.95
172	01149160	482302.90	2159245.17
173	01149163	482248.16	2159224.74
174	01149165	482221.96	2159201.15
175	01149167	482195.83	2159186.51
176	01149171	482134.77	2159164.99
177	01149172	482118.84	2159149.89
178	01149173	482111.40	2159113.39
179	01149174	482102.86	2159061.93
180	01149176	482081.24	2159040.65
181	01149181	482040.82	2159033.13
182	01149183	482010.34	2159010.65
183	01149185	481962.96	2159007.55
184	01149187	481933.11	2159011.51
185	01149190	481883.98	2159030.92
186	01149196	481812.66	2159053.74
187	01149198	481738.34	2159069.90
188	01149201	481694.52	2159057.92
189	01149204	481644.94	2159037.29
190	011490207	481623.82	2159034.31
191	01149208	481585.39	2159048.02
192	01149212	481529.70	2159076.75
193	01149218	481457.84	2159068.46
194	01149220	481422.22	2159069.44
195	01149222	481407.20	2159082.50
196	01149226	481398.41	2159108.43
197	01149224	481405.05	2159161.21
198	01149223	481406.83	2159197.92
199	01149228	481386.65	2159230.78
200	01149230	481354.27	2159261.26
201	01149236	481296.37	2159333.00
202	01149239	481254.70	2159380.77
203	01149241	481235.93	2159386.36
204	01149243	481193.11	2159387.62
205	01150131	481082.34	2159436.12
206	01149249	481050.96	2159457.23
207	01149252	481040.49	2159471.94
208	01149253	481039.76	2159486.43

209	01149247	481071.12	2159547.62
210	01149246	481071.23	2159562.55
211	01149248	481065.03	2159575.22
212	01149251	481046.51	2159589.77
213	01149254	481018.83	2159596.03
214	01149256	480994.24	2159596.38
215	01149257	480968.61	2159606.52
216	01149259	480940.68	2159624.72
217	01149260	480915.87	2159635.73
218	01149262	480875.59	2159637.04
219	01149264	480839.83	2159624.38
220	01149266	480795.83	2159600.88
221	01150132	480762.40	2159598.49
222	01149269	480694.17	2159598.39
223	01149270	480676.85	2159595.90
224	01150133	480630.11	2159561.26
225	01149273	480602.29	2159533.83
226	01149274	480567.94	2159474.28
227	01149275	480533.06	2159439.88
228	01149276	480508.40	2159423.17
229	01149278	480480.70	2159410.24
230	01149280	480452.03	2159403.26
231	01149281	480406.35	2159398.92
232	01150134	480374.96	2159400.42
233	01149284	480292.64	2159405.99
234	01150135	480243.01	2159408.40
235	01149288	480190.89	2159408.19
236	01149289	480177.88	2159401.96
237	01149290	480167.19	2159386.39
238	01149291	480159.79	2159355.10
239	01150136	480142.40	2159335.56
240	01150137	480120.88	2159330.86
241	01149293	480103.13	2159328.79
242	01149294	480082.92	2159322.41
243	01149295	480067.24	2159302.05
244	01149297	480035.86	2159242.13
245	01149298	480020.46	2159228.60
246	01149299	479998.92	2159225.18
247	01149300	479980.21	2159228.21
248	01149302	479926.70	2159253.99
249	01149303	479910.94	2159257.93
250	01149304	479894.03	2159255.88
251	01150138	479877.26	2159247.44

252	01149307	479846.63	2159232.74
253	01149308	479825.50	2159229.75
254	01150139	479798.70	2159234.75
255	01149309	479777.39	2159240.72
256	01149310	479748.29	2159233.73
257	01149311	479725.73	2159218.35
258	01149312	479700.34	2159176.04
259	01149313	479673.67	2159154.17
260	01149314	479654.22	2159152.07
261	01149318	479637.09	2159161.10
262	01149321	479605.69	2159163.02
263	0114932101	479578.16	2159141.99
264	01149333	479539.84	2159109.66
265	01149336	479486.63	2159100.90
266	01149334	479524.61	2159067.98
267	01149328	479571.47	2159015.63
268	01149324	479581.41	2158965.51
269	01149325	479578.26	2158933.46
270	01150140	479569.29	2158855.66
271	01149330	479562.07	2158774.91
272	01149329	479563.19	2158701.15
273	01149320	479622.18	2158615.78
274	01149316	479648.92	2158572.82
275	01149315	479653.80	2158542.22
276	01149317	479639.19	2158450.23
277	01149319	479623.22	2158382.95
278	01149322	479603.39	2158358.24
279	01149326	479578.24	2158344.94
280	01149332	479549.52	2158340.51
281	01149335	479512.94	2158326.55
282	01149337	479460.95	2158279.44
283	01149338	479425.01	2158255.25
284	01149339	479374.89	2158240.16
285	01140141	479347.30	2158222.11
286	01149341	479316.64	2158209.12
287	01150142	479302.66	2158208.84
288	01149343	479238.23	2158209.66
289	01150143	479213.11	2158215.12
290	01149344	479187.56	2158221.00
291	01149345	479147.25	2158223.59
292	01149346	479118.23	2158213.19
293	01149347	479094.57	2158189.26
294	01149348	479069.26	2158143.11

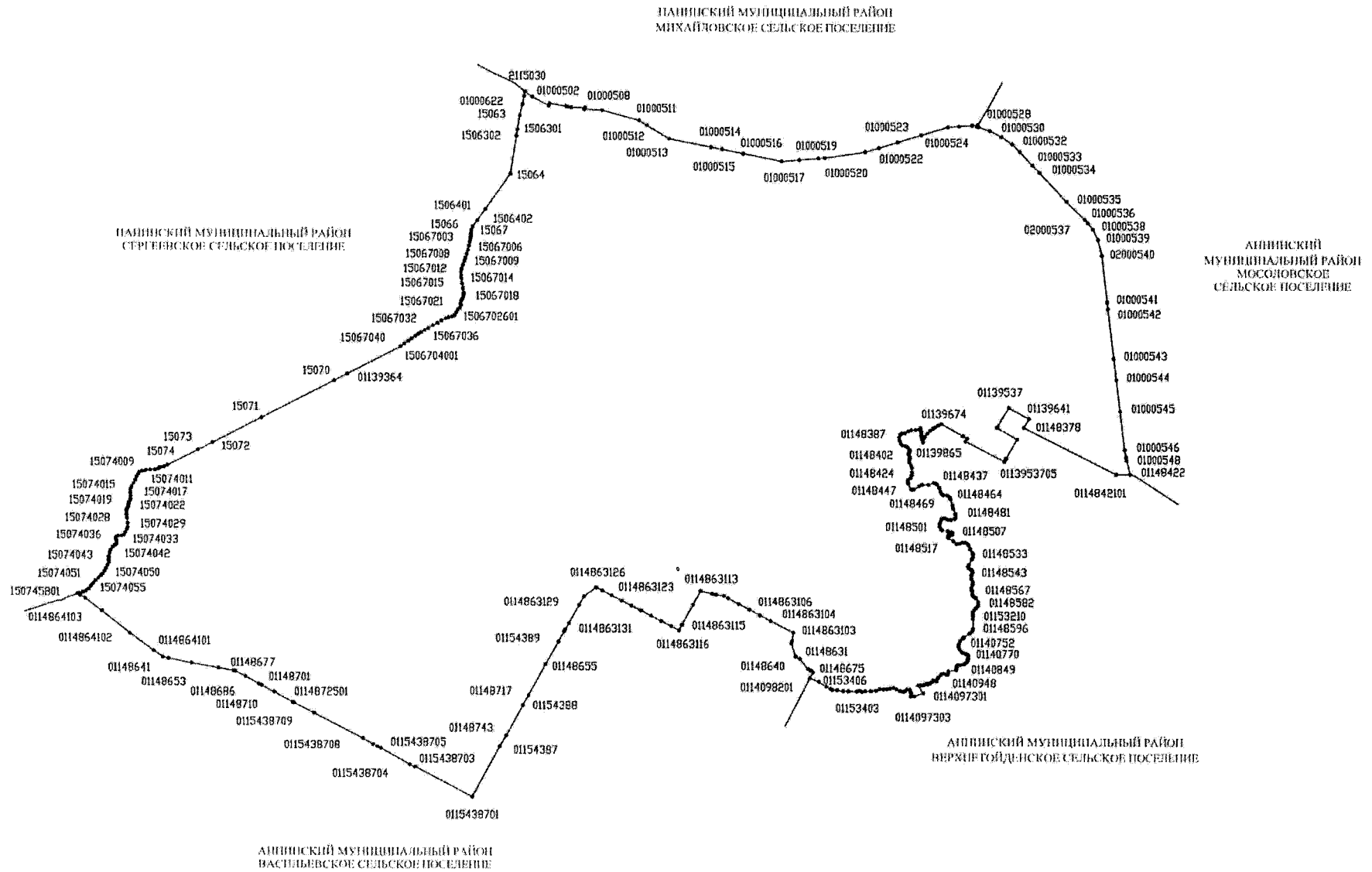
295	01149351	478627.81	2157974.65
296	0114935101	478067.00	2157872.90
297	0114935102	476890.09	2157665.88
298	0114935103	476898.37	2157646.70
299	0114935104	476970.06	2157462.28
300	0114935105	477226.85	2157079.51
301	0114935106	477341.54	2156904.98
302	0114935107	477358.78	2156878.45
303	0114935108	477374.50	2156854.08
304	01150334	477474.41	2156667.55
305	01150333	477743.76	2156268.73
306	01147088	477847.02	2156113.04
307	0114708801	477928.01	2155992.33
308	01150332	478015.84	2155861.44
309	01146984	478291.44	2155447.39
310	01146965	478352.74	2155353.11
311	01150315	478503.68	2155130.29
312	01146915	478751.24	2154756.14
313	0114691501	478781.65	2154654.01
314	0114691502	478817.85	2154660.26
315	0114691503	478995.97	2154007.18
316	0114691504	479106.13	2153591.97
317	0114691505	479284.59	2152935.01
318	0114691506	479367.92	2152649.55
319	0114691507	479484.45	2152435.01
320	01146805	479478.86	2152427.44
321	15105014	479519.45	2152437.22
322	15105013	479758.88	2152513.08
323	15105012	479872.36	2152548.36
324	15105011	479975.24	2152580.43
325	15105010	480110.92	2152622.37
326	15105009	480196.24	2152648.50
327	15105008	480221.45	2152656.66
328	15105007	480278.43	2152674.67
329	15105006	480318.89	2152687.97
330	15105005	480329.95	2152691.48
331	15105004	480331.97	2152691.44
332	15105003	480354.67	2152698.85
333	15105002	480355.10	2152704.00
334	15105001	480761.00	2152830.00
335	15105	481419.13	2153031.59
336	1510401	481610.31	2153091.52
337	15104	481651.26	2153104.35

338	15103075	481671.03	2153119.33
339	15103074	481686.52	2153090.83
340	15103073	481709.51	2153050.32
341	15103072	481731.50	2153014.82
342	15103071	481757.99	2152978.31
343	15103070	481793.98	2152938.80
344	15103069	481829.98	2152904.29
345	15103068	481859.97	2152876.78
346	15103067	481894.96	2152855.78
347	1510306501	481929.52	2152837.01
348	15103065	481967.96	2152824.76
349	15103064	482004.95	2152811.75
350	15103063	482035.95	2152806.74
351	15103062	482075.45	2152804.23
352	15103061	482112.45	2152804.21
353	15103060	482154.95	2152808.21
354	15103059	482179.95	2152815.70
355	15103058	482216.96	2152835.70
356	15103057	482247.46	2152852.19
357	15103056	482284.97	2152863.18
358	15103055	482309.97	2152862.67
359	15103054	482340.96	2152852.66
360	15103053	482385.46	2152843.15
361	15103052	482433.46	2152835.64
362	15103051	482464.96	2152825.13
363	15103050	482498.95	2152810.13
364	15103049	482522.45	2152793.12
365	15103048	482556.94	2152765.61
366	15103047	482591.43	2152732.10
367	15103046	482629.92	2152697.09
368	15103045	482658.42	2152668.09
369	15103044	482694.41	2152633.58
370	15103043	482727.90	2152613.07
371	15103042	482773.40	2152589.06
372	15103041	482807.89	2152578.05
373	15103040	482850.89	2152575.04
374	15103039	482912.40	2152582.52
375	15103038	482957.40	2152589.51
376	15103037	483000.90	2152598.00
377	15103036	483035.90	2152601.49
378	15103035	483071.90	2152597.98
379	15103034	483097.40	2152588.98
380	15103033	483116.39	2152576.47

381	15103032	483151.90	2152546.96
382	15103031	483179.88	2152523.46
383	15103030	483209.88	2152499.95
384	15103029	483226.37	2152482.94
385	15103028	483246.86	2152452.94
386	1510302701	483250.91	2152448.28
387	15103027	483280.85	2152413.93
388	15103026	483321.34	2152374.92
389	15103025	483365.83	2152338.91
390	15103024	483417.33	2152303.90
391	15103023	483465.32	2152278.88
392	15103022	483512.32	2152270.87
393	15103021	483559.32	2152271.36
394	15103020	483605.82	2152268.85
395	15103019	483653.81	2152254.84
396	1510301801	483654.69	2152254.55
397	15103018	483689.81	2152243.33
398	15103017	483724.31	2152240.32
399	15103016	483763.31	2152236.81
400	15103015	483793.31	2152236.80
401	15103014	483798.47	2152235.91
402	15103013	483840.46	2152230.82
403	15103012	483887.94	2152220.73
404	15103011	483930.92	2152215.14
405	15103010	483974.43	2152216.05
406	15103009	484003.94	2152225.00
407	15103008	484034.97	2152239.43
408	15103007	484069.52	2152264.36
409	15103006	484105.08	2152290.28
410	15103005	484141.63	2152318.22
411	15103004	484167.19	2152348.67
412	15103003	484194.75	2152380.11
413	15103002	484218.81	2152408.07
414	15103001	484247.88	2152444.51
415	15103	484256.43	2152405.45
416	15096010	484264.60	2152384.26
417	15096009	484281.50	2152313.87
418	15096008	485480.48	2152557.59
419	15096007	486952.20	2152853.02
420	15096006	487280.54	2152909.50
421	15096005	487339.40	2152918.65
422	15096004	488469.52	2153123.01
423	15096003	488470.52	2153117.70

424	15096002	488669.01	2152267.25
425	15096001	488670.38	2152266.44
426	15096	488719.95	2152054.67
427	15095	489002.41	2152118.94
428	15094	490357.05	2152594.37
429	2115073	491202.66	2152895.72
430	15093	491364.32	2152953.34
431	211419205	491203.00	2153483.75
432	211419204	491173.87	2153559.63
433	211419203	491089.83	2153840.11
434	211419202	491054.10	2153948.39
435	211419201	491054.04	2153957.50
436	2114192	491040.44	2154000.82
437	15091	491028.84	2154037.79
438	2114200	491001.05	2154126.33
439	15090	490877.48	2154520.01
440	15089	490733.01	2155025.32
441	15088	491089.79	2155121.84
442	2115058	491082.88	2155589.77

Карта-схема границ Николаевского сельского поселения
Аннинского муниципального района Воронежской области



**Перечень координат характерных точек границ
Николаевского сельского поселения Аннинского муниципального
района Воронежской области**

№ п/п	Номер характерной точки границ	Координаты	
		X	Y
1	2115030	502903.18	2165310.21
2	01000502	502837.89	2165399.41
3	01000503	502725.85	2165601.27
4	01000504	502753.63	2165612.60
5	01000505	502718.22	2165813.79
6	01000506	502714.23	2165836.50
7	01000507	502705.86	2165874.71
8	01000508	502702.85	2166047.05
9	01000509	502680.64	2166034.70
10	01000510	502668.97	2166250.89
11	01000511	502541.37	2166702.75
12	01000512	502479.96	2166796.45
13	01000513	502310.82	2167069.49
14	01000514	502204.46	2167580.81
15	01000515	502177.23	2167714.68
16	01000516	502124.39	2167974.50
17	01000517	502028.05	2168444.82
18	01000518	502044.32	2168664.74
19	01000519	502065.18	2168897.69
20	01000520	502069.68	2168978.69
21	01000521	502145.52	2169473.20
22	01000522	502197.05	2169639.34
23	01000523	502271.47	2169871.92
24	01000524	502362.57	2170160.18
25	01000525	502466.05	2170483.44
26	01000526	502475.41	2170615.17
27	01000527	502487.27	2170775.70
28	01000528	502493.67	2170844.14
29	01000529	502476.56	2170831.24
30	01152553	502468.75	2170852.88
31	01000530	502419.02	2170990.68
32	01000531	502343.74	2171131.98
33	01000532	502253.23	2171260.53
34	01152554	502149.89	2171355.58
35	01000533	501985.21	2171507.06
36	01000534	501889.08	2171595.94

37	01000535	501522.33	2171926.59
38	01000536	501294.37	2172148.32
39	02000537	501249.43	2172184.44
40	01000538	501170.94	2172247.56
41	01000539	501041.54	2172311.72
42	02000540	500835.28	2172359.15
43	01000541	500247.85	2172425.35
44	01000542	500160.51	2172435.12
45	01000543	499526.79	2172508.51
46	01000544	499255.37	2172540.82
47	01000545	498856.86	2172588.26
48	01000546	498363.83	2172647.48
49	01000547	498266.21	2172664.36
50	01000548	498221.31	2172672.07
51	01148422	498047.69	2172716.76
52	01148421	498049.73	2172710.97
53	0114842101	498046.31	2172545.85
54	01148423	498046.26	2172543.34
55	01148378	498643.13	2171419.09
56	01139641	498756.04	2171481.06
57	01139537	498896.46	2171236.09
58	0113953701	498647.18	2171096.57
59	0113953702	498640.72	2171092.95
60	0113953703	498495.22	2171337.91
61	0113953704	498245.59	2171205.75
62	0113953705	498209.90	2171184.36
63	0113953706	498467.34	2170711.98
64	01139829	498501.69	2170732.06
65	0113982901	498532.18	2170680.92
66	0113982902	498534.31	2170677.34
67	01139674	498687.80	2170419.91
68	01152823	498672.54	2170386.71
69	01139690	498671.94	2170385.86
70	01139713	498646.28	2170349.25
71	01152824	498626.79	2170316.05
72	01139732	498626.17	2170315.22
73	01139753	498603.61	2170284.99
74	01139794	498565.75	2170251.30
75	01139814	498527.69	2170222.38
76	01152826	498507.36	2170208.75
77	01139865	498456.56	2170198.50
78	0113986501	498478.71	2170191.07
79	0113986502	498502.98	2170186.94

80	0113986503	498522.78	2170184.92
81	0113986504	498540.49	2170181.60
82	0113986505	498560.17	2170175.51
83	0113986506	498581.05	2170177.33
84	0113986507	498622.02	2170165.83
85	0113986508	498634.28	2170164.60
86	01148379	498614.43	2170145.01
87	01148380	498611.45	2170107.99
88	01148381	498606.34	2170053.95
89	01148382	498594.90	2170019.91
90	01148383	498572.02	2169973.94
91	01148384	498566.50	2169943.73
92	01148385	498552.94	2169918.62
93	01148387	498518.22	2169905.83
94	01148389	498473.35	2169912.18
95	01148392	498442.46	2169924.07
96	01148393	498416.65	2169946.17
97	01148395	498405.24	2169983.18
98	01148396	498389.59	2170011.25
99	01148397	498355.31	2170033.77
100	01148399	498336.26	2170033.34
101	01148400	498314.67	2170024.38
102	01148402	498297.31	2170020.97
103	01148405	498265.99	2170037.11
104	01148408	498244.83	2170036.25
105	01148411	498224.08	2170029.85
106	01148412	498196.99	2170030.26
107	01148415	498157.21	2170053.20
108	01148417	498125.89	2170064.67
109	01148420	498067.48	2170065.48
110	01148424	498032.76	2170062.47
111	01148428	497998.47	2170048.83
112	01148431	497971.36	2170018.61
113	01148434	497949.34	2170007.53
114	01148438	497925.22	2170021.13
115	01148447	497853.28	2170053.41
116	01148450	497846.51	2170072.98
117	01148448	497851.18	2170091.70
118	01148444	497893.54	2170153.00
119	01148441	497910.07	2170188.75
120	01148440	497910.10	2170267.03
121	01148436	497933.42	2170329.17
122	01148437	497931.73	2170347.03

123	01148439	497916.50	2170366.17
124	01148445	497874.19	2170398.90
125	01153202	497861.91	2170403.57
126	01148455	497822.55	2170412.48
127	01148459	497789.12	2170431.17
128	01148460	497780.24	2170447.76
129	01148461	497776.03	2170492.00
130	01148464	497767.14	2170508.17
131	01148469	497744.72	2170524.74
132	01153203	497726.94	2170532.81
133	01148473	497649.91	2170558.71
134	01148478	497609.70	2170565.06
135	01148481	497539.45	2170594.80
136	01148485	497495.43	2170598.59
137	01148490	497476.37	2170581.99
138	01148493	497464.50	2170542.41
139	01148492	497466.17	2170504.12
140	01148488	497480.97	2170468.82
141	01148487	497483.07	2170444.99
142	01148491	497473.75	2170430.10
143	01153204	497442.00	2170416.03
144	01148497	497411.51	2170404.95
145	01148499	497378.07	2170404.07
146	01148501	497346.75	2170417.67
147	01148503	497330.68	2170437.65
148	01148504	497319.71	2170503.59
149	01148505	497308.72	2170543.15
150	01148506	497296.87	2170557.18
151	01148507	497282.48	2170557.60
152	01148508	497272.74	2170546.95
153	01148509	497269.77	2170524.40
154	01148511	497260.87	2170509.50
155	01148512	497245.63	2170505.24
156	01148513	497230.00	2170513.03
157	01153205	497229.55	2170513.74
158	01148517	497193.17	2170569.87
159	01148523	497160.17	2170608.99
160	01148524	497157.64	2170629.41
161	01148521	497165.27	2170654.52
162	01148519	497178.83	2170683.03
163	01148520	497176.11	2170712.94
164	01153206	497175.46	2170714.09
165	01148522	497163.20	2170735.78

166	01148526	497142.04	2170753.21
167	01148528	497094.64	2170772.74
168	01148530	497040.47	2170805.47
169	01148531	497022.70	2170813.11
170	01148533	496998.57	2170812.67
171	01153207	496962.58	2170797.33
172	01148534	496891.44	2170760.26
173	01148535	496866.89	2170749.18
174	01148536	496851.65	2170755.13
175	01148538	496829.66	2170789.15
176	01148540	496805.54	2170807.00
177	01148541	496790.30	2170807.41
178	01148543	496775.48	2170798.04
179	01148544	496758.12	2170789.10
180	01153208	496753.88	2170789.52
181	01148547	496711.98	2170791.19
182	01148554	496669.23	2170809.46
183	01148556	496636.64	2170808.16
184	01148559	496594.72	2170791.96
185	01148561	496570.59	2170791.52
186	01148563	496557.48	2170802.57
187	01148567	496516.84	2170803.39
188	01148570	496493.14	2170814.01
189	01148573	496479.60	2170832.72
190	01148574	496467.33	2170849.30
191	01148577	496416.97	2170873.52
192	01148580	496384.80	2170877.75
193	01148582	496363.64	2170872.63
194	01153209	496338.65	2170850.06
195	01148584	496311.97	2170825.79
196	01148585	496289.53	2170810.46
197	01148588	496262.43	2170809.59
198	01148589	496242.12	2170815.53
199	01153210	496204.87	2170813.80
200	01148594	496072.37	2170813.28
201	01148596	496049.08	2170806.46
202	0114859601	496020.52	2170774.01
203	0114859602	496016.95	2170769.97
204	01148599	496016.47	2170769.42
205	01148604	495971.57	2170705.57
206	0114860401	495957.06	2170692.56
207	0114860402	495924.84	2170658.75
208	0114860403	495887.55	2170645.39

209	01140740	495879.85	2170642.60
210	01153360	495879.68	2170642.54
211	01140752	495852.59	2170639.11
212	01153361	495818.73	2170651.00
213	01140761	495818.70	2170651.02
214	01153362	495783.18	2170676.50
215	01140770	495783.15	2170676.57
216	01140774	495773.03	2170695.22
217	01140779	495761.20	2170727.54
218	01153363	495745.97	2170751.36
219	01140786	495737.51	2170758.16
220	01140798	495711.72	2170760.27
221	01153364	495711.69	2170760.27
222	01153365	495692.63	2170756.85
223	01140821	495677.39	2170751.31
224	01153366	495656.22	2170741.08
225	01140833	495656.10	2170740.97
226	01140835	495640.62	2170725.83
227	01153367	495640.55	2170725.76
228	01153368	495627.84	2170699.37
229	01140845	495619.79	2170676.81
230	01153369	495617.23	2170649.58
231	01153370	495613.41	2170632.56
232	01140849	495610.41	2170625.52
233	01140855	495599.09	2170620.03
234	01153371	495598.59	2170619.79
235	01153372	495571.50	2170612.96
236	01153373	495555.83	2170610.82
237	01140876	495555.80	2170610.66
238	01140887	495537.85	2170519.33
239	01153374	495515.75	2170514.12
240	01153375	495498.00	2170508.79
241	01140912	495492.19	2170498.50
242	01140903	495506.05	2170464.17
243	01153376	495506.22	2170463.74
244	01140902	495507.36	2170441.61
245	01153377	495491.42	2170426.93
246	01153378	495461.26	2170396.75
247	01140930	495460.97	2170396.58
248	01153379	495435.99	2170381.96
249	01140948	495409.80	2170372.27
250	01153380	495419.45	2170348.53
251	01140944	495422.99	2170337.50

252	01153381	495401.97	2170321.91
253	01140953	495401.77	2170321.60
254	01153382	495387.83	2170299.59
255	01153383	495376.29	2170273.04
256	01140964	495376.34	2170272.79
257	01153384	495379.93	2170254.34
258	01140961	495379.88	2170254.24
259	01153385	495365.88	2170225.21
260	01140969	495365.82	2170224.82
261	01153386	495360.44	2170186.80
262	01140973	495358.33	2170152.70
263	0114097301	495257.32	2170214.86
264	0114097302	495218.62	2170105.64
265	0114097303	495217.08	2170062.62
266	0114097304	495224.77	2170065.17
267	0114097305	495230.61	2170066.42
268	0114097306	495238.47	2170066.56
269	0114097307	495249.70	2170065.05
270	0114097308	495270.74	2170060.37
271	0114097309	495303.02	2170051.21
272	01153388	495307.49	2170015.78
273	01140997	495289.94	2169999.44
274	01141012	495289.87	2169999.38
275	01153389	495279.88	2169984.77
276	01141024	495280.08	2169969.44
277	01153390	495280.08	2169969.41
278	01141023	495287.31	2169931.48
279	01141015	495287.36	2169931.20
280	01153391	495307.43	2169889.70
281	01153392	495326.56	2169854.15
282	01140988	495315.22	2169812.27
283	01153393	495307.46	2169774.92
284	01140998	495307.23	2169773.84
285	01153394	495306.08	2169732.08
286	01153395	495309.24	2169684.41
287	01140994	495289.71	2169636.11
288	01141013	495289.51	2169635.61
289	01153396	495283.52	2169573.35
290	01153397	495284.45	2169501.80
291	01151017	495273.91	2169464.19
292	01153398	495274.05	2169463.92
293	01141030	495283.29	2169446.76
294	01141019	495283.48	2169446.42

295	01153399	495286.18	2169426.06
296	01141016	495286.30	2169425.15
297	01153400	495276.43	2169400.33
298	01153401	495276.45	2169400.01
299	01141027	495281.13	2169299.86
300	01153402	495282.77	2169239.39
301	01153403	495283.01	2169237.83
302	01141020	495294.52	2169162.32
303	01141008	495294.83	2169160.31
304	01153404	495298.14	2169101.57
305	01141005	495309.43	2169082.12
306	01153405	495337.28	2169028.79
307	01153406	495337.36	2169028.67
308	01140982	495399.58	2168937.54
309	0114098201	495445.90	2168826.44
310	01148675	495519.36	2168864.03
311	01148667	495545.18	2168837.09
312	01148662	495562.97	2168805.16
313	01148640	495691.20	2168700.80
314	01148631	495721.29	2168647.84
315	0114863101	495890.14	2168593.98
316	0114863102	495913.00	2168607.40
317	0114863103	496022.22	2168618.22
318	0114863104	496171.08	2168340.16
319	0114863105	496241.64	2168208.53
320	0114863106	496313.68	2168078.50
321	0114863107	496384.82	2167950.08
322	0114863108	496457.17	2167819.48
323	0114863109	496485.43	2167768.48
324	0114863110	496503.79	2167670.69
325	0114863111	496512.79	2167622.77
326	0114863112	496545.38	2167490.24
327	0114863113	496546.91	2167482.75
328	0114863114	496372.76	2167392.50
329	0114863115	496115.92	2167259.40
330	0114863116	496048.85	2167224.41
331	0114863117	496099.69	2167129.31
332	0114863118	496165.05	2167007.04
333	0114863119	496230.47	2166884.68
334	0114863120	496295.89	2166762.31
335	0114863121	496359.73	2166642.87
336	0114863122	496423.55	2166523.51
337	0114863123	496487.37	2166404.12

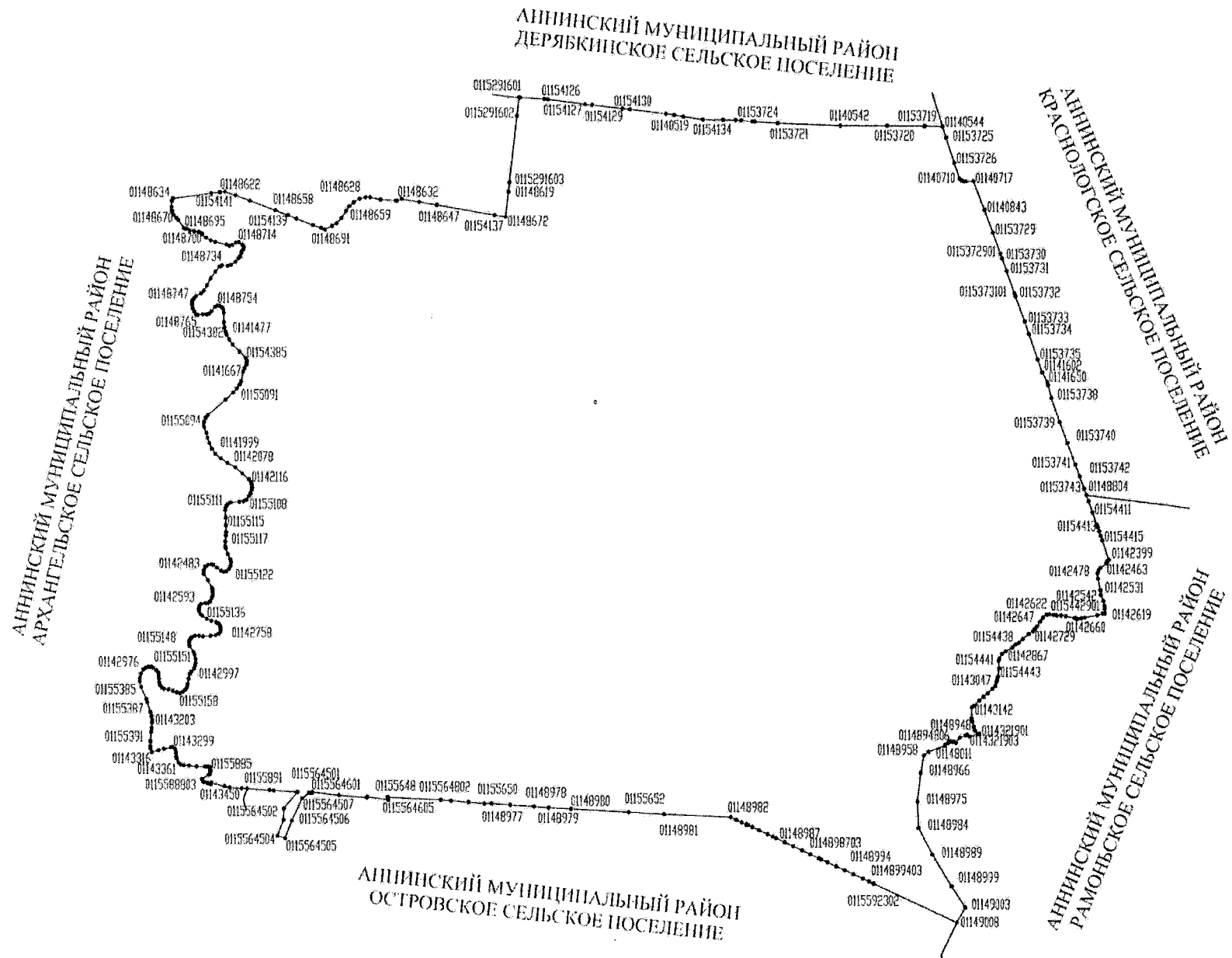
338	0114863124	496551.64	2166285.30
339	0114863125	496589.22	2166215.87
340	0114863126	496590.95	2166212.57
341	0114863127	496475.65	2166066.30
342	0114863128	496473.83	2166065.43
343	0114863129	496364.29	2166007.66
344	0114863130	496134.65	2165886.30
345	0114863131	496054.61	2165844.00
346	0114863132	496046.47	2165834.27
347	01148597	496038.49	2165830.20
348	0114859701	496026.91	2165824.20
349	01154389	495900.53	2165758.71
350	01148655	495611.38	2165604.25
351	01148717	495216.91	2165397.06
352	01154388	495089.91	2165327.65
353	01148743	494700.30	2165123.45
354	01154387	494563.32	2165046.93
355	0115438701	493922.22	2164710.38
356	0115438702	494300.10	2164010.01
357	0115438703	494297.42	2163997.40
358	0115438704	494330.07	2163938.00
359	0115438705	494538.56	2163580.32
360	0115438706	494558.20	2163535.88
361	0115438707	494585.20	2163485.57
362	0115438708	494662.56	2163361.15
363	0115438709	494982.11	2162762.25
364	0115438710	495114.62	2162515.32
365	0115438711	495113.36	2162514.47
366	01148725	495115.03	2162511.33
367	0114872501	495119.44	2162503.57
368	01148710	495248.03	2162277.62
369	0114871001	495333.73	2162122.92
370	0114871002	495340.46	2162110.80
371	01148701	495355.89	2162082.94
372	01148686	495445.89	2161924.47
373	01148677	495513.42	2161799.97
374	01153069	495518.24	2161776.22
375	01148664	495553.25	2161592.98
376	01148653	495613.02	2161264.60
377	01148645	495672.47	2160983.93
378	01148641	495687.20	2160916.32
379	0114864101	495769.89	2160802.21
380	0114864102	495991.30	2160505.07

381	0114864103	496271.43	2160162.14
382	0114864104	496434.20	2159955.05
383	0114864105	496466.67	2159896.59
384	150745801	496489.76	2159864.04
385	15074058	496494.79	2159883.24
386	15074057	496510.68	2159928.78
387	15074056	496526.59	2159964.82
388	15074055	496549.01	2159996.37
389	15074054	496584.44	2160025.46
390	1507405301	496592.96	2160032.54
391	15074053	496621.86	2160056.55
392	15074052	496657.79	2160083.64
393	15074051	496690.21	2160117.22
394	15074050	496721.13	2160147.30
395	15074049	496743.08	2160167.36
396	15074048	496780.02	2160194.45
397	15074047	496815.47	2160213.54
398	15074046	496853.43	2160230.63
399	15074045	496895.38	2160248.24
400	15074044	496923.90	2160240.31
401	15074043	496958.90	2160240.90
402	15074042	497010.87	2160253.53
403	15074041	497045.84	2160266.60
404	15074040	497084.77	2160291.71
405	15074039	497108.70	2160319.77
406	15074038	497126.66	2160338.81
407	15074037	497165.66	2160337.41
408	15074036	497193.69	2160324.98
409	15074035	497214.67	2160335.53
410	15074034	497225.61	2160359.56
411	15074033	497226.51	2160399.56
412	15074032	497238.44	2160427.09
413	15074031	497266.90	2160443.67
414	15074030	497311.84	2160467.28
415	15074029	497336.32	2160475.34
416	15074028	497386.33	2160471.96
417	15074027	497454.35	2160462.63
418	15074026	497505.36	2160458.26
419	15074025	497554.37	2160455.38
420	15074024	497557.41	2160456.38
421	15074023	497574.43	2160466.85
422	15074022	497601.96	2160482.29
423	15074021	497628.46	2160482.24

424	15074020	497651.97	2160486.69
425	15074019	497680.00	2160503.13
426	15074018	497697.01	2160506.60
427	15074017	497736.51	2160507.02
428	15074016	497779.00	2160503.94
429	15074015	497824.51	2160504.35
430	15074014	497853.03	2160518.79
431	15074013	497897.08	2160543.20
432	15074012	497941.12	2160563.61
433	15074011	497981.16	2160580.03
434	15074010	498015.70	2160601.46
435	15074009	498038.72	2160613.42
436	15074008	498053.30	2160650.39
437	15074007	498062.88	2160692.37
438	15074006	498070.50	2160745.35
439	15074005	498072.60	2160802.35
440	15074004	498081.68	2160840.83
441	15074003	498099.73	2160865.30
442	15074002	498103.76	2160881.29
443	15074001	498112.33	2160918.27
444	15074	498132.28	2160959.04
445	15073	498329.27	2161331.00
446	15072	498423.06	2161505.78
447	15071	498744.03	2162104.29
448	15070	499219.88	2162984.14
449	01139364	499305.73	2163143.57
450	1506704001	499657.20	2163796.30
451	15067040	499691.92	2163843.15
452	15067039	499725.44	2163887.64
453	15067038	499755.96	2163928.62
454	15067037	499788.99	2163976.11
455	15067036	499815.01	2164010.59
456	15067035	499837.52	2164046.58
457	15067034	499864.55	2164091.07
458	1506703201	499890.07	2164135.05
459	15067032	499924.59	2164190.04
460	15067031	499955.62	2164248.02
461	15067030	499983.65	2164293.51
462	15067029	500017.18	2164351.99
463	15067028	500027.19	2164386.49
464	15067027	500036.21	2164425.98
465	1506702601	500039.34	2164431.00
466	15067026	500054.23	2164454.97

467	15067025	500087.74	2164476.46
468	15067024	500128.75	2164500.44
469	15067023	500147.76	2164524.43
470	15067022	500179.27	2164538.91
471	15067021	500202.26	2164528.90
472	15067020	500230.77	2164535.38
473	15067019	500256.27	2164549.87
474	1506701801	500267.01	2164554.44
475	15067018	500303.28	2164569.85
476	15067017	500336.78	2164568.33
477	15067016	500398.28	2164559.30
478	15067015	500457.27	2164548.27
479	15067014	500520.27	2164539.74
480	15067013	500563.27	2164535.22
481	15067012	500614.27	2164532.69
482	15067011	500644.27	2164541.68
483	15067010	500696.78	2164557.65
484	15067009	500747.29	2164574.13
485	15067008	500787.79	2164587.61
486	15067007	500835.80	2164603.08
487	15067006	500886.81	2164617.56
488	15067005	500941.81	2164629.53
489	15067004	500991.32	2164639.00
490	15067003	501027.32	2164646.99
491	15067002	501055.83	2164653.47
492	15067001	501089.33	2164654.46
493	15067	501136.60	2164657.76
494	15066	501181.15	2164676.66
495	1506402	501259.85	2164730.28
496	1506401	501404.19	2164828.60
497	15064	501855.61	2165135.38
498	1506302	502338.63	2165207.52
499	1506301	502420.96	2165219.81
500	15063	502598.84	2165246.37
501	01000622	502744.84	2165282.20
502	0100050101	502845.84	2165299.94

**Карта-схема границ Никольского сельского поселения
Аннинского муниципального района Воронежской области**



**Перечень координат характерных точек границ
Никольского сельского поселения Аннинского муниципального района
Воронежской области**

№ п/п	Номер характерной точки границ	Координаты	
		X	Y
1	01148634	495706.52	2212518.22
2	01154141	495762.91	2212925.84
3	01148623	495774.21	2213016.69
4	01148622	495781.91	2213066.80
5	01148625	495741.17	2213185.70
6	01154140	495686.39	2213337.44
7	01148658	495587.40	2213613.12
8	01154139	495536.28	2213747.12
9	0114868701	495501.32	2213838.28
10	01148687	495433.17	2214015.95
11	01148694	495403.06	2214103.65
12	01148691	495387.25	2214139.35
13	01148693	495385.54	2214143.22
14	01148689	495425.77	2214223.47
15	01148684	495451.30	2214269.61
16	01148678	495508.04	2214322.14
17	01148659	495584.07	2214371.74
18	01148648	495632.70	2214405.51
19	01148644	495672.76	2214450.83
20	01148628	495710.76	2214511.56
21	01148633	495729.19	2214578.78
22	01148629	495727.61	2214627.06
23	01148635	495704.77	2214737.75
24	01148639	495693.15	2214898.61
25	01148638	495692.12	2214911.36
26	01148632	495711.47	2214963.27
27	01154138	495681.57	2215148.43
28	01148647	495649.95	2215335.26
29	01154137	495546.69	2215946.47
30	01148672	495528.79	2216065.70
31	01148619	495794.06	2216093.32
32	0115291603	495892.02	2216103.13
33	0115291602	496589.71	2216178.95
34	0115291601	496783.91	2216200.06
35	01140478	496783.22	2216211.88
36	01154126	496769.24	2216466.95

37	01154127	496764.70	2216504.89
38	01154128	496717.35	2216899.90
39	01154129	496709.93	2216976.16
40	01154130	496671.58	2217307.45
41	01154131	496664.99	2217385.42
42	01154132	496620.23	2217774.33
43	01140519	496605.98	2217859.87
44	01154133	496590.46	2217960.55
45	01154134	496558.58	2218167.33
46	01140524	496556.64	2218384.43
47	01140527	496555.46	2218516.72
48	01153724	496553.24	2218576.92
49	01153722	496541.28	2218694.21
50	01153723	496538.46	2218721.82
51	01153721	496524.49	2218965.96
52	01140542	496500.03	2219626.33
53	01153720	496501.01	2220119.86
54	01153719	496499.40	2220518.41
55	01140544	496496.39	2220710.01
56	01153725	496377.74	2220747.26
57	01153726	496114.70	2220835.10
58	01140710	495949.77	2220891.47
59	01140702	495933.75	2220909.82
60	0114070201	495933.59	2220910.00
61	01140713	495927.60	2220920.98
62	0114071301	495919.83	2220947.07
63	0114071302	495919.79	2220947.21
64	01153727	495919.66	2220962.47
65	01140717	495922.37	2221043.05
66	01140843	495622.83	2221160.28
67	01153729	495381.27	2221252.10
68	0115372901	495160.90	2221333.04
69	01153730	495113.08	2221351.34
70	01153731	494979.82	2221402.03
71	0115373101	494747.17	2221485.38
72	01153732	494713.76	2221498.74
73	01153733	494450.22	2221597.60
74	01153734	494317.42	2221643.20
75	01153735	494052.23	2221737.38
76	01141602	493918.56	2221787.57
77	01153736	493917.28	2221788.05
78	01141650	493814.78	2221841.95
79	01153737	493783.09	2221849.75

80	01141721	493651.01	2221885.13
81	01153738	493650.80	2221885.19
82	01153739	493399.13	2221975.65
83	01153740	493179.56	2222060.01
84	01153741	492952.83	2222143.46
85	01153742	492829.29	2222191.68
86	01153743	492700.28	2222239.01
87	01148804	492632.10	2222264.93
88	01154410	492569.13	2222288.87
89	01154411	492450.28	2222331.61
90	01154412	492317.87	2222381.46
91	01154413	492292.60	2222390.49
92	01154414	492251.00	2222405.36
93	01142267	492204.09	2222422.12
94	01154415	492158.24	2222437.82
95	01142399	491950.62	2222508.36
96	01154417	491936.02	2222493.76
97	0115441701	491935.97	2222493.72
98	01142408	491915.07	2222480.77
99	01154416	491914.90	2222480.57
100	01142448	491865.53	2222422.45
101	01142463	491839.63	2222399.64
102	01142478	491809.81	2222387.83
103	01142499	491754.07	2222394.37
104	01154418	491754.02	2222394.38
105	01154419	491629.62	2222422.61
106	01142531	491629.51	2222422.62
107	01142542	491581.47	2222425.86
108	01154420	491517.01	2222451.83
109	01154421	491465.80	2222464.38
110	01154422	491433.30	2222469.08
111	01142595	491433.25	2222469.09
112	01142619	491388.09	2222469.40
113	01142618	491386.27	2222449.09
114	01154423	491386.22	2222448.58
115	01154424	491368.79	2222387.67
116	01142646	491343.46	2222254.22
117	01154425	491343.35	2222253.65
118	01142653	491333.75	2222217.37
119	0114265301	491333.66	2222217.02
120	0114265302	491327.77	2222178.75
121	01142660	491328.30	2222169.43
122	0114266001	491328.31	2222169.42

123	0114266002	491337.83	2222148.73
124	01154428	491356.28	2222050.89
125	01154429	491363.60	2222001.83
126	0115442901	491363.61	2222001.73
127	0115442902	491363.75	2221954.19
128	0115442903	491370.41	2221923.04
129	01142633	491370.45	2221922.86
130	01142622	491375.68	2221872.41
131	0114262201	491370.44	2221851.12
132	01154431	491370.39	2221851.06
133	01142632	491338.84	2221810.84
134	01142675	491297.90	2221780.25
135	01154433	491297.84	2221780.21
136	01142647	491245.92	2221745.63
137	01154432	491245.77	2221745.51
138	01154434	491217.50	2221721.95
139	01142705	491191.98	2221702.97
140	01142744	491167.63	2221658.15
141	01142729	491167.60	2221658.10
142	01154436	491113.04	2221596.75
143	01154437	491074.28	2221554.69
144	01154439	491055.77	2221520.22
145	01142817	491055.70	2221520.08
146	01154438	491025.72	2221485.34
147	01142832	491025.56	2221485.06
148	01142855	490983.55	2221412.72
149	01154440	490983.52	2221412.67
150	01142867	490956.95	2221375.85
151	01142891	490905.30	2221345.28
152	01142899	490904.97	2221345.09
153	01154441	490888.59	2221338.95
154	01142954	490805.20	2221345.15
155	01154442	490804.95	2221345.17
156	01142991	490718.60	2221334.01
157	01154443	490718.15	2221333.95
158	01143014	490690.11	2221324.04
159	01154444	490689.57	2221323.85
160	01154445	490663.48	2221317.59
161	01143047	490622.67	2221306.49
162	01154446	490590.56	2221273.43
163	01154447	490543.06	2221221.92
164	01154448	490507.71	2221177.35
165	01143113	490507.40	2221177.05

166	01154449	490466.41	2221136.11
167	01154450	490411.80	2221078.15
168	01143142	490394.37	2221052.90
169	01154451	490280.41	2221054.09
170	01143187	490280.05	2221054.16
171	01154452	490249.96	2221060.09
172	01143195	490249.82	2221060.13
173	0114319501	490192.26	2221076.85
174	01143219	490154.00	2221088.33
175	0114321901	490121.18	2221136.69
176	0114321902	490116.82	2221117.97
177	0114321903	490088.66	2221034.57
178	01148948	490108.13	2221005.32
179	0114894801	490102.50	2220989.99
180	0114894802	490080.20	2220929.31
181	0114894803	490026.95	2220889.18
182	0114894804	490033.43	2220868.45
183	0114894805	490035.21	2220856.47
184	0114894806	490039.84	2220825.36
185	0114894807	490034.46	2220816.01
186	0114894808	490021.22	2220803.27
187	0114894809	490006.53	2220776.41
188	01148948010	489993.36	2220771.43
189	01148948011	489929.24	2220597.82
190	01148958	489889.33	2220549.80
191	01148966	489707.69	2220516.35
192	01148975	489410.43	2220484.28
193	01148984	489134.03	2220495.90
194	01148989	488856.20	2220643.41
195	01148999	488524.60	2220847.65
196	01149003	488305.35	2220997.07
197	01149008	488146.42	2220907.57
198	0115592302	488549.36	2220021.66
199	0115592301	488551.43	2220018.30
200	01155923	488572.81	2219972.65
201	0114899403	488602.62	2219909.01
202	0114899402	488647.92	2219809.24
203	0114899401	488689.29	2219718.07
204	01148994	488730.69	2219626.84
205	0115592402	488771.75	2219536.37
206	0115592401	488802.48	2219468.67
207	01155924	488814.33	2219442.91
208	0114898704	488855.00	2219354.56

209	0114898703	488895.94	2219265.63
210	0114898702	488938.57	2219173.02
211	0114898701	488980.43	2219082.07
212	01148987	489022.13	2218991.47
213	0114898308	489039.55	2218953.62
214	0114898307	489063.63	2218901.31
215	0114898306	489106.24	2218808.91
216	0114898305	489138.30	2218739.33
217	0114898304	489160.85	2218692.88
218	0114898303	489168.02	2218680.84
219	0114898302	489165.77	2218676.16
220	0114898301	489162.25	2218674.61
221	01148983	489185.43	2218625.72
222	0114898201	489212.15	2218569.34
223	01148982	489240.59	2218509.35
224	01148981	489266.68	2217799.21
225	01155652	489287.43	2217420.62
226	01148980	489319.30	2216798.07
227	01178979	489330.34	2216559.49
228	01148978	489342.18	2216405.13
229	01155651	489357.60	2216154.12
230	01148977	489371.50	2215955.47
231	01155650	489370.59	2215880.08
232	01155649	489384.80	2215713.02
233	0115564803	489398.69	2215526.70
234	0115564802	489406.26	2215419.13
235	0115564801	489430.31	2214859.35
236	01155648	489430.66	2214852.92
237	0115564605	489404.73	2214860.64
238	0115564604	489435.19	2214640.02
239	0115564603	489427.05	2214634.60
240	0115564602	489450.82	2214334.94
241	0115564601	489481.70	2214049.75
242	01155646	489473.57	2214043.47
243	0115564508	489475.32	2214013.72
244	0115564507	489415.53	2213940.48
245	0115564506	489182.86	2213832.14
246	0115564505	488999.41	2213759.64
247	0115564504	489024.54	2213677.13
248	0115564503	489188.40	2213742.25
249	0115564502	489309.91	2213744.90
250	0115564501	489482.56	2213890.74
251	01155645	489482.92	2213884.51

252	01148973	489495.79	2213634.10
253	01143463	489500.10	2213590.17
254	01155891	489513.96	2213349.98
255	01143459	489518.17	2213289.41
256	01143450	489526.22	2213160.63
257	0115588902	489539.17	2213105.52
258	0115588901	489573.88	2212964.96
259	01155889	489562.14	2212961.35
260	01143436	489563.94	2212950.74
261	0115588809	489565.40	2212942.12
262	0115588808	489572.94	2212924.13
263	0115588807	489573.26	2212921.32
264	0115588806	489582.17	2212887.59
265	0115588805	489582.76	2212887.58
266	0115588804	489585.50	2212876.47
267	0115588803	489612.27	2212863.78
268	0115588802	489658.11	2212935.82
269	0115588801	489660.94	2212940.29
270	01155888	489668.47	2212952.22
271	01155887	489691.72	2212953.22
272	01155886	489709.49	2212953.34
273	01155885	489735.30	2212952.24
274	01155884	489738.29	2212947.18
275	0115588303	489740.92	2212933.63
276	0115588302	489742.26	2212923.05
277	0115588301	489740.77	2212893.37
278	01155883	489742.20	2212805.24
279	01155882	489751.19	2212726.05
280	0114336801	489755.80	2212668.02
281	01143368	489761.09	2212636.27
282	01143361	489780.12	2212615.37
283	01143344	489780.27	2212615.21
284	0115588002	489823.98	2212593.89
285	0115588001	489843.86	2212588.94
286	01155880	489843.89	2212588.93
287	01143335	489885.32	2212587.25
288	01143318	489924.59	2212576.80
289	01155878	489924.76	2212576.75
290	01143299	489943.38	2212551.11
291	01155877	489941.12	2212534.48
292	01155876	489925.55	2212458.95
293	01155875	489910.71	2212400.37
294	01143316	489890.88	2212329.89

295	01143304	489932.43	2212314.06
296	01155392	489950.21	2212312.48
297	01155391	490006.88	2212314.55
298	01155390	490101.58	2212321.11
299	01155389	490143.00	2212326.47
300	01143203	490203.89	2212330.26
301	01155388	490228.42	2212330.43
302	01143191	490265.68	2212324.74
303	01155387	490311.45	2212311.48
304	0114313701	490413.64	2212279.15
305	01143137	490413.83	2212279.09
306	01155386	490442.76	2212269.40
307	01155385	490572.32	2212213.11
308	01143078	490632.68	2212196.32
309	01155384	490666.51	2212196.89
310	01143029	490712.79	2212211.22
311	01155383	490755.49	2212237.35
312	01142976	490773.68	2212262.22
313	01155166	490782.52	2212289.48
314	01142962	490782.94	2212314.91
315	01155165	490774.98	2212335.11
316	01142966	490748.12	2212371.94
317	01155164	490717.28	2212394.31
318	01142993	490698.60	2212398.23
319	01155163	490662.17	2212401.01
320	01155162	490619.86	2212402.00
321	01143049	490595.20	2212409.21
322	01155161	490569.45	2212430.81
323	01143080	490553.76	2212457.66
324	01155160	490547.05	2212504.15
325	01143100	490533.58	2212549.68
326	01155159	490517.66	2212590.08
327	01155158	490511.12	2212626.41
328	01143110	490526.67	2212657.17
329	01155157	490549.04	2212684.66
330	01155156	490574.95	2212702.88
331	01143075	490607.01	2212708.50
332	01155155	490660.08	2212716.16
333	01143033	490660.18	2212716.17
334	01155154	490709.04	2212728.00
335	01142997	490733.28	2212745.35
336	01155153	490766.65	2212773.02
337	01142971	490798.59	2212785.42

338	01155152	490826.43	2212790.12
339	01142943	490867.90	2212789.12
340	01155151	490912.96	2212776.31
341	01155150	490941.95	2212763.24
342	01142871	491006.07	2212723.64
343	01155149	491035.81	2212716.51
344	01142825	491056.91	2212719.41
345	01155148	491079.51	2212733.34
346	01155147	491094.45	2212750.54
347	01142800	491107.46	2212781.26
348	01155146	491109.30	2212821.96
349	01142791	491103.49	2212865.04
350	01142797	491103.49	2212865.07
351	01155145	491109.73	2212945.67
352	01155144	491118.11	2213000.04
353	01155143	491131.93	2213032.46
354	01142771	491146.83	2213048.76
355	01142758	491146.88	2213048.81
356	01155142	491168.80	2213053.42
357	01155141	491168.84	2213053.41
358	01142743	491186.58	2213052.87
359	01142732	491213.27	2213048.31
360	01142724	491213.73	2213048.24
361	01155140	491233.07	2213036.89
362	01142712	491233.38	2213036.70
363	01155139	491242.93	2213022.46
364	01142706	491254.23	2213004.85
365	01155138	491254.25	2213004.78
366	01142697	491267.77	2212955.09
367	01155137	491268.00	2212954.61
368	01142687	491291.48	2212904.65
369	01155136	491321.89	2212857.71
370	01142664	491343.44	2212834.34
371	01155135	491343.61	2212834.27
372	01142645	491374.74	2212820.57
373	01142623	491374.98	2212820.47
374	01155134	491397.01	2212818.29
375	01142613	491426.46	2212828.10
376	01155133	491426.76	2212828.36
377	01142597	491445.64	2212844.52
378	01142593	491454.22	2212887.03
379	01155132	491457.17	2212912.50
380	01155131	491457.17	2212912.51

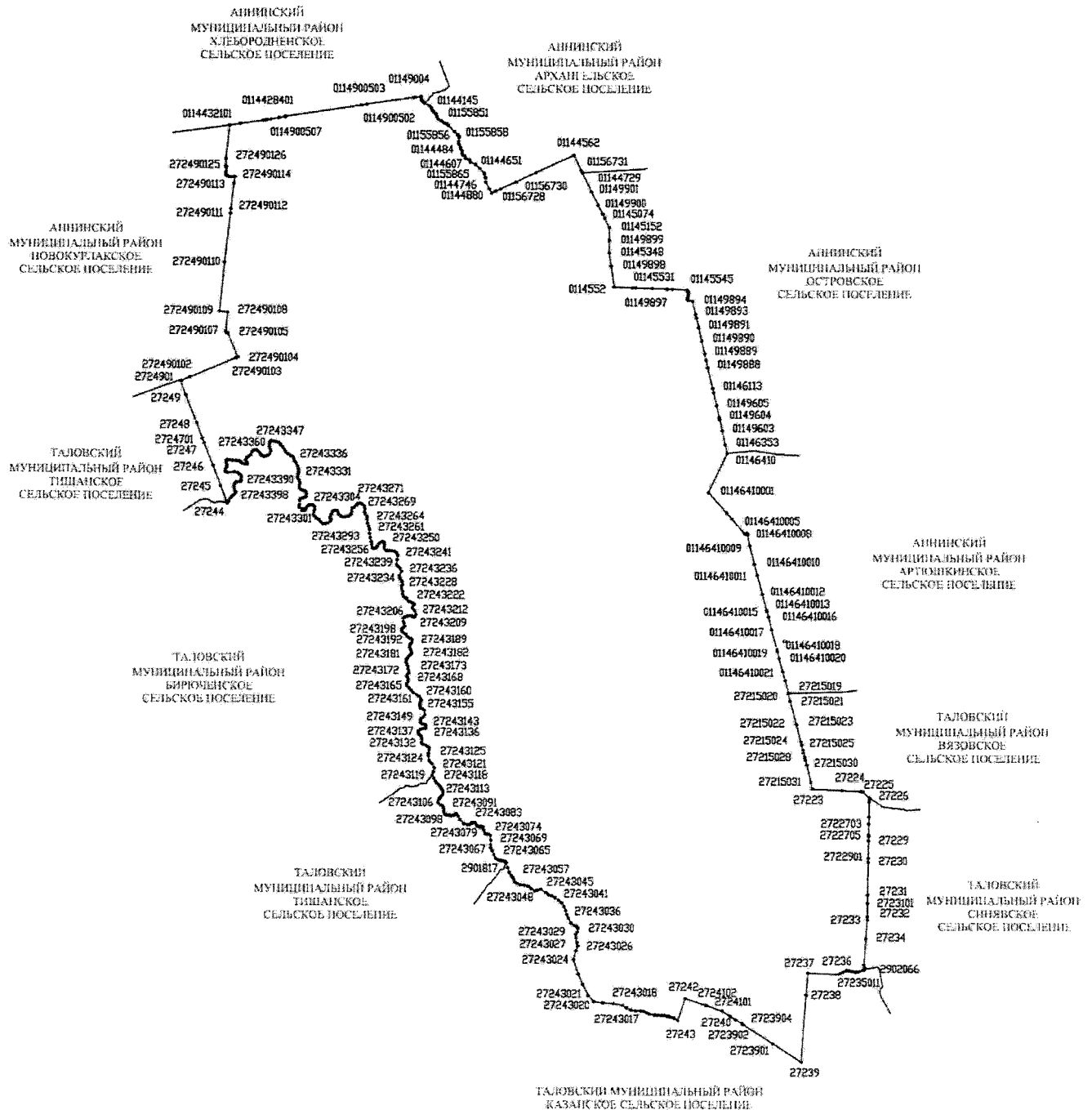
381	01142589	491473.62	2212939.89
382	01142583	491512.21	2212959.17
383	01155130	491537.43	2212968.07
384	01142556	491574.68	2212966.99
385	01142545	491612.33	2212959.27
386	01142537	491612.88	2212959.16
387	01155129	491696.57	2212913.96
388	01155128	491758.20	2212871.78
389	01142497	491772.47	2212868.66
390	01142492	491772.64	2212868.63
391	01155127	491803.90	2212870.84
392	01155126	491804.05	2212870.91
393	01142483	491840.86	2212886.71
394	01142462	491859.00	2212914.13
395	01155125	491859.01	2212914.22
396	01142454	491864.31	2212949.80
397	01142449	491857.20	2212970.02
398	01155124	491829.43	2213011.07
399	01155123	491796.53	2213054.58
400	01142487	491788.46	2213081.56
401	01155122	491792.19	2213110.43
402	01142488	491817.08	2213139.66
403	01155121	491848.94	2213156.29
404	01155120	491886.90	2213162.85
405	01142431	491916.68	2213153.18
406	01155119	491973.02	2213123.62
407	01155118	492035.15	2213101.78
408	01142350	492058.94	2213096.25
409	01155117	492107.13	2213097.90
410	01155116	492167.94	2213104.00
411	01142278	492205.99	2213105.48
412	01155115	492277.10	2213102.44
413	01155114	492356.67	2213100.38
414	01155113	492439.68	2213094.14
415	01155112	492457.42	2213096.13
416	01142192	492481.76	2213107.55
417	01155111	492495.90	2213121.34
418	01155110	492514.85	2213151.32
419	01142175	492523.39	2213245.51
420	01155109	492529.39	2213290.51
421	01155108	492538.39	2213308.46
422	01142167	492547.43	2213323.86
423	01155107	492587.60	2213349.95

424	01155106	492614.40	2213365.65
425	01155105	492653.11	2213378.16
426	01142130	492675.90	2213381.08
427	01155104	492704.71	2213378.17
428	01155103	492713.23	2213374.93
429	01142116	492734.53	2213365.96
430	01155102	492764.53	2213343.59
431	01155101	492821.53	2213275.06
432	01155100	492886.26	2213200.74
433	01142078	492934.26	2213114.27
434	01155099	492982.00	2213043.89
435	01155098	493027.05	2212981.95
436	01141999	493082.68	2212944.75
437	01155097	493138.96	2212918.58
438	01155096	493198.53	2212898.39
439	01141918	493249.49	2212886.53
440	01155095	493309.13	2212862.11
441	01155094	493343.90	2212857.61
442	01141844	493367.49	2212863.08
443	01155093	493410.31	2212882.44
444	01141809	493432.83	2212901.46
445	01155092	493596.28	2213089.75
446	01155091	493670.19	2213170.63
447	01141718	493716.87	2213211.23
448	01155090	493756.13	2213240.69
449	01155089	493792.21	2213258.24
450	01141667	493890.87	2213277.69
451	01155088	493927.02	2213291.00
452	01141598	493963.88	2213311.95
453	01154386	493989.21	2213314.92
454	01141571	494004.41	2213316.87
455	01154385	494035.12	2213302.13
456	01141555	494102.22	2213237.16
457	01154384	494176.25	2213162.99
458	01154383	494225.95	2213125.69
459	01141477	494280.60	2213096.10
460	01154382	494310.41	2213084.74
461	01141440	494356.28	2213073.65
462	01154381	494410.53	2213067.77
463	01141388	494512.49	2213066.94
464	01148761	494535.41	2213062.24
465	01148757	494564.04	2213045.35
466	01148754	494581.04	2213016.40

467	01148751	494582.27	2212993.97
468	01148750	494570.39	2212971.31
469	01148753	494521.54	2212933.64
470	01148759	494499.13	2212908.27
471	01148762	494490.70	2212881.44
472	01148764	494489.72	2212839.91
473	01148765	494484.68	2212788.56
474	01148766	494493.93	2212767.11
475	01148763	494520.43	2212751.03
476	01148760	494554.99	2212733.81
477	01148756	494592.35	2212725.97
478	01148749	494624.90	2212727.36
479	01148748	494643.79	2212735.72
480	01148747	494666.33	2212753.47
481	01148746	494682.96	2212770.27
482	01148745	494710.48	2212818.60
483	01148742	494738.69	2212850.85
484	01148740	494797.34	2212884.45
485	01148739	494867.32	2212923.32
486	01148738	494937.96	2212972.80
487	01148736	494993.84	2213019.91
488	01148734	495005.27	2213043.83
489	01148732	495003.37	2213105.65
490	01148733	495012.09	2213140.11
491	01148731	495043.77	2213187.73
492	01148730	495082.34	2213219.26
493	01148727	495102.34	2213239.04
494	01148726	495141.92	2213251.49
495	01148723	495157.89	2213258.50
496	01148721	495178.79	2213274.91
497	01148720	495200.74	2213278.62
498	01148719	495222.15	2213261.99
499	01148714	495248.13	2213222.54
500	01148709	495245.22	2213191.99
501	01148711	495218.73	2213153.46
502	01148715	495209.86	2213124.52
503	01148718	495223.89	2213092.52
504	01148713	495251.99	2212970.04
505	01148708	495267.96	2212921.97
506	01148707	495296.68	2212869.85
507	01148705	495331.96	2212831.38
508	01148703	495348.33	2212812.13
509	01148702	495357.15	2212788.53

510	01148700	495363.76	2212743.71
511	01148698	495368.71	2212696.32
512	01148697	495385.28	2212664.36
513	01148695	495397.56	2212635.73
514	01148692	495478.01	2212575.89
515	01148683	495500.33	2212555.03
516	01148670	495533.81	2212524.16
517	01148661	495572.13	2212507.78
518	01148652	495617.07	2212501.65
519	01148643	495682.01	2212508.24

Карта-схема границ Новожиженского сельского поселения Аннинского муниципального района Воронежской области



**Перечень координат характерных точек границ
Новожизненского сельского поселения Аннинского муниципального
района Воронежской области**

№ п/п	Номер характерной точки границ	Координаты	
		X	Y
1	0114432101	487637.10	2197161.23
2	01144321	487669.41	2197373.15
3	0114428401	487737.41	2197841.37
4	01144284	487738.93	2197851.83
5	0114900509	487740.14	2197859.52
6	0114900508	487749.14	2197907.15
7	0114900507	487759.02	2198000.00
8	0114900506	487787.84	2198153.14
9	0114900505	487806.32	2198292.68
10	0114900504	487819.00	2198291.25
11	0114900503	488047.18	2199822.32
12	0114900502	488068.78	2199934.84
13	0114900501	488200.90	2200863.35
14	01149005	488206.35	2200903.44
15	01149004	488226.20	2201020.72
16	01149006	488188.92	2201025.15
17	01149007	488166.88	2201028.16
18	01149009	488135.39	2201039.47
19	01149010	488117.27	2201059.49
20	01144145	488093.00	2201092.12
21	01155847	488035.36	2201192.80
22	01144164	488035.20	2201192.93
23	01144188	487994.10	2201229.36
24	01155848	487950.59	2201250.64
25	01155849	487912.98	2201272.86
26	01144220	487912.86	2201273.00
27	01144236	487873.28	2201317.08
28	01155850	487873.11	2201317.15
29	01155851	487821.30	2201339.06
30	01144278	487770.95	2201364.45
31	01155852	487738.60	2201423.20
32	01155854	487738.50	2201423.33
33	01144285	487693.66	2201483.25
34	01144317	487693.53	2201483.42
35	0114431101	487683.07	2201505.10
36	01144311	487682.99	2201505.27
37	01155853	487666.08	2201551.58

38	01155855	487643.73	2201571.53
39	01155856	487512.93	2201696.36
40	01155857	487452.57	2201760.55
41	01144423	487417.33	2201792.14
42	01144431	487408.11	2201794.49
43	01155858	487407.99	2201794.52
44	01155859	487389.41	2201793.35
45	01144453	487316.94	2201779.38
46	01155860	487271.20	2201783.67
47	01144461	487270.54	2201784.00
48	01155861	487248.16	2201795.13
49	01144484	487200.47	2201813.79
50	01155862	487167.38	2201819.99
51	01144501	487167.23	2201820.09
52	01144527	487122.89	2201848.88
53	01155863	487079.79	2201847.28
54	01144543	487079.27	2201847.46
55	01144559	487039.80	2201860.99
56	01144568	487017.96	2201899.59
57	01144591	486970.94	2201927.58
58	01144607	486947.84	2201989.03
59	01155864	486933.30	2201998.10
60	01144628	486894.88	2202018.62
61	01144651	486850.78	2202118.68
62	01155865	486766.30	2202207.03
63	01144735	486677.62	2202294.46
64	01144746	486651.22	2202305.02
65	01155866	486580.79	2202318.20
66	01144802	486492.65	2202329.38
67	01144850	486356.12	2202397.33
68	01144880	486266.44	2202446.62
69	01144871	486298.25	2202510.72
70	01156728	486307.97	2202534.61
71	01156729	486350.21	2202629.40
72	01156730	486494.21	2202941.18
73	01144728	486681.46	2203338.44
74	01144562	487036.79	2204106.51
75	01156731	486735.76	2204251.77
76	01144729	486681.17	2204278.72
77	01149901	486295.71	2204464.78
78	01149900	486026.19	2204597.06
79	01145040	485842.38	2204689.65
80	01145074	485757.79	2204730.31

81	01145152	485569.25	2204821.16
82	01149899	485303.61	2204822.31
83	01145348	485050.66	2204823.41
84	01149898	484786.98	2204857.93
85	01145525	484359.57	2204919.34
86	01149897	484344.51	2205296.11
87	01145531	484343.43	2205357.94
88	01149896	484331.62	2205694.10
89	01145540	484319.59	2205994.67
90	01149895	484315.19	2206100.51
91	01145545	484302.16	2206398.78
92	01149894013	484299.55	2206399.50
93	01149894012	484281.88	2206404.31
94	01149894011	484279.34	2206423.79
95	01149894010	484272.14	2206428.44
96	0114989409	484243.36	2206424.63
97	0114989408	484195.10	2206419.98
98	0114989407	484149.80	2206415.74
99	0114989406	484141.33	2206402.62
100	0114989405	484129.90	2206399.66
101	0114989404	484112.55	2206400.93
102	0114989403	484095.19	2206417.86
103	0114989402	484078.91	2206502.25
104	0114989401	484078.72	2206505.23
105	01149894	484069.53	2206507.27
106	01149893	483802.82	2206569.70
107	01149892	483729.52	2206587.25
108	01149891	483531.84	2206634.59
109	01149890	483260.95	2206694.41
110	01149889	483001.90	2206754.42
111	01145913	482882.17	2206780.36
112	01149888	482730.99	2206815.09
113	01146113	482314.79	2206914.98
114	01149606	482226.40	2206936.19
115	01149605	481966.49	2206997.04
116	01149604	481727.02	2207049.76
117	01146264	481688.78	2207060.13
118	01149603	481457.80	2207111.30
119	01146353	481180.44	2207172.09
120	1146410	481007.84	2207209.53
121	01146410001	480216.93	2206833.38
122	01146410002	479803.53	2207201.17
123	01146410003	479681.83	2207305.77

124	01146410004	479374.70	2207569.73
125	01146410005	479392.20	2207600.00
126	01146410006	479380.83	2207609.56
127	01146410007	479375.39	2207611.88
128	01146410008	479367.80	2207622.30
129	01146410009	479140.00	2207667.10
130	01146410010	478763.80	2207760.60
131	01146410011	478538.10	2207821.60
132	01146410012	478152.40	2207924.60
133	01146410013	477826.10	2208010.00
134	01146410014	477814.96	2208015.89
135	01146410015	477805.40	2208018.60
136	01146410016	477693.00	2208049.40
137	01146410017	477433.30	2208110.40
138	01146410018	477019.14	2208220.62
139	01146410019	476991.40	2208228.00
140	01146410020	476846.40	2208265.40
141	01146410021	476572.20	2208338.30
142	01146410022	476386.11	2208390.14
143	27215019	476133.90	2208460.40
144	27215020	476123.16	2208452.08
145	27215021	475976.12	2208489.90
146	27215022	475508.53	2208609.57
147	27215023	475490.46	2208617.47
148	27215024	475144.23	2208706.81
149	27215025	475080.58	2208723.52
150	27215026	474981.45	2208749.17
151	27215027	474919.24	2208765.26
152	27215028	474842.75	2208785.05
153	27215029	474780.00	2208801.29
154	27215030	474677.58	2208827.79
155	27215031	474331.63	2208908.77
156	27215032	474196.59	2208940.38
157	27223	474197.11	2208954.63
158	27224	474167.88	2209540.66
159	2722401	474147.79	2209920.72
160	27225	474145.92	2209956.12
161	27226	474024.36	2210093.03
162	27227	473995.68	2210092.09
163	2722701	473943.63	2210091.34
164	2722702	473639.50	2210087.23
165	2722703	473497.91	2210084.38
166	2722704	473273.00	2210080.71

167	2722705	473242.26	2210082.89
168	27229	473161.17	2210078.88
169	2722901	472803.57	2210073.58
170	27230	472724.11	2210072.41
171	27231	472068.83	2210062.62
172	2723101	471889.43	2210060.00
173	27232	471625.07	2210056.14
174	27233	471558.59	2210055.22
175	27234	471173.77	2210026.39
176	27235	470648.18	2209988.38
177	27235001	470589.51	2210000.25
178	2902066	470546.05	2209998.20
179	27235002	470540.52	2209997.94
180	27235003	470532.26	2209960.88
181	27235004	470507.20	2209891.22
182	27235005	470502.48	2209847.69
183	27235006	470502.72	2209809.69
184	27235007	470513.10	2209750.76
185	27235008	470530.48	2209690.37
186	27235009	470531.30	2209639.37
187	27235010	470498.28	2209565.16
188	27235011	470462.14	2209508.43
189	27236	470451.83	2209471.85
190	27237	470473.52	2208859.76
191	27238	470033.25	2208817.73
192	27239	468659.85	2208725.55
193	2723901	469031.42	2208152.55
194	2723902	469426.31	2207543.59
195	2723903	469431.48	2207535.44
196	2723904	469438.00	2207525.57
197	2723905	469519.90	2207399.28
198	27240	469583.45	2207301.27
199	2724001	469599.26	2207277.80
200	27241	469701.09	2207126.60
201	2724101	469807.83	2206808.22
202	2724102	469812.31	2206794.87
203	27242	469951.54	2206379.59
204	27243	469498.88	2206227.05
205	27243002	469553.58	2206158.19
206	27243003	469569.39	2206090.87
207	27243004	469587.31	2206055.08
208	27243005	469589.25	2206018.60
209	27243006	469605.00	2205955.79

210	27243007	469606.14	2205902.30
211	27243008	469607.54	2205826.31
212	2724300801	469610.20	2205764.83
213	27243009	469610.31	2205762.34
214	27243010	469634.64	2205650.62
215	27243011	469658.78	2205596.90
216	27243012	469689.95	2205541.27
217	27243013	469696.64	2205482.85
218	27243014	469698.95	2205373.37
219	27243015	469713.57	2205279.53
220	27243016	469757.58	2205194.55
221	27243017	469810.06	2205113.17
222	27243018	469843.24	2204930.06
223	27243019	469863.37	2204710.28
224	27243020	469882.43	2204537.49
225	27243021	470008.37	2204417.49
226	27243022	470235.19	2204307.68
227	27243023	470439.28	2204217.61
228	27243024	470737.95	2204121.16
229	27243025	470913.94	2204164.77
230	27243026	471011.47	2204204.93
231	27243027	471080.60	2204194.25
232	27243028	471175.97	2204164.39
233	27243029	471242.96	2204165.19
234	27243030	471298.09	2204196.85
235	27243031	471374.47	2204207.26
236	27243032	471410.31	2204179.18
237	27243033	471435.34	2204134.48
238	27243034	471482.13	2204069.03
239	27243035	471579.22	2204019.69
240	27243036	471642.09	2203988.94
241	27243037	471729.96	2203958.48
242	27243038	471816.34	2203927.01
243	27243039	471885.88	2203882.33
244	27243040	471935.58	2203823.92
245	2724304001	471941.70	2203815.82
246	27243041	471992.48	2203748.59
247	27243042	472030.81	2203679.55
248	27243043	472053.07	2203615.31
249	27243044	472097.19	2203564.33
250	27243045	472163.96	2203458.12
251	27243046	472137.90	2203378.80
252	27243047	472128.96	2203331.69

253	27243048	472181.81	2203260.82
254	2724304801	472222.26	2203206.88
255	27243049	472231.61	2203194.40
256	27243050	472247.37	2203130.09
257	27243051	472254.40	2203043.67
258	27243052	472278.66	2202979.95
259	27243053	472307.62	2202942.29
260	27243054	472360.98	2202912.43
261	27243055	472403.77	2202887.94
262	27243056	472444.62	2202858.92
263	27243057	472502.00	2202827.60
264	27243058	472590.46	2202789.65
265	27243059	472695.75	2202765.41
266	27243060	472728.97	2202747.30
267	27243061	472736.18	2202687.88
268	27243062	472741.72	2202642.45
269	2901817	472750.54	2202602.11
270	27243063	472752.30	2202594.07
271	27243064	472790.36	2202548.02
272	27243065	472852.75	2202514.76
273	27243066	472940.71	2202476.81
274	27243067	472993.55	2202448.93
275	27243068	473053.55	2202449.15
276	27243069	473149.52	2202451.79
277	27243070	473243.67	2202439.92
278	27243071	473275.12	2202402.79
279	27243072	473270.61	2202361.23
280	27243073	473281.38	2202338.36
281	27243074	473343.76	2202307.60
282	27243075	473371.43	2202292.93
283	27243076	473417.43	2202293.48
284	27243077	473431.26	2202265.14
285	27243078	473428.05	2202241.10
286	27243079	473407.79	2202220.86
287	27243080	473422.68	2202188.53
288	27243081	473454.52	2202159.91
289	27243082	473499.83	2202134.45
290	2724308201	473502.96	2202125.41
291	27243083	473509.15	2202107.56
292	27243084	473500.53	2202075.95
293	27243086	473487.41	2202060.00
294	27243087	473457.31	2202017.92
295	27243088	473460.70	2201975.87

296	27243089	473479.22	2201907.60
297	27243090	473562.58	2201827.89
298	27243091	473631.01	2201787.90
299	27243092	473672.11	2201759.81
300	27243093	473673.78	2201736.78
301	27243094	473649.69	2201695.62
302	27243095	473632.58	2201653.37
303	27243096	473652.43	2201608.07
304	27243097	473650.92	2201572.59
305	27243098	473658.74	2201525.48
306	27243099	473706.47	2201506.29
307	27243100	473751.40	2201501.14
308	27243101	473789.33	2201496.09
309	27243102	473819.17	2201484.66
310	27243103	473836.49	2201475.97
311	27243104	473854.79	2201436.87
312	27243105	473884.58	2201398.22
313	27243106	473907.01	2201385.60
314	27243107	473943.03	2201389.41
315	27243108	473983.66	2201413.19
316	27243109	474025.34	2201447.47
317	27243110	474052.97	2201470.32
318	27243111	474088.04	2201483.64
319	27243112	474138.00	2201477.37
320	27243113	474178.87	2201451.16
321	27243114	474226.72	2201424.40
322	27243115	474257.08	2201397.24
323	27243116	474298.35	2201353.52
324	27243117	474340.20	2201325.80
325	27243118	474399.55	2201295.99
326	27243119	474454.37	2201263.19
327	27243120	474522.50	2201287.33
328	27243121	474601.09	2201303.92
329	27243122	474684.86	2201259.47
330	27243123	474710.68	2201225.34
331	27243124	474752.55	2201201.61
332	27243125	474838.95	2201183.16
333	27243126	474897.48	2201187.85
334	27243127	474965.03	2201196.99
335	27243128	475006.03	2201196.27
336	27243129	475033.90	2201172.62
337	27243130	475054.19	2201132.51
338	27243131	475079.39	2201075.38

339	27243132	475102.75	2201050.26
340	27243133	475137.75	2201049.57
341	27243134	475190.76	2201051.79
342	27243135	475245.17	2201035.00
343	27243136	475280.47	2200995.81
344	27243137	475315.88	2200979.13
345	27243138	475344.92	2200987.47
346	27243139	475376.63	2201025.30
347	27243140	475386.83	2201064.25
348	27243141	475389.53	2201101.74
349	27243142	475406.19	2201131.15
350	27243143	475452.21	2201135.40
351	27243144	475479.11	2201116.76
352	27243145	475487.85	2201067.72
353	27243146	475508.70	2201038.10
354	27243147	475534.13	2201026.47
355	27243148	475571.13	2201026.27
356	27243149	475597.24	2201046.64
357	27243150	475628.44	2201083.47
358	27243151	475669.57	2201109.25
359	27243152	475759.03	2201100.78
360	27243153	475791.31	2201059.61
361	27243154	475814.10	2201018.50
362	27243155	475861.07	2201012.74
363	27243156	475900.56	2201012.53
364	27243157	475932.62	2201023.36
365	27243158	475963.70	2201038.19
366	27243159	476002.15	2201027.99
367	27243160	476047.59	2200992.04
368	27243161	476078.56	2200951.39
369	27243162	476131.94	2200873.99
370	27243163	476170.37	2200836.92
371	27243164	476217.83	2200795.95
372	27243165	476263.85	2200749.97
373	27243166	476296.91	2200744.35
374	27243167	476338.66	2200766.82
375	27243168	476378.06	2200776.27
376	27243169	476426.68	2200765.82
377	27243170	476461.39	2200747.21
378	27243171	476492.71	2200763.57
379	27243172	476520.48	2200783.88
380	27243173	476574.92	2200789.50
381	2724317301	476606.24	2200779.30

382	27243174	476610.55	2200777.90
383	27243175	476657.67	2200768.43
384	2724317501	476690.46	2200755.61
385	27243176	476704.88	2200749.97
386	27243177	476752.60	2200730.51
387	27243178	476795.06	2200733.99
388	27243179	476826.81	2200756.85
389	27243180	476859.04	2200780.22
390	27243181	476886.65	2200815.53
391	27243182	476909.88	2200839.30
392	27243183	476937.79	2200847.61
393	27243184	476975.45	2200833.54
394	27243185	477006.54	2200825.39
395	27243186	477060.27	2200805.50
396	27243187	477096.20	2200811.90
397	27243188	477126.02	2200828.24
398	27243189	477153.30	2200848.05
399	27243190	477184.27	2200850.40
400	27243191	477211.80	2200848.22
401	27243192	477238.58	2200823.02
402	27243193	477262.61	2200776.79
403	27243194	477283.90	2200751.53
404	27243195	477316.68	2200726.40
405	27243196	477344.56	2200693.71
406	27243197	477369.95	2200658.99
407	27243198	477404.64	2200642.39
408	27243199	477423.62	2200644.60
409	27243200	477449.28	2200674.39
410	27243201	477480.95	2200703.76
411	27243202	477547.07	2200694.00
412	27243203	477590.27	2200676.49
413	27243204	477648.34	2200670.65
414	27243205	477668.03	2200697.37
415	27243206	477691.90	2200753.15
416	27243207	477702.18	2200816.77
417	27243208	477688.82	2200848.62
418	27243209	477669.93	2200883.41
419	27243210	477679.60	2200912.02
420	27243211	477725.95	2200925.54
421	27243212	477796.18	2200906.34
422	27243213	477827.42	2200884.69
423	27243214	477865.69	2200861.62
424	27243215	477880.17	2200862.79

425	27243216	477926.36	2200890.81
426	27243217	477953.66	2200864.12
427	2724321701	477964.34	2200850.82
428	27243218	477973.95	2200838.85
429	27243219	477986.77	2200810.49
430	27243220	477996.14	2200778.60
431	27243221	478045.01	2200746.15
432	27243222	478067.81	2200719.40
433	27243223	478093.81	2200675.19
434	27243224	478145.47	2200661.28
435	27243225	478195.98	2200661.35
436	27243226	478250.73	2200639.47
437	27243227	478286.71	2200641.38
438	27243228	478332.99	2200660.90
439	27243229	478389.09	2200652.04
440	27243230	478439.45	2200620.61
441	27243232	478457.54	2200612.81
442	27243234	478470.79	2200597.44
443	27243235	478511.31	2200598.41
444	27243236	478600.31	2200637.76
445	27243237	478662.45	2200610.46
446	27243238	478706.87	2200565.90
447	27243239	478734.55	2200541.04
448	27243240	478835.68	2200551.24
449	27243241	478923.27	2200559.61
450	27243242	478979.51	2200539.89
451	27243243	479008.53	2200502.51
452	27243244	479022.67	2200435.83
453	27243245	479015.86	2200371.93
454	27243246	479025.32	2200331.31
455	27243247	479055.43	2200300.43
456	27243248	479106.30	2200291.26
457	27243249	479159.89	2200298.08
458	27243250	479190.75	2200287.68
459	27243251	479204.77	2200250.00
460	27243252	479171.02	2200191.94
461	27243253	479114.46	2200148.67
462	27243254	479072.15	2200124.22
463	27243255	479058.63	2200082.89
464	27243256	479086.26	2200054.05
465	27243257	479149.05	2200038.24
466	27243258	479207.92	2200028.98
467	27243259	479288.70	2200012.44

468	27243260	479370.95	2199992.88
469	27243261	479452.96	2199994.83
470	27243262	479516.72	2199976.01
471	27243263	479577.43	2199953.72
472	27243264	479652.34	2199947.26
473	27243265	479710.26	2199941.52
474	27243266	479771.30	2199906.73
475	27243267	479806.17	2199895.78
476	27243268	479868.23	2199901.48
477	27243269	479920.06	2199888.32
478	27243270	479962.56	2199849.27
479	27243271	479978.48	2199805.07
480	27243272	479972.37	2199757.65
481	27243273	479939.45	2199724.57
482	27243274	479903.50	2199689.54
483	27243275	479876.49	2199649.89
484	27243276	479815.84	2199638.67
485	27243277	479759.63	2199621.40
486	27243278	479720.61	2199580.91
487	27243279	479711.44	2199529.02
488	27243280	479695.25	2199475.24
489	27243281	479718.06	2199421.95
490	27243282	479753.51	2199379.49
491	27243283	479802.27	2199360.87
492	27243284	479834.01	2199341.46
493	27243285	479836.97	2199298.93
494	27243286	479810.36	2199251.78
495	27243287	479759.54	2199226.43
496	27243288	479711.72	2199201.04
497	27243289	479682.68	2199198.42
498	27243290	479653.51	2199223.79
499	27243291	479617.81	2199207.76
500	27243292	479580.09	2199151.75
501	27243293	479564.37	2199095.95
502	27243294	479562.93	2199061.48
503	27243295	479605.78	2199010.93
504	27243296	479651.23	2198968.84
505	27243297	479680.62	2198921.46
506	2724329701	479680.65	2198921.43
507	27243298	479720.80	2198877.15
508	27243299	479750.92	2198862.91
509	27243300	479813.29	2198876.94
510	27243301	479856.70	2198887.30

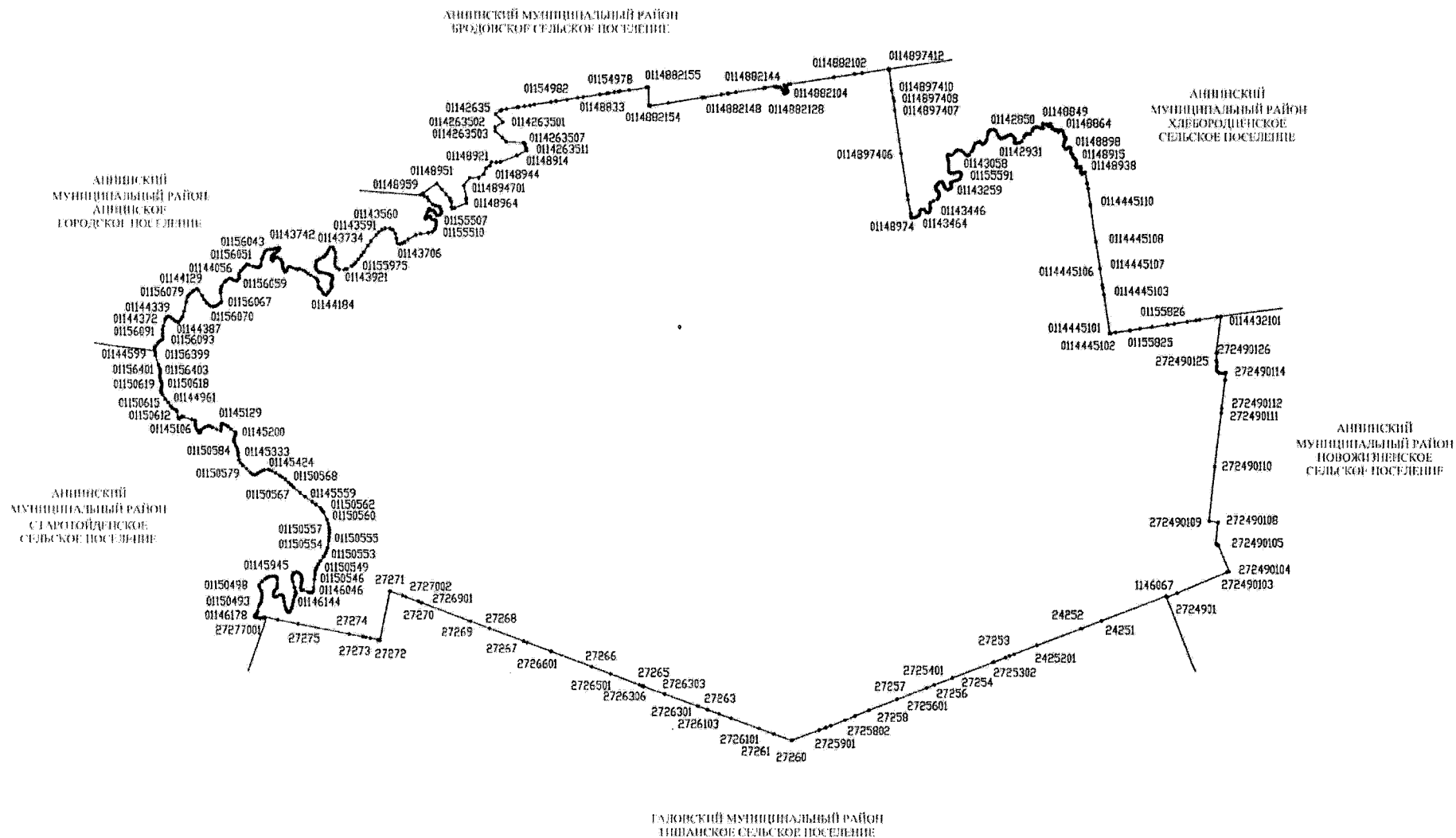
511	27243302	479905.70	2198886.72
512	27243303	479935.86	2198866.97
513	27243304	479949.67	2198830.59
514	27243305	479938.59	2198781.51
515	27243306	479915.43	2198741.32
516	27243307	479881.64	2198717.03
517	27243308	479839.29	2198699.17
518	27243309	479822.05	2198668.53
519	27243310	479823.87	2198631.55
520	27243311	479865.19	2198657.98
521	27243312	479899.80	2198578.20
522	27243313	479952.28	2198580.65
523	27243314	480026.70	2198588.77
524	27243315	480066.61	2198599.61
525	27243316	480085.71	2198647.26
526	27243317	480095.32	2198692.34
527	27243318	480119.15	2198712.04
528	27243319	480162.59	2198718.41
529	27243320	480212.67	2198708.33
530	27243321	480231.88	2198683.50
531	27243322	480245.71	2198644.12
532	27243323	480266.52	2198607.80
533	27243324	480295.23	2198581.54
534	27243325	480342.23	2198580.94
535	27243326	480385.14	2198590.80
536	27243327	480436.22	2198582.23
537	27243328	480476.44	2198554.57
538	27243329	480515.04	2198542.40
539	27243330	480566.94	2198553.34
540	27243331	480619.87	2198561.78
541	27243332	480675.36	2198561.75
542	27243333	480732.04	2198539.24
543	27243334	480790.28	2198510.73
544	27243335	480829.97	2198487.56
545	27243336	480880.64	2198466.00
546	27243337	480923.39	2198436.37
547	27243338	480938.16	2198403.99
548	27243339	480976.12	2198348.82
549	27243340	481016.46	2198308.66
550	27243341	481058.20	2198278.52
551	27243342	481113.54	2198238.49
552	27243343	481163.86	2198199.93
553	27243344	481202.67	2198163.26

554	27243345	481222.63	2198107.93
555	27243346	481231.60	2198052.01
556	27243347	481238.00	2198005.08
557	27243348	481213.73	2197978.87
558	27243349	481166.29	2197971.97
559	27243350	481110.79	2197972.50
560	27243351	481064.65	2197988.61
561	27243352	481029.10	2197996.31
562	27243353	480978.76	2197976.89
563	27243354	480948.03	2197946.13
564	27243355	480927.38	2197904.45
565	27243356	480919.78	2197857.40
566	27243357	480941.63	2197815.59
567	27243358	480985.45	2197777.47
568	27243359	481030.28	2197738.85
569	27243360	481055.62	2197698.07
570	27243361	481045.51	2197651.49
571	27243362	481013.81	2197616.22
572	27243363	480955.54	2197589.73
573	27243364	480924.36	2197552.47
574	27243365	480892.71	2197511.71
575	27243366	480847.39	2197490.83
576	27243367	480798.65	2197518.91
577	27243368	480766.67	2197518.14
578	27243369	480764.55	2197472.63
579	27243370	480785.46	2197423.81
580	27243371	480813.88	2197374.55
581	27243372	480837.21	2197334.76
582	27243373	480841.62	2197286.30
583	27243374	480844.15	2197222.82
584	27243375	480855.21	2197157.43
585	27243376	480855.01	2197120.93
586	27243377	480835.17	2197102.77
587	27243378	480791.22	2197097.90
588	27243379	480746.09	2197112.52
589	27243380	480708.68	2197103.20
590	27243381	480658.40	2197077.27
591	27243382	480615.91	2197076.91
592	27243383	480598.10	2197113.27
593	2724338301	480598.57	2197118.27
594	27243385	480608.35	2197261.84
595	27243386	480596.79	2197328.72
596	27243387	480557.40	2197374.39

597	27243388	480510.13	2197406.98
598	27243389	480448.25	2197394.46
599	27243390	480411.93	2197373.66
600	27243391	480401.00	2197305.07
601	27243392	480376.81	2197269.87
602	27243393	480329.45	2197253.48
603	27243394	480270.40	2197259.97
604	27243395	480219.78	2197275.05
605	27243396	480190.69	2197285.30
606	27243397	480145.02	2197247.92
607	27243398	480101.42	2197200.56
608	27243399	480066.68	2197170.27
609	27243400	480014.35	2197151.83
610	27243401	479977.11	2197119.51
611	27244	479990.25	2197114.00
612	2724401	480018.45	2197102.16
613	27245	480332.85	2196980.61
614	27246	480743.86	2196826.13
615	27247	481194.78	2196647.62
616	2724701	481284.15	2196613.61
617	27248	481592.38	2196496.31
618	27249	482158.13	2196275.35
619	2724901	482439.04	2196169.61
620	272490101	482445.76	2196186.24
621	272490102	482518.32	2196360.11
622	272490103	482905.84	2197292.36
623	272490104	482921.25	2197328.85
624	272490105	483403.68	2197125.08
625	272490106	483413.21	2197098.69
626	272490107	483440.11	2197082.22
627	272490108	483824.18	2197119.79
628	272490109	483852.41	2196956.14
629	272490110	484847.37	2197057.01
630	272490111	485849.61	2197174.17
631	272490112	485936.04	2197184.27
632	272490113	486463.10	2197245.40
633	272490114	486596.28	2197263.42
634	272490115	486591.17	2197238.10
635	272490116	486586.24	2197189.02
636	272490117	486595.02	2197135.11
637	272490118	486607.87	2197109.54
638	272490119	486625.12	2197089.90
639	272490120	486651.20	2197083.01

640	272490121	486683.15	2197083.40
641	272490122	486718.45	2197093.12
642	272490123	486779.43	2197092.80
643	272490124	486791.24	2197090.00
644	272490125	486818.23	2197081.10
645	272490126	486959.39	2197081.94

Карта-схема границ Новокурлакского сельского поселения Аннинского муниципального района Воронежской области



**Перечень координат характерных точек границ
Новокурлакского сельского поселения Аннинского муниципального
района Воронежской области**

№ п/п	Номер характерной точки границ	Координаты	
		X	Y
1	0114897412	492205.53	2190999.65
2	0114897411	492182.21	2191002.70
3	0114897410	491804.58	2191050.77
4	0114897409	491669.99	2191076.36
5	0114897408	491622.32	2191093.93
6	0114897407	491435.67	2191110.08
7	0114897406	490640.44	2191228.21
8	0114897405	489869.22	2191351.16
9	0114897404	489789.98	2191364.28
10	0114897403	489536.45	2191413.55
11	0114897402	489476.90	2191416.35
12	0114897401	489463.20	2191417.83
13	01148974	489460.58	2191419.92
14	01155557	489456.56	2191452.35
15	01143486	489456.60	2191453.01
16	01155558	489458.42	2191487.13
17	01143484	489458.45	2191487.33
18	01143481	489460.73	2191501.96
19	01155559	489476.01	2191538.31
20	01143472	489476.05	2191538.36
21	01155560	489499.94	2191568.44
22	01143464	489499.96	2191568.45
23	01143449	489533.38	2191587.74
24	01143435	489579.03	2191587.79
25	01143431	489591.35	2191598.08
26	01155561	489591.50	2191598.21
27	01155562	489603.66	2191624.71
28	01143421	489606.85	2191634.94
29	01143427	489599.52	2191664.37
30	01155563	489599.50	2191664.45
31	01155564	489585.55	2191686.20
32	01143433	489585.39	2191686.34
33	01155565	489556.30	2191711.89
34	01143445	489556.27	2191712.01
35	01143447	489548.91	2191743.94
36	01155566	489554.56	2191757.61
37	01143446	489554.59	2191757.62

38	01143439	489576.27	2191769.88
39	01155567	489576.30	2191769.90
40	01143420	489614.85	2191780.79
41	01155568	489614.97	2191780.83
42	01143410	489647.09	2191781.46
43	01155569	489686.92	2191776.32
44	01143398	489687.02	2191776.34
45	01143382	489729.06	2191783.09
46	01155570	489765.20	2191837.18
47	01143352	489803.45	2191910.73
48	01155571	489803.49	2191910.80
49	01143346	489815.03	2191925.43
50	01155572	489836.74	2191939.41
51	01143339	489836.80	2191939.42
52	01155573	489863.73	2191942.49
53	01143311	489900.92	2191943.23
54	01143305	489930.50	2191934.55
55	01155574	489930.68	2191934.49
56	01143296	489953.99	2191909.54
57	01143289	489971.34	2191887.01
58	01143284	489984.81	2191882.25
59	01155575	489984.96	2191882.19
60	01143268	490016.20	2191878.59
61	01155576	490016.32	2191878.58
62	01143263	490031.51	2191879.72
63	01155577	490069.80	2191910.14
64	01143242	490099.78	2191933.60
65	01143236	490114.46	2191954.91
66	01155578	490114.57	2191955.08
67	01155579	490116.54	2191983.92
68	01143235	490116.36	2191993.24
69	01155580	490099.09	2192011.54
70	01143243	490098.93	2192011.60
71	01155581	490069.27	2192023.65
72	01143254	490045.67	2192031.58
73	01155582	490045.44	2192031.66
74	01155583	490029.17	2192042.35
75	01143264	490028.78	2192042.50
76	01143271	490013.06	2192048.77
77	01155584	490012.98	2192048.81
78	01143275	490000.10	2192058.72
79	01143287	489981.01	2192086.23
80	01155585	489980.96	2192086.30

81	01143288	489974.46	2192115.82
82	01143279	489991.48	2192153.44
83	0115586	490013.12	2192170.81
84	01143270	490013.27	2192170.82
85	01143259	490035.92	2192172.11
86	01155587	490069.08	2192162.60
87	01143244	490096.25	2192156.36
88	01155588	490117.77	2192179.66
89	01143233	490117.83	2192179.80
90	01143224	490135.40	2192226.47
91	01155589	490135.45	2192226.61
92	01155590	490149.62	2192280.26
93	01143220	490149.66	2192280.35
94	01143214	490168.32	2192317.91
95	01155591	490195.00	2192337.08
96	01143207	490195.21	2192337.17
97	01143200	490231.06	2192352.20
98	01155592	490254.72	2192352.66
99	01143194	490255.18	2192352.56
100	01143188	490279.34	2192347.22
101	01143180	490295.76	2192326.44
102	01155593	490295.81	2192326.37
103	01143179	490296.49	2192291.64
104	01155594	490288.96	2192244.89
105	01143185	490280.49	2192203.28
106	01155595	490280.48	2192203.21
107	01155596	490280.43	2192162.54
108	01143186	490280.47	2192162.44
109	01143181	490291.93	2192136.51
110	01143173	490314.22	2192120.85
111	01143164	490346.46	2192114.71
112	01143141	490399.30	2192119.07
113	01155597	490400.48	2192119.17
114	01155598	490474.90	2192118.10
115	01143121	490475.18	2192118.06
116	01143115	490504.56	2192114.45
117	01155599	490541.15	2192102.47
118	01143076	490573.45	2192091.26
119	01155600	490573.49	2192091.24
120	01143061	490601.99	2192087.74
121	01143050	490619.40	2192104.72
122	01155601	490619.16	2192125.04
123	01143051	490619.10	2192125.42

124	01143055	490612.74	2192166.47
125	01155602	490636.01	2192204.00
126	01143041	490636.17	2192204.13
127	01143025	490673.71	2192234.04
128	01155603	490673.76	2192234.07
129	01143010	490696.26	2192264.82
130	01155604	490706.11	2192291.19
131	01142999	490706.10	2192291.20
132	01143003	490703.26	2192318.14
133	01155605	490703.24	2192318.26
134	01143008	490696.95	2192349.53
135	01155606	490671.10	2192387.35
136	01143027	490671.00	2192387.44
137	01143046	490623.14	2192432.54
138	01155607	490610.19	2192453.57
139	01143057	490610.16	2192453.78
140	01143058	490606.56	2192474.70
141	01143053	490618.04	2192499.22
142	01155608	490618.12	2192499.39
143	01155609	490676.09	2192538.17
144	01155610	490705.47	2192559.67
145	01143000	490705.65	2192559.77
146	01155611	490747.54	2192582.17
147	01142979	490747.70	2192582.21
148	01142957	490793.84	2192593.67
149	01155612	490793.98	2192593.71
150	01142944	490820.76	2192611.73
151	01155613	490820.86	2192611.80
152	01142933	490834.25	2192625.50
153	01142922	490849.96	2192657.02
154	01142912	490863.94	2192692.75
155	01142924	490848.43	2192716.27
156	01155614	490848.41	2192716.29
157	01142942	490827.92	2192735.49
158	01155615	490827.86	2192735.54
159	01142948	490818.30	2192756.61
160	01142937	490833.22	2192779.57
161	01155616	490833.27	2192779.64
162	01142908	490870.17	2192809.71
163	01155617	490910.62	2192826.26
164	01142887	490910.95	2192826.32
165	01142853	490988.34	2192841.54
166	01155722	490993.42	2192841.60

167	01142848	490993.60	2192841.63
168	01142824	491036.43	2192848.85
169	01155723	491036.52	2192848.86
170	01142820	491053.92	2192861.26
171	01155724	491070.07	2192876.35
172	01142810	491070.08	2192876.38
173	01155725	491084.06	2192910.38
174	01142804	491084.07	2192910.45
175	01142803	491086.19	2192945.13
176	01142805	491083.50	2192958.61
177	01155726	491083.49	2192958.66
178	01155727	491069.67	2192981.37
179	01142812	491069.53	2192981.51
180	01142821	491052.53	2192998.96
181	01155728	490999.79	2193019.53
182	01142844	490999.68	2193019.60
183	01142866	490958.07	2193043.59
184	01155729	490958.01	2193043.62
185	0114288002	490938.24	2193056.30
186	0114288001	490928.87	2193078.06
187	01142880	490926.94	2193093.24
188	01155731	490928.35	2193116.97
189	01142878	490928.37	2193117.02
190	01155732	490938.19	2193144.19
191	01142872	490938.38	2193144.50
192	01155733	490960.61	2193181.71
193	01142858	490979.51	2193220.66
194	01155734	490979.62	2193220.89
195	01142850	490991.01	2193259.98
196	01142851	490990.08	2193269.82
197	01155735	490990.05	2193270.13
198	01142861	490971.89	2193302.11
199	01142882	490923.98	2193343.07
200	01155736	490893.50	2193342.72
201	01142897	490893.47	2193342.71
202	01142915	490859.76	2193332.17
203	01142931	490841.10	2193334.50
204	01142932	490838.05	2193379.79
205	01155737	490838.02	2193380.20
206	01155738	490849.30	2193428.61
207	01142923	490849.33	2193428.66
208	01142907	490873.17	2193472.97
209	01155739	490943.96	2193515.23

210	01155740	490981.01	2193533.44
211	01142856	490981.08	2193533.52
212	01142846	490997.73	2193551.41
213	01155741	491004.20	2193576.90
214	01142840	491004.20	2193576.97
215	01142841	491003.78	2193612.46
216	01155742	491010.30	2193633.71
217	01142837	491010.90	2193634.05
218	01155743	491066.66	2193665.69
219	01142813	491067.66	2193666.06
220	01142788	491111.10	2193682.20
221	01155744	491111.34	2193682.29
222	0115574501	491130.99	2193720.96
223	01155745	491138.55	2193744.43
224	01142765	491138.53	2193744.53
225	01155746	491129.59	2193785.83
226	01142783	491115.47	2193833.94
227	01155747	491111.85	2193854.23
228	01142786	491111.85	2193854.25
229	01142781	491117.63	2193866.15
230	01155748	491124.37	2193869.62
231	01142776	491124.38	2193869.62
232	01142746	491166.79	2193862.48
233	01148846	491194.77	2193860.38
234	0114885001	491194.77	2193860.39
235	01148850	491187.34	2193914.38
236	01148851	491185.43	2193932.99
237	01148853	491169.11	2193952.28
238	01148855	491154.78	2193965.04
239	01148856	491153.63	2193972.65
240	01148852	491175.81	2193976.29
241	01148848	491188.87	2193982.15
242	01148847	491192.36	2193991.51
243	01148849	491188.87	2194000.36
244	01148854	491166.62	2194001.59
245	01148857	491148.21	2194001.17
246	01148858	491145.61	2194006.65
247	01148859	491143.96	2194025.02
248	01148860	491139.19	2194030.29
249	01155816	491122.02	2194032.00
250	01148862	491116.71	2194033.21
251	01148863	491101.99	2194043.42
252	01148864	491099.21	2194063.71

253	01155817	491082.94	2194078.35
254	01148869	491082.46	2194078.78
255	01148870	491076.90	2194088.02
256	01148867	491084.38	2194100.39
257	01148866	491088.05	2194111.86
258	01148868	491083.68	2194123.67
259	01148875	491064.93	2194133.62
260	01148878	491051.73	2194142.60
261	01148879	491049.89	2194152.09
262	01148876	491062.65	2194165.15
263	01148871	491075.81	2194180.33
264	01148872	491074.39	2194193.44
265	01148874	491066.23	2194203.09
266	01148873	491067.26	2194223.01
267	01148877	491059.98	2194229.70
268	01148881	491033.69	2194233.21
269	01148883	490994.25	2194239.12
270	01148885	490962.75	2194253.58
271	01148888	490937.83	2194283.79
272	01148889	490924.22	2194289.14
273	01148891	490886.83	2194264.58
274	01148892	490866.64	2194253.34
275	01148893	490832.80	2194250.83
276	01148896	490797.78	2194240.70
277	01148897	490775.30	2194243.83
278	01148903	490736.83	2194275.15
279	01148906	490728.64	2194287.34
280	01148905	490731.45	2194300.50
281	01148900	490752.38	2194320.64
282	01148899	490761.13	2194332.60
283	01148898	490761.39	2194346.16
284	01148901	490751.01	2194365.09
285	01148904	490734.83	2194372.96
286	01148908	490682.78	2194370.67
287	01148909	490658.17	2194374.63
288	01148910	490634.23	2194394.26
289	01148911	490619.23	2194409.76
290	01148913	490601.83	2194412.95
291	01148915	490581.07	2194417.89
292	01148916	490558.71	2194438.64
293	01148917	490542.17	2194462.88
294	01148918	490522.57	2194470.96
295	01148923	490458.14	2194479.86

296	01148924	490415.16	2194473.07
297	01148927	490399.85	2194477.86
298	01148930	490389.49	2194488.66
299	01148929	490392.22	2194521.76
300	01148928	490399.38	2194544.78
301	01148926	490400.84	2194556.67
302	01148931	490388.01	2194564.04
303	01148934	490349.16	2194562.42
304	01148936	490313.70	2194560.03
305	01148940	490277.11	2194572.01
306	01148942	490267.56	2194584.53
307	01148941	490268.97	2194598.96
308	01148939	490294.77	2194619.81
309	01148937	490300.48	2194630.09
310	01148938	490300.29	2194640.25
311	01148949	490094.90	2194681.09
312	0114445111	490003.45	2194694.94
313	0114445110	489698.21	2194739.85
314	0114445109	489683.56	2194739.75
315	0114445108	489011.52	2194841.73
316	0114445107	488527.94	2194917.81
317	0114445106	488514.89	2194921.28
318	0114445105	488220.78	2194965.47
319	0114445104	488163.96	2194974.87
320	0114445103	488036.03	2194993.03
321	0114445102	487331.57	2195101.94
322	0114445101	487322.84	2195103.24
323	01144451	487323.91	2195111.98
324	01144446	487338.58	2195211.46
325	01155825	487379.05	2195478.47
326	01144430	487408.65	2195665.58
327	01155826	487441.80	2195882.43
328	01144934	487483.47	2196171.51
329	01155827	487500.96	2196295.63
330	0115582801	487538.40	2196536.31
331	01155828	487564.46	2196703.84
332	0114432103	487574.73	2196767.63
333	0114432102	487626.34	2197093.35
334	0114432101	487637.10	2197161.23
335	272490126	486959.39	2197081.94
336	272490125	486818.23	2197081.10
337	272490124	486791.24	2197090.00
338	272490123	486779.43	2197092.80

339	272490122	486718.45	2197093.12
340	272490121	486683.15	2197083.40
341	272490120	486651.20	2197083.01
342	272490119	486625.12	2197089.90
343	272490118	486607.87	2197109.54
344	272490117	486595.02	2197135.11
345	272490116	486586.24	2197189.02
346	272490115	486591.17	2197238.10
347	272490114	486596.28	2197263.42
348	272490113	486463.10	2197245.40
349	272490112	485936.04	2197184.27
350	272490111	485849.61	2197174.17
351	272490110	484847.37	2197057.01
352	272490109	483852.41	2196956.14
353	272490108	483824.18	2197119.79
354	272490107	483440.11	2197082.22
355	272490106	483413.21	2197098.69
356	272490105	483403.68	2197125.08
357	272490104	482921.25	2197328.85
358	272490103	482905.84	2197292.36
359	272490102	482518.32	2196360.11
360	272490101	482445.76	2196186.24
361	2724901	482439.04	2196169.61
362	1146067	482460.39	2196161.57
363	27250	482461.47	2196161.16
364	24251	482002.29	2194967.63
365	24252	481858.94	2194591.35
366	2425201	481550.38	2193781.46
367	2425202	481385.10	2193363.50
368	2425203	481351.52	2193278.56
369	2425204	481350.07	2193274.82
370	27253	481320.93	2193199.26
371	2725301	481242.59	2192996.14
372	2725302	481227.98	2192958.26
373	27254	480944.90	2192224.26
374	2725401	480814.20	2191884.95
375	27255	480814.15	2191884.83
376	27256	480759.48	2191745.10
377	2725601	480547.65	2191198.59
378	27257	480539.91	2191178.63
379	27258	480340.14	2190663.45
380	2725801	480234.68	2190403.96
381	2725802	480159.70	2190219.49

382	2725803	480052.86	2189956.61
383	2725804	480052.20	2189954.99
384	27259	480016.90	2189859.48
385	2725901	479973.21	2189741.27
386	2725902	479787.53	2189238.93
387	2725903	479785.70	2189234.01
388	27260	479782.34	2189224.90
389	27261	479901.59	2188896.84
390	2726101	480002.41	2188619.55
391	2726102	480188.03	2188112.21
392	2726103	480268.73	2187891.64
393	27263	480349.35	2187671.30
394	2726301	480412.23	2187497.82
395	2726302	480416.65	2187485.64
396	2726303	480637.93	2186875.23
397	2726304	480779.33	2186485.29
398	2726305	480783.81	2186472.92
399	2726306	480788.08	2186461.15
400	27265	480808.08	2186406.01
401	2726501	481008.24	2185876.62
402	27266	481143.16	2185519.80
403	2726601	481421.69	2184763.95
404	2726602	481588.52	2184311.21
405	27267	481611.62	2184247.98
406	27268	481844.20	2183611.09
407	27269	481976.44	2183258.29
408	2726901	482316.84	2182337.47
409	2726902	482336.89	2182283.10
410	2726903	482341.23	2182271.12
411	27270	482344.01	2182263.41
412	2727001	482423.18	2182044.64
413	2727002	482445.23	2181983.72
414	2727003	482526.56	2181758.97
415	27271	482530.33	2181748.56
416	27272	481622.69	2181571.96
417	2727201	481630.93	2181532.04
418	2727202	481659.51	2181393.61
419	2727203	481676.47	2181311.46
420	2727204	481686.99	2181260.48
421	27273	481690.33	2181244.28
422	27274	481737.18	2181002.48
423	27275	481918.50	2180059.15
424	27276	481995.08	2179682.12

425	27277	482039.67	2179453.70
426	27277001	482023.72	2179443.17
427	01146186	482029.92	2179439.58
428	01150848	482035.12	2179418.50
429	01150485	482029.02	2179384.13
430	01150486	482023.31	2179360.00
431	01150487	482029.08	2179326.16
432	01146185	482032.68	2179283.69
433	01150488	482043.23	2179256.89
434	01146178	482057.14	2179249.84
435	01150489	482075.52	2179256.63
436	01146169	482094.06	2179278.77
437	01150490	482114.49	2179296.74
438	01150491	482146.20	2179309.25
439	01150492	482250.55	2179330.98
440	01150493	482288.74	2179350.59
441	01150494	482322.38	2179376.83
442	01150495	482367.31	2179378.84
443	01150496	482422.99	2179387.31
444	01146062	482470.49	2179388.58
445	01150497	482524.74	2179372.26
446	01146024	482580.44	2179342.36
447	01150498	482611.72	2179326.72
448	01146006	482634.54	2179329.45
449	01150499	482702.29	2179390.46
450	01150500	482748.27	2179444.52
451	01145959	482773.72	2179483.17
452	01150501	482790.10	2179515.45
453	01150502	482795.54	2179545.54
454	01145945	482803.65	2179573.18
455	01150503	482800.19	2179612.24
456	01150504	482792.22	2179638.31
457	01145955	482777.70	2179658.97
458	01150505	482748.46	2179667.04
459	01150506	482660.81	2179670.78
460	01150507	482617.46	2179671.39
461	01146019	482591.30	2179667.66
462	01150508	482578.04	2179660.25
463	01150509	482536.34	2179624.27
464	01150510	482496.46	2179604.58
465	01146070	482453.61	2179594.14
466	01150511	482445.86	2179596.35
467	01150512	482425.91	2179605.68

468	01146085	482416.36	2179629.12
469	01150513	482418.83	2179649.69
470	01146077	482432.94	2179675.90
471	01150514	482452.49	2179713.44
472	01146069	482454.73	2179739.11
473	01150515	482444.38	2179761.67
474	01146079	482428.39	2179777.15
475	01150516	482393.14	2179786.65
476	01150517	482331.76	2179791.57
477	01146122	482264.80	2179807.32
478	01150518	482214.07	2179821.24
479	01146149	482175.12	2179837.40
480	01150519	482154.01	2179853.50
481	01146161	482142.11	2179872.58
482	01150520	482144.47	2179895.70
483	01146158	482149.98	2179905.33
484	01150521	482193.14	2179927.72
485	01150522	482223.93	2179941.89
486	01150523	482264.97	2179954.81
487	01146144	482312.09	2179964.60
488	01150524	482353.36	2179972.42
489	01150525	482425.31	2179996.96
490	01150526	482453.63	2180009.31
491	01146056	482478.83	2180015.56
492	0050527	482512.23	2180009.38
493	01150528	482589.71	2179986.43
494	01145983	482699.85	2179954.71
495	01150529	482753.17	2179940.05
496	01145951	482789.59	2179942.54
497	01150530	482823.88	2179954.31
498	01145929	482856.21	2179971.96
499	01150531	482869.82	2179990.47
500	01150532	482874.80	2180012.01
501	01145920	482875.00	2180026.51
502	01150533	482866.14	2180053.39
503	01150534	482849.89	2180074.83
504	01145937	482826.63	2180101.06
505	01150535	482788.41	2180119.81
506	01150536	482761.79	2180126.29
507	01145973	482731.08	2180129.17
508	01150537	482703.19	2180126.22
509	01150538	482658.72	2180113.99
510	01150539	482611.63	2180103.36

511	01146026	482575.26	2180100.02
512	01150540	482557.15	2180106.03
513	01146034	482550.03	2180113.38
514	01150541	482544.40	2180125.06
515	01146035	482546.57	2180152.44
516	01150542	482511.23	2180239.52
517	01146047	482500.95	2180279.12
518	01150543	482499.07	2180302.06
519	01146046	482507.59	2180320.34
520	01150544	482535.77	2180336.10
521	01150545	482597.38	2180344.83
522	01150546	482745.49	2180356.59
523	01145936	482830.14	2180362.94
524	01150547	482870.64	2180369.02
525	01150548	482905.90	2180378.28
526	01150549	482941.89	2180390.12
527	01145874	482989.48	2180408.46
528	01150550	483023.47	2180427.03
529	01150551	483085.09	2180473.27
530	01150552	483168.48	2180526.46
531	01150553	483224.83	2180557.97
532	01145826	483273.15	2180578.90
533	01150554	483330.14	2180595.94
534	01150555	483461.50	2180621.45
535	01150556	483527.46	2180627.81
536	01145749	483602.02	2180632.01
537	01150557	483657.27	2180631.08
538	01150558	483701.73	2180624.55
539	01145695	483771.23	2180608.91
540	01150560	483851.56	2180579.27
541	01150561	483987.01	2180513.73
542	01145630	484029.88	2180485.82
543	01150562	484059.04	2180460.70
544	01150563	484129.02	2180377.73
545	01150564	484179.59	2180310.95
546	01145559	484269.74	2180176.03
547	01150565	484341.92	2180082.09
548	01150566	484445.18	2179957.99
549	01150567	484492.21	2179913.21
550	01145474	484532.19	2179874.08
551	01150568	484589.50	2179808.45
552	01150569	484628.67	2179749.68
553	01145453	484658.74	2179704.14

554	01150570	484708.00	2179628.77
555	01150571	484741.54	2179562.93
556	01150572	484762.25	2179517.82
557	01145424	484770.30	2179490.05
558	01150573	484759.60	2179425.63
559	01150574	484745.37	2179383.22
560	01150575	484724.36	2179340.50
561	01145436	484701.50	2179301.12
562	01150576	484682.53	2179269.57
563	01145444	484675.86	2179247.96
564	01150577	484677.70	2179225.88
565	01145440	484685.82	2179196.40
566	01150578	484711.28	2179159.18
567	01150579	484785.23	2179082.36
568	01150580	484841.62	2179018.40
569	01145387	484889.31	2178977.91
570	01150581	484947.56	2178948.13
571	01150582	485026.27	2178935.46
572	01145333	485076.40	2178935.15
573	01150583	485127.06	2178922.93
574	01150584	485171.09	2178907.01
575	01150585	485215.59	2178880.87
576	01150586	485269.14	2178861.11
577	01145261	485306.20	2178849.13
578	01150587	485340.61	2178858.35
579	01150588	485389.35	2178869.91
580	01150589	485419.41	2178881.49
581	01145200	485441.15	2178889.29
582	01150590	485454.40	2178877.95
583	01150591	485520.14	2178794.79
584	01150592	485565.82	2178742.28
585	01145142	485588.81	2178703.24
586	01150593	485612.30	2178653.14
587	01145129	485614.33	2178626.81
588	01150594	485583.43	2178615.19
589	01150595	485531.72	2178612.87
590	01145181	485487.87	2178605.79
591	01150596	485513.16	2178534.46
592	01150597	485549.86	2178455.12
593	01150598	485572.11	2178413.49
594	01145148	485579.69	2178377.17
595	01150599	485562.22	2178331.20
596	01150600	485545.14	2178295.48

597	011506001	485536.48	2178279.70
598	011506002	485499.29	2178232.39
599	01145195	485452.46	2178222.27
600	01150602	485449.83	2178205.10
601	01145194	485455.57	2178190.87
602	01150603	485497.59	2178162.91
603	01150604	485541.01	2178141.84
604	01145143	485584.05	2178129.28
605	01150605	485610.51	2178126.21
606	01150606	485664.80	2178127.79
607	01145106	485673.43	2178124.77
608	01150607	485696.57	2178063.57
609	01150608	485745.92	2177910.63
610	01145078	485750.84	2177876.75
611	01150609	485742.20	2177861.01
612	01145086	485728.29	2177849.31
613	01150610	485719.43	2177838.68
614	01145093	485715.76	2177825.72
615	01150611	485723.31	2177809.01
616	01145083	485737.37	2177798.56
617	01150612	485845.21	2177780.38
618	01145026	485871.21	2177768.76
619	01145019	485889.39	2177723.54
620	01150613	485911.88	2177695.56
621	01150614	485944.62	2177666.34
622	01144961	486012.41	2177614.14
623	01150615	486075.82	2177563.11
624	01144916	486154.40	2177507.12
625	01150616	486197.90	2177483.57
626	01144892	486226.21	2177478.92
627	01150617	486254.25	2177480.85
628	01150618	486297.27	2177491.20
629	01144857	486333.40	2177502.96
630	01150619	486365.24	2177495.80
631	01150620	486413.86	2177474.87
632	01149043	486469.09	2177458.48
633	01144798	486505.89	2177454.94
634	01156403	486553.90	2177468.06
635	01156402	486582.81	2177469.29
636	01144755	486610.27	2177468.20
637	01156401	486649.18	2177451.67
638	01156400	486706.34	2177430.25
639	01156399	486882.59	2177373.87

640	01156398	486916.72	2177372.76
641	01156397	486947.71	2177365.57
642	01144599	486959.17	2177360.43
643	01144589	486973.77	2177353.90
644	01144574	486999.47	2177350.73
645	01144569	487015.35	2177355.64
646	01156098	487015.45	2177355.67
647	01156097	487033.83	2177364.12
648	01144564	487033.87	2177364.16
649	01144553	487051.78	2177382.77
650	01144534	487094.81	2177410.10
651	01156096	487094.92	2177410.16
652	01156095	487122.89	2177433.50
653	01156094	487151.53	2177461.13
654	01144514	487151.63	2177461.34
655	01144503	487165.60	2177490.69
656	01144492	487180.15	2177507.42
657	01156093	487180.22	2177507.50
658	01144487	487196.16	2177513.29
659	01156092	487239.76	2177510.03
660	01156091	487290.98	2177507.95
661	01144444	487360.00	2177507.49
662	01156090	487360.02	2177507.49
663	0115609001	487360.41	2177507.49
664	01156089	487432.66	2177522.50
665	01156088	487534.49	2177552.39
666	01144372	487534.80	2177552.53
667	01144356	487566.30	2177565.67
668	01144347	487593.34	2177587.15
669	01156087	487593.49	2177587.28
670	01144339	487606.27	2177607.41
671	01156086	487598.64	2177646.27
672	01144343	487598.21	2177646.78
673	01156085	487570.78	2177680.01
674	01144369	487538.33	2177721.22
675	01144380	487515.81	2177754.83
676	01156084	487515.58	2177755.18
677	01144387	487503.32	2177782.76
678	01156083	487506.59	2177805.90
679	01144386	487506.85	2177806.22
680	01144378	487521.98	2177824.45
681	01156082	487557.43	2177852.36
682	01144342	487603.08	2177880.71

683	01156081	487698.07	2177911.16
684	01156080	487875.30	2177951.08
685	01144200	487965.20	2177976.15
686	01156079	487965.40	2177976.21
687	01144190	487986.34	2177984.77
688	01144171	488025.12	2178020.12
689	01156078	488026.53	2178021.40
690	01156077	488058.91	2178061.11
691	01144149	488083.15	2178091.96
692	01156076	488095.18	2178109.51
693	01156075	488110.99	2178138.29
694	01144131	488111.06	2178138.65
695	01144129	488113.77	2178152.89
696	01156074	488093.26	2178174.17
697	01144144	488093.18	2178174.22
698	01156073	487991.47	2178243.09
699	01144189	487991.09	2178243.28
700	01144218	487924.80	2178276.66
701	01156072	487924.41	2178276.86
702	01144238	487870.48	2178322.27
703	01156071	487843.02	2178346.65
704	01144264	487812.61	2178380.28
705	01144269	487795.17	2178409.35
706	01156070	487788.58	2178444.00
707	01144272	487788.59	2178444.17
708	01156069	487790.07	2178468.77
709	01144270	487790.32	2178469.69
710	01144268	487795.97	2178490.31
711	01156068	487807.78	2178512.96
712	01156067	487833.39	2178551.53
713	01144244	487855.68	2178588.26
714	01144240	487867.04	2178601.52
715	01144233	487877.81	2178608.79
716	01156066	488044.47	2178597.15
717	01144147	488086.33	2178594.67
718	01156065	488112.63	2178597.49
719	01144130	488112.72	2178597.53
720	01156064	488141.22	2178606.38
721	01144116	488141.43	2178606.48
722	01144106	488172.14	2178620.47
723	01156063	488240.88	2178666.84
724	01144071	488241.29	2178667.29
725	01144056	488264.49	2178692.55

726	01144020	488298.83	2178741.44
727	01156062	488299.03	2178741.72
728	01144013	488308.10	2178768.52
729	01156061	488299.58	2178788.60
730	01144019	488299.44	2178788.81
731	01144030	488288.66	2178805.14
732	01156060	488274.22	2178844.44
733	01144044	488274.17	2178844.59
734	01156059	488267.10	2178890.28
735	01144055	488274.92	2178904.98
736	01144043	488274.99	2178905.10
737	01156058	488287.87	2178922.69
738	01156057	488287.90	2178922.72
739	01144031	488307.44	2178943.11
740	01144014	488329.13	2178948.25
741	01144004	488329.38	2178948.30
742	01156056	488352.67	2178941.63
743	01143996	488379.34	2178933.43
744	01143983	488379.44	2178933.40
745	01156055	488393.12	2178932.28
746	01143977	488458.49	2178977.65
747	1156054	488458.50	2178977.66
748	01143947	488498.64	2179015.14
749	01156053	488531.46	2179044.65
750	01143893	488544.56	2179057.13
751	01156052	488559.78	2179076.35
752	01143880	488559.92	2179076.52
753	01156051	488565.22	2179092.08
754	01143877	488555.18	2179127.43
755	01156050	488532.74	2179193.77
756	01156049	488517.95	2179243.00
757	01143906	488517.84	2179243.39
758	01156048	488513.54	2179284.10
759	01143908	488519.06	2179313.09
760	01143905	488519.10	2179313.30
761	01156047	488537.86	2179332.83
762	01143891	488567.87	2179348.59
763	01156046	488567.98	2179348.61
764	01143874	488664.39	2179362.92
765	01156045	488664.98	2179363.14
766	01143843	488713.07	2179380.33
767	01156044	488765.85	2179401.32
768	01156043	488806.91	2179417.55

769	01143776	488824.50	2179444.70
770	01156042	488842.53	2179481.25
771	01156041	488842.56	2179481.38
772	01156040	488848.80	2179513.88
773	01143756	488848.80	2179514.00
774	01156039	488849.98	2179565.89
775	01143754	488850.09	2179566.28
776	01156038	488864.84	2179616.78
777	01143741	488875.82	2179658.99
778	01143742	488875.68	2179681.98
779	01143745	488872.06	2179686.94
780	01176749	488861.06	2179688.99
781	01156037	488860.90	2179689.02
782	01143755	488848.95	2179689.36
783	01143773	488822.74	2179667.91
784	01156036	488822.61	2179667.80
785	01156035	488796.67	2179636.88
786	01156034	488763.69	2179591.18
787	01143803	488763.42	2179590.88
788	01143809	488740.15	2179563.77
789	01156033	488718.87	2179543.27
790	01143818	488718.85	2179543.26
791	01143829	488696.31	2179532.94
792	01143840	488671.80	2179531.05
793	01156032	488671.68	2179531.04
794	01143846	488654.34	2179537.97
795	01156031	488644.47	2179549.48
796	01143850	488644.41	2179549.60
797	01156030	488636.98	2179565.34
798	01143855	488633.28	2179572.00
799	01156029	488649.01	2179582.89
800	01143833	488682.03	2179601.19
801	01156028	488682.30	2179601.34
802	01143826	488697.62	2179621.59
803	01143830	488694.77	2179648.64
804	01156027	488694.76	2179648.72
805	01156026	488677.88	2179684.63
806	01143835	488677.85	2179684.66
807	01156025	488646.65	2179717.38
808	01143849	488646.52	2179717.46
809	01143865	488608.14	2179741.29
810	01156024	488576.48	2179744.20
811	01156023	488538.99	2179744.31

812	01143890	488538.56	2179744.36
813	01156022	488508.15	2179748.11
814	01143910	488508.04	2179748.15
815	01143922	488490.81	2179755.04
816	01143941	488464.71	2179767.12
817	01156021	488463.86	2179767.52
818	01156020	488448.96	2179777.11
819	01143951	488448.95	2179777.12
820	01143954	488438.91	2179792.86
821	01143953	488443.31	2179808.22
822	01156019	488443.36	2179808.38
823	01143952	488446.22	2179821.28
824	01143938	488476.51	2179830.24
825	01156018	488509.02	2179846.96
826	01143909	488509.06	2179847.01
827	01143900	488525.09	2179869.79
828	01156017	488520.96	2179886.65
829	01143903	488520.95	2179886.67
830	01143915	488503.02	2179927.60
831	01156016	488503.01	2179927.62
832	01156015	488487.85	2179983.20
833	01143933	488479.63	2180016.07
834	01156014	488483.86	2180036.69
835	01143923	488488.46	2180068.41
836	01156013	488463.83	2180126.13
837	01143943	488463.73	2180126.30
838	01143955	488434.89	2180172.88
839	01156012	488434.54	2180173.44
840	01156011	488396.81	2180218.68
841	01143974	488396.71	2180218.87
842	01156010	488369.04	2180270.31
843	01144000	488332.38	2180334.03
844	01156009	488332.21	2180334.33
845	01144017	488303.36	2180372.23
846	01156008	488303.32	2180372.29
847	01144039	488277.63	2180395.04
848	01144061	488255.31	2180403.38
849	01156007	488255.12	2180403.46
850	01156006	488177.42	2180406.96
851	01144113	488152.58	2180410.16
852	01156005	488136.79	2180420.56
853	01144120	488136.66	2180420.77
854	01144125	488124.28	2180439.26

855	01156004	488124.05	2180439.61
856	01144133	488107.01	2180459.33
857	01144155	488059.07	2180487.03
858	01156003	488058.96	2180487.10
859	01144165	488033.38	2180507.31
860	01144175	488018.12	2180525.40
861	01144184	488011.92	2180550.69
862	01156002	488023.36	2180562.25
863	01144172	488023.45	2180562.32
864	01144157	488055.27	2180589.03
865	01156001	488055.44	2180589.17
866	01144152	488076.68	2180610.51
867	01156000	488132.32	2180644.40
868	01144112	488153.85	2180658.95
869	01155999	488177.66	2180659.96
870	01144104	488177.70	2180659.95
871	01144097	488195.00	2180653.03
872	01155998	488207.17	2180647.59
873	01144090	488226.79	2180645.87
874	01144083	488226.84	2180645.87
875	01155997	488246.33	2180648.40
876	01155996	488246.34	2180648.41
877	01144066	488291.64	2180664.81
878	01144027	488320.17	2180666.87
879	01144007	488320.52	2180666.90
880	01155995	488339.34	2180665.14
881	01143998	488357.50	2180659.10
882	01143993	488375.74	2180630.13
883	01143987	488375.78	2180630.07
884	01155994	488394.65	2180587.43
885	01155993	488408.49	2180542.87
886	01155992	488418.71	2180503.27
887	01143964	488422.12	2180463.38
888	01155991	488426.91	2180431.21
889	01155990	488426.93	2180431.13
890	01143962	488433.95	2180405.96
891	01143956	488467.48	2180379.28
892	01155989	488493.72	2180362.53
893	01143920	488493.76	2180362.51
894	01155988	488529.07	2180353.79
895	01143898	488572.34	2180358.19
896	01155987	488572.82	2180358.29
897	01143873	488601.04	2180364.52

898	01155986	488601.51	2180364.66
899	01155985	488623.75	2180371.45
900	01143858	488623.81	2180371.49
901	01143852	488641.17	2180382.41
902	01155984	488674.64	2180436.65
903	01143825	488700.56	2180488.01
904	01143821	488710.87	2180505.45
905	01155983	488710.89	2180505.49
906	01155982	488737.83	2180533.04
907	01143800	488773.16	2180563.51
908	01155981	488813.04	2180587.35
909	01155980	488857.29	2180608.83
910	01143751	488857.78	2180609.21
911	01143734	488886.14	2180631.35
912	01143735	488885.54	2180665.40
913	01143757	488848.69	2180691.88
914	01155979	488848.61	2180691.94
915	01143790	488789.57	2180717.53
916	01155978	488697.49	2180718.72
917	01143827	488697.12	2180718.69
918	01143853	488637.21	2180713.60
919	01155977	488580.30	2180709.47
920	01143870	488579.95	2180709.54
921	01143889	488539.07	2180717.09
922	01143917	488501.15	2180746.99
923	01143930	488481.39	2180790.44
924	01155976	488477.50	2180881.42
925	01143936	488477.63	2180881.86
926	01143921	488490.91	2180926.29
927	01143886	488543.12	2181020.51
928	01143871	488575.50	2181060.22
929	01155975	488606.58	2181090.50
930	01155974	488671.52	2181146.08
931	01143810	488735.89	2181194.82
932	01155973	488796.24	2181238.28
933	01155972	488923.13	2181319.49
934	01155971	489005.89	2181376.68
935	01143671	489007.27	2181377.85
936	01143624	489115.17	2181469.19
937	01155970	489116.08	2181469.96
938	01143591	489169.29	2181520.78
939	01155969	489211.33	2181573.68
940	01143573	489211.50	2181574.01

941	01143560	489240.33	2181632.83
942	01155968	489241.63	2181722.40
943	01143558	489241.35	2181722.94
944	01143572	489214.49	2181774.46
945	01155967	489142.58	2181822.35
946	01143607	489142.09	2181822.46
947	01155966	489046.57	2181844.39
948	01143688	488982.97	2181851.74
949	01143703	488958.14	2181868.25
950	01143706	488954.88	2181910.39
951	01155965	488954.87	2181910.57
952	01155964	488964.32	2181951.41
953	01143700	488964.81	2181952.32
954	01143686	488988.92	2181996.75
955	01155963	489037.67	2182064.55
956	01143659	489037.76	2182064.71
957	01143621	489118.18	2182204.94
958	01155962	489140.35	2182292.61
959	01143609	489140.50	2182293.69
960	01155961	489159.94	2182431.93
961	01143583	489176.36	2182510.18
962	01155510	489216.27	2182550.71
963	01143552	489252.36	2182568.29
964	01155509	489298.68	2182580.97
965	01155508	489355.34	2182583.66
966	01143517	489368.09	2182580.49
967	01155507	489393.69	2182568.23
968	01155506	489399.90	2182551.39
969	01155505	489402.12	2182520.92
970	01155504	489408.34	2182504.08
971	01143497	489421.31	2182488.21
972	01155503	489445.20	2182476.77
973	01155502	489457.28	2182463.42
974	01143479	489461.64	2182455.87
975	01155501	489450.17	2182434.49
976	01155500	489426.99	2182404.42
977	01143499	489418.97	2182378.86
978	01155499	489435.98	2182374.07
979	01143487	489456.23	2182377.82
980	01155498	489480.35	2182401.97
981	01155497	489542.65	2182420.86
982	01155496	489571.95	2182439.17
983	01155495	489594.75	2182442.11

984	01143425	489602.10	2182457.49
985	01155494	489588.30	2182472.50
986	01155493	489573.40	2182501.90
987	01155492	489576.28	2182530.76
988	01155491	489539.42	2182558.08
989	011855490	489500.06	2182582.81
990	01143469	489481.36	2182587.56
991	01155489	489483.26	2182624.88
992	01155488	489490.43	2182650.43
993	01143461	489507.87	2182669.38
994	01155487	489522.97	2182677.27
995	01155486	489543.21	2182681.02
996	01143444	489563.59	2182677.14
997	01155485	489600.29	2182659.14
998	01155484	489636.06	2182646.21
999	01155483	489643.15	2182627.69
1000	01143405	489658.50	2182572.03
1001	01155482	489688.28	2182514.09
1002	01155481	489762.34	2182439.97
1003	01143347	489811.92	2182409.44
1004	01155480	489839.92	2182358.29
1005	01148959	489861.29	2182297.65
1006	01148957	489891.12	2182333.77
1007	01148951	490068.67	2182587.72
1008	01155475	489960.37	2182684.11
1009	01148955	489958.55	2182685.73
1010	0114897106	489871.60	2182763.60
1011	0114897105	489791.72	2182835.14
1012	0114897104	489767.80	2182831.93
1013	0114897103	489728.84	2182863.06
1014	0114897102	489640.40	2182864.70
1015	0114897101	489623.71	2182880.72
1016	01148971	489607.46	2182880.44
1017	01148970	489619.34	2182927.25
1018	01148964	489712.04	2183144.97
1019	0114894703	489785.53	2183131.59
1020	0114894702	489799.13	2183144.57
1021	0114894701	490034.68	2183092.52
1022	01148947	490173.94	2183203.08
1023	01148946	490186.19	2183375.31
1024	01148944	490246.39	2183466.20
1025	01148933	490354.83	2183507.93
1026	01148925	490403.49	2183581.66

1027	01148921	490469.08	2183605.69
1028	01148922	490465.86	2183696.29
1029	01148920	490475.37	2183779.52
1030	01148914	490592.73	2184088.34
1031	0114263511	490683.67	2184261.11
1032	0114263510	490704.91	2184256.40
1033	0114263509	490725.31	2184256.15
1034	0114263508	490780.03	2184235.54
1035	0114263507	490811.44	2184232.13
1036	0114263506	490831.54	2184208.08
1037	0114263505	490847.44	2183880.68
1038	0114263504	490923.90	2183814.90
1039	0114263503	491047.13	2183675.21
1040	0114263502	491115.17	2183672.12
1041	0114263501	491209.96	2183821.36
1042	01142635	491361.72	2183683.80
1043	01142605	491418.75	2183768.33
1044	01148840	491438.27	2183800.72
1045	0115498205	491453.70	2183887.56
1046	0115498204	491486.70	2184094.47
1047	0115498203	491483.68	2184119.39
1048	0115498202	491504.10	2184226.67
1049	0115498201	491517.53	2184329.55
1050	01154982	491536.03	2184411.59
1051	01148835	491584.60	2184721.73
1052	01154981	491599.04	2184816.59
1053	01154980	491629.68	2185019.92
1054	01154979	491662.41	2185224.14
1055	01148833	491676.69	2185324.93
1056	01154978	491723.56	2185635.45
1057	0114882164	491744.76	2185760.48
1058	0114882163	491750.24	2185795.99
1059	0114882162	491766.66	2185902.31
1060	0114882161	491779.20	2185983.40
1061	0114882160	491783.16	2186009.01
1062	0114882159	491804.40	2186175.42
1063	0114882158	491849.83	2186487.98
1064	0114882157	491849.04	2186521.91
1065	0114882156	491857.32	2186521.88
1066	0114882155	491859.45	2186536.98
1067	0114882154	491520.95	2186546.73
1068	0114882153	491523.94	2186566.34
1069	0114882152	491516.29	2186567.81

1070	0114882151	491570.30	2186902.76
1071	0114882150	491669.01	2187534.32
1072	0114882149	491674.07	2187566.24
1073	0114882148	491675.40	2187574.58
1074	0114882147	491724.11	2187881.30
1075	0114882146	491743.45	2188003.08
1076	0114882145	491746.59	2188022.87
1077	0114882144	491768.63	2188161.67
1078	0114882143	491848.53	2188679.61
1079	0114882142	491851.76	2188700.54
1080	0114882141	491877.09	2188864.74
1081	0114882140	491875.93	2188872.90
1082	0114882139	491870.97	2188897.80
1083	0114882138	491867.07	2188918.78
1084	0114882137	491865.78	2188945.30
1085	0114882136	491865.46	2188975.31
1086	0114882135	491838.06	2188999.09
1087	0114882134	491825.44	2189014.51
1088	0114882133	491807.31	2189027.32
1089	0114882132	491785.85	2189034.25
1090	0114882131	491761.68	2189038.45
1091	0114882130	491756.03	2189041.63
1092	0114882129	491749.26	2189051.52
1093	0114882128	491744.25	2189060.81
1094	0114882127	491747.47	2189069.32
1095	0114882126	491756.21	2189079.22
1096	0114882125	491766.99	2189099.09
1097	0114882124	491772.49	2189114.06
1098	0114882123	491777.62	2189114.65
1099	0114882122	491786.85	2189113.29
1100	0114882121	491790.67	2189112.92
1101	0114882120	491793.37	2189112.35
1102	0114882119	491801.43	2189110.29
1103	0114882118	491808.99	2189107.23
1104	0114882117	491820.21	2189101.28
1105	0114882116	491835.80	2189093.09
1106	0114882115	491837.99	2189091.37
1107	0114882114	491843.18	2189089.42
1108	0114882113	491849.80	2189087.85
1109	0114882112	491867.97	2189083.80
1110	0114882111	491874.64	2189081.13
1111	0114882110	491878.23	2189079.07
1112	0114882109	491883.47	2189074.69

1113	0114882108	491893.39	2189063.67
1114	0114882107	491901.80	2189052.98
1115	0114882106	491905.50	2189048.91
1116	0114882105	491918.66	2189134.26
1117	0114882104	491924.47	2189171.89
1118	0114882103	492046.34	2189961.93
1119	0114882102	492049.17	2189979.81
1120	0114882101	492106.68	2190358.18
1121	01148821	492126.24	2190493.92
1122	0114897414	492203.40	2190986.05

**Перечень координат характерных точек границ
Островского сельского поселения Аннинского муниципального района
Воронежской области**

№ п/п	Номер характерной точки границ	Координаты	
		X	Y
1	01144729	486681.17	2204278.72
2	01156754	486705.30	2204652.86
3	01144711	486712.12	2204782.64
4	01156753	486728.83	2205058.35
5	01144702	486731.70	2205129.58
6	01144695	486749.83	2205374.81
7	01156752	486755.76	2205463.05
8	01156751	486778.88	2205845.65
9	01144683	486782.36	2205884.69
10	01156750	486803.95	2206258.79
11	01144673	486811.57	2206391.12
12	01156749	486826.62	2206665.10
13	01144657	486838.40	2206800.90
14	0115674801	486841.01	2206852.40
15	01156748	486851.91	2207067.23
16	01144644	486866.15	2207295.44
17	01156747	486875.41	2207474.41
18	01144634	486888.20	2207689.88
19	01144633	486888.01	2207694.92
20	01156746	486906.48	2208016.02
21	01144622	486911.07	2208099.90
22	01156745	486932.09	2208418.48
23	01144609	486942.93	2208595.55
24	01156744	486961.04	2208830.26
25	01144585	486976.51	2209084.44
26	01144581	486988.36	2209230.19
27	01144608	486945.08	2209257.06
28	01144561	487038.83	2209426.96
29	01144517	487144.40	2209602.00
30	01144485	487199.97	2209795.41
31	01144469	487250.53	2209827.02
32	01144432	487407.32	2209918.49
33	01144393	487486.13	2209891.81
34	01156743	487656.66	2209797.86
35	01144286	487738.09	2209756.79
36	01144223	487908.33	2209714.51

37	01156742	487920.31	2209838.23
38	01144199	487966.23	2210239.95
39	01144267	487800.97	2210298.35
40	01144260	487824.67	2210592.38
41	01156741	487826.93	2210641.51
42	01144255	487834.32	2210827.04
43	01144180	488016.55	2210758.57
44	01144181	488013.32	2210978.35
45	01144182	488014.44	2210981.31
46	01144179	488016.62	2211043.15
47	0114417701	488017.19	2211090.79
48	01144177	488017.13	2211101.59
49	01144176	488017.08	2211111.76
50	0115595401	488017.38	2211116.15
51	01155954	488021.76	2211180.39
52	0114416802	488023.35	2211263.70
53	0114416801	488025.00	2211324.68
54	01144168	488028.27	2211353.81
55	01144100	488189.10	2211348.99
56	01144085	488223.11	2211466.05
57	0114408501	488282.04	2211443.00
58	0114408502	488305.75	2211434.38
59	0114408503	488317.27	2211455.59
60	0114408504	488326.59	2211482.26
61	0114408505	488272.23	2211511.94
62	0114408506	488261.17	2211561.06
63	0114408507	488361.79	2211735.23
64	0114408508	488237.81	2211762.80
65	0114408509	488215.56	2211769.31
66	0114399101	488183.55	2211780.86
67	0114399102	488202.45	2211825.90
68	0114399103	488136.21	2211869.78
69	0114399104	488081.53	2211821.87
70	0114399105	488051.30	2211783.59
71	0114399106	488031.97	2211763.16
72	0114399107	488003.34	2211740.14
73	0114399108	487943.47	2211710.17
74	0114399109	487914.75	2211703.24
75	01143991010	487877.54	2211703.04
76	01143991011	487828.43	2211712.09
77	01143991012	487767.41	2211734.64
78	01143991013	487737.79	2211737.86
79	01143991014	487667.67	2211724.78

80	01143991015	487653.14	2211751.81
81	01143991016	487651.85	2211828.88
82	01143991017	487407.12	2211882.62
83	01143991018	487409.44	2211920.74
84	01143991019	487376.53	2211907.86
85	01143991020	487336.02	2211892.40
86	01143991021	487284.50	2211881.11
87	01143991022	487283.05	2211881.16
88	01143991023	487201.74	2211884.01
89	01143991024	487200.75	2211884.05
90	01143991025	487136.49	2211881.16
91	01143991026	487057.74	2211872.85
92	01143991027	486933.81	2211977.48
93	01143991028	486925.29	2211987.60
94	01143991029	486909.78	2212038.33
95	01143991030	486906.27	2212073.69
96	01143991031	486909.40	2212112.70
97	01143991032	486929.46	2212148.43
98	01143991033	486952.11	2212177.40
99	01143991034	486981.61	2212193.70
100	01143991035	487028.03	2212210.95
101	01143991036	486898.40	2212239.76
102	01143991037	486817.22	2212234.14
103	01143991038	486760.43	2212250.72
104	01143991039	486732.06	2212447.17
105	01143991040	486792.79	2212472.99
106	01143991041	486833.27	2212492.76
107	01143991042	486877.98	2212511.70
108	01143991043	486919.48	2212505.19
109	01143991044	486967.01	2212481.77
110	01143991045	486998.48	2212456.55
111	01143991046	487030.01	2212421.16
112	01143991047	487046.96	2212417.04
113	01143991048	487059.62	2212421.36
114	01143991049	487083.22	2212435.08
115	01143991050	487127.78	2212476.05
116	01143991051	487164.01	2212505.49
117	01143991052	487165.65	2212506.82
118	01143991053	487203.63	2212525.32
119	01143991054	487204.43	2212525.72
120	01143991055	487228.80	2212550.46
121	01143991056	487262.39	2212588.82
122	01143991057	487249.69	2212765.19

123	01143991058	487353.43	2212771.77
124	01143991059	487469.13	2212784.88
125	01143991060	487465.73	2212796.97
126	01143991061	487502.07	2212803.14
127	01143991062	487531.61	2212812.66
128	01143991063	487549.36	2212821.95
129	01143991064	487561.08	2212828.07
130	01143991065	487562.80	2212828.97
131	01143991066	487569.13	2212832.40
132	01143991067	487594.65	2212810.53
133	01143991068	487616.32	2212796.69
134	01143991069	487652.84	2212774.90
135	01143991070	487654.77	2212783.30
136	01143991071	487818.86	2212742.51
137	01143991072	487811.77	2212750.55
138	01143991073	487721.87	2212771.32
139	01143991074	487658.64	2212785.93
140	01143991075	487617.68	2212804.35
141	01143991076	487600.79	2212815.09
142	01143991077	487585.64	2212827.54
143	01143991078	487574.63	2212838.91
144	01143991079	487588.91	2212910.13
145	01143991080	487583.46	2212999.39
146	01143991081	487460.81	2212999.25
147	01143991082	487441.62	2213038.67
148	01143991083	487437.57	2213088.34
149	01143991084	487415.60	2213338.23
150	01143991085	487573.77	2213341.82
151	01143991086	487637.01	2213373.59
152	01143991087	487687.68	2213386.64
153	01143991088	487750.20	2213399.77
154	01143991089	487904.71	2213444.86
155	01143991090	488016.97	2213483.75
156	01143991091	488062.50	2213506.08
157	01143991092	488096.24	2213521.56
158	01143991093	488121.38	2213557.33
159	01143991094	488166.74	2213605.94
160	01143991095	488227.08	2213659.55
161	01143991096	488227.29	2213659.73
162	01143991097	488288.79	2213697.43
163	01143991098	488357.27	2213703.82
164	01143991099	488432.57	2213703.47
165	011439910100	488506.52	2213700.94

166	01143991001	488514.92	2213684.56
167	01143991002	488546.84	2213552.61
168	011439910104	488526.77	2213404.90
169	011439910105	488704.21	2213436.59
170	011439910106	488729.96	2213381.66
171	011439910107	488864.35	2213399.50
172	011439910108	488932.46	2213333.84
173	011439910109	488941.76	2213208.47
174	01143991003	488983.84	2213212.14
175	011439910110	489015.31	2213214.89
176	011439910111	489031.72	2213165.84
177	011439910112	489041.16	2213172.01
178	011439910114	489053.11	2213180.00
179	011439910115	489120.99	2213225.76
180	011439910116	489121.35	2213225.94
181	011439910117	489198.97	2213266.11
182	011439910118	489228.50	2213278.59
183	011439910119	489313.34	2213305.85
184	011439910120	489369.08	2213319.36
185	011439910121	489388.96	2213312.01
186	011439910122	489419.02	2213315.03
187	011439910123	489419.11	2213315.05
188	011439910124	489454.91	2213325.43
189	011439910125	489457.59	2213326.55
190	01155891	489513.96	2213349.98
191	01143463	489500.10	2213590.17
192	01148973	489495.79	2213634.10
193	01155645	489482.92	2213884.51
194	0115564501	489482.56	2213890.74
195	0115564502	489309.91	2213744.90
196	0115564503	489188.40	2213742.25
197	0115564504	489024.54	2213677.13
198	0115564505	488999.41	2213759.64
199	0115564506	489182.86	2213832.14
200	0115564507	489415.53	2213940.48
201	0115564508	489475.32	2214013.72
202	01155646	489473.57	2214043.47
203	0115564601	489481.70	2214049.75
204	0115564602	489450.82	2214334.94
205	0115564603	489427.05	2214634.60
206	0115564604	489435.19	2214640.02
207	0115564605	489404.73	2214860.64
208	01155648	489430.66	2214852.92

209	0115564801	489430.31	2214859.35
210	0115564802	489406.26	2215419.13
211	0115564803	489398.69	2215526.70
212	01155649	489384.80	2215713.02
213	01155650	489370.59	2215880.08
214	01148977	489371.50	2215955.47
215	01155651	489357.60	2216154.12
216	01148978	489342.18	2216405.13
217	01178979	489330.34	2216559.49
218	01148980	489319.30	2216798.07
219	01155652	489287.43	2217420.62
220	01148981	489266.68	2217799.21
221	01148982	489240.59	2218509.35
222	0114898201	489212.15	2218569.34
223	01148983	489185.43	2218625.72
224	0114898301	489162.25	2218674.61
225	0114898302	489165.77	2218676.16
226	0114898303	489168.02	2218680.84
227	0114898304	489160.85	2218692.88
228	0114898305	489138.30	2218739.33
229	0114898306	489106.24	2218808.91
230	0114898307	489063.63	2218901.31
231	0114898308	489039.55	2218953.62
232	01148987	489022.13	2218991.47
233	0114898701	488980.43	2219082.07
234	0114898702	488938.57	2219173.02
235	0114898703	488895.94	2219265.63
236	0114898704	488855.00	2219354.56
237	01155924	488814.33	2219442.91
238	0115592401	488802.48	2219468.67
239	0115592402	488771.75	2219536.37
240	01148994	488730.69	2219626.84
241	0114899401	488689.29	2219718.07
242	0114899402	488647.92	2219809.24
243	0114899403	488602.62	2219909.01
244	01155923	488572.81	2219972.65
245	0115592301	488551.43	2220018.30
246	0115592302	488549.36	2220021.66
247	01149008	488146.42	2220907.57
248	0114900801	488139.23	2220895.97
249	01149017	487848.90	2220762.22
250	0114901701	487759.73	2220735.48
251	0114901702	487695.03	2220744.01

252	0114901703	487440.89	2220716.05
253	0114901704	487275.17	2220726.64
254	0114901705	487119.63	2220792.99
255	0114901706	487058.44	2220837.19
256	01144575	486997.44	2220894.80
257	01144715	486959.52	2220920.24
258	01144616	486921.60	2220949.94
259	01156716	486894.21	2220979.63
260	01144660	486833.53	2221044.12
261	01156717	486832.53	2221044.97
262	01156718	486794.35	2221077.21
263	01144698	486741.68	2221123.87
264	01144730	486680.59	2221144.21
265	01156719	486609.83	2221142.04
266	01144756	486609.44	2221142.07
267	01156720	486550.01	2221145.82
268	01144785	486545.78	2221145.80
269	01144811	486469.98	2221145.35
270	01156721	486428.28	2221138.95
271	01144840	486377.74	2221127.03
272	01156722	486352.05	2221117.25
273	01156723	486301.08	2221097.27
274	01156724	486230.75	2221072.17
275	01156725	486048.80	2221001.59
276	01156726	485978.89	2220970.55
277	01144993	485930.31	2220945.61
278	01156727	485930.03	2220945.47
279	01145030	485866.86	2220906.80
280	0114503001	485864.35	2220860.95
281	0114503002	485797.35	2220865.42
282	0114503003	485756.64	2220852.23
283	0114503004	485717.07	2220829.87
284	0114503005	485676.93	2220816.68
285	0114503006	485643.09	2220809.80
286	0114503007	485609.51	2220801.01
287	0114503008	485504.97	2220771.28
288	0114503009	485465.31	2220720.09
289	01145030010	485427.98	2220704.53
290	01149061	485397.19	2220727.70
291	0114906101	485326.42	2220717.23
292	0114906102	485308.33	2220682.00
293	01149064	485322.37	2220633.79
294	01149066	485304.84	2220583.89

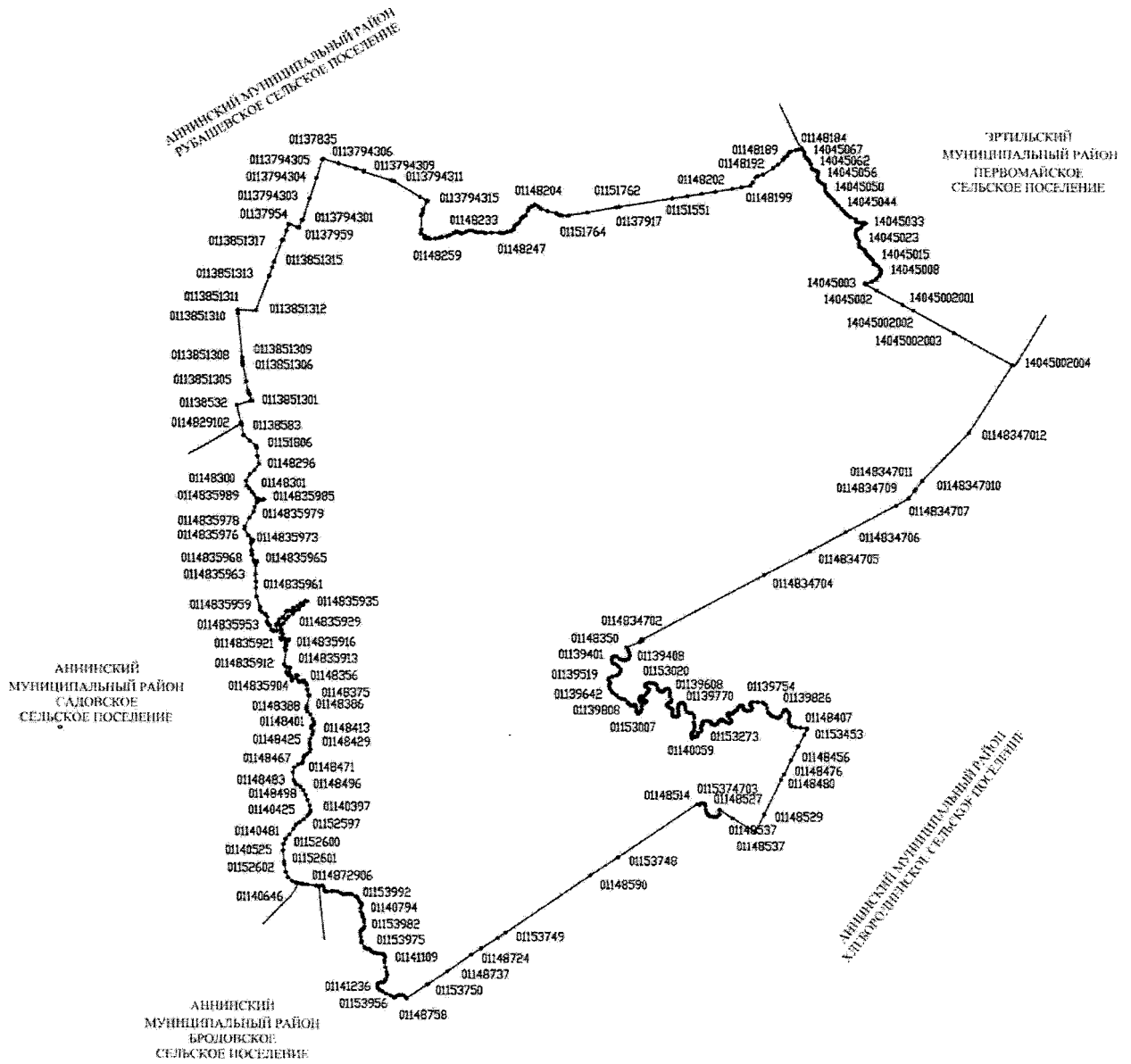
295	01149068	485244.53	2220527.65
296	01149072	485148.41	2220521.86
297	01149076	485067.50	2220505.68
298	01149386	484982.54	2220490.85
299	01149082	484839.60	2220484.10
300	0114908201	484788.86	2220515.91
301	01149091	484698.89	2220533.18
302	01149385	484599.96	2220551.74
303	01149094	484557.14	2220566.80
304	01149098	484466.06	2220632.44
305	01149100	484370.53	2220672.79
306	01149105	484234.70	2220695.64
307	0114910501	484056.11	2220732.23
308	01149113	483895.64	2220802.35
309	01149116	483836.99	2220839.68
310	0114911601	483791.81	2220872.48
311	01149118	483649.73	2220990.44
312	01149120	483540.63	2221061.24
313	01149121	483399.72	2221166.61
314	01149124	483215.34	2221263.72
315	01149126	483142.79	2221318.46
316	0114912601	483023.11	2221359.26
317	0114912602	482985.94	2221400.47
318	01149130	482970.31	2221570.69
319	01149131	482937.01	2221570.12
320	01149134	482837.54	2221514.93
321	01149137	482653.75	2221471.47
322	01149140	482599.92	2221458.74
323	01149142	482606.95	2221517.60
324	0114914201	482595.18	2221537.93
325	01149143	482564.00	2221545.73
326	01149373	482535.78	2221539.84
327	01149145	482520.07	2221517.95
328	01149147	482484.70	2221431.95
329	01149148	482476.37	2221422.28
330	01149152	482416.72	2221432.78
331	01149157	482330.68	2221434.01
332	01149159	482312.90	2221424.10
333	01149162	482293.65	2221375.47
334	01149164	482276.98	2221356.99
335	01149168	482240.91	2221355.20
336	01149170	482185.63	2221363.24
337	0114917001	482172.12	2221354.29

338	01149175	482145.55	2221351.03
339	01149179	482092.63	2221366.87
340	0114917901	482070.61	2221355.13
341	01149184	482060.99	2221344.62
342	0114918401	481352.92	2221528.60
343	01149229	481346.11	2221303.83
344	0114922901	481345.78	2221292.85
345	0114922902	481334.25	2220911.96
346	01149372	481331.92	2220751.65
347	01149233	481326.91	2220596.80
348	0114923301	481321.14	2220365.20
349	01149371	481321.14	2220359.18
350	01149234	481316.65	2220146.13
351	01149235	481307.23	2219905.21
352	01149237	481295.19	2219546.46
353	01149370	481295.27	2219359.41
354	01149369	481279.85	2219067.66
355	0114936901	481256.12	2218300.15
356	0114936902	481248.61	2218289.20
357	0114936903	481245.63	2218279.33
358	0114936904	481245.65	2218258.31
359	0114936905	481254.27	2218240.45
360	0114936906	481244.99	2217891.14
361	0114936907	481219.25	2217107.54
362	0114936908	481214.56	2216580.22
363	01146347	481191.16	2216199.07
364	01146356	481178.11	2215935.06
365	01146357	481177.95	2215931.95
366	01149503	481177.40	2215914.99
367	01146359	481176.45	2215622.65
368	01149504	481174.07	2215514.15
369	01146366	481169.45	2215338.68
370	01149505	481162.46	2215103.86
371	01146370	481162.04	2214979.29
372	01146372	481160.02	2214750.48
373	01149506	481160.94	2214696.26
374	01146375	481157.84	2214480.99
375	01149507	481156.73	2214297.95
376	01146376	481157.04	2213981.05
377	01149508	481157.72	2213891.25
378	01146374	481157.95	2213480.29
379	01149509	481158.84	2213080.36
380	01146371	481160.59	2212977.02

381	01149510	481164.93	2212672.04
382	01146369	481167.40	2212477.20
383	0114636901	481168.97	2212232.01
384	01146364	481170.39	2212009.29
385	01146363	481171.33	2211992.83
386	01149511	481174.60	2211883.43
387	01149512	481173.22	2211683.08
388	01146360	481174.38	2211508.60
389	01146362	481173.20	2211490.07
390	0114636201	481173.32	2211482.29
391	01149524	481175.10	2211360.79
392	01146358	481177.07	2211007.60
393	01149525	481177.45	2210958.89
394	01149526	481176.96	2210756.01
395	01146354	481180.17	2210507.87
396	01149527	481180.17	2210352.85
397	0114952701	481182.50	2210053.20
398	0114952702	481182.70	2210052.70
399	01146350	481182.83	2210008.98
400	01149528	481183.72	2209954.78
401	01149529	481185.27	2209756.59
402	01149530	481183.53	2209552.42
403	01146349	481185.52	2209508.40
404	01149531	481186.90	2209346.21
405	01149532	481187.11	2209204.32
406	01146348	481169.12	2209139.65
407	01146378	481155.67	2209119.99
408	01149533	481134.63	2209035.77
409	0114953301	481081.80	2208816.23
410	01146402	481054.60	2208703.22
411	01149534	481037.62	2208626.70
412	01149535	481011.50	2208501.74
413	01146417	480974.64	2208324.94
414	01149536	480991.93	2208218.55
415	01146400	481062.14	2207782.00
416	01146405	481050.69	2207639.52
417	01146410	481007.84	2207209.53
418	01146353	481180.44	2207172.09
419	01149603	481457.80	2207111.30
420	01146264	481688.78	2207060.13
421	01149604	481727.02	2207049.76
422	01149605	481966.49	2206997.04
423	01149606	482226.40	2206936.19

424	01146113	482314.79	2206914.98
425	01149888	482730.99	2206815.09
426	01145913	482882.17	2206780.36
427	01149889	483001.90	2206754.42
428	01149890	483260.95	2206694.41
429	01149891	483531.84	2206634.59
430	01149892	483729.52	2206587.25
431	01149893	483802.82	2206569.70
432	01149894	484069.53	2206507.27
433	0114989401	484078.72	2206505.23
434	0114989402	484078.91	2206502.25
435	0114989403	484095.19	2206417.86
436	0114989404	484112.55	2206400.93
437	0114989405	484129.90	2206399.66
438	0114989406	484141.33	2206402.62
439	0114989407	484149.80	2206415.74
440	0114989408	484195.10	2206419.98
441	0114989409	484243.36	2206424.63
442	01149894010	484272.14	2206428.44
443	01149894011	484279.34	2206423.79
444	01149894012	484281.88	2206404.31
445	01149894013	484299.55	2206399.50
446	01145545	484302.16	2206398.78
447	01149895	484315.19	2206100.51
448	01145540	484319.59	2205994.67
449	01149896	484331.62	2205694.10
450	01145531	484343.43	2205357.94
451	01149897	484344.51	2205296.11
452	01145525	484359.57	2204919.34
453	01149898	484786.98	2204857.93
454	01145348	485050.66	2204823.41
455	01149899	485303.61	2204822.31
456	01145152	485569.25	2204821.16
457	01145074	485757.79	2204730.31
458	01145040	485842.38	2204689.65
459	01149900	486026.19	2204597.06
460	01149901	486295.71	2204464.78

Карта-схема границ Пугачевского сельского поселения Аннинского муниципального района Воронежской области



**Перечень координат характерных точек границ
Пугачевского сельского поселения Аннинского муниципального района
Воронежской области**

№ п/п	Номер характерной точки границ	Координаты	
		X	Y
1	01148184	506222.37	2199225.88
2	14045068	506204.04	2199235.25
3	14045067	506161.68	2199264.22
4	14045066	506119.63	2199268.69
5	14045065	506083.37	2199289.74
6	14045064	506067.04	2199317.04
7	14045063	506038.84	2199332.69
8	14045062	505996.60	2199352.66
9	14045061	505946.88	2199370.54
10	14045060	505925.66	2199387.77
11	14045059	505915.28	2199418.64
12	14045058	505899.41	2199448.44
13	14045057	505871.84	2199454.10
14	14045056	505825.46	2199444.52
15	14045055	505789.91	2199449.08
16	14045054	505762.13	2199471.73
17	14045053	505733.63	2199511.88
18	14045052	505709.25	2199542.53
19	14045051	505671.66	2199550.10
20	14045050	505637.15	2199551.17
21	14045049	505604.93	2199568.77
22	14045048	505570.04	2199600.83
23	14045047	505533.07	2199638.37
24	14045046	505504.22	2199667.00
25	14045045	505465.87	2199695.03
26	14045044	505426.92	2199731.04
27	14045043	505387.42	2199772.05
28	14045042	505355.01	2199805.64
29	14045041	505323.67	2199832.25
30	14045040	505297.86	2199857.42
31	14045039	505274.91	2199894.14
32	14045038	505241.46	2199970.22
33	1404503802	505224.08	2199974.46
34	140503803	505215.23	2199976.63
35	14045037	505208.36	2199978.30
36	14045036	505195.36	2200018.64
37	14045035	505191.34	2200060.58

38	14045034	505190.40	2200096.06
39	1404503401	505183.85	2200102.46
40	14045033	505181.29	2200104.96
41	14045032	505174.10	2200080.36
42	14045031	505146.43	2200054.52
43	14045030	505122.61	2200039.73
44	14045029	505106.50	2200007.53
45	14045028	505091.82	2199982.35
46	14045027	505073.88	2199978.13
47	14045026	505049.97	2199970.83
48	14045025	505015.94	2199973.91
49	14045024	504982.27	2199987.99
50	14045023	504935.93	2200014.91
51	14045022	504901.48	2200010.98
52	14045021	504869.35	2200022.08
53	14045020	504844.44	2200054.77
54	14045019	504822.52	2200088.99
55	14045018	504794.87	2200101.64
56	14045017	504753.56	2200126.13
57	14045016	504726.16	2200158.78
58	14045015	504704.86	2200182.52
59	14045014	504667.05	2200208.05
60	14045013	504630.91	2200218.59
61	14045012	504615.50	2200252.41
62	14045011	504593.18	2200278.13
63	14045010	504563.88	2200302.75
64	14045009	504537.74	2200313.43
65	14045008	504501.78	2200310.99
66	14045007	504469.51	2200292.58
67	14045006	504428.69	2200258.32
68	1404500601	504428.08	2200257.67
69	14045005	504409.38	2200237.65
70	14045004	504383.85	2200186.42
71	14045003	504356.67	2200097.19
72	1404500301	504344.81	2200117.92
73	14045002	504265.04	2200257.35
74	14045002001	504073.36	2200609.85
75	14045002002	503993.36	2200756.98
76	14045002003	503689.41	2201315.95
77	14045002004	503253.67	2202120.68
78	01148347013	503249.48	2202118.27
79	01148347012	502322.68	2201521.66
80	01148347011	501660.55	2200883.12

81	01148347010	501548.95	2200797.88
82	0114834709	501524.45	2200781.11
83	0114834708	501419.46	2200699.69
84	0114834707	501320.75	2200531.10
85	0114834706	500953.88	2199841.89
86	0114834705	500688.33	2199352.73
87	0114834704	500359.01	2198726.42
88	0114834703	499460.17	2197064.99
89	0114834702	499457.19	2197050.56
90	0114834701	499440.92	2197062.00
91	01148347	499422.80	2197027.16
92	01148350	499347.23	2196845.45
93	01139355	499319.78	2196866.65
94	01139372	499280.25	2196878.77
95	01139390	499234.04	2196885.29
96	01139408	499197.40	2196875.00
97	01139414	499180.80	2196855.30
98	01152098	499180.78	2196855.27
99	01139418	499176.12	2196828.09
100	01152099	499175.61	2196806.06
101	01139419	499175.71	2196805.70
102	01139410	499190.77	2196751.82
103	01152100	499190.82	2196751.64
104	01139395	499226.99	2196710.25
105	01139393	499230.52	2196700.56
106	01139396	499226.33	2196671.38
107	01152101	499226.31	2196671.27
108	01139401	499208.03	2196649.39
109	01139416	499178.99	2196645.16
110	01152102	499178.91	2196645.15
111	01139434	499154.32	2196648.60
112	01139449	499136.21	2196661.26
113	01152103	499135.93	2196661.45
114	01139457	499121.08	2196692.15
115	01152104	499093.41	2196731.56
116	01139466	499093.23	2196731.69
117	01139483	499050.62	2196763.12
118	01139494	499019.31	2196763.91
119	01152105	499018.88	2196763.92
120	01139504	498986.58	2196746.07
121	01152106	498964.27	2196711.43
122	01139509	498964.20	2196711.20
123	01152107	498947.41	2196651.88

124	01139519	498927.73	2196610.50
125	01152108	498913.94	2196599.71
126	01139525	498913.83	2196599.71
127	01152109	498909.25	2196599.81
128	01139534	498902.51	2196599.96
129	01139545	498872.94	2196624.94
130	01139550	498862.74	2196623.14
131	01152110	498862.40	2196623.08
132	01152111	498850.64	2196616.98
133	01139572	498825.44	2196605.17
134	01152112	498799.08	2196613.67
135	01139604	498788.86	2196618.18
136	01139642	498755.94	2196633.22
137	01152995	498755.63	2196633.36
138	01152996	498726.02	2196661.30
139	01139659	498725.90	2196661.48
140	01152997	498696.16	2196705.33
141	01139673	498695.99	2196705.50
142	01139697	498662.80	2196738.58
143	01152998	498662.65	2196738.72
144	01139716	498642.53	2196782.05
145	01139721	498634.75	2196820.91
146	01152999	498595.20	2196862.25
147	01139767	498594.70	2196862.63
148	01139786	498574.08	2196878.24
149	01153000	498573.80	2196878.46
150	01153001	498555.18	2196906.56
151	01139804	498555.06	2196906.96
152	01139808	498549.37	2196926.81
153	01139802	498558.00	2196931.91
154	01153002	498558.17	2196932.02
155	01139795	498563.88	2196946.08
156	01139798	498561.10	2196961.71
157	01139807	498550.36	2196972.99
158	01139820	498515.91	2196980.03
159	01153003	498515.56	2196980.10
160	01153004	498487.65	2196979.68
161	01139841	498487.56	2196979.70
162	01139860	498460.63	2196984.34
163	01153005	498460.50	2196984.36
164	01139873	498448.90	2196996.05
165	01139876	498445.41	2197004.83
166	01153006	498445.38	2197004.89

167	01139877	498445.23	2197014.62
168	01153007	498445.23	2197014.64
169	01139872	498450.98	2197026.16
170	01153008	498459.72	2197035.61
171	01139862	498459.75	2197035.62
172	01153009	498477.77	2197044.77
173	01139849	498477.85	2197044.79
174	01139828	498503.88	2197052.36
175	01153010	498537.28	2197053.70
176	01139800	498559.25	2197055.30
177	01153011	498580.05	2197078.48
178	01139782	498580.10	2197078.59
179	01139769	498593.11	2197109.59
180	01139758	498600.64	2197115.21
181	01139741	498618.44	2197112.93
182	01139730	498627.08	2197099.14
183	01153012	498627.12	2197099.08
184	01139731	498627.02	2197077.90
185	01139747	498610.00	2197056.47
186	01139750	498606.78	2197045.41
187	01139744	498612.48	2197032.79
188	01139733	498626.16	2197022.83
189	01153013	498643.51	2197022.66
190	01139715	498643.60	2197022.68
191	01153014	498662.49	2197026.75
192	01139698	498662.59	2197026.83
193	01139691	498671.68	2197034.09
194	01139684	498677.74	2197051.94
195	01153015	498677.75	2197051.97
196	01139687	498673.64	2197071.82
197	01139675	498686.82	2197093.13
198	01153016	498686.85	2197093.19
199	01153017	498714.42	2197116.05
200	01153018	498734.92	2197131.60
201	01139629	498770.18	2197149.07
202	01139599	498793.06	2197146.87
203	01153019	498805.64	2197126.30
204	01139587	498805.65	2197126.28
205	01139583	498808.38	2197113.21
206	01139577	498814.88	2197103.14
207	01139568	498833.88	2197103.85
208	01153020	498833.90	2197103.85
209	01153021	498852.79	2197113.87

210	01139556	498852.80	2197113.89
211	01139552	498856.93	2197119.86
212	01153022	498864.35	2197160.21
213	01139548	498864.35	2197160.24
214	01153023	498862.40	2197204.66
215	01139551	498862.39	2197204.71
216	01139555	498854.80	2197231.65
217	01139570	498832.42	2197256.74
218	01139603	498789.86	2197273.05
219	01153024	498772.80	2197282.54
220	01139627	498772.76	2197282.59
221	01153025	498750.80	2197310.59
222	01139644	498750.76	2197310.70
223	01139649	498744.15	2197329.98
224	01153026	498746.03	2197345.68
225	01139646	498746.22	2197345.90
226	01153027	498759.32	2197361.97
227	01139640	498759.39	2197362.01
228	01139628	498770.64	2197368.49
229	01139610	498785.13	2197389.04
230	01139608	498786.85	2197414.90
231	01139634	498765.82	2197436.17
232	01153028	498765.80	2197436.19
233	01139652	498736.58	2197440.41
234	01153029	498736.55	2197440.42
235	01139662	498716.27	2197438.42
236	01139678	498681.70	2197439.17
237	01153030	498681.57	2197439.18
238	01139724	498632.59	2197460.90
239	01139742	498616.59	2197458.97
240	01153031	498616.55	2197458.97
241	01153032	498607.30	2197455.02
242	01139749	498607.18	2197454.88
243	01153033	498598.56	2197445.57
244	01139761	498598.54	2197445.51
245	01139763	498597.75	2197443.44
246	01139776	498588.01	2197416.62
247	01153034	498588.00	2197416.61
248	01139787	498570.88	2197402.38
249	01153035	498552.25	2197402.95
250	01139805	498552.24	2197402.96
251	01153036	498533.34	2197422.58
252	01139811	498533.29	2197422.66

253	01139821	498513.06	2197460.46
254	01139838	498491.95	2197475.31
255	01153037	498491.93	2197475.33
256	01153038	498452.20	2197473.05
257	01139870	498451.94	2197473.07
258	01139891	498421.71	2197475.14
259	01139900	498405.37	2197492.26
260	01139904	498401.09	2197523.12
261	01139903	498401.46	2197526.51
262	01139899	498405.44	2197542.65
263	01153039	498405.45	2197542.67
264	01139890	498422.94	2197560.29
265	01139885	498430.54	2197561.68
266	01139854	498468.98	2197559.71
267	01153040	498469.06	2197559.71
268	01153041	498519.53	2197551.14
269	01139818	498519.93	2197551.25
270	01139803	498556.27	2197560.92
271	01153042	498556.61	2197561.01
272	01139779	498586.78	2197579.67
273	01139768	498593.19	2197602.60
274	01153043	498593.20	2197602.64
275	01139770	498593.05	2197612.38
276	01139777	498587.76	2197628.31
277	01153044	498587.73	2197628.39
278	01153045	498569.76	2197641.68
279	01139790	498569.66	2197641.70
280	01153046	498552.37	2197644.81
281	01139813	498528.64	2197647.43
282	01139831	498499.00	2197655.43
283	01153047	498498.91	2197655.46
284	01153048	498464.73	2197677.40
285	01139857	498464.70	2197677.47
286	01139867	498453.71	2197706.46
287	01153049	498452.85	2197734.83
288	01139868	498452.31	2197742.44
289	01139888	498426.61	2197764.50
290	01153050	498426.60	2197764.51
291	01139909	498395.24	2197771.24
292	01153051	498395.19	2197771.25
293	01139946	498329.32	2197764.34
294	01153052	498329.30	2197764.34
295	01153053	498303.45	2197767.35

296	01139957	498303.38	2197767.40
297	01139971	498288.47	2197778.56
298	01139986	498256.83	2197778.93
299	01153054	498256.74	2197778.94
300	01140002	498242.47	2197771.52
301	01140014	498214.71	2197766.47
302	01153055	498214.63	2197766.45
303	01140022	498191.57	2197753.41
304	01153056	498191.56	2197753.40
305	01140026	498180.34	2197740.53
306	01140033	498167.08	2197735.32
307	01153057	498166.88	2197735.25
308	01140039	498154.11	2197734.23
309	01153058	498153.78	2197734.20
310	01140043	498138.87	2197741.18
311	01140059	498108.83	2197741.16
312	01140048	498129.61	2197766.04
313	01153260	498129.13	2197797.37
314	01140049	498129.14	2197797.41
315	01140047	498132.34	2197808.44
316	01153261	498141.10	2197817.04
317	01140042	498141.38	2197817.08
318	01153262	498157.98	2197819.40
319	01140037	498158.05	2197819.43
320	01140027	498179.88	2197826.08
321	01140015	498208.32	2197874.79
322	01140009	498228.97	2197873.83
323	01153263	498229.06	2197873.83
324	01139990	498250.55	2197865.76
325	01153264	498250.76	2197865.68
326	01153265	498276.07	2197870.29
327	01139978	498276.14	2197870.35
328	01153266	498293.60	2197886.22
329	01139966	498293.79	2197886.20
330	01153267	498306.31	2197884.72
331	01139950	498324.50	2197884.99
332	01153268	498341.57	2197902.61
333	01139937	498341.59	2197902.68
334	01139931	498347.41	2197936.16
335	01139934	498343.08	2197971.12
336	01153269	498343.06	2197971.25
337	01139947	498329.25	2197992.57
338	01153270	498329.20	2197992.65

339	01153271	498308.62	2198010.98
340	01139956	498308.49	2198011.19
341	01153272	498297.75	2198029.88
342	01139963	498297.70	2198030.20
343	01139965	498294.10	2198052.21
344	01153273	498294.02	2198052.70
345	01139964	498294.79	2198057.37
346	01153274	498297.53	2198072.23
347	01153275	498301.60	2198082.88
348	01139959	498301.78	2198083.03
349	01139953	498317.40	2198094.91
350	01153276	498317.49	2198094.98
351	01153277	498342.69	2198106.79
352	01139935	498342.78	2198106.88
353	01139928	498362.27	2198126.14
354	01139924	498364.87	2198147.50
355	01153278	498364.91	2198147.78
356	01139925	498363.83	2198162.59
357	01153279	498352.61	2198177.25
358	01139942	498333.75	2198200.55
359	01153280	498333.64	2198200.69
360	01139951	498318.81	2198229.69
361	01139952	498318.41	2198255.87
362	01153281	498318.41	2198255.95
363	01139945	498329.55	2198274.75
364	01153282	498345.55	2198279.65
365	01139933	498345.82	2198279.61
366	01139926	498362.93	2198277.37
367	01153283	498386.60	2198251.03
368	01139914	498386.76	2198250.91
369	01139895	498411.71	2198232.86
370	01153284	498411.83	2198232.77
371	01153285	498432.62	2198228.84
372	01139881	498432.72	2198228.87
373	01139874	498447.37	2198232.45
374	01139869	498452.28	2198243.53
375	01153286	498438.95	2198285.27
376	01139880	498438.96	2198285.28
377	01139879	498443.44	2198295.93
378	01153287	498457.62	2198309.69
379	01139850	498476.80	2198319.66
380	01153288	498476.92	2198319.72
381	01153289	498490.50	2198344.91

382	01139830	498501.61	2198359.37
383	01153290	498501.70	2198359.48
384	01153291	498523.11	2198369.96
385	01153292	498543.66	2198381.70
386	01153293	498558.71	2198393.36
387	01139801	498558.73	2198393.46
388	01139797	498561.89	2198406.54
389	01153294	498562.15	2198417.56
390	01139796	498561.98	2198417.78
391	01139806	498550.53	2198433.42
392	01153295	498550.48	2198433.48
393	01139812	498529.40	2198439.06
394	01153296	498529.25	2198439.10
395	01139823	498510.50	2198448.14
396	01153297	498497.17	2198461.92
397	01139836	498497.13	2198462.03
398	01139845	498485.75	2198490.10
399	01153298	498485.74	2198490.13
400	01139843	498486.31	2198505.32
401	01153299	498491.75	2198539.78
402	01139839	498491.84	2198539.89
403	01139825	498505.83	2198559.89
404	01139816	498526.05	2198565.27
405	01153300	498554.24	2198547.48
406	01153301	498569.60	2198538.81
407	01139788	498569.79	2198538.86
408	01139774	498590.25	2198544.20
409	01139754	498603.52	2198556.61
410	01153302	498603.60	2198556.68
411	01139752	498605.58	2198565.61
412	01153303	498605.01	2198630.41
413	01139755	498603.07	2198701.96
414	01153304	498592.99	2198725.11
415	01139771	498592.76	2198725.34
416	01139792	498569.05	2198749.20
417	01153305	498568.93	2198749.32
418	01153306	498523.81	2198767.71
419	01139855	498467.70	2198785.51
420	01153307	498450.16	2198798.39
421	01153308	498429.09	2198820.52
422	01139886	498428.96	2198820.75
423	01139896	498410.48	2198852.33
424	01153309	498410.41	2198852.44

425	01139910	498393.30	2198896.49
426	01153310	498393.24	2198896.66
427	01139911	498391.55	2198924.16
428	01153311	498398.51	2198939.52
429	01139906	498399.03	2198939.91
430	01153312	498420.67	2198956.36
431	01153313	498467.61	2198985.02
432	01139840	498489.17	2199000.02
433	01153314	498489.38	2199000.17
434	01153315	498504.27	2199021.99
435	01139826	498505.48	2199026.24
436	01153316	498497.21	2199041.37
437	01139835	498497.13	2199041.43
438	01153317	498467.24	2199064.64
439	01139856	498467.09	2199064.69
440	01139875	498447.22	2199071.00
441	01153318	498418.00	2199076.20
442	01139893	498417.87	2199076.17
443	01139919	498377.11	2199066.69
444	01153319	498354.73	2199063.82
445	01139929	498354.59	2199063.84
446	01153320	498328.46	2199066.82
447	01139949	498328.39	2199066.85
448	01153321	498310.57	2199075.03
449	01139955	498310.52	2199075.06
450	01153322	498293.43	2199089.17
451	01139976	498278.35	2199102.49
452	01139980	498266.28	2199159.56
453	01153323	498266.20	2199159.95
454	01153324	498259.86	2199227.23
455	01143325	498249.52	2199309.72
456	01148407	498247.84	2199318.39
457	01148409	498237.20	2199313.37
458	01153453	498164.02	2199276.79
459	01148427	498002.53	2199194.95
460	01148456	497812.46	2199097.48
461	01148476	497621.32	2199000.84
462	01148480	497550.00	2198961.66
463	01148529	497070.41	2198731.75
464	01148537	496831.73	2198612.59
465	01148532	497017.72	2198304.01
466	01148527	497132.37	2198121.87
467	0114852701	497130.50	2198121.00

468	0114852702	497071.27	2198120.97
469	0114852703	497040.30	2198095.38
470	0114852704	497034.14	2198062.20
471	0114852705	497040.60	2198023.94
472	0114852706	497048.76	2197988.48
473	0114852707	497062.67	2197964.12
474	0114852708	497098.52	2197943.47
475	0114852709	497129.12	2197933.76
476	01153747	497184.82	2197927.45
477	0115374701	497195.23	2197926.27
478	0115374702	497214.84	2197916.39
479	0115374703	497224.49	2197893.66
480	0115374704	497217.31	2197865.60
481	0115374705	497209.00	2197855.31
482	01148516	497201.58	2197851.34
483	01148514	497209.61	2197815.50
484	01153748	496476.48	2196735.52
485	01148590	496224.17	2196359.03
486	01153749	495435.54	2195201.14
487	01148699	495363.57	2195093.33
488	01148716	495218.59	2194868.47
489	01148724	495128.13	2194730.47
490	01148737	494895.51	2194400.31
491	01148741	494729.94	2194151.96
492	01153750	494714.97	2194128.92
493	01148758	494524.44	2193845.58
494	01153951	494532.98	2193838.04
495	01153952	494563.04	2193801.96
496	01141299	494572.66	2193776.66
497	01153953	494570.51	2193743.60
498	01141306	494562.29	2193722.33
499	01153954	494536.46	2193687.31
500	01141319	494533.19	2193677.11
501	01153955	494564.27	2193626.65
502	01153956	494588.68	2193567.64
503	01153957	494622.33	2193514.66
504	01141264	494648.24	2193471.76
505	01153958	494666.24	2193453.33
506	01141236	494691.73	2193446.00
507	01153959	494716.23	2193451.36
508	01141226	494733.85	2193465.11
509	01153960	494738.76	2193478.72
510	01153961	494741.89	2193500.77

511	01141224	494744.08	2193530.44
512	01153962	494758.27	2193547.54
513	01153963	494776.78	2193557.92
514	01153964	494816.40	2193572.77
515	01141160	494845.96	2193579.03
516	01153965	494890.06	2193573.60
517	01153966	494949.53	2193557.34
518	01141109	495024.21	2193542.94
519	01153967	495041.14	2193543.14
520	01141095	495091.88	2193548.79
521	01153968	495114.83	2193541.43
522	01141088	495131.10	2193526.37
523	01153969	495140.77	2193496.84
524	01153970	495142.01	2193462.97
525	01141083	495142.30	2193438.41
526	01153971	495148.52	2193413.92
527	01153972	495159.80	2193391.18
528	01141071	495178.80	2193360.06
529	01153973	495194.16	2193350.07
530	01141058	495205.30	2193338.34
531	01153974	495206.46	2193312.10
532	01153975	495212.58	2193296.07
533	01141050	495228.98	2193270.00
534	01153976	495295.62	2193225.57
535	01153977	495321.83	2193226.07
536	01153978	495376.10	2193218.62
537	01153979	495428.71	2193209.45
538	01140936	495453.98	2193215.01
539	01153980	495466.39	2193229.65
540	01153981	495477.90	2193247.66
541	01153982	495493.72	2193260.67
542	01140900	495510.54	2193266.07
543	01153983	495578.30	2193260.57
544	01153984	495613.02	2193258.69
545	01153985	495649.66	2193244.13
546	01153986	495686.14	2193238.04
547	01140794	495721.20	2193217.52
548	01153987	495767.78	2193214.16
549	01153988	495792.96	2193224.80
550	01140759	495819.95	2193228.70
551	01153989	495836.17	2193220.54
552	01153990	495850.83	2193205.56
553	01153991	495877.31	2193191.66

554	01140726	495908.14	2193171.05
555	01153992	495931.46	2193145.23
556	01153993	495956.93	2193094.87
557	01140691	495963.41	2193064.48
558	01153994	495958.25	2193023.71
559	01140700	495954.02	2192978.72
560	01153995	495972.45	2192942.63
561	01140678	495996.17	2192895.63
562	01153996	495998.70	2192850.77
563	01153997	495995.18	2192812.57
564	01140680	495989.56	2192751.45
565	01153998	495997.56	2192730.42
566	01153999	496017.31	2192714.69
567	01140666	496050.41	2192708.54
568	01154000	496065.77	2192701.21
569	01140658	496076.23	2192684.46
570	0114872906	496065.29	2192644.07
571	01140662	496065.15	2192643.57
572	0114066201	496066.35	2192635.50
573	0114066202	496071.22	2192602.67
574	01153673	496089.34	2192480.49
575	0115367301	496097.57	2192421.46
576	0115367302	496099.55	2192407.22
577	01140646	496105.95	2192361.32
578	01152604	496114.25	2192324.20
579	01140645	496114.33	2192324.04
580	01140639	496138.87	2192273.82
581	01152603	496189.82	2192218.01
582	01140629	496189.94	2192217.95
583	01140611	496258.93	2192185.42
584	01152602	496365.02	2192166.24
585	01140566	496401.83	2192160.40
586	01152601	496403.19	2192160.19
587	01140525	496556.51	2192147.83
588	01152600	496640.20	2192150.26
589	01140512	496641.11	2192150.62
590	01140492	496714.08	2192179.62
591	01152599	496770.59	2192233.23
592	01140481	496770.84	2192233.40
593	01152598	496850.73	2192289.82
594	01140445	496904.24	2192323.03
595	01152597	496941.40	2192371.19
596	01152596	496980.91	2192429.55

597	01140435	496981.33	2192429.99
598	01140425	497029.03	2192479.61
599	01152595	497055.68	2192502.15
600	01152594	497079.05	2192518.69
601	01140408	497079.44	2192518.73
602	01140397	497107.78	2192521.97
603	01140377	497171.38	2192511.11
604	01152593	497244.66	2192481.99
605	01140309	497316.19	2192456.23
606	01148498	497384.30	2192421.31
607	01148496	497430.83	2192386.37
608	01148494	497455.42	2192337.69
609	01148489	497477.83	2192315.23
610	01148483	497518.89	2192290.59
611	01148475	497627.35	2192279.93
612	01148471	497692.12	2192298.95
613	01148470	497730.02	2192353.05
614	01148467	497748.55	2192402.55
615	01148462	497771.97	2192416.55
616	01148453	497824.20	2192427.70
617	01148449	497851.00	2192441.77
618	01148446	497874.06	2192475.25
619	01148442	497904.72	2192508.88
620	01148435	497937.52	2192518.82
621	01148429	497996.83	2192513.16
622	01148425	498030.75	2192508.72
623	01148419	498080.44	2192519.83
624	01148416	498140.86	2192545.54
625	01148413	498183.82	2192554.83
626	01148410	498226.54	2192531.91
627	01148406	498253.51	2192536.66
628	01148404	498275.88	2192561.66
629	01148403	498285.87	2192570.32
630	01148401	498311.28	2192568.26
631	01148398	498350.48	2192552.90
632	01148394	498415.40	2192518.54
633	01151809	498455.04	2192479.46
634	01148391	498457.17	2192477.35
635	01148388	498483.24	2192463.89
636	01148386	498523.82	2192464.66
637	01148375	498678.65	2192507.42
638	01148376	498676.38	2192492.97
639	01148373	498751.10	2192477.43

640	01148367	498821.50	2192466.90
641	01148363	498846.24	2192455.51
642	01148361	498857.55	2192438.77
643	01151808	498878.89	2192428.16
644	01148356	498879.94	2192427.64
645	01148357	498867.64	2192396.60
646	01148360	498862.77	2192385.49
647	01148358	498866.52	2192365.79
648	01148359	498864.70	2192357.84
649	0114835901	498949.09	2192342.73
650	0114835902	498948.53	2192318.08
651	0114835903	498910.79	2192323.88
652	0114835904	498882.14	2192264.45
653	0114835905	498912.19	2192263.75
654	0114835906	498943.63	2192248.37
655	0114835907	499055.04	2192240.14
656	0114835908	499054.62	2192221.75
657	0114835909	498951.62	2192218.70
658	0114835910	498959.04	2192206.81
659	0114835911	498990.68	2192188.15
660	0114835912	499067.63	2192180.33
661	0114835913	499103.59	2192155.81
662	0114835914	499293.37	2192175.58
663	0114835915	499327.54	2192163.50
664	0114835916	499358.89	2192184.47
665	0114835917	499402.21	2192177.96
666	0114835918	499423.65	2192216.56
667	0114835919	499440.91	2192214.92
668	0114835920	499449.69	2192160.81
669	0114835921	499440.12	2192113.22
670	0114835922	499463.15	2192107.77
671	0114835923	499492.34	2192133.82
672	0114835924	499521.02	2192135.92
673	0114835925	499539.10	2192111.22
674	0114835926	499568.99	2192119.37
675	0114835927	499591.54	2192108.23
676	0114835928	499629.57	2192105.23
677	0114835929	499663.23	2192143.10
678	0114835930	499716.13	2192175.15
679	0114835931	499757.94	2192211.33
680	0114835932	499796.75	2192276.56
681	0114835933	499840.47	2192306.08
682	0114835934	499857.66	2192352.55

683	0114835935	499918.54	2192416.03
684	0114835936	499970.37	2192464.33
685	0114835937	499976.90	2192447.05
686	0114835938	499940.59	2192384.48
687	0114835939	499940.58	2192384.46
688	0114835940	499904.02	2192342.23
689	0114835941	499878.94	2192279.49
690	0114835942	499837.90	2192249.86
691	0114835943	499839.24	2192206.18
692	0114835944	499830.79	2192187.40
693	0114835945	499745.61	2192134.76
694	0114835946	499716.52	2192087.08
695	0114835947	499677.43	2192074.63
696	0114835948	499642.27	2192046.01
697	0114835949	499564.27	2192048.99
698	0114835950	499556.34	2192010.25
699	0114835951	499573.53	2191982.58
700	0114835952	499635.90	2191953.48
701	0114835953	499658.89	2191930.32
702	0114835954	499684.31	2191918.17
703	0114835955	499749.26	2191922.07
704	0114835956	499792.08	2191897.54
705	0114835957	499820.17	2191849.38
706	0114835958	499853.61	2191819.68
707	0114835959	499887.64	2191822.39
708	0114835960	500035.28	2191773.02
709	0114835961	500152.86	2191764.44
710	0114835962	500241.25	2191765.42
711	0114835963	500339.73	2191760.36
712	0114835964	500471.09	2191762.78
713	0114835965	500513.38	2191781.26
714	0114835966	500523.50	2191775.30
715	0114835967	500515.76	2191746.69
716	0114835968	500534.82	2191732.98
717	0114835969	500615.44	2191710.31
718	0114835970	500670.47	2191705.77
719	0114835971	500768.20	2191696.64
720	0114835972	500785.48	2191709.16
721	0114835973	500799.18	2191724.66
722	0114835974	500817.05	2191721.68
723	0114835975	500822.41	2191700.22
724	0114835976	500881.65	2191660.27
725	0114835977	500968.12	2191607.20

726	0114835978	500997.90	2191610.18
727	0114835979	501122.40	2191675.74
728	0114835980	501206.08	2191731.83
729	0114835981	501271.00	2191751.50
730	0114835982	501332.35	2191778.32
731	0114835983	501354.99	2191795.60
732	0114835984	501366.31	2191865.34
733	0114835985	501380.01	2191867.72
734	0114835986	501379.41	2191806.33
735	0114835987	501386.40	2191778.35
736	0114835988	501391.31	2191769.07
737	0114835989	501444.69	2191741.96
738	0114835990	501480.40	2191708.31
739	0114835991	501524.94	2191671.90
740	01148301	501567.23	2191640.62
741	01148300	501631.62	2191628.92
742	01148298	501724.67	2191682.08
743	01148297	501777.88	2191743.93
744	01148296	501867.45	2191804.66
745	01148295	501969.17	2191782.53
746	01148294	502089.26	2191775.95
747	0114829401	502104.46	2191764.67
748	01148293	502112.75	2191758.52
749	01151806	502184.90	2191676.60
750	01148291	502261.33	2191590.94
751	0114829101	502397.97	2191563.77
752	0114829102	502416.71	2191561.11
753	0114829103	502426.78	2191558.60
754	01138580	502433.79	2191556.78
755	01138532	502671.20	2191501.19
756	01138513	502725.29	2191680.01
757	0113851301	502733.29	2191705.66
758	0113851302	502813.52	2191676.20
759	0113851303	502842.85	2191659.43
760	0113851304	502872.69	2191651.49
761	0113851305	502992.98	2191630.24
762	0113851306	503219.37	2191581.71
763	0113851307	503254.68	2191575.56
764	0113851308	503277.24	2191574.19
765	0113851309	503327.34	2191573.38
766	0113851310	503925.35	2191512.46
767	0113851311	503971.11	2191508.38
768	0113851312	503966.07	2191759.27

769	0113851313	504436.14	2191938.75
770	0113851314	504560.15	2191983.88
771	0113851315	504634.37	2192006.83
772	0113851316	504922.13	2192115.42
773	0113851317	504932.54	2192118.51
774	0113851318	504929.39	2192129.34
775	01151617	505056.92	2192176.63
776	01137954	505146.88	2192207.90
777	0113795401	505144.26	2192215.73
778	0113795402	505106.51	2192328.81
779	01137959	505098.77	2192352.02
780	01137943	505206.39	2192386.31
781	0113794301	505203.16	2192398.56
782	0113794302	505206.97	2192399.75
783	0113794303	505505.73	2192495.25
784	0113794304	505786.36	2192587.65
785	0113794305	506045.53	2192673.12
786	0113794306	506052.51	2192685.09
787	0113794307	505989.66	2192888.37
788	0113794308	505921.09	2193126.40
789	0113794309	505890.93	2193237.66
790	0113794310	505874.09	2193233.13
791	0113794311	505757.42	2193610.65
792	0113794312	505744.36	2193647.65
793	0113794313	505530.83	2194005.11
794	0113794314	505476.97	2194098.65
795	0113794315	505469.47	2194106.39
796	0113794316	505463.21	2194105.36
797	0113794317	505356.27	2194052.53
798	0113794318	505312.93	2194043.98
799	0113794319	505273.13	2194027.05
800	0113794320	505079.25	2194026.20
801	0113794321	505024.21	2194020.27
802	01148252	504993.56	2194067.40
803	01148255	504969.81	2194072.41
804	01148259	504956.89	2194086.59
805	01148257	504967.50	2194108.82
806	01148256	504968.18	2194119.00
807	01148261	504949.96	2194145.81
808	01148260	504952.97	2194217.92
809	01148258	504961.42	2194268.09
810	01148254	504976.79	2194309.06
811	01148253	504986.64	2194377.06

812	01148251	505000.31	2194418.84
813	01148243	505034.06	2194472.85
814	01148233	505046.31	2194498.50
815	02248232	505047.69	2194517.18
816	01148238	505042.24	2194539.12
817	01148248	505027.41	2194565.99
818	01148249	505026.97	2194592.26
819	01148234	505045.72	2194633.29
820	01148228	505067.63	2194687.94
821	01148229	505066.93	2194729.46
822	01151612	505044.97	2194777.40
823	01148239	505040.50	2194791.73
824	01148236	505044.15	2194825.70
825	01148235	505044.70	2194843.52
826	01148240	505037.74	2194885.46
827	01148246	505030.70	2194904.85
828	01148242	505037.18	2194985.46
829	01148241	505037.27	2195096.50
830	01148244	505033.57	2195121.85
831	01148245	505030.83	2195136.22
832	01148247	505030.54	2195156.55
833	01148237	505043.50	2195197.43
834	01148231	505057.99	2195249.34
835	01148227	505077.54	2195280.89
836	01148225	505095.45	2195292.28
837	01148224	505128.27	2195303.79
838	01148222	505159.01	2195343.23
839	01148221	505176.48	2195363.83
840	01148219	505228.49	2195393.43
841	01148218	505254.40	2195415.85
842	01151613	505275.93	2195448.38
843	01148216	505281.76	2195454.40
844	01148211	505343.03	2195487.52
845	01148209	505374.14	2195500.70
846	01148207	505399.83	2195538.38
847	01148205	505418.85	2195569.17
848	01148204	505430.53	2195580.36
849	01148206	505403.63	2195629.12
850	01148210	505371.87	2195662.54
851	01151614	505340.10	2195756.13
852	01148212	505340.10	2195756.16
853	01148214	505309.64	2195877.72
854	01137926	505286.30	2195913.81

855	01151765	505280.67	2195953.56
856	01151764	505276.15	2196034.00
857	01137930	505278.11	2196047.65
858	01151763	505322.32	2196299.11
859	01151762	505391.18	2196695.07
860	01137917	505399.09	2196734.18
861	01151551	505518.32	2197457.18
862	01148202	505552.57	2197667.87
863	01151550	505583.62	2197864.95
864	01148201	505613.22	2198045.91
865	01151549	505654.75	2198279.59
866	01148200	505679.12	2198411.31
867	01148199	505699.45	2198529.42
868	01148198	505745.51	2198561.47
869	01148196	505810.14	2198596.33
870	01148195	505830.78	2198632.24
871	01148194	505852.66	2198699.52
872	01148192	505938.68	2198837.25
873	01148191	505989.38	2198900.73
874	01148190	506059.41	2198972.12
875	01148189	506091.30	2198989.54
876	01148188	506116.11	2199029.75
877	01148187	506156.35	2199054.93
878	01148186	506173.79	2199077.22
879	01151548	506195.15	2199152.12
880	01148185	506205.63	2199189.15

Карта-схема границ Рамоньского сельского поселения Аннинского муниципального района Воронежской области



**Перечень координат характерных точек границ
Рамоньского сельского поселения Аннинского муниципального района
Воронежской области**

№ п/п	Номер характерной точки границ	Координаты	
		X	Y
1	01148804	492632.10	2222264.93
2	0114880801	492633.89	2222279.88
3	01148808	492449.20	2223782.33
4	0114878601	492928.19	2223873.92
5	01148786	492960.68	2223882.34
6	014879101	492977.90	2223886.89
7	01148791	492916.81	2224316.72
8	0114879303	492873.61	2224630.88
9	0114879302	492863.65	2224703.32
10	0114879301	492855.52	2224704.47
11	01148793	492855.14	2224707.54
12	0114879906	492854.15	2224724.17
13	0114879905	492856.74	2224732.61
14	0114879904	492834.58	2225117.76
15	0114879903	492836.83	2225121.96
16	0114879902	492829.96	2225276.23
17	0114879901	492780.29	2226001.35
18	01148799	492779.53	2226009.57
19	7421705	492778.26	2226032.87
20	7421704	492382.95	2226076.17
21	7421703	492353.27	2226079.38
22	7421702	492390.75	2226221.23
23	7421701	492390.81	2226221.47
24	74217	492472.13	2226529.25
25	09059756	492292.60	2226545.36
26	09059757	492251.00	2226549.09
27	74218	491919.10	2226578.86
28	74219	491662.60	2226601.92
29	74220	491558.70	2226611.20
30	74221	491341.12	2226550.17
31	74222	491107.75	2226488.49
32	74223	490974.55	2226354.98
33	74224	490787.91	2226574.02
34	74225	490609.79	2226536.36
35	09059758	490330.89	2226475.94
36	09040954	490231.99	2226454.52
37	1149201	490224.74	2226452.95

38	74226	489798.63	2226360.66
39	74227	489731.88	2226680.04
40	74228	489630.77	2227169.51
41	74229	489588.20	2227375.58
42	74230	489533.84	2227657.28
43	74231	489472.07	2227943.27
44	74232	489342.00	2228576.61
45	74233	489253.92	2229004.31
46	09061128	489165.78	2229433.47
47	74234	489153.46	2229493.45
48	74235	488786.36	2229620.29
49	7423601	488401.77	2229748.46
50	74236	488276.89	2229790.07
51	74237	488004.64	2229828.72
52	74238	487609.09	2230059.03
53	09061129	487405.89	2230173.81
54	74239	487273.94	2230248.35
55	74240	486919.90	2230315.01
56	74241	486869.79	2230315.20
57	74242	486842.29	2230282.49
58	20000	486800.24	2230240.45
59	20000001	486786.95	2230216.17
60	20000002	486794.35	2230195.13
61	20000003	486777.30	2230184.72
62	20000004	486775.20	2230164.73
63	20000005	486786.57	2230137.17
64	20000006	486829.09	2230141.46
65	20000007	486829.39	2230101.96
66	20000008	486827.23	2230067.97
67	20000009	486808.56	2230033.06
68	20000010	486796.91	2230002.12
69	20000011	486763.91	2230002.28
70	20000012	486717.33	2229987.01
71	20000013	486707.21	2229963.06
72	20000014	486717.57	2229934.51
73	20000015	486756.44	2229906.82
74	20000016	486771.26	2229869.24
75	20000017	486736.74	2229865.41
76	20000018	486711.64	2229845.53
77	20000019	486717.51	2229818.50
78	20000020	486779.95	2229806.20
79	20000021	486776.23	2229761.22
80	20000022	486815.07	2229729.03

81	20000023	486844.32	2229677.88
82	20000024	486847.15	2229642.37
83	20000025	486824.97	2229605.48
84	20000026	486824.81	2229572.48
85	20000027	486789.56	2229521.65
86	20000028	486747.36	2229481.35
87	20000029	486717.61	2229430.00
88	20000030	486719.92	2229423.41
89	20000031	486733.37	2229380.42
90	20000032	486701.19	2229344.58
91	20000033	486726.95	2229294.45
92	20000034	486761.28	2229253.78
93	20000035	486778.00	2229203.20
94	20000036	486800.73	2229147.09
95	20000037	486775.48	2229096.71
96	20000038	486761.33	2229066.28
97	20000039	486816.55	2229007.51
98	20000040	486804.80	2228957.57
99	20000041	486762.62	2228921.27
100	20000042	486725.49	2228890.95
101	20000043	486725.19	2228832.95
102	20000044	486743.85	2228762.36
103	20000045	486743.98	2228686.86
104	20000046	486771.25	2228640.73
105	20000047	486795.50	2228589.11
106	20000048	486772.38	2228563.72
107	20000049	486730.35	2228535.91
108	20037	486706.88	2228523.24
109	20001001	486593.33	2228412.66
110	20001	486474.06	2228296.51
111	20002	486237.35	2228083.59
112	20003	486103.54	2227951.20
113	20004	485765.32	2227644.93
114	20004001	485718.35	2227604.58
115	20004002	485658.31	2227553.01
116	20005	485339.26	2227278.96
117	20006	485097.84	2227061.49
118	20007	484830.58	2226826.61
119	20008	484564.42	2226588.53
120	20009	484248.86	2226309.24
121	1732272603	483970.39	2226064.84
122	1732272602	483964.30	2226059.50
123	1732272601	483952.04	2226048.06

124	17322726	483729.52	2225840.52
125	20011	483723.86	2225835.24
126	20012	483589.97	2225723.83
127	20012001	483439.62	2225594.23
128	20012002	483347.20	2225514.60
129	20013	483120.96	2225319.66
130	20014	482835.61	2225062.98
131	17322725	482829.35	2225057.37
132	20015	482495.06	2224757.56
133	20016	482074.54	2224387.62
134	17322723	481959.83	2224286.60
135	17322722	481656.50	2224019.46
136	20017	481481.45	2223865.29
137	20018	481160.02	2223581.20
138	17322721	481073.79	2223504.94
139	20018001	480831.18	2223290.38
140	20018002	480786.23	2223250.63
141	20019	480765.92	2223232.67
142	20020	480582.29	2223077.19
143	20021	480198.78	2222737.63
144	20022	479915.15	2222478.30
145	20023001	479584.29	2222199.81
146	20024	479265.08	2222321.29
147	20024001	479212.35	2222337.75
148	20025	478738.91	2222485.56
149	20026	478374.71	2222676.62
150	20027	477968.60	2222915.20
151	20028	477514.07	2222749.53
152	20029	477015.49	2222614.75
153	20029001	476905.08	2222628.73
154	2003001	476769.91	2222647.03
155	20030	476684.55	2222658.25
156	20031	476650.16	2222831.75
157	2003201	476649.19	2222836.87
158	20032	476627.11	2222953.10
159	20033	476360.22	2223047.08
160	20033002	476364.52	2223079.16
161	20033003	476329.56	2223082.26
162	20033004	476288.46	2223106.45
163	20033005	476236.29	2223156.33
164	20033006	476148.82	2223218.30
165	20033007	476017.75	2223275.50
166	20033008	475976.85	2223281.69

167	20033009	475934.51	2223261.89
168	20033010	475906.30	2223219.36
169	20033011	475917.28	2223158.67
170	20033012	475954.15	2223090.54
171	20033013	475952.94	2223018.55
172	20033014	475938.58	2222907.28
173	20033015	475929.17	2222822.92
174	20033016	475897.79	2222770.94
175	2003301701	475879.85	2222763.21
176	20033017	475846.41	2222748.80
177	20033018	475786.03	2222756.31
178	20033019	475720.48	2222813.41
179	20033020	475633.71	2222857.87
180	20033021	475597.23	2222829.49
181	20033022	475565.02	2222817.02
182	20033023	475534.74	2222800.52
183	20033024	475493.61	2222823.21
184	20033025	475454.58	2222851.37
185	20033026	475414.58	2222822.04
186	20033027	475390.78	2222804.43
187	20033028	475376.44	2222843.68
188	20033029	475358.00	2222877.49
189	20033030	475341.02	2222878.77
190	20033031	475304.14	2222886.39
191	20033032	475247.36	2222840.34
192	20033033	475208.47	2222817.48
193	20033034	475189.96	2222786.79
194	20033035	475161.93	2222755.76
195	20033036	475129.89	2222753.29
196	20033037	475114.68	2222771.05
197	20033038	475102.29	2222777.26
198	20033039	475073.29	2222777.74
199	20033040	475057.05	2222763.51
200	20033041	475037.17	2222769.35
201	20033042	475015.54	2222763.21
202	20033043	474990.03	2222762.63
203	20033044	474971.74	2222745.94
204	20033045	474953.25	2222746.25
205	20033046	474933.97	2222759.57
206	20033047	474922.87	2222783.76
207	20033048	474915.29	2222808.89
208	20033049	474898.33	2222811.68
209	20033050	474880.23	2222835.48

210	20033051	474868.14	2222860.19
211	20033052	474851.20	2222863.97
212	20033053	474842.31	2222900.13
213	20033054	474777.74	2222956.21
214	20033055	474747.07	2222976.23
215	20033056	474702.39	2222965.98
216	20033057	474692.92	2222967.64
217	20033058	474726.72	2223015.58
218	20033059	474764.84	2223022.44
219	20033060	474799.02	2223032.87
220	20033061	474823.40	2223054.96
221	20033062	474824.51	2223091.95
222	20033063	474786.44	2223117.59
223	20033064	474763.57	2223125.48
224	20034	474703.16	2223122.46
225	20035	474188.33	2223140.81
226	20036	473638.53	2223160.74
227	27000	473459.62	2223129.60
228	27000002	473466.20	2223096.93
229	27000003	473461.98	2223003.89
230	27000004	473474.76	2222971.50
231	27000005	473485.05	2222936.59
232	27000006	473477.02	2222881.52
233	27000007	473450.43	2222832.29
234	27000008	473417.88	2222778.51
235	27000009	473379.97	2222708.69
236	27000010	473335.00	2222645.31
237	27000011	473302.82	2222607.54
238	27000012	473286.78	2222552.40
239	27000013	473300.01	2222525.51
240	27000014	473346.24	2222498.89
241	27000015	473373.43	2222475.63
242	27000016	473376.18	2222446.15
243	27000017	473339.58	2222398.84
244	27000018	473314.29	2222373.13
245	27000019	473295.29	2222324.97
246	27000020	473279.16	2222269.83
247	27000021	473306.52	2222228.06
248	27000022	473372.59	2222219.11
249	27000023	473438.51	2222229.17
250	27000024	473502.89	2222243.71
251	27000025	473586.83	2222250.92
252	27000026	473659.75	2222261.53

253	27000027	473667.24	2222261.55
254	27000028	473717.24	2222262.22
255	27000029	473768.19	2222275.41
256	27000030	473814.11	2222297.08
257	27000031	473861.00	2222327.26
258	27000032	473875.30	2222379.81
259	27000033	473853.60	2222434.73
260	27000034	473827.41	2222483.63
261	27000035	473802.64	2222556.54
262	27000036	473812.93	2222614.08
263	27000037	473872.33	2222641.30
264	27000038	473925.71	2222672.50
265	27000039	473970.18	2222682.16
266	27000040	474009.74	2222664.81
267	27000041	474026.85	2222634.38
268	27000042	474062.88	2222627.51
269	27000043	474124.28	2222655.74
270	2700004301	474140.82	2222638.66
271	27202	474150.78	2222628.37
272	2720201	474300.73	2222423.31
273	27203	474416.98	2222264.33
274	27204	474683.92	2221787.53
275	2720401	474746.15	2221788.28
276	27205	474789.37	2221788.80
277	2720501	474842.82	2221823.71
278	2720502	474932.00	2221884.76
279	2720503	474989.32	2221922.11
280	2720504	475149.23	2221451.72
281	2720505	475151.43	2221434.12
282	2720506	475152.27	2221430.39
283	27207001	475172.73	2221227.34
284	27207002	475174.23	2221212.38
285	27207003	475152.44	2221191.13
286	27207004	475134.11	2221171.00
287	27207005	475119.03	2221128.96
288	27207006	475126.57	2221083.69
289	27207007	475128.11	2221038.22
290	27207008	475154.70	2221006.60
291	27207009	475173.56	2220981.73
292	27207010	475188.48	2220954.72
293	27207011	475205.15	2220935.27
294	27207012	475239.74	2220918.43
295	27207013	475290.93	2220913.67

296	27207014	475364.25	2220905.65
297	27207015	475412.75	2220891.79
298	27207016	475463.51	2220870.00
299	27207017	475515.44	2220828.73
300	27207018	475574.16	2220779.20
301	27207019	475660.51	2220726.10
302	2720701901	475705.16	2220665.93
303	27207020	475710.84	2220658.26
304	27207021	475696.43	2220596.24
305	27207022	475654.77	2220570.81
306	27207023	475594.43	2220535.74
307	27207024	475593.44	2220505.69
308	27207025	475601.01	2220444.92
309	27207026	475521.96	2220386.20
310	27207027	475485.80	2220345.95
311	27207028	475455.14	2220305.89
312	27207029	475404.00	2220279.64
313	27207030	475346.22	2220228.15
314	27207031	475314.38	2220178.54
315	27207032	475341.45	2220088.41
316	27207033	475371.23	2220051.39
317	27207034	475394.66	2220024.17
318	27207035	475414.74	2219992.84
319	27207036	475416.78	2219947.38
320	27207037	475399.80	2219902.28
321	27207038	475401.96	2219823.81
322	27207039	475435.71	2219772.92
323	27207040	475496.76	2219713.46
324	27207041	475540.18	2219642.89
325	27207042	475554.28	2219581.33
326	27207043	475558.82	2219550.47
327	27207045	475546.72	2219414.87
328	27207046	475589.34	2219241.40
329	27207047	475626.41	2219135.43
330	27207048	475597.95	2219071.91
331	27207049	475536.99	2219021.87
332	27207050	475486.02	2218976.33
333	27207051	475486.55	2218926.83
334	27207052	475512.07	2218898.35
335	27207053	475556.59	2218856.38
336	27207054	475627.62	2218819.43
337	27207055	475696.65	2218781.97
338	27207056	475778.17	2218746.53

339	27207057	475841.68	2218737.07
340	27207058	475896.69	2218714.11
341	27207059	475960.73	2218657.15
342	27207060	476027.75	2218632.70
343	27207061	476081.74	2218647.24
344	27207062	476150.74	2218649.78
345	27207063	476265.24	2218648.86
346	27207064	476342.23	2218661.91
347	27207065	476381.76	2218622.94
348	27207066	476369.28	2218586.43
349	27207067	476346.31	2218540.92
350	27207068	476316.85	2218490.90
351	27207069	476303.39	2218429.39
352	27207070	476312.92	2218375.89
353	27207071	476353.97	2218314.42
354	27207072	476400.00	2218267.45
355	2720707201	476468.13	2218217.71
356	27207073	476472.53	2218214.50
357	27207074	476524.57	2218155.04
358	27207075	476566.62	2218094.07
359	27207076	476654.64	2218055.62
360	27207077	476702.66	2218029.16
361	27207078	476759.20	2217978.20
362	27207079	476828.74	2217905.24
363	27207080	476887.27	2217871.78
364	27207081	476963.80	2217817.84
365	27207082	476950.83	2217786.83
366	27207083	476907.84	2217766.80
367	27207084	476885.35	2217747.28
368	27207085	476868.87	2217714.27
369	27207086	476871.91	2217668.27
370	27207087	476895.43	2217635.79
371	27207088	476927.97	2217578.31
372	27207089	476942.50	2217533.32
373	27207090	476974.53	2217487.84
374	27207091	476948.54	2217469.32
375	27207092	476949.57	2217427.83
376	27207093	476969.61	2217374.34
377	27207094	476940.15	2217306.32
378	27207095	476927.22	2217212.31
379	27207096	476864.74	2217173.78
380	27207097	476775.24	2217178.21
381	27207098	476711.26	2217152.16

382	27207099	476704.29	2217104.16
383	27207100	476751.84	2217033.19
384	27207101	476793.37	2216991.72
385	27207102	476841.90	2216941.25
386	27207103	476856.43	2216894.26
387	27207104	476882.97	2216832.78
388	27207105	476896.01	2216779.79
389	01149366	476920.57	2216687.31
390	0114956601	477149.80	2216681.19
391	0114956602	477339.03	2216683.07
392	0114956603	477741.10	2216711.93
393	0114956604	478031.61	2216364.83
394	0114956605	478309.88	2216050.30
395	0114956606	478538.89	2215712.35
396	0114956607	478957.90	2215422.00
397	01149349	478976.99	2215411.25
398	01149561	479179.16	2215272.37
399	01149342	479270.17	2215209.06
400	01149560	479448.62	2215191.28
401	01149331	479550.34	2215181.59
402	01149559	479584.23	2215179.35
403	01149558	479719.88	2215165.31
404	01149306	479851.63	2215155.42
405	01149557	479853.15	2215183.41
406	01149305	479867.59	2215379.90
407	01149556	479903.94	2215799.73
408	01146700	479924.61	2216041.68
409	0114670001	479928.42	2216046.15
410	011467002	480437.38	2216007.42
411	011467003	480444.40	2216006.79
412	01149513	480634.70	2215985.71
413	01146432	480936.44	2215958.28
414	0114643201	481000.77	2215956.86
415	0114643202	481175.66	2215940.06
416	01146356	481178.11	2215935.06
417	01146347	481191.16	2216199.07
418	0114936908	481214.56	2216580.22
419	0114936907	481219.25	2217107.54
420	0114936906	481244.99	2217891.14
421	0114936905	481254.27	2218240.45
422	0114936904	481245.65	2218258.31
423	0114936903	481245.63	2218279.33
424	0114936902	481248.61	2218289.20

425	0114936901	481256.12	2218300.15
426	01149369	481279.85	2219067.66
427	01149370	481295.27	2219359.41
428	01149237	481295.19	2219546.46
429	01149235	481307.23	2219905.21
430	01149234	481316.65	2220146.13
431	01149371	481321.14	2220359.18
432	0114923301	481321.14	2220365.20
433	01149233	481326.91	2220596.80
434	01149372	481331.92	2220751.65
435	0114922902	481334.25	2220911.96
436	0114922901	481345.78	2221292.85
437	01149229	481346.11	2221303.83
438	0114918401	481352.92	2221528.60
439	01149184	482060.99	2221344.62
440	0114917901	482070.61	2221355.13
441	01149179	482092.63	2221366.87
442	01149175	482145.55	2221351.03
443	0114917001	482172.12	2221354.29
444	01149170	482185.63	2221363.24
445	01149168	482240.91	2221355.20
446	01149164	482276.98	2221356.99
447	01149162	482293.65	2221375.47
448	01149159	482312.90	2221424.10
449	01149157	482330.68	2221434.01
450	01149152	482416.72	2221432.78
451	01149148	482476.37	2221422.28
452	01149147	482484.70	2221431.95
453	01149145	482520.07	2221517.95
454	01149373	482535.78	2221539.84
455	01149143	482564.00	2221545.73
456	0114914201	482595.18	2221537.93
457	01149142	482606.95	2221517.60
458	01149140	482599.92	2221458.74
459	01149137	482653.75	2221471.47
460	01149134	482837.54	2221514.93
461	01149131	482937.01	2221570.12
462	01149130	482970.31	2221570.69
463	0114912602	482985.94	2221400.47
464	0114912601	483023.11	2221359.26
465	01149126	483142.79	2221318.46
466	01149124	483215.34	2221263.72
467	01149121	483399.72	2221166.61

468	01149120	483540.63	2221061.24
469	01149118	483649.73	2220990.44
470	0114911601	483791.81	2220872.48
471	01149116	483836.99	2220839.68
472	01149113	483895.64	2220802.35
473	0114910501	484056.11	2220732.23
474	01149105	484234.70	2220695.64
475	01149100	484370.53	2220672.79
476	01149098	484466.06	2220632.44
477	01149094	484557.14	2220566.80
478	01149385	484599.96	2220551.74
479	01149091	484698.89	2220533.18
480	0114908201	484788.86	2220515.91
481	01149082	484839.60	2220484.10
482	01149386	484982.54	2220490.85
483	01149076	485067.50	2220505.68
484	01149072	485148.41	2220521.86
485	01149068	485244.53	2220527.65
486	01149066	485304.84	2220583.89
487	01149064	485322.37	2220633.79
488	0114906102	485308.33	2220682.00
489	0114906101	485326.42	2220717.23
490	01149061	485397.19	2220727.70
491	01145030010	485427.98	2220704.53
492	0114503009	485465.31	2220720.09
493	0114503008	485504.97	2220771.28
494	0114503007	485609.51	2220801.01
495	0114503006	485643.09	2220809.80
496	0114503005	485676.93	2220816.68
497	0114503004	485717.07	2220829.87
498	0114503003	485756.64	2220852.23
499	0114503002	485797.35	2220865.42
500	0114503001	485864.35	2220860.95
501	01145030	485866.86	2220906.80
502	01156727	485930.03	2220945.47
503	01144993	485930.31	2220945.61
504	01156726	485978.89	2220970.55
505	01156725	486048.80	2221001.59
506	01156724	486230.75	2221072.17
507	01156723	486301.08	2221097.27
508	01156722	486352.05	2221117.25
509	01144840	486377.74	2221127.03
510	01156721	486428.28	2221138.95

511	01144811	486469.98	2221145.35
512	01144785	486545.78	2221145.80
513	01156720	486550.01	2221145.82
514	01144756	486609.44	2221142.07
515	01156719	486609.83	2221142.04
516	01144730	486680.59	2221144.21
517	01144698	486741.68	2221123.87
518	01156718	486794.35	2221077.21
519	01156717	486832.53	2221044.97
520	01144660	486833.53	2221044.12
521	01156716	486894.21	2220979.63
522	01144616	486921.60	2220949.94
523	01144715	486959.52	2220920.24
524	01144575	486997.44	2220894.80
525	0114901706	487058.44	2220837.19
526	0114901705	487119.63	2220792.99
527	0114901704	487275.17	2220726.64
528	0114901703	487440.89	2220716.05
529	0114901702	487695.03	2220744.01
530	0114901701	487759.73	2220735.48
531	01149017	487848.90	2220762.22
532	0114900801	488139.23	2220895.97
533	01149008	488146.42	2220907.57
534	01149003	488305.35	2220997.07
535	01148999	488524.60	2220847.65
536	01148989	488856.20	2220643.41
537	01148984	489134.03	2220495.90
538	01148975	489410.43	2220484.28
539	01148966	489707.69	2220516.35
540	01148958	489889.33	2220549.80
541	01148948011	489929.24	2220597.82
542	01148948010	489993.36	2220771.43
543	0114894809	490006.53	2220776.41
544	0114894808	490021.22	2220803.27
545	0114894807	490034.46	2220816.01
546	0114894806	490039.84	2220825.36
547	0114894805	490035.21	2220856.47
548	0114894804	490033.43	2220868.45
549	0114894803	490026.95	2220889.18
550	0114894802	490080.20	2220929.31
551	0114894801	490102.50	2220989.99
552	01148948	490108.13	2221005.32
553	0114321903	490088.66	2221034.57

554	0114321902	490116.82	2221117.97
555	0114321901	490121.18	2221136.69
556	01143219	490154.00	2221088.33
557	0114319501	490192.26	2221076.85
558	01143195	490249.82	2221060.13
559	01154452	490249.96	2221060.09
560	01143187	490280.05	2221054.16
561	01154451	490280.41	2221054.09
562	01143142	490394.37	2221052.90
563	01154450	490411.80	2221078.15
564	01154449	490466.41	2221136.11
565	01143113	490507.40	2221177.05
566	01154448	490507.71	2221177.35
567	01154447	490543.06	2221221.92
568	01154446	490590.56	2221273.43
569	01143047	490622.67	2221306.49
570	01154445	490663.48	2221317.59
571	01154444	490689.57	2221323.85
572	01143014	490690.11	2221324.04
573	01154443	490718.15	2221333.95
574	01142991	490718.60	2221334.01
575	01154442	490804.95	2221345.17
576	01142954	490805.20	2221345.15
577	01154441	490888.59	2221338.95
578	01142899	490904.97	2221345.09
579	01142891	490905.30	2221345.28
580	01142867	490956.95	2221375.85
581	01154440	490983.52	2221412.67
582	01142855	490983.55	2221412.72
583	01142832	491025.56	2221485.06
584	01154438	491025.72	2221485.34
585	01142817	491055.70	2221520.08
586	01154439	491055.77	2221520.22
587	01154437	491074.28	2221554.69
588	01154436	491113.04	2221596.75
589	01142729	491167.60	2221658.10
590	01142744	491167.63	2221658.15
591	01142705	491191.98	2221702.97
592	01154434	491217.50	2221721.95
593	01154432	491245.77	2221745.51
594	01142647	491245.92	2221745.63
595	01154433	491297.84	2221780.21
596	01142675	491297.90	2221780.25

597	01142632	491338.84	2221810.84
598	01154431	491370.39	2221851.06
599	0114262201	491370.44	2221851.12
600	01142622	491375.68	2221872.41
601	01142633	491370.45	2221922.86
602	0115442903	491370.41	2221923.04
603	0115442902	491363.75	2221954.19
604	0115442901	491363.61	2222001.73
605	01154429	491363.60	2222001.83
606	01154428	491356.28	2222050.89
607	0114266002	491337.83	2222148.73
608	0114266001	491328.31	2222169.42
609	01142660	491328.30	2222169.43
610	0114265302	491327.77	2222178.75
611	0114265301	491333.66	2222217.02
612	01142653	491333.75	2222217.37
613	01154425	491343.35	2222253.65
614	01142646	491343.46	2222254.22
615	01154424	491368.79	2222387.67
616	01154423	491386.22	2222448.58
617	01142618	491386.27	2222449.09
618	01142619	491388.09	2222469.40
619	01142595	491433.25	2222469.09
620	01154422	491433.30	2222469.08
621	01154421	491465.80	2222464.38
622	01154420	491517.01	2222451.83
623	01142542	491581.47	2222425.86
624	01142531	491629.51	2222422.62
625	01154419	491629.62	2222422.61
626	01154418	491754.02	2222394.38
627	01142499	491754.07	2222394.37
628	01142478	491809.81	2222387.83
629	01142463	491839.63	2222399.64
630	01142448	491865.53	2222422.45
631	01154416	491914.90	2222480.57
632	01142408	491915.07	2222480.77
633	0115441701	491935.97	2222493.72
634	01154417	491936.02	2222493.76
635	01142399	491950.62	2222508.36
636	01154415	492158.24	2222437.82
637	01142267	492204.09	2222422.12
638	01154414	492251.00	2222405.36
639	01154413	492292.60	2222390.49

640	01154412	492317.87	2222381.46
641	01154411	492450.28	2222331.61
642	01154410	492569.13	2222288.87

**Перечень координат характерных точек границ
Рубашевского сельского поселения Аннинского муниципального района
Воронежской области**

№ п/п	Номер характерной точки границ	Координаты	
		X	Y
1	15000	512873.87	2181166.01
2	14096	512663.22	2181317.32
3	14095	512312.01	2181569.57
4	14094	512135.01	2181534.82
5	14093	512120.41	2181657.50
6	01151094	512086.25	2181941.20
7	14092	512081.83	2181977.90
8	14091	512027.13	2182480.54
9	14090	511990.44	2182814.14
10	14089	511892.80	2183292.38
11	1408901	511894.24	2183292.88
12	14088	512181.07	2183391.57
13	14087	512471.57	2183230.25
14	14086	512655.84	2183313.48
15	14085	512471.36	2183585.53
16	14084	512241.67	2183913.08
17	14083	512311.38	2184033.96
18	1408302	512307.74	2184060.12
19	14082	512244.64	2184514.43
20	14081	512181.29	2185010.61
21	14080	512122.13	2185462.43
22	14079	512052.56	2185957.88
23	1407901	512013.58	2186266.68
24	14078	511989.92	2186454.15
25	14077	511926.93	2186867.03
26	14076	511868.94	2187363.66
27	14075	511817.77	2187740.23
28	14074	511767.16	2188116.87
29	14073	511730.10	2188398.26
30	14072	511663.64	2188894.96
31	14071	511638.70	2189081.00
32	1407101	511629.78	2189147.39
33	14070	511594.15	2189412.53
34	14069	511524.82	2189928.93
35	1406901	510956.10	2189757.34
36	14068	510937.06	2189751.60
37	14067	510917.01	2189892.63

38	14066	510881.03	2190147.68
39	14065	510825.54	2190543.23
40	1406501	510820.58	2190579.00
41	14064	510725.51	2191265.27
42	1406401	510709.26	2191405.01
43	14063	510706.58	2191428.09
44	32000364	510706.36	2191430.03
45	14062	510667.74	2191762.32
46	1406201	510636.37	2192032.39
47	14061	510609.70	2192261.93
48	14060	510569.28	2192559.16
49	14059	510521.55	2192910.20
50	14058	510468.23	2193306.60
51	14057	510416.78	2193689.12
52	3208456	510406.76	2193761.66
53	14056	510362.06	2194085.53
54	1405601	510358.02	2194085.59
55	14055	510040.56	2194090.43
56	14054	509498.22	2194098.22
57	01151081	509128.50	2194103.75
58	0115108101	509008.94	2194105.53
59	0115108102	508999.07	2194105.68
60	14053	508972.68	2194106.08
61	14052072	508939.32	2194108.02
62	1405207201	508911.26	2194107.34
63	14052071	508891.34	2194106.85
64	1405207101	508880.32	2194106.47
65	14052070	508850.37	2194105.43
66	14052069	508862.01	2194130.35
67	14052068	508881.78	2194166.05
68	14052067	508907.55	2194216.47
69	14052066	508920.05	2194273.93
70	14052065	508929.22	2194326.77
71	14052064	508935.78	2194411.54
72	14052063	508958.15	2194487.35
73	14052062	508985.17	2194559.32
74	14052061	509027.76	2194614.84
75	14052060	509076.99	2194652.06
76	32000693	509121.87	2194690.09
77	14052059	509132.39	2194699.01
78	14052058	509165.28	2194731.66
79	14052057	509176.51	2194768.07
80	1405205701	509173.67	2194785.27

81	1405205702	509170.18	2194806.37
82	1405205703	509154.23	2194847.84
83	1405205704	509147.27	2194888.02
84	1405205705	509147.05	2194889.30
85	1405205706	509153.11	2194938.49
86	1405205707	509153.44	2194978.52
87	1405205708	509135.69	2195055.52
88	1405205709	509117.51	2195090.65
89	1405205710	509102.29	2195120.06
90	1405205711	509078.25	2195172.37
91	1405205712	509057.82	2195221.29
92	1405205713	509027.90	2195269.43
93	14052045	509002.04	2195332.69
94	14052044	508991.41	2195405.40
95	14052043	508992.57	2195468.46
96	14052042	508998.44	2195524.65
97	14052041	509004.31	2195580.33
98	14052040	509015.19	2195635.66
99	14052039	509033.75	2195685.23
100	14052038	509059.62	2195741.00
101	14052037	509085.71	2195789.78
102	14052036	509108.32	2195837.45
103	1405203601	509109.67	2195839.65
104	14052034	509125.15	2195864.71
105	14052033	509125.30	2195915.74
106	14052032	509109.91	2195967.71
107	1405203201	509108.24	2195976.77
108	14052031	509103.68	2196001.50
109	1405202209	509099.52	2196047.38
110	1405202208	509097.86	2196093.34
111	1405202207	509089.67	2196153.57
112	1405202206	509092.87	2196203.21
113	1405202205	509095.08	2196238.82
114	1405202204	509105.28	2196259.89
115	1405202203	509107.64	2196264.78
116	1405202202	509144.46	2196298.14
117	1405202201	509172.99	2196325.18
118	14052022	509201.68	2196375.75
119	14052021	509228.22	2196430.24
120	14052020	509246.33	2196482.42
121	14052019	509275.12	2196516.49
122	14052018	509312.27	2196540.34
123	14052017	509354.15	2196571.88

124	14052016	509396.50	2196590.42
125	14052015	509439.65	2196614.50
126	14052014	509454.53	2196631.54
127	14052013	509465.37	2196663.96
128	14052012	509474.98	2196702.32
129	14052011	509492.61	2196740.48
130	14052010	509507.11	2196782.03
131	14052009	509498.71	2196806.73
132	14052008	509483.35	2196844.20
133	14052007	509479.18	2196890.07
134	14052006	509463.15	2196946.01
135	14052005	509454.05	2196990.21
136	14052004	509438.91	2197021.18
137	14052003	509432.71	2197067.98
138	14052002	509430.57	2197113.42
139	14052001	509425.09	2197167.76
140	14052	509412.60	2197221.81
141	1405201	509414.05	2197318.06
142	14051	509419.27	2197664.37
143	14051001	509415.42	2197987.48
144	14051002	509410.29	2198482.75
145	14051003	509410.20	2198491.22
146	14051004	509824.81	2198608.16
147	14051005	510354.74	2198758.03
148	14051006	510156.63	2199226.71
149	14051007	510103.65	2199352.04
150	14051008	509606.78	2199228.80
151	14051009	509567.91	2199248.82
152	14045157	509527.56	2199244.34
153	14045156	509481.45	2199260.16
154	14045155	509434.07	2199283.43
155	14045154	509395.22	2199292.50
156	14045153	509358.15	2199280.14
157	14045152	509313.70	2199250.99
158	14045151	509258.94	2199229.97
159	14045015101	509219.41	2199217.31
160	14045150	509209.50	2199214.14
161	14045149	509168.24	2199193.62
162	14045148	509110.82	2199190.50
163	14045147	509072.38	2199188.59
164	14045146	509057.43	2199195.05
165	14045145	509029.28	2199200.27
166	14045144	508990.30	2199199.19

167	14045143	508944.47	2199192.92
168	14045142	508898.54	2199208.15
169	1404514201	508886.88	2199213.97
170	14045141	508847.32	2199233.74
171	14045140	508793.80	2199251.76
172	14045139	508742.02	2199279.33
173	14045138	508678.24	2199307.08
174	14045137	508615.04	2199331.83
175	14045136	508559.84	2199356.80
176	14045135	508515.92	2199371.60
177	14045134	508457.73	2199377.98
178	14045133	508409.27	2199376.14
179	14045132	508360.06	2199365.28
180	14045131	508321.30	2199356.20
181	14045130	508277.33	2199336.48
182	14045129	508243.61	2199308.04
183	14045128	508204.58	2199272.95
184	14045127	508171.40	2199243.03
185	1404512701	508150.88	2199206.58
186	14045125	508129.75	2199175.85
187	14045124	508104.58	2199163.65
188	14045123	508075.66	2199142.35
189	14045122	508060.17	2199105.91
190	14045121	508039.35	2199081.33
191	14045120	508020.79	2199065.31
192	14045119	508000.14	2199034.23
193	14045118	507977.61	2198999.10
194	14045117	507940.73	2198958.07
195	14045116	507901.58	2198926.97
196	14045115	507867.61	2198889.52
197	14045114	507826.89	2198861.39
198	14045113	507789.75	2198847.86
199	14045112	507735.52	2198855.86
200	14045111	507691.34	2198861.64
201	14045110	507645.50	2198855.87
202	14045109	507596.02	2198836.49
203	14045108	507555.02	2198817.85
204	14045107	507528.88	2198841.13
205	14045106	507499.96	2198855.84
206	14045105	507467.98	2198854.95
207	14045104	507438.43	2198838.13
208	14045103	507397.83	2198805.50
209	14045102	507365.76	2198789.61

210	14045101	507322.14	2198793.90
211	14045100	507290.45	2198800.53
212	14045099	507249.69	2198809.40
213	14045098	507209.04	2198832.28
214	14045097	507166.08	2198848.59
215	14045096	507133.07	2198866.68
216	14045095	507105.83	2198893.44
217	14045094	507076.18	2198916.62
218	1404093	507017.10	2198936.99
219	14045092	506963.90	2198962.02
220	14045091	506913.68	2198987.64
221	14045090	506872.08	2198990.49
222	14045089	506842.23	2199003.17
223	14045088	506802.95	2199031.08
224	14045087	506769.98	2199029.67
225	14045086	506725.49	2199028.93
226	14045085	506700.63	2199041.75
227	14045084	506678.06	2199080.13
228	14045083	506648.00	2199100.31
229	14045082	506606.53	2199116.67
230	14045081	506575.24	2199144.81
231	14045080	506550.83	2199159.64
232	14045079	506518.18	2199164.73
233	14045078	506471.23	2199162.43
234	14045077	506445.90	2199174.23
235	14045076	506426.78	2199189.28
236	14045075	506421.36	2199193.55
237	14045074	506406.85	2199193.66
238	14045073	506399.09	2199189.00
239	1404507301	506391.11	2199184.22
240	14045072	506365.04	2199168.49
241	14045071	506342.88	2199155.87
242	14045070	506307.15	2199163.89
243	1404507001	506276.55	2199187.77
244	14045069	506241.28	2199216.21
245	01148184	506222.37	2199225.88
246	01148185	506205.63	2199189.15
247	01151548	506195.15	2199152.12
248	01148186	506173.79	2199077.22
249	01148187	506156.35	2199054.93
250	01148188	506116.11	2199029.75
251	01148189	506091.30	2198989.54
252	01148190	506059.41	2198972.12

253	01148191	505989.38	2198900.73
254	01148192	505938.68	2198837.25
255	01148194	505852.66	2198699.52
256	01148195	505830.78	2198632.24
257	01148196	505810.14	2198596.33
258	01148198	505745.51	2198561.47
259	01148199	505699.45	2198529.42
260	01148200	505679.12	2198411.31
261	01151549	505654.75	2198279.59
262	01148201	505613.22	2198045.91
263	01151550	505583.62	2197864.95
264	01148202	505552.57	2197667.87
265	01151551	505518.32	2197457.18
266	01137917	505399.09	2196734.18
267	01151762	505391.18	2196695.07
268	01151763	505322.32	2196299.11
269	01137930	505278.11	2196047.65
270	01151764	505276.15	2196034.00
271	01151765	505280.67	2195953.56
272	01137926	505286.30	2195913.81
273	01148214	505309.64	2195877.72
274	01148212	505340.10	2195756.16
275	01151614	505340.10	2195756.13
276	01148210	505371.87	2195662.54
277	01148206	505403.63	2195629.12
278	01148204	505430.53	2195580.36
279	01148205	505418.85	2195569.17
280	01148207	505399.83	2195538.38
281	01148209	505374.14	2195500.70
282	01148211	505343.03	2195487.52
283	01148216	505281.76	2195454.40
284	01151613	505275.93	2195448.38
285	01148218	505254.40	2195415.85
286	01148219	505228.49	2195393.43
287	01148221	505176.48	2195363.83
288	01148222	505159.01	2195343.23
289	01148224	505128.27	2195303.79
290	01148225	505095.45	2195292.28
291	01148227	505077.54	2195280.89
292	01148231	505057.99	2195249.34
293	01148237	505043.50	2195197.43
294	01148247	505030.54	2195156.55
295	01148245	505030.83	2195136.22

296	01148244	505033.57	2195121.85
297	01148241	505037.27	2195096.50
298	01148242	505037.18	2194985.46
299	01148246	505030.70	2194904.85
300	01148240	505037.74	2194885.46
301	01148235	505044.70	2194843.52
302	01148236	505044.15	2194825.70
303	01148239	505040.50	2194791.73
304	01151612	505044.97	2194777.40
305	01148229	505066.93	2194729.46
306	01148228	505067.63	2194687.94
307	01148234	505045.72	2194633.29
308	01148249	505026.97	2194592.26
309	01148248	505027.41	2194565.99
310	01148238	505042.24	2194539.12
311	02248232	505047.69	2194517.18
312	01148233	505046.31	2194498.50
313	01148243	505034.06	2194472.85
314	01148251	505000.31	2194418.84
315	01148253	504986.64	2194377.06
316	01148254	504976.79	2194309.06
317	01148258	504961.42	2194268.09
318	01148260	504952.97	2194217.92
319	01148261	504949.96	2194145.81
320	01148256	504968.18	2194119.00
321	01148257	504967.50	2194108.82
322	01148259	504956.89	2194086.59
323	01148255	504969.81	2194072.41
324	01148252	504993.56	2194067.40
325	0113794321	505024.21	2194020.27
326	0113794320	505079.25	2194026.20
327	0113794319	505273.13	2194027.05
328	0113794318	505312.93	2194043.98
329	0113794317	505356.27	2194052.53
330	0113794316	505463.21	2194105.36
331	0113794315	505469.47	2194106.39
332	0113794314	505476.97	2194098.65
333	0113794313	505530.83	2194005.11
334	0113794312	505744.36	2193647.65
335	0113794311	505757.42	2193610.65
336	0113794310	505874.09	2193233.13
337	0113794309	505890.93	2193237.66
338	0113794308	505921.09	2193126.40

339	0113794307	505989.66	2192888.37
340	0113794306	506052.51	2192685.09
341	0113794305	506045.53	2192673.12
342	0113794304	505786.36	2192587.65
343	0113794303	505505.73	2192495.25
344	0113794302	505206.97	2192399.75
345	0113794301	505203.16	2192398.56
346	01137943	505206.39	2192386.31
347	01137959	505098.77	2192352.02
348	0113795402	505106.51	2192328.81
349	0113795401	505144.26	2192215.73
350	01137954	505146.88	2192207.90
351	01151617	505056.92	2192176.63
352	0113851318	504929.39	2192129.34
353	0113851317	504932.54	2192118.51
354	0113851316	504922.13	2192115.42
355	0113851315	504634.37	2192006.83
356	0113851314	504560.15	2191983.88
357	0113851313	504436.14	2191938.75
358	0113851312	503966.07	2191759.27
359	0113851311	503971.11	2191508.38
360	0113851310	503925.35	2191512.46
361	0113851309	503327.34	2191573.38
362	0113851308	503277.24	2191574.19
363	0113851307	503254.68	2191575.56
364	0113851306	503219.37	2191581.71
365	0113851305	502992.98	2191630.24
366	0113851304	502872.69	2191651.49
367	0113851303	502842.85	2191659.43
368	0113851302	502813.52	2191676.20
369	0113851301	502733.29	2191705.66
370	01138513	502725.29	2191680.01
371	01138532	502671.20	2191501.19
372	01138580	502433.79	2191556.78
373	0114829103	502426.78	2191558.60
374	0114829102	502416.71	2191561.11
375	011482910201	502408.12	2191543.43
376	011482910202	502352.13	2191448.02
377	011482910203	502302.68	2191363.70
378	011482910204	502251.98	2191277.25
379	011482910205	502200.99	2191190.31
380	011482910206	502144.74	2191094.42
381	011482910207	502099.59	2191017.82

382	011482910208	502049.53	2190932.95
383	011482910209	501998.10	2190845.72
384	011482910210	501947.29	2190759.54
385	011482910211	501922.17	2190716.94
386	011482910212	501910.76	2190685.66
387	011482910213	501906.73	2190663.73
388	011482910214	501890.12	2190573.47
389	011482910215	501872.08	2190475.43
390	011482910216	501853.89	2190376.48
391	011482910217	501836.16	2190280.04
392	011482910218	501818.03	2190181.44
393	011482910219	501799.74	2190081.99
394	011482910220	501763.57	2189885.34
395	011482910221	501745.58	2189787.50
396	011482910222	501727.42	2189688.77
397	011482910223	501709.16	2189589.47
398	011482910224	501691.13	2189491.41
399	011482910225	501673.17	2189393.74
400	011482910226	501655.09	2189295.41
401	011482910227	501637.03	2189197.19
402	011482910228	501618.38	2189095.79
403	011482910229	501600.90	2189000.73
404	011482910230	501582.65	2188901.52
405	011482910231	501565.80	2188803.39
406	011482910232	501548.19	2188705.45
407	011482910233	501539.42	2188656.70
408	011482910234	501530.38	2188606.44
409	011482910235	501512.71	2188508.54
410	011482910236	501494.94	2188410.00
411	011482910237	501477.20	2188311.62
412	011482910238	501459.51	2188213.53
413	011482910239	501441.74	2188114.96
414	011482910240	501431.82	2188059.92
415	011482910241	501416.87	2187957.17
416	011482910242	501415.64	2187926.60
417	011482910243	502251.06	2187966.72
418	011482910244	503146.57	2188021.92
419	011482910245	503170.74	2188023.79
420	011482910246	503169.10	2188019.24
421	011482910247	503188.64	2188021.09
422	011482910248	503188.75	2188023.12
423	011482910249	503480.19	2188047.72
424	011482910250	504039.78	2188074.76

425	011482910251	504090.78	2188077.44
426	011482910252	504190.58	2188082.67
427	011482910253	504290.73	2188087.92
428	011482910254	504342.89	2188090.65
429	011482910255	504390.31	2188092.68
430	011482910256	504490.78	2188096.99
431	011482910257	504572.22	2188100.48
432	011482910258	504590.63	2188100.69
433	011482910259	504689.33	2188101.96
434	011482910260	504709.46	2188102.22
435	011482910261	504763.40	2188102.91
436	011482910262	504790.64	2188103.86
437	011482910263	504859.95	2188106.28
438	011482910264	504890.47	2188108.62
439	011482910265	504990.53	2188116.27
440	011482910266	505097.68	2188124.46
441	011482910267	505142.26	2188130.92
442	011482910268	505168.60	2188141.64
443	011482910269	505178.45	2188145.65
444	011482910270	505209.61	2188158.33
445	011482910271	505213.64	2188148.42
446	011482910272	505209.66	2188146.88
447	011482910273	505175.28	2188132.63
448	011482910274	505136.65	2188119.99
449	011482910275	505086.16	2188107.96
450	011482910276	505085.78	2188107.93
451	011482910277	504914.76	2188096.87
452	011482910278	504708.72	2188090.74
453	011482910279	504708.20	2188083.29
454	011482910280	504682.67	2188083.01
455	011482910281	504682.42	2188079.96
456	01151751	504654.48	2187750.15
457	01151750	504600.47	2187063.57
458	01148570	504575.47	2186768.20
459	01151749	504557.83	2186572.49
460	01148272	504545.28	2186390.83
461	01148273	504534.71	2186174.50
462	01151748	504514.63	2185924.54
463	01148275	504488.30	2185568.08
464	01151747	504477.81	2185428.89
465	01151746	504450.82	2185024.52
466	01148276	504436.86	2184792.02
467	01151745	504408.29	2184412.21

468	01148277	504398.22	2184272.60
469	0114827701	504355.84	2183914.83
470	0114827702	504353.44	2183904.81
471	0114827703	504124.95	2181923.36
472	0114827704	504124.24	2181915.27
473	0114827705	504147.95	2181916.19
474	0114827706	504147.04	2181907.92
475	0114827707	504145.83	2181896.93
476	0114827708	504143.87	2181874.03
477	0114827709	504113.38	2181872.82
478	0114827710	504111.46	2181769.39
479	0114827711	504109.13	2181764.12
480	0114827712	504084.24	2181533.86
481	0114827713	504065.16	2181485.97
482	0114827714	504070.59	2181377.38
483	0114827715	504043.41	2181208.70
484	0114827716	504041.15	2181147.41
485	01148286	504032.58	2181020.81
486	0114828601	504019.91	2180866.97
487	0114828602	504165.92	2180876.88
488	0114828603	504292.02	2180849.85
489	0114828604	504350.94	2180789.33
490	0114828605	504287.51	2180660.20
491	0114828606	504130.22	2180615.36
492	0114828607	504010.85	2180671.20
493	01148287	503951.99	2180357.70
494	01148288	503918.73	2179995.57
495	0114828801	504152.96	2179863.27
496	0114828802	504185.50	2179768.65
497	0114828803	504230.83	2179717.38
498	0114828804	504311.84	2179679.77
499	0114828805	504355.25	2179613.23
500	0114828806	504528.95	2179581.29
501	0114828807	504638.41	2179616.51
502	0114828808	504689.00	2179537.55
503	0114828809	504746.66	2179408.81
504	0114828810	504878.10	2179181.99
505	0114828811	504898.87	2179065.71
506	011482881101	505380.46	2178901.21
507	011482881102	505477.55	2178861.27
508	011482881101	506283.22	2178636.94
509	011482881102	506242.55	2178500.40
510	01137798	506294.38	2178511.05

511	01137791	506310.19	2178525.06
512	01137787	506333.76	2178529.88
513	01151675	506333.89	2178529.91
514	01137780	506355.82	2178537.26
515	01151540	506426.40	2178604.57
516	01137759	506474.43	2178642.98
517	01151539	506474.75	2178643.23
518	01151538	506516.09	2178689.38
519	01151537	506561.34	2178749.25
520	01137728	506589.52	2178778.05
521	01151536	506672.94	2178809.91
522	01151535	506808.09	2178848.17
523	01137674	506853.68	2178862.07
524	01151534	506887.17	2178883.33
525	01137657	506918.82	2178909.66
526	01151533	506926.95	2178924.34
527	01137655	506926.97	2178924.46
528	01151532	506934.48	2178961.99
529	01137651	506945.81	2179016.76
530	01137652	506943.36	2179045.61
531	01151531	506943.36	2179045.65
532	01151530	506939.69	2179055.78
533	01137653	506931.87	2179068.09
534	01151529	506931.71	2179068.35
535	01151528	506917.64	2179085.88
536	01137658	506917.59	2179085.92
537	01137659	506905.51	2179094.10
538	01151527	506883.24	2179067.15
539	01137663	506883.13	2179066.86
540	01137666	506873.69	2179041.37
541	01137670	506864.36	2179040.29
542	01137677	506832.91	2179046.28
543	01151526	506832.72	2179046.32
544	01151525	506801.66	2179062.58
545	01137683	506801.59	2179062.63
546	01137686	506778.22	2179080.73
547	01151524	506739.25	2179139.36
548	01137698	506715.14	2179183.04
549	01151523	506695.57	2179215.77
550	01137701	506695.51	2179215.94
551	01137703	506689.06	2179237.65
552	01151522	506689.04	2179237.74
553	01137704	506687.61	2179259.84

554	01151521	506697.02	2179290.73
555	01151520	506714.78	2179327.78
556	01137699	506714.78	2179327.81
557	01137696	506720.94	2179352.63
558	01151519	506727.97	2179376.64
559	01137693	506727.97	2179376.76
560	01151518	506726.10	2179415.76
561	01137695	506726.09	2179415.82
562	01151517	506718.57	2179443.67
563	01137697	506718.55	2179443.69
564	01137700	506700.94	2179467.08
565	01137707	506670.69	2179487.57
566	01151516	506670.62	2179487.61
567	01137714	506644.82	2179498.04
568	01151515	506615.02	2179499.01
569	01151514	506585.99	2179502.55
570	01151513	506543.23	2179510.85
571	01151512	506510.69	2179518.56
572	01137744	506510.56	2179518.62
573	01151511	506477.13	2179533.06
574	01137761	506459.97	2179538.59
575	01151274	506457.20	2179579.39
576	01137762	506457.19	2179579.44
577	01151273	506448.73	2179610.69
578	01137768	506445.52	2179636.15
579	01151272	506456.19	2179650.89
580	01137763	506456.60	2179651.01
581	01151271	506487.44	2179660.18
582	01137753	506487.78	2179660.33
583	01137745	506507.63	2179669.19
584	01137746	506505.62	2179681.05
585	01151270	506505.62	2179681.06
586	01137756	506486.66	2179697.45
587	01151269	506486.46	2179697.62
588	01137757	506481.84	2179711.98
589	01137750	506495.29	2179718.27
590	01151268	506563.47	2179714.00
591	01151267	506629.72	2179719.04
592	01137702	506690.88	2179723.11
593	01151266	506727.33	2179728.27
594	01137694	506727.38	2179728.29
595	01151265	506752.60	2179738.26
596	01137691	506753.57	2179738.82

597	01137687	506772.72	2179749.83
598	01151264	506783.92	2179777.36
599	01151263	506800.23	2179837.36
600	01137680	506806.84	2179877.54
601	01137679	506823.23	2179901.79
602	01137676	506844.40	2179905.72
603	01151262	506868.26	2179904.61
604	01137668	506868.48	2179904.54
605	01137662	506887.12	2179899.11
606	01151261	506907.12	2179882.58
607	01137649	506953.32	2179840.30
608	01137643	506967.91	2179835.55
609	01151260	506981.43	2179839.29
610	01137641	506981.59	2179839.41
611	01137639	506995.62	2179849.86
612	01151259	507005.47	2179863.73
613	01151258	507021.68	2179894.78
614	01137635	507021.72	2179894.90
615	01137634	507031.00	2179927.20
616	01151257	507031.05	2179927.37
617	01137633	507036.96	2179961.57
618	01137627	507061.64	2179990.16
619	01151256	507061.74	2179990.28
620	01137623	507106.35	2180009.27
621	01151255	507137.79	2180010.90
622	01137621	507137.94	2180010.87
623	01137619	507167.76	2180003.98
624	01151254	507206.58	2179983.65
625	01137616	507229.02	2179971.44
626	01151253	507268.60	2179954.54
627	01137613	507268.76	2179954.51
628	01137610	507301.59	2179949.45
629	01151252	507301.92	2179949.40
630	01151251	507359.73	2179951.69
631	01137603	507397.06	2179956.02
632	01151250	507424.09	2179963.50
633	01151249	507467.85	2179982.46
634	01151248	507564.76	2180018.92
635	01137590	507565.23	2180019.00
636	01137589	507596.65	2180024.77
637	01151247	507596.94	2180024.82
638	01137588	507626.72	2180024.71
639	01151246	507672.93	2180014.79

640	01137575	507715.67	2180007.33
641	01151245	507780.26	2180010.63
642	01151244	507826.09	2180015.17
643	01137554	507866.03	2180015.31
644	01151243	507866.08	2180015.31
645	01151242	507899.51	2180005.92
646	01137549	507899.60	2180005.86
647	01137543	507927.24	2179987.03
648	01151241	507943.01	2179969.54
649	01137533	507966.51	2179947.18
650	01151240	507966.57	2179947.13
651	01137522	507989.84	2179935.79
652	01151239	508007.74	2179934.53
653	01137516	508007.93	2179934.68
654	01137511	508023.59	2179946.84
655	01151238	508030.89	2179960.64
656	01151237	508056.23	2180000.44
657	01137484	508093.17	2180047.17
658	01151236	508093.30	2180047.33
659	01151235	508110.34	2180079.26
660	01137466	508138.84	2180123.18
661	01151234	508138.97	2180123.39
662	01151233	508156.50	2180136.60
663	01137460	508157.45	2180136.66
664	01137446	508201.53	2180139.42
665	01137437	508272.43	2180117.43
666	01151232	508272.73	2180117.34
667	01151231	508329.90	2180078.74
668	01137413	508370.77	2180044.84
669	01137406	508402.56	2180000.50
670	01137407	508399.91	2179973.67
671	01151230	508399.87	2179973.19
672	01137409	508388.54	2179950.77
673	01137415	508356.47	2179917.88
674	01151229	508356.21	2179917.61
675	01137416	508337.04	2179879.29
676	01151228	508336.80	2179878.82
677	01137422	508329.40	2179836.06
678	01151227	508324.73	2179786.56
679	01137424	508324.87	2179786.01
680	01137420	508334.28	2179746.78
681	01137414	508358.80	2179720.14
682	01151226	508448.10	2179689.15

683	01151225	508592.45	2179635.68
684	01151224	508706.57	2179599.34
685	01151223	508848.33	2179547.50
686	01151222	508994.96	2179504.30
687	01151221	509019.76	2179499.81
688	01137270	509033.43	2179497.59
689	01151220	509091.47	2179458.16
690	01151219	509189.29	2179394.17
691	01137252	509190.23	2179393.73
692	01151218	509220.30	2179379.61
693	01137243	509237.73	2179363.87
694	01151217	509242.60	2179340.15
695	01137240	509242.62	2179339.75
696	01151216	509244.38	2179304.43
697	01137239	509244.42	2179304.28
698	01137237	509251.11	2179274.81
699	01151215	509251.11	2179274.80
700	01151214	509261.09	2179251.20
701	01137235	509261.25	2179251.07
702	01137231	509272.41	2179241.27
703	01137213	509310.83	2179234.70
704	01151213	509347.34	2179251.21
705	01137199	509347.58	2179251.27
706	01137196	509381.94	2179261.10
707	01151212	509408.01	2179274.27
708	01137188	509444.23	2179288.44
709	01137181	509474.80	2179284.64
710	01137171	509502.82	2179265.65
711	01151211	509503.07	2179265.48
712	01137168	509516.96	2179244.39
713	01151210	509588.18	2179080.19
714	01137163	509588.20	2179080.15
715	01137157	509615.01	2179038.15
716	01151209	509615.11	2179038.00
717	01137153	509631.83	2178998.21
718	01137148	509642.80	2178944.10
719	01151208	509642.85	2178943.86
720	01137149	509640.40	2178883.33
721	01137152	509632.39	2178856.08
722	01151207	509632.35	2178855.95
723	01151206	509620.00	2178832.77
724	01137159	509610.15	2178812.17
725	01151205	509609.66	2178789.16

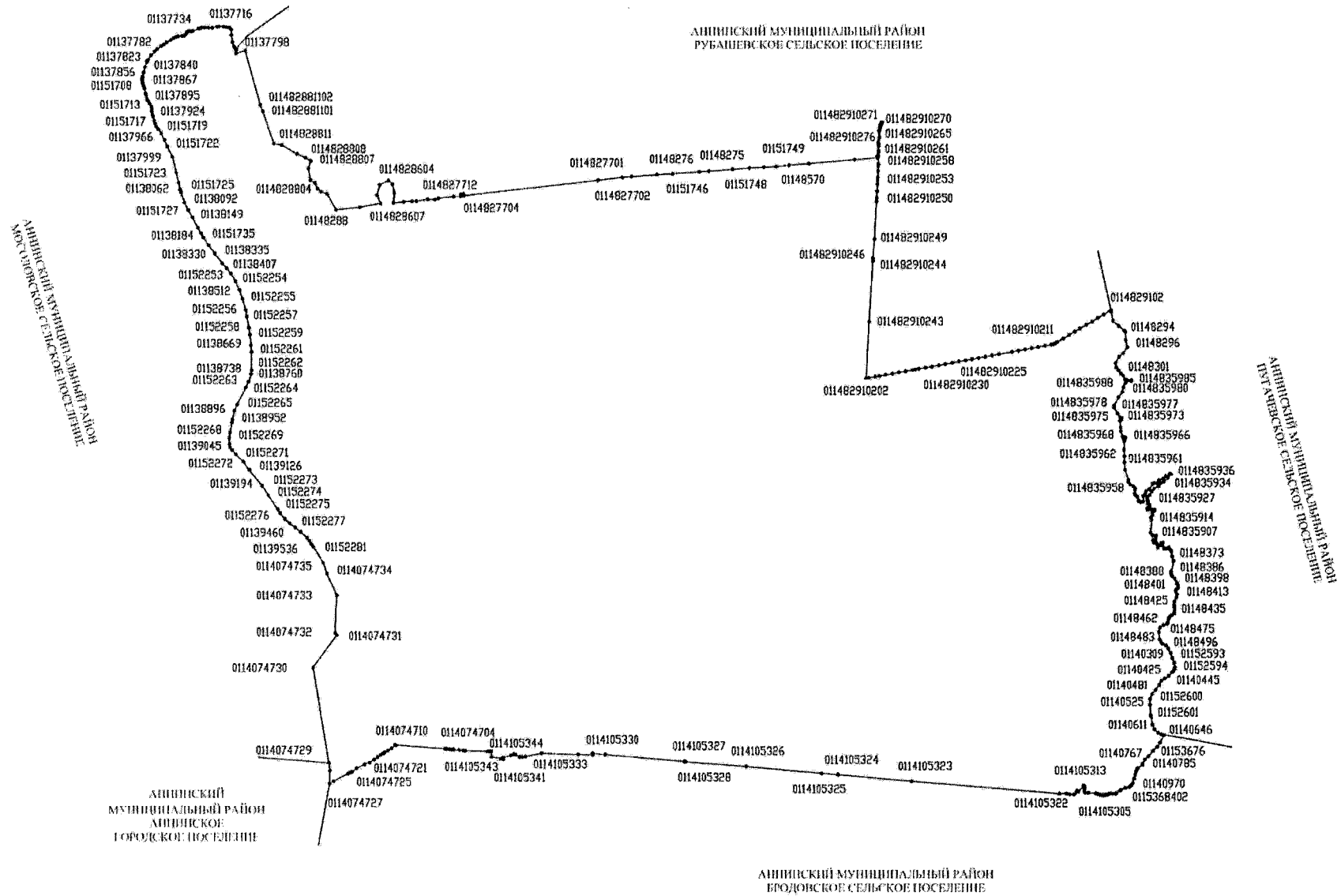
726	01137160	509609.69	2178789.07
727	01137156	509618.61	2178758.66
728	01151204	509618.62	2178758.63
729	01137150	509635.78	2178745.26
730	01137147	509650.24	2178739.52
731	01151203	509650.27	2178739.51
732	01137146	509668.92	2178739.79
733	0137143	509694.92	2178757.22
734	01151202	509704.91	2178768.45
735	01137142	509704.98	2178768.49
736	01137140	509741.75	2178793.15
737	01151201	509772.10	2178807.79
738	01137136	509772.20	2178807.82
739	01151200	509832.02	2178824.88
740	01137129	509861.58	2178831.28
741	01151199	509877.56	2178839.19
742	01137114	510052.01	2178759.33
743	15000131	510081.96	2178768.65
744	15000130	510120.96	2178768.60
745	15000129	510170.46	2178768.04
746	15000128	510224.46	2178767.97
747	15000127	510232.48	2178784.46
748	15000126	510244.51	2178811.94
749	15000125	510276.51	2178811.90
750	15000124	510338.01	2178805.33
751	15000123	510419.49	2178794.23
752	15000122	510482.97	2178779.15
753	15000121	510540.97	2178773.07
754	15000120	510584.98	2178787.52
755	15000119	510629.99	2178795.96
756	15000118	510658.99	2178791.93
757	15000117	510698.92	2178738.38
758	15000116	510738.39	2178713.83
759	15000115	510784.85	2178683.77
760	15000114	510840.31	2178648.20
761	15000113	510887.79	2178635.64
762	15000112	510958.80	2178643.55
763	15000111	511026.31	2178651.47
764	15000110	511078.31	2178651.40
765	15000109	511130.31	2178650.84
766	15000108	511178.03	2178654.03
767	15000107	511205.51	2178661.11
768	15000106	511238.50	2178662.71

769	15000105	511277.06	2178645.33
770	15000104	511302.50	2178665.40
771	15000103	511346.46	2178677.54
772	15000102	511384.98	2178669.65
773	15000101	511419.53	2178654.25
774	15000100	511451.48	2178670.85
775	15000099	511486.91	2178693.96
776	15000098	511528.86	2178712.58
777	15000097	511573.31	2178729.22
778	15000096	511607.22	2178758.32
779	15000095	511603.14	2178784.31
780	15000094	511586.55	2178813.26
781	15000093	511574.93	2178854.22
782	15000092	511594.86	2178877.28
783	15000091	511605.73	2178921.81
784	15000090	511610.08	2178971.33
785	15000089	511619.41	2179028.86
786	15000088	511615.76	2179077.84
787	15000087	511628.14	2179118.38
788	15000086	511653.05	2179147.46
789	15000085	511666.95	2179180.50
790	15000084	511694.43	2179187.08
791	15000083	511708.02	2179159.62
792	15000082	511730.15	2179116.19
793	15000081	511759.17	2179108.77
794	15000080	511822.15	2179113.96
795	15000079	511883.14	2179119.65
796	15000078	511931.11	2179130.29
797	15000077	511942.52	2179159.82
798	15000076	511957.42	2179193.37
799	15000075	511982.91	2179196.44
800	15000074	511996.31	2179229.99
801	15000073	511996.71	2179260.99
802	15000072	511975.15	2179283.42
803	15000071	511944.54	2179320.33
804	15000070	511912.39	2179368.73
805	15000069	511883.28	2179405.65
806	15000068	511855.24	2179418.06
807	15000067	511855.65	2179449.07
808	15000066	511867.00	2179498.60
809	15000065	511909.85	2179548.23
810	15000064	511948.82	2179560.34
811	15000063	511980.22	2179592.94

812	15000062	512010.14	2179618.03
813	15000061	512064.57	2179642.69
814	15000060	512128.97	2179676.88
815	15000059	512177.32	2179726.53
816	15000058	512229.73	2179756.19
817	15000057	512251.16	2179780.25
818	15000056	512273.03	2179822.32
819	15000055	512306.40	2179865.42
820	15000054	512345.32	2179894.53
821	15000053	512393.75	2179917.68
822	15000052	512399.67	2179942.20
823	15000051	512382.07	2179976.64
824	15000050	512380.96	2180014.64
825	15000049	512380.80	2180066.64
826	15000048	512386.19	2180105.16
827	15000047	512404.13	2180122.71
828	15000046	512435.65	2180118.81
829	15000045	512484.67	2180110.95
830	15000044	512535.15	2180119.10
831	15000043	512562.59	2180138.19
832	15000042	512590.48	2180173.27
833	15000041	512618.84	2180222.36
834	15000040	512648.66	2180281.44
835	15000039	512661.00	2180333.48
836	15000038	512636.88	2180371.41
837	15000037	512602.32	2180395.81
838	15000036	512566.75	2180417.20
839	15000035	512542.15	2180450.13
840	15000034	512560.49	2180503.18
841	15000033	512578.85	2180551.74
842	15000032	512586.21	2180596.76
843	15000031	512575.60	2180633.73
844	15000030	512572.51	2180666.22
845	15000029	512583.45	2180684.25
846	15000028	512643.90	2180701.93
847	15000027	512687.38	2180710.06
848	15000026	512729.31	2180730.69
849	15000025	512735.22	2180761.21
850	15000024	512707.10	2180774.62
851	15000023	512668.50	2180797.66
852	15000022	512635.39	2180840.58
853	15000021	512608.28	2180885.52
854	15000020	512595.18	2180926.98

855	15000019	512605.63	2180945.01
856	15000018	512625.13	2180945.06
857	15000017	512657.67	2180929.64
858	15000016	512694.74	2180900.73
859	15000015	512735.29	2180881.33
860	15000014	512722.71	2180911.80
861	15000013	512715.63	2180946.79
862	15000012	512723.06	2180972.30
863	15000011	512702.49	2181001.75
864	15000010	512679.41	2181032.20
865	15000009	512677.82	2181067.19
866	15000008	512698.32	2181069.74
867	15000007	512733.35	2181055.83
868	15000006	512765.34	2181059.91
869	15000005	512770.27	2181087.92
870	15000004	512768.68	2181125.42
871	15000003	512783.58	2181163.96
872	15000002	512808.56	2181174.52
873	15000001	512839.58	2181165.10

Карта-схема границ Садовского сельского поселения Аннинского муниципального района Воронежской области



**Перечень координат характерных точек границ
Садовского сельского поселения Аннинского муниципального района
Воронежской области**

№ п/п	Номер характерной точки границ	Координаты	
		X	Y
1	01137798	506294.38	2178511.05
2	011482881102	506242.55	2178500.40
3	011482881101	506283.22	2178636.94
4	011482881102	505477.55	2178861.27
5	011482881101	505380.46	2178901.21
6	0114828811	504898.87	2179065.71
7	0114828810	504878.10	2179181.99
8	0114828809	504746.66	2179408.81
9	0114828808	504689.00	2179537.55
10	0114828807	504638.41	2179616.51
11	0114828806	504528.95	2179581.29
12	0114828805	504355.25	2179613.23
13	0114828804	504311.84	2179679.77
14	0114828803	504230.83	2179717.38
15	0114828802	504185.50	2179768.65
16	0114828801	504152.96	2179863.27
17	01148288	503918.73	2179995.57
18	01148287	503951.99	2180357.70
19	0114828607	504010.85	2180671.20
20	0114828606	504130.22	2180615.36
21	0114828605	504287.51	2180660.20
22	0114828604	504350.94	2180789.33
23	0114828603	504292.02	2180849.85
24	0114828602	504165.92	2180876.88
25	0114828601	504019.91	2180866.97
26	01148286	504032.58	2181020.81
27	0114827716	504041.15	2181147.41
28	0114827715	504043.41	2181208.70
29	0114827714	504070.59	2181377.38
30	0114827713	504065.16	2181485.97
31	0114827712	504084.24	2181533.86
32	0114827711	504109.13	2181764.12
33	0114827710	504111.46	2181769.39
34	0114827709	504113.38	2181872.82
35	0114827708	504143.87	2181874.03
36	0114827707	504145.83	2181896.93
37	0114827706	504147.04	2181907.92

38	0114827705	504147.95	2181916.19
39	0114827704	504124.24	2181915.27
40	0114827703	504124.95	2181923.36
41	0114827702	504353.44	2183904.81
42	0114827701	504355.84	2183914.83
43	01148277	504398.22	2184272.60
44	01151745	504408.29	2184412.21
45	01148276	504436.86	2184792.02
46	01151746	504450.82	2185024.52
47	01151747	504477.81	2185428.89
48	01148275	504488.30	2185568.08
49	01151748	504514.63	2185924.54
50	01148273	504534.71	2186174.50
51	01148272	504545.28	2186390.83
52	01151749	504557.83	2186572.49
53	01148570	504575.47	2186768.20
54	01151750	504600.47	2187063.57
55	01151751	504654.48	2187750.15
56	011482910281	504682.42	2188079.96
57	011482910280	504682.67	2188083.01
58	011482910279	504708.20	2188083.29
59	011482910278	504708.72	2188090.74
60	011482910277	504914.76	2188096.87
61	011482910276	505085.78	2188107.93
62	011482910275	505086.16	2188107.96
63	011482910274	505136.65	2188119.99
64	011482910273	505175.28	2188132.63
65	011482910272	505209.66	2188146.88
66	011482910271	505213.64	2188148.42
67	011482910270	505209.61	2188158.33
68	011482910269	505178.45	2188145.65
69	011482910268	505168.60	2188141.64
70	011482910267	505142.26	2188130.92
71	011482910266	505097.68	2188124.46
72	011482910265	504990.53	2188116.27
73	011482910264	504890.47	2188108.62
74	011482910263	504859.95	2188106.28
75	011482910262	504790.64	2188103.86
76	011482910261	504763.40	2188102.91
77	011482910260	504709.46	2188102.22
78	011482910259	504689.33	2188101.96
79	011482910258	504590.63	2188100.69
80	011482910257	504572.22	2188100.48

81	011482910256	504490.78	2188096.99
82	011482910255	504390.31	2188092.68
83	011482910254	504342.89	2188090.65
84	011482910253	504290.73	2188087.92
85	011482910252	504190.58	2188082.67
86	011482910251	504090.78	2188077.44
87	011482910250	504039.78	2188074.76
88	011482910249	503480.19	2188047.72
89	011482910248	503188.75	2188023.12
90	011482910247	503188.64	2188021.09
91	011482910246	503169.10	2188019.24
92	011482910245	503170.74	2188023.79
93	011482910244	503146.57	2188021.92
94	011482910243	502251.06	2187966.72
95	011482910242	501415.64	2187926.60
96	011482910241	501416.87	2187957.17
97	011482910240	501431.82	2188059.92
98	011482910239	501441.74	2188114.96
99	011482910238	501459.51	2188213.53
100	011482910237	501477.20	2188311.62
101	011482910236	501494.94	2188410.00
102	011482910235	501512.71	2188508.54
103	011482910234	501530.38	2188606.44
104	011482910233	501539.42	2188656.70
105	011482910232	501548.19	2188705.45
106	011482910231	501565.80	2188803.39
107	011482910230	501582.65	2188901.52
108	011482910229	501600.90	2189000.73
109	011482910228	501618.38	2189095.79
110	011482910227	501637.03	2189197.19
111	011482910226	501655.09	2189295.41
112	011482910225	501673.17	2189393.74
113	011482910224	501691.13	2189491.41
114	011482910223	501709.16	2189589.47
115	011482910222	501727.42	2189688.77
116	011482910221	501745.58	2189787.50
117	011482910220	501763.57	2189885.34
118	011482910219	501799.74	2190081.99
119	011482910218	501818.03	2190181.44
120	011482910217	501836.16	2190280.04
121	011482910216	501853.89	2190376.48
122	011482910215	501872.08	2190475.43
123	011482910214	501890.12	2190573.47

124	011482910213	501906.73	2190663.73
125	011482910212	501910.76	2190685.66
126	011482910211	501922.17	2190716.94
127	011482910210	501947.29	2190759.54
128	011482910209	501998.10	2190845.72
129	011482910208	502049.53	2190932.95
130	011482910207	502099.59	2191017.82
131	011482910206	502144.74	2191094.42
132	011482910205	502200.99	2191190.31
133	011482910204	502251.98	2191277.25
134	011482910203	502302.68	2191363.70
135	011482910202	502352.13	2191448.02
136	011482910201	502408.12	2191543.43
137	0114829102	502416.71	2191561.11
138	0114829101	502397.97	2191563.77
139	01148291	502261.33	2191590.94
140	01151806	502184.90	2191676.60
141	01148293	502112.75	2191758.52
142	0114829401	502104.46	2191764.67
143	01148294	502089.26	2191775.95
144	01148295	501969.17	2191782.53
145	01148296	501867.45	2191804.66
146	01148297	501777.88	2191743.93
147	01148298	501724.67	2191682.08
148	01148300	501631.62	2191628.92
149	01148301	501567.23	2191640.62
150	0114835991	501524.94	2191671.90
151	0114835990	501480.40	2191708.31
152	0114835989	501444.69	2191741.96
153	0114835988	501391.31	2191769.07
154	0114835987	501386.40	2191778.35
155	0114835986	501379.41	2191806.33
156	0114835985	501380.01	2191867.72
157	0114835984	501366.31	2191865.34
158	0114835983	501354.99	2191795.60
159	0114835982	501332.35	2191778.32
160	0114835981	501271.00	2191751.50
161	0114835980	501206.08	2191731.83
162	0114835979	501122.40	2191675.74
163	0114835978	500997.90	2191610.18
164	0114835977	500968.12	2191607.20
165	0114835976	500881.65	2191660.27
166	0114835975	500822.41	2191700.22

167	0114835974	500817.05	2191721.68
168	0114835973	500799.18	2191724.66
169	0114835972	500785.48	2191709.16
170	0114835971	500768.20	2191696.64
171	0114835970	500670.47	2191705.77
172	0114835969	500615.44	2191710.31
173	0114835968	500534.82	2191732.98
174	0114835967	500515.76	2191746.69
175	0114835966	500523.50	2191775.30
176	0114835965	500513.38	2191781.26
177	0114835964	500471.09	2191762.78
178	0114835963	500339.73	2191760.36
179	0114835962	500241.25	2191765.42
180	0114835961	500152.86	2191764.44
181	0114835960	500035.28	2191773.02
182	0114835959	499887.64	2191822.39
183	0114835958	499853.61	2191819.68
184	0114835957	499820.17	2191849.38
185	0114835956	499792.08	2191897.54
186	0114835955	499749.26	2191922.07
187	0114835954	499684.31	2191918.17
188	0114835953	499658.89	2191930.32
189	0114835952	499635.90	2191953.48
190	0114835951	499573.53	2191982.58
191	0114835950	499556.34	2192010.25
192	0114835949	499564.27	2192048.99
193	0114835948	499642.27	2192046.01
194	0114835947	499677.43	2192074.63
195	0114835946	499716.52	2192087.08
196	0114835945	499745.61	2192134.76
197	0114835944	499830.79	2192187.40
198	0114835943	499839.24	2192206.18
199	0114835942	499837.90	2192249.86
200	0114835941	499878.94	2192279.49
201	0114835940	499904.02	2192342.23
202	0114835939	499940.58	2192384.46
203	0114835938	499940.59	2192384.48
204	0114835937	499976.90	2192447.05
205	0114835936	499970.37	2192464.33
206	0114835935	499918.54	2192416.03
207	0114835934	499857.66	2192352.55
208	0114835933	499840.47	2192306.08
209	0114835932	499796.75	2192276.56

210	0114835931	499757.94	2192211.33
211	0114835930	499716.13	2192175.15
212	0114835929	499663.23	2192143.10
213	0114835928	499629.57	2192105.23
214	0114835927	499591.54	2192108.23
215	0114835926	499568.99	2192119.37
216	0114835925	499539.10	2192111.22
217	0114835924	499521.02	2192135.92
218	0114835923	499492.34	2192133.82
219	0114835922	499463.15	2192107.77
220	0114835921	499440.12	2192113.22
221	0114835920	499449.69	2192160.81
222	0114835919	499440.91	2192214.92
223	0114835918	499423.65	2192216.56
224	0114835917	499402.21	2192177.96
225	0114835916	499358.89	2192184.47
226	0114835915	499327.54	2192163.50
227	0114835914	499293.37	2192175.58
228	0114835913	499103.59	2192155.81
229	0114835912	499067.63	2192180.33
230	0114835911	498990.68	2192188.15
231	0114835910	498959.04	2192206.81
232	0114835909	498951.62	2192218.70
233	0114835908	499054.62	2192221.75
234	0114835907	499055.04	2192240.14
235	0114835906	498943.63	2192248.37
236	0114835905	498912.19	2192263.75
237	0114835904	498882.14	2192264.45
238	0114835903	498910.79	2192323.88
239	0114835902	498948.53	2192318.08
240	0114835901	498949.09	2192342.73
241	01148359	498864.70	2192357.84
242	01148358	498866.52	2192365.79
243	01148360	498862.77	2192385.49
244	01148357	498867.64	2192396.60
245	01148356	498879.94	2192427.64
246	01151808	498878.89	2192428.16
247	01148361	498857.55	2192438.77
248	01148363	498846.24	2192455.51
249	01148367	498821.50	2192466.90
250	01148373	498751.10	2192477.43
251	01148376	498676.38	2192492.97
252	01148375	498678.65	2192507.42

253	01148386	498523.82	2192464.66
254	01148388	498483.24	2192463.89
255	01148391	498457.17	2192477.35
256	01151809	498455.04	2192479.46
257	01148394	498415.40	2192518.54
258	01148398	498350.48	2192552.90
259	01148401	498311.28	2192568.26
260	01148403	498285.87	2192570.32
261	01148404	498275.88	2192561.66
262	01148406	498253.51	2192536.66
263	01148410	498226.54	2192531.91
264	01148413	498183.82	2192554.83
265	01148416	498140.86	2192545.54
266	01148419	498080.44	2192519.83
267	01148425	498030.75	2192508.72
268	01148429	497996.83	2192513.16
269	01148435	497937.52	2192518.82
270	01148442	497904.72	2192508.88
271	01148446	497874.06	2192475.25
272	01148449	497851.00	2192441.77
273	01148453	497824.20	2192427.70
274	01148462	497771.97	2192416.55
275	01148467	497748.55	2192402.55
276	01148470	497730.02	2192353.05
277	01148471	497692.12	2192298.95
278	01148475	497627.35	2192279.93
279	01148483	497518.89	2192290.59
280	01148489	497477.83	2192315.23
281	01148494	497455.42	2192337.69
282	01148496	497430.83	2192386.37
283	01148498	497384.30	2192421.31
284	01140309	497316.19	2192456.23
285	01152593	497244.66	2192481.99
286	01140377	497171.38	2192511.11
287	01140397	497107.78	2192521.97
288	01140408	497079.44	2192518.73
289	01152594	497079.05	2192518.69
290	01152595	497055.68	2192502.15
291	01140425	497029.03	2192479.61
292	01140435	496981.33	2192429.99
293	01152596	496980.91	2192429.55
294	01152597	496941.40	2192371.19
295	01140445	496904.24	2192323.03

296	01152598	496850.73	2192289.82
297	01140481	496770.84	2192233.40
298	01152599	496770.59	2192233.23
299	01140492	496714.08	2192179.62
300	01140512	496641.11	2192150.62
301	01152600	496640.20	2192150.26
302	01140525	496556.51	2192147.83
303	01152601	496403.19	2192160.19
304	01140566	496401.83	2192160.40
305	01152602	496365.02	2192166.24
306	01140611	496258.93	2192185.42
307	01140629	496189.94	2192217.95
308	01152603	496189.82	2192218.01
309	01140639	496138.87	2192273.82
310	01140645	496114.33	2192324.04
311	01152604	496114.25	2192324.20
312	01140646	496105.95	2192361.32
313	01153674	495993.76	2192299.89
314	01140712	495932.81	2192257.21
315	01153675	495872.23	2192195.06
316	01140745	495871.81	2192194.71
317	01153676	495792.28	2192128.30
318	01140767	495791.89	2192127.89
319	01140785	495740.04	2192072.23
320	01153677	495683.88	2192044.90
321	01140829	495665.45	2192035.24
322	01153678	495616.69	2191974.15
323	01140854	495600.13	2191955.20
324	01140871	495565.97	2191941.09
325	01153679	495565.72	2191940.99
326	01153680	495518.58	2191929.08
327	01153681	495461.37	2191912.75
328	01140958	495394.95	2191891.15
329	01140970	495364.32	2191872.11
330	01153682	495364.02	2191871.93
331	01140981	495337.56	2191839.23
332	01140989	495325.12	2191779.89
333	01153683	495324.06	2191775.70
334	01153684	495292.51	2191715.51
335	0115368401	495283.71	2191699.59
336	0115368402	495245.66	2191647.38
337	01141040	495237.79	2191632.47
338	0114104001	495238.63	2191597.53

339	01141043	495239.06	2191561.76
340	01153687	495231.77	2191533.73
341	0115368701	495230.88	2191529.39
342	0115368702	495224.89	2191506.54
343	0115368703	495220.56	2191479.20
344	01141054	495218.37	2191468.54
345	01153688	495218.16	2191467.51
346	0115368801	495218.01	2191463.09
347	0115368802	495216.22	2191451.82
348	0115368803	495217.29	2191441.76
349	01141055	495216.90	2191430.23
350	01153689	495219.75	2191404.85
351	01141053	495219.79	2191404.77
352	0114105301	495224.33	2191396.32
353	0114105302	495231.42	2191381.41
354	0114105303	495234.63	2191371.20
355	0114105304	495244.68	2191337.37
356	0114105305	495251.31	2191226.35
357	0114105306	495255.72	2191175.19
358	0114105307	495259.95	2191172.58
359	0114105308	495268.18	2191167.94
360	0114105309	495274.43	2191165.25
361	0114105310	495278.05	2191164.56
362	0114105311	495305.67	2191164.18
363	0114105312	495351.98	2191165.49
364	0114105313	495355.29	2191158.28
365	0114105314	495347.07	2191151.67
366	0114105315	495343.20	2191149.95
367	0114105316	495268.26	2191081.52
368	0114105317	495282.73	2191059.80
369	0114105318	495261.47	2191049.77
370	0114105319	495228.47	2191011.23
371	0114105320	495229.32	2190947.86
372	0114105321	495241.19	2190900.89
373	0114105322	495240.22	2190792.28
374	0114105323	495424.53	2188602.38
375	0114105324	495522.36	2187513.10
376	0114105325	495541.52	2187269.60
377	0114105326	495642.53	2186140.27
378	0114105327	495714.15	2185234.40
379	0114105328	495715.11	2185218.65
380	0114105329	495819.41	2184035.03
381	0114105330	495837.44	2183848.27

382	0114105331	495814.31	2183847.41
383	0114105332	495822.29	2183628.94
384	0114105333	495840.91	2183088.78
385	0114105334	495790.62	2182858.40
386	0114105335	495782.15	2182804.04
387	0114105336	495787.00	2182763.46
388	0114105337	495820.03	2182707.23
389	0114105338	495826.40	2182678.53
390	0114105339	495808.46	2182634.19
391	0114105340	495774.60	2182520.83
392	0114105341	495749.93	2182522.80
393	0114105342	495758.66	2182481.99
394	0114105343	495786.66	2182351.08
395	0114105344	495865.98	2182345.53
396	0114105345	495866.23	2182338.27
397	0114105346	495870.37	2182338.92
398	01140748	495866.55	2182324.22
399	0114074801	495866.86	2182316.05
400	0114074802	495867.04	2182314.33
401	01140747	495867.99	2182286.12
402	0114074701	495877.26	2181959.27
403	0114074702	495879.55	2181933.85
404	0114074703	495885.49	2181867.92
405	0114074704	495893.66	2181777.40
406	0114074705	495895.80	2181753.66
407	0114074706	495898.69	2181721.57
408	0114074707	495901.62	2181683.69
409	0114074708	495902.58	2181671.25
410	0114074709	495904.22	2181650.04
411	0114074710	495960.98	2180915.94
412	0114074711	495962.11	2180903.67
413	0114074712	495912.69	2180852.85
414	0114074713	495878.54	2180796.39
415	0114074714	495853.59	2180750.44
416	0114074715	495833.90	2180720.24
417	0114074716	495812.89	2180686.10
418	0114074717	495782.68	2180640.15
419	0114074718	495744.60	2180591.57
420	0114074719	495696.81	2180519.19
421	0114074720	495674.61	2180449.81
422	0114074721	495672.51	2180443.25
423	0114074722	495617.61	2180323.58
424	0114074723	495562.50	2180255.12

425	0114074724	495546.77	2180218.22
426	0114074725	495536.47	2180194.05
427	0114074726	495427.48	2179978.22
428	0114074727	495391.52	2179918.44
429	0114074728	495585.06	2179921.28
430	0114074729	495699.10	2179905.96
431	0114074730	497108.89	2179666.10
432	0114074731	497588.00	2180022.00
433	0114074732	497618.48	2179996.10
434	0114074733	498172.51	2180020.07
435	0114074734	498495.91	2179871.41
436	0114074735	498657.59	2179813.47
437	01139536	498900.40	2179664.51
438	01152281	498909.25	2179656.01
439	01139517	498935.54	2179630.75
440	01152280	498935.57	2179630.72
441	01152279	498984.17	2179600.81
442	01139486	499032.01	2179568.30
443	01139460	499119.14	2179473.65
444	01152278	499120.36	2179472.33
445	01139413	499181.90	2179390.79
446	01139385	499244.19	2179310.21
447	01152277	499244.25	2179310.14
448	01139361	499307.97	2179238.07
449	01152276	499393.68	2179167.61
450	01139319	499394.15	2179167.33
451	01152275	499455.26	2179130.46
452	01152274	499667.49	2178986.66
453	01139194	499804.77	2178898.88
454	01152273	499805.58	2178898.36
455	01139126	500044.99	2178705.27
456	01139093	500167.09	2178618.64
457	01152272	500167.54	2178618.32
458	01152271	500271.68	2178511.56
459	01139059	500336.97	2178453.67
460	01139051	500382.55	2178424.05
461	01152270	500383.21	2178423.62
462	01139045	500430.01	2178414.85
463	01152269	500518.29	2178414.28
464	01139026	500519.03	2178414.38
465	01152268	500599.61	2178425.53
466	01152267	500750.30	2178452.98
467	01152266	500791.83	2178457.77

468	01138952	500792.38	2178457.90
469	01138896	500928.88	2178490.16
470	01152265	501019.99	2178530.47
471	01152264	501273.74	2178656.26
472	01138806	501361.08	2178696.83
473	01152263	501362.29	2178697.39
474	01138760	501472.12	2178734.54
475	01138738	501534.10	2178740.37
476	01152262	501534.84	2178740.44
477	01152261	501803.09	2178736.21
478	01152260	501899.05	2178732.32
479	01138669	501900.02	2178732.22
480	01152259	502061.40	2178713.97
481	01138634	502161.01	2178701.23
482	01152258	502164.27	2178700.82
483	01152257	502332.76	2178668.07
484	01152256	502424.64	2178652.22
485	01138581	502424.96	2178652.12
486	01152255	502593.40	2178599.91
487	01138512	502725.51	2178558.19
488	01152254	502857.03	2178498.59
489	01138449	502967.75	2178434.42
490	01152253	502969.09	2178433.64
491	01138407	503044.50	2178369.62
492	01152251	503120.21	2178305.35
493	01138335	503260.87	2178197.36
494	01138330	503269.02	2178191.21
495	01151736	503385.21	2178103.62
496	01138210	503503.39	2178021.52
497	01151735	503504.31	2178020.89
498	01138184	503561.06	2177990.01
499	01151728	503647.96	2177942.72
500	01138149	503800.08	2177865.51
501	01138124	503909.51	2177799.42
502	01151727	503910.47	2177798.83
503	01138092	504025.00	2177742.83
504	01151726	504025.82	2177742.43
505	01138067	504176.74	2177690.74
506	01138062	504214.12	2177678.50
507	01151725	504214.25	2177678.46
508	01151724	504320.65	2177655.98
509	01151723	504465.39	2177622.09
510	01137999	504704.30	2177563.37

511	01151722	504854.50	2177486.64
512	01151721	504952.60	2177443.23
513	01151720	505053.33	2177394.77
514	01137966	505053.79	2177394.44
515	01151719	505113.34	2177351.59
516	01137949	505154.50	2177321.68
517	01151718	505197.09	2177306.24
518	01151717	505245.62	2177290.06
519	01137924	505301.84	2177269.75
520	01151716	505335.02	2177260.10
521	01137922	505335.69	2177260.01
522	01137918	505382.85	2177253.34
523	01151715	505383.38	2177253.26
524	01137911	505424.85	2177253.10
525	01137909	505449.40	2177245.06
526	01151714	505449.53	2177245.01
527	01151713	505499.11	2177217.80
528	01137899	505539.14	2177192.26
529	01151712	505539.34	2177192.13
530	01137895	505569.16	2177180.73
531	01151711	505618.48	2177167.95
532	01137881	505649.33	2177162.62
533	01151710	505649.89	2177162.52
534	01137872	505720.03	2177142.59
535	01151709	505720.49	2177142.46
536	01151708	505759.66	2177128.66
537	01137867	505797.96	2177116.55
538	01151707	505817.47	2177114.33
539	01151706	505843.72	2177113.07
540	01151705	505869.10	2177113.49
541	01137858	505870.53	2177113.65
542	01137856	505895.28	2177116.47
543	01151704	505955.95	2177131.08
544	01137840	506034.60	2177152.43
545	01151703	506035.96	2177152.80
546	01151702	506108.24	2177180.34
547	01137831	506109.67	2177181.03
548	01137823	506140.96	2177196.18
549	01137808	506212.21	2177243.66
550	01151701	506212.88	2177244.11
551	01151700	506265.33	2177291.71
552	01151699	506303.53	2177332.28
553	01137782	506349.87	2177390.83

554	01151698	506372.01	2177430.29
555	01151697	506402.53	2177474.13
556	01137770	506436.31	2177534.19
557	01151696	506470.08	2177579.65
558	01151695	506487.86	2177615.85
559	01137752	506487.91	2177616.01
560	01151694	506496.46	2177645.01
561	01137749	506496.48	2177645.27
562	01151693	506500.86	2177704.72
563	01137747	506504.30	2177736.31
564	01137742	506524.76	2177759.59
565	01151692	506524.96	2177759.81
566	01151691	506555.17	2177775.89
567	01151690	506571.72	2177794.18
568	01137734	506571.73	2177794.26
569	01137732	506574.52	2177817.20
570	01151689	506574.52	2177817.24
571	01151688	506570.61	2177836.72
572	01137735	506570.63	2177836.90
573	01137733	506573.37	2177861.48
574	01151687	506613.61	2177950.18
575	01137725	506613.73	2177950.76
576	01137723	506622.71	2177992.98
577	01151686	506626.66	2178037.35
578	01137720	506626.54	2178039.56
579	01151685	506623.50	2178093.47
580	01137722	506622.89	2178149.65
581	01151684	506636.45	2178217.25
582	01151683	506642.36	2178251.46
583	01137716	506642.34	2178251.90
584	01151682	506638.96	2178316.93
585	01137717	506638.60	2178318.97
586	01137719	506631.97	2178356.78
587	01151681	506624.12	2178396.60
588	01137721	506623.90	2178396.91
589	01151680	506608.24	2178418.35
590	01137727	506595.11	2178432.50
591	01151679	506516.83	2178432.26
592	01137743	506516.65	2178432.29
593	01151678	506410.85	2178450.07
594	01137774	506410.76	2178450.10
595	01137784	506343.04	2178472.23
596	01137790	506317.11	2178484.45

597	01137796	506298.14	2178500.85
598	01151676	506298.05	2178500.92

**Перечень координат характерных точек границ
Старотойденского сельского поселения Аннинского муниципального
района Воронежской области**

№ п/п	Номер характерной точки границ	Координаты	
		X	Y
1	01144352	487574.42	2172995.55
2	0115671101	487440.46	2173019.04
3	01156711	487182.04	2173061.30
4	01156712	486912.42	2173108.21
5	01156713	486645.44	2173152.68
6	01144896	486218.40	2173224.94
7	01156714	485978.55	2173267.03
8	0114486083	485916.19	2173279.61
9	0114486082	485746.26	2173311.39
10	0114486081	485747.05	2173313.63
11	0114486080	485746.69	2173324.32
12	0114486079	485744.35	2173333.52
13	0114486078	485743.64	2173340.89
14	0114486077	485744.30	2173346.66
15	0114486076	485747.40	2173354.45
16	0114486075	485773.23	2173405.14
17	0114486074	485785.83	2173427.97
18	0114486073	485802.12	2173456.74
19	0114486072	485815.56	2173479.12
20	0114486071	485821.52	2173485.50
21	0114486070	485833.39	2173493.29
22	0114486069	485850.88	2173503.26
23	0114486068	485858.03	2173505.99
24	0114486067	485864.13	2173506.37
25	0114486066	485872.26	2173503.64
26	0114486065	485905.97	2173484.58
27	0114486064	485914.73	2173478.15
28	0114486063	485926.57	2173465.51
29	0114486062	485934.66	2173459.24
30	0114486061	485967.46	2173445.62
31	0114486060	485983.28	2173440.09
32	0114486059	485997.01	2173489.36
33	0114486058	486009.08	2173549.94
34	0114486057	486021.72	2173587.40
35	0114486056	486052.49	2173675.96
36	0114486055	486066.35	2173714.18

37	0114486054	486091.25	2173763.29
38	0114486053	486096.67	2173777.95
39	0114486052	486103.26	2173801.59
40	0114486051	486132.71	2173895.54
41	0114486050	486127.33	2173913.33
42	0114486049	486125.44	2173923.99
43	0114486048	486125.67	2173930.79
44	0114486047	486126.70	2173934.74
45	0114486046	486129.94	2173938.53
46	0114486045	486136.33	2173941.29
47	0114486044	486144.12	2173943.04
48	0114486043	486159.20	2173944.62
49	0114486042	486187.50	2173945.01
50	0114486041	486193.42	2173944.46
51	0114486040	486216.12	2173939.64
52	0114486039	486230.71	2173936.89
53	0114486038	486237.47	2173936.37
54	0114486037	486257.12	2173937.67
55	0114486036	486287.97	2173941.74
56	0114486035	486323.33	2173947.57
57	0114486034	486331.60	2173949.95
58	0114486033	486340.33	2173954.22
59	0114486032	486349.66	2173960.65
60	0114486031	486356.73	2173967.29
61	0114486030	486358.87	2173970.61
62	0114486029	486360.37	2173975.47
63	0114486028	486361.89	2173984.93
64	0114486027	486363.62	2173990.28
65	0114486026	486365.79	2173993.09
66	0114486025	486368.39	2173994.11
67	0114486024	486373.33	2173994.55
68	0114486023	486388.27	2173993.75
69	0114486022	486418.91	2173989.07
70	0114486021	486423.43	2174003.64
71	0114486020	486430.38	2174031.70
72	0114486019	486430.92	2174035.59
73	0114486018	486430.62	2174041.17
74	0114486017	486428.73	2174048.75
75	0114486016	486412.50	2174077.48
76	0114486015	486393.30	2174123.78
77	0114486014	486386.05	2174139.84
78	0114486013	486380.45	2174149.53
79	0114486012	486374.77	2174157.13

80	0114486011	486366.72	2174166.18
81	0114486010	486356.59	2174175.28
82	0114486009	486344.38	2174184.03
83	0114486008	486293.56	2174216.96
84	0114486007	486288.80	2174221.05
85	0114486006	486286.07	2174225.43
86	0114486005	486285.30	2174228.62
87	0114486004	486288.27	2174244.79
88	0114486003	486295.42	2174276.36
89	0114486002	486307.09	2174322.24
90	0114486001	486316.01	2174349.44
91	01144860	486326.83	2174367.19
92	01156931	486356.13	2174459.40
93	01156930	486454.78	2174784.93
94	01156929	486529.33	2175015.06
95	01144771	486574.56	2175194.90
96	01144758	486606.65	2175197.67
97	0114459907	486816.12	2175150.88
98	0114459906	487088.86	2175089.63
99	0114459905	487263.75	2175184.40
100	0114459904	487229.76	2175417.73
101	0114459903	487112.72	2176236.37
102	0114459902	487051.28	2176644.72
103	0114459901	486985.39	2177258.20
104	01144599	486959.17	2177360.43
105	01156397	486947.71	2177365.57
106	01156398	486916.72	2177372.76
107	01156399	486882.59	2177373.87
108	01156400	486706.34	2177430.25
109	01156401	486649.18	2177451.67
110	01144755	486610.27	2177468.20
111	01156402	486582.81	2177469.29
112	01156403	486553.90	2177468.06
113	01144798	486505.89	2177454.94
114	01149043	486469.09	2177458.48
115	01150620	486413.86	2177474.87
116	01150619	486365.24	2177495.80
117	01144857	486333.40	2177502.96
118	01150618	486297.27	2177491.20
119	01150617	486254.25	2177480.85
120	01144892	486226.21	2177478.92
121	01150616	486197.90	2177483.57
122	01144916	486154.40	2177507.12

123	01150615	486075.82	2177563.11
124	01144961	486012.41	2177614.14
125	01150614	485944.62	2177666.34
126	01150613	485911.88	2177695.56
127	01145019	485889.39	2177723.54
128	01145026	485871.21	2177768.76
129	01150612	485845.21	2177780.38
130	01145083	485737.37	2177798.56
131	01150611	485723.31	2177809.01
132	01145093	485715.76	2177825.72
133	01150610	485719.43	2177838.68
134	01145086	485728.29	2177849.31
135	01150609	485742.20	2177861.01
136	01145078	485750.84	2177876.75
137	01150608	485745.92	2177910.63
138	01150607	485696.57	2178063.57
139	01145106	485673.43	2178124.77
140	01150606	485664.80	2178127.79
141	01150605	485610.51	2178126.21
142	01145143	485584.05	2178129.28
143	01150604	485541.01	2178141.84
144	01150603	485497.59	2178162.91
145	01145194	485455.57	2178190.87
146	01150602	485449.83	2178205.10
147	01145195	485452.46	2178222.27
148	0115060002	485499.29	2178232.39
149	0115060001	485536.48	2178279.70
150	01150600	485545.14	2178295.48
151	01150599	485562.22	2178331.20
152	01145148	485579.69	2178377.17
153	01150598	485572.11	2178413.49
154	01150597	485549.86	2178455.12
155	01150596	485513.16	2178534.46
156	01145181	485487.87	2178605.79
157	01150595	485531.72	2178612.87
158	01150594	485583.43	2178615.19
159	01145129	485614.33	2178626.81
160	01150593	485612.30	2178653.14
161	01145142	485588.81	2178703.24
162	01150592	485565.82	2178742.28
163	01150591	485520.14	2178794.79
164	01150590	485454.40	2178877.95
165	01145200	485441.15	2178889.29

166	01150589	485419.41	2178881.49
167	01150588	485389.35	2178869.91
168	01150587	485340.61	2178858.35
169	01145261	485306.20	2178849.13
170	01150586	485269.14	2178861.11
171	01150585	485215.59	2178880.87
172	01150584	485171.09	2178907.01
173	01150583	485127.06	2178922.93
174	01145333	485076.40	2178935.15
175	01150582	485026.27	2178935.46
176	01150581	484947.56	2178948.13
177	01145387	484889.31	2178977.91
178	01150580	484841.62	2179018.40
179	01150579	484785.23	2179082.36
180	01150578	484711.28	2179159.18
181	01145440	484685.82	2179196.40
182	01150577	484677.70	2179225.88
183	01145444	484675.86	2179247.96
184	01150576	484682.53	2179269.57
185	01145436	484701.50	2179301.12
186	01150575	484724.36	2179340.50
187	01150574	484745.37	2179383.22
188	01150573	484759.60	2179425.63
189	01145424	484770.30	2179490.05
190	01150572	484762.25	2179517.82
191	01150571	484741.54	2179562.93
192	01150570	484708.00	2179628.77
193	01145453	484658.74	2179704.14
194	01150569	484628.67	2179749.68
195	01150568	484589.50	2179808.45
196	01145474	484532.19	2179874.08
197	01150567	484492.21	2179913.21
198	01150566	484445.18	2179957.99
199	01150565	484341.92	2180082.09
200	01145559	484269.74	2180176.03
201	01150564	484179.59	2180310.95
202	01150563	484129.02	2180377.73
203	01150562	484059.04	2180460.70
204	01145630	484029.88	2180485.82
205	01150561	483987.01	2180513.73
206	01150560	483851.56	2180579.27
207	01145695	483771.23	2180608.91
208	01150558	483701.73	2180624.55

209	01150557	483657.27	2180631.08
210	01145749	483602.02	2180632.01
211	01150556	483527.46	2180627.81
212	01150555	483461.50	2180621.45
213	01150554	483330.14	2180595.94
214	01145826	483273.15	2180578.90
215	01150553	483224.83	2180557.97
216	01150552	483168.48	2180526.46
217	01150551	483085.09	2180473.27
218	01150550	483023.47	2180427.03
219	01145874	482989.48	2180408.46
220	01150549	482941.89	2180390.12
221	01150548	482905.90	2180378.28
222	01150547	482870.64	2180369.02
223	01145936	482830.14	2180362.94
224	01150546	482745.49	2180356.59
225	01150545	482597.38	2180344.83
226	01150544	482535.77	2180336.10
227	01146046	482507.59	2180320.34
228	01150543	482499.07	2180302.06
229	01146047	482500.95	2180279.12
230	01150542	482511.23	2180239.52
231	01146035	482546.57	2180152.44
232	01150541	482544.40	2180125.06
233	01146034	482550.03	2180113.38
234	01150540	482557.15	2180106.03
235	01146026	482575.26	2180100.02
236	01150539	482611.63	2180103.36
237	01150538	482658.72	2180113.99
238	01150537	482703.19	2180126.22
239	01145973	482731.08	2180129.17
240	01150536	482761.79	2180126.29
241	01150535	482788.41	2180119.81
242	01145937	482826.63	2180101.06
243	01150534	482849.89	2180074.83
244	01150533	482866.14	2180053.39
245	01145920	482875.00	2180026.51
246	01150532	482874.80	2180012.01
247	01150531	482869.82	2179990.47
248	01145929	482856.21	2179971.96
249	01150530	482823.88	2179954.31
250	01145951	482789.59	2179942.54
251	01150529	482753.17	2179940.05

252	01145983	482699.85	2179954.71
253	01150528	482589.71	2179986.43
254	0050527	482512.23	2180009.38
255	01146056	482478.83	2180015.56
256	01150526	482453.63	2180009.31
257	01150525	482425.31	2179996.96
258	01150524	482353.36	2179972.42
259	01146144	482312.09	2179964.60
260	01150523	482264.97	2179954.81
261	01150522	482223.93	2179941.89
262	01150521	482193.14	2179927.72
263	01146158	482149.98	2179905.33
264	01150520	482144.47	2179895.70
265	01146161	482142.11	2179872.58
266	01150519	482154.01	2179853.50
267	01146149	482175.12	2179837.40
268	01150518	482214.07	2179821.24
269	01146122	482264.80	2179807.32
270	01150517	482331.76	2179791.57
271	01150516	482393.14	2179786.65
272	01146079	482428.39	2179777.15
273	01150515	482444.38	2179761.67
274	01146069	482454.73	2179739.11
275	01150514	482452.49	2179713.44
276	01146077	482432.94	2179675.90
277	01150513	482418.83	2179649.69
278	01146085	482416.36	2179629.12
279	01150512	482425.91	2179605.68
280	01150511	482445.86	2179596.35
281	01146070	482453.61	2179594.14
282	01150510	482496.46	2179604.58
283	01150509	482536.34	2179624.27
284	01150508	482578.04	2179660.25
285	01146019	482591.30	2179667.66
286	01150507	482617.46	2179671.39
287	01150506	482660.81	2179670.78
288	01150505	482748.46	2179667.04
289	01145955	482777.70	2179658.97
290	01150504	482792.22	2179638.31
291	01150503	482800.19	2179612.24
292	01145945	482803.65	2179573.18
293	01150502	482795.54	2179545.54
294	01150501	482790.10	2179515.45

295	01145959	482773.72	2179483.17
296	01150500	482748.27	2179444.52
297	01150499	482702.29	2179390.46
298	01146006	482634.54	2179329.45
299	01150498	482611.72	2179326.72
300	01146024	482580.44	2179342.36
301	01150497	482524.74	2179372.26
302	01146062	482470.49	2179388.58
303	01150496	482422.99	2179387.31
304	01150495	482367.31	2179378.84
305	01150494	482322.38	2179376.83
306	01150493	482288.74	2179350.59
307	01150492	482250.55	2179330.98
308	01150491	482146.20	2179309.25
309	01150490	482114.49	2179296.74
310	01146169	482094.06	2179278.77
311	01150489	482075.52	2179256.63
312	01146178	482057.14	2179249.84
313	01150488	482043.23	2179256.89
314	01146185	482032.68	2179283.69
315	01150487	482029.08	2179326.16
316	01150486	482023.31	2179360.00
317	01150485	482029.02	2179384.13
318	01150848	482035.12	2179418.50
319	01146186	482029.92	2179439.58
320	27277001	482023.72	2179443.17
321	27277002	482006.45	2179454.77
322	27277003	481978.46	2179454.12
323	27277004	481949.09	2179447.94
324	27277005	481921.34	2179436.79
325	27277006	481888.04	2179428.02
326	27277007	481875.04	2179427.72
327	27277008	481866.29	2179395.50
328	27277009	481849.90	2179347.11
329	27277010	481833.21	2179312.21
330	27277011	481821.68	2179270.43
331	27277012	481830.33	2179220.62
332	27277013	481801.45	2179193.94
333	27277014	481784.96	2179171.56
334	27277015	481741.68	2179140.04
335	27277016	481694.32	2179133.44
336	27277017	481659.11	2179163.63
337	27277018	481620.15	2179204.74

338	27277019	481578.68	2179245.79
339	27277020	481534.48	2179210.75
340	27277021	481514.26	2179177.28
341	27277022	481504.11	2179140.53
342	2727702201	481496.80	2179135.26
343	27277023	481480.49	2179123.48
344	27277024	481437.70	2179135.49
345	27277025	481417.06	2179163.02
346	27277026	481416.21	2179178.00
347	27277027	481442.72	2179199.62
348	27277028	481432.34	2179215.88
349	27277029	481404.11	2179225.23
350	27277030	481386.01	2179207.81
351	27277031	481377.26	2179175.60
352	27277032	481371.27	2179153.45
353	27277033	481385.88	2179127.28
354	27277034	481374.49	2179101.01
355	27277035	481359.28	2179088.15
356	27277036	481306.79	2179108.94
357	27277037	481274.20	2179133.69
358	27277038	481239.33	2179170.89
359	27277039	481219.09	2179180.93
360	27277040	481178.59	2179180.49
361	27277041	481151.24	2179195.36
362	27277042	481127.56	2179202.81
363	27277043	481110.06	2179180.90
364	27277044	481096.82	2179148.58
365	27277045	481078.22	2179109.14
366	27277046	481053.92	2179100.07
367	27277047	481015.90	2179100.69
368	27277048	480986.58	2179114.01
369	27277049	480941.49	2179138.97
370	27277050	480908.98	2179160.72
371	27277051	480869.25	2179169.80
372	27277052	480816.71	2179171.09
373	27277053	480771.83	2179165.54
374	27277054	480737.42	2179161.24
375	27277055	480691.22	2179147.67
376	27277056	480667.88	2179162.13
377	27277057	480635.18	2179170.37
378	27277058	480609.80	2179186.29
379	27277059	480563.37	2179204.22
380	27277060	480498.03	2179218.20

381	27277061	480414.74	2179229.77
382	27277062	480363.00	2179239.57
383	27277063	480323.62	2179255.67
384	27277064	480305.68	2179274.25
385	27277065	480323.40	2179308.17
386	27277066	480317.35	2179331.54
387	27277067	480286.94	2179348.84
388	27277068	480256.82	2179353.64
389	27277069	480231.84	2179352.56
390	27277070	480214.68	2179380.67
391	27277071	480194.63	2179382.71
392	27277072	480177.76	2179376.81
393	27277073	480149.85	2179394.17
394	27277074	480105.37	2179393.14
395	27277075	480094.09	2179426.38
396	27277076	480071.54	2179449.87
397	27277077	480038.19	2179443.09
398	27277078	480004.14	2179466.31
399	27277079	480009.95	2179495.95
400	27277080	480043.68	2179508.24
401	27277081	480068.86	2179543.83
402	27277082	480105.04	2179579.68
403	27277083	480142.59	2179599.56
404	27277084	480160.04	2179623.47
405	27277085	480184.03	2179624.02
406	27277086	480207.39	2179608.56
407	27277087	480208.01	2179560.56
408	27277088	480210.93	2179542.63
409	27277089	480253.49	2179518.61
410	27277090	480245.10	2179492.41
411	27277091	480335.35	2179482.50
412	27277092	480372.65	2179512.87
413	27277093	480432.30	2179529.26
414	27277094	480483.46	2179565.96
415	27277095	480438.63	2179600.93
416	27277096	480415.48	2179585.89
417	27277097	480392.29	2179593.85
418	27277098	480400.82	2179614.05
419	27277099	480434.22	2179640.34
420	27277100	480499.20	2179641.84
421	27277101	480532.51	2179650.62
422	27277102	480532.36	2179700.13
423	27277103	480493.14	2179709.22

424	27277104	480463.77	2179681.53
425	27277105	480432.99	2179714.83
426	27277106	480465.66	2179751.09
427	27277107	480493.04	2179756.23
428	27277108	480546.62	2179796.49
429	27277109	480545.92	2179826.98
430	27277110	480526.29	2179832.02
431	27277111	480474.16	2179794.30
432	27277112	480435.02	2179821.40
433	27277113	480458.22	2179855.95
434	27277114	480500.88	2179870.94
435	27277115	480468.70	2179900.21
436	27277116	480422.51	2179886.13
437	27277117	480409.01	2179885.82
438	27277118	480392.05	2179905.43
439	27277119	480375.42	2179911.04
440	27277120	480342.22	2179962.29
441	27277121	480273.83	2179999.71
442	27277122	480237.29	2180001.36
443	27277123	480222.70	2179983.52
444	27277124	480222.85	2179955.52
445	27277125	480196.33	2179955.90
446	27277126	480188.67	2180048.75
447	27277127	480157.74	2180045.53
448	27277128	480135.69	2180026.01
449	27277129	480110.69	2180025.43
450	27277130	480028.16	2180004.51
451	27277131	479842.62	2179960.69
452	27277132	479630.56	2179939.27
453	27277133	479426.28	2179863.00
454	27277134	479308.57	2179741.24
455	27277135	479245.70	2179627.25
456	2727713501	479232.65	2179621.78
457	27277136	479066.40	2179552.07
458	27277137	478831.22	2179514.10
459	27277138	478784.65	2179473.51
460	27277139	478766.87	2179377.57
461	27277140	478778.57	2179282.82
462	27277141	478801.52	2179198.83
463	27277142	478786.08	2179152.96
464	27277143	478718.23	2179145.88
465	27277144	478709.23	2179144.12
466	27277145	478647.69	2179145.14

467	27277146	478634.52	2179089.81
468	27277147	478659.22	2178998.88
469	27277148	478554.46	2178925.33
470	27277149	478336.97	2178860.08
471	27277150	478146.81	2178760.47
472	27277151	477995.90	2178671.81
473	27277152	477886.05	2178685.16
474	27277153	477807.81	2178611.26
475	27277154	477800.47	2178500.55
476	27277155	477758.92	2178460.54
477	27277156	477710.58	2178474.38
478	27277157	477671.48	2178477.94
479	27277158	477574.82	2178462.60
480	27277159	477569.40	2178396.95
481	27277160	477495.72	2178382.68
482	27277161	477445.39	2178374.96
483	27277162	477375.98	2178308.27
484	27277163	477261.34	2178354.02
485	27277164	477173.42	2178370.41
486	27277165	477164.95	2178452.23
487	27277166	477183.95	2178556.22
488	27277167	477113.04	2178655.54
489	27277168	477027.18	2178710.99
490	27277169	476892.54	2178673.73
491	2727716901	476866.89	2178663.73
492	27277170	476750.33	2178618.29
493	27277171	476642.66	2178603.19
494	27277172	476628.10	2178667.86
495	27277173	476652.16	2178727.96
496	27277174	476624.67	2178768.81
497	27277175	476542.70	2178724.82
498	27277176	476560.17	2178664.22
499	27277177	476496.69	2178641.69
500	27277178	476418.26	2178596.29
501	27277179	476370.29	2178511.61
502	2727717901	476359.86	2178483.07
503	27277180	476333.22	2178410.18
504	27277181	476277.03	2178334.31
505	27277182	476310.49	2178295.10
506	27277183	476294.35	2178196.69
507	27277184	476258.59	2178061.29
508	27277185	476207.44	2178046.55
509	27277186	476135.91	2178067.83

510	27277187	476069.60	2178017.72
511	27277188	476037.08	2177955.92
512	27277189	476101.35	2177903.95
513	27277190	476152.33	2177843.16
514	27277191	476205.98	2177754.43
515	27277192	476257.40	2177696.15
516	27277193	476182.96	2177630.34
517	27277194	476049.76	2177595.62
518	27277195	476035.33	2177530.25
519	27277196	476069.35	2177488.06
520	27277197	476157.29	2177450.17
521	27277198	476164.19	2177392.32
522	27277199	476107.34	2177385.45
523	27277200	476059.83	2177364.30
524	27277201	475995.80	2177364.75
525	27277202	475953.18	2177286.21
526	27277203	475905.90	2177256.06
527	27277204	475930.86	2177195.64
528	27277205	475886.86	2177112.06
529	2727720501	475872.43	2177097.40
530	27277206	475840.97	2177065.44
531	27277207	475805.94	2176983.07
532	27277208	475807.52	2176917.59
533	27277209	475822.58	2176811.42
534	27277210	475834.13	2176747.18
535	2727721001	475776.58	2176722.83
536	27277211	475753.92	2176713.24
537	27277212	475692.20	2176721.76
538	27277213	475643.84	2176757.10
539	27277214	475662.30	2176821.06
540	27277215	475716.48	2176855.88
541	27277216	475746.74	2176928.63
542	27277217	475661.27	2176988.59
543	27277218	475681.52	2177082.10
544	2727221801	475649.50	2177094.22
545	27277219	475619.44	2177105.61
546	27277220	475547.07	2177119.88
547	27277221	475409.94	2177227.60
548	27277222	475293.11	2177198.28
549	2727722201	475272.81	2177187.14
550	27277223	475237.82	2177167.94
551	27277224	475187.24	2177253.75
552	27277225	475151.70	2177337.92

553	27277226	475040.52	2177344.24
554	27277227	474935.73	2177313.71
555	27277228	474847.12	2177234.05
556	27277229	474787.50	2177155.09
557	313	474786.50	2177148.66
558	31301	474776.03	2177081.77
559	27277230	474774.93	2177074.77
560	27277231	474739.80	2176996.90
561	27277232	474789.95	2176908.08
562	27277233	474849.46	2176804.48
563	27277234	474851.04	2176739.00
564	27277235	474908.00	2176720.87
565	27277236	474965.27	2176689.24
566	27277237	474929.74	2176648.87
567	01147519	474881.22	2176624.09
568	01149829	475272.81	2176437.89
569	01147450	475580.62	2176291.53
570	01147445	475658.42	2176265.45
571	01147443	475715.61	2176187.75
572	01149828	475716.03	2176172.43
573	01147444	475711.39	2176156.13
574	01147434	475872.42	2175905.73
575	01147422	476030.87	2175998.39
576	01149827	476043.82	2175927.20
577	01149826	476104.55	2175533.70
578	01149825	476152.20	2175153.49
579	01149824	476165.79	2175059.33
580	01149823	476202.34	2174744.39
581	01149822	476221.95	2174584.82
582	01149821	476257.40	2174341.37
583	01147407	476322.09	2173830.72
584	0114740701	476451.28	2172921.20
585	01147394	476475.86	2172748.23
586	01149788	476471.49	2172718.36
587	01147396	476435.33	2172672.41
588	01147393	476435.30	2172672.27
589	01149789	476428.57	2172636.52
590	01147391	476425.90	2172606.69
591	01147388	476435.54	2172558.44
592	01147381	476449.83	2172528.16
593	01147370	476482.86	2172493.24
594	01149790	476506.03	2172481.04
595	01147360	476589.04	2172544.14

596	01147350	476641.07	2172607.62
597	01149791	476676.32	2172621.23
598	01147297	476866.21	2172651.33
599	0114729702	476907.12	2172636.91
600	01147286	476929.44	2172629.04
601	01147278	476956.25	2172641.60
602	01149792	476970.44	2172649.40
603	01147204	477216.46	2172760.94
604	01147196	477242.66	2172697.30
605	01149793	477244.56	2172679.43
606	01147193	477249.90	2172581.51
607	01149794	477286.83	2172546.10
608	01147183	477286.93	2172546.03
609	01147171	477340.27	2172510.34
610	01149795	477340.76	2172510.01
611	01147154	477427.48	2172429.09
612	01149796	477433.90	2172386.56
613	01147150	477433.90	2172386.52
614	01147153	477427.62	2172340.49
615	01149797	477443.36	2172300.61
616	01149798	477464.25	2172255.67
617	01147140	477500.95	2172164.88
618	01149799	477474.36	2172097.67
619	01147143	477465.47	2172075.19
620	01149800	477465.42	2172075.06
621	01149801	477404.71	2171956.03
622	01149802	477354.04	2171852.43
623	01147174	477329.26	2171788.28
624	01147177	477320.60	2171739.53
625	01149803	477320.47	2171738.78
626	01149804	477317.09	2171660.36
627	01147179	477313.54	2171598.13
628	01149805	477297.17	2171541.74
629	01149806	477278.26	2171484.47
630	01147185	477278.25	2171484.38
631	01147187	477269.56	2171426.44
632	01149807	477232.92	2171359.62
633	01147214	477191.67	2171249.30
634	01149808	477184.83	2171176.82
635	01147220	477172.23	2171087.23
636	01149809	477187.69	2170996.23
637	01147212	477204.09	2170880.22
638	01149810	477204.29	2170878.82

639	01147202	477228.27	2170785.35
640	01149811	477231.22	2170673.77
641	01147198	477231.09	2170672.29
642	01149812	477216.90	2170510.05
643	01147206	477214.96	2170378.82
644	01149813	477270.26	2170372.57
645	01147151	477430.25	2170350.33
646	01149814	477630.45	2170227.96
647	01147131	477632.55	2170226.88
648	01147094	477820.16	2170131.04
649	01149815	478032.83	2169575.15
650	01147005	478166.62	2169235.71
651	0114700501	478172.18	2169221.66
652	01149816	478193.75	2169164.41
653	01149817	478249.03	2169008.21
654	0114981701	478449.53	2168506.47
655	0114981702	478436.88	2168487.99
656	0114981703	478533.63	2168264.19
657	0114981704	478744.03	2167739.08
658	0114981705	478903.79	2167355.94
659	0114929612	478929.61	2167291.85
660	0114929611	478934.98	2167278.08
661	0114929610	478942.79	2167258.33
662	0114929609	478935.53	2167254.64
663	0114929608	479004.93	2167074.21
664	0114929607	479253.04	2166442.13
665	0114929606	479298.55	2166324.10
666	0114929605	479469.61	2165880.47
667	0114929604	479531.95	2165718.77
668	0114929603	479564.72	2165636.53
669	0114929602	479627.30	2165537.92
670	0114929601	480043.49	2164475.58
671	01149296	480064.90	2164404.32
672	01149285	480278.81	2164525.08
673	01150089	480324.06	2164520.47
674	01149283	480370.17	2164515.31
675	01149282	480403.91	2164507.66
676	01149279	480456.04	2164511.33
677	01149277	480505.81	2164508.30
678	01149272	480607.50	2164458.94
679	01149271	480642.29	2164455.28
680	01149267	480736.07	2164468.00
681	01150088	480767.39	2164468.55

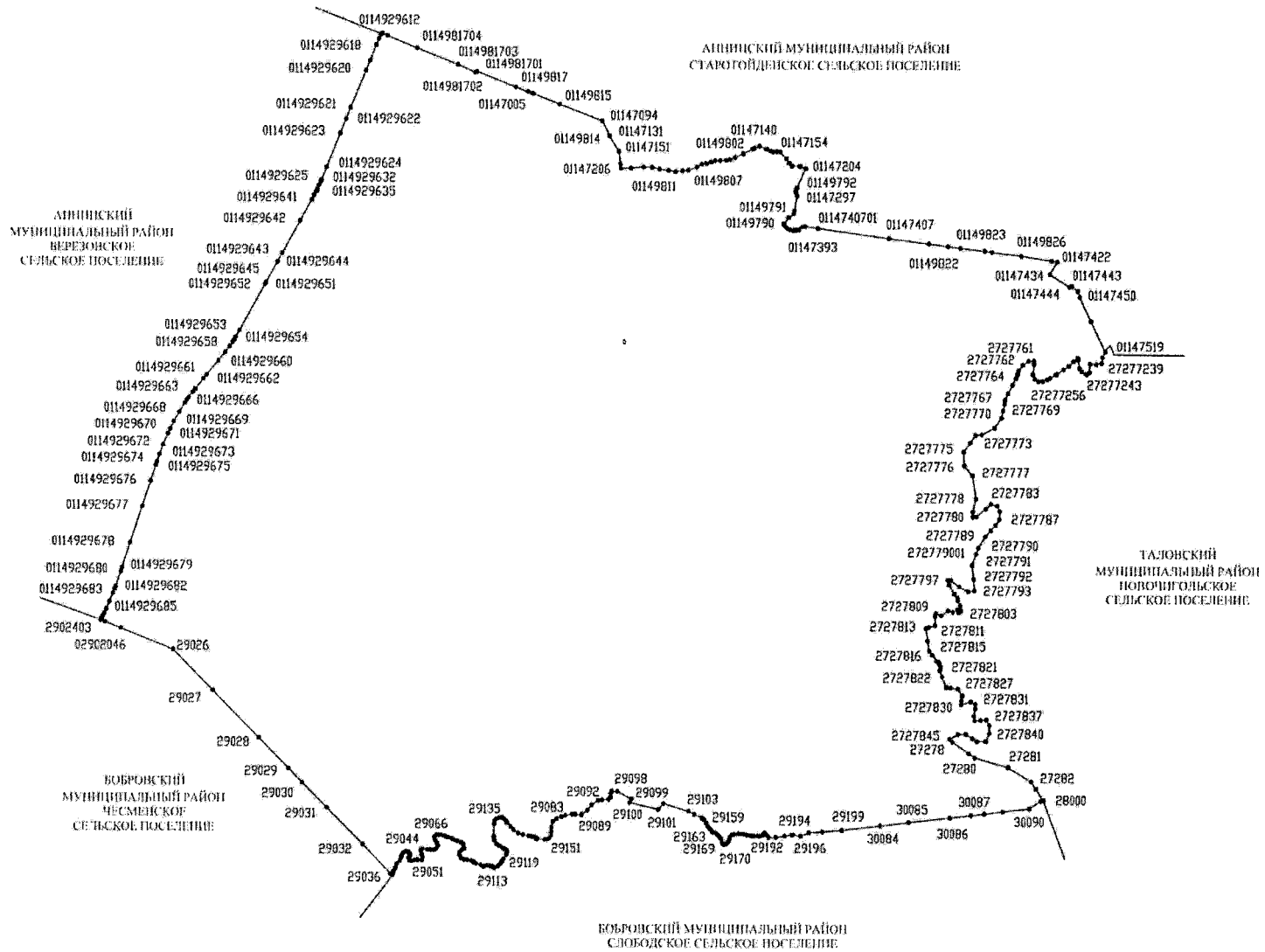
682	01149265	480805.25	2164462.12
683	01149263	480851.83	2164435.93
684	01149261	480907.02	2164428.37
685	01149258	480963.59	2164437.89
686	01149255	481016.24	2164430.28
687	01149245	481132.00	2164352.18
688	01149242	481225.69	2164323.13
689	01149238	481291.66	2164297.29
690	01150087	481299.97	2164290.33
691	01149232	481330.59	2164267.85
692	01149225	481401.73	2164236.70
693	01149215	481492.74	2164215.28
694	01149213	481529.51	2164196.32
695	01149210	481573.24	2164166.39
696	01149206	481626.62	2164118.74
697	01149205	481639.15	2164108.06
698	01149202	481663.79	2164097.22
699	01149200	481724.89	2164077.34
700	01149193	481847.04	2163978.24
701	01149188	481918.91	2163953.01
702	01150086	481968.75	2163927.17
703	01149182	482015.76	2163912.32
704	01149180	482048.93	2163908.13
705	01149177	482075.65	2163923.34
706	01149166	482219.71	2164052.39
707	01149158	482318.61	2164133.78
708	01149155	482339.09	2164145.36
709	01149153	482395.70	2164167.78
710	01146064	482464.21	2164183.46
711	01146045	482515.89	2164180.34
712	0114604501	482404.52	2164246.95
713	0114604502	482282.95	2164456.43
714	0114604503	482238.42	2164534.46
715	01145752	483593.38	2165387.37
716	01149858	483412.22	2165643.33
717	0114985801	483253.60	2165868.51
718	01149857	483144.75	2166023.03
719	01149856	482887.48	2166396.83
720	01149855	482620.84	2166779.94
721	01149854	482107.23	2167513.08
722	01146181	482044.87	2167598.67
723	01149859	482321.49	2167925.98
724	0114985901	482333.30	2167939.83

725	01146050	482496.39	2168131.10
726	01145987	482691.87	2168379.96
727	01145956	482775.76	2168491.17
728	0114595601	482895.34	2168634.64
729	0114595602	483081.53	2168858.02
730	0114595603	483104.58	2168885.66
731	0114595604	483108.87	2168889.91
732	01145784	483465.17	2169329.76
733	0114578401	483540.06	2169398.76
734	0114578402	483693.31	2169596.04
735	0114578403	483716.74	2169614.30
736	0114578404	483782.60	2169706.93
737	0114578405	483822.59	2169754.44
738	0114578406	484023.94	2170008.84
739	0114578407	484140.74	2170160.80
740	0114578408	484234.59	2170279.15
741	0114578409	484428.52	2170532.71
742	01145784	484459.38	2170533.45
743	01149097	484469.82	2170523.49
744	01149088	484741.36	2170295.21
745	01149075	485093.85	2170058.72
746	01149074	485170.51	2170333.05
747	01149071	485181.81	2170673.88
748	01149067	485295.62	2170818.01
749	01149060	485431.43	2171141.48
750	0114906001	485381.90	2171222.20
751	0114906002	485297.80	2171545.80
752	0114906003	485185.50	2171705.10
753	01149077	485025.37	2171836.39
754	01149081	484888.69	2172005.84
755	01149086	484786.45	2172156.57
756	01149092	484688.82	2172327.84
757	01149093	484617.25	2172475.91
758	01149095	484521.17	2172618.27
759	01149096	484469.94	2172662.98
760	01149101	484367.69	2172814.55
761	01149102	484333.78	2172868.30
762	01149103	484275.79	2173151.62
763	01149112	483842.23	2173226.14
764	01156761	483569.92	2173494.46
765	01156760	483295.97	2173761.03
766	01149127	483018.77	2174050.48
767	01149132	482915.63	2174420.94

768	01149128	483012.10	2174403.44
769	01149125	483122.03	2174362.52
770	01149122	483239.90	2174311.63
771	01156759	483264.84	2174301.32
772	01149119	483532.05	2174197.93
773	01149109	483927.40	2174034.13
774	01149115	483809.24	2173661.70
775	01156758	484075.41	2173619.55
776	01149104	484223.88	2173595.12
777	01156757	484345.97	2173572.43
778	01156756	484613.41	2173516.71
779	01149079	484932.87	2173453.20
780	0114907901	484938.10	2173437.30
781	0114907902	484879.80	2173250.70
782	01149069	485210.38	2173208.87
783	01149065	485310.90	2173197.45
784	0114906501	485781.61	2173113.32
785	0114906502	485793.00	2173193.60
786	0114906503	485870.10	2173183.50
787	0114906504	485919.60	2173177.10
788	0114906505	486038.60	2173161.90
789	0114906506	486052.60	2173160.10
790	0114906507	486136.30	2173137.10
791	0114906508	486107.46	2173055.08
792	01149051	486216.41	2173034.81
793	01149048	486281.03	2173029.87
794	0114904801	486278.65	2173013.96
795	0114904802	486266.61	2173015.30
796	0114904803	486261.09	2172970.98
797	0114904804	486272.23	2172971.01
798	01149049	486268.36	2172945.15
799	01149047	486318.18	2172928.46
800	01149041	486532.87	2172898.88
801	01149035	486683.56	2172870.19
802	0114903501	486688.20	2172862.00
803	0114903502	486669.31	2172773.01
804	0114903503	486791.80	2172743.00
805	0114903504	486729.10	2172566.00
806	01149037	486635.50	2172628.20
807	01149046	486325.49	2172190.00
808	01149040	486558.25	2172121.81
809	01149033	486716.17	2172007.51
810	01149029	486833.04	2172154.82

811	01149028	486991.70	2172349.56
812	01149026	487120.20	2172516.64
813	01149023	487238.52	2172685.31
814	01144382	487512.47	2172642.34
815	0114438201	487524.08	2172707.94
816	01144360	487561.81	2172921.20
817	0114436001	487573.65	2172990.97
818	0114436002	487574.27	2172994.68

Карта-схема границ Старочигольского сельского поселения Аннинского муниципального района Воронежской области



**Перечень координат характерных точек границ
Старочигольского сельского поселения Аннинского муниципального района
Воронежской области**

№ п/п	Номер характерной точки границ	Координаты	
		X	Y
1	0114929612	478929.61	2167291.85
2	0114981705	478903.79	2167355.94
3	0114981704	478744.03	2167739.08
4	0114981703	478533.63	2168264.19
5	0114981702	478436.88	2168487.99
6	0114981701	478449.53	2168506.47
7	01149817	478249.03	2169008.21
8	01149816	478193.75	2169164.41
9	0114700501	478172.18	2169221.66
10	01147005	478166.62	2169235.71
11	01149815	478032.83	2169575.15
12	01147094	477820.16	2170131.04
13	01147131	477632.55	2170226.88
14	01149814	477630.45	2170227.96
15	01147151	477430.25	2170350.33
16	01149813	477270.26	2170372.57
17	01147206	477214.96	2170378.82
18	01149812	477216.90	2170510.05
19	01147198	477231.09	2170672.29
20	01149811	477231.22	2170673.77
21	01147202	477228.27	2170785.35
22	01149810	477204.29	2170878.82
23	01147212	477204.09	2170880.22
24	01149809	477187.69	2170996.23
25	01147220	477172.23	2171087.23
26	01149808	477184.83	2171176.82
27	01147214	477191.67	2171249.30
28	01149807	477232.92	2171359.62
29	01147187	477269.56	2171426.44
30	01147185	477278.25	2171484.38
31	01149806	477278.26	2171484.47
32	01149805	477297.17	2171541.74
33	01147179	477313.54	2171598.13
34	01149804	477317.09	2171660.36
35	01149803	477320.47	2171738.78

36	01147177	477320.60	2171739.53
37	01147174	477329.26	2171788.28
38	01149802	477354.04	2171852.43
39	01149801	477404.71	2171956.03
40	01149800	477465.42	2172075.06
41	01147143	477465.47	2172075.19
42	01149799	477474.36	2172097.67
43	01147140	477500.95	2172164.88
44	01149798	477464.25	2172255.67
45	01149797	477443.36	2172300.61
46	01147153	477427.62	2172340.49
47	01147150	477433.90	2172386.52
48	01149796	477433.90	2172386.56
49	01147154	477427.48	2172429.09
50	01149795	477340.76	2172510.01
51	01147171	477340.27	2172510.34
52	01147183	477286.93	2172546.03
53	01149794	477286.83	2172546.10
54	01147193	477249.90	2172581.51
55	01149793	477244.56	2172679.43
56	01147196	477242.66	2172697.30
57	01147204	477216.46	2172760.94
58	01149792	476970.44	2172649.40
59	01147278	476956.25	2172641.60
60	01147286	476929.44	2172629.04
61	0114729702	476907.12	2172636.91
62	01147297	476866.21	2172651.33
63	01149791	476676.32	2172621.23
64	01147350	476641.07	2172607.62
65	01147360	476589.04	2172544.14
66	01149790	476506.03	2172481.04
67	01147370	476482.86	2172493.24
68	01147381	476449.83	2172528.16
69	01147388	476435.54	2172558.44
70	01147391	476425.90	2172606.69
71	01149789	476428.57	2172636.52
72	01147393	476435.30	2172672.27
73	01147396	476435.33	2172672.41
74	01149788	476471.49	2172718.36
75	01147394	476475.86	2172748.23
76	0114740701	476451.28	2172921.20
77	01147407	476322.09	2173830.72
78	01149821	476257.40	2174341.37

79	01149822	476221.95	2174584.82
80	01149823	476202.34	2174744.39
81	01149824	476165.79	2175059.33
82	01149825	476152.20	2175153.49
83	01149826	476104.55	2175533.70
84	01149827	476043.82	2175927.20
85	01147422	476030.87	2175998.39
86	01147434	475872.42	2175905.73
87	01147444	475711.39	2176156.13
88	01149828	475716.03	2176172.43
89	01147443	475715.61	2176187.75
90	01147445	475658.42	2176265.45
91	01147450	475580.62	2176291.53
92	01149829	475272.81	2176437.89
93	01147519	474881.22	2176624.09
94	27277238	474813.63	2176589.56
95	27277239	474741.42	2176576.81
96	27277240	474723.54	2176509.36
97	27277241	474731.40	2176432.03
98	27277242	474621.05	2176424.37
99	27277243	474597.51	2176384.29
100	27277244	474632.96	2176324.63
101	27277245	474671.24	2176292.54
102	27277246	474777.65	2176277.10
103	27277247	474801.83	2176269.68
104	27277248	474760.56	2176218.17
105	27277249	474696.08	2176154.10
106	27277250	474655.15	2176088.59
107	27277251	474600.19	2176003.25
108	2727725101	474591.44	2175988.87
109	27277253	474547.36	2175916.48
110	27277254	474527.08	2175878.37
111	27277255	474504.90	2175820.24
112	27277256	474502.71	2175764.72
113	27277257	474534.49	2175715.41
114	2727725701	474591.44	2175691.17
115	2727758	474593.63	2175690.24
116	2727759	474722.04	2175706.96
117	2727760	474761.54	2175706.18
118	2727761	474761.44	2175634.67
119	2727762	474712.83	2175564.90
120	2727763	474640.15	2175507.49
121	272776301	474591.44	2175491.12

122	2727764	474543.33	2175474.95
123	2727765	474456.08	2175430.46
124	2727766	474346.39	2175375.85
125	2727767	474262.62	2175334.38
126	2727768	474213.65	2175329.10
127	2727769	474130.75	2175310.64
128	2727770	474036.03	2175289.57
129	2727771	473904.95	2175197.27
130	2727772	473819.74	2175036.68
131	2727773	473811.90	2174957.31
132	2727774	473711.16	2174884.99
133	2727775	473594.73	2174800.94
134	2727776	473420.90	2174812.38
135	2727777	473292.16	2174918.06
136	2727778	472992.90	2174964.61
137	2727779	472828.22	2174925.39
138	2727780	472765.73	2174926.44
139	2727781	472767.98	2174971.41
140	2727782	472865.01	2175090.79
141	2727783	472929.13	2175156.72
142	2727784	472906.98	2175237.10
143	2727785	472834.58	2175273.33
144	2727786	472731.51	2175269.57
145	2727787	472657.63	2175218.30
146	2727788	472591.12	2175158.92
147	2727789	472507.86	2175084.81
148	2727790	472366.92	2175000.67
149	272779001	472283.31	2174969.52
150	2727791	472143.49	2174917.43
151	2727792	471964.34	2174939.95
152	2727793	471817.49	2174949.93
153	2727794	471804.62	2174868.64
154	2727795	471865.73	2174756.59
155	2727796	471950.82	2174642.14
156	2727797	471950.69	2174605.14
157	2727798	471887.99	2174623.20
158	2727799	471774.11	2174690.62
159	2727800	471725.80	2174732.45
160	2727801	471690.81	2174733.04
161	2727802	471621.39	2174767.71
162	2727803	471556.08	2174779.81
163	2727804	471533.51	2174746.19
164	2727805	471572.78	2174732.03

165	2727806	471541.28	2174673.05
166	2727807	471559.25	2174611.74
167	2727808	471496.74	2174522.78
168	2727809	471522.70	2174460.83
169	2727810	471487.45	2174446.42
170	2727811	471368.44	2174446.93
171	2727812	471344.10	2174367.33
172	2727813	471331.49	2174331.54
173	2727814	471167.81	2174351.80
174	2727815	471040.15	2174372.95
175	2727816	470986.83	2174413.86
176	2727817	470907.26	2174469.71
177	2727818	470898.79	2174501.36
178	2727819	470870.84	2174504.33
179	2727820	470836.09	2174519.42
180	2727821	470788.94	2174511.21
181	2727822	470709.42	2174540.05
182	2727825	470574.83	2174595.33
183	2727826	470569.26	2174650.43
184	2727827	470552.83	2174743.72
185	2727828	470468.79	2174801.15
186	2727829	470407.12	2174791.69
187	2727830	470356.08	2174790.05
188	2727831	470389.62	2174910.50
189	2727832	470360.64	2174971.00
190	2727833	470302.60	2174969.47
191	2727834	470208.35	2174955.06
192	2727835	470149.96	2174962.55
193	2727836	470152.80	2175041.51
194	2727837	470158.45	2175109.92
195	2727838	470087.18	2175154.13
196	2727839	469986.69	2175155.33
197	2727840	469884.35	2175106.55
198	2727841	469882.41	2174991.56
199	2727842	469919.47	2174935.43
200	2727843	469977.06	2174850.95
201	2727844	469973.37	2174750.99
202	2727845	469912.95	2174637.50
203	27278	469874.72	2174675.86
204	27279	469729.99	2174887.37
205	27280	469673.64	2174966.32
206	27281	469550.10	2175398.49
207	27282	469368.02	2175700.60

208	27283	469274.00	2175762.00
209	28000	469129.68	2175857.35
210	30091	469119.43	2175820.02
211	30090	469025.23	2175676.88
212	30089	468984.37	2175330.99
213	30088	468956.23	2175094.22
214	30087	468937.24	2174922.77
215	30086	468904.88	2174648.94
216	30085	468843.74	2174122.42
217	30084	468801.25	2173758.72
218	29199	468744.03	2173266.21
219	29198	468722.92	2173019.44
220	29197	468710.74	2172846.38
221	29196	468667.73	2172742.81
222	29195	468684.23	2172638.25
223	2919401	468683.18	2172631.29
224	29194	468668.23	2172532.67
225	29193	468651.74	2172424.09
226	29192	468650.18	2172333.08
227	29191	468675.32	2172303.20
228	29190	468705.43	2172280.35
229	2918901	468702.93	2172277.33
230	29189	468678.56	2172252.22
231	29188	468669.69	2172224.67
232	29187	468668.85	2172193.67
233	29186	468669.07	2172144.67
234	29185	468670.21	2172115.18
235	29184	468672.27	2172097.67
236	29183	468676.99	2172057.71
237	29182	468683.60	2172034.24
238	29181	468694.26	2172001.29
239	29180	468694.39	2171973.29
240	29179	468694.52	2171945.29
241	29178	468688.76	2171895.76
242	29177	468681.87	2171872.73
243	29176	468672.45	2171854.68
244	29175	468660.52	2171840.63
245	29174	468632.07	2171828.99
246	29173	468606.62	2171819.87
247	29172	468587.68	2171805.78
248	29171	468567.76	2171789.19
249	29170	468560.41	2171758.65
250	29169	468568.48	2171742.69

251	29168	468592.05	2171728.80
252	29167	468632.11	2171715.99
253	29166	468660.71	2171694.13
254	29165	468688.85	2171666.26
255	29164	468705.45	2171643.84
256	29163	468714.10	2171613.38
257	29162	468737.70	2171592.49
258	29161	468761.31	2171570.10
259	29160	468788.91	2171547.23
260	29159	468830.50	2171528.93
261	29158	468873.64	2171499.14
262	29105	468897.04	2171468.49
263	29104	468943.24	2171371.38
264	29103	468979.82	2171300.38
265	29102	469076.81	2170975.74
266	29101	469003.58	2170909.54
267	29100	469088.11	2170536.82
268	29099	469134.17	2170559.81
269	29098	469229.51	2170378.73
270	29097	469229.97	2170309.68
271	29096	469204.76	2170290.59
272	29095	469154.29	2170288.92
273	29094	469128.36	2170263.29
274	29093	469119.30	2170174.91
275	29092	469114.16	2170127.56
276	29091	469055.77	2170041.98
277	29090	468987.54	2169987.51
278	29089	468932.30	2169910.07
279	29088	468935.19	2169831.12
280	29087	468935.84	2169827.65
281	29086	468937.44	2169790.18
282	29085	468920.29	2169699.86
283	29084	468906.89	2169650.75
284	29083	468880.02	2169588.54
285	29155	468841.51	2169541.35
286	29154	468768.22	2169523.19
287	29153	468711.77	2169520.77
288	29152	468667.01	2169518.89
289	29151	468626.49	2169490.59
290	29150	468617.50	2169466.69
291	29149	468616.20	2169438.60
292	29148	468618.67	2169332.67
293	29147	468630.15	2169335.11

294	29146	468646.72	2169298.78
295	29145	468651.04	2169267.94
296	29144	468656.75	2169228.15
297	29143	468673.41	2169154.79
298	29142	468694.02	2169094.12
299	29141	468738.29	2169030.46
300	29140	468778.40	2168993.64
301	29139	468826.27	2168951.15
302	29138	468855.10	2168932.37
303	29137	468880.53	2168899.43
304	29136	468890.29	2168881.83
305	29135	468891.77	2168847.36
306	29134	468878.03	2168817.75
307	29133	468849.69	2168790.01
308	29132	468809.90	2168784.30
309	29131	468646.45	2168781.58
310	29130	468648.44	2168779.88
311	29129	468600.57	2168787.34
312	29128	468555.83	2168815.45
313	29127	468530.70	2168852.91
314	29126	468504.34	2168895.82
315	29125	468491.32	2168919.28
316	29124	468476.12	2168947.16
317	29123	468449.95	2168950.54
318	29122	468418.71	2168943.69
319	29121	468367.13	2168909.45
320	29120	468331.19	2168883.89
321	29119	468307.34	2168868.36
322	29118	468275.04	2168839.45
323	29117	468250.00	2168793.33
324	29116	468269.81	2168763.15
325	29115	468278.36	2168726.99
326	29114	468280.05	2168687.52
327	29113	468269.65	2168650.04
328	29112	468286.09	2168616.72
329	29111	468304.75	2168554.96
330	29110	468319.09	2168524.04
331	29109	468340.42	2168493.43
332	29108	468349.70	2168440.28
333	29082	468356.48	2168399.03
334	29081	468372.61	2168361.19
335	29080	468406.50	2168341.12
336	29079	468448.46	2168342.92

337	29078	468476.72	2168372.65
338	29077	468497.08	2168399.55
339	29076	468549.11	2168388.27
340	29075	468573.86	2168359.80
341	29074	468592.48	2168310.55
342	29073	468604.12	2168272.52
343	2907201	468607.47	2168266.23
344	29072	468621.54	2168239.73
345	29071	468634.85	2168197.76
346	29070	468643.15	2168167.59
347	29069	468655.79	2168141.11
348	29068	468666.43	2168103.03
349	29067	468667.28	2168071.54
350	29066	468665.92	2168044.96
351	29065	468642.60	2168016.93
352	29064	468602.66	2168026.23
353	29063	468566.60	2168050.21
354	29062	468530.91	2168065.69
355	29061	468493.95	2168040.59
356	29060	468476.23	2168010.30
357	29059	468478.11	2167966.34
358	29058	468479.81	2167926.88
359	29057	468488.08	2167862.17
360	29056	468473.39	2167843.03
361	29055	468421.82	2167855.33
362	29054	468372.72	2167868.24
363	29053	468346.69	2167856.61
364	29052	468351.50	2167802.77
365	29051	468342.94	2167757.36
366	29050	468334.65	2167728.98
367	29049	468338.82	2167701.63
368	29048	468370.76	2167691.99
369	29047	468401.24	2167704.81
370	29046	468429.32	2167703.51
371	29045	468451.94	2167677.96
372	29044	468453.51	2167653.00
373	29043	468439.11	2167626.86
374	29042	468409.98	2167606.09
375	29041	468380.40	2167595.82
376	29040	468336.14	2167577.41
377	29039	468296.26	2167538.66
378	29038	468243.47	2167520.89
379	29037	468199.89	2167498.50

380	29036	468155.49	2167483.58
381	29033	468169.47	2167457.98
382	29032	468542.98	2167100.45
383	29031	469012.24	2166633.75
384	29030	469331.58	2166316.67
385	29029	469511.15	2166141.34
386	29028	469901.39	2165754.56
387	29027	470506.16	2165155.78
388	29026	471029.86	2164634.43
389	2902046	471300.78	2163947.45
390	1147949	471381.63	2163742.41
391	2902403	471403.31	2163686.65
392	0114929689	471406.36	2163688.53
393	0114929688	471426.47	2163701.02
394	0114929687	471452.93	2163715.53
395	114929686	471493.38	2163735.83
396	0114929685	471545.29	2163760.39
397	0114929684	471641.77	2163800.74
398	0114929683	471748.14	2163845.72
399	0114929682	471805.96	2163870.17
400	0114929681	471832.89	2163880.54
401	0114929680	472032.10	2163946.44
402	0114929679	472080.01	2163961.06
403	0114929678	472400.16	2164065.49
404	0114929677	472866.63	2164220.85
405	0114929676	473190.79	2164328.82
406	0114929675	473393.06	2164393.51
407	0114929674	473435.83	2164408.18
408	0114929673	473531.72	2164440.28
409	0114929672	473656.49	2164487.42
410	0114929671	473800.07	2164549.84
411	0114929670	473860.19	2164577.62
412	0114929669	473957.81	2164627.60
413	0114929668	474074.76	2164695.88
414	0114929667	474195.98	2164771.61
415	0114929666	474232.17	2164795.26
416	0114929665	474265.02	2164818.37
417	0114929664	474332.88	2164869.78
418	0114929663	474371.80	2164900.79
419	0114929662	474504.38	2165008.91
420	0114929661	474554.62	2165049.88
421	0114929660	474737.16	2165201.01
422	0114929659	474842.99	2165286.00

423	0114929658	474920.32	2165348.55
424	0114929657	474975.59	2165386.91
425	0114929656	475000.75	2165404.17
426	0114929655	475017.95	2165414.41
427	0114929654	475040.02	2165427.14
428	0114929653	475123.41	2165473.75
429	0114929652	475715.71	2165799.62
430	0114929651	475720.31	2165803.78
431	0114929650	475721.36	2165805.56
432	0114929649	475722.36	2165807.67
433	0114929648	475728.07	2165810.52
434	0114929647	475731.04	2165809.53
435	0114929646	475732.49	2165809.34
436	0114929645	475740.19	2165813.50
437	0114929644	476004.08	2165961.11
438	0114929643	476115.41	2166022.58
439	0114929642	476530.66	2166252.98
440	0114929641	476799.76	2166401.67
441	0114929640	476855.09	2166430.24
442	0114929639	476903.93	2166454.42
443	0114929638	476904.94	2166461.43
444	0114929637	476905.52	2166465.45
445	0114929636	476919.72	2166471.90
446	0114929635	476922.47	2166471.56
447	0114929634	476935.45	2166469.90
448	0114929633	476985.01	2166492.26
449	0114929632	477035.94	2166514.05
450	0114929631	477036.96	2166515.15
451	0114929630	477037.71	2166517.83
452	0114929629	477037.99	2166519.53
453	0114929628	477050.37	2166524.62
454	0114929627	477051.21	2166523.72
455	0114929626	477052.67	2166522.76
456	0114929625	477053.69	2166522.55
457	0114929624	477219.09	2166589.80
458	0114929623	477650.20	2166760.57
459	0114929622	477835.46	2166834.06
460	0114929621	477978.85	2166891.76
461	0114929620	478454.94	2167086.65
462	0114929619	478581.61	2167137.46
463	0114929618	478783.26	2167215.67
464	0114929617	478861.29	2167249.45
465	0114929616	478914.42	2167276.03

466	0114929615	478925.72	2167283.12
467	0114929614	478926.17	2167284.56
468	0114929613	478925.56	2167288.98

**Перечень координат характерных точек границ
Хлебородненского сельского поселения Аннинского муниципального
района Воронежской области**

№ п/п	Номер характерной точки границ	Координаты	
		X	Y
1	14042	504727.75	2204432.95
2	14041	504433.02	2204348.67
3	01152115	504389.29	2204375.89
4	14040	503971.17	2204636.19
5	14039	503524.26	2204915.66
6	14038	502720.69	2205418.02
7	1403801	502413.70	2205611.69
8	14036	502381.76	2205632.94
9	14035	502217.31	2205734.85
10	1403501	502191.29	2205751.51
11	14034	502073.37	2205827.04
12	01138678	501836.89	2205974.70
13	01138756	501479.69	2205914.58
14	01152650	501364.89	2205898.53
15	01138911	500905.84	2205821.62
16	01152651	500669.55	2205783.49
17	01139168	499899.09	2205657.21
18	01139207	499739.76	2205629.44
19	01152652	499723.78	2205626.75
20	01139285	499495.78	2205588.95
21	01152653	499263.55	2205550.24
22	01139407	499197.68	2205539.19
23	01152654	498994.98	2205507.65
24	01152655	498909.25	2205493.46
25	01152656	498733.20	2205464.31
26	01139833	498498.47	2205423.03
27	01152657	498208.54	2205274.27
28	01140054	498111.12	2205219.59
29	01152658	497416.65	2205127.23
30	01140334	497267.99	2205104.89
31	01140335	497264.56	2205104.44
32	01152692	496886.11	2205054.86
33	01152693	496620.86	2205016.56
34	01152694	496354.75	2204979.94
35	01140619	496236.49	2204963.10
36	01153717	495975.40	2204929.93

37	01153718	495885.86	2204916.87
38	01140824	495674.62	2204891.16
39	01140951	495402.57	2204855.31
40	01154550	495192.21	2204826.22
41	01141091	495109.42	2204814.94
42	01141268	494641.85	2204746.37
43	01154551	494500.96	2204726.43
44	01154552	494236.01	2204691.89
45	01141548	494044.53	2204662.71
46	01154553	493777.82	2204518.83
47	01141743	493569.03	2204402.11
48	01154554	493512.87	2204369.91
49	01141810	493409.73	2204312.41
50	01154555	493251.27	2204222.72
51	01154556	492995.44	2204085.79
52	01154557	492736.36	2203940.34
53	01142154	492586.22	2203859.26
54	01154558	492475.55	2203796.56
55	01154559	492227.28	2203663.14
56	01142280	492161.03	2203626.54
57	01142385	491971.66	2203626.20
58	01154560	491723.92	2203628.36
59	01154561	491501.54	2203630.91
60	01154562	491460.97	2203630.29
61	01142688	491262.29	2203631.44
62	01142692	491258.89	2203631.46
63	01154563	491198.38	2203550.04
64	01142811	491069.91	2203376.07
65	01142835	491018.26	2203298.67
66	0114289001	490933.99	2203191.12
67	01142890	490901.86	2203148.62
68	01142898	490891.53	2203132.01
69	0114292701	490862.56	2203121.47
70	01142927	490843.52	2203114.53
71	01154646	490792.39	2203072.44
72	01154647	490719.38	2203008.68
73	01142990	490718.68	2203008.07
74	01143013	490692.83	2202989.25
75	01143028	490692.67	2202989.14
76	01154648	490667.60	2202960.89
77	01154649	490640.22	2202912.29
78	01143044	490640.18	2202912.16
79	01143040	490624.62	2202868.89

80	01154651	490610.98	2202801.84
81	01143056	490610.97	2202801.80
82	0115465001	490592.03	2202754.98
83	01154650	490591.95	2202754.85
84	01154652	490565.47	2202713.23
85	01143084	490565.42	2202713.16
86	01143099	490547.56	2202644.32
87	0114309701	490548.69	2202539.25
88	01143097	490548.78	2202538.74
89	0115465301	490560.33	2202472.04
90	01154653	490560.41	2202471.58
91	01154654	490564.64	2202391.48
92	01143091	490564.66	2202391.13
93	0115465601	490561.65	2202356.35
94	01154656	490561.70	2202356.12
95	01143089	490583.96	2202248.12
96	01154657	490601.26	2202133.91
97	01143062	490589.17	2202079.58
98	01143067	490589.16	2202079.54
99	01154658	490563.43	2202034.34
100	01143088	490506.86	2201962.45
101	01143114	490460.09	2201910.29
102	01143124	490421.93	2201884.38
103	01143136	490421.67	2201884.20
104	01154659	490368.48	2201833.28
105	01154660	490368.45	2201833.22
106	01143150	490350.61	2201793.15
107	01143160	490348.66	2201760.92
108	01154661	490348.68	2201760.71
109	01143162	490356.10	2201677.16
110	01154662	490367.39	2201568.05
111	01143152	490382.05	2201452.53
112	01154663	490382.20	2201451.37
113	01143146	490380.41	2201317.46
114	01154664	490382.97	2201222.94
115	01143147	490382.98	2201222.61
116	0114314501	490373.76	2201190.53
117	01143145	490373.44	2201189.39
118	0114314901	490355.55	2201152.74
119	01143149	490355.50	2201152.65
120	01143158	490347.19	2201098.27
121	01143163	490332.59	2201065.01
122	01154665	490332.58	2201064.97

123	01154668	490302.53	2201043.27
124	01143176	490273.04	2201037.67
125	01143190	490272.62	2201037.74
126	01143202	490221.68	2201046.87
127	01154670	490221.29	2201046.94
128	01154669	490178.18	2201046.19
129	01143226	490134.21	2201046.27
130	01143257	490039.88	2201071.74
131	01154671	490018.89	2201063.75
132	01143267	490017.32	2201062.84
133	01143295	489954.46	2201026.20
134	01143323	489868.47	2201058.59
135	01154672	489459.87	2201208.25
136	01143576	489205.32	2201302.96
137	01154673	488926.15	2201403.17
138	01143784	488795.91	2201450.90
139	01154674	488662.24	2201501.11
140	01143940	488466.43	2201573.97
141	01143961	488430.71	2201585.21
142	01154675	488398.28	2201554.99
143	01143975	488396.67	2201553.16
144	01143989	488361.00	2201512.82
145	01154676	488342.33	2201470.13
146	01144012	488310.31	2201378.43
147	01154677	488310.18	2201378.06
148	0115467801	488297.80	2201323.41
149	01154678	488297.66	2201322.76
150	01144023	488297.69	2201274.47
151	01154679	488281.84	2201262.33
152	01144024	488281.77	2201262.30
153	01144064	488249.91	2201251.60
154	01154680	488232.74	2201232.08
155	01144078	488232.51	2201231.81
156	01154681	488223.60	2201213.12
157	01144084	488223.55	2201213.02
158	01154682	488192.87	2201185.46
159	01144098	488192.77	2201185.37
160	01144111	488154.96	2201172.00
161	01154683	488138.38	2201153.92
162	01144145	488093.00	2201092.12
163	01149010	488117.27	2201059.49
164	01149009	488135.39	2201039.47
165	01149007	488166.88	2201028.16

166	01149006	488188.92	2201025.15
167	01149004	488226.20	2201020.72
168	01149005	488206.35	2200903.44
169	0114900501	488200.90	2200863.35
170	0114900502	488068.78	2199934.84
171	0114900503	488047.18	2199822.32
172	0114900504	487819.00	2198291.25
173	0114900505	487806.32	2198292.68
174	0114900506	487787.84	2198153.14
175	0114900507	487759.02	2198000.00
176	0114900508	487749.14	2197907.15
177	0114900509	487740.14	2197859.52
178	01144284	487738.93	2197851.83
179	0114428401	487737.41	2197841.37
180	01144321	487669.41	2197373.15
181	0114432101	487637.10	2197161.23
182	0114432102	487626.34	2197093.35
183	0114432103	487574.73	2196767.63
184	01155828	487564.46	2196703.84
185	0115582801	487538.40	2196536.31
186	01155827	487500.96	2196295.63
187	01144934	487483.47	2196171.51
188	01155826	487441.80	2195882.43
189	01144430	487408.65	2195665.58
190	01155825	487379.05	2195478.47
191	01144446	487338.58	2195211.46
192	01144451	487323.91	2195111.98
193	0114445101	487322.84	2195103.24
194	0114445102	487331.57	2195101.94
195	0114445103	488036.03	2194993.03
196	0114445104	488163.96	2194974.87
197	0114445105	488220.78	2194965.47
198	0114445106	488514.89	2194921.28
199	0114445107	488527.94	2194917.81
200	0114445108	489011.52	2194841.73
201	0114445109	489683.56	2194739.75
202	0114445110	489698.21	2194739.85
203	0114445111	490003.45	2194694.94
204	01148949	490094.90	2194681.09
205	01148938	490300.29	2194640.25
206	01148937	490300.48	2194630.09
207	01148939	490294.77	2194619.81
208	01148941	490268.97	2194598.96

209	01148942	490267.56	2194584.53
210	01148940	490277.11	2194572.01
211	01148936	490313.70	2194560.03
212	01148934	490349.16	2194562.42
213	01148931	490388.01	2194564.04
214	01148926	490400.84	2194556.67
215	01148928	490399.38	2194544.78
216	01148929	490392.22	2194521.76
217	01148930	490389.49	2194488.66
218	01148927	490399.85	2194477.86
219	01148924	490415.16	2194473.07
220	01148923	490458.14	2194479.86
221	01148918	490522.57	2194470.96
222	01148917	490542.17	2194462.88
223	01148916	490558.71	2194438.64
224	01148915	490581.07	2194417.89
225	01148913	490601.83	2194412.95
226	01148911	490619.23	2194409.76
227	01148910	490634.23	2194394.26
228	01148909	490658.17	2194374.63
229	01148908	490682.78	2194370.67
230	01148904	490734.83	2194372.96
231	01148901	490751.01	2194365.09
232	01148898	490761.39	2194346.16
233	01148899	490761.13	2194332.60
234	01148900	490752.38	2194320.64
235	01148905	490731.45	2194300.50
236	01148906	490728.64	2194287.34
237	01148903	490736.83	2194275.15
238	01148897	490775.30	2194243.83
239	01148896	490797.78	2194240.70
240	01148893	490832.80	2194250.83
241	01148892	490866.64	2194253.34
242	01148891	490886.83	2194264.58
243	01148889	490924.22	2194289.14
244	01148888	490937.83	2194283.79
245	01148885	490962.75	2194253.58
246	01148883	490994.25	2194239.12
247	01148881	491033.69	2194233.21
248	01148877	491059.98	2194229.70
249	01148873	491067.26	2194223.01
250	01148874	491066.23	2194203.09
251	01148872	491074.39	2194193.44

252	01148871	491075.81	2194180.33
253	01148876	491062.65	2194165.15
254	01148879	491049.89	2194152.09
255	01148878	491051.73	2194142.60
256	01148875	491064.93	2194133.62
257	01148868	491083.68	2194123.67
258	01148866	491088.05	2194111.86
259	01148867	491084.38	2194100.39
260	01148870	491076.90	2194088.02
261	01148869	491082.46	2194078.78
262	01155817	491082.94	2194078.35
263	01148864	491099.21	2194063.71
264	01148863	491101.99	2194043.42
265	01148862	491116.71	2194033.21
266	01155816	491122.02	2194032.00
267	01148860	491139.19	2194030.29
268	01148859	491143.96	2194025.02
269	01148858	491145.61	2194006.65
270	01148857	491148.21	2194001.17
271	01148854	491166.62	2194001.59
272	01148849	491188.87	2194000.36
273	01148847	491192.36	2193991.51
274	01148848	491188.87	2193982.15
275	01148852	491175.81	2193976.29
276	01148856	491153.63	2193972.65
277	01148855	491154.78	2193965.04
278	01148853	491169.11	2193952.28
279	01148851	491185.43	2193932.99
280	01148850	491187.34	2193914.38
281	0114885001	491194.77	2193860.39
282	01148846	491194.77	2193860.38
283	01142746	491166.79	2193862.48
284	01142776	491124.38	2193869.62
285	01155748	491124.37	2193869.62
286	01142781	491117.63	2193866.15
287	01142786	491111.85	2193854.25
288	01155747	491111.85	2193854.23
289	01142783	491115.47	2193833.94
290	01155746	491129.59	2193785.83
291	01142765	491138.53	2193744.53
292	01155745	491138.55	2193744.43
293	0115574501	491130.99	2193720.96
294	01155744	491111.34	2193682.29

295	01142788	491111.10	2193682.20
296	01142813	491067.66	2193666.06
297	01155743	491066.66	2193665.69
298	01142837	491010.90	2193634.05
299	01155742	491010.30	2193633.71
300	01142841	491003.78	2193612.46
301	01142840	491004.20	2193576.97
302	01155741	491004.20	2193576.90
303	01142846	490997.73	2193551.41
304	01142856	490981.08	2193533.52
305	01155740	490981.01	2193533.44
306	01155739	490943.96	2193515.23
307	01142907	490873.17	2193472.97
308	01142923	490849.33	2193428.66
309	01155738	490849.30	2193428.61
310	01155737	490838.02	2193380.20
311	01142932	490838.05	2193379.79
312	01142931	490841.10	2193334.50
313	01142915	490859.76	2193332.17
314	01142897	490893.47	2193342.71
315	01155736	490893.50	2193342.72
316	01142882	490923.98	2193343.07
317	01142861	490971.89	2193302.11
318	01155735	490990.05	2193270.13
319	01142851	490990.08	2193269.82
320	01142850	490991.01	2193259.98
321	01155734	490979.62	2193220.89
322	01142858	490979.51	2193220.66
323	01155733	490960.61	2193181.71
324	01142872	490938.38	2193144.50
325	01155732	490938.19	2193144.19
326	01142878	490928.37	2193117.02
327	01155731	490928.35	2193116.97
328	01142880	490926.94	2193093.24
329	0114288001	490928.87	2193078.06
330	0114288002	490938.24	2193056.30
331	01155729	490958.01	2193043.62
332	01142866	490958.07	2193043.59
333	01142844	490999.68	2193019.60
334	01155728	490999.79	2193019.53
335	01142821	491052.53	2192998.96
336	01142812	491069.53	2192981.51
337	01155727	491069.67	2192981.37

338	01155726	491083.49	2192958.66
339	01142805	491083.50	2192958.61
340	01142803	491086.19	2192945.13
341	01142804	491084.07	2192910.45
342	01155725	491084.06	2192910.38
343	01142810	491070.08	2192876.38
344	01155724	491070.07	2192876.35
345	01142820	491053.92	2192861.26
346	01155723	491036.52	2192848.86
347	01142824	491036.43	2192848.85
348	01142848	490993.60	2192841.63
349	01155722	490993.42	2192841.60
350	01142853	490988.34	2192841.54
351	01142887	490910.95	2192826.32
352	01155617	490910.62	2192826.26
353	01142908	490870.17	2192809.71
354	01155616	490833.27	2192779.64
355	01142937	490833.22	2192779.57
356	01142948	490818.30	2192756.61
357	01155615	490827.86	2192735.54
358	01142942	490827.92	2192735.49
359	01155614	490848.41	2192716.29
360	01142924	490848.43	2192716.27
361	01142912	490863.94	2192692.75
362	01142922	490849.96	2192657.02
363	01142933	490834.25	2192625.50
364	01155613	490820.86	2192611.80
365	01142944	490820.76	2192611.73
366	01155612	490793.98	2192593.71
367	01142957	490793.84	2192593.67
368	01142979	490747.70	2192582.21
369	01155611	490747.54	2192582.17
370	01143000	490705.65	2192559.77
371	01155610	490705.47	2192559.67
372	01155609	490676.09	2192538.17
373	01155608	490618.12	2192499.39
374	01143053	490618.04	2192499.22
375	01143058	490606.56	2192474.70
376	01143057	490610.16	2192453.78
377	01155607	490610.19	2192453.57
378	01143046	490623.14	2192432.54
379	01143027	490671.00	2192387.44
380	01155606	490671.10	2192387.35

381	01143008	490696.95	2192349.53
382	01155605	490703.24	2192318.26
383	01143003	490703.26	2192318.14
384	01142999	490706.10	2192291.20
385	01155604	490706.11	2192291.19
386	01143010	490696.26	2192264.82
387	01155603	490673.76	2192234.07
388	01143025	490673.71	2192234.04
389	01143041	490636.17	2192204.13
390	01155602	490636.01	2192204.00
391	01143055	490612.74	2192166.47
392	01143051	490619.10	2192125.42
393	01155601	490619.16	2192125.04
394	01143050	490619.40	2192104.72
395	01143061	490601.99	2192087.74
396	01155600	490573.49	2192091.24
397	01143076	490573.45	2192091.26
398	01155599	490541.15	2192102.47
399	01143115	490504.56	2192114.45
400	01143121	490475.18	2192118.06
401	01155598	490474.90	2192118.10
402	01155597	490400.48	2192119.17
403	01143141	490399.30	2192119.07
404	01143164	490346.46	2192114.71
405	01143173	490314.22	2192120.85
406	01143181	490291.93	2192136.51
407	01143186	490280.47	2192162.44
408	01155596	490280.43	2192162.54
409	01155595	490280.48	2192203.21
410	01143185	490280.49	2192203.28
411	01155594	490288.96	2192244.89
412	01143179	490296.49	2192291.64
413	01155593	490295.81	2192326.37
414	01143180	490295.76	2192326.44
415	01143188	490279.34	2192347.22
416	01143194	490255.18	2192352.56
417	01155592	490254.72	2192352.66
418	01143200	490231.06	2192352.20
419	01143207	490195.21	2192337.17
420	01155591	490195.00	2192337.08
421	01143214	490168.32	2192317.91
422	01143220	490149.66	2192280.35
423	01155590	490149.62	2192280.26

424	01155589	490135.45	2192226.61
425	01143224	490135.40	2192226.47
426	01143233	490117.83	2192179.80
427	01155588	490117.77	2192179.66
428	01143244	490096.25	2192156.36
429	01155587	490069.08	2192162.60
430	01143259	490035.92	2192172.11
431	01143270	490013.27	2192170.82
432	01155586	490013.12	2192170.81
433	01143279	489991.48	2192153.44
434	01143288	489974.46	2192115.82
435	01155585	489980.96	2192086.30
436	01143287	489981.01	2192086.23
437	01143275	490000.10	2192058.72
438	01155584	490012.98	2192048.81
439	01143271	490013.06	2192048.77
440	01143264	490028.78	2192042.50
441	01155583	490029.17	2192042.35
442	01155582	490045.44	2192031.66
443	01143254	490045.67	2192031.58
444	01155581	490069.27	2192023.65
445	01143243	490098.93	2192011.60
446	01155580	490099.09	2192011.54
447	01143235	490116.36	2191993.24
448	01155579	490116.54	2191983.92
449	01155578	490114.57	2191955.08
450	01143236	490114.46	2191954.91
451	01143242	490099.78	2191933.60
452	01155577	490069.80	2191910.14
453	01143263	490031.51	2191879.72
454	01155576	490016.32	2191878.58
455	01143268	490016.20	2191878.59
456	01155575	489984.96	2191882.19
457	01143284	489984.81	2191882.25
458	01143289	489971.34	2191887.01
459	01143296	489953.99	2191909.54
460	01155574	489930.68	2191934.49
461	01143305	489930.50	2191934.55
462	01143311	489900.92	2191943.23
463	01155573	489863.73	2191942.49
464	01143339	489836.80	2191939.42
465	01155572	489836.74	2191939.41
466	01143346	489815.03	2191925.43

467	01155571	489803.49	2191910.80
468	01143352	489803.45	2191910.73
469	01155570	489765.20	2191837.18
470	01143382	489729.06	2191783.09
471	01143398	489687.02	2191776.34
472	01155569	489686.92	2191776.32
473	01143410	489647.09	2191781.46
474	01155568	489614.97	2191780.83
475	01143420	489614.85	2191780.79
476	01155567	489576.30	2191769.90
477	01143439	489576.27	2191769.88
478	01143446	489554.59	2191757.62
479	01155566	489554.56	2191757.61
480	01143447	489548.91	2191743.94
481	01143445	489556.27	2191712.01
482	01155565	489556.30	2191711.89
483	01143433	489585.39	2191686.34
484	01155564	489585.55	2191686.20
485	01155563	489599.50	2191664.45
486	01143427	489599.52	2191664.37
487	01143421	489606.85	2191634.94
488	01155562	489603.66	2191624.71
489	01155561	489591.50	2191598.21
490	01143431	489591.35	2191598.08
491	01143435	489579.03	2191587.79
492	01143449	489533.38	2191587.74
493	01143464	489499.96	2191568.45
494	01155560	489499.94	2191568.44
495	01143472	489476.05	2191538.36
496	01155559	489476.01	2191538.31
497	01143481	489460.73	2191501.96
498	01143484	489458.45	2191487.33
499	01155558	489458.42	2191487.13
500	01143486	489456.60	2191453.01
501	01155557	489456.56	2191452.35
502	01148974	489460.58	2191419.92
503	0114897401	489463.20	2191417.83
504	0114897402	489476.90	2191416.35
505	0114897403	489536.45	2191413.55
506	0114897404	489789.98	2191364.28
507	0114897405	489869.22	2191351.16
508	0114897406	490640.44	2191228.21
509	0114897407	491435.67	2191110.08

510	0114897408	491622.32	2191093.93
511	0114897409	491669.99	2191076.36
512	0114897410	491804.58	2191050.77
513	0114897411	492182.21	2191002.70
514	0114897412	492205.53	2190999.65
515	0114897413	492278.77	2191467.91
516	0114897414	492283.99	2191501.27
517	0114897415	492288.69	2191531.31
518	0114897416	492292.89	2191558.13
519	01154585	492295.51	2191574.90
520	01154584	492301.86	2191610.54
521	01148816	492362.37	2192006.77
522	01154583	492411.89	2192333.28
523	01148807	492435.21	2192487.03
524	0114880701	492445.63	2192555.71
525	0114880702	492463.65	2192678.73
526	0114880703	492495.03	2192680.99
527	0114880704	492555.02	2192674.08
528	0114880705	492607.78	2192681.98
529	0114880706	492614.31	2192684.68
530	0114880707	492837.67	2192699.92
531	0114880708	493100.78	2192719.85
532	0114880709	493632.03	2192764.00
533	0114880710	493859.66	2192776.75
534	0114880711	493944.27	2192782.79
535	0114880712	493961.44	2192793.22
536	01148772	493973.77	2192794.13
537	01154566	494195.80	2192779.72
538	01154565	494258.71	2192776.60
539	01154564	494765.16	2192751.46
540	01148729	495037.18	2192734.23
541	0114872901	495068.55	2192731.20
542	0114872902	495238.08	2192716.18
543	0114872903	495694.02	2192679.77
544	0114872904	495900.40	2192658.51
545	0114872905	496006.72	2192647.55
546	0114872906	496065.29	2192644.07
547	01140658	496076.23	2192684.46
548	01154000	496065.77	2192701.21
549	01140666	496050.41	2192708.54
550	01153999	496017.31	2192714.69
551	01153998	495997.56	2192730.42
552	01140680	495989.56	2192751.45

553	01153997	495995.18	2192812.57
554	01153996	495998.70	2192850.77
555	01140678	495996.17	2192895.63
556	01153995	495972.45	2192942.63
557	01140700	495954.02	2192978.72
558	01153994	495958.25	2193023.71
559	01140691	495963.41	2193064.48
560	01153993	495956.93	2193094.87
561	01153992	495931.46	2193145.23
562	01140726	495908.14	2193171.05
563	01153991	495877.31	2193191.66
564	01153990	495850.83	2193205.56
565	01153989	495836.17	2193220.54
566	01140759	495819.95	2193228.70
567	01153988	495792.96	2193224.80
568	01153987	495767.78	2193214.16
569	01140794	495721.20	2193217.52
570	01153986	495686.14	2193238.04
571	01153985	495649.66	2193244.13
572	01153984	495613.02	2193258.69
573	01153983	495578.30	2193260.57
574	01140900	495510.54	2193266.07
575	01153982	495493.72	2193260.67
576	01153981	495477.90	2193247.66
577	01153980	495466.39	2193229.65
578	01140936	495453.98	2193215.01
579	01153979	495428.71	2193209.45
580	01153978	495376.10	2193218.62
581	01153977	495321.83	2193226.07
582	01153976	495295.62	2193225.57
583	01141050	495228.98	2193270.00
584	01153975	495212.58	2193296.07
585	01153974	495206.46	2193312.10
586	01141058	495205.30	2193338.34
587	01153973	495194.16	2193350.07
588	01141071	495178.80	2193360.06
589	01153972	495159.80	2193391.18
590	01153971	495148.52	2193413.92
591	01141083	495142.30	2193438.41
592	01153970	495142.01	2193462.97
593	01153969	495140.77	2193496.84
594	01141088	495131.10	2193526.37
595	01153968	495114.83	2193541.43

596	01141095	495091.88	2193548.79
597	01153967	495041.14	2193543.14
598	01141109	495024.21	2193542.94
599	01153966	494949.53	2193557.34
600	01153965	494890.06	2193573.60
601	01141160	494845.96	2193579.03
602	01153964	494816.40	2193572.77
603	01153963	494776.78	2193557.92
604	01153962	494758.27	2193547.54
605	01141224	494744.08	2193530.44
606	01153961	494741.89	2193500.77
607	01153960	494738.76	2193478.72
608	01141226	494733.85	2193465.11
609	01153959	494716.23	2193451.36
610	01141236	494691.73	2193446.00
611	01153958	494666.24	2193453.33
612	01141264	494648.24	2193471.76
613	01153957	494622.33	2193514.66
614	01153956	494588.68	2193567.64
615	01153955	494564.27	2193626.65
616	01141319	494533.19	2193677.11
617	01153954	494536.46	2193687.31
618	01141306	494562.29	2193722.33
619	01153953	494570.51	2193743.60
620	01141299	494572.66	2193776.66
621	01153952	494563.04	2193801.96
622	01153951	494532.98	2193838.04
623	01148758	494524.44	2193845.58
624	01153750	494714.97	2194128.92
625	01148741	494729.94	2194151.96
626	01148737	494895.51	2194400.31
627	01148724	495128.13	2194730.47
628	01148716	495218.59	2194868.47
629	01148699	495363.57	2195093.33
630	01153749	495435.54	2195201.14
631	01148590	496224.17	2196359.03
632	01153748	496476.48	2196735.52
633	01148514	497209.61	2197815.50
634	01148516	497201.58	2197851.34
635	0115374705	497209.00	2197855.31
636	0115374704	497217.31	2197865.60
637	0115374703	497224.49	2197893.66
638	0115374702	497214.84	2197916.39

639	0115374701	497195.23	2197926.27
640	01153747	497184.82	2197927.45
641	0114852709	497129.12	2197933.76
642	0114852708	497098.52	2197943.47
643	0114852707	497062.67	2197964.12
644	0114852706	497048.76	2197988.48
645	0114852705	497040.60	2198023.94
646	0114852704	497034.14	2198062.20
647	0114852703	497040.30	2198095.38
648	0114852702	497071.27	2198120.97
649	0114852701	497130.50	2198121.00
650	01148527	497132.37	2198121.87
651	01148532	497017.72	2198304.01
652	01148537	496831.73	2198612.59
653	01148529	497070.41	2198731.75
654	01148480	497550.00	2198961.66
655	01148476	497621.32	2199000.84
656	01148456	497812.46	2199097.48
657	01148427	498002.53	2199194.95
658	01153453	498164.02	2199276.79
659	01148409	498237.20	2199313.37
660	01148407	498247.84	2199318.39
661	01143325	498249.52	2199309.72
662	01153324	498259.86	2199227.23
663	01153323	498266.20	2199159.95
664	01139980	498266.28	2199159.56
665	01139976	498278.35	2199102.49
666	01153322	498293.43	2199089.17
667	01139955	498310.52	2199075.06
668	01153321	498310.57	2199075.03
669	01139949	498328.39	2199066.85
670	01153320	498328.46	2199066.82
671	01139929	498354.59	2199063.84
672	01153319	498354.73	2199063.82
673	01139919	498377.11	2199066.69
674	01139893	498417.87	2199076.17
675	01153318	498418.00	2199076.20
676	01139875	498447.22	2199071.00
677	01139856	498467.09	2199064.69
678	01153317	498467.24	2199064.64
679	01139835	498497.13	2199041.43
680	01153316	498497.21	2199041.37
681	01139826	498505.48	2199026.24

682	01153315	498504.27	2199021.99
683	01153314	498489.38	2199000.17
684	01139840	498489.17	2199000.02
685	01153313	498467.61	2198985.02
686	01153312	498420.67	2198956.36
687	01139906	498399.03	2198939.91
688	01153311	498398.51	2198939.52
689	01139911	498391.55	2198924.16
690	01153310	498393.24	2198896.66
691	01139910	498393.30	2198896.49
692	01153309	498410.41	2198852.44
693	01139896	498410.48	2198852.33
694	01139886	498428.96	2198820.75
695	01153308	498429.09	2198820.52
696	01153307	498450.16	2198798.39
697	01139855	498467.70	2198785.51
698	01153306	498523.81	2198767.71
699	01153305	498568.93	2198749.32
700	01139792	498569.05	2198749.20
701	01139771	498592.76	2198725.34
702	01153304	498592.99	2198725.11
703	01139755	498603.07	2198701.96
704	01153303	498605.01	2198630.41
705	01139752	498605.58	2198565.61
706	01153302	498603.60	2198556.68
707	01139754	498603.52	2198556.61
708	01139774	498590.25	2198544.20
709	01139788	498569.79	2198538.86
710	01153301	498569.60	2198538.81
711	01153300	498554.24	2198547.48
712	01139816	498526.05	2198565.27
713	01139825	498505.83	2198559.89
714	01139839	498491.84	2198539.89
715	01153299	498491.75	2198539.78
716	01139843	498486.31	2198505.32
717	01153298	498485.74	2198490.13
718	01139845	498485.75	2198490.10
719	01139836	498497.13	2198462.03
720	01153297	498497.17	2198461.92
721	01139823	498510.50	2198448.14
722	01153296	498529.25	2198439.10
723	01139812	498529.40	2198439.06
724	01153295	498550.48	2198433.48

725	01139806	498550.53	2198433.42
726	01139796	498561.98	2198417.78
727	01153294	498562.15	2198417.56
728	01139797	498561.89	2198406.54
729	01139801	498558.73	2198393.46
730	01153293	498558.71	2198393.36
731	01153292	498543.66	2198381.70
732	01153291	498523.11	2198369.96
733	01153290	498501.70	2198359.48
734	01139830	498501.61	2198359.37
735	01153289	498490.50	2198344.91
736	01153288	498476.92	2198319.72
737	01139850	498476.80	2198319.66
738	01153287	498457.62	2198309.69
739	01139879	498443.44	2198295.93
740	01139880	498438.96	2198285.28
741	01153286	498438.95	2198285.27
742	01139869	498452.28	2198243.53
743	01139874	498447.37	2198232.45
744	01139881	498432.72	2198228.87
745	01153285	498432.62	2198228.84
746	01153284	498411.83	2198232.77
747	01139895	498411.71	2198232.86
748	01139914	498386.76	2198250.91
749	01153283	498386.60	2198251.03
750	01139926	498362.93	2198277.37
751	01139933	498345.82	2198279.61
752	01153282	498345.55	2198279.65
753	01139945	498329.55	2198274.75
754	01153281	498318.41	2198255.95
755	01139952	498318.41	2198255.87
756	01139951	498318.81	2198229.69
757	01153280	498333.64	2198200.69
758	01139942	498333.75	2198200.55
759	01153279	498352.61	2198177.25
760	01139925	498363.83	2198162.59
761	01153278	498364.91	2198147.78
762	01139924	498364.87	2198147.50
763	01139928	498362.27	2198126.14
764	01139935	498342.78	2198106.88
765	01153277	498342.69	2198106.79
766	01153276	498317.49	2198094.98
767	01139953	498317.40	2198094.91

768	01139959	498301.78	2198083.03
769	01153275	498301.60	2198082.88
770	01153274	498297.53	2198072.23
771	01139964	498294.79	2198057.37
772	01153273	498294.02	2198052.70
773	01139965	498294.10	2198052.21
774	01139963	498297.70	2198030.20
775	01153272	498297.75	2198029.88
776	01139956	498308.49	2198011.19
777	01153271	498308.62	2198010.98
778	01153270	498329.20	2197992.65
779	01139947	498329.25	2197992.57
780	01153269	498343.06	2197971.25
781	01139934	498343.08	2197971.12
782	01139931	498347.41	2197936.16
783	01139937	498341.59	2197902.68
784	01153268	498341.57	2197902.61
785	01139950	498324.50	2197884.99
786	01153267	498306.31	2197884.72
787	01139966	498293.79	2197886.20
788	01153266	498293.60	2197886.22
789	01139978	498276.14	2197870.35
790	01153265	498276.07	2197870.29
791	01153264	498250.76	2197865.68
792	01139990	498250.55	2197865.76
793	01153263	498229.06	2197873.83
794	01140009	498228.97	2197873.83
795	01140015	498208.32	2197874.79
796	01140027	498179.88	2197826.08
797	01140037	498158.05	2197819.43
798	01153262	498157.98	2197819.40
799	01140042	498141.38	2197817.08
800	01153261	498141.10	2197817.04
801	01140047	498132.34	2197808.44
802	01140049	498129.14	2197797.41
803	01153260	498129.13	2197797.37
804	01140048	498129.61	2197766.04
805	01140059	498108.83	2197741.16
806	01140043	498138.87	2197741.18
807	01153058	498153.78	2197734.20
808	01140039	498154.11	2197734.23
809	01153057	498166.88	2197735.25
810	01140033	498167.08	2197735.32

811	01140026	498180.34	2197740.53
812	01153056	498191.56	2197753.40
813	01140022	498191.57	2197753.41
814	01153055	498214.63	2197766.45
815	01140014	498214.71	2197766.47
816	01140002	498242.47	2197771.52
817	01153054	498256.74	2197778.94
818	01139986	498256.83	2197778.93
819	01139971	498288.47	2197778.56
820	01139957	498303.38	2197767.40
821	01153053	498303.45	2197767.35
822	01153052	498329.30	2197764.34
823	01139946	498329.32	2197764.34
824	01153051	498395.19	2197771.25
825	01139909	498395.24	2197771.24
826	01153050	498426.60	2197764.51
827	01139888	498426.61	2197764.50
828	01139868	498452.31	2197742.44
829	01153049	498452.85	2197734.83
830	01139867	498453.71	2197706.46
831	01139857	498464.70	2197677.47
832	01153048	498464.73	2197677.40
833	01153047	498498.91	2197655.46
834	01139831	498499.00	2197655.43
835	01139813	498528.64	2197647.43
836	01153046	498552.37	2197644.81
837	01139790	498569.66	2197641.70
838	01153045	498569.76	2197641.68
839	01153044	498587.73	2197628.39
840	01139777	498587.76	2197628.31
841	01139770	498593.05	2197612.38
842	01153043	498593.20	2197602.64
843	01139768	498593.19	2197602.60
844	01139779	498586.78	2197579.67
845	01153042	498556.61	2197561.01
846	01139803	498556.27	2197560.92
847	01139818	498519.93	2197551.25
848	01153041	498519.53	2197551.14
849	01153040	498469.06	2197559.71
850	01139854	498468.98	2197559.71
851	01139885	498430.54	2197561.68
852	01139890	498422.94	2197560.29
853	01153039	498405.45	2197542.67

854	01139899	498405.44	2197542.65
855	01139903	498401.46	2197526.51
856	01139904	498401.09	2197523.12
857	01139900	498405.37	2197492.26
858	01139891	498421.71	2197475.14
859	01139870	498451.94	2197473.07
860	01153038	498452.20	2197473.05
861	01153037	498491.93	2197475.33
862	01139838	498491.95	2197475.31
863	01139821	498513.06	2197460.46
864	01139811	498533.29	2197422.66
865	01153036	498533.34	2197422.58
866	01139805	498552.24	2197402.96
867	01153035	498552.25	2197402.95
868	01139787	498570.88	2197402.38
869	01153034	498588.00	2197416.61
870	01139776	498588.01	2197416.62
871	01139763	498597.75	2197443.44
872	01139761	498598.54	2197445.51
873	01153033	498598.56	2197445.57
874	01139749	498607.18	2197454.88
875	01153032	498607.30	2197455.02
876	01153031	498616.55	2197458.97
877	01139742	498616.59	2197458.97
878	01139724	498632.59	2197460.90
879	01153030	498681.57	2197439.18
880	01139678	498681.70	2197439.17
881	01139662	498716.27	2197438.42
882	01153029	498736.55	2197440.42
883	01139652	498736.58	2197440.41
884	01153028	498765.80	2197436.19
885	01139634	498765.82	2197436.17
886	01139608	498786.85	2197414.90
887	01139610	498785.13	2197389.04
888	01139628	498770.64	2197368.49
889	01139640	498759.39	2197362.01
890	01153027	498759.32	2197361.97
891	01139646	498746.22	2197345.90
892	01153026	498746.03	2197345.68
893	01139649	498744.15	2197329.98
894	01139644	498750.76	2197310.70
895	01153025	498750.80	2197310.59
896	01139627	498772.76	2197282.59

897	01153024	498772.80	2197282.54
898	01139603	498789.86	2197273.05
899	01139570	498832.42	2197256.74
900	01139555	498854.80	2197231.65
901	01139551	498862.39	2197204.71
902	01153023	498862.40	2197204.66
903	01139548	498864.35	2197160.24
904	01153022	498864.35	2197160.21
905	01139552	498856.93	2197119.86
906	01139556	498852.80	2197113.89
907	01153021	498852.79	2197113.87
908	01153020	498833.90	2197103.85
909	01139568	498833.88	2197103.85
910	01139577	498814.88	2197103.14
911	01139583	498808.38	2197113.21
912	01139587	498805.65	2197126.28
913	01153019	498805.64	2197126.30
914	01139599	498793.06	2197146.87
915	01139629	498770.18	2197149.07
916	01153018	498734.92	2197131.60
917	01153017	498714.42	2197116.05
918	01153016	498686.85	2197093.19
919	01139675	498686.82	2197093.13
920	01139687	498673.64	2197071.82
921	01153015	498677.75	2197051.97
922	01139684	498677.74	2197051.94
923	01139691	498671.68	2197034.09
924	01139698	498662.59	2197026.83
925	01153014	498662.49	2197026.75
926	01139715	498643.60	2197022.68
927	01153013	498643.51	2197022.66
928	01139733	498626.16	2197022.83
929	01139744	498612.48	2197032.79
930	01139750	498606.78	2197045.41
931	01139747	498610.00	2197056.47
932	01139731	498627.02	2197077.90
933	01153012	498627.12	2197099.08
934	01139730	498627.08	2197099.14
935	01139741	498618.44	2197112.93
936	01139758	498600.64	2197115.21
937	01139769	498593.11	2197109.59
938	01139782	498580.10	2197078.59
939	01153011	498580.05	2197078.48

940	01139800	498559.25	2197055.30
941	01153010	498537.28	2197053.70
942	01139828	498503.88	2197052.36
943	01139849	498477.85	2197044.79
944	01153009	498477.77	2197044.77
945	01139862	498459.75	2197035.62
946	01153008	498459.72	2197035.61
947	01139872	498450.98	2197026.16
948	01153007	498445.23	2197014.64
949	01139877	498445.23	2197014.62
950	01153006	498445.38	2197004.89
951	01139876	498445.41	2197004.83
952	01139873	498448.90	2196996.05
953	01153005	498460.50	2196984.36
954	01139860	498460.63	2196984.34
955	01139841	498487.56	2196979.70
956	01153004	498487.65	2196979.68
957	01153003	498515.56	2196980.10
958	01139820	498515.91	2196980.03
959	01139807	498550.36	2196972.99
960	01139798	498561.10	2196961.71
961	01139795	498563.88	2196946.08
962	01153002	498558.17	2196932.02
963	01139802	498558.00	2196931.91
964	01139808	498549.37	2196926.81
965	01139804	498555.06	2196906.96
966	01153001	498555.18	2196906.56
967	01153000	498573.80	2196878.46
968	01139786	498574.08	2196878.24
969	01139767	498594.70	2196862.63
970	01152999	498595.20	2196862.25
971	01139721	498634.75	2196820.91
972	01139716	498642.53	2196782.05
973	01152998	498662.65	2196738.72
974	01139697	498662.80	2196738.58
975	01139673	498695.99	2196705.50
976	01152997	498696.16	2196705.33
977	01139659	498725.90	2196661.48
978	01152996	498726.02	2196661.30
979	01152995	498755.63	2196633.36
980	01139642	498755.94	2196633.22
981	01139604	498788.86	2196618.18
982	01152112	498799.08	2196613.67

983	01139572	498825.44	2196605.17
984	01152111	498850.64	2196616.98
985	01152110	498862.40	2196623.08
986	01139550	498862.74	2196623.14
987	01139545	498872.94	2196624.94
988	01139534	498902.51	2196599.96
989	01152109	498909.25	2196599.81
990	01139525	498913.83	2196599.71
991	01152108	498913.94	2196599.71
992	01139519	498927.73	2196610.50
993	01152107	498947.41	2196651.88
994	01139509	498964.20	2196711.20
995	01152106	498964.27	2196711.43
996	01139504	498986.58	2196746.07
997	01152105	499018.88	2196763.92
998	01139494	499019.31	2196763.91
999	01139483	499050.62	2196763.12
1000	01139466	499093.23	2196731.69
1001	01152104	499093.41	2196731.56
1002	01139457	499121.08	2196692.15
1003	01152103	499135.93	2196661.45
1004	01139449	499136.21	2196661.26
1005	01139434	499154.32	2196648.60
1006	01152102	499178.91	2196645.15
1007	01139416	499178.99	2196645.16
1008	01139401	499208.03	2196649.39
1009	01152101	499226.31	2196671.27
1010	01139396	499226.33	2196671.38
1011	01139393	499230.52	2196700.56
1012	01139395	499226.99	2196710.25
1013	01152100	499190.82	2196751.64
1014	01139410	499190.77	2196751.82
1015	01139419	499175.71	2196805.70
1016	01152099	499175.61	2196806.06
1017	01139418	499176.12	2196828.09
1018	01152098	499180.78	2196855.27
1019	01139414	499180.80	2196855.30
1020	01139408	499197.40	2196875.00
1021	01139390	499234.04	2196885.29
1022	01139372	499280.25	2196878.77
1023	01139355	499319.78	2196866.65
1024	01148350	499347.23	2196845.45
1025	01148347	499422.80	2197027.16

1026	0114834701	499440.92	2197062.00
1027	0114834702	499457.19	2197050.56
1028	0114834703	499460.17	2197064.99
1029	0114834704	500359.01	2198726.42
1030	0114834705	500688.33	2199352.73
1031	0114834706	500953.88	2199841.89
1032	0114834707	501320.75	2200531.10
1033	0114834708	501419.46	2200699.69
1034	0114834709	501524.45	2200781.11
1035	01148347010	501548.95	2200797.88
1036	01148347011	501660.55	2200883.12
1037	01148347012	502322.68	2201521.66
1038	01148347013	503249.48	2202118.27
1039	14045002004	503253.67	2202120.68
1040	14045002005	503237.91	2202149.81
1041	14045002006	503311.97	2202197.31
1042	14045002007	503996.59	2202636.46
1043	14045002008	504133.22	2202764.31
1044	14045002009	504401.60	2203015.43
1045	14045002010	504479.68	2203088.48
1046	14045002011	504556.15	2203502.93
1047	14045002012	504727.61	2204432.18

».

Статья 2

Настоящий Закон Воронежской области вступает в силу по истечении 10 дней со дня его официального опубликования.

Губернатор Воронежской области
30.12.2014
204-03

**А.В. Гордеев**

г. Воронеж