



# ВОРОНЕЖСКАЯ ОБЛАСТЬ

## ЗАКОН

### О ВНЕСЕНИИ ИЗМЕНЕНИЙ В ОТДЕЛЬНЫЕ ЗАКОНОДАТЕЛЬНЫЕ АКТЫ ВОРОНЕЖСКОЙ ОБЛАСТИ В СВЯЗИ С ИЗМЕНЕНИЕМ ГРАНИЦ НЕКОТОРЫХ МУНИЦИПАЛЬНЫХ ОБРАЗОВАНИЙ ВОРОНЕЖСКОЙ ОБЛАСТИ

Принят областной Думой 25 декабря 2014 года

#### Статья 1

Внести в Закон Воронежской области от 15 октября 2004 года № 63-ОЗ «Об установлении границ, наделении соответствующим статусом, определении административных центров отдельных муниципальных образований Воронежской области» (Коммуна, 2004, 26 октября; 2004, 2 ноября; 2004, 6 ноября; 2004, 11 ноября; 2004, 13 ноября; 2004, 16 ноября; 2004, 20 ноября; 2004, 23 ноября; 2004, 25 ноября; 2004, 2 декабря; информационная система «Портал Воронежской области в сети Интернет» ([www.govvn.ru](http://www.govvn.ru)), 2014, 15 декабря) следующие изменения:

1) в статье 5:

а) в абзаце первом слова «согласно описанию границ (приложение 5.1) и карте-схеме (приложение 5.2)» заменить словами «согласно текстовому описанию границ (приложение 5.1) и графическому описанию границ (приложение 5.2)»;

б) в абзаце третьем слова «согласно описанию границ (приложение 5.3) и карте-схеме (приложение 5.4)» заменить словами «согласно текстовому описанию границ (приложение 5.3) и графическому описанию границ (приложение 5.4)»;

2) в статье 12:

а) в абзаце первом слова «согласно описанию границ (приложение 12.1) и карте-схеме (приложение 12.2)» заменить словами «согласно текстовому

описанию границ (приложение 12.1) и графическому описанию границ (приложение 12.2)»;

б) в абзаце третьем слова «согласно описанию границ (приложение 12.3) и карте-схеме (приложение 12.4)» заменить словами «согласно текстовому описанию границ (приложение 12.3) и графическому описанию границ (приложение 12.4)»;

3) в разделе «Описание границ Богучарского муниципального района Воронежской области» приложения 2.1:

а) в абзаце шестом подраздела III слова «до точки стыка 67999» заменить словами «до точки стыка 12124043»;

б) подразделы IV и V изложить в следующей редакции:

«IV. Линия прохождения границы Богучарского муниципального района по смежеству с Россошанским муниципальным районом

От точки стыка 12124043 границ Богучарского, Кантемировского и Россошанского муниципальных районов линия границы идет в северо-западном направлении по сельскохозяйственным угодьям до точки стыка 0302020 границ Луговского, Твердохлебовского сельских поселений Богучарского муниципального района и Россошанского муниципального района.

От точки стыка 0302020 линия границы идет в северо-западном направлении по восточной стороне лесной полосы, по лесной полосе, снова по восточной стороне лесной полосы, пересекает балку Супрунова, по сельскохозяйственным угодьям до точки 67005.

От точки 67005 линия границы идет в северо-восточном направлении по сельскохозяйственным угодьям, пересекает балку Яр Дубковый, по восточной стороне лесной полосы, по сельскохозяйственным угодьям, пересекает балку Глухой Яр, по лесной полосе, далее по балке Богучарский Яр, по сельскохозяйственным угодьям, снова по балке Богучарский Яр, вновь по сельскохозяйственным угодьям, затем пересекает автомобильную дорогу Богучар-Старая Калитва-Россошь до точки стыка 6600002 границ Богучарского, Россошанского и Верхнемамонского муниципальных районов.

Протяженность границы Богучарского муниципального района по смежеству с Россошанским муниципальным районом составляет 9054,3 м.

V. Линия прохождения границы Богучарского муниципального района по смежеству с Верхнемамонским муниципальным районом

От точки стыка 6600002 границ Богучарского, Россошанского и Верхнемамонского муниципальных районов линия границы идет в северо-восточном направлении по сельскохозяйственным угодьям, пересекает балку Весёлый Яр, вновь по сельскохозяйственным угодьям, затем по восточной стороне лесной полосы, далее по сельскохозяйственным угодьям, по балке Клиновая, пересекает балку, затем по северной стороне лесной полосы, пересекает балку, далее по южной стороне земель лесного фонда (урочище Рубежное), по балке, по лесной полосе до точки стыка 06008321 границ Твердохлебовского, Филоновского сельских поселений Богучарского муниципального района и Верхнемамонского муниципального района.



От точки стыка 06008321 линия границы идет в северо-восточном направлении по лесной полосе, пересекает балку Гончариха, далее по северной стороне балки Гончариха, по южной стороне лесной полосы, затем по лесной полосе до точки 66037.

От точки 66037 линия границы идет в юго-восточном направлении по лесной полосе, по южной стороне лесной полосы, пересекает балку Берестов Яр, далее по сельскохозяйственным угодьям, пересекает лесную полосу, по сельскохозяйственным угодьям до точки стыка 06008163 границ Богучарского муниципального района и Дерезовского, Осетровского сельских поселений Верхнемамонского муниципального района.

От точки стыка 06008163 линия границы идет в северо-восточном направлении по сельскохозяйственным угодьям, пересекает балку Берестов Яр, далее по лесной полосе, по южной стороне автомобильной дороги М «Дон» - Дерезовка - Цапково, затем по автомобильной дороге М «Дон» - Дерезовка - Цапково до точки 66041.

От точки 66041 линия границы идет в юго-восточном направлении по автомобильной дороге М «Дон» - Дерезовка - Цапково, по сельскохозяйственным угодьям, затем по автомобильной дороге М-4 «Дон» Москва-Воронеж-Ростов-на-Дону-Краснодар-Новороссийск до точки 66044.

От точки 66044 линия границы идет в северо-восточном направлении по автомобильной дороге М-4 «Дон» Москва-Воронеж-Ростов-на-Дону-Краснодар-Новороссийск, по сельскохозяйственным угодьям, далее по лесной полосе, затем по оврагу Плоский, по древесно-кустарниковой растительности вдоль пруда, по оврагу Плоский, затем по лесной полосе, по сельскохозяйственным угодьям, по древесно-кустарниковой растительности, по лесной полосе, далее по южной стороне земель лесного фонда (урочище Москалево), далее по восточной стороне лесных насаждений, по сельскохозяйственным угодьям, затем по разрабатываемому месторождению облицовочного и строительного камня (участок Тихий Дон), по лесному массиву до точки 66054.

От точки 66054 линия границы идет в юго-восточном направлении по восточной стороне земель лесного фонда (урочище Москалево), затем по южной границе земель лесного фонда (урочище Лужок) до точки 66057.

От точки 66057 линия границы идет в северо-восточном направлении по восточной границе земель лесного фонда (урочище Лужок) до точки 66059.

От точки 66059 линия границы идет в северо-западном направлении по восточной границе земель лесного фонда (урочище Лужок), далее по реке Дон до точки стыка 66060 границ Богучарского муниципального района и Осетровского, Нижнемамонского 1-го сельских поселений Верхнемамонского муниципального района.

От точки стыка 66060 линия границы идет в общем восточном направлении по реке Дон до точки стыка 06008379 границ Филоновского, Подколотовского сельских поселений Богучарского муниципального района и Верхнемамонского муниципального района.

От точки стыка 06008379 линия границы идет в северо-восточном направлении по реке Дон, пересекает земли лесного фонда (урочище Журавское), затем по сельскохозяйственным угодьям, пересекает озеро Панское, снова по сельскохозяйственным угодьям, далее по лесному массиву до точки 66064.

От точки 66064 линия границы идет в общем юго-восточном направлении по древесно-кустарниковой растительности, затем по сельскохозяйственным угодьям до точки 06008437.

От точки 06008437 линия границы идет в северо-восточном направлении по сельскохозяйственным угодьям, затем по древесно-кустарниковой растительности, снова по сельскохозяйственным угодьям до точки 66070.

От точки 66070 линия границы идет в юго-восточном направлении по сельскохозяйственным угодьям до точки 06008457.

От точки 06008457 линия границы идет в северо-восточном направлении по сельскохозяйственным угодьям до точки 66073.

От точки 66073 линия границы идет в юго-восточном направлении по сельскохозяйственным угодьям до точки 06008466.

От точки 06008466 линия границы идет в северо-восточном направлении по сельскохозяйственным угодьям, затем по северной стороне лесного массива, далее по балке Ковыльная до точки 66077.

От точки 66077 линия границы идет в северо-западном направлении по балке Ковыльная, затем по западной стороне автомобильной дороги Павловск - Калач - Петропавловка - Верхний Мамон - с. Бычок до точки 66078.

От точки 66078 линия границы в северо-восточном направлении пересекает автомобильную дорогу Павловск - Калач - Петропавловка - Верхний Мамон - с. Бычок, затем идет по балке Ковыльная до точки 66086.

От точки 66086 линия границы идет в юго-восточном направлении по балке Ковыльная до точки стыка 65000 границ Богучарского, Верхнемамонского и Петропавловского муниципальных районов.

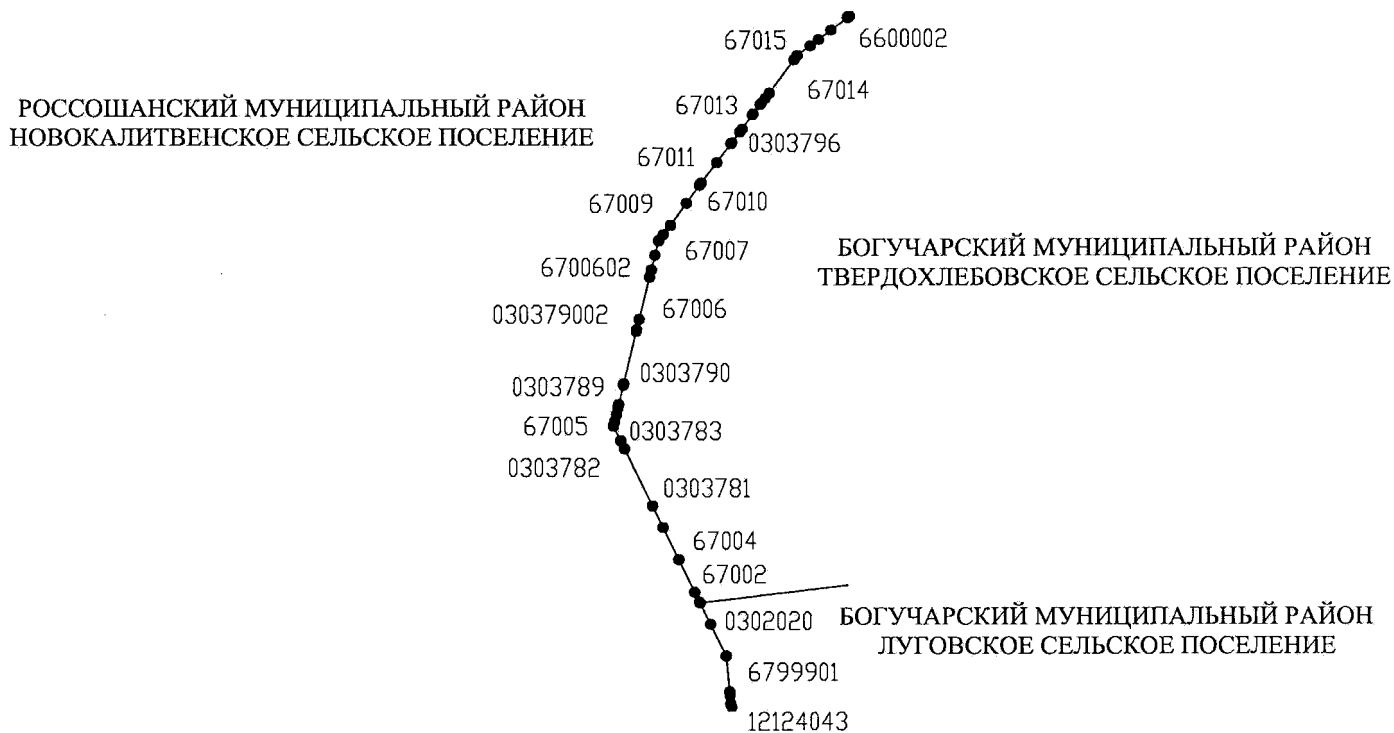
Протяженность границы Богучарского муниципального района по смежеству с Верхнемамонским муниципальным районом составляет 37469,8м.

Общая протяженность границ Богучарского муниципального района составляет 242615,1 м.»;

4) в приложении 2.2:

а) карту-схему границы между Богучарским муниципальным районом и Россошанским муниципальным районом Воронежской области изложить в следующей редакции:

**«Карта-схема границы Богучарского муниципального района по смежеству с Россошанским муниципальным районом Воронежской области»**



**Перечень координат характерных точек границы Богучарского муниципального района по смежеству с Россошанским муниципальным районом Воронежской области»**

№ п/п	Номер характерной точки границ	Координаты	
		X	Y
1	12124043	321868.61	2157188,22
2	67999	321907.53	2157181,08
3	6799901	322003.03	2157176,22
4	6799902	322043.47	2157173,88
5	6799903	322045.20	2157173,63
6	67001	322460.15	2157152,60

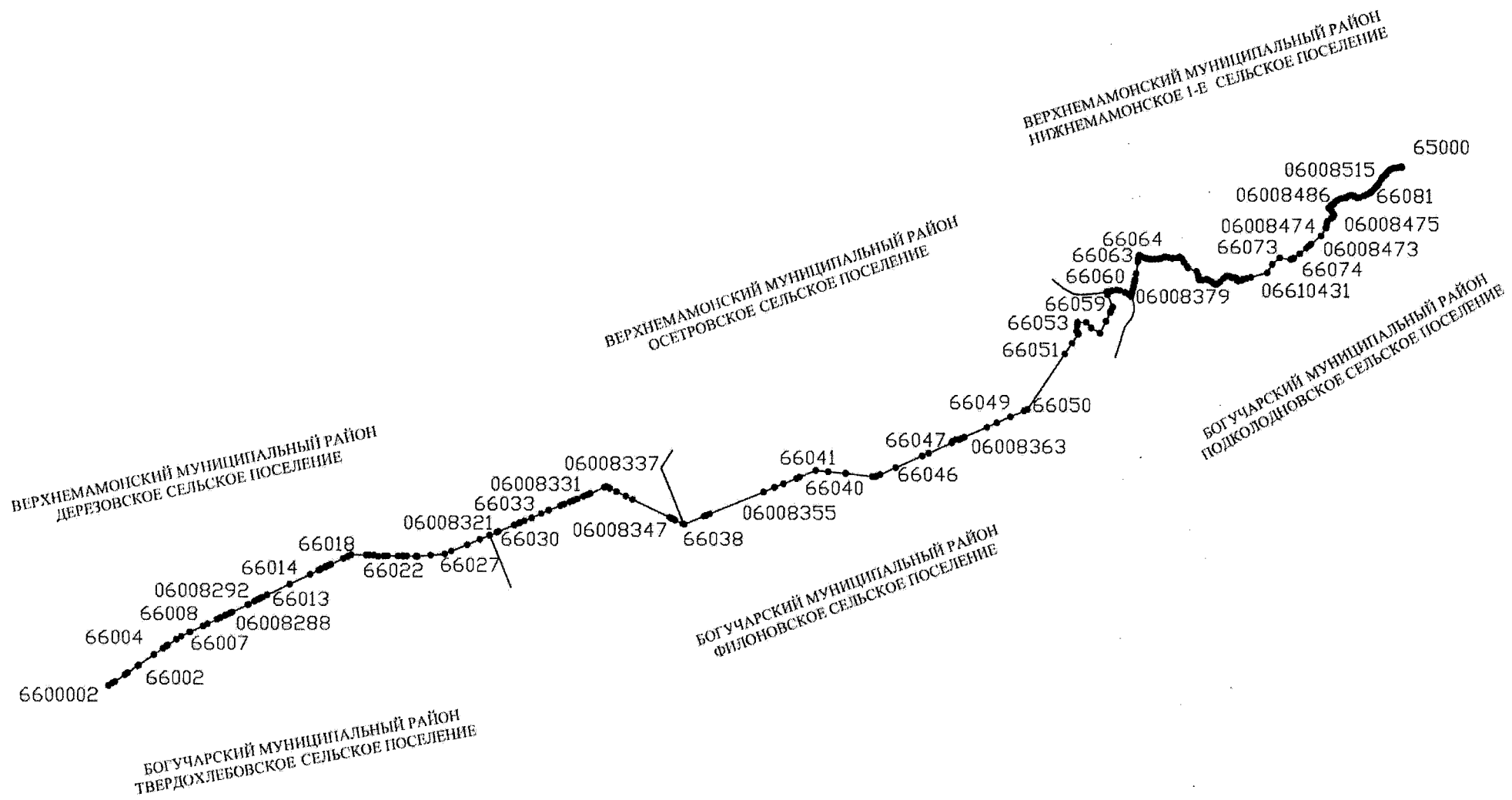
7	0312958	322828.63	2156989,79
8	0302020	323076.04	2156880,46
9	67002	323079.95	2156878,74
10	6700201	323089.24	2156874,64
11	67003	323201.35	2156825,16
12	67004	323582.89	2156659,31
13	0303780	323957.75	2156494,13
14	0303781	324206.09	2156385,11
15	0303782	324864.69	2156094,84
16	0303783	324957.32	2156054,03
17	67005	325125.57	2155979,87
18	6700501	325172.66	2155993,45
19	0303784	325255.85	2156017,33
20	030378401	325326.15	2156037,61
21	0303785	325333.68	2156039,79
22	0303786	325357.88	2156046,77
23	0303787	325368.37	2156049,92
24	0303788	325582.56	2156111,73
25	0303789	325588.69	2156113,50
26	0303790	325596.36	2156115,71
27	030379001	326182.90	2156284,87
28	030379002	326197.41	2156289,06
29	67006	326315.35	2156323,10
30	6700601	326789.63	2156462,13
31	6700602	326870.03	2156485,70
32	67007	327033.86	2156533,72
33	67008	327196.16	2156582,20
34	0303791	327263.32	2156639,02
35	67009	327364.37	2156724,52
36	67010	327606.62	2156917,81
37	6701001	327806.32	2157076,00
38	67011	327830.67	2157095,28
39	0303792	328058.30	2157281,73
40	0303793	328268.39	2157453,79
41	0303794	328279.55	2157462,94
42	0303795	328398.19	2157560,11
43	67012	328431.97	2157587,78
44	0303796	328593.18	2157712,68
45	67013	328600.71	2157718,52
46	0303797	328702.70	2157806,69
47	0303798	328712.07	2157814,80
48	0303799	328717.20	2157819,23
49	67014	328775.10	2157869,28

50	0303800	328834.84	2157917,50
51	0303801	329203.40	2158214,98
52	67015	329250.99	2158253,39
53	0303802	329355.56	2158404,26
54	0303803	329422.96	2158501,50
55	0303804	329524.65	2158648,21
56	0303805	329659.99	2158843,22
57	66000	329661.19	2158844,94
58	6600001	329667.75	2158854,59
59	6600002	329674.86	2158865,05

»;

б) карту-схему границы между Богучарским муниципальным районом и Верхнемамонским муниципальным районом Воронежской области изложить в следующей редакции:

**«Карта-схема границы Богучарского муниципального района по смежеству с  
Верхнемамонским муниципальным районом Воронежской области**



**Перечень координат характерных точек границы  
Богучарского муниципального района по смежеству с  
Верхнемамонским муниципальным районом Воронежской области**

№ п/п	Номер характерной точки границ	Координаты	
		X	Y
1	6600002	329674.86	2158865.05
2	66001	329739.21	2158959.71
3	6600101	329744.82	2158970.92
4	66002	329770.91	2159023.04
5	06008278	329931.62	2159255.96
6	06008279	329969.19	2159310.40
7	06008280	329974.64	2159318.31
8	0600828001	329978.88	2159324.45
9	0600828002	330140.33	2159558.44
10	66003	330159.41	2159586.09
11	06008281	330404.09	2159945.98
12	06008182	330551.44	2160162.71
13	66004	330606.90	2160244.28
14	06008283	330627.10	2160274.80
15	66005	330764.90	2160483.02
16	66006	330837.61	2160596.57
17	06008285	330935.80	2160794.93
18	06008286	330941.11	2160805.65
19	66007	330942.61	2160808.67
20	06008287	331083.66	2161108.00
21	66008	331134.30	2161215.47
22	06008288	331240.17	2161437.92
23	66009	331279.82	2161521.24
24	06610762	331325.07	2161617.04
25	0661076201	331328.24	2161623.75
26	06008289	331343.44	2161655.92
27	06008290	331382.09	2161737.74
28	06008291	331402.45	2161780.86
29	06008292	331409.93	2161796.68
30	06008293	331580.01	2162156.74
31	66010	331591.36	2162180.77
32	06008294	331664.67	2162316.54
33	06008295	331708.66	2162398.00
34	66011	331721.15	2162421.12
35	06008296	331740.61	2162462.30
36	66012	331744.52	2162470.55

37	06008297	331759.47	2162502.52
38	06008298	331813.31	2162617.61
39	66013	331814.46	2162620.07
40	66014	332067.62	2163146.38
41	66015	332296.14	2163625.20
42	06008299	332393.98	2163823.92
43	06008300	332405.80	2163847.92
44	06008301	332416.54	2163869.74
45	06008302	332424.73	2163886.36
46	66016	332468.75	2163975.76
47	06008303	332495.14	2164032.24
48	06008304	332511.46	2164067.15
49	06008305	332531.00	2164108.95
50	06008306	332667.34	2164400.66
51	06008307	332710.56	2164493.13
52	66017	332722.38	2164518.42
53	6601701	332724.44	2164522.60
54	66018	332756.49	2164587.71
55	06008308	332750.39	2164937.15
56	06008309	332749.21	2165004.87
57	06008310	332749.13	2165009.42
58	66019	332747.25	2165116.88
59	66020	332721.94	2165210.10
60	06008311	332722.75	2165230.76
61	66021	332727.61	2165355.89
62	06008312	332727.60	2165373.26
63	06008313	332727.58	2165409.51
64	06008314	332727.56	2165433.19
65	06008315	332727.55	2165446.56
66	06008316	332727.39	2165695.42
67	06008317	332727.38	2165707.29
68	06008318	332727.31	2165808.00
69	66022	332727.30	2165827.48
70	06008319	332726.34	2165905.69
71	06008320	332723.71	2166118.83
72	66023	332723.53	2166133.41
73	06610784	332721.28	2166145.85
74	66024	332719.90	2166153.47
75	66025	332748.40	2166470.01
76	66026	332778.80	2166810.48
77	66027	332843.59	2166964.60
78	66028	332995.34	2167344.48
79	66029	333121.51	2167642.32



80	06008321	333217.80	2167872.18
81	66030	333219.53	2167876.30
82	66031	333287.94	2168039.09
83	6603101	333305.65	2168082.15
84	66032	333457.80	2168452.12
85	06008322	333505.42	2168567.61
86	06008323	333515.48	2168592.00
87	06008324	333557.31	2168693.44
88	66033	333627.39	2168863.41
89	06008325	333732.01	2169093.86
90	06008326	333807.40	2169259.96
91	66034	333812.54	2169271.27
92	06008327	333919.99	2169541.52
93	06008328	333955.14	2169629.92
94	06008329	333955.28	2169630.29
95	06008330	334008.73	2169764.70
96	66035	334042.68	2169850.08
97	06008331	334079.76	2169938.32
98	06008332	334138.59	2170078.30
99	66036	334174.68	2170164.17
100	06008333	334180.39	2170177.23
101	06008334	334208.97	2170242.59
102	06008335	334352.59	2170571.04
103	66037	334371.86	2170615.11
104	06008337	334368.62	2170621.78
105	06008338	334355.21	2170649.34
106	06008339	334335.82	2170689.21
107	06008340	334331.74	2170697.59
108	06008341	334253.14	2170859.23
109	06008342	334146.87	2171077.75
110	06008343	334068.77	2171238.36
111	06008344	333647.91	2172103.79
112	06008345	333641.53	2172116.91
113	06008346	333628.44	2172143.82
114	06008347	333621.21	2172158.70
115	06008348	333611.05	2172179.59
116	06008349	333583.55	2172236.14
117	06008350	333498.71	2172410.60
118	06008351	333493.51	2172421.28
119	06008163	333483.23	2172442.43
120	66038	333481.85	2172445.26
121	06008352	333673.00	2172915.69
122	06008353	333695.61	2172971.33

123	06008354	333729.39	2173054.46
124	06008355	334242.26	2174316.67
125	06008356	334245.53	2174324.71
126	66039	334350.14	2174582.17
127	06008357	334437.60	2174792.65
128	066610724	334565.95	2175101.56
129	66040	334595.54	2175172.76
130	66041	334753.14	2175556.81
131	66042	334724.23	2175854.60
132	66043	334686.90	2176265.15
133	6604301	334613.71	2176893.26
134	06008358	334613.07	2176901.06
135	0600835801	334612.18	2176911.84
136	0600835802	334609.06	2176949.66
137	06008146	334608.79	2176952.93
138	66044	334607.96	2176963.11
139	06008359	334612.92	2176974.44
140	0600835901	334623.70	2176999.04
141	06008360	334624.13	2176999.97
142	66045	334661.36	2177084.98
143	66046	334823.89	2177455.85
144	06008361	335097.98	2178075.43
145	66047	335165.04	2178227.00
146	06008362	335406.67	2178767.26
147	0600836201	335441.91	2178779.90
148	0600836202	335489.36	2178867.37
149	0600836203	335482.43	2178936.65
150	06008363	335504.88	2178986.85
151	06008364	335525.70	2179033.38
152	06008365	335539.39	2179064.00
153	06008366	335776.53	2179594.22
154	66048	335878.90	2179823.10
155	66049	336020.02	2180144.87
156	06008367	336157.36	2180458.52
157	06008368	336187.89	2180528.24
158	66050	336192.94	2180539.79
159	66051	337495.52	2181414.31
160	6605101	337751.41	2181584.28
161	06008369	337961.44	2181723.79
162	66052	337975.23	2181732.95
163	66053	338028.58	2181687.95
164	06008370	338155.59	2181702.50
165	06008371	338186.14	2181706.00

166	06008372	338238.06	2181711.95
167	66054	338243.91	2181712.63
168	66055	338238.89	2181913.47
169	66056	338109.61	2182029.84
170	06008373	337987.54	2182234.72
171	66057	337984.36	2182240.07
172	06008374	338267.77	2182378.94
173	06008375	338469.00	2182477.54
174	66058	338501.66	2182491.76
175	06008376	338600.28	2182534.68
176	66059	338601.48	2182535.20
177	06008377	338881.03	2182416.24
178	66060	338952.93	2182385.64
179	06008378	338971.77	2182471.52
180	0600837801	338982.80	2182521.77
181	66061	338998.99	2182624.28
182	06008380	338986.93	2182707.90
183	06008381	338942.58	2182829.74
184	06008382	338898.79	2182914.75
185	06008379	338844.00	2182972.27
186	06008383	338920.01	2182990.49
187	06008384	338938.01	2182994.81
188	06008385	339000.14	2183009.69
189	06008386	339005.76	2183011.11
190	06008387	339036.62	2183018.89
191	06008388	339087.05	2183031.62
192	06008389	339100.89	2183035.11
193	06008390	339109.16	2183036.64
194	06008391	339188.88	2183051.40
195	06008392	339220.47	2183057.24
196	06008393	339244.01	2183061.60
197	66063	339380.22	2183086.82
198	06008394	339655.36	2183128.93
199	06008395	339670.21	2183130.65
200	06008396	339689.22	2183132.85
201	06008397	339709.76	2183136.32
202	06008398	339710.41	2183136.41
203	06008399	339746.24	2183141.38
204	66064	339813.56	2183150.72
205	06008400	339788.02	2183203.01
206	06008401	339753.28	2183286.83
207	06008402	339737.36	2183325.26
208	06008403	339734.04	2183332.31

209	06008404	339733.27	2183338.52
210	06008405	339729.22	2183371.10
211	06008406	339726.09	2183396.31
212	06008407	339718.93	2183449.54
213	06008408	339723.43	2183528.99
214	06008409	339731.04	2183611.67
215	06008410	339738.97	2183674.03
216	06008411	339772.13	2183745.70
217	66065	339773.50	2183780.64
218	06008412	339760.94	2183855.37
219	06008413	339742.94	2183954.14
220	06008414	339750.44	2184044.44
221	06008415	339759.80	2184095.32
222	06008416	339767.75	2184115.21
223	06008417	339767.73	2184116.48
224	66066	339770.82	2184119.03
225	06008418	339740.38	2184166.76
226	06008419	339740.14	2184166.91
227	06008420	339652.06	2184221.01
228	06008421	339554.07	2184293.72
229	66067	339521.35	2184321.06
230	06008422	339440.38	2184519.66
231	66068	339434.51	2184527.81
232	06008423	339367.93	2184551.98
233	06008424	339304.09	2184565.18
234	06008425	339262.46	2184569.49
235	06008426	339248.71	2184579.40
236	06008427	339245.76	2184585.85
237	66069	339239.88	2184598.71
238	06008428	339241.36	2184658.03
239	06008429	339240.16	2184677.49
240	06008430	339250.89	2184740.37
241	06008431	339250.33	2184771.70
242	06008432	339235.19	2184811.23
243	06008433	339214.11	2184851.49
244	06008434	339194.05	2184882.46
245	06008435	339161.95	2184922.52
246	06008436	339146.23	2184947.63
247	06008437	339140.05	2184961.07
248	06008438	339138.88	2184978.84
249	06008439	339140.97	2185004.29
250	06008440	339153.27	2185027.38
251	06008441	339201.40	2185085.88

252	06008442	339275.41	2185166.88
253	06008443	339321.79	2185227.89
254	66070	339333.17	2185255.20
255	06008444	339331.93	2185277.20
256	06008445	339315.95	2185316.72
257	06008446	339292.34	2185356.08
258	06008447	339289.34	2185381.44
259	06008448	339294.68	2185414.57
260	06008449	339294.52	2185422.99
261	06008450	339294.28	2185436.59
262	06008451	339288.35	2185449.44
263	06008452	339280.45	2185466.56
264	06008453	339278.39	2185471.02
265	06008454	339274.51	2185472.48
266	06008455	339252.78	2185480.70
267	06008456	339228.96	2185484.50
268	06008457	339216.80	2185500.36
269	06008458	339224.22	2185550.33
270	06008459	339228.90	2185581.90
271	06008460	339244.52	2185609.30
272	06008461	339257.00	2185622.24
273	06008462	339257.45	2185624.09
274	06008463	339259.83	2185633.90
275	06008464	339279.10	2185713.28
276	06008465	339303.68	2185807.76
277	66071	339407.97	2186198.24
278	06610431	339408.52	2186198.57
279	66072	339605.16	2186318.75
280	66073	339758.35	2186495.80
281	06008466	339724.61	2186750.51
282	06008467	339725.66	2186764.52
283	66074	339728.46	2186779.60
284	06008468	339731.81	2186795.50
285	06008469	339740.64	2186813.66
286	06008470	339750.61	2186825.45
287	06008471	339857.41	2186965.30
288	06008472	339986.09	2187116.71
289	06008473	340032.79	2187170.34
290	06008474	340082.06	2187230.60
291	66075	340271.88	2187461.35
292	06008475	340460.81	2187576.52
293	06008476	340525.63	2187595.50
294	06008477	340590.61	2187601.00

295	66076	340619.25	2187613.00
296	06008478	340684.77	2187702.50
297	06008479	340712.09	2187745.25
298	06008480	340745.84	2187756.62
299	66077	340765.63	2187760.79
300	06008481	340849.15	2187712.19
301	06008482	340919.47	2187651.67
302	66078	340930.98	2187638.06
303	06008483	340935.37	2187642.40
304	06008484	340970.14	2187676.90
305	06008485	340995.16	2187700.24
306	06008486	341006.69	2187719.09
307	06008487	341016.52	2187737.91
308	06008488	341036.42	2187762.84
309	06008489	341061.47	2187784.49
310	06008490	341106.36	2187834.45
311	06008491	341128.56	2187872.98
312	06008492	341141.59	2187902.87
313	06008493	341153.37	2187954.76
314	06008494	341167.20	2188027.53
315	06008495	341171.95	2188052.51
316	06008496	341199.27	2188089.44
317	06008497	341215.67	2188120.24
318	66079	341223.52	2188155.12
319	06008498	341222.94	2188187.29
320	06008499	341220.51	2188197.45
321	06008500	341212.85	2188229.45
322	06008501	341194.60	2188253.68
323	06008502	341176.24	2188284.67
324	66080	341168.16	2188309.08
325	06008503	341173.22	2188357.46
326	06008504	341213.67	2188465.78
327	06008505	341218.69	2188476.80
328	06008506	341258.53	2188564.03
329	06008507	341279.26	2188589.83
330	66081	341295.04	2188608.66
331	06008508	341296.90	2188624.53
332	06008509	341297.30	2188639.78
333	06008510	341327.95	2188668.83
334	06008511	341381.82	2188714.75
335	06008512	341432.61	2188754.91
336	06008513	341460.18	2188780.70
337	06008514	341472.65	2188792.37

338	06008515	341522.29	2188824.89
339	06008516	341609.70	2188877.04
340	66082	341651.94	2188895.47
341	06008517	341662.52	2188908.97
342	06008518	341699.91	2188966.38
343	66083	341700.96	2188968.00
344	06008519	341736.20	2188987.60
345	06008520	341762.56	2189006.42
346	06008521	341810.09	2189052.25
347	66084	341840.57	2189092.73
348	06008522	341861.34	2189145.14
349	06008523	341868.75	2189199.88
350	66085	341875.49	2189256.51
351	06008524	341877.97	2189264.58
352	06008525	341898.46	2189331.19
353	66086	341900.24	2189338.84
354	65000	341882.81	2189353.69

»;

5) в приложении 2.3:

а) в разделе «Описание границ Луговского сельского поселения Богучарского муниципального района Воронежской области»:

- в абзаце третьем подраздела IV слова «до точки стыка 67999» заменить словами «до точки стыка 12124043»;

- подраздел V изложить в следующей редакции:

«V. Линия прохождения границы Луговского сельского поселения по смежеству с Россошанским муниципальным районом

От точки стыка 12124043 границ Луговского сельского поселения, Кантемировского и Россошанского муниципальных районов линия границы идет в северо-западном направлении по сельскохозяйственным угодьям до точки стыка 0302020 границ Луговского, Твердохлебовского сельских поселений и Россошанского муниципального района.

Протяженность границы Луговского сельского поселения по смежеству с Россошанским муниципальным районом составляет 1266,3 м.

Общая протяженность границ Луговского сельского поселения составляет 68675,3 м.»;

б) подразделы V и VI раздела «Описание границ Твердохлебовского сельского поселения Богучарского муниципального района Воронежской области» изложить в следующей редакции:

«V. Линия прохождения границы Твердохлебовского сельского поселения по смежеству с Россошанским муниципальным районом

От точки стыка 0302020 границ Твердохлебовского, Луговского сельских поселений и Россошанского муниципального района линия границы

идет в северо-западном направлении по восточной стороне лесной полосы, по лесной полосе, снова по восточной стороне лесной полосы, пересекает балку Супрунова, по сельскохозяйственным угодьям до точки 67005.

От точки 67005 линия границы идет в северо-восточном направлении по сельскохозяйственным угодьям, пересекает балку Яр Дубковый, по восточной стороне лесной полосы, по сельскохозяйственным угодьям, пересекает балку Глухой Яр, по лесной полосе, далее по балке Богучарский Яр, по сельскохозяйственным угодьям, снова по балке Богучарский Яр, вновь по сельскохозяйственным угодьям, затем пересекает автомобильную дорогу Богучар-Старая Калитва-Россошь до точки стыка 6600002 границ Твердохлебовского сельского поселения, Россошанского и Верхнемамонского муниципальных районов.

Протяженность границы Твердохлебовского сельского поселения по смежеству с Россошанским муниципальным районом составляет 7788 м.

VI. Линия прохождения границы Твердохлебовского сельского поселения по смежеству с Верхнемамонским муниципальным районом

От точки стыка 6600002 границ Твердохлебовского сельского поселения, Россошанского и Верхнемамонского муниципальных районов линия границы идет в северо-восточном направлении по сельскохозяйственным угодьям, пересекает балку Весёлый Яр, вновь по сельскохозяйственным угодьям, затем по восточной стороне лесной полосы, далее по сельскохозяйственным угодьям, по балке Клиновья, пересекает балку, затем по северной стороне лесной полосы, пересекает балку, далее по южной стороне земель лесного фонда (урочище Рубежное), по балке, по лесной полосе до точки стыка 06008321 границ Твердохлебовского, Филоновского сельских поселений и Верхнемамонского муниципального района.

Протяженность границы Твердохлебовского сельского поселения по смежеству с Верхнемамонским муниципальным районом составляет 9893,5 м.

Общая протяженность границ Твердохлебовского сельского поселения составляет 65698,5 м.»;

в) подраздел IV раздела «Описание границ Филоновского сельского поселения Богучарского муниципального района Воронежской области» изложить в следующей редакции:

«IV. Линия прохождения границы Филоновского сельского поселения по смежеству с Верхнемамонским муниципальным районом

От точки стыка 06008321 границ Филоновского, Твердохлебовского сельских поселений и Верхнемамонского муниципального района линия границы идет в северо-восточном направлении по лесной полосе, пересекает балку Гончариха, далее по северной стороне балки Гончариха, по южной стороне лесной полосы, затем по лесной полосе до точки 66037.

От точки 66037 линия границы идет в юго-восточном направлении по лесной полосе, по южной стороне лесной полосы, пересекает балку Берестов Яр, далее по сельскохозяйственным угодьям, пересекает лесную полосу, по сельскохозяйственным угодьям до точки стыка 06008163 границ Филонов-



ского сельского поселения Богучарского муниципального района и Дерезовского, Осетровского сельских поселений Верхнемамонского муниципального района.

От точки стыка 06008163 линия границы идет в северо-восточном направлении по сельскохозяйственным угодьям, пересекает балку Берестов Яр, далее по лесной полосе, по южной стороне автомобильной дороги М «Дон» - Дерезовка - Цапково, затем по автомобильной дороге М «Дон» - Дерезовка - Цапково до точки 66041.

От точки 66041 линия границы идет в юго-восточном направлении по автомобильной дороге М «Дон» - Дерезовка - Цапково, по сельскохозяйственным угодьям, затем по автомобильной дороге М-4 «Дон» Москва-Воронеж-Ростов-на-Дону-Краснодар-Новороссийск до точки 66044.

От точки 66044 линия границы идет в северо-восточном направлении по автомобильной дороге М-4 «Дон» Москва-Воронеж-Ростов-на-Дону-Краснодар-Новороссийск, по сельскохозяйственным угодьям, далее по лесной полосе, затем по оврагу Плоский, по древесно-кустарниковой растительности вдоль пруда, по оврагу Плоский, затем по лесной полосе, по сельскохозяйственным угодьям, по древесно-кустарниковой растительности, по лесной полосе, далее по южной стороне земель лесного фонда (урочище Москалево), далее по восточной стороне лесных насаждений, по сельскохозяйственным угодьям, затем по разрабатываемому месторождению облицовочного и строительного камня (участок Тихий Дон), по лесному массиву до точки 66054.

От точки 66054 линия границы идет в юго-восточном направлении по восточной стороне земель лесного фонда (урочище Москалево), затем по южной границе земель лесного фонда (урочище Лужок) до точки 66057.

От точки 66057 линия границы идет в северо-восточном направлении по восточной границе земель лесного фонда (урочище Лужок) до точки 66059.

От точки 66059 линия границы идет в северо-западном направлении по восточной границе земель лесного фонда (урочище Лужок), далее по реке Дон до точки стыка 66060 границ Филоновского сельского поселения Богучарского муниципального района и Осетровского, Нижнемамонского 1-го сельских поселений Верхнемамонского муниципального района.

От точки стыка 66060 линия границы идет в общем восточном направлении по реке Дон до точки стыка 06008379 границ Филоновского, Подколодновского сельских поселений и Верхнемамонского муниципального района.

Протяженность границы Филоновского сельского поселения по смежеству с Верхнемамонским муниципальным районом составляет 18469 м.

Общая протяженность границ Филоновского сельского поселения составляет 55303 м.»;

б) приложение 5.1 изложить в следующей редакции:

*«Приложение 5.1  
к Закону  
Воронежской области*

*«Об установлении границ, наделении соответствующим статусом, определении административных центров отдельных муниципальных образований Воронежской области»  
от 15.10.2004 № 63-ОЗ*

## **ТЕКСТОВОЕ ОПИСАНИЕ ГРАНИЦ ВЕРХНЕМАМОНСКОГО МУНИЦИПАЛЬНОГО РАЙОНА ВОРОНЕЖСКОЙ ОБЛАСТИ**

I. Линия прохождения границы Верхнемамонского муниципального района по смежеству с Калачеевским муниципальным районом

От точки стыка 56111013 границ Верхнемамонского, Павловского и Калачеевского муниципальных районов линия границы идет в общем юго-восточном направлении по балке Попова Лощина до точки 58102003.

От точки 58102003 линия границы идет в юго-западном направлении по балке Попова Лощина, затем по сельскохозяйственным угодьям до точки 58102.

От точки 58102 линия границы идет в юго-восточном направлении по сельскохозяйственным угодьям, по южной стороне лесной полосы, снова по сельскохозяйственным угодьям, по южной стороне лесной полосы, по сельскохозяйственным угодьям, затем по древесно-кустарниковой растительности, по сельскохозяйственным угодьям, пересекает автомобильную дорогу Павловск - Калач - Петропавловка, далее по лесной полосе, по северной стороне лесной полосы, по сельскохозяйственным угодьям до точки 58108.

От точки 58108 линия границы идет в юго-западном направлении по балке Кириллов Яр, по пруду, снова по балке Кириллов Яр до точки 58108034.

От точки 58108034 линия границы идет в общем южном направлении по балке Кириллов Яр до точки стыка 06000629 границ Мамоновского, Русско-Журавского сельских поселений Верхнемамонского муниципального района и Калачеевского муниципального района.

От точки стыка 06000629 линия границы идет в общем юго-восточном направлении по балке Кириллов Яр, затем по балке, далее по сельскохозяйственным угодьям до точки 58109.

От точки 58109 линия границы идет в северо-восточном направлении по сельскохозяйственным угодьям, по лесной полосе, снова по сельскохозяйственным угодьям, пересекает автомобильную дорогу, далее по сельскохозяйственным угодьям до точки 58111.

От точки 58111 линия границы идет в юго-восточном направлении по сельскохозяйственным угодьям, пересекает балку Перещепин Яр, затем по южной стороне лесной полосы, по западной стороне лесной полосы, по балке до точки 58121.

От точки 58121 линия границы идет в северо-западном направлении по западной стороне урочища Малая Яружка до точки 58122.

От точки 58122 линия границы идет в юго-восточном направлении по северной стороне урочища Малая Яружка до точки 58125.

От точки 58125 линия границы идет в юго-западном направлении по сельскохозяйственным угодьям, затем по балке до точки 58126.

От точки 58126 линия границы идет в юго-восточном направлении балке до точки 58126001.

От точки 58126001 линия границы идет в северо-восточном направлении по балке, по сельскохозяйственным угодьям, по балке Мамон Лог, затем по балке до точки стыка 58128 границ Верхнемамонского муниципального района и Семеновского, Хрещатовского сельских поселений Калачеевского муниципального района.

От точки стыка 58128 линия границы идет в юго-западном направлении по балке, по восточной стороне лесной полосы, по лесной полосе, снова по восточной стороне лесной полосы, затем пересекает балку Яр Вишневый, далее по восточной стороне лесной полосы до точки 58133.

От точки 58133 линия границы идет в юго-восточном направлении по восточной стороне лесной полосы, пересекает балку Орлов Яр, по восточной стороне лесной полосы, по сельскохозяйственным угодьям, по лесной полосе, пересекает балку Яроватый Яр, по сельскохозяйственным угодьям, по восточной стороне лесной полосы, по сельскохозяйственным угодьям, по восточной стороне лесной полосы, по сельскохозяйственным угодьям, пересекает овраг Широкий, по сельскохозяйственным угодьям, по восточной стороне лесной полосы, по сельскохозяйственным угодьям, по балке Хрещатый Лог до точки стыка 06610134 границ Русско-Журавского, Нижнемамонского 1-го сельских поселений Верхнемамонского муниципального района и Калачеевского муниципального района.

От точки стыка 06610134 линия границы идет в юго-восточном направлении по балке Хрещатый Лог, по сельскохозяйственным угодьям, пересекает балку, по сельскохозяйственным угодьям, по балке, по сельскохозяйственным угодьям, пересекает балку Крутой Лог, по сельскохозяйственным угодьям, по лесной полосе до точки 5816401.

От точки 5816401 линия границы идет в юго-западном направлении по лесной полосе, затем по сельскохозяйственным угодьям до точки 58166.

От точки 58166 линия границы идет в юго-восточном направлении по лесной полосе, затем по южной стороне лесной полосы, по сельскохозяйственным угодьям, вновь по южной стороне лесной полосы, по сельскохозяйственным угодьям, затем по южной стороне лесной полосы, пересекает лесную полосу, по сельскохозяйственным угодьям, снова пересекает лесную полосу до точки стыка 64000 границ Верхнемамонского, Калачеевского и Петропавловского муниципальных районов.

Протяженность границы Верхнемамонского муниципального района по смежеству с Калачеевским муниципальным районом составляет 37913,6 м.

II. Линия прохождения границы Верхнемамонского муниципального района по смежеству с Петропавловским муниципальным районом

От точки стыка 64000 границ Верхнемамонского, Петропавловского и Калачеевского муниципальных районов линия границы идет в юго-восточном направлении по южной стороне лесной полосы, по сельскохозяйственным угодьям, по лесной полосе, по сельскохозяйственным угодьям, пересекает лесную полосу, по балке Ковыльный Яр до точки 64003.

От точки 64003 линия границы идет в общем южном направлении по балке Ковыльный Яр до точки 06004845.

От точки 06004845 линия границы идет в юго-западном направлении по балке Ковыльный Яр, затем по балке Ковыльная до точки стыка 65000 границ Верхнемамонского, Петропавловского и Богучарского муниципальных районов.

Протяженность границы Верхнемамонского муниципального района по смежеству с Петропавловским муниципальным районом составляет 15235 м.

III. Линия прохождения границы Верхнемамонского муниципального района по смежеству с Богучарским муниципальным районом

От точки стыка 65000 границ Верхнемамонского, Петропавловского и Богучарского муниципальных районов линия границы идет в северо-западном направлении по балке Ковыльная до точки 66086.

От точки 66086 линия границы идет в юго-западном направлении по балке Ковыльная, затем пересекает автомобильную дорогу Павловск - Калач - Петропавловка - Верхний Мамон - с. Бычок до точки 66078.

От точки 66078 линия границы идет в юго-восточном направлении по западной стороне автомобильной дороги Павловск - Калач - Петропавловка - Верхний Мамон - с. Бычок, затем по балке Ковыльная до точки 66077.

От точки 66077 линия границы идет в юго-западном направлении по балке Ковыльная, затем по северной стороне лесного массива и далее по сельскохозяйственным угодьям до точки 06008466.

От точки 06008466 линия границы идет в северо-западном направлении по сельскохозяйственным угодьям до точки 66073.

От точки 66073 линия границы идет в юго-западном направлении по сельскохозяйственным угодьям до точки 06008457.

От точки 06008457 линия границы идет в северо-западном направлении по сельскохозяйственным угодьям до точки 66070.

От точки 66070 линия границы идет в юго-западном направлении по сельскохозяйственным угодьям, затем по древесно-кустарниковой растительности, снова по сельскохозяйственным угодьям до точки 06008437.

От точки 06008437 линия границы идет в общем северо-западном направлении по сельскохозяйственным угодьям, затем по древесно-кустарниковой растительности до точки 66064.

От точки 66064 линия границы идет в юго-западном направлении по лесному массиву, затем по сельскохозяйственным угодьям, пересекает озеро Панское, затем по сельскохозяйственным угодьям, пересекает земли лесного

фонда (урочище Журавское), далее по реке Дон до точки стыка 06008379 границ Верхнемамонского муниципального района и Подколodновского, Филоновского сельских поселений Богучарского муниципального района.

От точки стыка 06008379 линия границы идет в общем западном направлении по реке Дон до точки стыка 66060 границ Нижнемамонского 1-го, Осетровского сельских поселений Верхнемамонского муниципального района и Богучарского муниципального района.

От точки стыка 66060 линия границы идет в юго-восточном направлении по реке Дон, затем по восточной границе земель лесного фонда (урочище Лужок) до точки 66059.

От точки 66059 линия границы идет в юго-западном направлении по восточной границе земель лесного фонда (урочище Лужок) до точки 66057.

От точки 66057 линия границы идет в северо-западном направлении по южной границе земель лесного фонда (урочище Лужок), затем по восточной стороне земель лесного фонда (урочище Москалево) до точки 66054.

От точки 66054 линия границы идет в юго-западном направлении по лесному массиву, затем по разрабатываемому месторождению облицовочного и строительного камня (участок Тихий Дон), далее по сельскохозяйственным угодьям, по восточной стороне лесных насаждений, по южной стороне земель лесного фонда (урочище Москалево), по лесной полосе, по древесно-кустарниковой растительности, по сельскохозяйственным угодьям, по лесной полосе, по оврагу Плоский, по древесно-кустарниковой растительности вдоль пруда, снова по оврагу Плоский, по лесной полосе, по сельскохозяйственным угодьям и далее по автомобильной дороге М-4 «Дон» Москва-Воронеж-Ростов-на-Дону-Краснодар-Новороссийск до точки 66044.

От точки 66044 линия границы идет в северо-западном направлении по автомобильной дороге М-4 «Дон» Москва-Воронеж-Ростов-на-Дону-Краснодар-Новороссийск, затем по сельскохозяйственным угодьям, далее по автомобильной дороге М «Дон» - Дерезовка – Цапково до точки 66041.

От точки 66041 линия границы идет в юго-западном направлении по автомобильной дороге М «Дон» - Дерезовка – Цапково, затем по южной стороне автомобильной дороги М «Дон» - Дерезовка - Цапково, по лесной полосе, пересекает балку Берестов Яр, далее по сельскохозяйственным угодьям до точки стыка 06008163 границ Осетровского, Дерезовского сельских поселений Верхнемамонского муниципального района и Богучарского муниципального района.

От точки стыка 06008163 линия границы идет в северо-западном направлении по сельскохозяйственным угодьям, пересекает лесную полосу, снова по сельскохозяйственным угодьям, пересекает балку Берестов Яр, по южной стороне лесной полосы, далее по лесной полосе до точки 66037.

От точки 66037 линия границы идет в юго-западном направлении по лесной полосе, затем по южной стороне лесной полосы, по северной стороне балки Гончариха, пересекает балку Гончариха, далее по лесной полосе до точки стыка 06008321 границ Верхнемамонского муниципального района и

Филоновского, Твердохлебовского сельских поселений Богучарского муниципального района.

От точки стыка 06008321 линия границы идет в юго-западном направлении по лесной полосе, по балке, далее по южной стороне земель лесного фонда (урочище Рубежное), пересекает балку, затем по северной стороне лесной полосы, пересекает балку, по балке Клиновая, далее по сельскохозяйственным угодьям, затем по восточной стороне лесной полосы, вновь по сельскохозяйственным угодьям, пересекает балку Весёлый Яр, далее по сельскохозяйственным угодьям до точки стыка 6600002 границ Верхнемамонского, Богучарского и Россошанского муниципальных районов.

Протяженность границы Верхнемамонского муниципального района по смежеству с Богучарским муниципальным районом составляет 37469,8 м.

IV. Линия прохождения границы Верхнемамонского муниципального района по смежеству с Россошанским муниципальным районом

От точки стыка 6600002 границ Верхнемамонского, Россошанского и Богучарского муниципальных районов линия границы идет в северо-западном направлении по северной стороне полосы отвода автомобильной дороги Богучар – Старая Калитва – Россошь, затем по южной стороне лесной полосы, далее по сельскохозяйственным угодьям вдоль южной стороны лесной полосы, пересекает автомобильную дорогу М «Дон» - Дерезовка – Цапково, затем по сельскохозяйственным угодьям, далее по северной стороне земель лесного фонда (урочище Густое), затем по сельскохозяйственным угодьям, далее по балке Цапковый Яр до точки 66117.

От точки 66117 линия границы идет в общем восточном направлении по балке Цапковый Яр, затем по южной стороне лесных насаждений, далее по сельскохозяйственным угодьям до точки 66120.

От точки 66120 линия границы идет в северном направлении по восточной стороне лесной полосы, затем по сельскохозяйственным угодьям до точки 66122.

От точки 66122 линия границы идет в юго-западном направлении по южной стороне земель лесного фонда (урочище Перекопское) до точки 66123.

От точки 66123 линия границы идет в северо-западном направлении по южной и западной границам земель лесного фонда (урочище Перекопское) до точки 66128.

От точки 66128 линия границы идет в северо-восточном направлении по западной и северной границам земель лесного фонда (урочище Перекопское) до точки 66135.

От точки 66135 линия границы идет в северо-западном направлении по оврагу Перекопский, затем по реке Дон до точки стыка 66135022 границ Дерезовского, Гороховского сельских поселений Верхнемамонского муниципального района и Россошанского муниципального района.

От точки стыка 66135022 линия границы идет в общем западном направлении по середине реки Дон до точки стыка 06007864 границ Гороховского,

Ольховатского сельских поселений Верхнемамонского муниципального района и Россошанского муниципального района.

От точки стыка 06007864 линия границы идет в юго-западном направлении по середине реки Дон до точки 66135060.

От точки 66135060 линия границы идет в северо-западном направлении по середине реки Дон до точки 66135064.

От точки 66135064 линия границы идет в общем северном направлении по середине реки Дон до точки стыка 27294039 границ Верхнемамонского муниципального района и Новокалитвенского, Старокалитвенского сельских поселений Россошанского муниципального района.

От точки стыка 27294039 линия границы идет в общем северном направлении по середине реки Дон до точки стыка 56000 границ Верхнемамонского, Россошанского и Павловского муниципальных районов.

Протяженность границы Верхнемамонского муниципального района по смежеству с Россошанским муниципальным районом составляет 43255,2 м.

V. Линия прохождения границы Верхнемамонского муниципального района по смежеству с Павловским муниципальным районом

От точки стыка 56000 границ Верхнемамонского, Россошанского и Павловского муниципальных районов линия границы идет в северо-восточном направлении по реке Дон, далее по южной границе земель лесного фонда (урочище Сборно-Казинское) до точки 66135153.

От точки 66135153 линия границы идет в юго-восточном направлении по южной стороне земель лесного фонда (урочище Сборно-Казинское) до точки 56001002.

От точки 56001002 линия границы идет в северо-восточном направлении по южной стороне земель лесного фонда (урочище Сборно-Казинское) до точки 56001.

От точки 56001 линия границы идет в юго-восточном направлении по южной стороне земель лесного фонда (урочище Сборно-Казинское), по древесно-кустарниковой растительности, далее по северной границе земель лесного фонда (урочище Голодное), по древесно-кустарниковой растительности, пересекает озеро Стародонье, затем по северной границе земель лесного фонда (урочище Голодное), далее по балке Закопылки до точки 56015.

От точки 56015 линия границы идет в северо-восточном направлении по балке Закопылки до точки 56018.

От точки 56018 линия границы идет в северо-западном направлении по балке Закопылки, по краю лесной полосы, затем по сельскохозяйственным угодьям до точки 56019.

От точки 56019 линия границы идет в северо-восточном направлении по сельскохозяйственным угодьям, по южной стороне лесной полосы до точки 56021.

От точки 56021 линия границы идет в юго-восточном направлении по западной стороне лесной полосы, далее по лесной полосе до точки 56022.

От точки 56022 линия границы идет в северо-восточном направлении по сельскохозяйственным угодьям, далее по южной стороне лесной полосы, по лесной полосе, снова по южной стороне лесной полосы, по полевой дороге до точки 56025.

От точки 56025 линия границы идет в северо-западном направлении по полевой дороге, по сельскохозяйственным угодьям, пересекает полевую дорогу, далее по восточной стороне лесной полосы, затем по лесной полосе до точки 56028.

От точки 56028 линия границы идет в северо-восточном направлении по сельскохозяйственным угодьям, далее по южной стороне лесной полосы до точки стыка 56029 границ Ольховатского, Верхнемамонского сельских поселений Верхнемамонского муниципального района и Павловского муниципального района.

От точки стыка 56029 линия границы идет в северо-западном направлении по краю лесной полосы, по восточной стороне лесной полосы, пересекает балку Фефелов Яр, снова по восточной стороне лесной полосы до точки 5603201.

От точки 5603201 линия границы идет в восточном направлении по сельскохозяйственным угодьям до точки 56032.

От точки 56032 линия границы идет в северо-западном направлении по сельскохозяйственным угодьям, далее по восточной стороне лесной полосы, снова по сельскохозяйственным угодьям, затем по восточной стороне лесной полосы, по сельскохозяйственным угодьям до точки 5603703.

От точки 5603703 линия границы идет в юго-западном направлении по сельскохозяйственным угодьям, далее по лесной полосе до точки 5603702.

От точки 5603702 линия границы идет в северо-западном направлении по восточной стороне лесной полосы, пересекает лесную полосу, по балке Косой Яр, по пойме реки Казинка до точки 56038.

От точки 56038 линия границы идет в северо-восточном направлении по пойме реки Казинка до точки стыка 20012444 границ Верхнемамонского муниципального района и Казинского, Русско-Буйловского сельских поселений Павловского муниципального района.

От точки стыка 20012444 линия границы идет в северо-восточном направлении по пойме реки Казинка, пересекает реку Казинка, снова по пойме реки Казинка до точки 56039.

От точки 56039 линия границы идет в юго-восточном направлении по балке, по пойме реки Казинка, пересекает реку Казинка, далее снова по пойме реки Казинка, пересекает реку Казинка, затем по балке до точки 56044.

От точки 56044 линия границы идет в северо-восточном направлении по сельскохозяйственным угодьям, затем по древесно-кустарниковой растительности до точки 56045.

От точки 56045 линия границы идет в южном направлении по балке, по древесно-кустарниковой растительности, снова по балке до точки 56047.



От точки 56047 линия границы идет в юго-восточном направлении по балке, далее по сельскохозяйственным угодьям, снова по балке, по сельскохозяйственным угодьям, вновь по балке до точки 56049.

От точки 56049 линия границы идет в северо-восточном направлении по балке, далее по сельскохозяйственным угодьям, пересекает балку, по южной стороне лесной полосы до точки 56050.

От точки 56050 линия границы идет в юго-восточном направлении по сельскохозяйственным угодьям вдоль полевой дороги до точки 56051.

От точки 56051 линия границы идет в северо-восточном направлении по сельскохозяйственным угодьям вдоль полевой дороги, затем по южной стороне лесной полосы, далее пересекает лесную полосу до точки стыка 06610135 границ Верхнемамонского, Лозовского 1-го сельских поселений Верхнемамонского муниципального района и Павловского муниципального района.

От точки стыка 06610135 линия границы идет в северо-восточном направлении по южной стороне лесной полосы до точки 56054.

От точки 56054 линия границы идет в северо-западном направлении по западной стороне лесной полосы, по сельскохозяйственным угодьям, снова по западной стороне лесной полосы, по сельскохозяйственным угодьям, по лесной полосе, по сельскохозяйственным угодьям до точки 56060.

От точки 56060 линия границы в северо-восточном направлении пересекает лесную полосу, затем идет по древесно-кустарниковой растительности до точки 5606002.

От точки 5606002 линия границы идет в северо-западном направлении по древесно-кустарниковой растительности, пересекает реку Казинка, вновь по древесно-кустарниковой растительности, пересекает автомобильную дорогу М-4 «Дон» Москва - Воронеж - Ростов-на-Дону - Краснодар - Новороссийск, по восточной стороне полосы отвода автомобильной дороги М-4 «Дон» Москва - Воронеж - Ростов-на-Дону - Краснодар - Новороссийск до точки 5606201.

От точки 5606201 линия границы идет в северо-восточном направлении по грунтовой дороге, по восточной стороне лесной полосы до точки 56063.

От точки 56063 линия границы идет в северо-западном направлении по лесной полосе, затем по восточной стороне лесной полосы до точки 56066.

От точки 56066 линия границы идет в северо-восточном направлении по южной стороне лесной полосы до точки 06001227.

От точки 06001227 линия границы идет в северо-восточном направлении по южной стороне лесной полосы, по сельскохозяйственным угодьям, по балке Солёный Яр до точки 5607502.

От точки 5607502 линия границы идет в юго-восточном направлении по балке Солёный Яр, далее по пруду до точки 56075014.

От точки 56075014 линия границы идет в северо-восточном направлении по пруду, по балке Солёный Яр, по лесной полосе до точки стыка 20321458 границ Верхнемамонского муниципального района и Русско-Буйловского, Гаврильского сельских поселений Павловского муниципального района.

От точки стыка 20321458 линия границы идет в северо-восточном направлении по южной стороне лесной полосы, по сельскохозяйственным угодьям, снова по южной стороне лесной полосы, по сельскохозяйственным угодьям, по южной стороне лесной полосы до точки 5607901.

От точки 5607901 линия границы идет в юго-восточном направлении по сельскохозяйственным угодьям до точки 56081.

От точки 56081 линия границы идет в северо-восточном направлении по сельскохозяйственным угодьям, по северной стороне лесной полосы, по сельскохозяйственным угодьям, по южной стороне лесной полосы, пересекает балку, по северной стороне лесной полосы, по сельскохозяйственным угодьям до точки 56085.

От точки 56085 линия границы идет в юго-восточном направлении по сельскохозяйственным угодьям, по восточной стороне лесной полосы, по сельскохозяйственным угодьям до точки 56086.

От точки 56086 линия границы идет в северо-восточном направлении по северной стороне лесной полосы, по лесной полосе, по южной стороне лесной полосы до точки стыка 56093 границ Лозовского 1-го, Мамоновского сельских поселений Верхнемамонского муниципального района и Павловского муниципального района.

От точки стыка 56093 линия границы идет в северо-западном направлении по краю лесной полосы до точки 5609708.

От точки 5609708 линия границы идет в северо-восточном направлении по лесной полосе, затем по восточной стороне лесной полосы, затем по полевой дороге вдоль сельскохозяйственных угодий, по восточной стороне лесной полосы, пересекает балку Оверкин Яр, по восточной стороне лесной полосы, затем по сельскохозяйственным угодьям, пересекает полевую дорогу, пересекает балку Зайчик, по сельскохозяйственным угодьям, пересекает полевую дорогу, далее по восточной стороне лесной полосы, пересекает автомобильную дорогу Павловск-Калач-Петропавловка до точки 56111004031.

От точки 56111004031 линия границы идет в северо-западном направлении по северной стороне полосы отвода автомобильной дороги Павловск-Калач-Петропавловка до точки 56111004030.

От точки 56111004030 линия границы идет в северо-восточном направлении по полевой дороге вдоль сельскохозяйственных угодий, затем по восточной стороне лесной полосы, далее по сельскохозяйственным угодьям, пересекает балку Каменный Яр, по полевой дороге вдоль сельскохозяйственных угодий, по восточной стороне лесной полосы, снова по полевой дороге вдоль сельскохозяйственных угодий, пересекает балку Каменный Яр, затем по восточной стороне лесной полосы, по лесной полосе, по балке Раздаибина до точки 56111004026.

От точки 56111004026 линия границы идет в северо-западном направлении по балке Раздаибина до точки 56111004015.

От точки 56111004015 линия границы идет в северо-восточном направлении по балке Раздаибина, пересекает лесную полосу, далее по восточной

стороне лесной полосы, по лесной полосе, пересекает полевую дорогу, по балке Каменный Яр до точки 56111004007.

От точки 56111004007 линия границы идет в северо-западном направлении по балке Каменный Яр до точки 56111004006.

От точки 56111004006 линия границы идет в северо-восточном направлении по балке Каменный Яр до точки стыка 56111004001 границ Верхнемамонского муниципального района и Гаврильского, Красного сельских поселений Павловского муниципального района.

От точки стыка 56111004001 линия границы идет в юго-восточном направлении по балке Каменный Яр до точки 56111004.

От точки 56111004 линия границы идет в северо-восточном направлении по балке Каменный Яр до точки 5611101201.

От точки 5611101201 линия границы идет в юго-восточном направлении по балке Каменный Яр до точки стыка 56111013 границ Верхнемамонского, Павловского и Калачеевского муниципальных районов.

Протяженность границы Верхнемамонского муниципального района по смежеству с Павловским муниципальным районом составляет 63720,2 м.

Общая протяженность границ Верхнемамонского муниципального района составляет 197593,8 м.»;

7) приложение 5.2 изложить в следующей редакции:

*«Приложение 5.2  
к Закону  
Воронежской области  
«Об установлении границ, наделении  
соответствующим статусом, определении  
административных центров отдельных  
муниципальных образований Воронежской области»  
от 15.10.2004 № 63-ОЗ*

**ГРАФИЧЕСКОЕ ОПИСАНИЕ ГРАНИЦ  
ВЕРХНЕМАМОНСКОГО МУНИЦИПАЛЬНОГО РАЙОНА  
ВОРОНЕЖСКОЙ ОБЛАСТИ**



**Перечень координат характерных точек границ  
Верхнемамонского муниципального района Воронежской области**

№ п/п	Номер характерной точки границ	Координаты	
		X	Y
1	56111013	378561.21	2179878.91
2	58101	378544.34	2179925.50
3	58102038	378473.06	2179978.61
4	58102037	378461.14	2180048.38
5	58102036	378398.57	2180076.11
6	58102035	378336.06	2180100.33
7	58102034	378323.86	2180134.59
8	5810203301	378300.41	2180155.44
9	58102033	378299.47	2180156.28
10	58102032	378218.07	2180199.51
11	58102031	378167.98	2180262.03
12	58102030	378158.06	2180358.94
13	58102029	377898.70	2180397.99
14	58102028	377811.81	2180387.67
15	58102027	377636.42	2180270.51
16	58102026	377545.59	2180251.66
17	58102025	377466.46	2180266.91
18	58102024	377386.25	2180235.66
19	58102023	377315.82	2180227.99
20	58102022	377279.43	2180218.15
21	58102021	377178.22	2180239.20
22	58102020	377010.43	2180377.61
23	58102019	376957.76	2180395.61
24	58102018	376937.38	2180382.92
25	58102017	376858.00	2180423.17
26	58102016	376787.79	2180498.51
27	58102015	376736.63	2180516.02
28	58102014	376699.22	2180506.67
29	58102013	376510.82	2180496.89
30	58102012	376417.09	2180522.50
31	58102011	376302.75	2180558.43
32	58102010	376218.37	2180598.63
33	58102009	376081.24	2180666.33
34	58102008	376003.96	2180748.60
35	58102007	375883.15	2180781.96
36	58102006	375805.97	2180801.23
37	58102005	375665.90	2180810.41

38	58102004	375419.20	2180938.08
39	58102003	375059.23	2181042.69
40	58102	374944.86	2180904.96
41	10575910	374841.93	2181055.00
42	58103	374573.31	2181446.56
43	58104	374342.80	2181787.03
44	5810401	374101.83	2182140.54
45	5810402	374101.19	2182141.48
46	58105	374023.14	2182255.98
47	58106	373741.58	2182668.93
48	58107	373525.03	2182988.79
49	58108	373125.62	2183569.58
50	58108001	372986.23	2183402.21
51	58108002	372946.75	2183357.82
52	58108003	372921.01	2183263.38
53	58108004	372888.55	2183232.74
54	58108005	372808.68	2183097.91
55	58108006	372782.22	2183067.47
56	58108007	372751.07	2183042.38
57	58108008	372735.25	2183022.82
58	58108009	372709.97	2183015.94
59	58108010	372666.06	2182998.41
60	58108011	372641.21	2182979.04
61	58108012	372594.27	2182962.40
62	58108013	372560.59	2182938.23
63	58108014	372492.60	2182922.36
64	58108015	372462.08	2182893.79
65	58108016	372408.63	2182891.44
66	58108017	372369.63	2182875.58
67	58108018	372150.29	2182796.44
68	58108019	372110.65	2182756.55
69	58108020	372068.20	2182711.06
70	58108021	372065.89	2182662.45
71	58108022	372045.51	2182629.73
72	58108023	372000.25	2182593.15
73	58108024	371951.36	2182545.92
74	58108025	371900.28	2182547.66
75	58108026	371858.69	2182535.21
76	58108027	371805.36	2182514.85
77	58108028	371761.90	2182484.33
78	58108029	371696.90	2182440.06
79	58108030	371652.07	2182405.48
80	58108031	371591.33	2182339.35

81	58108032	371516.71	2182284.24
82	58108033	371247.26	2182076.80
83	58108034	371134.81	2181986.86
84	58108035	371006.94	2182024.45
85	58108036	370965.29	2181984.99
86	58108037	370939.44	2181980.09
87	58108038	370907.99	2181993.01
88	58108039	370877.45	2182022.46
89	58108040	370837.75	2182027.59
90	58108041	370787.12	2181987.32
91	58108042	370742.97	2182034.31
92	06000629	370717.38	2182043.79
93	58108043	370703.44	2182048.95
94	58108044	370676.34	2182138.06
95	58108045	370661.78	2182298.13
96	58108046	370650.06	2182347.75
97	58108047	370664.59	2182376.27
98	58108048	370630.79	2182427.63
99	58108049	370650.37	2182468.83
100	58108050	370617.25	2182616.25
101	58108051	370633.83	2182686.37
102	58108052	370617.82	2182744.34
103	58108053	370624.73	2182804.61
104	58108054	370597.40	2182914.72
105	58108055	370404.88	2183230.21
106	58108056	370346.48	2183284.21
107	58108057	370353.65	2183351.50
108	58109	370322.12	2183733.14
109	06000649	370443.96	2184149.53
110	58110	370464.46	2184219.62
111	5811001	370546.93	2184499.30
112	58111	370578.11	2184605.03
113	58112	370542.91	2184803.63
114	58113	370460.38	2185265.59
115	10008611	370446.00	2185349.30
116	58114	370418.55	2185509.08
117	5811401	370411.48	2185550.33
118	58115	370376.17	2185756.55
119	58116	370381.00	2185879.97
120	58117	370354.11	2186098.51
121	58118	370280.53	2186679.78
122	5811801	370135.02	2186776.45
123	58119	370006.91	2186861.56

124	58120	369788.80	2187006.56
125	58121	369733.00	2187255.91
126	58122	369791.62	2187253.09
127	5812201	369796.64	2187411.75
128	58123	369805.73	2187699.42
129	58124	369725.32	2188003.75
130	5812401	369679.05	2188050.58
131	58125	369514.74	2188216.94
132	58126	369453.44	2188200.35
133	5812601	369426.88	2188270.25
134	58126001	369356.90	2188454.44
135	5812600101	369445.83	2188932.90
136	58126002	369449.79	2188954.22
137	58126003	369898.60	2189350.61
138	58127	370049.42	2189550.75
139	06610847	370100.49	2189718.39
140	58128	370211.11	2190081.54
141	5812801	370128.49	2190048.23
142	5812802	370096.97	2190035.53
143	58129	369914.15	2189961.84
144	58130	369450.84	2189775.00
145	58131	369082.46	2189660.82
146	58132	368768.72	2189541.04
147	58133	368301.70	2189363.59
148	10009327	367845.96	2189404.21
149	58134	367674.42	2189419.50
150	58135	367426.11	2189441.64
151	58136	367022.41	2189484.05
152	58137	366525.51	2189536.20
153	58138	365897.95	2189578.19
154	10569741	365805.14	2189584.94
155	58139	365624.10	2189598.11
156	10569740	365466.24	2189614.97
157	58140	365148.90	2189648.86
158	58141	364815.46	2189695.71
159	58142	364559.10	2189721.66
160	58143	364324.29	2189744.27
161	58144	363806.07	2189793.08
162	06001859	363436.89	2189818.65
163	58145	363307.05	2189827.65
164	58146	362871.40	2189857.84
165	58147	362308.07	2189905.45
166	58148	361808.89	2189939.00



167	58149	361297.25	2189972.36
168	58150	361132.78	2189980.50
169	58151	360868.96	2189999.63
170	10569739	360826.57	2190002.71
171	58152	360598.06	2190019.28
172	10011663	360418.48	2190029.93
173	1001166301	360129.15	2190053.54
174	58154	360090.73	2190056.68
175	06610134	360088.73	2190056.84
176	5815401	360035.45	2190061.19
177	58155	359973.26	2190066.28
178	58156	359776.60	2190079.50
179	58157	359506.72	2190100.82
180	10566941	359470.43	2190103.27
181	10567064	359222.21	2190120.03
182	58158	359017.20	2190133.88
183	58159	358822.36	2190147.21
184	58160	358410.69	2190173.13
185	58161	358081.97	2190185.66
186	58162	357466.47	2190238.51
187	58163	357022.58	2190319.12
188	10569938	356598.82	2190368.08
189	06610971	356556.19	2190373.01
190	58164	356552.97	2190373.38
191	5816401	356187.05	2190437.52
192	58165	356186.41	2190437.41
193	58166	355857.52	2190378.04
194	58167	355594.41	2190822.96
195	06003689	355436.75	2191092.76
196	58168	355316.38	2191298.76
197	58169	355190.75	2191491.23
198	58170	355050.96	2191705.39
199	58171	354784.29	2192183.86
200	58172	354489.00	2192662.58
201	58173	354218.64	2193128.37
202	5817301	354159.45	2193216.62
203	58174	354046.35	2193385.25
204	6400001	354025.56	2193470.44
205	64000	353995.83	2193588.08
206	64001	353969.20	2193677.89
207	6400101	353749.32	2194077.17
208	64002	353728.52	2194114.95
209	64003	353306.22	2194476.03

210	64003001	353275.25	2194470.69
211	64003002	353244.33	2194453.77
212	64003003	353204.35	2194446.42
213	64003004	353169.87	2194445.79
214	64003005	353132.35	2194450.65
215	64003006	353084.35	2194453.47
216	64003007	353039.87	2194449.31
217	64003008	352988.84	2194456.61
218	64003009	352949.80	2194469.97
219	64003010	352920.71	2194493.85
220	64003011	352891.61	2194523.24
221	64003012	352866.99	2194557.64
222	64003013	352841.87	2194589.04
223	64003014	352817.31	2194605.95
224	64003015	352789.79	2194614.35
225	64003016	352742.79	2194615.17
226	64003017	352694.80	2194614.99
227	64003018	352638.82	2194610.28
228	64003019	352595.86	2194601.12
229	64003020	352555.43	2194583.47
230	64003021	352519.05	2194552.84
231	64003022	352494.16	2194525.75
232	64003023	352472.74	2194503.17
233	64003024	352446.86	2194473.08
234	64003025	352416.46	2194449.47
235	64003026	352387.01	2194436.36
236	64003027	352340.05	2194425.19
237	64003028	352312.56	2194425.08
238	64003029	352286.51	2194437.48
239	64003030	352252.97	2194452.86
240	64003031	352230.42	2194466.27
241	64003032	352190.41	2194468.12
242	64003033	352148.46	2194456.96
243	64003034	352125.54	2194438.38
244	64003035	352098.12	2194416.29
245	64003036	352076.73	2194389.70
246	64003037	352057.30	2194367.64
247	64003038	352034.41	2194341.55
248	64003039	351989.43	2194335.88
249	64003040	351968.91	2194342.81
250	64003041	351902.34	2194364.55
251	64003042	351873.35	2194362.95
252	64003043	351848.89	2194353.36

253	64003044	351824.95	2194337.27
254	64003045	351797.53	2194317.67
255	64003046	351778.57	2194310.10
256	64003047	351755.08	2194305.02
257	64003048	351691.03	2194320.27
258	64003049	351629.48	2194335.03
259	64003050	351596.05	2194320.92
260	64003051	351575.62	2194301.84
261	64003052	351548.64	2194297.24
262	6400305201	351511.40	2194218.99
263	64003053	351510.06	2194216.57
264	64003054	351490.13	2194180.38
265	64003055	351445.43	2194130.12
266	64003056	351406.36	2194056.41
267	64003057	351358.15	2194009.13
268	64003058	351191.71	2193999.67
269	64003059	351060.57	2194027.90
270	64003060	350960.47	2194047.33
271	64003061	350898.44	2194053.46
272	64003062	350866.07	2194032.28
273	64003063	350866.42	2193971.28
274	64003064	350778.86	2193897.29
275	64003065	350716.78	2193914.42
276	64003066	350667.13	2193940.13
277	06004845	350646.71	2193933.49
278	64003067	350620.22	2193924.86
279	6400306701	350588.48	2193906.96
280	64003068	350570.89	2193897.05
281	64003069	350471.94	2193891.51
282	64003070	350378.49	2193882.97
283	64003071	350299.65	2193858.01
284	64003072	350131.72	2193763.05
285	64003073	350051.94	2193727.10
286	64003074	349950.96	2193724.51
287	64003075	349879.40	2193736.60
288	64003076	349811.19	2193690.21
289	64003077	349683.04	2193630.47
290	64003078	349575.79	2193589.86
291	64003079	349483.21	2193518.33
292	64003080	349405.12	2193535.37
293	64003081	349318.93	2193484.88
294	64003082	349284.10	2193456.68
295	64003083	349242.22	2193436.94

296	64003084	349208.26	2193343.76
297	64003085	349107.98	2193309.68
298	64003086	348878.98	2193226.87
299	64003087	348789.68	2193194.35
300	64003088	348647.21	2193192.03
301	22179758	348527.07	2193156.50
302	64003089	348523.10	2193155.33
303	64003090	348489.69	2193106.78
304	64003091	348436.40	2192998.19
305	64003092	348407.95	2192975.64
306	64003093	348299.54	2192926.95
307	64003094	348238.56	2192922.85
308	64003095	348193.04	2192939.26
309	64003096	348122.54	2192941.63
310	64003097	348016.63	2192902.44
311	64003098	347859.28	2192831.68
312	64003099	347801.35	2192795.07
313	64003100	347745.91	2192765.47
314	64003101	347681.43	2192756.36
315	64003102	347613.01	2192719.25
316	64003103	347544.14	2192658.13
317	64003104	347479.28	2192582.52
318	64003105	347403.90	2192518.40
319	64003106	347307.55	2192440.74
320	64003107	347212.69	2192372.07
321	64003108	347137.29	2192318.45
322	64003109	347116.39	2192268.91
323	64003110	347083.12	2192139.87
324	64003111	347063.70	2192101.34
325	64003112	346991.29	2192055.22
326	6400311201	346898.56	2191997.25
327	64003113	346841.51	2191961.58
328	64003114	346794.43	2191936.82
329	64003115	346713.29	2191939.14
330	64003116	346627.04	2191957.32
331	64003117	346566.01	2191969.98
332	64003118	346528.22	2191990.03
333	64003119	346550.55	2192033.92
334	64003120	346543.62	2192057.67
335	64003121	346505.77	2192079.22
336	64003122	346470.81	2192090.38
337	6400312201	346470.36	2192090.78
338	64003123	346421.63	2192133.51

339	64003124	346399.45	2192150.67
340	64003125	346350.17	2192157.27
341	64003126	346270.49	2192121.68
342	64003127	346231.37	2192077.49
343	6400312701	346228.30	2192074.02
344	64003128	346167.24	2192035.65
345	64003129	346079.53	2191948.72
346	64003130	345998.08	2191920.56
347	64003131	345924.03	2191946.72
348	64003132	345839.80	2192029.03
349	64003133	345772.35	2192052.45
350	64003134	345681.90	2192036.95
351	64003135	345595.97	2191994.61
352	64003136	345504.05	2192004.08
353	64003137	345442.20	2192038.22
354	64003138	345400.72	2192089.15
355	64003139	345349.85	2192123.71
356	64003140	345288.65	2192127.85
357	64003141	345216.00	2192066.02
358	6400314101	345197.65	2192054.88
359	64003142	345136.79	2192017.93
360	6400314201	345128.20	2192013.47
361	64003143	344970.53	2191931.47
362	6400314301	344960.74	2191922.82
363	64003144	344885.37	2191856.15
364	64004	344753.34	2191757.18
365	64005	344514.84	2191608.01
366	64006	343949.07	2191207.74
367	22179776	343185.23	2190818.08
368	2217977601	343000.09	2190723.63
369	64007	342692.76	2190566.85
370	6400701	342283.93	2190139.94
371	64008	342187.40	2190039.14
372	64009	341948.72	2189501.95
373	6400901	341931.85	2189464.02
374	65000	341882.81	2189353.69
375	66086	341900.24	2189338.84
376	06008525	341898.46	2189331.19
377	06008524	341877.97	2189264.58
378	66085	341875.49	2189256.51
379	06008523	341868.75	2189199.88
380	06008522	341861.34	2189145.14
381	66084	341840.57	2189092.73

382	06008521	341810.09	2189052.25
383	06008520	341762.56	2189006.42
384	06008519	341736.20	2188987.60
385	66083	341700.96	2188968.00
386	06008518	341699.91	2188966.38
387	06008517	341662.52	2188908.97
388	66082	341651.94	2188895.47
389	06008516	341609.70	2188877.04
390	06008515	341522.29	2188824.89
391	06008514	341472.65	2188792.37
392	06008513	341460.18	2188780.70
393	06008512	341432.61	2188754.91
394	06008511	341381.82	2188714.75
395	06008510	341327.95	2188668.83
396	06008509	341297.30	2188639.78
397	06008508	341296.90	2188624.53
398	66081	341295.04	2188608.66
399	06008507	341279.26	2188589.83
400	06008506	341258.53	2188564.03
401	06008505	341218.69	2188476.80
402	06008504	341213.67	2188465.78
403	06008503	341173.22	2188357.46
404	66080	341168.16	2188309.08
405	06008502	341176.24	2188284.67
406	06008501	341194.60	2188253.68
407	06008500	341212.85	2188229.45
408	06008499	341220.51	2188197.45
409	06008498	341222.94	2188187.29
410	66079	341223.52	2188155.12
411	06008497	341215.67	2188120.24
412	06008496	341199.27	2188089.44
413	06008495	341171.95	2188052.51
414	06008494	341167.20	2188027.53
415	06008493	341153.37	2187954.76
416	06008492	341141.59	2187902.87
417	06008491	341128.56	2187872.98
418	06008490	341106.36	2187834.45
419	06008489	341061.47	2187784.49
420	06008488	341036.42	2187762.84
421	06008487	341016.52	2187737.91
422	06008486	341006.69	2187719.09
423	06008485	340995.16	2187700.24
424	06008484	340970.14	2187676.90

425	06008483	340935.37	2187642.40
426	66078	340930.98	2187638.06
427	06008482	340919.47	2187651.67
428	06008481	340849.15	2187712.19
429	66077	340765.63	2187760.79
430	06008480	340745.84	2187756.62
431	06008479	340712.09	2187745.25
432	06008478	340684.77	2187702.50
433	66076	340619.25	2187613.00
434	06008477	340590.61	2187601.00
435	06008476	340525.63	2187595.50
436	06008475	340460.81	2187576.52
437	66075	340271.88	2187461.35
438	06008474	340082.06	2187230.60
439	06008473	340032.79	2187170.34
440	06008472	339986.09	2187116.71
441	06008471	339857.41	2186965.30
442	06008470	339750.61	2186825.45
443	06008469	339740.64	2186813.66
444	06008468	339731.81	2186795.50
445	66074	339728.46	2186779.60
446	06008467	339725.66	2186764.52
447	06008466	339724.61	2186750.51
448	66073	339758.35	2186495.80
449	66072	339605.16	2186318.75
450	06610431	339408.52	2186198.57
451	66071	339407.97	2186198.24
452	06008465	339303.68	2185807.76
453	06008464	339279.10	2185713.28
454	06008463	339259.83	2185633.90
455	06008462	339257.45	2185624.09
456	06008461	339257.00	2185622.24
457	06008460	339244.52	2185609.30
458	06008459	339228.90	2185581.90
459	06008458	339224.22	2185550.33
460	06008457	339216.80	2185500.36
461	06008456	339228.96	2185484.50
462	06008455	339252.78	2185480.70
463	06008454	339274.51	2185472.48
464	06008453	339278.39	2185471.02
465	06008452	339280.45	2185466.56
466	06008451	339288.35	2185449.44
467	06008450	339294.28	2185436.59

468	06008449	339294.52	2185422.99
469	06008448	339294.68	2185414.57
470	06008447	339289.34	2185381.44
471	06008446	339292.34	2185356.08
472	06008445	339315.95	2185316.72
473	06008444	339331.93	2185277.20
474	66070	339333.17	2185255.20
475	06008443	339321.79	2185227.89
476	06008442	339275.41	2185166.88
477	06008441	339201.40	2185085.88
478	06008440	339153.27	2185027.38
479	06008439	339140.97	2185004.29
480	06008438	339138.88	2184978.84
481	06008437	339140.05	2184961.07
482	06008436	339146.23	2184947.63
483	06008435	339161.95	2184922.52
484	06008434	339194.05	2184882.46
485	06008433	339214.11	2184851.49
486	06008432	339235.19	2184811.23
487	06008431	339250.33	2184771.70
488	06008430	339250.89	2184740.37
489	06008429	339240.16	2184677.49
490	06008428	339241.36	2184658.03
491	66069	339239.88	2184598.71
492	06008427	339245.76	2184585.85
493	06008426	339248.71	2184579.40
494	06008425	339262.46	2184569.49
495	06008424	339304.09	2184565.18
496	06008423	339367.93	2184551.98
497	66068	339434.51	2184527.81
498	06008422	339440.38	2184519.66
499	66067	339521.35	2184321.06
500	06008421	339554.07	2184293.72
501	06008420	339652.06	2184221.01
502	06008419	339740.14	2184166.91
503	06008418	339740.38	2184166.76
504	66066	339770.82	2184119.03
505	06008417	339767.73	2184116.48
506	06008416	339767.75	2184115.21
507	06008415	339759.80	2184095.32
508	06008414	339750.44	2184044.44
509	06008413	339742.94	2183954.14
510	06008412	339760.94	2183855.37



511	66065	339773.50	2183780.64
512	06008411	339772.13	2183745.70
513	06008410	339738.97	2183674.03
514	06008409	339731.04	2183611.67
515	06008408	339723.43	2183528.99
516	06008407	339718.93	2183449.54
517	06008406	339726.09	2183396.31
518	06008405	339729.22	2183371.10
519	06008404	339733.27	2183338.52
520	06008403	339734.04	2183332.31
521	06008402	339737.36	2183325.26
522	06008401	339753.28	2183286.83
523	06008400	339788.02	2183203.01
524	66064	339813.56	2183150.72
525	06008399	339746.24	2183141.38
526	06008398	339710.41	2183136.41
527	06008397	339709.76	2183136.32
528	06008396	339689.22	2183132.85
529	06008395	339670.21	2183130.65
530	06008394	339655.36	2183128.93
531	66063	339380.22	2183086.82
532	06008393	339244.01	2183061.60
533	06008392	339220.47	2183057.24
534	06008391	339188.88	2183051.40
535	06008390	339109.16	2183036.64
536	06008389	339100.89	2183035.11
537	06008388	339087.05	2183031.62
538	06008387	339036.62	2183018.89
539	06008386	339005.76	2183011.11
540	06008385	339000.14	2183009.69
541	06008384	338938.01	2182994.81
542	06008383	338920.01	2182990.49
543	06008379	338844.00	2182972.27
544	06008382	338898.79	2182914.75
545	06008381	338942.58	2182829.74
546	06008380	338986.93	2182707.90
547	66061	338998.99	2182624.28
548	0600837801	338982.80	2182521.77
549	06008378	338971.77	2182471.52
550	66060	338952.93	2182385.64
551	06008377	338881.03	2182416.24
552	66059	338601.48	2182535.20
553	06008376	338600.28	2182534.68

554	66058	338501.66	2182491.76
555	06008375	338469.00	2182477.54
556	06008374	338267.77	2182378.94
557	66057	337984.36	2182240.07
558	06008373	337987.54	2182234.72
559	66056	338109.61	2182029.84
560	66055	338238.89	2181913.47
561	66054	338243.91	2181712.63
562	06008372	338238.06	2181711.95
563	06008371	338186.14	2181706.00
564	06008370	338155.59	2181702.50
565	66053	338028.58	2181687.95
566	66052	337975.23	2181732.95
567	06008369	337961.44	2181723.79
568	6605101	337751.41	2181584.28
569	66051	337495.52	2181414.31
570	66050	336192.94	2180539.79
571	06008368	336187.89	2180528.24
572	06008367	336157.36	2180458.52
573	66049	336020.02	2180144.87
574	66048	335878.90	2179823.10
575	06008366	335776.53	2179594.22
576	06008365	335539.39	2179064.00
577	06008364	335525.70	2179033.38
578	06008363	335504.88	2178986.85
579	0600836203	335482.43	2178936.65
580	0600836202	335489.36	2178867.37
581	0600836201	335441.91	2178779.90
582	06008362	335406.67	2178767.26
583	66047	335165.04	2178227.00
584	06008361	335097.98	2178075.43
585	66046	334823.89	2177455.85
586	66045	334661.36	2177084.98
587	06008360	334624.13	2176999.97
588	0600835901	334623.70	2176999.04
589	06008359	334612.92	2176974.44
590	66044	334607.96	2176963.11
591	06008146	334608.79	2176952.93
592	0600835802	334609.06	2176949.66
593	0600835801	334612.18	2176911.84
594	06008358	334613.07	2176901.06
595	6604301	334613.71	2176893.26
596	66043	334686.90	2176265.15

597	66042	334724.23	2175854.60
598	66041	334753.14	2175556.81
599	66040	334595.54	2175172.76
600	066610724	334565.95	2175101.56
601	06008357	334437.60	2174792.65
602	66039	334350.14	2174582.17
603	06008356	334245.53	2174324.71
604	06008355	334242.26	2174316.67
605	06008354	333729.39	2173054.46
606	06008353	333695.61	2172971.33
607	06008352	333673.00	2172915.69
608	66038	333481.85	2172445.26
609	06008163	333483.23	2172442.43
610	06008351	333493.51	2172421.28
611	06008350	333498.71	2172410.60
612	06008349	333583.55	2172236.14
613	06008348	333611.05	2172179.59
614	06008347	333621.21	2172158.70
615	06008346	333628.44	2172143.82
616	06008345	333641.53	2172116.91
617	06008344	333647.91	2172103.79
618	06008343	334068.77	2171238.36
619	06008342	334146.87	2171077.75
620	06008341	334253.14	2170859.23
621	06008340	334331.74	2170697.59
622	06008339	334335.82	2170689.21
623	06008338	334355.21	2170649.34
624	06008337	334368.62	2170621.78
625	66037	334371.86	2170615.11
626	06008335	334352.59	2170571.04
627	06008334	334208.97	2170242.59
628	06008333	334180.39	2170177.23
629	66036	334174.68	2170164.17
630	06008332	334138.59	2170078.30
631	06008331	334079.76	2169938.32
632	66035	334042.68	2169850.08
633	06008330	334008.73	2169764.70
634	06008329	333955.28	2169630.29
635	06008328	333955.14	2169629.92
636	06008327	333919.99	2169541.52
637	66034	333812.54	2169271.27
638	06008326	333807.40	2169259.96
639	06008325	333732.01	2169093.86

640	66033	333627.39	2168863.41
641	06008324	333557.31	2168693.44
642	06008323	333515.48	2168592.00
643	06008322	333505.42	2168567.61
644	66032	333457.80	2168452.12
645	6603101	333305.65	2168082.15
646	66031	333287.94	2168039.09
647	66030	333219.53	2167876.30
648	06008321	333217.80	2167872.18
649	66029	333121.51	2167642.32
650	66028	332995.34	2167344.48
651	66027	332843.59	2166964.60
652	66026	332778.80	2166810.48
653	66025	332748.40	2166470.01
654	66024	332719.90	2166153.47
655	06610784	332721.28	2166145.85
656	66023	332723.53	2166133.41
657	06008320	332723.71	2166118.83
658	06008319	332726.34	2165905.69
659	66022	332727.30	2165827.48
660	06008318	332727.31	2165808.00
661	06008317	332727.38	2165707.29
662	06008316	332727.39	2165695.42
663	06008315	332727.55	2165446.56
664	06008314	332727.56	2165433.19
665	06008313	332727.58	2165409.51
666	06008312	332727.60	2165373.26
667	66021	332727.61	2165355.89
668	06008311	332722.75	2165230.76
669	66020	332721.94	2165210.10
670	66019	332747.25	2165116.88
671	06008310	332749.13	2165009.42
672	06008309	332749.21	2165004.87
673	06008308	332750.39	2164937.15
674	66018	332756.49	2164587.71
675	6601701	332724.44	2164522.60
676	66017	332722.38	2164518.42
677	06008307	332710.56	2164493.13
678	06008306	332667.34	2164400.66
679	06008305	332531.00	2164108.95
680	06008304	332511.46	2164067.15
681	06008303	332495.14	2164032.24
682	66016	332468.75	2163975.76

683	06008302	332424.73	2163886.36
684	06008301	332416.54	2163869.74
685	06008300	332405.80	2163847.92
686	06008299	332393.98	2163823.92
687	66015	332296.14	2163625.20
688	66014	332067.62	2163146.38
689	66013	331814.46	2162620.07
690	06008298	331813.31	2162617.61
691	06008297	331759.47	2162502.52
692	66012	331744.52	2162470.55
693	06008296	331740.61	2162462.30
694	66011	331721.15	2162421.12
695	06008295	331708.66	2162398.00
696	06008294	331664.67	2162316.54
697	66010	331591.36	2162180.77
698	06008293	331580.01	2162156.74
699	06008292	331409.93	2161796.68
700	06008291	331402.45	2161780.86
701	06008290	331382.09	2161737.74
702	06008289	331343.44	2161655.92
703	0661076201	331328.24	2161623.75
704	06610762	331325.07	2161617.04
705	66009	331279.82	2161521.24
706	06008288	331240.17	2161437.92
707	66008	331134.30	2161215.47
708	06008287	331083.66	2161108.00
709	66007	330942.61	2160808.67
710	06008286	330941.11	2160805.65
711	06008285	330935.80	2160794.93
712	66006	330837.61	2160596.57
713	66005	330764.90	2160483.02
714	06008283	330627.10	2160274.80
715	66004	330606.90	2160244.28
716	06008182	330551.44	2160162.71
717	06008281	330404.09	2159945.98
718	66003	330159.41	2159586.09
719	0600828002	330140.33	2159558.44
720	0600828001	329978.88	2159324.45
721	06008280	329974.64	2159318.31
722	06008279	329969.19	2159310.40
723	06008278	329931.62	2159255.96
724	66002	329770.91	2159023.04
725	6600101	329744.82	2158970.92

726	66001	329739.21	2158959.71
727	6600002	329674.86	2158865.05
728	66101	330000.05	2158408.07
729	66102	330290.40	2158005.21
730	66103	330583.26	2157601.38
731	66104	330895.84	2157217.35
732	6610401	330963.46	2157130.71
733	66105	331082.91	2156977.66
734	66106	331264.89	2156758.29
735	66107	331474.62	2156502.48
736	66108	331850.91	2156146.01
737	6610801	332037.37	2155874.51
738	66109	332045.69	2155862.39
739	66110	332316.56	2155476.28
740	66111	332637.17	2155103.68
741	6611101	332637.67	2155103.13
742	6611102	332859.63	2154857.37
743	66112	332994.76	2154708.32
744	66113	333353.20	2154344.49
745	6611301	333537.48	2154117.53
746	66114	333652.64	2153975.70
747	6611401	333689.12	2153938.61
748	6611402	333821.63	2153805.29
749	66115	334005.65	2153620.58
750	66116	334267.01	2153363.43
751	6611601	334392.27	2153205.83
752	66117	334426.92	2153162.85
753	66118	334435.28	2153429.28
754	6611801	334393.67	2153859.10
755	66119	334391.55	2153883.45
756	66120	334420.89	2154180.19
757	66121	335063.95	2154175.37
758	66122	335793.16	2154189.98
759	66123	335680.27	2153975.75
760	66124	335732.67	2153798.37
761	66125	335808.61	2153439.20
762	66126	335934.70	2153146.26
763	6612601	336161.09	2152975.93
764	66127	336171.87	2152968.31
765	66128	336273.77	2152908.38
766	66129	336425.34	2152902.93
767	66130	336526.10	2152969.39
768	66131	336533.83	2153062.36

769	66132	336735.42	2153121.29
770	66133	336829.31	2153129.17
771	66134	337012.72	2153217.90
772	66135	337029.17	2153364.64
773	66135001	337263.70	2153365.37
774	66135002	337367.17	2153357.03
775	66135003	337447.86	2153412.77
776	66135004	337668.21	2153368.05
777	66135005	337773.11	2153183.21
778	66135006	337859.46	2153136.42
779	66135007	337905.47	2153140.77
780	66135008	337944.41	2153122.14
781	66135009	337992.44	2153130.49
782	66135010	338041.38	2153112.83
783	66135011	338103.92	2153125.12
784	66135012	338162.05	2153164.43
785	6613501201	338190.35	2153164.17
786	66135013	338243.05	2153163.67
787	6613501301	338245.83	2153162.21
788	66135014	338283.48	2153142.54
789	66135015	338330.03	2153157.88
790	66135016	338341.43	2153126.35
791	66135017	338378.92	2153123.22
792	66135018	338404.83	2153097.64
793	66135019	338444.32	2153095.01
794	66135020	338444.15	2153043.00
795	6613502001	338468.78	2153040.99
796	66135021	338481.65	2153040.39
797	66135022	338551.49	2152991.66
798	6613502201	338551.17	2152987.69
799	6613502202	338534.70	2152787.82
800	6613502203	338517.68	2152581.17
801	66135023	338516.08	2152561.77
802	66135024	338456.16	2152279.47
803	66135025	338356.96	2151912.79
804	6613502501	338293.94	2151715.53
805	66135026	338256.43	2151598.12
806	6613502601	338221.14	2151491.84
807	66135027	338136.28	2151236.28
808	66135028	338125.44	2151153.55
809	66135029	338100.01	2151025.51
810	66135030	338055.04	2150899.08
811	66135031	337979.32	2150560.50

812	66135032	337956.75	2150439.52
813	66135033	337941.64	2150071.14
814	66135034	337947.05	2149901.22
815	66135035	337976.29	2149665.75
816	66135036	337971.60	2149451.12
817	66135037	337984.21	2149345.85
818	66135038	338031.57	2149179.27
819	66135039	338075.87	2149090.14
820	66135040	338118.40	2149038.98
821	66135041	338166.08	2149005.93
822	6613504101	338268.31	2148956.88
823	66135042	338324.13	2148930.09
824	66135043	338369.83	2148896.00
825	6613504301	338388.33	2148877.39
826	66135044	338563.26	2148701.35
827	66135045	338699.12	2148436.52
828	66135046	338715.85	2148350.34
829	6613504601	338723.61	2148317.04
830	66135047	338781.21	2148069.75
831	6613504701	338783.76	2148057.98
832	66135048	338847.43	2147763.71
833	66135049	338980.94	2147169.65
834	66135050	339044.37	2146812.02
835	66135051	339123.07	2146506.77
836	66135052	339157.37	2146239.48
837	66135053	339158.21	2146139.97
838	06007864	339150.67	2146037.55
839	66135054	339137.74	2145861.89
840	66135055	339101.52	2145721.99
841	66135056	338977.19	2145350.94
842	66135057	338888.19	2145158.78
843	66135058	338725.66	2144923.38
844	66135059	338700.21	2144857.26
845	66135060	338676.86	2144722.66
846	66135062	338752.43	2144316.80
847	66135063	338860.73	2144199.31
848	66135064	338912.98	2144189.53
849	66135065	338997.60	2144228.03
850	66135066	339222.37	2144411.38
851	66135067	339423.67	2144508.14
852	66135068	339513.72	2144528.27
853	66135069	339606.64	2144533.46
854	66135070	339815.45	2144501.85



855	66135071	339939.45	2144461.26
856	66135072	340044.56	2144415.21
857	27294039	340135.45	2144354.90
858	66135073	340364.16	2144203.15
859	66135074	340649.17	2144036.80
860	66135075	340797.82	2143990.28
861	66135076	341087.10	2143940.56
862	66135077	341310.70	2143918.31
863	66135078	341384.56	2143925.05
864	66135079	341485.00	2143950.42
865	66135080	341548.03	2143992.91
866	66135081	341571.12	2144052.98
867	66135082	341558.83	2144171.74
868	66135083	341461.51	2144353.51
869	66135084	341434.11	2144434.39
870	66135085	341417.43	2144569.05
871	66135086	341415.31	2144680.54
872	66135087	341426.56	2144776.34
873	66135088	341531.12	2145008.88
874	66135089	341605.48	2145122.16
875	66135090	341838.95	2145276.21
876	66135091	341968.32	2145325.77
877	66135092	342239.29	2145373.66
878	66135093	342420.49	2145388.93
879	66135094	342825.93	2145397.47
880	6613509401	342972.50	2145431.92
881	66135095	342973.92	2145432.26
882	66135096	343088.59	2145483.19
883	66135097	343250.08	2145545.41
884	66135098	343562.75	2145718.20
885	6613509801	343573.18	2145723.17
886	66135099	343804.37	2145833.28
887	66135100	343946.47	2145859.17
888	66135101	344005.68	2145847.16
889	66135102	344136.23	2145756.33
890	66135103	344425.69	2145584.15
891	66135104	344625.85	2145486.99
892	66135105	344771.74	2145435.93
893	66135106	344884.52	2145390.81
894	66135107	345033.75	2145379.32
895	66135108	345168.72	2145382.58
896	66135109	345323.74	2145413.19
897	66135110	345538.50	2145489.31

898	66135111	345772.65	2145602.77
899	66135112	346296.92	2145920.64
900	66135113	346563.97	2146069.65
901	66135114	346813.54	2146188.36
902	66135115	347096.05	2146310.14
903	66135116	347304.75	2146389.65
904	6613511601	347587.48	2146523.98
905	66135117	347588.05	2146524.25
906	66135118	348020.79	2146754.06
907	66135119	348354.06	2146980.19
908	66135120	348569.61	2147099.32
909	66135121	348708.76	2147151.68
910	66135122	349144.70	2147279.52
911	66135123	349410.16	2147344.48
912	66135124	349573.73	2147372.22
913	66135125	349849.30	2147401.35
914	66135126	350160.25	2147467.09
915	66135127	350320.98	2147515.30
916	66135128	350425.16	2147565.55
917	6613512801	350445.80	2147581.57
918	66135129	350608.31	2147707.66
919	66135130	350690.83	2147796.56
920	66135131	350822.95	2147970.31
921	66135132	350949.49	2148207.48
922	6613513201	351065.52	2148466.80
923	6613513202	351103.99	2148552.76
924	66135133	351104.33	2148553.54
925	66135134	351153.62	2148665.55
926	66135135	351397.88	2148907.95
927	6613513501	351429.44	2148926.23
928	66135136	351574.90	2149010.48
929	66135137	351725.71	2149046.97
930	66135138	351937.38	2149066.67
931	6613513801	352175.09	2149042.08
932	66135139	352178.02	2149041.78
933	66135140	352596.45	2149020.82
934	66135141	352924.97	2149024.36
935	66135142	353076.67	2148984.41
936	66135143	353167.44	2148939.42
937	66135144	353427.07	2148756.76
938	6613514401	353681.85	2148601.89
939	66135145	353683.24	2148601.04
940	6613514501	353814.62	2148558.39

941	66135146	354167.40	2148443.87
942	66135147	354508.68	2148372.89
943	66135148	354940.32	2148330.55
944	66135149	355214.98	2148263.99
945	56000	355440.48	2148097.25
946	66135151	355498.82	2148147.14
947	66135152	355563.67	2148197.19
948	66135153	355569.65	2148240.84
949	66135154	355530.27	2148298.44
950	66135155	355521.60	2148348.25
951	66135156	355468.37	2148356.99
952	66135157	355468.29	2148424.01
953	66135158	355438.00	2148499.33
954	66135159	355420.26	2148530.92
955	56001039	355351.34	2148573.12
956	56001038	355331.84	2148594.12
957	56001037	355250.94	2148681.22
958	56001036	355241.64	2148692.52
959	56001035	355215.14	2148724.62
960	56001034	355159.04	2148817.92
961	56001033	355149.54	2148851.42
962	56001032	355147.24	2148856.62
963	56001031	355142.24	2148868.22
964	56001030	355133.64	2148883.62
965	56001029	355122.84	2148906.62
966	56001028	355109.74	2148922.02
967	56001027	355082.04	2148948.32
968	56001026	355074.24	2148949.72
969	56001025	355054.44	2148953.32
970	56001024	355033.74	2148964.82
971	56001023	354998.84	2148984.22
972	56001022	354967.24	2149017.72
973	56001021	354923.64	2149083.52
974	56001020	354913.44	2149096.12
975	56001019	354855.34	2149168.22
976	56001018	354799.74	2149244.02
977	56001017	354752.94	2149288.92
978	56001016	354703.04	2149320.52
979	56001015	354686.94	2149330.72
980	56001014	354661.04	2149347.12
981	56001013	354629.14	2149367.32
982	56001012	354534.84	2149453.72
983	56001011	354473.74	2149519.32

984	56001010	354412.54	2149617.72
985	56001009	354403.34	2149632.82
986	56001008	354349.64	2149721.42
987	56001007	354327.94	2149742.82
988	56001006	354264.54	2149805.62
989	56001005	354217.54	2149868.52
990	56001004	354209.14	2149878.42
991	56001003	354171.44	2149922.62
992	56001002	354113.14	2149978.72
993	56001001	354187.14	2150041.92
994	56001	354218.31	2150069.72
995	56007005	354058.89	2150204.07
996	56007004	354009.94	2150577.43
997	56007003	353943.46	2150828.39
998	56007002	353836.72	2151208.22
999	56007001	353754.16	2151478.19
1000	56007	353683.10	2151628.39
1001	56008	353568.57	2151819.29
1002	56009	353436.52	2151932.66
1003	56010	353233.71	2152013.45
1004	5601101	353209.64	2152074.02
1005	56011	353179.43	2152159.03
1006	56012	352927.75	2152379.18
1007	56013	352698.55	2152522.13
1008	56014	352646.44	2152524.40
1009	56015	352505.04	2152630.15
1010	5601601	352570.32	2153043.33
1011	56016	352668.90	2153667.32
1012	56017	352810.21	2153792.60
1013	56018	352893.31	2154736.92
1014	56019	353182.39	2154706.63
1015	56020	353259.46	2155396.30
1016	56021	353345.01	2156111.06
1017	56022	352648.33	2156200.51
1018	5602301	352654.78	2156212.10
1019	56023	352972.82	2156783.05
1020	5602401	353383.20	2157519.89
1021	56024	353486.40	2157705.18
1022	56025	353954.47	2158545.65
1023	56026	354565.60	2158471.17
1024	56027	355320.79	2158379.17
1025	56028	355818.43	2158317.41
1026	56029	355902.24	2158988.09

1027	5603002	356633.35	2158902.02
1028	5603001	356869.45	2158874.25
1029	56030	357117.59	2158845.02
1030	5603201	357814.86	2158773.82
1031	56032	357821.19	2158817.96
1032	5603301	357842.57	2158816.82
1033	56033	358229.25	2158796.16
1034	5603703	359548.67	2158641.28
1035	5603702	359460.18	2157883.45
1036	5603701	359976.95	2157823.87
1037	56037	361218.05	2157671.24
1038	5603802	361332.45	2157658.16
1039	5603801	361595.92	2157628.05
1040	56038	361680.94	2157618.30
1041	20012444	361681.79	2157623.01
1042	5603902	361689.22	2157664.36
1043	5603901	361732.83	2157907.06
1044	56039	361750.09	2158003.13
1045	56040	361664.16	2158368.47
1046	56041	361365.57	2158830.88
1047	5604406	361266.00	2159098.72
1048	5604405	361164.42	2159371.94
1049	5604404	361065.97	2159555.43
1050	5604403	361052.32	2159576.98
1051	5604402	360835.76	2159717.70
1052	5604401	360732.83	2159793.42
1053	56044	360457.71	2160032.09
1054	56045	360480.05	2160235.25
1055	56046	360339.19	2160237.75
1056	56047	359774.36	2160259.24
1057	5604905	359461.77	2160595.14
1058	5604904	359405.91	2160655.16
1059	5604903	359173.05	2160904.82
1060	5604902	359144.55	2160936.01
1061	5604901	359095.49	2161058.40
1062	56049	358984.77	2161334.62
1063	5605003	358993.76	2161348.19
1064	5605002	359286.61	2161670.10
1065	5605001	359660.24	2162085.37
1066	56050	359772.43	2162210.06
1067	56051	359541.10	2162450.08
1068	5605201	360048.00	2163234.90
1069	56052	360051.44	2163240.23

1070	06610135	360056.09	2163248.04
1071	0661013501	360163.80	2163429.38
1072	56054	360237.28	2163521.28
1073	56055	360331.58	2163393.75
1074	56056	360775.73	2162820.74
1075	56057	361126.39	2162518.77
1076	06610886	361209.41	2162447.18
1077	0661088601	361408.24	2162275.75
1078	56058	361500.45	2162196.26
1079	5605801	361762.41	2161959.51
1080	5605802	361762.44	2161959.48
1081	5605803	361918.11	2161818.79
1082	5605804	361918.13	2161818.78
1083	5605805	362015.79	2161730.51
1084	56060	362023.08	2161723.92
1085	5606001	362038.00	2161742.04
1086	5606002	362049.34	2161755.82
1087	5606003	362071.74	2161731.01
1088	5606004	362112.39	2161685.98
1089	56061	362215.36	2161571.95
1090	5606101	362273.15	2161540.85
1091	56062	362337.93	2161506.00
1092	5606201	362351.19	2161490.97
1093	56063	362660.06	2161687.24
1094	56064	362923.15	2161388.95
1095	56066	363664.12	2160559.90
1096	56067	364257.83	2161103.20
1097	56068	364957.88	2161742.81
1098	06610864	365441.86	2162181.15
1099	56069	365550.99	2162279.99
1100	06610863	365843.82	2162541.06
1101	56070	366036.23	2162712.62
1102	56071	366718.35	2163319.71
1103	56072	366971.60	2163538.28
1104	06001227	366972.15	2163538.76
1105	56073	367205.06	2163741.08
1106	56074	367356.75	2163872.61
1107	56075	367886.03	2164331.42
1108	5607501	368130.10	2164539.61
1109	5607502	368163.25	2164566.05
1110	5607503	368135.86	2164595.19
1111	5607504	368107.15	2164610.30
1112	5607505	368088.92	2164631.59

1113	5607506	368056.35	2164669.63
1114	5607507	367978.52	2164694.09
1115	5607508	367909.60	2164799.67
1116	5607509	367862.06	2164840.44
1117	56075010	367861.88	2164840.60
1118	56075011	367858.51	2164843.49
1119	56075012	367796.23	2164901.17
1120	56075013	367707.20	2165052.48
1121	56075014	367667.95	2165219.97
1122	56075015	367671.38	2165262.52
1123	56075016	367714.23	2165423.60
1124	56075017	367735.37	2165562.39
1125	56075018	367752.31	2165585.20
1126	56076	367857.37	2165726.65
1127	56077	368258.25	2166180.56
1128	20321458	368469.02	2166421.62
1129	56078	368700.88	2166683.72
1130	56079	368838.36	2166839.14
1131	5607901	369024.50	2167253.63
1132	56080	369023.63	2167313.77
1133	56081	368854.89	2167690.42
1134	5608101	368891.81	2167827.92
1135	56082	368953.29	2168056.89
1136	56083	369094.11	2168544.86
1137	56084	369167.83	2168807.15
1138	20011884	369184.22	2168862.80
1139	56085	369325.91	2169343.86
1140	56086	369070.66	2169538.37
1141	5608701	369232.84	2170002.75
1142	5609001	369873.88	2171850.19
1143	5609101	370103.88	2172550.14
1144	5609201	370189.02	2172787.48
1145	5609202	370372.74	2173247.21
1146	56093	370374.10	2173250.61
1147	5609708	370377.52	2173247.72
1148	5609707	370944.11	2173646.71
1149	5609706	370984.04	2173679.33
1150	5609705	371539.61	2174069.47
1151	5609704	371539.64	2174069.50
1152	5609703	371843.47	2174282.80
1153	5609702	372320.57	2174632.80
1154	5609701	372861.18	2175028.36
1155	56097	373017.36	2175142.54

1156	5609801	373176.45	2175260.84
1157	56098	373302.99	2175354.96
1158	56099	373409.61	2175534.82
1159	5610003	373454.42	2175553.05
1160	5610002	373630.33	2175624.64
1161	5610001	373779.50	2175685.49
1162	56100	374114.58	2175821.72
1163	56111004034	374192.59	2175855.58
1164	56111004033	374370.85	2175932.95
1165	56111004032	374381.25	2175937.46
1166	56111004031	374405.82	2175948.12
1167	56111004030	374406.92	2175944.98
1168	56111004029	374534.71	2176002.13
1169	56111004028	375793.44	2177084.89
1170	56111004027	376053.42	2177300.75
1171	56111004026	376366.82	2177551.42
1172	56111004025	376414.58	2177486.15
1173	56111004024	376485.50	2177340.04
1174	56111004023	376540.47	2177272.89
1175	56111004022	376553.82	2177233.32
1176	56111004021	376604.91	2177170.01
1177	56111004020	376647.49	2177140.72
1178	56111004019	376671.79	2177100.05
1179	56111004018	376734.20	2177069.37
1180	56111004017	376817.63	2177007.96
1181	56111004016	376881.36	2176965.48
1182	56111004015	376998.45	2176911.62
1183	56111004014	377005.44	2176995.28
1184	56111004013	377029.26	2177066.26
1185	56111004012	377050.19	2177174.50
1186	56111004011	377119.68	2177320.55
1187	56111004010	377114.24	2177448.87
1188	56111004009	377152.33	2177507.14
1189	56111004008	377176.38	2177604.07
1190	56111004007	377980.81	2177696.51
1191	56111004006	378012.67	2177638.10
1192	56111004005	378017.98	2177648.72
1193	56111004004	378041.34	2177711.38
1194	56111004003	378113.56	2177720.94
1195	56111004002	378220.43	2177738.85
1196	56111004001	378269.99	2177813.90
1197	56111004	378198.77	2177853.04
1198	5611100904	378223.89	2177898.74



1199	5611100903	378392.32	2178090.61
1200	5611100902	378474.74	2178345.27
1201	5611100901	378525.53	2178369.69
1202	56111009	378618.17	2178658.93
1203	56111010	378667.32	2178885.33
1204	5611101202	378699.17	2179148.08
1205	5611101201	378669.99	2179322.80
1206	56111012	378604.54	2179714.78

»;

8) приложение 5.3 изложить в следующей редакции:

*«Приложение 5.3  
к Закону  
Воронежской области  
«Об установлении границ, наделении  
соответствующим статусом, определении  
административных центров отдельных  
муниципальных образований Воронежской области»  
от 15.10.2004 № 63-ОЗ*

### **ТЕКСТОВОЕ ОПИСАНИЕ ГРАНИЦ ВЕРХНЕМАМОНСКОГО СЕЛЬСКОГО ПОСЕЛЕНИЯ ВЕРХНЕМАМОНСКОГО МУНИЦИПАЛЬНОГО РАЙОНА ВОРОНЕЖСКОЙ ОБЛАСТИ**

I. Линия прохождения границы Верхнемамонского сельского поселения по смежеству с Павловским муниципальным районом

От точки стыка 56029 границ Верхнемамонского, Ольховатского сельских поселений и Павловского муниципального района линия границы идет в северо-западном направлении по краю лесной полосы, по восточной стороне лесной полосы, пересекает балку Фефелов Яр, снова по восточной стороне лесной полосы до точки 5603201.

От точки 5603201 линия границы идет в восточном направлении по сельскохозяйственным угодьям до точки 56032.

От точки 56032 линия границы идет в северо-западном направлении по сельскохозяйственным угодьям, далее по восточной стороне лесной полосы, снова по сельскохозяйственным угодьям, затем по восточной стороне лесной полосы, по сельскохозяйственным угодьям до точки 5603703.

От точки 5603703 линия границы идет в юго-западном направлении по сельскохозяйственным угодьям, далее по лесной полосе до точки 5603702.

От точки 5603702 линия границы идет в северо-западном направлении по восточной стороне лесной полосы, пересекает лесную полосу, по балке Косой Яр, по пойме реки Казинка до точки 56038.

От точки 56038 линия границы идет в северо-восточном направлении по пойме реки Казинка до точки стыка 20012444 границ Верхнемамонского сельского поселения Верхнемамонского муниципального района и Казинского, Русско-Буйловского сельских поселений Павловского муниципального района.

От точки стыка 20012444 линия границы идет в северо-восточном направлении по пойме реки Казинка, пересекает реку Казинка, снова по пойме реки Казинка до точки 56039.

От точки 56039 линия границы идет в юго-восточном направлении по балке, по пойме реки Казинка, пересекает реку Казинка, далее снова по пойме реки Казинка, пересекает реку Казинка, затем по балке до точки 56044.

От точки 56044 линия границы идет в северо-восточном направлении по сельскохозяйственным угодьям, затем по древесно-кустарниковой растительности до точки 56045.

От точки 56045 линия границы идет в южном направлении по балке, по древесно-кустарниковой растительности, снова по балке до точки 56047.

От точки 56047 линия границы идет в юго-восточном направлении по балке, далее по сельскохозяйственным угодьям, снова по балке, по сельскохозяйственным угодьям, вновь по балке до точки 56049.

От точки 56049 линия границы идет в северо-восточном направлении по балке, далее по сельскохозяйственным угодьям, пересекает балку, по южной стороне лесной полосы до точки 56050.

От точки 56050 линия границы идет в юго-восточном направлении по сельскохозяйственным угодьям вдоль полевой дороги до точки 56051.

От точки 56051 линия границы идет в северо-восточном направлении по сельскохозяйственным угодьям вдоль полевой дороги, затем по южной стороне лесной полосы, далее пересекает лесную полосу до точки стыка 06610135 границ Верхнемамонского, Лозовского 1-го сельских поселений и Павловского муниципального района.

Протяженность границы Верхнемамонского сельского поселения по смежеству с Павловским муниципальным районом составляет 14309,2 м.

II. Линия прохождения границы Верхнемамонского сельского поселения по смежеству с Лозовским 1-м сельским поселением

От точки стыка 06610135 границ Верхнемамонского, Лозовского 1-го сельских поселений и Павловского муниципального района линия границы идет в юго-восточном направлении по восточной стороне лесной полосы, по сельскохозяйственным угодьям, пересекает балку Дубовская Лощина, снова по сельскохозяйственным угодьям, затем по лесной полосе и далее по западной стороне лесной полосы до точки 06000309.

От точки 06000309 линия границы идет в восточном направлении по южной стороне лесной полосы, далее по автомобильной дороге М-4 «Дон» Москва - Воронеж - Ростов-на-Дону - Краснодар - Новороссийск до точки 06003434.

От точки 06003434 линия границы идет в юго-восточном направлении по автомобильной дороге М-4 «Дон» Москва - Воронеж - Ростов-на-Дону - Краснодар - Новороссийск, затем по восточной стороне полосы отвода автомобильной дороги М-4 «Дон» Москва - Воронеж - Ростов-на-Дону - Краснодар - Новороссийск до точки 0661020501.

От точки 0661020501 линия границы идет в северо-восточном направлении по южной границе земель лесного фонда (урочище Угольное) до точки 0661020201.

От точки 0661020201 линия границы идет в юго-восточном направлении по южной границе земель лесного фонда (урочище Угольное) до точки 0661020701.

От точки 0661020701 линия границы идет в северо-восточном направлении по южной границе земель лесного фонда (урочище Угольное), затем по сельскохозяйственным угодьям, по южной границе земель лесного фонда (урочище Угольное), далее по южной стороне лесного массива, по лесному массиву, пересекает балку Кривая Яруга, затем по северной стороне лесной полосы до точки 06003826012.

От точки 06003826012 линия границы идет в юго-восточном направлении по лесной полосе, по сельскохозяйственным угодьям, пересекает автомобильную дорогу Верхний Мамон - Лозовое - Русская Журавка, затем по северной стороне лесной полосы, по сельскохозяйственным угодьям, пересекает балку, снова по сельскохозяйственным угодьям, по северной стороне лесной полосы, по сельскохозяйственным угодьям и далее по балке до точки 0600382603.

От точки 0600382603 линия границы идет в северо-восточном направлении по балке, по сельскохозяйственным угодьям, пересекает реку Гнилуша, снова по сельскохозяйственным угодьям, пересекает автомобильную дорогу Приречное - Красный Яр - Лозовое, по сельскохозяйственным угодьям, по балке Яр Куркин, вновь по сельскохозяйственным угодьям, затем по южной стороне лесной полосы, по сельскохозяйственным угодьям, по лесной полосе, снова по сельскохозяйственным угодьям и далее по балке Яр Перешибин до точки 06002836.

От точки 06002836 линия границы идет в юго-восточном направлении по балке Яр Перешибин, затем по балке Журавка до точки стыка 0600307701 границ Лозовского 1-го, Верхнемамонского и Приреченского сельских поселений.

Протяженность границы Верхнемамонского сельского поселения по смежеству с Лозовским 1-м сельским поселением составляет 21718,6 м

III. Линия прохождения границы Верхнемамонского сельского поселения по смежеству с Приреченским сельским поселением

От точки стыка 0600307701 границ Верхнемамонского, Лозовского 1-го и Приреченского сельских поселений линия границы идет в юго-восточном направлении по западной стороне балки Журавка до точки 06003177.

От точки 06003177 линия границы идет в общем южном направлении по балке Журавка, по западной стороне балки Журавка, по сельскохозяйственным угодьям вдоль западной стороны балки Журавка, по западной стороне балки Журавка, далее по сельскохозяйственным угодьям вдоль западной стороны балки Журавка до точки 06610216014.

От точки 06610216014 линия границы в северо-западном направлении пересекает лесную полосу, далее идет по балке до точки 06610216013.

От точки 06610216013 линия границы идет в общем юго-западном направлении по балке, по сельскохозяйственным угодьям, далее по западной стороне лесной полосы, далее по северной стороне лесной полосы, по сельскохозяйственным угодьям, пересекает балку Солёный Яр, пересекает лесную полосу, далее по южной стороне лесной полосы, по лесной полосе, затем по сельскохозяйственным угодьям, по балке, по сельскохозяйственным угодьям, пересекает автомобильную дорогу Приречное - Красный Яр-Лозовое, по балке, по пойме реки Нижняя Гнилуша, пересекает реку Нижняя Гнилуша до точки 06003989.

От точки 06003989 линия границы идет в общем юго-восточном направлении по пойме реки Нижняя Гнилуша, далее пересекает автомобильную дорогу «Павловск-Калач-Петропавловка» -с.Верхний Мамон, по пойме реки Нижняя Гнилуша до точки 06611502.

От точки 06611502 линия границы идет в юго-западном направлении по пойме реки Нижняя Гнилуша, по оврагу, далее по полевой дороге вдоль сельскохозяйственных угодий, по краю лесной полосы, пересекает автомобильную дорогу «Павловск-Калач-Петропавловка-Верхний Мамон»-с.Бычок, по сельскохозяйственным угодьям до точки 0661026102.

От точки 0661026102 линия границы идет в юго-восточном направлении по сельскохозяйственным угодьям, по краю лесной полосы до точки 0661026101.

От точки 0661026101 линия границы идет в юго-западном направлении по восточной стороне лесной полосы, далее по сельскохозяйственным угодьям, по балке Мамонский Яр до точки 06610266.

От точки 06610266 линия границы идет в юго-восточном направлении по балке Мамонский Яр, далее по древесно-кустарниковой растительности до точки стыка 06610269 границ Верхнемамонского, Приреченского и Нижнемамонского 1-го сельских поселений.

Протяженность границы Верхнемамонского сельского поселения по смежеству с Приреченским сельским поселением составляет 15935,8 м.

IV. Линия прохождения границы Верхнемамонского сельского поселения по смежеству с Нижнемамонским 1-м сельским поселением

От точки стыка 06610269 границ Верхнемамонского, Приреченского и Нижнемамонского 1-го сельских поселений линия границы идет в общем южном направлении по древесно-кустарниковой растительности, затем по древесно-кустарниковой растительности вдоль реки Мамоновка до точки 06610285040.

От точки 06610285040 линия границы идет в общем западном направлении по северной стороне земель лесного фонда (урочище Бубниха) вдоль реки Мамоновка до точки 06610285027.

От точки 06610285027 линия границы идет в северо-западном направлении по землям лесного фонда (урочище Бубниха) вдоль реки Мамоновка, пересекает реку Мамоновка, далее по землям лесного фонда (урочище Бубниха) до точки 06610285014.

От точки 06610285014 линия границы идет в юго-восточном направлении по землям лесного фонда (урочище Бубниха), по северной стороне земель лесного фонда (урочище Бубниха), затем по сельскохозяйственным угодьям до точки 06610285012.

От точки 06610285012 линия границы идет в северо-восточном направлении по сельскохозяйственным угодьям, по северной стороне земель лесного фонда (урочище Бубниха) до точки 06610285011.

От точки 06610285011 линия границы идет в юго-восточном направлении по северной стороне земель лесного фонда (урочище Бубниха) до точки 0661028508.

От точки 0661028508 линия границы идет в юго-западном направлении по сельскохозяйственным угодьям, по северной стороне земель лесного фонда (урочище Бубниха), снова по сельскохозяйственным угодьям, по северной стороне земель лесного фонда (урочище Бубниха), далее по реке Дон до точки стыка 0661028501 границ Верхнемамонского, Нижнемамонского 1-го и Осетровского сельских поселений.

Протяженность границы Верхнемамонского сельского поселения по смежеству с Нижнемамонским 1-м сельским поселением составляет 5899,1 м.

V. Линия прохождения границы Верхнемамонского сельского поселения по смежеству с Осетровским сельским поселением

От точки стыка 0661028501 границ Верхнемамонского, Нижнемамонского 1-го и Осетровского сельских поселений линия границы идет в северо-западном направлении по реке Дон, пересекает автомобильную дорогу «Павловск-Калач-Петропавловка»- Верхний Мамон»- п.Грушовое, снова по реке Дон до точки 06610278.

От точки 06610278 линия границы идет в юго-восточном направлении по реке Дон, по древесно-кустарниковой растительности, далее по сельскохозяйственным угодьям, пересекает автомобильную дорогу «Павловск-Калач-Петропавловка»- Верхний Мамон»- п.Грушовое, затем по сельскохозяйственным угодьям до точки 06611746.

От точки 06611746 линия границы идет в юго-западном направлении по сельскохозяйственным угодьям, пересекает автомобильную дорогу «Павловск-Калач-Петропавловка»- Верхний Мамон»- п.Грушовое, по сельскохозяйственным угодьям, далее пересекает лесную полосу, по автомобильной дороге М-4 «Дон» Москва-Воронеж-Ростов-на-Дону-Краснодар-Новороссийск до точки 06610291.

От точки 06610291 линия границы идет в юго-восточном направлении по автомобильной дороге М-4 «Дон» Москва-Воронеж-Ростов-на-Дону-Краснодар-Новороссийск до точки 0661062401.

От точки 0661062401 линия границы идет в общем северо-западном направлении по автомобильной дороге М-4 «Дон» Москва-Воронеж-Ростов-на-Дону-Краснодар-Новороссийск, далее по краю лесной полосы, по северной стороне лесной полосы, далее по лесной полосе, пересекает грунтовую дорогу, по сельскохозяйственным угодьям до точки 06610601001.

От точки 06610601001 линия границы идет в юго-западном направлении по сельскохозяйственным угодьям, пересекает полевую дорогу, по сельскохозяйственным угодьям, далее по древесно-кустарниковой растительности, пересекает грунтовую дорогу, по древесно-кустарниковой растительности до точки 06610601010.

От точки 06610601010 линия границы идет в северо-западном направлении по древесно-кустарниковой растительности, по сельскохозяйственным угодьям, пересекает полевую дорогу, по заболоченной местности до точки 06610578.

От точки 06610578 линия границы идет в юго-восточном направлении по заболоченной местности до точки 06610575.

От точки 06610575 линия границы идет в северо-западном направлении по заболоченной местности до точки 06610570.

От точки 06610570 линия границы идет в юго-западном направлении по заболоченной местности, далее по древесно-кустарниковой растительности до точки 06610561003.

От точки 06610561003 линия границы идет в юго-восточном направлении по восточной границе земель лесного фонда (урочище Коршеватое) до точки 06610561006.

От точки 06610561006 линия границы идет в юго-западном направлении по восточной стороне земель лесного фонда (урочище Коршеватое) вдоль озера до точки 06610337.

От точки 06610337 линия границы идет в юго-восточном направлении по восточной стороне земель лесного фонда (урочище Коршеватое) до точки 06610348.

От точки 06610348 линия границы идет в юго-западном направлении по южной стороне земель лесного фонда (урочище Коршеватое), далее по реке Дон до точки 06610534.

От точки 06610534 линия границы идет в юго-восточном направлении по середине реки Дон до точки 06007908.

От точки 06007908 линия границы идет в юго-западном направлении по середине реки Дон до точки стыка 06008110 границ Верхнемамонского, Осетровского и Дерезовского сельских поселений.

Протяженность границы Верхнемамонского сельского поселения по смежеству с Осетровским сельским поселением составляет 19630,2 м.

VI. Линия прохождения границы Верхнемамонского сельского поселения по смежеству с Дерезовским сельским поселением

От точки стыка 06008110 границ Верхнемамонского, Осетровского и Дерезовского сельских поселений линия границы идет в юго-западном направлении по середине реки Дон до точки 06008122.

От точки 06008122 линия границы идет в северо-западном направлении по середине реки Дон, далее по реке Старый Дон до точки 06610680.

От точки 06610680 линия границы идет в северо-восточном направлении по реке Старый Дон до точки 06610670.

От точки 06610670 линия границы идет в северо-западном направлении по реке Старый Дон, затем по середине реки Дон до точки стыка 06610352 границ Верхнемамонского, Дерезовского и Гороховского сельских поселений.

Протяженность границы Верхнемамонского сельского поселения по смежеству с Дерезовским сельским поселением составляет 12299,3 м.

VII. Линия прохождения границы Верхнемамонского сельского поселения по смежеству с Гороховским сельским поселением

От точки стыка 06610352 границ Верхнемамонского, Дерезовского и Гороховского сельских поселений линия границы идет в северо-восточном направлении по реке Дон, затем по лесному кварталу 100 Верхнемамонского участкового лесничества Донского лесничества (земли лесного фонда), пересекает автомобильную дорогу Верхний Мамон-Гороховка-Ольховатка, далее по лесным кварталам 101 и 102 Верхнемамонского участкового лесничества Донского лесничества (земли лесного фонда) вдоль северной стороны автомобильной дороги Верхний Мамон-Гороховка-Ольховатка, далее по северной стороне автомобильной дороги Верхний Мамон-Гороховка-Ольховатка до точки 06000096008.

От точки 06000096008 линия границы идет в северо-западном направлении по краю лесной полосы, далее по западной стороне лесной полосы, по лесной полосе, по западной стороне лесной полосы, по лесной полосе, по западной стороне лесной полосы, по лесной полосе, пересекает овраг Вязоватка, далее по лесной полосе, по сельскохозяйственным угодьям, по лесной полосе, по краю лесной полосы, по сельскохозяйственным угодьям, по лесной полосе, по восточной стороне лесной полосы, по сельскохозяйственным угодьям, по краю лесной полосы, по сельскохозяйственным угодьям, по балке, по сельскохозяйственным угодьям, по краю лесной полосы, по лесной полосе до точки стыка 06000084 границ Верхнемамонского, Гороховского и Ольховатского сельских поселений.

Протяженность границы Верхнемамонского сельского поселения по смежеству с Гороховским сельским поселением составляет 17132,4 м.

VIII. Линия прохождения границы Верхнемамонского сельского поселения по смежеству с Ольховатским сельским поселением

От точки стыка 06000084 границ Верхнемамонского, Гороховского и Ольховатского сельских поселений линия границы идет в северо-западном направлении по южной стороне лесной полосы, по сельскохозяйственным угодьям, по южной стороне лесной полосы до точки 06000079.

От точки 06000079 линия границы идет в юго-западном направлении по южной стороне лесной полосы, по сельскохозяйственным угодьям до точки стыка 56029 границ Верхнемамонского, Ольховатского сельских поселений и Павловского муниципального района.

Протяженность границы Верхнемамонского сельского поселения по смежеству с Ольховатским сельским поселением составляет 4440,5 м.

Общая протяженность границ Верхнемамонского сельского поселения составляет 111365,1 м.

### **ТЕКСТОВОЕ ОПИСАНИЕ ГРАНИЦ ГОРОХОВСКОГО СЕЛЬСКОГО ПОСЕЛЕНИЯ ВЕРХНЕМАМОНСКОГО МУНИЦИПАЛЬНОГО РАЙОНА ВОРОНЕЖСКОЙ ОБЛАСТИ**

I. Линия прохождения границы Гороховского сельского поселения по смежеству с Верхнемамонским сельским поселением

От точки стыка 06000084 границ Гороховского, Верхнемамонского и Ольховатского сельских поселений линия границы идет в юго-восточном направлении по лесной полосе, затем по краю лесной полосы, далее по сельскохозяйственным угодьям, затем по балке, далее по сельскохозяйственным угодьям, затем по краю лесной полосы, далее по сельскохозяйственным угодьям, затем по восточной стороне лесной полосы, далее по лесной полосе, затем по сельскохозяйственным угодьям, далее по краю лесной полосы, затем по лесной полосе, далее по сельскохозяйственным угодьям, затем по лесной полосе, пересекает овраг Вязоватка, по лесной полосе, далее по западной стороне лесной полосы, затем по лесной полосе, далее по западной стороне лесной полосы, затем по лесной полосе, далее по западной стороне лесной полосы, затем по краю лесной полосы до точки 06000096008.

От точки 06000096008 линия границы идет в юго-западном направлении по северной стороне автомобильной дороги Верхний Мамон-Гороховка-Ольховатка, затем по лесным кварталам 102 и 101 Верхнемамонского участкового лесничества Донского лесничества (земли лесного фонда) вдоль северной стороны автомобильной дороги Верхний Мамон-Гороховка-Ольховатка, пересекает автомобильную дорогу Верхний Мамон-Гороховка-Ольховатка, далее по лесному кварталу 100 Верхнемамонского участкового лесничества Донского лесничества (земли лесного фонда), затем по реке Дон до точки стыка 06610352 границ Гороховского, Верхнемамонского и Дерезовского сельских поселений.

Протяженность границы Гороховского сельского поселения по смежеству с Верхнемамонским сельским поселением составляет 17132,4 м.



II. Линия прохождения границы Гороховского сельского поселения по смежеству с Дерезовским сельским поселением

От точки стыка 06610352 границ Гороховского, Дерезовского и Верхне-мамонского сельских поселений линия границы идет в северо-западном направлении по середине реки Дон до точки 06007288.

От точки 06007288 линия границы идет в юго-западном направлении по середине реки Дон до точки 06007677.

От точки 06007677 линия границы идет в северо-западном направлении по середине реки Дон до точки 06007564.

От точки 06007564 линия границы идет в юго-западном направлении по середине реки Дон до точки стыка 66135022 границ Гороховского, Дерезовского сельских поселений и Россошанского муниципального района.

Протяженность границы Гороховского сельского поселения по смежеству с Дерезовским сельским поселением составляет 11134,5 м.

III. Линия прохождения границы Гороховского сельского поселения по смежеству с Россошанским муниципальным районом

От точки стыка 66135022 границ Гороховского, Дерезовского сельских поселений и Россошанского муниципального района линия границы идет в общем западном направлении по середине реки Дон до точки стыка 06007864 границ Гороховского, Ольховатского сельских поселений и Россошанского муниципального района.

Протяженность границы Гороховского сельского поселения по смежеству с Россошанским муниципальным районом составляет 3400 м.

IV. Линия прохождения границы Гороховского сельского поселения по смежеству с Ольховатским сельским поселением

От точки стыка 06007864 границ Гороховского, Ольховатского сельских поселений и Россошанского муниципального района линия границы идет в северо-восточном направлении по реке Дон, затем по лесным кварталам 103, 98 и 85 Ольховатского участкового лесничества Донского лесничества (земли лесного фонда) до точки 06610712.

От точки 06610712 линия границы идет в юго-восточном направлении по лесным кварталам 85, 86 и 99 Ольховатского участкового лесничества Донского лесничества (земли лесного фонда) до точки 06610353.

От точки 06610353 линия границы идет в северо-восточном направлении по лесным кварталам 99, 87 и 73 Ольховатского участкового лесничества Донского лесничества (земли лесного фонда), затем по полевой дороге, пересекает полевую дорогу, далее по полевой дороге, по полевой дороге вдоль восточной стороны лесной полосы, по полевой дороге вдоль западной стороны лесной полосы, затем по полевой дороге между двумя лесными массивами, далее по полевой дороге вдоль западной стороны лесной полосы, по восточной стороне лесного массива, далее по полевой дороге между двумя лесными массивами, затем по краю лесного массива, пересекает автомобильную дорогу Верхний Мамон – Гороховка – Ольховатка, далее по полевой дороге

между двумя лесными массивами, по полевой дороге, пересекает полевою дорогу, пересекает лесную полосу, затем по восточной стороне лесных насаждений, далее по восточной стороне лесной полосы, затем по восточной стороне древесно-кустарниковой растительности, далее по восточной стороне лесной полосы, по сельскохозяйственным угодьям, затем по восточной стороне лесной полосы, пересекает лесную полосу, далее по восточной стороне лесной полосы, по сельскохозяйственным угодьям вдоль восточной стороны лесной полосы, далее по сельскохозяйственным угодьям, затем по восточной стороне лесной полосы, далее по краю лесной полосы, по восточной стороне лесной полосы до точки стыка 06000084 границ Гороховского, Ольховатского и Верхнемамонского сельских поселений.

Протяженность границы Гороховского сельского поселения по смежеству с Ольховатским сельским поселением составляет 25314,7 м.

Общая протяженность границ Гороховского сельского поселения составляет 56981,6 м.

### **ТЕКСТОВОЕ ОПИСАНИЕ ГРАНИЦ ДЕРЕЗОВСКОГО СЕЛЬСКОГО ПОСЕЛЕНИЯ ВЕРХНЕМАМОНСКОГО МУНИЦИПАЛЬНОГО РАЙОНА ВОРОНЕЖСКОЙ ОБЛАСТИ**

I. Линия прохождения границы Дерезовского сельского поселения по смежеству с Гороховским сельским поселением

От точки стыка 66135022 границ Дерезовского, Гороховского сельских поселений и Россошанского муниципального района линия границы идет в северо-восточном направлении по середине реки Дон до точки 06007564.

От точки 06007564 линия границы идет в юго-восточном направлении по середине реки Дон до точки 06007677.

От точки 06007677 линия границы идет в северо-восточном направлении по середине реки Дон до точки 06007288.

От точки 06007288 линия границы идет в юго-восточном направлении по середине реки Дон до точки стыка 06610352 границ Дерезовского, Гороховского и Верхнемамонского сельских поселений.

Протяженность границы Дерезовского сельского поселения по смежеству с Гороховским сельским поселением составляет 11134,5 м.

II. Линия прохождения границы Дерезовского сельского поселения по смежеству с Верхнемамонским сельским поселением

От точки стыка 06610352 границ Дерезовского, Верхнемамонского и Гороховского сельских поселений линия границы идет в юго-восточном направлении по середине реки Дон, затем по реке Старый Дон до точки 06610670.

От точки 06610670 линия границы идет в юго-западном направлении по реке Старый Дон до точки 06610680.

От точки 06610680 линия границы идет в юго-восточном направлении по реке Старый Дон, затем по середине реки Дон до точки 06008122.

От точки 06008122 линия границы идет в северо-восточном направлении по середине реки Дон до точки стыка 06008110 границ Дерезовского, Верхнемамонского и Осетровского сельских поселений.

Протяженность границы Дерезовского сельского поселения по смежеству с Верхнемамонским сельским поселением составляет 12299,3 м.

III. Линия прохождения границы Дерезовского сельского поселения по смежеству с Осетровским сельским поселением

От точки стыка 06008110 границ Дерезовского, Верхнемамонского и Осетровского сельских поселений линия границы идет в юго-восточном направлении по реке Дон, затем по лесному массиву, далее пересекает полевую дорогу, вновь по лесному массиву до точки 06000256.

От точки 06000256 линия границы идет в юго-западном направлении по западной стороне урочища Дальняя Яруга, далее между лесными кварталами 124 и 129 Верхнемамонского участкового лесничества Донского лесничества (земли лесного фонда) до точки 06000254.

От точки 06000254 линия границы идет в юго-восточном направлении по сельскохозяйственным угодьям, пересекает автомобильную дорогу М «Дон»-Дерезовка-Цапково, далее по сельскохозяйственным угодьям, пересекает балку Берестов Яр, по сельскохозяйственным угодьям до точки стыка 06008163 границ Дерезовского, Осетровского сельских поселений и Богучарского муниципального района.

Протяженность границы Дерезовского сельского поселения по смежеству с Осетровским сельским поселением составляет 2334 м.

IV. Линия прохождения границы Дерезовского сельского поселения по смежеству с Богучарским муниципальным районом

От точки стыка 06008163 границ Дерезовского, Осетровского сельских поселений и Богучарского муниципального района линия границы идет в северо-западном направлении по сельскохозяйственным угодьям, пересекает лесную полосу, снова по сельскохозяйственным угодьям, пересекает балку Берестов Яр, по южной стороне лесной полосы, далее по лесной полосе до точки 66037.

От точки 66037 линия границы идет в юго-западном направлении по лесной полосе, затем по южной стороне лесной полосы, по северной стороне балки Гончариха, пересекает балку Гончариха, далее по лесной полосе до точки стыка 06008321 границ Дерезовского сельского поселения Верхнемамонского муниципального района и Филоновского, Твердохлебовского сельских поселений Богучарского муниципального района.

От точки стыка 06008321 линия границы идет в юго-западном направлении по лесной полосе, по балке, далее по южной стороне земель лесного фонда (урочище Рубежное), пересекает балку, затем по северной стороне лесной полосы, пересекает балку, по балке Клиновья, далее по сельскохозяй-

ственным угодьям, затем по восточной стороне лесной полосы, вновь по сельскохозяйственным угодьям, пересекает балку Весёлый Яр, далее по сельскохозяйственным угодьям до точки стыка 6600002 границ Дерезовского сельского поселения, Богучарского и Россошанского муниципальных районов.

Протяженность границы Дерезовского сельского поселения по смежеству с Богучарским муниципальным районом составляет 14901,6 м.

IV. Линия прохождения границы Дерезовского сельского поселения по смежеству с Россошанским муниципальным районом

От точки стыка 6600002 границ Дерезовского сельского поселения, Россошанского и Богучарского муниципальных районов линия границы идет в северо-западном направлении по северной стороне полосы отвода автомобильной дороги Богучар – Старая Калитва – Россошь, затем по южной стороне лесной полосы, далее по сельскохозяйственным угодьям вдоль южной стороны лесной полосы, пересекает автомобильную дорогу М «Дон» - Дерезовка – Цапково, затем по сельскохозяйственным угодьям, далее по северной стороне земель лесного фонда (урочище Густое), затем по сельскохозяйственным угодьям, далее по балке Цапковый Яр до точки 66117.

От точки 66117 линия границы идет в общем восточном направлении по балке Цапковый Яр, затем по южной стороне лесных насаждений, далее по сельскохозяйственным угодьям до точки 66120.

От точки 66120 линия границы идет в северном направлении по восточной стороне лесной полосы, затем по сельскохозяйственным угодьям до точки 66122.

От точки 66122 линия границы идет в юго-западном направлении по южной стороне земель лесного фонда (урочище Перекопское) до точки 66123.

От точки 66123 линия границы идет в северо-западном направлении по южной и западной границам земель лесного фонда (урочище Перекопское) до точки 66128.

От точки 66128 линия границы идет в северо-восточном направлении по западной и северной границам земель лесного фонда (урочище Перекопское) до точки 66135.

От точки 66135 линия границы идет в северо-западном направлении по оврагу Перекопский, затем по реке Дон до точки стыка 66135022 границ Дерезовского, Гороховского сельских поселений и Россошанского муниципального района.

Протяженность границы Дерезовского сельского поселения по смежеству с Россошанским муниципальным районом составляет 14176 м.

Общая протяженность границ Дерезовского сельского поселения составляет 54845,4 м.

## **ТЕКСТОВОЕ ОПИСАНИЕ ГРАНИЦ ЛОЗОВСКОГО 1-ГО СЕЛЬСКОГО ПОСЕЛЕНИЯ ВЕРХНЕМАМОНСКОГО МУНИЦИПАЛЬНОГО РАЙОНА ВОРОНЕЖСКОЙ ОБЛАСТИ**

I. Линия прохождения границы Лозовского 1-го сельского поселения по смежеству с Мамоновским сельским поселением

От точки стыка 56093 границ Лозовского 1-го, Мамоновского сельских поселений и Павловского муниципального района линия границы идет в юго-восточном направлении по сельскохозяйственным угодьям, по западной стороне лесной полосы, по балке, затем по древесно-кустарниковой растительности до точки 0661008601.

От точки 0661008601 линия границы идет в общем южном направлении по древесно-кустарниковой растительности, по сельскохозяйственным угодьям, далее по балке Западный Яр до точки стыка 06610091 границ Лозовского 1-го, Мамоновского и Русско-Журавского сельских поселений.

Протяженность границы Лозовского 1-го сельского поселения по смежеству с Мамоновским сельским поселением составляет 2591,3 м.

II. Линия прохождения границы Лозовского 1-го сельского поселения по смежеству с Русско-Журавским сельским поселением

От точки стыка 06610091 границ Лозовского 1-го, Мамоновского и Русско-Журавского сельских поселений линия границы идет в юго-западном направлении по балке Гнилушинский Яр, пересекает лесную полосу, затем по сельскохозяйственным угодьям до точки 0661009501.

От точки 0661009501 линия границы идет в юго-восточном направлении по сельскохозяйственным угодьям, по лесной полосе, по сельскохозяйственным угодьям, пересекает балку Попов Яр, по сельскохозяйственным угодьям, по лесной полосе, по сельскохозяйственным угодьям, по западной стороне лесной полосы, снова по сельскохозяйственным угодьям и далее по балке Кириллов Яр до точки 06610101.

От точки 06610101 линия границы идет в юго-восточном направлении по балке Кириллов Яр, по сельскохозяйственным угодьям, по лесной полосе, по сельскохозяйственным угодьям, по восточной стороне лесной полосы, пересекает автомобильную дорогу Верхний Мамон - Лозовое - Русская Журавка, снова по лесной полосе, по сельскохозяйственным угодьям, пересекает урочище Кленово, по сельскохозяйственным угодьям, далее по балке Журавка до точки 06610119.

От точки 06610119 линия границы идет в юго-западном направлении по балке Журавка до точки стыка 06002531 границ Лозовского 1-го, Русско-Журавского и Приреченского сельских поселений.

Протяженность границы Лозовского 1-го сельского поселения по смежеству с Русско-Журавским сельским поселением составляет 10757,7 м.

III. Линия прохождения границы Лозовского 1-го сельского поселения по смежеству с Приреченским сельским поселением

От точки стыка 06002531 границ Лозовского 1-го, Русско-Журавского и Приреченского сельских поселений линия границы идет в юго-западном направлении по балке Журавка до точки стыка 0600307701 границ Лозовского 1-го, Приреченского и Верхнемамонского сельских поселений.

Протяженность границы Лозовского 1-го сельского поселения по смежеству с Приреченским сельским поселением составляет 2922,1 м.

IV. Линия прохождения границы Лозовского 1-го сельского поселения по смежеству с Верхнемамонским сельским поселением

От точки стыка 0600307701 границ Лозовского 1-го, Приреченского и Верхнемамонского сельских поселений линия границы идет в северо-западном направлении по балке Журавка, затем по балке Яр Перешибин до точки 06002836.

От точки 06002836 линия границы идет в юго-западном направлении по балке Яр Перешибин, по сельскохозяйственным угодьям, по лесной полосе, по сельскохозяйственным угодьям, по южной стороне лесной полосы, по сельскохозяйственным угодьям, по балке Яр Куркин, по сельскохозяйственным угодьям, пересекает автомобильную дорогу Приречное - Красный Яр - Лозовое, по сельскохозяйственным угодьям, пересекает реку Гнилуша, по сельскохозяйственным угодьям и далее по балке до точки 0600382603.

От точки 0600382603 линия границы идет в северо-западном направлении по балке, по сельскохозяйственным угодьям, по северной стороне лесной полосы, по сельскохозяйственным угодьям, пересекает балку, по сельскохозяйственным угодьям, по северной стороне лесной полосы, пересекает автомобильную дорогу Верхний Мамон - Лозовое - Русская Журавка, снова по сельскохозяйственным угодьям и далее по лесной полосе до точки 06003826012.

От точки 06003826012 линия границы идет в юго-западном направлении по северной стороне лесной полосы, пересекает балку Кривая Яруга, по лесному массиву, по южной стороне лесного массива, затем по южной границе земель лесного фонда (урочище Угольное), по сельскохозяйственным угодьям, далее по южной границе земель лесного фонда (урочище Угольное) до точки 0661020701.

От точки 0661020701 линия границы идет в северо-западном направлении по южной границе земель лесного фонда (урочище Угольное) до точки 0661020201.

От точки 0661020201 линия границы идет в юго-западном направлении по южной границе земель лесного фонда (урочище Угольное) до точки 0661020501.

От точки 0661020501 линия границы идет в северо-западном направлении по восточной стороне полосы отвода автомобильной дороги М-4 «Дон» Москва - Воронеж - Ростов-на-Дону - Краснодар - Новороссийск, затем по автомобильной дороге М-4 «Дон» Москва - Воронеж - Ростов-на-Дону - Краснодар - Новороссийск до точки 06003434.

От точки 06003434 линия границы идет в западном направлении по автомобильной дороге М-4 «Дон» Москва - Воронеж - Ростов-на-Дону - Краснодар - Новороссийск, далее по южной стороне лесной полосы до точки 06000309.

От точки 06000309 линия границы идет в северо-западном направлении по западной стороне лесной полосы, по лесной полосе, по сельскохозяйственным угодьям, пересекает балку Дубовская Лощина, затем по сельскохозяйственным угодьям, по восточной стороне лесной полосы до точки стыка 06610135 границ Лозовского 1-го, Верхнемамонского сельских поселений и Павловского муниципального района.

Протяженность границы Лозовского 1-го сельского поселения по смежеству с Верхнемамонским сельским поселением составляет 21718,6 м.

V. Линия прохождения границы Лозовского 1-го сельского поселения по смежеству с Павловским муниципальным районом

От точки стыка 06610135 границ Лозовского 1-го, Верхнемамонского сельских поселений и Павловского муниципального района линия границы идет в северо-восточном направлении по южной стороне лесной полосы до точки 56054.

От точки 56054 линия границы идет в северо-западном направлении по западной стороне лесной полосы, по сельскохозяйственным угодьям, снова по западной стороне лесной полосы, по сельскохозяйственным угодьям, по лесной полосе и далее по сельскохозяйственным угодьям до точки 56060.

От точки 56060 линия границы в северо-восточном направлении пересекает лесную полосу, затем идет по древесно-кустарниковой растительности до точки 5606002.

От точки 5606002 линия границы идет в северо-западном направлении по древесно-кустарниковой растительности, пересекает реку Казинка, вновь по древесно-кустарниковой растительности, пересекает автомобильную дорогу М-4 «Дон» Москва - Воронеж - Ростов-на-Дону - Краснодар - Новороссийск, затем по восточной стороне полосы отвода автомобильной дороги М-4 «Дон» Москва - Воронеж - Ростов-на-Дону - Краснодар - Новороссийск до точки 5606201.

От точки 5606201 линия границы идет в северо-восточном направлении по грунтовой дороге, далее по восточной стороне лесной полосы до точки 56063.

От точки 56063 линия границы идет в северо-западном направлении по лесной полосе, затем по восточной стороне лесной полосы до точки 56066.

От точки 56066 линия границы идет в северо-восточном направлении по южной стороне лесной полосы до точки 06001227.

От точки 06001227 линия границы идет в северо-восточном направлении по южной стороне лесной полосы, по сельскохозяйственным угодьям, затем по балке Солёный Яр до точки 5607502.

От точки 5607502 линия границы идет в юго-восточном направлении по балке Солёный Яр, далее по пруду до точки 56075014.

От точки 56075014 линия границы идет в северо-восточном направлении по пруду, по балке Солёный Яр, по лесной полосе до точки стыка 20321458 границ Лозовского 1-го сельского поселения Верхнемамонского муниципального района и Русско-Буйловского, Гаврильского сельских поселений Павловского муниципального района.

От точки стыка 20321458 линия границы идет в северо-восточном направлении по южной стороне лесной полосы, по сельскохозяйственным угодьям, снова по южной стороне лесной полосы, по сельскохозяйственным угодьям и далее по южной стороне лесной полосы до точки 5607901.

От точки 5607901 линия границы идет в юго-восточном направлении по сельскохозяйственным угодьям до точки 56081.

От точки 56081 линия границы идет в северо-восточном направлении по сельскохозяйственным угодьям, по северной стороне лесной полосы, по сельскохозяйственным угодьям, по южной стороне лесной полосы, пересекает балку по северной стороне лесной полосы, затем по сельскохозяйственным угодьям до точки 56085.

От точки 56085 линия границы идет в юго-восточном направлении по сельскохозяйственным угодьям, по восточной стороне лесной полосы, снова по сельскохозяйственным угодьям до точки 56086.

От точки 56086 линия границы идет в северо-восточном направлении по северной стороне лесной полосы, по лесной полосе, затем по южной стороне лесной полосы до точки стыка 56093 границ Лозовского 1-го, Мамоновского сельских поселений и Павловского муниципального района.

Протяженность границы Лозовского 1-го сельского поселения по смежеству с Павловским муниципальным районом составляет 21019,9 м.

Общая протяженность границ Лозовского 1-го сельского поселения составляет 59009,6 м.

## **ТЕКСТОВОЕ ОПИСАНИЕ ГРАНИЦ МАМОНОВСКОГО СЕЛЬСКОГО ПОСЕЛЕНИЯ ВЕРХНЕМАМОНСКОГО МУНИЦИПАЛЬНОГО РАЙОНА ВОРОНЕЖСКОЙ ОБЛАСТИ**

I. Линия прохождения границы Мамоновского сельского поселения по смежеству с Павловским муниципальным районом

От точки стыка 56093 границ Мамоновского, Лозовского 1-го сельских поселений и Павловского муниципального района линия границы идет в северо-западном направлении по краю лесной полосы до точки 5609708.

От точки 5609708 линия границы идет в северо-восточном направлении по лесной полосе, затем по восточной стороне лесной полосы, затем по полевой дороге вдоль сельскохозяйственных угодий, по восточной стороне лесной полосы, пересекает балку Оверкин Яр, по восточной стороне лесной полосы, затем по сельскохозяйственным угодьям, пересекает полевую дорогу, пересекает балку Зайчик, по сельскохозяйственным угодьям, пересекает по-



левую дорогу, далее по восточной стороне лесной полосы, пересекает автомобильную дорогу Павловск-Калач-Петропавловка до точки 56111004031.

От точки 56111004031 линия границы идет в северо-западном направлении по северной стороне полосы отвода автомобильной дороги Павловск-Калач-Петропавловка до точки 56111004030.

От точки 56111004030 линия границы идет в северо-восточном направлении по полевой дороге вдоль сельскохозяйственных угодий, затем по восточной стороне лесной полосы, далее по сельскохозяйственным угодьям, пересекает балку Каменный Яр, по полевой дороге вдоль сельскохозяйственных угодий, по восточной стороне лесной полосы, снова по полевой дороге вдоль сельскохозяйственных угодий, пересекает балку Каменный Яр, затем по восточной стороне лесной полосы, по лесной полосе, по балке Раздаибина до точки 56111004026.

От точки 56111004026 линия границы идет в северо-западном направлении по балке Раздаибина до точки 56111004015.

От точки 56111004015 линия границы идет в северо-восточном направлении по балке Раздаибина, пересекает лесную полосу, далее по восточной стороне лесной полосы, по лесной полосе, пересекает полевую дорогу, по балке Каменный Яр до точки 56111004007.

От точки 56111004007 линия границы идет в северо-западном направлении по балке Каменный Яр до точки 56111004006.

От точки 56111004006 линия границы идет в северо-восточном направлении по балке Каменный Яр до точки стыка 56111004001 границ Мамоновского сельского поселения Верхнемамонского муниципального района и Гаврильского, Красного сельских поселений Павловского муниципального района.

От точки стыка 56111004001 линия границы идет в юго-восточном направлении по балке Каменный Яр до точки 56111004.

От точки 56111004 линия границы идет в северо-восточном направлении по балке Каменный Яр до точки 5611101201.

От точки 5611101201 линия границы идет в юго-восточном направлении по балке Каменный Яр до точки стыка 56111013 границ Мамоновского сельского поселения, Павловского и Калачеевского муниципальных районов.

Протяженность границы Мамоновского сельского поселения по смежеству с Павловским муниципальным районом составляет 12583,6 м.

II. Линия прохождения границы Мамоновского сельского поселения по смежеству с Калачеевским муниципальным районом

От точки стыка 56111013 границ Мамоновского сельского поселения, Павловского и Калачеевского муниципальных районов линия границы идет в общем юго-восточном направлении по балке Попова Лощина до точки 58102003.

От точки 58102003 линия границы идет в юго-западном направлении по балке Попова Лощина, затем по сельскохозяйственным угодьям до точки 58102.

От точки 58102 линия границы идет в юго-восточном направлении по сельскохозяйственным угодьям, по южной стороне лесной полосы, снова по сельскохозяйственным угодьям, по южной стороне лесной полосы, по сельскохозяйственным угодьям, затем по древесно-кустарниковой растительности, по сельскохозяйственным угодьям, пересекает автомобильную дорогу Павловск - Калач - Петропавловка, далее по лесной полосе, по северной стороне лесной полосы, по сельскохозяйственным угодьям до точки 58108.

От точки 58108 линия границы идет в юго-западном направлении по балке Кириллов Яр, по пруду, снова по балке Кириллов Яр до точки 58108034.

От точки 58108034 линия границы идет в общем южном направлении по балке Кириллов Яр до точки стыка 06000629 границ Мамоновского, Русско-Журавского сельских поселений и Калачеевского муниципального района.

Протяженность границы Мамоновского сельского поселения по смежеству с Калачеевским муниципальным районом составляет 10612,4 м.

III. Линия прохождения границы Мамоновского сельского поселения по смежеству с Русско-Журавским сельским поселением

От точки стыка 06000629 границ Мамоновского, Русско-Журавского сельских поселений и Калачеевского муниципального района линия границы идет в юго-западном направлении по балке Кириллов Яр, пересекает автомобильную дорогу «Павловск-Калач-Петропавловка»-с. Верхний Мамон, далее по балке Кириллов Яр, затем по балке Кириллов Яр вдоль ручья до точки 06000693.

От точки 06000693 линия границы идет в юго-восточном направлении по балке Кириллов Яр вдоль ручья до точки 06000707.

От точки 06000707 линия границы идет в юго-западном направлении по балке Кириллов Яр вдоль ручья, по балке Кириллов Яр, пересекает лесную полосу, по сельскохозяйственным угодьям, по лесной полосе, далее по южной стороне лесной полосы, по сельскохозяйственным угодьям вдоль южной стороны лесной полосы, по краю лесной полосы, пересекает балку Веселый Лог, по краю лесной полосы, по сельскохозяйственным угодьям вдоль южной стороны лесной полосы, пересекает лесную полосу до точки 06000008.

От точки 06000008 линия границы идет в северо-западном направлении по южной стороне лесной полосы, по оврагу Перебитый, по балке Гнилушинский Яр до точки 06000779.

От точки 06000779 линия границы идет в юго-западном направлении по балке Гнилушинский Яр до точки стыка 06610091 границ Мамоновского, Лозовского 1-го и Русско-Журавского сельских поселений.

Протяженность границы Мамоновского сельского поселения по смежеству с Русско-Журавским сельским поселением составляет 8978 м.

IV. Линия прохождения границы Мамоновского сельского поселения по смежеству с Лозовским 1-м сельским поселением

От точки стыка 06610091 границ Мамоновского, Русско-Журавского и Лозовского 1-го сельских поселений линия границы идет в общем северном направлении по балке Западный Яр, затем по сельскохозяйственным угодьям, далее по древесно-кустарниковой растительности до точки 0661008601.

От точки 0661008601 линия границы идет в северо-западном направлении по древесно-кустарниковой растительности, затем по балке, по западной стороне лесной полосы, далее по сельскохозяйственным угодьям до точки стыка 56093 границ Мамоновского, Лозовского 1-го сельских поселений и Павловского муниципального района.

Протяженность границы Мамоновского сельского поселения по смежеству с Лозовским 1-м сельским поселением составляет 2591,3 м.

Общая протяженность границ Мамоновского сельского поселения составляет 34765,3 м.

### **ТЕКСТОВОЕ ОПИСАНИЕ ГРАНИЦ НИЖНЕМАМОНСКОГО 1-ГО СЕЛЬСКОГО ПОСЕЛЕНИЯ ВЕРХНЕМАМОНСКОГО МУНИЦИПАЛЬНОГО РАЙОНА ВОРОНЕЖСКОЙ ОБЛАСТИ**

I. Линия прохождения границы Нижнемамонского 1-го сельского поселения по смежеству с Русско-Журавским сельским поселением

От точки стыка 0661015201 границ Нижнемамонского 1-го, Приреченского и Русско-Журавского сельских поселений линия границы идет в юго-восточном направлении по балке Москали, затем по лесной полосе до точки 06000019.

От точки 06000019 линия границы идет в северо-восточном направлении по лесной полосе, по сельскохозяйственным угодьям, затем снова по лесной полосе до точки 06000017.

От точки 06000017 линия границы идет в юго-восточном направлении по лесной полосе, по балке Омелянов Яр, по южной стороне лесной полосы, по балке Омелянов Яр, пересекает пруд, снова по балке Омелянов Яр, по сельскохозяйственным угодьям, по балке Омелянов Яр, по сельскохозяйственным угодьям, пересекает лесную полосу, пересекает балку Хрещатый Лог, по сельскохозяйственным угодьям, по лесной полосе до точки 06610157010.

От точки 06610157010 линия границы идет в северо-восточном направлении по лесной полосе, по сельскохозяйственным угодьям до точки 06610157012.

От точки 06610157012 линия границы идет в северо-западном направлении по сельскохозяйственным угодьям до точки 06610157014.

От точки 06610157014 линия границы идет в северо-восточном направлении по сельскохозяйственным угодьям до точки стыка 06610134 границ Нижнемамонского 1-го, Русско-Журавского сельских поселений и Калачеевского муниципального района.

Протяженность границы Нижнемамонского 1-го сельского поселения по смежеству с Русско-Журавским сельским поселением составляет 7980 м.

II. Линия прохождения границы Нижнемамонского 1-го сельского поселения по смежеству с Калачеевским муниципальным районом

От точки стыка 06610134 границ Нижнемамонского 1-го, Русско-Журавского сельских поселений и Калачеевского муниципального района линия границы идет в юго-восточном направлении по балке Хрещатый Лог, по сельскохозяйственным угодьям, пересекает балку, по сельскохозяйственным угодьям, по балке, по сельскохозяйственным угодьям, пересекает балку Крутой Лог, снова по сельскохозяйственным угодьям и далее по лесной полосе до точки 5816401.

От точки 5816401 линия границы идет в юго-западном направлении по лесной полосе, затем по сельскохозяйственным угодьям до точки 58166.

От точки 58166 линия границы идет в юго-восточном направлении по лесной полосе, затем по южной стороне лесной полосы, по сельскохозяйственным угодьям, вновь по южной стороне лесной полосы, по сельскохозяйственным угодьям, затем по южной стороне лесной полосы, пересекает лесную полосу, по сельскохозяйственным угодьям, снова пересекает лесную полосу до точки стыка 64000 границ Нижнемамонского 1-го сельского поселения, Калачеевского и Петропавловского муниципальных районов.

Протяженность границы Нижнемамонского 1-го сельского поселения по смежеству с Калачеевским муниципальным районом составляет 7979,8 м.

III. Линия прохождения границы Нижнемамонского 1-го сельского поселения по смежеству с Петропавловским муниципальным районом

От точки стыка 64000 границ Нижнемамонского 1-го сельского поселения, Калачеевского и Петропавловского муниципальных районов линия границы идет в юго-восточном направлении по южной стороне лесной полосы, по сельскохозяйственным угодьям, по лесной полосе, по сельскохозяйственным угодьям, затем пересекает лесную полосу и далее по балке Ковыльный Яр до точки 64003.

От точки 64003 линия границы идет в общем южном направлении по балке Ковыльный Яр до точки 06004845.

От точки 06004845 линия границы идет в юго-западном направлении по балке Ковыльный Яр, затем по балке Ковыльная до точки стыка 65000 границ Нижнемамонского 1-го сельского поселения, Петропавловского и Богучарского муниципальных районов.

Протяженность границы Нижнемамонского 1-го сельского поселения по смежеству с Петропавловским муниципальным районом составляет 15235 м.

IV. Линия прохождения границы Нижнемамонского 1-го сельского поселения по смежеству с Богучарским муниципальным районом

От точки стыка 65000 границ Нижнемамонского 1-го сельского поселения, Петропавловского и Богучарского муниципальных районов линия границы идет в северо-западном направлении по балке Ковыльная до точки 66086.

От точки 66086 линия границы идет в юго-западном направлении по балке Ковыльная, затем пересекает автомобильную дорогу Павловск - Калач - Петропавловка - Верхний Мамон - с. Бычок до точки 66078.

От точки 66078 линия границы идет в юго-восточном направлении по западной стороне автомобильной дороги Павловск - Калач - Петропавловка - Верхний Мамон - с. Бычок, затем по балке Ковыльная до точки 66077.

От точки 66077 линия границы идет в юго-западном направлении по балке Ковыльная, по северной стороне лесного массива, затем по сельскохозяйственным угодьям до точки 06008466.

От точки 06008466 линия границы идет в северо-западном направлении по сельскохозяйственным угодьям до точки 66073.

От точки 66073 линия границы идет в юго-западном направлении по сельскохозяйственным угодьям до точки 06008457.

От точки 06008457 линия границы идет в северо-западном направлении по сельскохозяйственным угодьям до точки 66070.

От точки 66070 линия границы идет в юго-западном направлении по сельскохозяйственным угодьям, по древесно-кустарниковой растительности, затем по сельскохозяйственным угодьям до точки 06008437.

От точки 06008437 линия границы идет в общем северо-западном направлении по сельскохозяйственным угодьям, затем по древесно-кустарниковой растительности до точки 66064.

От точки 66064 линия границы идет в юго-западном направлении по лесному массиву, по сельскохозяйственным угодьям, пересекает озеро Панское, снова по сельскохозяйственным угодьям, пересекает земли лесного фонда (урочище Журавское) и далее по реке Дон до точки стыка 06008379 границ Нижнемамонского 1-го сельского поселения Верхнемамонского муниципального района и Подколодновского, Филоновского сельских поселений Богучарского муниципального района.

От точки стыка 06008379 линия границы идет в общем западном направлении по реке Дон до точки стыка 66060 границ Нижнемамонского 1-го, Осетровского сельских поселений и Богучарского муниципального района.

Протяженность границы Нижнемамонского 1-го сельского поселения по смежеству с Богучарским муниципальным районом составляет 9739,7 м.

V. Линия прохождения границы Нижнемамонского 1-го сельского поселения по смежеству с Осетровским сельским поселением

От точки стыка 66060 границ Нижнемамонского 1-го, Осетровского сельских поселений и Богучарского муниципального района линия границы идет в общем северном направлении по реке Дон до точки 06610313.

От точки 06610313 линия границы идет в общем северо-западном направлении по реке Дон до точки стыка 0661028501 границ Нижнемамонского 1-го, Осетровского и Верхнемамонского сельских поселений.

Протяженность границы Нижнемамонского 1-го сельского поселения по смежеству с Осетровским сельским поселением составляет 10927,2 м.

VI. Линия прохождения границы Нижнемамонского 1-го сельского поселения по смежеству с Верхнемамонским сельским поселением

От точки стыка 0661028501 границ Нижнемамонского 1-го, Осетровского и Верхнемамонского сельских поселений линия границы идет в северо-восточном направлении по реке Дон, по северной стороне земель лесного фонда (урочище Бубниха), по сельскохозяйственным угодьям, по северной стороне земель лесного фонда (урочище Бубниха), далее снова по сельскохозяйственным угодьям до точки 0661028508.

От точки 0661028508 линия границы идет в северо-западном направлении по северной стороне земель лесного фонда (урочище Бубниха) до точки 06610285011.

От точки 06610285011 линия границы идет в юго-западном направлении по северной стороне земель лесного фонда (урочище Бубниха), затем по сельскохозяйственным угодьям до точки 06610285012.

От точки 06610285012 линия границы идет в северо-западном направлении по сельскохозяйственным угодьям, по северной стороне земель лесного фонда (урочище Бубниха), затем по землям лесного фонда (урочище Бубниха) до точки 06610285014.

От точки 06610285014 линия границы идет в юго-восточном направлении по землям лесного фонда (урочище Бубниха), пересекает реку Мамоновка, затем по землям лесного фонда (урочище Бубниха) вдоль реки Мамоновка до точки 06610285027.

От точки 06610285027 линия границы идет в общем восточном направлении по северной стороне земель лесного фонда (урочище Бубниха) вдоль реки Мамоновка до точки 06610285040.

От точки 06610285040 линия границы идет в общем северном направлении по древесно-кустарниковой растительности вдоль реки Мамоновка, затем по древесно-кустарниковой растительности до точки стыка 06610269 границ Нижнемамонского 1-го, Верхнемамонского и Приреченского сельских поселений.

Протяженность границы Нижнемамонского 1-го сельского поселения по смежеству с Верхнемамонским сельским поселением составляет 5899,1 м.

VII. Линия прохождения границы Нижнемамонского 1-го сельского поселения по смежеству с Приреченским сельским поселением

От точки стыка 06610269 границ Нижнемамонского 1-го, Верхнемамонского и Приреченского сельских поселений линия границы идет в северо-восточном направлении по древесно-кустарниковой растительности, затем по древесно-кустарниковой растительности вдоль реки Мамоновка, пересекает автомобильную дорогу Павловск - Калач - Петропавловка - Верхний Мамон - с. Бычок, снова по древесно-кустарниковой растительности вдоль реки Мамоновка до точки 06610256.

От точки 06610256 линия границы идет в северо-западном направлении по сельскохозяйственным угодьям до точки 0661025602.

От точки 0661025602 линия границы идет в северо-восточном направлении по сельскохозяйственным угодьям до точки 0661025604.

От точки 0661025604 линия границы идет в юго-восточном направлении по древесно-кустарниковой растительности, затем по сельскохозяйственным угодьям до точки 0661025607.

От точки 0661025607 линия границы идет в юго-восточном направлении по сельскохозяйственным угодьям вдоль реки Мамоновка до точки 06004743.

От точки 06004743 линия границы идет в общем северо-восточном направлении по сельскохозяйственным угодьям вдоль реки Мамоновка до точки 06610208.

От точки 06610208 линия границы идет в северо-западном направлении по сельскохозяйственным угодьям, пересекает овраг Большой Лог, по древесно-кустарниковой растительности, снова пересекает овраг Большой Лог, затем по древесно-кустарниковой растительности до точки 0661020807.

От точки 0661020807 линия границы идет в северо-восточном направлении по древесно-кустарниковой растительности, затем по оврагу Большой Лог, по сельскохозяйственным угодьям, по лесной полосе, по оврагу Большой Лог и далее по восточной стороне лесной полосы до точки 06610179.

От точки 06610179 линия границы идет в северо-западном направлении по восточной стороне лесной полосы, по сельскохозяйственным угодьям, затем пересекает урочище Лыково до точки 06611053.

От точки 06611053 линия границы идет в юго-восточном направлении по западной стороне урочища Лыково до точки 06611051.

От точки 06611051 линия границы идет в северо-восточном направлении по западной стороне урочища Лыково до точки 06611049.

От точки 06611049 линия границы идет в северо-западном направлении по урочищу Лыково, по сельскохозяйственным угодьям, затем по балке Москали до точки 06610173012.

От точки 06610173012 линия границы идет в общем северном направлении по балке Москали до точки стыка 0661015201 границ Нижнемамонского 1-го, Приреченского и Русско-Журавского сельских поселений.

Протяженность границы Нижнемамонского 1-го сельского поселения по смежеству с Приреченским сельским поселением составляет 16792,8 м.

Общая протяженность границ Нижнемамонского 1-го сельского поселения составляет 74553,6 м.

## **ТЕКСТОВОЕ ОПИСАНИЕ ГРАНИЦ ОЛЬХОВАТСКОГО СЕЛЬСКОГО ПОСЕЛЕНИЯ ВЕРХНЕМАМОНСКОГО МУНИЦИПАЛЬНОГО РАЙОНА ВОРОНЕЖСКОЙ ОБЛАСТИ**

I. Линия прохождения границы Ольховатского сельского поселения по смежеству с Павловским муниципальным районом

От точки стыка 56000 границ Ольховатского сельского поселения, Россошанского и Павловского муниципальных районов линия границы идет в

северо-восточном направлении по реке Дон, далее по южной границе земель лесного фонда (урочище Сборно-Казинское) до точки 66135153.

От точки 66135153 линия границы идет в юго-восточном направлении по южной стороне земель лесного фонда (урочище Сборно-Казинское) до точки 56001002.

От точки 56001002 линия границы идет в северо-восточном направлении по южной стороне земель лесного фонда (урочище Сборно-Казинское) до точки 56001.

От точки 56001 линия границы идет в юго-восточном направлении по южной стороне земель лесного фонда (урочище Сборно-Казинское), по древесно-кустарниковой растительности, далее по северной границе земель лесного фонда (урочище Голодное), по древесно-кустарниковой растительности, пересекает озеро Стародонье, затем по северной границе земель лесного фонда (урочище Голодное), далее по балке Закопылки до точки 56015.

От точки 56015 линия границы идет в северо-восточном направлении по балке Закопылки до точки 56018.

От точки 56018 линия границы идет в северо-западном направлении по балке Закопылки, по краю лесной полосы, затем по сельскохозяйственным угодьям до точки 56019.

От точки 56019 линия границы идет в северо-восточном направлении по сельскохозяйственным угодьям, по южной стороне лесной полосы до точки 56021.

От точки 56021 линия границы идет в юго-восточном направлении по западной стороне лесной полосы, далее по лесной полосе до точки 56022.

От точки 56022 линия границы идет в северо-восточном направлении по сельскохозяйственным угодьям, далее по южной стороне лесной полосы, по лесной полосе, снова по южной стороне лесной полосы, по полевой дороге до точки 56025.

От точки 56025 линия границы идет в северо-западном направлении по полевой дороге, по сельскохозяйственным угодьям, пересекает полевую дорогу, далее по восточной стороне лесной полосы, затем по лесной полосе до точки 56028.

От точки 56028 линия границы идет в северо-восточном направлении по сельскохозяйственным угодьям, далее по южной стороне лесной полосы до точки стыка 56029 границ Ольховатского, Верхнемамонского сельских поселений и Павловского муниципального района.

Протяженность границы Ольховатского сельского поселения по смежеству с Павловским муниципальным районом составляет 15807,5 м.

II. Линия прохождения границы Ольховатского сельского поселения по смежеству с Верхнемамонским сельским поселением

От точки стыка 56029 границ Ольховатского, Верхнемамонского сельских поселений и Павловского муниципального района линия границы идет в северо-восточном направлении по сельскохозяйственным угодьям, затем по южной стороне лесной полосы до точки 06000079.



От точки 06000079 линия границы идет в юго-восточном направлении по южной стороне лесной полосы, затем по сельскохозяйственным угодьям, далее по южной стороне лесной полосы до точки стыка 06000084 границ Ольховатского, Верхнемамонского и Гороховского сельских поселений.

Протяженность границы Ольховатского сельского поселения по смежеству с Верхнемамонским сельским поселением составляет 4440,5 м.

III. Линия прохождения границы Ольховатского сельского поселения по смежеству с Гороховским сельским поселением

От точки стыка 06000084 границ Ольховатского, Гороховского и Верхнемамонского сельских поселений линия границы идет в юго-западном направлении по восточной стороне лесной полосы, по краю лесной полосы, по восточной стороне лесной полосы, по сельскохозяйственным угодьям, далее по сельскохозяйственным угодьям вдоль восточной стороны лесной полосы, по восточной стороне лесной полосы, затем пересекает лесную полосу, по восточной стороне лесной полосы, по сельскохозяйственным угодьям, затем по восточной стороне лесной полосы, по восточной стороне древесно-кустарниковой растительности, далее по восточной стороне лесной полосы, по восточной стороне лесных насаждений, пересекает лесную полосу, пересекает полевую дорогу, по полевой дороге, далее по полевой дороге между двумя лесными массивами, далее пересекает автомобильную дорогу Верхний Мамон-Гороховка-Ольховатка, по краю лесного массива, по полевой дороге между двумя лесными массивами, по восточной стороне лесного массива, затем по полевой дороге вдоль западной стороны лесной полосы, по полевой дороге между двумя лесными массивами, по полевой дороге вдоль западной стороны лесной полосы, далее по полевой дороге вдоль восточной стороны лесной полосы, далее по полевой дороге, затем пересекает полевую дорогу, по полевой дороге, по лесным кварталам 73, 87, 99 Ольховатского участкового лесничества Донского лесничества (земли лесного фонда) до точки 06610353.

От точки 06610353 линия границы идет в северо-западном направлении по лесным кварталам 99, 86, 85 Ольховатского участкового лесничества Донского лесничества (земли лесного фонда) до точки 06610712.

От точки 06610712 линия границы идет в юго-западном направлении по лесным кварталам 85, 98, 103 Ольховатского участкового лесничества Донского лесничества (земли лесного фонда), далее по реке Дон до точки стыка 06007864 границ Ольховатского, Гороховского сельских поселений и Россошанского муниципального района.

Протяженность границы Ольховатского сельского поселения по смежеству с Гороховским сельским поселением составляет 25314,7 м.

IV. Линия прохождения границы Ольховатского сельского поселения по смежеству с Россошанским муниципальным районом

От точки стыка 06007864 границ Ольховатского, Гороховского сельских поселений и Россошанского муниципального района линия границы идет в юго-западном направлении по середине реки Дон до точки 66135060.

От точки 66135060 линия границы идет в северо-западном направлении по середине реки Дон до точки 66135064.

От точки 66135064 линия границы идет в общем северном направлении по середине реки Дон до точки стыка 27294039 границ Ольховатского сельского поселения Верхнемамонского муниципального района и Новокалитвенского, Старокалитвенского сельских поселений Россошанского муниципального района.

От точки стыка 27294039 линия границы идет в общем северном направлении по середине реки Дон до точки стыка 56000 границ Ольховатского сельского поселения, Россошанского и Павловского муниципальных районов.

Протяженность границы Ольховатского сельского поселения по смежеству с Россошанским муниципальным районом составляет 25679,2 м.

Общая протяженность границ Ольховатского сельского поселения составляет 71241,9 м.

### **ТЕКСТОВОЕ ОПИСАНИЕ ГРАНИЦ ОСЕТРОВСКОГО СЕЛЬСКОГО ПОСЕЛЕНИЯ ВЕРХНЕМАМОНСКОГО МУНИЦИПАЛЬНОГО РАЙОНА ВОРОНЕЖСКОЙ ОБЛАСТИ**

I. Линия прохождения границы Осетровского сельского поселения по смежеству с Верхнемамонским сельским поселением

От точки стыка 06008110 границ Осетровского, Верхнемамонского и Дерезовского сельских поселений линия границы идет в северо-восточном направлении по середине реки Дон до точки 06007908.

От точки 06007908 линия границы идет в северо-западном направлении по середине реки Дон до точки 06610534.

От точки 06610534 линия границы идет в северо-восточном направлении по реке Дон, затем по южной стороне земель лесного фонда (урочище Коршеватое) до точки 06610348.

От точки 06610348 линия границы идет в северо-западном направлении по восточной стороне земель лесного фонда (урочище Коршеватое) до точки 06610337.

От точки 06610337 линия границы идет в северо-восточном направлении по восточной стороне земель лесного фонда (урочище Коршеватое) вдоль озера до точки 06610561006.

От точки 06610561006 линия границы идет в северо-западном направлении по восточной границе земель лесного фонда (урочище Коршеватое) до точки 06610561003.

От точки 06610561003 линия границы идет в северо-восточном направлении по древесно-кустарниковой растительности, затем по заболоченной местности до точки 06610570.

От точки 06610570 линия границы идет в юго-восточном направлении по заболоченной местности до точки 06610575.

От точки 06610575 линия границы идет в северо-западном направлении по заболоченной местности до точки 06610578.

От точки 06610578 линия границы идет в юго-восточном направлении по заболоченной местности, пересекает полевую дорогу, затем по сельскохозяйственным угодьям, далее по древесно-кустарниковой растительности до точки 06610601010.

От точки 06610601010 линия границы идет в северо-восточном направлении по древесно-кустарниковой растительности, пересекает грунтовую дорогу, затем по древесно-кустарниковой растительности, далее по сельскохозяйственным угодьям, пересекает полевую дорогу, затем по сельскохозяйственным угодьям до точки 06610601001.

От точки 06610601001 линия границы идет в общем юго-восточном направлении по сельскохозяйственным угодьям, пересекает грунтовую дорогу, затем по лесной полосе, далее по северной стороне лесной полосы, затем по краю лесной полосы, далее по автомобильной дороге М-4 «Дон» Москва – Воронеж – Ростов-на-Дону – Краснодар – Новороссийск до точки 0661062401.

От точки 0661062401 линия границы идет в северо-западном направлении по автомобильной дороге М-4 «Дон» Москва – Воронеж – Ростов-на-Дону – Краснодар – Новороссийск до точки 06610291.

От точки 06610291 линия границы идет в северо-восточном направлении по автомобильной дороге М-4 «Дон» Москва – Воронеж – Ростов-на-Дону – Краснодар – Новороссийск, пересекает лесную полосу, затем по сельскохозяйственным угодьям, пересекает автомобильную дорогу «Павловск – Калач – Петропавловка» - Верхний Мамон» - п. Грушовое, далее по сельскохозяйственным угодьям до точки 06611746.

От точки 06611746 линия границы идет в северо-западном направлении по сельскохозяйственным угодьям, пересекает автомобильную дорогу «Павловск – Калач – Петропавловка» - Верхний Мамон» - п. Грушовое, затем по сельскохозяйственным угодьям, далее по древесно-кустарниковой растительности, затем по реке Дон до точки 06610278.

От точки 06610278 линия границы идет в юго-восточном направлении по реке Дон, пересекает автомобильную дорогу «Павловск – Калач – Петропавловка» - Верхний Мамон» - п. Грушовое, затем по реке Дон до точки стыка 0661028501 границ Осетровского, Верхнемамонского и Нижнемамонского 1-го сельских поселений.

Протяженность границы Осетровского сельского поселения по смежеству с Верхнемамонским сельским поселением составляет 19630,2 м.

II. Линия прохождения границы Осетровского сельского поселения по смежеству с Нижнемамонским 1-м сельским поселением

От точки стыка 0661028501 границ Осетровского, Верхнемамонского и Нижнемамонского 1-го сельских поселений линия границы идет в общем юго-восточном направлении по реке Дон до точки 06610313.

От точки 06610313 линия границы идет в общем южном направлении по реке Дон до точки стыка 66060 границ Осетровского, Нижнемамонского 1-го сельских поселений и Богучарского муниципального района.

Протяженность границы Осетровского сельского поселения по смежеству с Нижнемамонским 1-м сельским поселением составляет 10927,2 м.

III. Линия прохождения границы Осетровского сельского поселения по смежеству с Богучарским муниципальным районом

От точки стыка 66060 границ Нижнемамонского 1-го, Осетровского сельских поселений и Богучарского муниципального района линия границы идет в юго-восточном направлении по реке Дон, затем по восточной границе земель лесного фонда (урочище Лужок) до точки 66059.

От точки 66059 линия границы идет в юго-западном направлении по восточной границе земель лесного фонда (урочище Лужок) до точки 66057.

От точки 66057 линия границы идет в северо-западном направлении по южной границе земель лесного фонда (урочище Лужок), затем по восточной стороне земель лесного фонда (урочище Москалево) до точки 66054.

От точки 66054 линия границы идет в юго-западном направлении по лесному массиву, затем по разрабатываемому месторождению облицовочного и строительного камня (участок Тихий Дон), далее по сельскохозяйственным угодьям, по восточной стороне лесных насаждений, по южной стороне земель лесного фонда (урочище Москалево), по лесной полосе, по древесно-кустарниковой растительности, по сельскохозяйственным угодьям, по лесной полосе, по оврагу Плоский, по древесно-кустарниковой растительности вдоль пруда, снова по оврагу Плоский, по лесной полосе, по сельскохозяйственным угодьям и далее по автомобильной дороге М-4 «Дон» Москва-Воронеж-Ростов-на-Дону-Краснодар-Новороссийск до точки 66044.

От точки 66044 линия границы идет в северо-западном направлении по автомобильной дороге М-4 «Дон» Москва-Воронеж-Ростов-на-Дону-Краснодар-Новороссийск, затем по сельскохозяйственным угодьям, далее по автомобильной дороге М «Дон» - Дерезовка – Цапково до точки 66041.

От точки 66041 линия границы идет в юго-западном направлении по автомобильной дороге М «Дон» - Дерезовка – Цапково, затем по южной стороне автомобильной дороги М «Дон» - Дерезовка - Цапково, по лесной полосе, пересекает балку Берестов Яр, далее по сельскохозяйственным угодьям до точки стыка 06008163 границ Осетровского, Дерезовского сельских поселений Верхнемамонского муниципального района и Богучарского муниципального района.

Протяженность границы Осетровского сельского поселения по смежеству с Богучарским муниципальным районом составляет 12828,5 м.

IV. Линия прохождения границы Осетровского сельского поселения по смежеству с Дерезовским сельским поселением

От точки стыка 06008163 границ Осетровского, Дерезовского сельских поселений и Богучарского муниципального района линия границы идет в северо-западном направлении по сельскохозяйственным угодьям, пересекает балку Берестов Яр, затем по сельскохозяйственным угодьям, пересекает автомобильную дорогу М «Дон» - Дерезовка – Цапково, далее по сельскохозяйственным угодьям до точки 06000254.

От точки 06000254 линия границы идет в северо-восточном направлении между лесным кварталами 129 и 124 Верхнемамонского участкового лесничества Донского лесничества (земли лесного фонда), затем по западной стороне урочища Дальняя Яруга до точки 06000256.

От точки 06000256 линия границы идет в северо-западном направлении по лесному массиву, пересекает полевую дорогу, затем по лесному массиву, далее по реке Дон до точки стыка 06008110 границ Осетровского, Дерезовского и Верхнемамонского сельских поселений.

Протяженность границы Осетровского сельского поселения по смежеству с Дерезовским сельским поселением составляет 2334 м.

Общая протяженность границ Осетровского сельского поселения составляет 45719,9 м.

### **ТЕКСТОВОЕ ОПИСАНИЕ ГРАНИЦ ПРИРЕЧЕНСКОГО СЕЛЬСКОГО ПОСЕЛЕНИЯ ВЕРХНЕМАМОНСКОГО МУНИЦИПАЛЬНОГО РАЙОНА ВОРОНЕЖСКОЙ ОБЛАСТИ**

I. Линия прохождения границы Приреченского сельского поселения по смежеству с Русско-Журавским сельским поселением

От точки стыка 06002531 границ Приреченского, Русско-Журавского и Лозовского 1-го сельских поселений линия границы идет в северо-восточном направлении по балке Плоский Яр до точки 06002395.

От точки 06002395 линия границы идет в юго-восточном направлении по балке Плоский Яр, затем по южной стороне лесной полосы, далее по сельскохозяйственным угодьям, затем по южной стороне лесной полосы, далее по лесной полосе, затем по полевой дороге вдоль сельскохозяйственных угодий, пересекает автомобильную дорогу «Павловск – Калач – Петропавловка» - с. Верхний Мамон, снова по полевой дороге вдоль сельскохозяйственных угодий, далее по южной стороне лесной полосы, затем по краю лесной полосы, далее по балке Москали до точки стыка 0661015201 границ Приреченского, Русско-Журавского и Нижнемамонского 1-го сельских поселений.

Протяженность границы Приреченского сельского поселения по смежеству с Русско-Журавским сельским поселением составляет 5008,1 м.

II. Линия прохождения границы Приреченского сельского поселения по смежеству с Нижнемамонским 1-м сельским поселением

От точки стыка 0661015201 границ Приреченского, Русско-Журавского и Нижнемамонского 1-го сельских поселений линия границы идет в общем южном направлении по балке Москали до точки 06610173012.

От точки 06610173012 линия границы идет в юго-восточном направлении по балке Москали, по сельскохозяйственным угодьям, затем по урочищу Лыково до точки 06611049.

От точки 06611049 линия границы идет в юго-западном направлении по западной стороне урочища Лыково до точки 06611051.

От точки 06611051 линия границы идет в северо-западном направлении по западной стороне урочища Лыково до точки 06611053.

От точки 06611053 линия границы в юго-восточном направлении пересекает урочище Лыково, затем идет по сельскохозяйственным угодьям, далее по восточной стороне лесной полосы до точки 06610179.

От точки 06610179 линия границы идет в юго-западном направлении по восточной стороне лесной полосы, по оврагу Большой Лог, затем по лесной полосе, по сельскохозяйственным угодьям, снова по оврагу Большой Лог, далее по древесно-кустарниковой растительности до точки 0661020807.

От точки 0661020807 линия границы идет в юго-восточном направлении по древесно-кустарниковой растительности, пересекает овраг Большой Лог, затем по древесно-кустарниковым насаждениям, снова пересекает овраг Большой Лог, далее по сельскохозяйственным угодьям до точки 06610208.

От точки 06610208 линия границы идет в общем юго-западном направлении по сельскохозяйственным угодьям вдоль реки Мамоновка до точки 06004743.

От точки 06004743 линия границы идет в северо-западном направлении по сельскохозяйственным угодьям вдоль реки Мамоновка до точки 0661025607.

От точки 0661025607 линия границы идет в северо-западном направлении по сельскохозяйственным угодьям, затем по древесно-кустарниковой растительности до точки 0661025604.

От точки 0661025604 линия границы идет в юго-западном направлении по сельскохозяйственным угодьям до точки 0661025602.

От точки 0661025602 линия границы идет в юго-восточном направлении по сельскохозяйственным угодьям до точки 06610256.

От точки 06610256 линия границы идет в юго-западном направлении по древесно-кустарниковой растительности вдоль реки Мамоновка, пересекает автомобильную дорогу Павловск - Калач - Петропавловка - Верхний Мамон - с. Бычок, затем по древесно-кустарниковой растительности вдоль реки Мамоновка, далее по древесно-кустарниковой растительности до точки стыка 06610269 границ Приреченского, Нижнемамонского 1-го и Верхнемамонского сельских поселений.

Протяженность границы Приреченского сельского поселения по смежеству с Нижнемамонским 1-м сельским поселением составляет 16792,8 м.

III. Линия прохождения границы Приреченского сельского поселения по смежеству с Верхнемамонским сельским поселением

От точки стыка 06610269 границ Приреченского, Верхнемамонского и Нижнемамонского 1-го сельских поселений линия границы идет в северо-западном направлении по древесно-кустарниковой растительности, затем по балке Мамонский Яр до точки 06610266.

От точки 06610266 линия границы идет в северо-восточном направлении по балке Мамонский Яр, затем по сельскохозяйственным угодьям, далее по восточной стороне лесной полосы до точки 0661026101.

От точки 0661026101 линия границы идет в северо-западном направлении по краю лесной полосы, затем по сельскохозяйственным угодьям до точки 0661026102.

От точки 0661026102 линия границы идет в северо-восточном направлении по сельскохозяйственным угодьям, пересекает автомобильную дорогу «Павловск – Калач – Петропавловка – Верхний Мамон» - с. Бычок, затем по краю лесной полосы, далее по полевой дороге вдоль сельскохозяйственных угодий, затем по оврагу, далее по пойме реки Нижняя Гнилуша до точки 06611502.

От точки 06611502 линия границы идет в общем северо-западном направлении по пойме реки Нижняя Гнилуша, пересекает автомобильную дорогу «Павловск – Калач – Петропавловка» - с. Верхний Мамон, затем по пойме реки Нижняя Гнилуша до точки 06003989.

От точки 06003989 линия границы в общем северо-восточном направлении пересекает реку Нижняя Гнилуша, далее идет по пойме реки Нижняя Гнилуша, затем по балке, пересекает автомобильную дорогу Приречное – Красный Яр – Лозовое, далее по сельскохозяйственным угодьям, затем по балке, далее по сельскохозяйственным угодьям, затем по лесной полосе, далее по южной стороне лесной полосы, пересекает лесную полосу, пересекает балку Соленый Яр, затем по сельскохозяйственным угодьям, далее по северной стороне лесной полосы, затем по западной стороне лесной полосы, далее по сельскохозяйственным угодьям, затем по балке до точки 06610216013.

От точки 06610216013 линия границы идет в юго-восточном направлении по балке, пересекает лесную полосу до точки 06610216014.

От точки 06610216014 линия границы идет в общем северном направлении по сельскохозяйственным угодьям вдоль западной стороны балки Журавка, затем по западной стороне балки Журавка, далее по сельскохозяйственным угодьям вдоль западной стороны балки Журавка, затем по западной стороне балки Журавка, далее по балке Журавка до точки 06003177.

От точки 06003177 линия границы идет в северо-западном направлении по западной стороне балки Журавка до точки стыка 0600307701 границ Приреченского, Верхнемамонского и Лозовского 1-го сельских поселений.

Протяженность границы Приреченского сельского поселения по смежеству с Верхнемамонским сельским поселением составляет 15935,8 м.

IV. Линия прохождения границы Приреченского сельского поселения по смежеству с Лозовским 1-м сельским поселением

От точки стыка 0600307701 границ Приреченского, Верхнемамонского и Лозовского 1-го сельских поселений линия границы идет в северо-восточном направлении по балке Журавка до точки стыка 06002531 границ Приреченского, Лозовского 1-го и Русско-Журавского сельских поселений.

Протяженность границы Приреченского сельского поселения по смежеству с Лозовским 1-м сельским поселением составляет 2922,1 м.

Общая протяженность границ Приреченского сельского поселения составляет 40658,8 м.

### **ТЕКСТОВОЕ ОПИСАНИЕ ГРАНИЦ РУССКО-ЖУРАВСКОГО СЕЛЬСКОГО ПОСЕЛЕНИЯ ВЕРХНЕМАМОНСКОГО МУНИЦИПАЛЬНОГО РАЙОНА ВОРОНЕЖСКОЙ ОБЛАСТИ**

I. Линия прохождения границы Русско-Журавского сельского поселения по смежеству с Калачеевским муниципальным районом

От точки стыка 06000629 границ Мамоновского, Русско-Журавского сельских поселений и Калачеевского муниципального района линия границы идет в общем юго-восточном направлении по балке Кириллов Яр, затем по балке, далее по сельскохозяйственным угодьям до точки 58109.

От точки 58109 линия границы идет в северо-восточном направлении по сельскохозяйственным угодьям, по лесной полосе, снова по сельскохозяйственным угодьям, пересекает автомобильную дорогу, далее по сельскохозяйственным угодьям до точки 58111.

От точки 58111 линия границы идет в юго-восточном направлении по сельскохозяйственным угодьям, пересекает балку Перещепин Яр, затем по южной стороне лесной полосы, по западной стороне лесной полосы, по балке до точки 58121.

От точки 58121 линия границы идет в северо-западном направлении по западной стороне урочища Малая Яружка до точки 58122.

От точки 58122 линия границы идет в юго-восточном направлении по северной стороне урочища Малая Яружка до точки 58125.

От точки 58125 линия границы идет в юго-западном направлении по сельскохозяйственным угодьям, затем по балке до точки 58126.

От точки 58126 линия границы идет в юго-восточном направлении по балке до точки 58126001.

От точки 58126001 линия границы идет в северо-восточном направлении по балке, по сельскохозяйственным угодьям, по балке Мамон Лог, затем по балке до точки стыка 58128 границ Русско-Журавского сельского поселения Верхнемамонского муниципального района и Семеновского, Хрещатовского сельских поселений Калачеевского муниципального района.

От точки стыка 58128 линия границы идет в юго-западном направлении по балке, по восточной стороне лесной полосы, по лесной полосе, снова по



восточной стороне лесной полосы, затем пересекает балку Яр Вишневый, далее по восточной стороне лесной полосы до точки 58133.

От точки 58133 линия границы идет в юго-восточном направлении по восточной стороне лесной полосы, пересекает балку Орлов Яр, по восточной стороне лесной полосы, по сельскохозяйственным угодьям, по лесной полосе, пересекает балку Яроватый Яр, по сельскохозяйственным угодьям, по восточной стороне лесной полосы, по сельскохозяйственным угодьям, по восточной стороне лесной полосы, по сельскохозяйственным угодьям, пересекает овраг Широкий, по сельскохозяйственным угодьям, по восточной стороне лесной полосы, по сельскохозяйственным угодьям, по балке Хрещатый Лог до точки стыка 06610134 границ Русско-Журавского, Нижнемамонского 1-го сельских поселений и Калачеевского муниципального района.

Протяженность границы Русско-Журавского сельского поселения по смежеству с Калачеевским муниципальным районом составляет 19321,4 м.

II. Линия прохождения границы Русско-Журавского сельского поселения по смежеству с Нижнемамонским 1-м сельским поселением

От точки стыка 06610134 границ Русско-Журавского, Нижнемамонского 1-го сельских поселений и Калачеевского муниципального района линия границы идет в юго-западном направлении по сельскохозяйственным угодьям до точки 06610157014.

От точки 06610157014 линия границы идет в юго-восточном направлении по сельскохозяйственным угодьям до точки 06610157012.

От точки 06610157012 линия границы идет в юго-западном направлении по сельскохозяйственным угодьям, по лесной полосе до точки 06610157010.

От точки 06610157010 линия границы идет в северо-западном направлении по лесной полосе, по сельскохозяйственным угодьям, пересекает балку Хрещатый Лог, пересекает лесную полосу, по сельскохозяйственным угодьям, по балке Омельянов Яр, по сельскохозяйственным угодьям, снова по балке Омельянов Яр, пересекает пруд, по балке Омельянов Яр, по южной стороне лесной полосы, по балке Омельянов Яр, по лесной полосе до точки 06000017.

От точки 06000017 линия границы идет в юго-западном направлении по лесной полосе, по сельскохозяйственным угодьям, по лесной полосе до точки 06000019.

От точки 06000019 линия границы идет в северо-западном направлении по лесной полосе, затем по балке Москали до точки стыка 0661015201 границ Русско-Журавского, Нижнемамонского 1-го и Приреченского сельских поселений.

Протяженность границы Русско-Журавского сельского поселения по смежеству с Нижнемамонским 1-м сельским поселением составляет 7980 м.

III. Линия прохождения границы Русско-Журавского сельского поселения по смежеству с Приреченским сельским поселением

От точки стыка 0661015201 границ Русско-Журавского, Нижнемамонского 1-го и Приреченского сельских поселений линия границы идет в северо-западном направлении по балке Москали, по краю лесной полосы, затем по южной стороне лесной полосы, по полевой дороге вдоль сельскохозяйственных угодий, пересекает автомобильную дорогу «Павловск-Калач-Петропавловка»-с. Верхний Мамон, снова по полевой дороге вдоль сельскохозяйственных угодий, по лесной полосе, по южной стороне лесной полосы, по сельскохозяйственным угодьям, по южной стороне лесной полосы, по балке Плоский Яр до точки 06002395.

От точки 06002395 линия границы идет в юго-западном направлении по балке Плоский Яр до точки стыка 06002531 границ Русско-Журавского, Приреченского и Лозовского 1-го сельских поселений.

Протяженность границы Русско-Журавского сельского поселения по смежеству с Приреченским сельским поселением составляет 5008,1 м.

IV. Линия прохождения границы Русско-Журавского сельского поселения по смежеству с Лозовским 1-м сельским поселением

От точки стыка 06002531 границ Русско-Журавского, Приреченского и Лозовского 1-го сельских поселений линия границы идет в северо-восточном направлении по балке Журавка до точки 06610119.

От точки 06610119 линия границы идет в северо-западном направлении по балке Журавка, по сельскохозяйственным угодьям, пересекает урочище Кленово, снова по сельскохозяйственным угодьям, по лесной полосе, пересекает автомобильную дорогу Верхний Мамон - Лозовое - Русская Журавка, затем по восточной стороне лесной полосы, по сельскохозяйственным угодьям, по лесной полосе, вновь по сельскохозяйственным угодьям, далее по балке Кириллов Яр до точки 06610101.

От точки 06610101 линия границы идет в северо-западном направлении по балке Кириллов Яр, по сельскохозяйственным угодьям, затем по западной стороне лесной полосы, по сельскохозяйственным угодьям, по лесной полосе, снова по сельскохозяйственным угодьям, пересекает балку Попов Яр, по сельскохозяйственным угодьям, вновь по лесной полосе и далее по сельскохозяйственным угодьям до точки 0661009501.

От точки 0661009501 линия границы идет в северо-восточном направлении по сельскохозяйственным угодьям, пересекает лесную полосу и далее по балке Гнилушинский Яр до точки стыка 06610091 границ Русско-Журавского, Лозовского 1-го и Мамоновского сельских поселений.

Протяженность границы Русско-Журавского сельского поселения по смежеству с Лозовским 1-м сельским поселением составляет 10757,7 м.

V. Линия прохождения границы Русско-Журавского сельского поселения по смежеству с Мамоновским сельским поселением

От точки стыка 06610091 границ Русско-Журавского, Мамоновского и Лозовского 1-го сельских поселений линия границы идет в северо-восточном направлении по балке Гнилушинский Яр до точки 06000779.

От точки 06000779 линия границы идет в юго-восточном направлении по балке Гнилушинский Яр, затем по оврагу Перебитый, далее по южной стороне лесной полосы до точки 06000008.

От точки 06000008 линия границы в северо-восточном направлении пересекает лесную полосу, далее идет по сельскохозяйственным угодьям вдоль южной стороны лесной полосы, затем по краю лесной полосы, пересекает балку Веселый Лог, далее по краю лесной полосы, затем по сельскохозяйственным угодьям вдоль южной стороны лесной полосы, далее по южной стороне лесной полосы, затем по лесной полосе, далее по сельскохозяйственным угодьям, пересекает лесную полосу, затем по балке Кириллов Яр, далее по балке Кириллов Яр вдоль ручья до точки 06000707.

От точки 06000707 линия границы идет в северо-западном направлении по балке Кириллов Яр вдоль ручья до точки 06000693.

От точки 06000693 линия границы идет в северо-восточном направлении по балке Кириллов Яр вдоль ручья, затем по балке Кириллов Яр, пересекает автомобильную дорогу «Павловск – Калач – Петропавловка» - с. Верхний Мамон, далее по балке Кириллов Яр до точки стыка 06000629 границ Русско-Журавского, Мамоновского сельских поселений и Калачеевского муниципального района.

Протяженность границы Русско-Журавского сельского поселения по смежеству с Мамоновским сельским поселением составляет 8978 м.

Общая протяженность границ Русско-Журавского сельского поселения составляет 52045,2 м.»;

9) приложение 5.4 изложить в следующей редакции:

*«Приложение 5.4  
к Закону  
Воронежской области  
«Об установлении границ, наделении  
соответствующим статусом, определении  
административных центров отдельных  
муниципальных образований Воронежской области»  
от 15.10.2004 № 63-ОЗ*

**ГРАФИЧЕСКОЕ ОПИСАНИЕ ГРАНИЦ МУНИЦИПАЛЬНЫХ  
ОБРАЗОВАНИЙ ВЕРХНЕМАМОНСКОГО МУНИЦИПАЛЬНОГО  
РАЙОНА ВОРОНЕЖСКОЙ ОБЛАСТИ**



**Перечень координат характерных точек границ Верхнемамонского  
сельского поселения Верхнемамонского муниципального района  
Воронежской области**

№ п/п	Номер ха- рактерной точки границ	Координаты	
		X	Y
1	20012444	361681.79	2157623.01
2	5603902	361689.22	2157664.36
3	5603901	361732.83	2157907.06
4	56039	361750.09	2158003.13
5	56040	361664.16	2158368.47
6	56041	361365.57	2158830.88
7	5604406	361266.00	2159098.72
8	5604405	361164.42	2159371.94
9	5604404	361065.97	2159555.43
10	5604403	361052.32	2159576.98
11	5604402	360835.76	2159717.70
12	5604401	360732.83	2159793.42
13	56044	360457.71	2160032.09
14	56045	360480.05	2160235.25
15	56046	360339.19	2160237.75
16	56047	359774.36	2160259.24
17	5604905	359461.77	2160595.14
18	5604904	359405.91	2160655.16
19	5604903	359173.05	2160904.82
20	5604902	359144.55	2160936.01
21	5604901	359095.49	2161058.40
22	56049	358984.77	2161334.62
23	5605003	358993.76	2161348.19
24	5605002	359286.61	2161670.10
25	5605001	359660.24	2162085.37
26	56050	359772.43	2162210.06
27	56051	359541.10	2162450.08
28	5605201	360048.00	2163234.90
29	56052	360051.44	2163240.23
30	06610135	360056.09	2163248.04
31	06610146	359330.15	2163891.04
32	06610156	359074.69	2164115.52
33	0661016302	359028.90	2164123.81
34	0661016301	358788.56	2164122.68
35	0661016502	358663.86	2164133.53
36	0661016501	358108.68	2164175.67

37	0661017201	357825.36	2164197.75
38	0661017602	357613.88	2164214.23
39	0661017601	357516.81	2164209.92
40	06610176	357094.45	2164251.13
41	06000309	356265.18	2164346.71
42	06000308	356279.04	2165402.22
43	06000307	356286.28	2166320.09
44	0600343401	356286.24	2166323.74
45	06003434	356285.81	2166356.69
46	06003436	356284.88	2166356.83
47	06003470	356189.29	2166370.51
48	06003481	356166.69	2166374.16
49	0661110104	356158.94	2166423.24
50	0661110103	356149.50	2166429.26
51	0661110102	356087.58	2166437.06
52	0661110101	356015.02	2166447.87
53	0600356201	355902.44	2166467.77
54	0661110201	355802.86	2166488.55
55	0661110301	355684.80	2166519.13
56	0661110401	355608.69	2166541.07
57	0600369501	355427.17	2166599.48
58	0661110501	355218.75	2166684.85
59	0661110601	355053.08	2166762.79
60	0600376701	354953.35	2166817.55
61	0661110701	354936.24	2166826.85
62	0661020501	354828.91	2166890.80
63	0661020201	354839.39	2167017.21
64	0661020701	354766.28	2167182.30
65	0661020103	354789.46	2167348.71
66	0661020102	354781.46	2167351.71
67	0661020101	354782.15	2167355.37
68	0661019905	354860.20	2167741.95
69	0661019904	354863.90	2167768.53
70	0661019903	354862.09	2167792.12
71	0661019902	354894.81	2167865.37
72	0661019901	354906.27	2167939.54
73	0661019608	354909.61	2167996.95
74	0661019607	354925.31	2168145.50
75	0661019606	354931.89	2168254.81
76	0661019605	354929.22	2168322.14
77	0661019604	354961.44	2168791.08
78	0661019603	354990.65	2169169.08
79	0661019602	355008.04	2169396.02

80	0661019601	355008.93	2169407.59
81	06610196	355034.82	2169759.97
82	06610193	355072.04	2169927.78
83	06610192	355092.13	2170223.51
84	0661019106	355104.51	2170281.98
85	0661019105	355108.41	2170298.47
86	0661019104	355116.74	2170327.32
87	0661019103	355118.64	2170356.33
88	0661019102	355116.74	2170398.18
89	0661019101	355116.26	2170430.99
90	06003826012	355117.69	2170472.37
91	06003826011	355106.68	2170493.04
92	06003826010	355052.42	2170598.66
93	0600382609	355047.68	2170614.36
94	0600382608	354992.86	2170756.70
95	0600382607	354940.55	2170889.08
96	0600382606	354871.00	2171098.81
97	0600382605	354862.18	2171120.97
98	0600382604	354766.22	2171366.55
99	0600382603	354653.29	2171573.80
100	0600382602	354687.15	2171690.16
101	0600382601	354774.24	2172006.44
102	06003826	354770.23	2172015.59
103	0600378401	354776.92	2172021.52
104	06003784	354916.97	2172145.47
105	06003782	354919.48	2172147.69
106	06003781	354919.66	2172147.76
107	06003768	354984.84	2172173.70
108	06611090	355090.84	2172273.49
109	06003700	355377.74	2172537.32
110	06003691	355415.64	2172572.18
111	06610186	355934.70	2173048.39
112	06610184	356139.62	2173236.76
113	06003488	356145.56	2173245.89
114	06003480	356168.27	2173250.62
115	06003475	356174.92	2173255.85
116	06610183	356180.85	2173274.67
117	0661018204	356187.57	2173295.97
118	0661018203	356198.02	2173320.78
119	0661018202	356220.46	2173338.22
120	0661018201	356228.55	2173354.50
121	06610182	356233.91	2173380.05
122	0661018004	356240.36	2173394.60

123	0661018003	356284.74	2173413.37
124	0661018002	356294.51	2173430.53
125	0661018001	356363.72	2173473.58
126	0661017906	356408.04	2173476.14
127	0661017905	356421.71	2173485.56
128	0661017904	356444.86	2173510.66
129	0661017903	356468.58	2173508.65
130	0661017902	356484.50	2173515.79
131	0661017901	356513.83	2173528.31
132	06610179	356537.48	2173529.69
133	0661017805	356554.34	2173532.61
134	0661017804	356576.49	2173564.48
135	0661017803	356603.00	2173550.66
136	0661017802	356659.33	2173566.33
137	0661017801	356683.48	2173583.82
138	06610178	356715.59	2173664.24
139	0661017704	356758.12	2173692.32
140	0661017703	356775.89	2173730.87
141	0661017702	356802.84	2173775.57
142	0661017701	356811.61	2173800.35
143	06610177	356802.32	2173845.96
144	06003297	356802.16	2173846.77
145	06003294	356803.21	2173876.47
146	06003299	356792.36	2173909.29
147	06003295	356803.15	2173957.86
148	06003286	356828.47	2173999.97
149	06003278	356860.06	2174025.27
150	06003276	356864.00	2174038.92
151	06003281	356847.55	2174056.36
152	06003280	356848.09	2174070.79
153	06003274	356867.96	2174090.73
154	06003273	356868.55	2174102.61
155	06003289	356823.19	2174205.89
156	06003293	356805.91	2174262.31
157	06003292	356807.85	2174290.33
158	06003283	356836.54	2174411.37
159	06003279	356852.21	2174508.38
160	06003270	356880.20	2174622.61
161	06003269	356892.30	2174650.02
162	06003267	356918.18	2174665.86
163	06003266	356918.40	2174694.69
164	06003263	356928.68	2174727.98
165	06003261	356948.75	2174738.61



166	06003256	356970.42	2174753.51
167	06003253	356989.76	2174798.03
168	06003248	357015.41	2174824.88
169	06003244	357051.26	2174848.58
170	06003234	357104.60	2174846.38
171	06003227	357145.03	2174854.06
172	06003221	357182.19	2174856.59
173	06003218	357213.30	2174864.91
174	06003202	357299.02	2174890.57
175	06003200	357318.01	2174912.19
176	06003196	357335.61	2174919.37
177	06003186	357385.60	2174915.40
178	06003182	357413.24	2174927.88
179	06003180	357437.27	2174951.31
180	06003175	357466.84	2174991.82
181	06003171	357487.78	2175001.62
182	06003168	357501.95	2175011.26
183	06003163	357533.41	2175042.49
184	06003152	357577.21	2175051.10
185	06003145	357624.39	2175059.78
186	06003136	357674.32	2175097.36
187	06003115	357774.56	2175139.49
188	06000072	358347.93	2175741.05
189	06000071	358589.52	2176006.52
190	06610989	358837.19	2176277.56
191	06002902	358846.86	2176288.14
192	06000070	358874.92	2176318.86
193	06000069	359075.73	2176538.75
194	06610988	359083.38	2176548.14
195	06002836	359099.43	2176567.85
196	06002840	359077.33	2176580.25
197	06002844	359063.53	2176603.77
198	06002845	359051.61	2176612.07
199	06002847	359044.66	2176627.22
200	06002849	359046.01	2176654.33
201	06002853	359037.36	2176670.30
202	0600285301	358981.97	2176724.57
203	06002863	358969.70	2176748.12
204	06002866	358947.40	2176776.60
205	06002867	358948.75	2176802.88
206	06002888	358885.02	2176903.61
207	06002892	358859.92	2176953.23
208	06002894	358854.55	2176976.87

209	06002898	358849.99	2177003.90
210	06002899	358848.90	2177023.36
211	06002900	358852.15	2177033.57
212	06002905	358815.17	2177087.26
213	06002907	358804.81	2177105.74
214	06002909	358799.83	2177165.80
215	06002910	358789.44	2177186.83
216	06002914	358757.71	2177226.19
217	06002917	358743.81	2177257.33
218	06002918	358743.33	2177295.43
219	06002920	358726.11	2177322.29
220	06002925	358701.30	2177349.05
221	06002928	358679.14	2177365.67
222	06002935	358654.59	2177371.26
223	06002938	358636.91	2177367.63
224	06002948	358600.49	2177445.03
225	06002954	358589.43	2177451.65
226	06002956	358574.33	2177444.67
227	06002957	358564.99	2177448.77
228	06002960	358552.87	2177472.32
229	06002961	358547.69	2177481.56
230	06002966	358521.41	2177491.36
231	06002969	358496.61	2177516.42
232	06002973	358476.11	2177535.61
233	06002977	358437.05	2177554.55
234	06002983	358394.45	2177586.13
235	06002992	358374.77	2177607.03
236	06003000	358341.89	2177604.04
237	06003004	358318.94	2177616.42
238	06003010	358296.13	2177618.64
239	06003014	358274.86	2177631.90
240	06003020	358252.09	2177630.73
241	06003023	358241.79	2177644.14
242	06003026	358224.98	2177637.98
243	06003030	358205.65	2177631.78
244	06003042	358179.21	2177653.43
245	06003048	358146.57	2177698.71
246	06003053	358131.00	2177728.13
247	06003054	358099.20	2177773.42
248	06003056	358085.67	2177775.77
249	06003058	358077.12	2177851.02
250	06003065	358025.63	2177926.62
251	0600307701	358008.68	2177945.96

252	06003077	357968.14	2177992.63
253	06003083	357939.19	2178012.55
254	0600310601	357908.46	2178026.39
255	06003106	357840.72	2178056.91
256	06003134	357679.62	2178114.80
257	0600316001	357550.41	2178158.47
258	06003160	357544.85	2178160.35
259	06003169	357524.53	2178165.15
260	06003165	357495.61	2178182.53
261	06003177	357464.34	2178186.33
262	06003183	357399.51	2178173.58
263	06003189	357371.73	2178167.26
264	06003197	357330.39	2178165.84
265	0600323103	357289.33	2178175.59
266	0600323102	357161.93	2178205.84
267	0600323101	357161.03	2178206.02
268	06003231	357120.47	2178213.74
269	06003251	356999.04	2178205.28
270	06003284	356832.32	2178173.32
271	06003346	356556.78	2178137.32
272	06003373	356480.33	2178109.16
273	06003381	356463.47	2178108.07
274	06003416	356343.87	2178110.01
275	06003425	356308.35	2178103.46
276	06003459	356220.66	2178139.84
277	06003501	356102.70	2178126.47
278	06003518	356052.89	2178125.48
279	06003521	356039.15	2178137.07
280	06003528	356021.61	2178127.40
281	06003552	355948.22	2178123.40
282	06003581	355872.98	2178127.83
283	06003611	355749.32	2178146.55
284	06003642	355635.06	2178202.73
285	06611061	355426.76	2178188.41
286	06610216019	355280.69	2178170.55
287	06610216018	355228.17	2178167.61
288	06610216017	355146.98	2178159.11
289	06610216016	354951.08	2178115.39
290	06610216015	354880.45	2178099.58
291	06610216014	354823.10	2178092.88
292	06610216013	354869.06	2177827.34
293	06610216012	354828.26	2177810.00
294	06610216011	354776.92	2177812.86

295	06610216010	354591.24	2177823.22
296	06610216009	354581.34	2177722.21
297	06610216008	354580.93	2177718.06
298	06610216007	354535.76	2177259.44
299	06610216006	354490.40	2176822.81
300	06610216005	354472.66	2176652.02
301	06610216004	354422.36	2176170.26
302	06610216003	354412.87	2176087.26
303	06610216002	354383.48	2175830.98
304	06610216001	354371.77	2175721.52
305	06610216	354315.73	2175210.06
306	06610217	354273.38	2174853.30
307	06610218	354132.45	2174792.17
308	0600398902	354105.33	2174799.64
309	0600398901	354077.59	2174866.50
310	06003989	353725.36	2174656.08
311	06003994	353710.82	2174722.30
312	06003999	353694.09	2174753.30
313	06004012	353649.99	2174818.88
314	06004015	353634.07	2174851.59
315	06004022	353606.28	2174924.73
316	06004029	353589.16	2174954.02
317	06004031	353573.79	2174961.31
318	060044037	353556.81	2174965.18
319	06004046	353533.26	2174960.00
320	06004051	353513.34	2174943.04
321	06004054	353490.29	2174914.99
322	06004058	353473.78	2174896.83
323	06004065	353455.10	2174881.16
324	06004072	353435.47	2174870.56
325	06004081	353409.35	2174867.03
326	06004083	353393.63	2174870.92
327	06004086	353377.79	2174880.75
328	06004093	353360.34	2174905.80
329	06004098	353341.55	2174934.21
330	06004108	353318.25	2174976.08
331	06004119	353287.22	2175042.79
332	06004128	353256.63	2175108.66
333	06004137	353223.11	2175173.62
334	06004145	353199.42	2175213.79
335	06004148	353188.52	2175229.23
336	06004158	353158.93	2175248.93
337	06004172	353103.41	2175276.12

338	06004176	353076.68	2175281.04
339	06004186	353012.20	2175292.77
340	06004205	352944.67	2175308.68
341	06004211	352921.64	2175318.35
342	06004218	352906.53	2175333.27
343	06004215	352912.16	2175353.49
344	06004214	352912.32	2175366.63
345	06004220	352903.42	2175390.17
346	06004219	352903.83	2175412.21
347	06004216	352911.56	2175448.79
348	06004210	352922.13	2175469.76
349	06004207	352936.72	2175479.37
350	06004203	352958.84	2175492.52
351	06004201	352966.47	2175512.16
352	06004204	352954.43	2175588.17
353	06004206	352943.87	2175609.99
354	06004212	352919.15	2175643.39
355	06004228	352858.61	2175716.31
356	06004241	352825.07	2175769.02
357	06004246	352808.67	2175808.52
358	06004247	352806.20	2175827.11
359	06004245	352815.41	2175852.28
360	06004239	352828.33	2175882.62
361	06004236	352832.18	2175923.36
362	06004240	352827.25	2175937.67
363	06004244	352816.01	2175951.42
364	06611397	352746.51	2175985.62
365	06611398	352646.46	2176006.50
366	06611399	352585.38	2176020.54
367	06611400	352548.74	2176037.60
368	06611401	352463.89	2176101.15
369	06611402	352423.11	2176113.89
370	06611403	352392.49	2176125.15
371	06611404	352301.78	2176142.83
372	06611405	352284.62	2176156.89
373	06611406	352270.73	2176176.10
374	06611407	352257.57	2176201.25
375	06611408	352251.94	2176229.95
376	06611409	352250.52	2176259.57
377	06611410	352255.96	2176283.40
378	06611411	352259.95	2176295.34
379	06611412	352269.16	2176299.76
380	06611413	352283.52	2176299.20

381	06611414	352305.77	2176284.39
382	06611415	352341.12	2176246.97
383	06611416	352360.90	2176228.73
384	06611417	352382.19	2176219.83
385	06611418	352406.57	2176225.40
386	06611419	352421.60	2176234.17
387	06611420	352427.19	2176250.38
388	06611421	352424.39	2176263.88
389	06611422	352406.34	2176280.46
390	06611423	352380.58	2176301.98
391	06611424	352345.62	2176319.08
392	06611425	352302.32	2176330.92
393	06611426	352299.56	2176342.73
394	06611427	352301.94	2176350.40
395	06611428	352295.01	2176359.58
396	06611429	352279.65	2176367.75
397	06611430	352269.14	2176387.03
398	06611431	352270.92	2176425.19
399	06611432	352277.33	2176486.32
400	06611433	352285.19	2176516.13
401	06611434	352300.33	2176562.18
402	06611435	352307.99	2176602.15
403	06611436	352309.78	2176640.31
404	06611437	352302.12	2176686.76
405	06611438	352286.61	2176745.75
406	06611439	352268.93	2176786.07
407	06611440	352249.56	2176826.35
408	06611441	352227.43	2176878.44
409	06611442	352214.65	2176927.32
410	06611443	352180.70	2177108.80
411	06610224	352182.24	2177111.70
412	06611469	352196.17	2177137.92
413	06611470	352208.47	2177156.80
414	06611471	352216.45	2177180.68
415	06611472	352221.00	2177207.04
416	06611473	352203.12	2177257.51
417	06611474	352174.68	2177329.81
418	06611475	352163.03	2177364.31
419	06611476	352143.48	2177413.91
420	06611477	352144.65	2177569.82
421	06611478	352143.05	2177651.97
422	06611479	352126.34	2177685.53
423	06611480	352097.74	2177723.09

424	06611481	352066.89	2177746.19
425	06611482	352021.31	2177745.29
426	06611483	351930.14	2177700.26
427	06611484	351899.79	2177697.96
428	06611485	351865.79	2177709.15
429	06611486	351836.13	2177714.49
430	06611487	351792.17	2177717.00
431	06610225	351710.39	2177707.55
432	06611488	351691.31	2177712.89
433	06611489	351688.24	2177725.99
434	06611490	351696.45	2177851.85
435	06611491	351700.61	2177860.35
436	06610226	351706.88	2177868.88
437	06611492	351725.20	2177902.91
438	06611493	351731.92	2177926.34
439	06611494	351725.89	2177953.76
440	06610227	351705.07	2177979.40
441	06611495	351673.52	2178009.61
442	06611496	351630.20	2178031.24
443	06611497	351573.42	2178045.98
444	06611498	351556.53	2178042.45
445	06611499	351517.84	2178018.38
446	06610231	351479.94	2178001.11
447	06611500	351424.09	2178004.84
448	06611501	351362.21	2178021.23
449	06611502	351333.35	2178034.53
450	06610249	351286.10	2178019.07
451	0661026108	351212.70	2177996.70
452	0661026107	351193.58	2177993.57
453	0661026106	351116.34	2177978.02
454	0661026105	351033.39	2177958.92
455	0661026104	350967.33	2177944.49
456	0661026103	350958.84	2177942.06
457	0661026102	350939.49	2177937.27
458	0661026101	350851.64	2178328.14
459	06610261	350369.71	2178208.86
460	06610266	349874.51	2178085.88
461	06610267	349709.00	2178461.55
462	06610269	349576.16	2178979.89
463	661157409	349566.46	2179018.22
464	661157408	349504.71	2179023.42
465	661157407	349448.79	2179046.25
466	661157406	349409.99	2179054.23

467	661157405	349387.16	2179048.53
468	661157404	349355.16	2179017.53
469	661157403	349350.64	2179013.15
470	661157402	349338.85	2179012.70
471	661157401	349329.56	2179012.34
472	6611574	349316.40	2179014.33
473	6611575	349267.15	2179038.45
474	6611576	349245.99	2179039.96
475	661158207	349245.62	2179039.79
476	661158206	349238.08	2179040.72
477	661158205	349221.04	2179030.65
478	661158204	349191.59	2178970.21
479	661158203	349182.64	2178923.62
480	661158202	349179.45	2178907.01
481	661158201	349155.71	2178895.68
482	6611582	349133.92	2178895.81
483	6611583	349116.12	2178900.74
484	6611584	349105.04	2178910.80
485	6611585	349092.15	2178934.40
486	6611586	349079.08	2178978.33
487	6611587	349057.73	2179100.11
488	6611588	349043.62	2179167.74
489	6611589	349034.07	2179195.61
490	6611590	349011.02	2179220.82
491	6611591	348985.57	2179230.75
492	6611592	348962.69	2179235.63
493	6611593	348922.14	2179231.03
494	6611594	348875.69	2179223.84
495	6611595	348811.27	2179241.06
496	6611596	348776.59	2179242.44
497	6611597	348758.89	2179235.51
498	6611598	348743.77	2179223.52
499	6611599	348738.14	2179189.59
500	6611600	348732.41	2179167.51
501	6611601	348720.69	2179153.86
502	6611602	348700.44	2179149.44
503	6611603	348637.89	2179145.50
504	6611604	348587.16	2179144.20
505	6611605	348559.23	2179147.34
506	6611606	348536.29	2179158.99
507	6611607	348521.79	2179173.26
508	6611608	348519.88	2179198.65
509	6611609	348524.62	2179237.66



510	6611610	348525.23	2179264.77
511	6611611	348516.55	2179290.95
512	6611612	348481.50	2179334.68
513	6611613	348455.98	2179351.39
514	6611614	348436.49	2179356.30
515	661161803	348379.89	2179358.89
516	661161802	348350.28	2179351.30
517	661161801	348329.59	2179340.84
518	6611618	348310.91	2179307.75
519	6611619	348311.23	2179270.49
520	6611620	348324.07	2179252.81
521	6611621	348353.83	2179233.60
522	6611622	348380.17	2179219.43
523	6611623	348393.89	2179197.53
524	6611624	348397.43	2179178.93
525	6611625	348395.90	2179160.28
526	6611626	348383.40	2179139.00
527	6611627	348344.82	2179102.23
528	661162902	348329.25	2179089.53
529	661162901	348305.52	2179072.01
530	6611629	348280.86	2179066.09
531	6611630	348245.37	2179062.38
532	6611631	348205.50	2179077.27
533	6611632	348108.68	2179125.54
534	6611633	348066.17	2179151.42
535	6611634	348011.78	2179182.27
536	6611635	347984.65	2179189.65
537	6610285045	347959.01	2179186.87
538	6610285044	347931.41	2179180.29
539	6610285043	347894.99	2179152.88
540	6610285042	347878.84	2179136.17
541	6610285041	347846.36	2179053.93
542	6610285040	347834.50	2179006.27
543	6610285039	347840.07	2178980.84
544	6610285038	347860.73	2178957.00
545	6610285037	347916.36	2178880.71
546	6610285036	347931.33	2178797.91
547	6610285035	347964.05	2178720.97
548	6610285034	347979.15	2178649.45
549	6610285033	347959.72	2178567.50
550	6610285032	347943.35	2178538.42
551	6610285031	347919.35	2178518.23
552	6610285030	347856.24	2178495.22

553	6610285029	347770.28	2178471.21
554	6610285028	347751.65	2178450.31
555	6610285027	347746.14	2178406.12
556	6610285026	347773.11	2178312.80
557	6610285025	347799.51	2178270.44
558	6610285024	347804.38	2178258.95
559	6610285023	347843.61	2178249.90
560	6610285022	347870.29	2178229.29
561	6610285021	347888.19	2178182.68
562	6610285020	347896.30	2178132.35
563	6610285019	347907.94	2177992.32
564	6610285018	347911.78	2177956.15
565	6610285017	347925.63	2177753.66
566	6610285016	347939.77	2177736.43
567	6610285015	347938.88	2177640.57
568	6610285014	347928.28	2177559.73
569	6610285013	347776.25	2177615.81
570	6610285012	347766.71	2177661.90
571	6610285011	347790.50	2177692.37
572	6610285010	347771.48	2177722.30
573	661028509	347710.61	2177758.57
574	661028508	347680.09	2177766.00
575	661028507	347607.83	2177754.72
576	661028506	347077.70	2177673.41
577	661028505	347055.06	2177586.85
578	661028504	347024.62	2177570.65
579	661028503	347009.23	2177535.57
580	661028502	346878.64	2177346.34
581	661028501	346874.34	2177341.56
582	06005934	347113.83	2176949.84
583	06005920	347180.31	2176854.92
584	06611737	347283.51	2176548.14
585	06611736	347374.52	2176277.56
586	06005874	347430.29	2176111.77
587	06005850	347524.89	2175734.00
588	06005823	347566.18	2175261.73
589	06005822	347566.75	2175052.18
590	06610278	347546.92	2174651.92
591	06610280	347121.14	2174724.94
592	06611742	347052.92	2174739.85
593	06611743	346653.12	2174834.88
594	0661174301	346472.27	2174876.75
595	0661174302	346376.35	2174906.84

596	06611746	346284.30	2174925.28
597	0661174601	346265.62	2174852.32
598	0661174602	346228.33	2174760.38
599	06611748	346162.91	2174591.31
600	06610291	345998.67	2174174.89
601	06610625	345879.06	2174243.54
602	06610624	345743.74	2174323.78
603	0661062401	345521.42	2174450.21
604	0661062402	345540.00	2174380.54
605	06610605	345540.09	2174350.90
606	06610604	345518.41	2174196.35
607	06610603	345510.10	2174152.16
608	06610602	345462.00	2174009.51
609	06610601	345488.93	2173990.41
610	06610601001	345634.24	2173877.75
611	06610601002	345379.94	2173437.98
612	06610601003	345309.20	2173403.57
613	06610601004	345267.13	2173342.39
614	06610601005	345192.56	2173227.67
615	06610601006	345104.61	2173162.66
616	06610601007	345018.57	2173130.15
617	06610601008	344961.22	2173084.26
618	06610601009	344924.89	2172977.19
619	06610601010	344891.02	2172940.25
620	06610601011	344942.73	2172891.51
621	06610583	344952.47	2172884.73
622	06610582	344962.76	2172875.14
623	06610581	345013.95	2172847.07
624	06610580	345062.68	2172813.03
625	06610579	345078.82	2172809.88
626	06610578	345083.00	2172814.17
627	06610577	345081.13	2172827.28
628	06610576	345070.77	2172842.39
629	06610575	345055.29	2172859.96
630	06610574	345072.69	2172856.82
631	06610573	345097.81	2172847.02
632	06610572	345123.02	2172830.01
633	06610571	345132.53	2172815.74
634	06610570	345135.35	2172794.60
635	06610569	345133.17	2172767.45
636	06610568	345114.55	2172701.92
637	06610567	345094.75	2172661.38
638	06610566	345059.77	2172615.96

639	06610565	345028.03	2172581.60
640	06610564	344968.37	2172512.93
641	06610563	344935.32	2172481.94
642	06610562	344901.88	2172448.41
643	06610561	344874.73	2172419.62
644	06610561001	344868.44	2172397.01
645	06610561002	344847.54	2172352.90
646	06610561003	344843.90	2172351.71
647	06610561004	344644.78	2172536.96
648	06610561005	344517.62	2172670.37
649	06610561006	344474.43	2172717.85
650	06610561007	344444.23	2172706.53
651	06610561008	344397.63	2172685.76
652	06610561009	344355.13	2172660.31
653	06610561010	344318.21	2172631.30
654	06610561011	344257.63	2172585.86
655	06610561012	344210.90	2172544.99
656	06610561013	344196.27	2172526.29
657	06610561014	344189.98	2172518.04
658	06610561015	344180.69	2172495.72
659	06610561016	344175.74	2172483.81
660	06610561017	344173.50	2172476.41
661	06610561018	344166.20	2172452.05
662	06610561019	344160.58	2172431.48
663	06610561020	344156.70	2172416.17
664	06610561021	344152.39	2172399.26
665	06610561022	344150.58	2172392.28
666	06610561023	344149.63	2172385.44
667	06610561024	344145.79	2172357.87
668	06610561025	344144.70	2172348.43
669	06610553	344137.82	2172286.87
670	06610552	344117.08	2172253.52
671	06610551	344108.14	2172225.42
672	06610550	344089.03	2172197.18
673	06610549	344061.34	2172176.44
674	06610548	344043.57	2172175.33
675	06610547	344020.63	2172180.93
676	06610546	343993.52	2172180.54
677	06610545	343943.71	2172167.95
678	06610544	343923.35	2172170.20
679	06610543	343896.10	2172181.66
680	06610542	343871.57	2172178.76
681	06610541	343841.86	2172183.42

682	06610540	343812.23	2172182.14
683	06610539	343637.40	2172143.16
684	06610538	343522.85	2172093.19
685	06610537	343456.41	2172056.63
686	06610536	343422.94	2172025.63
687	06610535	343397.85	2172000.69
688	06610337	343323.23	2171984.90
689	06610338	343213.67	2172012.44
690	06610340	342809.54	2172113.53
691	06610342	342704.62	2172110.82
692	06610343	342281.53	2172142.07
693	06610346	342019.13	2172196.78
694	06610347	341832.67	2172240.21
695	06610348	341742.01	2172258.89
696	06610349	341729.99	2172178.47
697	06610534	341712.12	2172057.83
698	06610533	341524.07	2172124.80
699	06007011	341401.43	2172179.64
700	06610532	341222.08	2172288.20
701	06007256	340753.25	2172595.00
702	06007456	340464.95	2172779.61
703	06610607	340245.55	2172920.09
704	06610608	339717.69	2173238.24
705	06007750	339179.74	2173552.90
706	06007796	338912.34	2173725.92
707	06007853	338601.24	2173884.16
708	06007908	338309.23	2173964.64
709	06007921	338156.04	2173948.06
710	06007949	337878.62	2173922.87
711	06007959	337747.00	2173903.43
712	06007984	337370.80	2173774.18
713	06008004	337077.33	2173663.38
714	06008029	336799.45	2173498.48
715	06008067	336416.08	2173182.77
716	06008091	336036.70	2172779.82
717	06008099	335847.55	2172498.70
718	06008109	335615.63	2172046.08
719	06008110	335605.61	2172020.79
720	06008114	335534.19	2171840.39
721	06008120	335479.17	2171480.69
722	06008121	335432.15	2170943.13
723	06008122	335429.37	2170628.57
724	06008117	335501.74	2170267.58

725	06008108	335634.17	2169700.69
726	06008106	335688.11	2169434.30
727	06008095	335940.72	2168871.27
728	06008082	336189.12	2168480.98
729	06008071	336353.89	2168115.70
730	06008064	336504.21	2167926.29
731	06008049	336647.42	2167680.78
732	06008017	336903.52	2167322.03
733	06008003	337085.42	2167119.81
734	06007990	337297.06	2166884.54
735	06610680	337537.34	2166895.65
736	06610679	337657.12	2166985.08
737	06610678	337730.20	2167114.01
738	06610677	337797.41	2167274.98
739	06610676	337861.33	2167363.01
740	06610675	337934.12	2167434.32
741	06610357	337969.03	2167461.46
742	06610674	338043.81	2167504.03
743	06610673	338141.17	2167567.18
744	06610672	338223.34	2167629.99
745	06610671	338298.86	2167649.43
746	06610670	338415.18	2167654.51
747	06610669	338521.82	2167639.03
748	06610668	338614.10	2167585.09
749	06610667	338733.00	2167470.71
750	06610666	338829.23	2167350.75
751	06610665	338893.40	2167191.95
752	06610664	338913.08	2167100.84
753	06610663	338912.47	2167011.82
754	06610662	338905.63	2166859.11
755	06610661	338870.29	2166619.31
756	06610660	338851.25	2166445.99
757	06610659	338839.52	2166285.53
758	06610356	338831.20	2166201.44
759	06610658	338829.16	2166187.35
760	06610657	338834.52	2166153.52
761	06610656	338834.91	2166107.79
762	06610655	338831.76	2166080.66
763	06610654	338835.49	2166040.04
764	06610653	338846.22	2165972.38
765	06610652	338860.31	2165906.44
766	06610651	338867.65	2165838.75
767	06610650	338883.55	2165759.28

768	06610649	338885.79	2165694.93
769	06610648	338884.65	2165630.55
770	06610647	338881.74	2165574.63
771	06610646	338892.38	2165517.13
772	06610645	338915.10	2165430.95
773	06610644	338960.01	2165319.55
774	06610643	338997.88	2165241.97
775	06610642	339023.83	2165172.76
776	06007778	339026.19	2165094.01
777	06007752	339155.12	2165045.20
778	06007720	339395.89	2164770.42
779	06007591	339774.49	2164393.55
780	06007461	340429.30	2163751.53
781	06610352	340634.52	2163447.76
782	06610633	340852.93	2163547.00
783	06610632	341156.29	2163664.08
784	06000096031	341456.47	2163810.16
785	06000096030	341459.39	2163913.71
786	06000096029	341462.16	2163984.15
787	06000096028	341463.21	2164019.06
788	06000096027	341468.56	2164084.87
789	06000096026	341474.19	2164129.38
790	06000096025	341480.70	2164152.43
791	06000096024	341498.83	2164213.19
792	06000096023	341515.07	2164257.43
793	06000096022	341579.70	2164414.98
794	06000096021	341610.67	2164491.22
795	06000096020	341657.75	2164601.88
796	06000096019	341694.46	2164691.84
797	06000096018	341724.22	2164760.93
798	06000096017	341771.82	2164874.55
799	06000096016	341828.74	2165013.72
800	06000096015	341867.20	2165100.96
801	06000096014	341893.38	2165159.79
802	06000096013	341898.27	2165171.51
803	06000096012	341899.26	2165173.87
804	06000096011	341940.87	2165273.58
805	06000096010	342019.55	2165419.08
806	06000096009	342205.07	2165753.98
807	06000096008	342415.03	2166128.79
808	06000096007	342419.25	2166127.69
809	06000096006	342860.57	2166124.26
810	06000096005	343393.15	2166122.13

811	06000096004	343724.94	2166120.81
812	06000096003	343730.62	2166120.78
813	06000096002	344653.52	2166117.09
814	06000096001	344706.14	2166116.88
815	06000096	344769.41	2166116.63
816	06000095	345186.86	2166109.38
817	0600009401	345922.44	2165902.40
818	06000094	347638.01	2165420.07
819	06000093	348333.16	2165276.45
820	06005482	348361.58	2165270.60
821	06005254	348849.47	2165170.24
822	06000092	349254.03	2165087.01
823	0600009104	350158.07	2164901.66
824	0600009103	350192.98	2164888.33
825	0600009102	350287.12	2164861.99
826	0600009101	350544.98	2164812.73
827	06000091	350986.70	2164731.78
828	0600008809	351140.23	2164717.52
829	0600008808	351221.79	2164709.95
830	0600008807	352086.13	2164628.50
831	0600008806	352232.90	2164612.41
832	0600008805	352510.76	2164574.80
833	0600008804	353025.47	2164527.38
834	0600008803	353220.03	2164510.56
835	0600008802	353320.06	2164507.08
836	0600008801	353501.81	2164503.68
837	06000088	353759.57	2164501.81
838	06000087	354297.06	2164479.57
839	0600008601	354616.19	2164465.49
840	06000086	354705.65	2164461.55
841	06000085	354828.27	2164062.38
842	0600380901	354831.86	2164047.33
843	06003809	354832.79	2164043.48
844	0600008402	354847.60	2163981.57
845	0600008401	354862.73	2163918.34
846	06000084	355017.53	2163271.84
847	06000080	355159.14	2162987.31
848	06000074	355343.03	2162322.04
849	06000075	355507.48	2161727.12
850	06000076	355742.46	2160876.92
851	06000077	355755.75	2160828.83
852	06000078	355914.88	2160253.66
853	06000079	356016.09	2159887.92



854	06610998	355994.70	2159705.41
855	06003567	355914.48	2159095.16
856	56029	355902.24	2158988.09
857	5603002	356633.35	2158902.02
858	5603001	356869.45	2158874.25
859	56030	357117.59	2158845.02
860	5603201	357814.86	2158773.82
861	56032	357821.19	2158817.96
862	5603301	357842.57	2158816.82
863	56033	358229.25	2158796.16
864	5603703	359548.67	2158641.28
865	5603702	359460.18	2157883.45
866	5603701	359976.95	2157823.87
867	56037	361218.05	2157671.24
868	5603802	361332.45	2157658.16
869	5603801	361595.92	2157628.05
870	56038	361680.94	2157618.30



**Перечень координат характерных точек границ Гороховского сельского поселения Верхнемамонского муниципального района Воронежской области**

№ п/п	Номер характерной точки границ	Координаты	
		X	Y
1	06000084	355017.53	2163271.84
2	0600008401	354862.73	2163918.34
3	0600008402	354847.60	2163981.57
4	06003809	354832.79	2164043.48
5	0600380901	354831.86	2164047.33
6	06000085	354828.27	2164062.38
7	06000086	354705.65	2164461.55
8	0600008601	354616.19	2164465.49
9	06000087	354297.06	2164479.57
10	06000088	353759.57	2164501.81
11	0600008801	353501.81	2164503.68
12	0600008802	353320.06	2164507.08
13	0600008803	353220.03	2164510.56
14	0600008804	353025.47	2164527.38
15	0600008805	352510.76	2164574.80
16	0600008806	352232.90	2164612.41
17	0600008807	352086.13	2164628.50
18	0600008808	351221.79	2164709.95
19	0600008809	351140.23	2164717.52
20	06000091	350986.70	2164731.78
21	0600009101	350544.98	2164812.73
22	0600009102	350287.12	2164861.99
23	0600009103	350192.98	2164888.33
24	0600009104	350158.07	2164901.66
25	06000092	349254.03	2165087.01
26	06005254	348849.47	2165170.24
27	06005482	348361.58	2165270.60
28	06000093	348333.16	2165276.45
29	06000094	347638.01	2165420.07
30	0600009401	345922.44	2165902.40
31	06000095	345186.86	2166109.38
32	06000096	344769.41	2166116.63
33	06000096001	344706.14	2166116.88
34	06000096002	344653.52	2166117.09
35	06000096003	343730.62	2166120.78
36	06000096004	343724.94	2166120.81

37	06000096005	343393.15	2166122.13
38	06000096006	342860.57	2166124.26
39	06000096007	342419.25	2166127.69
40	06000096008	342415.03	2166128.79
41	06000096009	342205.07	2165753.98
42	06000096010	342019.55	2165419.08
43	06000096011	341940.87	2165273.58
44	06000096012	341899.26	2165173.87
45	06000096013	341898.27	2165171.51
46	06000096014	341893.38	2165159.79
47	06000096015	341867.20	2165100.96
48	06000096016	341828.74	2165013.72
49	06000096017	341771.82	2164874.55
50	06000096018	341724.22	2164760.93
51	06000096019	341694.46	2164691.84
52	06000096020	341657.75	2164601.88
53	06000096021	341610.67	2164491.22
54	06000096022	341579.70	2164414.98
55	06000096023	341515.07	2164257.43
56	06000096024	341498.83	2164213.19
57	06000096025	341480.70	2164152.43
58	06000096026	341474.19	2164129.38
59	06000096027	341468.56	2164084.87
60	06000096028	341463.21	2164019.06
61	06000096029	341462.16	2163984.15
62	06000096030	341459.39	2163913.71
63	06000096031	341456.47	2163810.16
64	06610632	341156.29	2163664.08
65	06610633	340852.93	2163547.00
66	06610352	340634.52	2163447.76
67	06007356	340657.93	2163413.11
68	06007303	340705.21	2163222.97
69	06007288	340716.87	2163045.21
70	06007349	340662.82	2162841.45
71	06007422	340562.89	2162662.68
72	06007479	340313.72	2162436.83
73	06007565	339847.91	2162036.24
74	06007621	339675.23	2161745.39
75	06610627	339612.38	2161490.84
76	06007677	339523.51	2161076.09
77	06007668	339541.32	2160900.16
78	06007620	339681.67	2160571.90
79	06007595	339771.12	2160247.96

80	06007594	339772.92	2160239.32
81	06007564	339849.45	2159873.01
82	06007567	339842.50	2159301.94
83	06007624	339652.50	2158616.27
84	06007733	339335.15	2158005.76
85	06007747	339203.08	2157592.87
86	06007749	339197.37	2157575.02
87	06007762	339070.96	2157235.94
88	06007775	339040.55	2157127.54
89	06007782	339003.60	2156677.88
90	06007793	338928.00	2156348.95
91	06007800	338895.77	2155787.47
92	06007809	338839.85	2155510.48
93	06007808	338853.12	2155390.29
94	06610727	338803.11	2155103.13
95	06007812	338799.28	2155081.12
96	06007822	338736.09	2154704.02
97	06007836	338673.29	2154437.12
98	06007835	338674.82	2154165.92
99	06007842	338653.00	2153867.31
100	06007848	338620.26	2153490.59
101	66135022	338551.49	2152991.66
102	6613502201	338551.17	2152987.69
103	6613502202	338534.70	2152787.82
104	6613502203	338517.68	2152581.17
105	66135023	338516.08	2152561.77
106	66135024	338456.16	2152279.47
107	66135025	338356.96	2151912.79
108	6613502501	338293.94	2151715.53
109	66135026	338256.43	2151598.12
110	6613502601	338221.14	2151491.84
111	66135027	338136.28	2151236.28
112	66135028	338125.44	2151153.55
113	66135029	338100.01	2151025.51
114	66135030	338055.04	2150899.08
115	66135031	337979.32	2150560.50
116	66135032	337956.75	2150439.52
117	66135033	337941.64	2150071.14
118	66135034	337947.05	2149901.22
119	66135035	337976.29	2149665.75
120	66135036	337971.60	2149451.12
121	66135037	337984.21	2149345.85
122	66135038	338031.57	2149179.27

123	66135039	338075.87	2149090.14
124	66135040	338118.40	2149038.98
125	66135041	338166.08	2149005.93
126	6613504101	338268.31	2148956.88
127	66135042	338324.13	2148930.09
128	66135043	338369.83	2148896.00
129	6613504301	338388.33	2148877.39
130	66135044	338563.26	2148701.35
131	66135045	338699.12	2148436.52
132	66135046	338715.85	2148350.34
133	6613504601	338723.61	2148317.04
134	66135047	338781.21	2148069.75
135	6613504701	338783.76	2148057.98
136	66135048	338847.43	2147763.71
137	66135049	338980.94	2147169.65
138	66135050	339044.37	2146812.02
139	66135051	339123.07	2146506.77
140	66135052	339157.37	2146239.48
141	66135053	339158.21	2146139.97
142	06007864	339150.67	2146037.55
143	06610714	340678.54	2146548.85
144	06610713	340939.63	2146670.28
145	06610712	341091.42	2147101.38
146	06610711	340611.75	2147720.69
147	06610353	340441.14	2148345.40
148	06610710	340671.35	2148481.87
149	06610709	340717.24	2148508.14
150	06610708	340937.30	2148646.12
151	06610707	341202.30	2148816.28
152	06610706	341465.50	2148993.20
153	06610705	341722.43	2149190.34
154	06610704	341988.72	2149382.56
155	06610703	342105.43	2149455.07
156	06610702	342229.53	2149538.72
157	06000141	342747.67	2149902.06
158	06000140	342973.40	2150084.03
159	0600014001	343619.77	2150605.09
160	0600139	343712.82	2150679.33
161	06000139001	344250.57	2151187.70
162	06000139002	344652.74	2151600.45
163	06000139003	344668.36	2151616.41
164	06000139004	344963.18	2151908.39
165	06000139005	345285.95	2152213.56

166	06000139006	345359.17	2152267.80
167	06000139007	345408.27	2152306.62
168	06000139008	345480.91	2152362.64
169	06000139009	345654.70	2152496.29
170	06000139010	345672.04	2152519.83
171	06000139011	345710.72	2152578.21
172	06000139012	345729.24	2152615.68
173	06000139013	345745.12	2152638.16
174	06000139014	345761.86	2152658.01
175	06000139015	345790.97	2152725.02
176	06000139016	345845.64	2152825.54
177	06000139017	345910.55	2152937.23
178	06000139018	345929.75	2152967.14
179	06000139019	345907.84	2152986.73
180	06000139020	345926.97	2153023.98
181	06000139021	345948.13	2153110.88
182	06000139022	345998.72	2153310.17
183	06000162	346034.53	2153487.39
184	0600016201	346083.55	2153622.55
185	0600016202	346195.47	2153942.34
186	0600016203	346218.42	2154024.37
187	0600016204	346227.97	2154051.00
188	0600016105	346255.97	2154061.12
189	0600016106	346647.15	2154309.17
190	06000160	346770.84	2154387.60
191	0600016001	346781.13	2154394.13
192	06000159	347665.74	2154955.07
193	06000159001	348487.72	2155478.52
194	06000159002	348644.45	2155578.24
195	06000159003	348839.64	2155702.35
196	06000159004	349062.90	2155849.76
197	06000159005	349088.51	2155876.74
198	06000159006	349134.71	2155906.93
199	06000159007	349186.00	2155923.83
200	06000159008	349365.61	2156036.42
201	06000159009	349541.95	2156148.03
202	06000159010	349644.39	2156213.78
203	06000159011	349689.02	2156248.58
204	06000159012	349741.62	2156281.50
205	06000159013	349789.13	2156304.49
206	06000159014	350137.41	2156524.47
207	06000159015	350146.76	2156531.95
208	06000159016	350262.05	2156611.13

209	06000159017	350354.46	2156669.44
210	06000159018	350449.07	2156731.77
211	06000159019	350518.37	2156776.88
212	06000159020	350641.96	2156821.25
213	06000159021	351092.64	2157015.99
214	06000159022	351112.89	2157017.87
215	06000159023	351240.40	2157238.65
216	06000159024	351279.72	2157319.69
217	06000159025	351332.54	2157403.22
218	06000159026	351367.59	2157450.60
219	06000159027	351650.24	2157930.53
220	06000159028	351662.61	2157952.46
221	06000159029	352018.68	2158585.82
222	06000159030	352207.67	2158914.32
223	06000159031	352220.71	2158928.89
224	06000159032	352397.66	2159238.59
225	06000159033	352562.21	2159521.60
226	06000159034	352663.86	2159701.40
227	06000159035	352791.25	2159912.70
228	06000159036	352799.84	2159926.79
229	06000159037	353021.69	2160324.12
230	06000159038	353150.92	2160532.36
231	06000159039	353282.98	2160764.94
232	06000159040	353500.31	2161142.30
233	06000159041	353507.44	2161156.58
234	06000159042	353745.09	2161559.61
235	06000159043	353954.24	2161924.29
236	06000159044	353960.30	2161935.29
237	06000159045	354200.31	2162370.33
238	06000159046	354323.09	2162521.98
239	06000159047	354444.30	2162644.71
240	06000159048	354539.03	2162752.49
241	06000159049	354696.59	2162930.99
242	06000159050	354997.84	2163261.64





**Перечень координат характерных точек границ Дерезовского сельского поселения Верхнемамонского муниципального района Воронежской области**

№ п/п	Номер характерной точки границ	Координаты	
		X	Y
1	66135022	338551.49	2152991.66
2	06007848	338620.26	2153490.59
3	06007842	338653.00	2153867.31
4	06007835	338674.82	2154165.92
5	06007836	338673.29	2154437.12
6	06007822	338736.09	2154704.02
7	06007812	338799.28	2155081.12
8	06610727	338803.11	2155103.13
9	06007808	338853.12	2155390.29
10	06007809	338839.85	2155510.48
11	06007800	338895.77	2155787.47
12	06007793	338928.00	2156348.95
13	06007782	339003.60	2156677.88
14	06007775	339040.55	2157127.54
15	06007762	339070.96	2157235.94
16	06007749	339197.37	2157575.02
17	06007747	339203.08	2157592.87
18	06007733	339335.15	2158005.76
19	06007624	339652.50	2158616.27
20	06007567	339842.50	2159301.94
21	06007564	339849.45	2159873.01
22	06007594	339772.92	2160239.32
23	06007595	339771.12	2160247.96
24	06007620	339681.67	2160571.90
25	06007668	339541.32	2160900.16
26	06007677	339523.51	2161076.09
27	06610627	339612.38	2161490.84
28	06007621	339675.23	2161745.39
29	06007565	339847.91	2162036.24
30	06007479	340313.72	2162436.83
31	06007422	340562.89	2162662.68
32	06007349	340662.82	2162841.45
33	06007288	340716.87	2163045.21
34	06007303	340705.21	2163222.97
35	06007356	340657.93	2163413.11
36	06610352	340634.52	2163447.76

37	06007461	340429.30	2163751.53
38	06007591	339774.49	2164393.55
39	06007720	339395.89	2164770.42
40	06007752	339155.12	2165045.20
41	06007778	339026.19	2165094.01
42	06610642	339023.83	2165172.76
43	06610643	338997.88	2165241.97
44	06610644	338960.01	2165319.55
45	06610645	338915.10	2165430.95
46	06610646	338892.38	2165517.13
47	06610647	338881.74	2165574.63
48	06610648	338884.65	2165630.55
49	06610649	338885.79	2165694.93
50	06610650	338883.55	2165759.28
51	06610651	338867.65	2165838.75
52	06610652	338860.31	2165906.44
53	06610653	338846.22	2165972.38
54	06610654	338835.49	2166040.04
55	06610655	338831.76	2166080.66
56	06610656	338834.91	2166107.79
57	06610657	338834.52	2166153.52
58	06610658	338829.16	2166187.35
59	06610356	338831.20	2166201.44
60	06610659	338839.52	2166285.53
61	06610660	338851.25	2166445.99
62	06610661	338870.29	2166619.31
63	06610662	338905.63	2166859.11
64	06610663	338912.47	2167011.82
65	06610664	338913.08	2167100.84
66	06610665	338893.40	2167191.95
67	06610666	338829.23	2167350.75
68	06610667	338733.00	2167470.71
69	06610668	338614.10	2167585.09
70	06610669	338521.82	2167639.03
71	06610670	338415.18	2167654.51
72	06610671	338298.86	2167649.43
73	06610672	338223.34	2167629.99
74	06610673	338141.17	2167567.18
75	06610674	338043.81	2167504.03
76	06610357	337969.03	2167461.46
77	06610675	337934.12	2167434.32
78	06610676	337861.33	2167363.01
79	06610677	337797.41	2167274.98

80	06610678	337730.20	2167114.01
81	06610679	337657.12	2166985.08
82	06610680	337537.34	2166895.65
83	06007990	337297.06	2166884.54
84	06008003	337085.42	2167119.81
85	06008017	336903.52	2167322.03
86	06008049	336647.42	2167680.78
87	06008064	336504.21	2167926.29
88	06008071	336353.89	2168115.70
89	06008082	336189.12	2168480.98
90	06008095	335940.72	2168871.27
91	06008106	335688.11	2169434.30
92	06008108	335634.17	2169700.69
93	06008117	335501.74	2170267.58
94	06008122	335429.37	2170628.57
95	06008121	335432.15	2170943.13
96	06008120	335479.17	2171480.69
97	06008114	335534.19	2171840.39
98	06008110	335605.61	2172020.79
99	06008118	335498.81	2172065.49
100	06000257	335447.34	2172081.42
101	06000256	335223.69	2172169.05
102	06000255	334864.19	2171936.14
103	06000254	334813.50	2171903.24
104	06000253	334268.44	2172124.27
105	06008163	333483.23	2172442.43
106	06008351	333493.51	2172421.28
107	06008350	333498.71	2172410.60
108	06008349	333583.55	2172236.14
109	06008348	333611.05	2172179.59
110	06008347	333621.21	2172158.70
111	06008346	333628.44	2172143.82
112	06008345	333641.53	2172116.91
113	06008344	333647.91	2172103.79
114	06008343	334068.77	2171238.36
115	06008342	334146.87	2171077.75
116	06008341	334253.14	2170859.23
117	06008340	334331.74	2170697.59
118	06008339	334335.82	2170689.21
119	06008338	334355.21	2170649.34
120	06008337	334368.62	2170621.78
121	66037	334371.86	2170615.11
122	06008335	334352.59	2170571.04

123	06008334	334208.97	2170242.59
124	06008333	334180.39	2170177.23
125	66036	334174.68	2170164.17
126	06008332	334138.59	2170078.30
127	06008331	334079.76	2169938.32
128	66035	334042.68	2169850.08
129	06008330	334008.73	2169764.70
130	06008329	333955.28	2169630.29
131	06008328	333955.14	2169629.92
132	06008327	333919.99	2169541.52
133	66034	333812.54	2169271.27
134	06008326	333807.40	2169259.96
135	06008325	333732.01	2169093.86
136	66033	333627.39	2168863.41
137	06008324	333557.31	2168693.44
138	06008323	333515.48	2168592.00
139	06008322	333505.42	2168567.61
140	66032	333457.80	2168452.12
141	6603101	333305.65	2168082.15
142	66031	333287.94	2168039.09
143	66030	333219.53	2167876.30
144	06008321	333217.80	2167872.18
145	66029	333121.51	2167642.32
146	66028	332995.34	2167344.48
147	66027	332843.59	2166964.60
148	66026	332778.80	2166810.48
149	66025	332748.40	2166470.01
150	66024	332719.90	2166153.47
151	06610784	332721.28	2166145.85
152	66023	332723.53	2166133.41
153	06008320	332723.71	2166118.83
154	06008319	332726.34	2165905.69
155	66022	332727.30	2165827.48
156	06008318	332727.31	2165808.00
157	06008317	332727.38	2165707.29
158	06008316	332727.39	2165695.42
159	06008315	332727.55	2165446.56
160	06008314	332727.56	2165433.19
161	06008313	332727.58	2165409.51
162	06008312	332727.60	2165373.26
163	66021	332727.61	2165355.89
164	06008311	332722.75	2165230.76
165	66020	332721.94	2165210.10

166	66019	332747.25	2165116.88
167	06008310	332749.13	2165009.42
168	06008309	332749.21	2165004.87
169	06008308	332750.39	2164937.15
170	66018	332756.49	2164587.71
171	6601701	332724.44	2164522.60
172	66017	332722.38	2164518.42
173	06008307	332710.56	2164493.13
174	06008306	332667.34	2164400.66
175	06008305	332531.00	2164108.95
176	06008304	332511.46	2164067.15
177	06008303	332495.14	2164032.24
178	66016	332468.75	2163975.76
179	06008302	332424.73	2163886.36
180	06008301	332416.54	2163869.74
181	06008300	332405.80	2163847.92
182	06008299	332393.98	2163823.92
183	66015	332296.14	2163625.20
184	66014	332067.62	2163146.38
185	66013	331814.46	2162620.07
186	06008298	331813.31	2162617.61
187	06008297	331759.47	2162502.52
188	66012	331744.52	2162470.55
189	06008296	331740.61	2162462.30
190	66011	331721.15	2162421.12
191	06008295	331708.66	2162398.00
192	06008294	331664.67	2162316.54
193	66010	331591.36	2162180.77
194	06008293	331580.01	2162156.74
195	06008292	331409.93	2161796.68
196	06008291	331402.45	2161780.86
197	06008290	331382.09	2161737.74
198	06008289	331343.44	2161655.92
199	0661076201	331328.24	2161623.75
200	06610762	331325.07	2161617.04
201	66009	331279.82	2161521.24
202	06008288	331240.17	2161437.92
203	66008	331134.30	2161215.47
204	06008287	331083.66	2161108.00
205	66007	330942.61	2160808.67
206	06008286	330941.11	2160805.65
207	06008285	330935.80	2160794.93
208	66006	330837.61	2160596.57

209	66005	330764.90	2160483.02
210	06008283	330627.10	2160274.80
211	66004	330606.90	2160244.28
212	06008182	330551.44	2160162.71
213	06008281	330404.09	2159945.98
214	66003	330159.41	2159586.09
215	0600828002	330140.33	2159558.44
216	0600828001	329978.88	2159324.45
217	06008280	329974.64	2159318.31
218	06008279	329969.19	2159310.40
219	06008278	329931.62	2159255.96
220	66002	329770.91	2159023.04
221	6600101	329744.82	2158970.92
222	66001	329739.21	2158959.71
223	6600002	329674.86	2158865.05
224	66101	330000.05	2158408.07
225	66102	330290.40	2158005.21
226	66103	330583.26	2157601.38
227	66104	330895.84	2157217.35
228	6610401	330963.46	2157130.71
229	66105	331082.91	2156977.66
230	66106	331264.89	2156758.29
231	66107	331474.62	2156502.48
232	66108	331850.91	2156146.01
233	6610801	332037.37	2155874.51
234	66109	332045.69	2155862.39
235	66110	332316.56	2155476.28
236	66111	332637.17	2155103.68
237	6611101	332637.67	2155103.13
238	6611102	332859.63	2154857.37
239	66112	332994.76	2154708.32
240	66113	333353.20	2154344.49
241	6611301	333537.48	2154117.53
242	66114	333652.64	2153975.70
243	6611401	333689.12	2153938.61
244	6611402	333821.63	2153805.29
245	66115	334005.65	2153620.58
246	66116	334267.01	2153363.43
247	6611601	334392.27	2153205.83
248	66117	334426.92	2153162.85
249	66118	334435.28	2153429.28
250	6611801	334393.67	2153859.10
251	66119	334391.55	2153883.45

252	66120	334420.89	2154180.19
253	66121	335063.95	2154175.37
254	66122	335793.16	2154189.98
255	66123	335680.27	2153975.75
256	66124	335732.67	2153798.37
257	66125	335808.61	2153439.20
258	66126	335934.70	2153146.26
259	6612601	336161.09	2152975.93
260	66127	336171.87	2152968.31
261	66128	336273.77	2152908.38
262	66129	336425.34	2152902.93
263	66130	336526.10	2152969.39
264	66131	336533.83	2153062.36
265	66132	336735.42	2153121.29
266	66133	336829.31	2153129.17
267	66134	337012.72	2153217.90
268	66135	337029.17	2153364.64
269	66135001	337263.70	2153365.37
270	66135002	337367.17	2153357.03
271	66135003	337447.86	2153412.77
272	66135004	337668.21	2153368.05
273	66135005	337773.11	2153183.21
274	66135006	337859.46	2153136.42
275	66135007	337905.47	2153140.77
276	66135008	337944.41	2153122.14
277	66135009	337992.44	2153130.49
278	66135010	338041.38	2153112.83
279	66135011	338103.92	2153125.12
280	66135012	338162.05	2153164.43
281	6613501201	338190.35	2153164.17
282	66135013	338243.05	2153163.67
283	6613501301	338245.83	2153162.21
284	66135014	338283.48	2153142.54
285	66135015	338330.03	2153157.88
286	66135016	338341.43	2153126.35
287	66135017	338378.92	2153123.22
288	66135018	338404.83	2153097.64
289	66135019	338444.32	2153095.01
290	66135020	338444.15	2153043.00
291	6613502001	338468.78	2153040.99
292	66135021	338481.65	2153040.39





**Перечень координат характерных точек границ Лозовского 1-го  
сельского поселения Верхнемамонского муниципального района  
Воронежской области**

№ п/п	Номер характерной точки границ	Координаты	
		X	Y
1	06001227	366972.15	2163538.76
2	56073	367205.06	2163741.08
3	56074	367356.75	2163872.61
4	56075	367886.03	2164331.42
5	5607501	368130.10	2164539.61
6	5607502	368163.25	2164566.05
7	5607503	368135.86	2164595.19
8	5607504	368107.15	2164610.30
9	5607505	368088.92	2164631.59
10	5607506	368056.35	2164669.63
11	5607507	367978.52	2164694.09
12	5607508	367909.60	2164799.67
13	5607509	367862.06	2164840.44
14	56075010	367861.88	2164840.60
15	56075011	367858.51	2164843.49
16	56075012	367796.23	2164901.17
17	56075013	367707.20	2165052.48
18	56075014	367667.95	2165219.97
19	56075015	367671.38	2165262.52
20	56075016	367714.23	2165423.60
21	56075017	367735.37	2165562.39
22	56075018	367752.31	2165585.20
23	56076	367857.37	2165726.65
24	56077	368258.25	2166180.56
25	20321458	368469.02	2166421.62
26	56078	368700.88	2166683.72
27	56079	368838.36	2166839.14
28	5607901	369024.50	2167253.63
29	56080	369023.63	2167313.77
30	56081	368854.89	2167690.42
31	5608101	368891.81	2167827.92
32	56082	368953.29	2168056.89
33	56083	369094.11	2168544.86
34	56084	369167.83	2168807.15
35	20011884	369184.22	2168862.80
36	56085	369325.91	2169343.86

37	56086	369070.66	2169538.37
38	5608701	369232.84	2170002.75
39	5609001	369873.88	2171850.19
40	5609101	370103.88	2172550.14
41	5609201	370189.02	2172787.48
42	5609202	370372.74	2173247.21
43	56093	370374.10	2173250.61
44	06610084	370029.70	2173514.15
45	0661008501	369845.48	2173647.96
46	0661008601	369738.00	2174066.07
47	0661083501	369216.71	2174044.57
48	0661008701	368748.06	2174117.66
49	0661009001	368520.68	2174266.76
50	0661009002	368425.99	2174301.45
51	06610091	368302.79	2174341.11
52	06000968	368280.95	2174280.50
53	06000978	368221.15	2174150.21
54	0661009201	368204.56	2174119.56
55	0661009301	367945.25	2174097.41
56	06610094	367777.48	2174078.27
57	0661009401	367742.82	2174048.33
58	0661009501	367666.16	2173964.52
59	0661009601	367020.75	2174652.81
60	0661009602	366758.37	2174914.96
61	06000027	366712.01	2174962.31
62	06000028	366557.66	2175129.39
63	06000029	366170.91	2175529.96
64	0600003001	365749.94	2175963.90
65	0661087401	365440.95	2176282.32
66	06000031	365284.52	2176443.53
67	06610875	365179.77	2176548.14
68	06000032	365014.37	2176713.32
69	0600003201	364883.64	2176847.57
70	0600003202	364454.45	2177288.32
71	0600003203	364404.63	2177339.48
72	06001672	364340.98	2177404.85
73	06610101	364317.41	2177428.09
74	06610949	364317.22	2177428.30
75	06610102	364194.96	2177555.83
76	06610103	364105.27	2177646.77
77	06610105	363837.22	2177927.75
78	06610108	363485.27	2178284.04
79	06610110	363179.76	2178599.12

80	0661011001	362941.59	2178851.47
81	0661011002	362896.70	2178900.65
82	06610113	362740.75	2179065.54
83	06610114	362553.20	2179262.10
84	06610116	362460.51	2179359.82
85	06610117	362308.75	2179520.65
86	06610118	362134.50	2179709.66
87	06610119	362111.44	2179735.57
88	06002051	362104.88	2179735.82
89	06002054	362077.09	2179730.60
90	06002066	361997.04	2179695.49
91	06002068	361964.95	2179671.11
92	06002075	361907.00	2179606.39
93	06002089	361838.62	2179534.24
94	06002093	361819.47	2179518.60
95	06002096	361788.89	2179504.42
96	06002106	361725.82	2179487.88
97	06002114	361693.77	2179461.81
98	06002133	361646.60	2179430.77
99	06002142	361613.78	2179423.32
100	06002161	361545.92	2179414.30
101	06002174	361512.05	2179418.27
102	06002184	361484.74	2179432.54
103	06002192	361457.48	2179444.26
104	06002204	361410.20	2179442.03
105	06002212	361382.44	2179435.10
106	06002224	361350.67	2179417.09
107	06002237	361325.29	2179395.39
108	06002250	361298.44	2179362.22
109	06002260	361275.77	2179331.68
110	06002275	361244.93	2179285.72
111	06002288	361176.59	2179234.34
112	06002299	361145.69	2179237.09
113	06002357	360953.76	2179220.46
114	06002378	360849.32	2179218.26
115	06002443	360684.49	2179171.08
116	06002474	360612.04	2179159.91
117	06002493	360574.09	2179157.69
118	06002504	360551.52	2179140.44
119	06002508	360531.09	2179087.65
120	06002531	360456.51	2179045.12
121	06002541	360420.93	2178988.73
122	06002572	360263.25	2178909.48

123	06002588	360198.24	2178845.06
124	06002604	360055.72	2178768.56
125	06610136	359976.80	2178735.87
126	06610138	359853.14	2178775.12
127	06610142	359648.36	2178690.21
128	06610148	359313.37	2178547.65
129	06610149	359307.14	2178458.46
130	06610150	359304.92	2178427.07
131	06610151	359296.75	2178311.86
132	06610160	358990.93	2178155.65
133	06610164	358802.78	2177985.02
134	06610169	358057.95	2177941.41
135	0600307701	358008.68	2177945.96
136	06003065	358025.63	2177926.62
137	06003058	358077.12	2177851.02
138	06003056	358085.67	2177775.77
139	06003054	358099.20	2177773.42
140	06003053	358131.00	2177728.13
141	06003048	358146.57	2177698.71
142	06003042	358179.21	2177653.43
143	06003030	358205.65	2177631.78
144	06003026	358224.98	2177637.98
145	06003023	358241.79	2177644.14
146	06003020	358252.09	2177630.73
147	06003014	358274.86	2177631.90
148	06003010	358296.13	2177618.64
149	06003004	358318.94	2177616.42
150	06003000	358341.89	2177604.04
151	06002992	358374.77	2177607.03
152	06002983	358394.45	2177586.13
153	06002977	358437.05	2177554.55
154	06002973	358476.11	2177535.61
155	06002969	358496.61	2177516.42
156	06002966	358521.41	2177491.36
157	06002961	358547.69	2177481.56
158	06002960	358552.87	2177472.32
159	06002957	358564.99	2177448.77
160	06002956	358574.33	2177444.67
161	06002954	358589.43	2177451.65
162	06002948	358600.49	2177445.03
163	06002938	358636.91	2177367.63
164	06002935	358654.59	2177371.26
165	06002928	358679.14	2177365.67

166	06002925	358701.30	2177349.05
167	06002920	358726.11	2177322.29
168	06002918	358743.33	2177295.43
169	06002917	358743.81	2177257.33
170	06002914	358757.71	2177226.19
171	06002910	358789.44	2177186.83
172	06002909	358799.83	2177165.80
173	06002907	358804.81	2177105.74
174	06002905	358815.17	2177087.26
175	06002900	358852.15	2177033.57
176	06002899	358848.90	2177023.36
177	06002898	358849.99	2177003.90
178	06002894	358854.55	2176976.87
179	06002892	358859.92	2176953.23
180	06002888	358885.02	2176903.61
181	06002867	358948.75	2176802.88
182	06002866	358947.40	2176776.60
183	06002863	358969.70	2176748.12
184	0600285301	358981.97	2176724.57
185	06002853	359037.36	2176670.30
186	06002849	359046.01	2176654.33
187	06002847	359044.66	2176627.22
188	06002845	359051.61	2176612.07
189	06002844	359063.53	2176603.77
190	06002840	359077.33	2176580.25
191	06002836	359099.43	2176567.85
192	06610988	359083.38	2176548.14
193	06000069	359075.73	2176538.75
194	06000070	358874.92	2176318.86
195	06002902	358846.86	2176288.14
196	06610989	358837.19	2176277.56
197	06000071	358589.52	2176006.52
198	06000072	358347.93	2175741.05
199	06003115	357774.56	2175139.49
200	06003136	357674.32	2175097.36
201	06003145	357624.39	2175059.78
202	06003152	357577.21	2175051.10
203	06003163	357533.41	2175042.49
204	06003168	357501.95	2175011.26
205	06003171	357487.78	2175001.62
206	06003175	357466.84	2174991.82
207	06003180	357437.27	2174951.31
208	06003182	357413.24	2174927.88

209	06003186	357385.60	2174915.40
210	06003196	357335.61	2174919.37
211	06003200	357318.01	2174912.19
212	06003202	357299.02	2174890.57
213	06003218	357213.30	2174864.91
214	06003221	357182.19	2174856.59
215	06003227	357145.03	2174854.06
216	06003234	357104.60	2174846.38
217	06003244	357051.26	2174848.58
218	06003248	357015.41	2174824.88
219	06003253	356989.76	2174798.03
220	06003256	356970.42	2174753.51
221	06003261	356948.75	2174738.61
222	06003263	356928.68	2174727.98
223	06003266	356918.40	2174694.69
224	06003267	356918.18	2174665.86
225	06003269	356892.30	2174650.02
226	06003270	356880.20	2174622.61
227	06003279	356852.21	2174508.38
228	06003283	356836.54	2174411.37
229	06003292	356807.85	2174290.33
230	06003293	356805.91	2174262.31
231	06003289	356823.19	2174205.89
232	06003273	356868.55	2174102.61
233	06003274	356867.96	2174090.73
234	06003280	356848.09	2174070.79
235	06003281	356847.55	2174056.36
236	06003276	356864.00	2174038.92
237	06003278	356860.06	2174025.27
238	06003286	356828.47	2173999.97
239	06003295	356803.15	2173957.86
240	06003299	356792.36	2173909.29
241	06003294	356803.21	2173876.47
242	06003297	356802.16	2173846.77
243	06610177	356802.32	2173845.96
244	0661017701	356811.61	2173800.35
245	0661017702	356802.84	2173775.57
246	0661017703	356775.89	2173730.87
247	0661017704	356758.12	2173692.32
248	06610178	356715.59	2173664.24
249	0661017801	356683.48	2173583.82
250	0661017802	356659.33	2173566.33
251	0661017803	356603.00	2173550.66

252	0661017804	356576.49	2173564.48
253	0661017805	356554.34	2173532.61
254	06610179	356537.48	2173529.69
255	0661017901	356513.83	2173528.31
256	0661017902	356484.50	2173515.79
257	0661017903	356468.58	2173508.65
258	0661017904	356444.86	2173510.66
259	0661017905	356421.71	2173485.56
260	0661017906	356408.04	2173476.14
261	0661018001	356363.72	2173473.58
262	0661018002	356294.51	2173430.53
263	0661018003	356284.74	2173413.37
264	0661018004	356240.36	2173394.60
265	06610182	356233.91	2173380.05
266	0661018201	356228.55	2173354.50
267	0661018202	356220.46	2173338.22
268	0661018203	356198.02	2173320.78
269	0661018204	356187.57	2173295.97
270	06610183	356180.85	2173274.67
271	06003475	356174.92	2173255.85
272	06003480	356168.27	2173250.62
273	06003488	356145.56	2173245.89
274	06610184	356139.62	2173236.76
275	06610186	355934.70	2173048.39
276	06003691	355415.64	2172572.18
277	06003700	355377.74	2172537.32
278	06611090	355090.84	2172273.49
279	06003768	354984.84	2172173.70
280	06003781	354919.66	2172147.76
281	06003782	354919.48	2172147.69
282	06003784	354916.97	2172145.47
283	0600378401	354776.92	2172021.52
284	06003826	354770.23	2172015.59
285	0600382601	354774.24	2172006.44
286	0600382602	354687.15	2171690.16
287	0600382603	354653.29	2171573.80
288	0600382604	354766.22	2171366.55
289	0600382605	354862.18	2171120.97
290	0600382606	354871.00	2171098.81
291	0600382607	354940.55	2170889.08
292	0600382608	354992.86	2170756.70
293	0600382609	355047.68	2170614.36
294	06003826010	355052.42	2170598.66



295	06003826011	355106.68	2170493.04
296	06003826012	355117.69	2170472.37
297	0661019101	355116.26	2170430.99
298	0661019102	355116.74	2170398.18
299	0661019103	355118.64	2170356.33
300	0661019104	355116.74	2170327.32
301	0661019105	355108.41	2170298.47
302	0661019106	355104.51	2170281.98
303	06610192	355092.13	2170223.51
304	06610193	355072.04	2169927.78
305	06610196	355034.82	2169759.97
306	0661019601	355008.93	2169407.59
307	0661019602	355008.04	2169396.02
308	0661019603	354990.65	2169169.08
309	0661019604	354961.44	2168791.08
310	0661019605	354929.22	2168322.14
311	0661019606	354931.89	2168254.81
312	0661019607	354925.31	2168145.50
313	0661019608	354909.61	2167996.95
314	0661019901	354906.27	2167939.54
315	0661019902	354894.81	2167865.37
316	0661019903	354862.09	2167792.12
317	0661019904	354863.90	2167768.53
318	0661019905	354860.20	2167741.95
319	0661020101	354782.15	2167355.37
320	0661020102	354781.46	2167351.71
321	0661020103	354789.46	2167348.71
322	0661020701	354766.28	2167182.30
323	0661020201	354839.39	2167017.21
324	0661020501	354828.91	2166890.80
325	0661110701	354936.24	2166826.85
326	0600376701	354953.35	2166817.55
327	0661110601	355053.08	2166762.79
328	0661110501	355218.75	2166684.85
329	0600369501	355427.17	2166599.48
330	0661110401	355608.69	2166541.07
331	0661110301	355684.80	2166519.13
332	0661110201	355802.86	2166488.55
333	0600356201	355902.44	2166467.77
334	0661110101	356015.02	2166447.87
335	0661110102	356087.58	2166437.06
336	0661110103	356149.50	2166429.26
337	0661110104	356158.94	2166423.24

338	06003481	356166.69	2166374.16
339	06003470	356189.29	2166370.51
340	06003436	356284.88	2166356.83
341	06003434	356285.81	2166356.69
342	0600343401	356286.24	2166323.74
343	06000307	356286.28	2166320.09
344	06000308	356279.04	2165402.22
345	06000309	356265.18	2164346.71
346	06610176	357094.45	2164251.13
347	0661017601	357516.81	2164209.92
348	0661017602	357613.88	2164214.23
349	0661017201	357825.36	2164197.75
350	0661016501	358108.68	2164175.67
351	0661016502	358663.86	2164133.53
352	0661016301	358788.56	2164122.68
353	0661016302	359028.90	2164123.81
354	06610156	359074.69	2164115.52
355	06610146	359330.15	2163891.04
356	06610135	360056.09	2163248.04
357	0661013501	360163.80	2163429.38
358	56054	360237.28	2163521.28
359	56055	360331.58	2163393.75
360	56056	360775.73	2162820.74
361	56057	361126.39	2162518.77
362	06610886	361209.41	2162447.18
363	0661088601	361408.24	2162275.75
364	56058	361500.45	2162196.26
365	5605801	361762.41	2161959.51
366	5605802	361762.44	2161959.48
367	5605803	361918.11	2161818.79
368	5605804	361918.13	2161818.78
369	5605805	362015.79	2161730.51
370	56060	362023.08	2161723.92
371	5606001	362038.00	2161742.04
372	5606002	362049.34	2161755.82
373	5606003	362071.74	2161731.01
374	5606004	362112.39	2161685.98
375	56061	362215.36	2161571.95
376	5606101	362273.15	2161540.85
377	56062	362337.93	2161506.00
378	5606201	362351.19	2161490.97
379	56063	362660.06	2161687.24
380	56064	362923.15	2161388.95

381	56066	363664.12	2160559.90
382	56067	364257.83	2161103.20
383	56068	364957.88	2161742.81
384	06610864	365441.86	2162181.15
385	56069	365550.99	2162279.99
386	06610863	365843.82	2162541.06
387	56070	366036.23	2162712.62
388	56071	366718.35	2163319.71
389	56072	366971.60	2163538.28



**Перечень координат характерных точек границ Мамоновского  
сельского поселения Верхнемамонского муниципального района  
Воронежской области**

№ п/п	Номер ха- рактерной точки границ	Координаты	
		X	Y
1	56111013	378561.21	2179878.91
2	58101	378544.34	2179925.50
3	58102038	378473.06	2179978.61
4	58102037	378461.14	2180048.38
5	58102036	378398.57	2180076.11
6	58102035	378336.06	2180100.33
7	58102034	378323.86	2180134.59
8	5810203301	378300.41	2180155.44
9	58102033	378299.47	2180156.28
10	58102032	378218.07	2180199.51
11	58102031	378167.98	2180262.03
12	58102030	378158.06	2180358.94
13	58102029	377898.70	2180397.99
14	58102028	377811.81	2180387.67
15	58102027	377636.42	2180270.51
16	58102026	377545.59	2180251.66
17	58102025	377466.46	2180266.91
18	58102024	377386.25	2180235.66
19	58102023	377315.82	2180227.99
20	58102022	377279.43	2180218.15
21	58102021	377178.22	2180239.20
22	58102020	377010.43	2180377.61
23	58102019	376957.76	2180395.61
24	58102018	376937.38	2180382.92
25	58102017	376858.00	2180423.17
26	58102016	376787.79	2180498.51
27	58102015	376736.63	2180516.02
28	58102014	376699.22	2180506.67
29	58102013	376510.82	2180496.89
30	58102012	376417.09	2180522.50
31	58102011	376302.75	2180558.43
32	58102010	376218.37	2180598.63
33	58102009	376081.24	2180666.33
34	58102008	376003.96	2180748.60
35	58102007	375883.15	2180781.96
36	58102006	375805.97	2180801.23

37	58102005	375665.90	2180810.41
38	58102004	375419.20	2180938.08
39	58102003	375059.23	2181042.69
40	58102	374944.86	2180904.96
41	10575910	374841.93	2181055.00
42	58103	374573.31	2181446.56
43	58104	374342.80	2181787.03
44	5810401	374101.83	2182140.54
45	5810402	374101.19	2182141.48
46	58105	374023.14	2182255.98
47	58106	373741.58	2182668.93
48	58107	373525.03	2182988.79
49	58108	373125.62	2183569.58
50	58108001	372986.23	2183402.21
51	58108002	372946.75	2183357.82
52	58108003	372921.01	2183263.38
53	58108004	372888.55	2183232.74
54	58108005	372808.68	2183097.91
55	58108006	372782.22	2183067.47
56	58108007	372751.07	2183042.38
57	58108008	372735.25	2183022.82
58	58108009	372709.97	2183015.94
59	58108010	372666.06	2182998.41
60	58108011	372641.21	2182979.04
61	58108012	372594.27	2182962.40
62	58108013	372560.59	2182938.23
63	58108014	372492.60	2182922.36
64	58108015	372462.08	2182893.79
65	58108016	372408.63	2182891.44
66	58108017	372369.63	2182875.58
67	58108018	372150.29	2182796.44
68	58108019	372110.65	2182756.55
69	58108020	372068.20	2182711.06
70	58108021	372065.89	2182662.45
71	58108022	372045.51	2182629.73
72	58108023	372000.25	2182593.15
73	58108024	371951.36	2182545.92
74	58108025	371900.28	2182547.66
75	58108026	371858.69	2182535.21
76	58108027	371805.36	2182514.85
77	58108028	371761.90	2182484.33
78	58108029	371696.90	2182440.06
79	58108030	371652.07	2182405.48

80	58108031	371591.33	2182339.35
81	58108032	371516.71	2182284.24
82	58108033	371247.26	2182076.80
83	58108034	371134.81	2181986.86
84	58108035	371006.94	2182024.45
85	58108036	370965.29	2181984.99
86	58108037	370939.44	2181980.09
87	58108038	370907.99	2181993.01
88	58108039	370877.45	2182022.46
89	58108040	370837.75	2182027.59
90	58108041	370787.12	2181987.32
91	58108042	370742.97	2182034.31
92	06000629	370717.38	2182043.79
93	06000631	370703.15	2181973.58
94	06000632	370674.04	2181948.83
95	06000634	370652.64	2181919.57
96	06000635	370635.19	2181904.37
97	06000636	370607.52	2181871.17
98	06000638	370583.74	2181834.66
99	06000639	370556.71	2181811.64
100	06000640	370537.55	2181796.83
101	06000641	370526.44	2181781.77
102	06000642	370516.12	2181748.50
103	06000643	370507.04	2181717.38
104	06000644	370493.08	2181696.75
105	06000646	370464.67	2181679.21
106	06000650	370425.97	2181668.24
107	06000653	370411.69	2181662.86
108	06000654	370399.94	2181638.03
109	06000655	370384.91	2181627.98
110	06000664	370326.08	2181608.54
111	06000667	370299.49	2181584.68
112	06000670	370269.42	2181545.49
113	06000673	370239.10	2181517.74
114	06000674	370223.02	2181497.49
115	06000675	370203.72	2181487.98
116	06000676	370177.44	2181443.48
117	06000679	370150.13	2181423.10
118	06000680	370140.41	2181409.23
119	06000682	370096.96	2181376.89
120	06000684	370083.54	2181359.51
121	06000685	370062.05	2181329.15
122	06000686	370048.73	2181294.82

123	06000687	370030.00	2181271.33
124	06000688	370010.95	2181257.58
125	06000692	369970.03	2181239.31
126	06000693	369924.47	2181220.05
127	06000695	369897.25	2181223.84
128	06000696	369878.48	2181228.32
129	06000699	369848.05	2181226.50
130	06000701	369798.91	2181267.30
131	06000704	369737.24	2181289.05
132	06000707	369690.79	2181311.72
133	06000708	369665.59	2181304.98
134	06000710	369653.46	2181295.07
135	06000002	369631.35	2181203.61
136	06000003	369520.90	2180797.56
137	06000004	369441.50	2180496.64
138	0600000401	369353.45	2180169.21
139	0600000402	369346.54	2180143.50
140	0600000403	369307.15	2179997.01
141	0600000404	369299.46	2179968.42
142	06000005	369227.22	2179699.73
143	06000006	369062.49	2179168.45
144	06000007	368897.08	2178695.53
145	06610840	368809.60	2178466.58
146	06000008	368671.65	2178105.53
147	06000009	368777.91	2177650.03
148	06000010	368944.39	2177076.95
149	06000786	369062.88	2176664.60
150	06000789	369060.21	2176595.92
151	06000783	369067.61	2176567.29
152	06000782	369067.96	2176552.05
153	06610839	369067.22	2176548.14
154	06000792	369054.39	2176479.72
155	06000794	369048.76	2176429.61
156	06000781	369072.18	2176364.94
157	06000787	369062.78	2176332.52
158	06000790	369060.09	2176301.96
159	06610838	369066.17	2176277.56
160	06000779	369077.73	2176231.23
161	06000785	369063.84	2176173.29
162	06000807	369006.50	2176131.27
163	06000811	368990.94	2176109.72
164	06000814	368982.78	2176022.27
165	06000821	368959.50	2176005.62

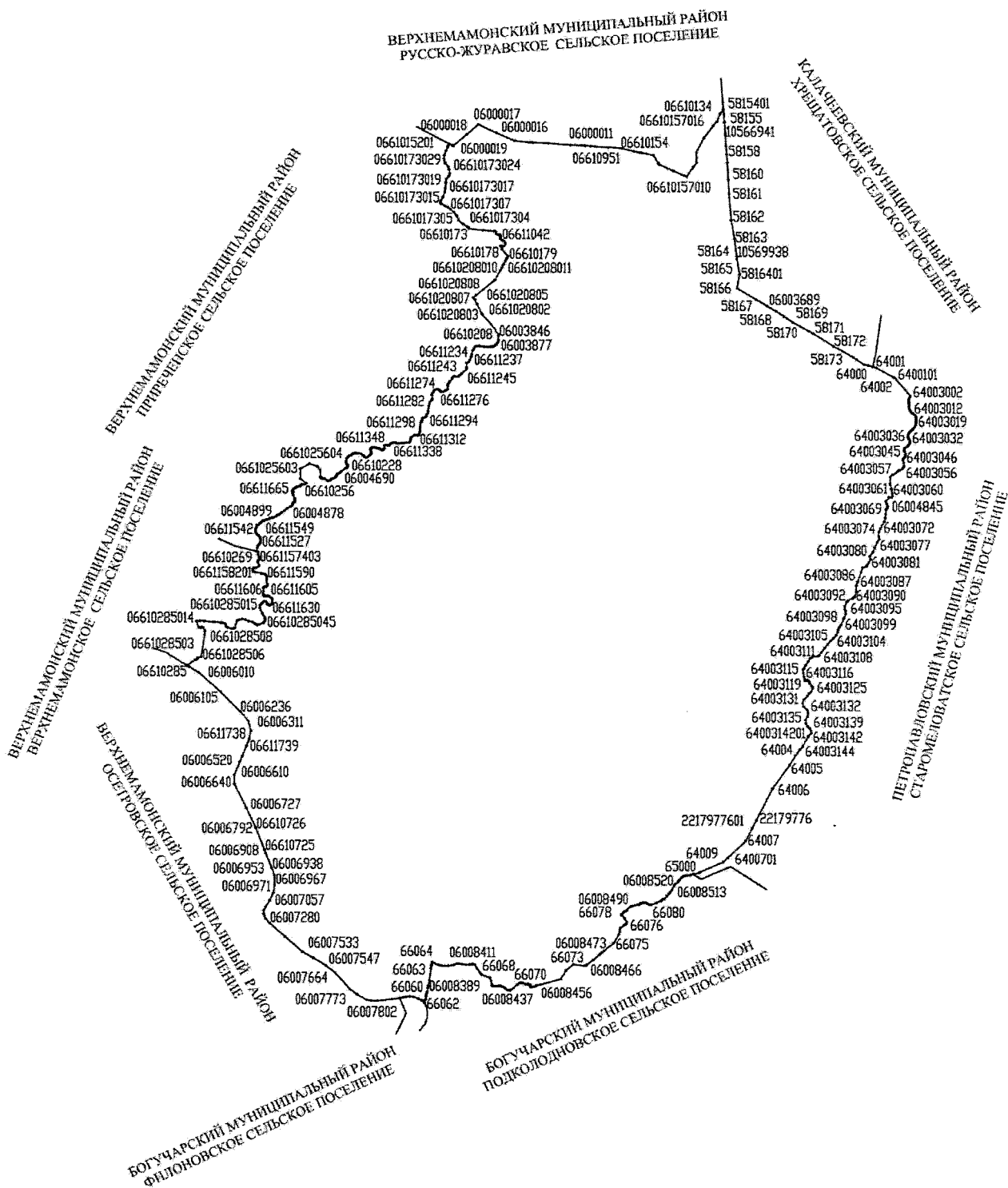


166	06000829	368937.36	2175976.29
167	06000833	368923.60	2175949.70
168	06000838	368904.72	2175925.54
169	06000843	368880.04	2175933.42
170	06000847	368860.76	2175927.03
171	06000850	368830.85	2175905.14
172	06000857	368798.72	2175831.51
173	06000858	368787.62	2175799.92
174	06000871	368746.95	2175767.60
175	06000875	368715.66	2175732.13
176	06000880	368682.63	2175661.03
177	06000892	368646.73	2175592.05
178	06000898	368635.55	2175555.23
179	06000894	368643.72	2175519.12
180	06000890	368648.19	2175448.12
181	06000886	368661.80	2175380.87
182	06000885	368662.41	2175322.42
183	06000897	368637.60	2175267.23
184	06000911	368566.54	2175187.33
185	06000916	368503.75	2175133.18
186	06000919	368484.34	2175090.90
187	06000925	368457.18	2175052.55
188	06000942	368369.66	2174983.86
189	06000952	368348.44	2174837.29
190	06000955	368345.76	2174798.21
191	06000947	368355.95	2174689.31
192	06000949	368352.99	2174571.42
193	06000959	368322.77	2174396.53
194	06610091	368302.79	2174341.11
195	0661009002	368425.99	2174301.45
196	0661009001	368520.68	2174266.76
197	0661008701	368748.06	2174117.66
198	0661083501	369216.71	2174044.57
199	0661008601	369738.00	2174066.07
200	0661008501	369845.48	2173647.96
201	06610084	370029.70	2173514.15
202	56093	370374.10	2173250.61
203	5609708	370377.52	2173247.72
204	5609707	370944.11	2173646.71
205	5609706	370984.04	2173679.33
206	5609705	371539.61	2174069.47
207	5609704	371539.64	2174069.50
208	5609703	371843.47	2174282.80

209	5609702	372320.57	2174632.80
210	5609701	372861.18	2175028.36
211	56097	373017.36	2175142.54
212	5609801	373176.45	2175260.84
213	56098	373302.99	2175354.96
214	56099	373409.61	2175534.82
215	5610003	373454.42	2175553.05
216	5610002	373630.33	2175624.64
217	5610001	373779.50	2175685.49
218	56100	374114.58	2175821.72
219	56111004034	374192.59	2175855.58
220	56111004033	374370.85	2175932.95
221	56111004032	374381.25	2175937.46
222	56111004031	374405.82	2175948.12
223	56111004030	374406.92	2175944.98
224	56111004029	374534.71	2176002.13
225	56111004028	375793.44	2177084.89
226	56111004027	376053.42	2177300.75
227	56111004026	376366.82	2177551.42
228	56111004025	376414.58	2177486.15
229	56111004024	376485.50	2177340.04
230	56111004023	376540.47	2177272.89
231	56111004022	376553.82	2177233.32
232	56111004021	376604.91	2177170.01
233	56111004020	376647.49	2177140.72
234	56111004019	376671.79	2177100.05
235	56111004018	376734.20	2177069.37
236	56111004017	376817.63	2177007.96
237	56111004016	376881.36	2176965.48
238	56111004015	376998.45	2176911.62
239	56111004014	377005.44	2176995.28
240	56111004013	377029.26	2177066.26
241	56111004012	377050.19	2177174.50
242	56111004011	377119.68	2177320.55
243	56111004010	377114.24	2177448.87
244	56111004009	377152.33	2177507.14
245	56111004008	377176.38	2177604.07
246	56111004007	377980.81	2177696.51
247	56111004006	378012.67	2177638.10
248	56111004005	378017.98	2177648.72
249	56111004004	378041.34	2177711.38
250	56111004003	378113.56	2177720.94
251	56111004002	378220.43	2177738.85

252	56111004001	378269.99	2177813.90
253	56111004	378198.77	2177853,04
254	5611100904	378223.89	2177898.74
255	5611100903	378392.32	2178090.61
256	5611100902	378474.74	2178345.27
257	5611100901	378525.53	2178369.69
258	56111009	378618.17	2178658.93
259	56111010	378667.32	2178885.33
260	5611101202	378699.17	2179148.08
261	5611101201	378669.99	2179322.80
262	56111012	378604.54	2179714.78

# Карта-схема границ Нижнемамонского 1-го сельского поселения Верхнемамонского муниципального района Воронежской области



**Перечень координат характерных точек границ Нижнемамонского 1-го  
сельского поселения Верхнемамонского муниципального района  
Воронежской области**

№ п/п	Номер характерной точки границ	Координаты	
		X	Y
1	0661015201	359265.13	2183557.44
2	0661015202	359220.73	2183647.30
3	06000019	359212.17	2183664.64
4	06000018	359484.67	2183983.27
5	06000017	359721.40	2184258.59
6	06000016	359523.04	2184683.57
7	06000015	359332.40	2185120.21
8	06000014	359296.90	2185491.70
9	06610952	359294.40	2185550.33
10	06000013	359279.00	2185911.29
11	06000012	359235.53	2186434.87
12	06000011	359223.68	2186718.79
13	0600001101	359221.10	2186780.65
14	0600001102	359209.42	2186926.15
15	06002819	359199.98	2187043.78
16	06610951	359183.84	2187329.05
17	06610154	359155.55	2187645.15
18	06610155	359090.31	2187948.51
19	06610157	359070.78	2188038.89
20	0661015701	359065.12	2188073.25
21	0661015702	359056.51	2188112.72
22	0661015703	359030.23	2188233.52
23	0661015704	358994.10	2188398.86
24	0661015705	358807.15	2188516.65
25	0661015706	358782.80	2188532.26
26	0661015707	358768.27	2188541.88
27	0661015708	358625.01	2188873.37
28	0661015709	358523.28	2189106.10
29	06610157010	358491.85	2189183.97
30	06610157011	358712.84	2189345.55
31	06610157012	358818.29	2189422.65
32	06610157013	358921.80	2189422.01
33	06610157014	359056.57	2189416.57
34	06610157015	359398.85	2189590.03
35	06610157016	359695.49	2189820.71
36	06610157017	359798.17	2189901.59

37	06610157018	359975.99	2189980.21
38	06610134	360088.73	2190056.84
39	5815401	360035.45	2190061.19
40	58155	359973.26	2190066.28
41	58156	359776.60	2190079.50
42	58157	359506.72	2190100.82
43	10566941	359470.43	2190103.27
44	10567064	359222.21	2190120.03
45	58158	359017.20	2190133.88
46	58159	358822.36	2190147.21
47	58160	358410.69	2190173.13
48	58161	358081.97	2190185.66
49	58162	357466.47	2190238.51
50	58163	357022.58	2190319.12
51	10569938	356598.82	2190368.08
52	06610971	356556.19	2190373.01
53	58164	356552.97	2190373.38
54	5816401	356187.05	2190437.52
55	58165	356186.41	2190437.41
56	58166	355857.52	2190378.04
57	58167	355594.41	2190822.96
58	06003689	355436.75	2191092.76
59	58168	355316.38	2191298.76
60	58169	355190.75	2191491.23
61	58170	355050.96	2191705.39
62	58171	354784.29	2192183.86
63	58172	354489.00	2192662.58
64	58173	354218.64	2193128.37
65	5817301	354159.45	2193216.62
66	58174	354046.35	2193385.25
67	6400001	354025.56	2193470.44
68	64000	353995.83	2193588.08
69	64001	353969.20	2193677.89
70	6400101	353749.32	2194077.17
71	64002	353728.52	2194114.95
72	64003	353306.22	2194476.03
73	64003001	353275.25	2194470.69
74	64003002	353244.33	2194453.77
75	64003003	353204.35	2194446.42
76	64003004	353169.87	2194445.79
77	64003005	353132.35	2194450.65
78	64003006	353084.35	2194453.47
79	64003007	353039.87	2194449.31

80	64003008	352988.84	2194456.61
81	64003009	352949.80	2194469.97
82	64003010	352920.71	2194493.85
83	64003011	352891.61	2194523.24
84	64003012	352866.99	2194557.64
85	64003013	352841.87	2194589.04
86	64003014	352817.31	2194605.95
87	64003015	352789.79	2194614.35
88	64003016	352742.79	2194615.17
89	64003017	352694.80	2194614.99
90	64003018	352638.82	2194610.28
91	64003019	352595.86	2194601.12
92	64003020	352555.43	2194583.47
93	64003021	352519.05	2194552.84
94	64003022	352494.16	2194525.75
95	64003023	352472.74	2194503.17
96	64003024	352446.86	2194473.08
97	64003025	352416.46	2194449.47
98	64003026	352387.01	2194436.36
99	64003027	352340.05	2194425.19
100	64003028	352312.56	2194425.08
101	64003029	352286.51	2194437.48
102	64003030	352252.97	2194452.86
103	64003031	352230.42	2194466.27
104	64003032	352190.41	2194468.12
105	64003033	352148.46	2194456.96
106	64003034	352125.54	2194438.38
107	64003035	352098.12	2194416.29
108	64003036	352076.73	2194389.70
109	64003037	352057.30	2194367.64
110	64003038	352034.41	2194341.55
111	64003039	351989.43	2194335.88
112	64003040	351968.91	2194342.81
113	64003041	351902.34	2194364.55
114	64003042	351873.35	2194362.95
115	64003043	351848.89	2194353.36
116	64003044	351824.95	2194337.27
117	64003045	351797.53	2194317.67
118	64003046	351778.57	2194310.10
119	64003047	351755.08	2194305.02
120	64003048	351691.03	2194320.27
121	64003049	351629.48	2194335.03
122	64003050	351596.05	2194320.92

123	64003051	351575.62	2194301.84
124	64003052	351548.64	2194297.24
125	6400305201	351511.40	2194218.99
126	64003053	351510.06	2194216.57
127	64003054	351490.13	2194180.38
128	64003055	351445.43	2194130.12
129	64003056	351406.36	2194056.41
130	64003057	351358.15	2194009.13
131	64003058	351191.71	2193999.67
132	64003059	351060.57	2194027.90
133	64003060	350960.47	2194047.33
134	64003061	350898.44	2194053.46
135	64003062	350866.07	2194032.28
136	64003063	350866.42	2193971.28
137	64003064	350778.86	2193897.29
138	64003065	350716.78	2193914.42
139	64003066	350667.13	2193940.13
140	06004845	350646.71	2193933.49
141	64003067	350620.22	2193924.86
142	6400306701	350588.48	2193906.96
143	64003068	350570.89	2193897.05
144	64003069	350471.94	2193891.51
145	64003070	350378.49	2193882.97
146	64003071	350299.65	2193858.01
147	64003072	350131.72	2193763.05
148	64003073	350051.94	2193727.10
149	64003074	349950.96	2193724.51
150	64003075	349879.40	2193736.60
151	64003076	349811.19	2193690.21
152	64003077	349683.04	2193630.47
153	64003078	349575.79	2193589.86
154	64003079	349483.21	2193518.33
155	64003080	349405.12	2193535.37
156	64003081	349318.93	2193484.88
157	64003082	349284.10	2193456.68
158	64003083	349242.22	2193436.94
159	64003084	349208.26	2193343.76
160	64003085	349107.98	2193309.68
161	64003086	348878.98	2193226.87
162	64003087	348789.68	2193194.35
163	64003088	348647.21	2193192.03
164	22179758	348527.07	2193156.50
165	64003089	348523.10	2193155.33



166	64003090	348489.69	2193106.78
167	64003091	348436.40	2192998.19
168	64003092	348407.95	2192975.64
169	64003093	348299.54	2192926.95
170	64003094	348238.56	2192922.85
171	64003095	348193.04	2192939.26
172	64003096	348122.54	2192941.63
173	64003097	348016.63	2192902.44
174	64003098	347859.28	2192831.68
175	64003099	347801.35	2192795.07
176	64003100	347745.91	2192765.47
177	64003101	347681.43	2192756.36
178	64003102	347613.01	2192719.25
179	64003103	347544.14	2192658.13
180	64003104	347479.28	2192582.52
181	64003105	347403.90	2192518.40
182	64003106	347307.55	2192440.74
183	64003107	347212.69	2192372.07
184	64003108	347137.29	2192318.45
185	64003109	347116.39	2192268.91
186	64003110	347083.12	2192139.87
187	64003111	347063.70	2192101.34
188	64003112	346991.29	2192055.22
189	6400311201	346898.56	2191997.25
190	64003113	346841.51	2191961.58
191	64003114	346794.43	2191936.82
192	64003115	346713.29	2191939.14
193	64003116	346627.04	2191957.32
194	64003117	346566.01	2191969.98
195	64003118	346528.22	2191990.03
196	64003119	346550.55	2192033.92
197	64003120	346543.62	2192057.67
198	64003121	346505.77	2192079.22
199	64003122	346470.81	2192090.38
200	6400312201	346470.36	2192090.78
201	64003123	346421.63	2192133.51
202	64003124	346399.45	2192150.67
203	64003125	346350.17	2192157.27
204	64003126	346270.49	2192121.68
205	64003127	346231.37	2192077.49
206	6400312701	346228.30	2192074.02
207	64003128	346167.24	2192035.65
208	64003129	346079.53	2191948.72

209	64003130	345998.08	2191920.56
210	64003131	345924.03	2191946.72
211	64003132	345839.80	2192029.03
212	64003133	345772.35	2192052.45
213	64003134	345681.90	2192036.95
214	64003135	345595.97	2191994.61
215	64003136	345504.05	2192004.08
216	64003137	345442.20	2192038.22
217	64003138	345400.72	2192089.15
218	64003139	345349.85	2192123.71
219	64003140	345288.65	2192127.85
220	64003141	345216.00	2192066.02
221	6400314101	345197.65	2192054.88
222	64003142	345136.79	2192017.93
223	6400314201	345128.20	2192013.47
224	64003143	344970.53	2191931.47
225	6400314301	344960.74	2191922.82
226	64003144	344885.37	2191856.15
227	64004	344753.34	2191757.18
228	64005	344514.84	2191608.01
229	64006	343949.07	2191207.74
230	22179776	343185.23	2190818.08
231	2217977601	343000.09	2190723.63
232	64007	342692.76	2190566.85
233	6400701	342283.93	2190139.94
234	64008	342187.40	2190039.14
235	64009	341948.72	2189501.95
236	6400901	341931.85	2189464.02
237	65000	341882.81	2189353.69
238	66086	341900.24	2189338.84
239	06008525	341898.46	2189331.19
240	06008524	341877.97	2189264.58
241	66085	341875.49	2189256.51
242	06008523	341868.75	2189199.88
243	06008522	341861.34	2189145.14
244	66084	341840.57	2189092.73
245	06008521	341810.09	2189052.25
246	06008520	341762.56	2189006.42
247	06008519	341736.20	2188987.60
248	66083	341700.96	2188968.00
249	06008518	341699.91	2188966.38
250	06008517	341662.52	2188908.97
251	66082	341651.94	2188895.47

252	06008516	341609.70	2188877.04
253	06008515	341522.29	2188824.89
254	06008514	341472.65	2188792.37
255	06008513	341460.18	2188780.70
256	06008512	341432.61	2188754.91
257	06008511	341381.82	2188714.75
258	06008510	341327.95	2188668.83
259	06008509	341297.30	2188639.78
260	06008508	341296.90	2188624.53
261	66081	341295.04	2188608.66
262	06008507	341279.26	2188589.83
263	06008506	341258.53	2188564.03
264	06008505	341218.69	2188476.80
265	06008504	341213.67	2188465.78
266	06008503	341173.22	2188357.46
267	66080	341168.16	2188309.08
268	06008502	341176.24	2188284.67
269	06008501	341194.60	2188253.68
270	06008500	341212.85	2188229.45
271	06008499	341220.51	2188197.45
272	06008498	341222.94	2188187.29
273	66079	341223.52	2188155.12
274	06008497	341215.67	2188120.24
275	06008496	341199.27	2188089.44
276	06008495	341171.95	2188052.51
277	06008494	341167.20	2188027.53
278	06008493	341153.37	2187954.76
279	06008492	341141.59	2187902.87
280	06008491	341128.56	2187872.98
281	06008490	341106.36	2187834.45
282	06008489	341061.47	2187784.49
283	06008488	341036.42	2187762.84
284	06008487	341016.52	2187737.91
285	06008486	341006.69	2187719.09
286	06008485	340995.16	2187700.24
287	06008484	340970.14	2187676.90
288	06008483	340935.37	2187642.40
289	66078	340930.98	2187638.06
290	06008482	340919.47	2187651.67
291	06008481	340849.15	2187712.19
292	66077	340765.63	2187760.79
293	06008480	340745.84	2187756.62
294	06008479	340712.09	2187745.25

295	06008478	340684.77	2187702.50
296	66076	340619.25	2187613.00
297	06008477	340590.61	2187601.00
298	06008476	340525.63	2187595.50
299	06008475	340460.81	2187576.52
300	66075	340271.88	2187461.35
301	06008474	340082.06	2187230.60
302	06008473	340032.79	2187170.34
303	06008472	339986.09	2187116.71
304	06008471	339857.41	2186965.30
305	06008470	339750.61	2186825.45
306	06008469	339740.64	2186813.66
307	06008468	339731.81	2186795.50
308	66074	339728.46	2186779.60
309	06008467	339725.66	2186764.52
310	06008466	339724.61	2186750.51
311	66073	339758.35	2186495.80
312	66072	339605.16	2186318.75
313	06610431	339408.52	2186198.57
314	66071	339407.97	2186198.24
315	06008465	339303.68	2185807.76
316	06008464	339279.10	2185713.28
317	06008463	339259.83	2185633.90
318	06008462	339257.45	2185624.09
319	06008461	339257.00	2185622.24
320	06008460	339244.52	2185609.30
321	06008459	339228.90	2185581.90
322	06008458	339224.22	2185550.33
323	06008457	339216.80	2185500.36
324	06008456	339228.96	2185484.50
325	06008455	339252.78	2185480.70
326	06008454	339274.51	2185472.48
327	06008453	339278.39	2185471.02
328	06008452	339280.45	2185466.56
329	06008451	339288.35	2185449.44
330	06008450	339294.28	2185436.59
331	06008449	339294.52	2185422.99
332	06008448	339294.68	2185414.57
333	06008447	339289.34	2185381.44
334	06008446	339292.34	2185356.08
335	06008445	339315.95	2185316.72
336	06008444	339331.93	2185277.20
337	66070	339333.17	2185255.20

338	06008443	339321.79	2185227.89
339	06008442	339275.41	2185166.88
340	06008441	339201.40	2185085.88
341	06008440	339153.27	2185027.38
342	06008439	339140.97	2185004.29
343	06008438	339138.88	2184978.84
344	06008437	339140.05	2184961.07
345	06008436	339146.23	2184947.63
346	06008435	339161.95	2184922.52
347	06008434	339194.05	2184882.46
348	06008433	339214.11	2184851.49
349	06008432	339235.19	2184811.23
350	06008431	339250.33	2184771.70
351	06008430	339250.89	2184740.37
352	06008429	339240.16	2184677.49
353	06008428	339241.36	2184658.03
354	66069	339239.88	2184598.71
355	06008427	339245.76	2184585.85
356	06008426	339248.71	2184579.40
357	06008425	339262.46	2184569.49
358	06008424	339304.09	2184565.18
359	06008423	339367.93	2184551.98
360	66068	339434.51	2184527.81
361	06008422	339440.38	2184519.66
362	66067	339521.35	2184321.06
363	06008421	339554.07	2184293.72
364	06008420	339652.06	2184221.01
365	06008419	339740.14	2184166.91
366	06008418	339740.38	2184166.76
367	66066	339770.82	2184119.03
368	06008417	339767.73	2184116.48
369	06008416	339767.75	2184115.21
370	06008415	339759.80	2184095.32
371	06008414	339750.44	2184044.44
372	06008413	339742.94	2183954.14
373	06008412	339760.94	2183855.37
374	66065	339773.50	2183780.64
375	06008411	339772.13	2183745.70
376	06008410	339738.97	2183674.03
377	06008409	339731.04	2183611.67
378	06008408	339723.43	2183528.99
379	06008407	339718.93	2183449.54
380	06008406	339726.09	2183396.31

381	06008405	339729.22	2183371.10
382	06008404	339733.27	2183338.52
383	06008403	339734.04	2183332.31
384	06008402	339737.36	2183325.26
385	06008401	339753.28	2183286.83
386	06008400	339788.02	2183203.01
387	66064	339813.56	2183150.72
388	06008399	339746.24	2183141.38
389	06008398	339710.41	2183136.41
390	06008397	339709.76	2183136.32
391	06008396	339689.22	2183132.85
392	06008395	339670.21	2183130.65
393	06008394	339655.36	2183128.93
394	66063	339380.22	2183086.82
395	06008393	339244.01	2183061.60
396	06008392	339220.47	2183057.24
397	06008391	339188.88	2183051.40
398	06008390	339109.16	2183036.64
399	06008389	339100.89	2183035.11
400	06008388	339087.05	2183031.62
401	06008387	339036.62	2183018.89
402	06008386	339005.76	2183011.11
403	06008385	339000.14	2183009.69
404	06008384	338938.01	2182994.81
405	06008383	338920.01	2182990.49
406	06008379	338844.00	2182972.27
407	06008382	338898.79	2182914.75
408	06008381	338942.58	2182829.74
409	06008380	338986.93	2182707.90
410	66061	338998.99	2182624.28
411	0600837801	338982.80	2182521.77
412	06008378	338971.77	2182471.52
413	66060	338952.93	2182385.64
414	06007794	338925.49	2182200.05
415	06007801	338894.71	2181859.14
416	06007802	338891.79	2181703.26
417	06007795	338916.95	2181594.37
418	06007773	339045.11	2181369.25
419	06007751	339170.81	2181199.99
420	06007664	339552.45	2180853.19
421	06007610	339722.74	2180637.14
422	06007547	339904.29	2180339.11
423	06007533	340044.82	2180075.21

424	06007465	340404.33	2179663.63
425	06007280	340723.04	2179292.92
426	06007212	340829.67	2179195.32
427	06007170	340937.62	2179151.93
428	06007129	341021.70	2179155.82
429	06007104	341105.54	2179196.97
430	06007057	341264.69	2179296.15
431	06007001	341447.47	2179383.62
432	06006971	341629.20	2179408.39
433	06006967	341642.43	2179410.19
434	06006953	341859.49	2179401.32
435	06006938	342038.24	2179334.64
436	06006908	342382.81	2179197.87
437	06610725	342469.69	2179164.68
438	06006792	342975.66	2178967.81
439	06610726	343000.09	2178956.29
440	06006727	343465.28	2178736.78
441	06006640	344048.83	2178455.74
442	06006610	344262.15	2178452.73
443	06006520	344571.44	2178581.86
444	06610313	344723.93	2178645.64
445	06611739	344960.74	2178744.69
446	06006413	345112.68	2178808.25
447	06611738	345128.20	2178811.28
448	06006361	345321.88	2178849.21
449	06006311	345553.08	2178788.93
450	06006236	345779.71	2178596.44
451	06006105	346251.13	2178137.26
452	06006010	346710.14	2177610.10
453	06610285	346845.16	2177389.28
454	0661028501	346874.34	2177341.56
455	0661028502	346878.64	2177346.34
456	0661028503	347009.23	2177535.57
457	0661028504	347024.62	2177570.65
458	0661028505	347055.06	2177586.85
459	0661028506	347077.70	2177673.41
460	0661028507	347607.83	2177754.72
461	0661028508	347680.09	2177766.00
462	0661028509	347710.61	2177758.57
463	06610285010	347771.48	2177722.30
464	06610285011	347790.50	2177692.37
465	06610285012	347766.71	2177661.90
466	06610285013	347776.25	2177615.81

467	06610285014	347928.28	2177559.73
468	06610285015	347938.88	2177640.57
469	06610285016	347939.77	2177736.43
470	06610285017	347925.63	2177753.66
471	06610285018	347911.78	2177956.15
472	06610285019	347907.94	2177992.32
473	06610285020	347896.30	2178132.35
474	06610285021	347888.19	2178182.68
475	06610285022	347870.29	2178229.29
476	06610285023	347843.61	2178249.90
477	06610285024	347804.38	2178258.95
478	06610285025	347799.51	2178270.44
479	06610285026	347773.11	2178312.80
480	06610285027	347746.14	2178406.12
481	06610285028	347751.65	2178450.31
482	06610285029	347770.28	2178471.21
483	06610285030	347856.24	2178495.22
484	06610285031	347919.35	2178518.23
485	06610285032	347943.35	2178538.42
486	06610285033	347959.72	2178567.50
487	06610285034	347979.15	2178649.45
488	06610285035	347964.05	2178720.97
489	06610285036	347931.33	2178797.91
490	06610285037	347916.36	2178880.71
491	06610285038	347860.73	2178957.00
492	06610285039	347840.07	2178980.84
493	06610285040	347834.50	2179006.27
494	06610285041	347846.36	2179053.93
495	06610285042	347878.84	2179136.17
496	06610285043	347894.99	2179152.88
497	06610285044	347931.41	2179180.29
498	06610285045	347959.01	2179186.87
499	06611635	347984.65	2179189.65
500	06611634	348011.78	2179182.27
501	06611633	348066.17	2179151.42
502	06611632	348108.68	2179125.54
503	06611631	348205.50	2179077.27
504	06611630	348245.37	2179062.38
505	06611629	348280.86	2179066.09
506	0661162901	348305.52	2179072.01
507	0661162902	348329.25	2179089.53
508	06611627	348344.82	2179102.23
509	06611626	348383.40	2179139.00



510	06611625	348395.90	2179160.28
511	06611624	348397.43	2179178.93
512	06611623	348393.89	2179197.53
513	06611622	348380.17	2179219.43
514	06611621	348353.83	2179233.60
515	06611620	348324.07	2179252.81
516	06611619	348311.23	2179270.49
517	06611618	348310.91	2179307.75
518	0661161801	348329.59	2179340.84
519	0661161802	348350.28	2179351.30
520	0661161803	348379.89	2179358.89
521	06611614	348436.49	2179356.30
522	06611613	348455.98	2179351.39
523	06611612	348481.50	2179334.68
524	06611611	348516.55	2179290.95
525	06611610	348525.23	2179264.77
526	06611609	348524.62	2179237.66
527	06611608	348519.88	2179198.65
528	06611607	348521.79	2179173.26
529	06611606	348536.29	2179158.99
530	06611605	348559.23	2179147.34
531	06611604	348587.16	2179144.20
532	06611603	348637.89	2179145.50
533	06611602	348700.44	2179149.44
534	06611601	348720.69	2179153.86
535	06611600	348732.41	2179167.51
536	06611599	348738.14	2179189.59
537	06611598	348743.77	2179223.52
538	06611597	348758.89	2179235.51
539	06611596	348776.59	2179242.44
540	06611595	348811.27	2179241.06
541	06611594	348875.69	2179223.84
542	06611593	348922.14	2179231.03
543	06611592	348962.69	2179235.63
544	06611591	348985.57	2179230.75
545	06611590	349011.02	2179220.82
546	06611589	349034.07	2179195.61
547	06611588	349043.62	2179167.74
548	06611587	349057.73	2179100.11
549	06611586	349079.08	2178978.33
550	06611585	349092.15	2178934.40
551	06611584	349105.04	2178910.80
552	06611583	349116.12	2178900.74

553	06611582	349133.92	2178895.81
554	0661158201	349155.71	2178895.68
555	0661158202	349179.45	2178907.01
556	0661158203	349182.64	2178923.62
557	0661158204	349191.59	2178970.21
558	0661158205	349221.04	2179030.65
559	0661158206	349238.08	2179040.72
560	0661158207	349245.62	2179039.79
561	06611576	349245.99	2179039.96
562	06611575	349267.15	2179038.45
563	06611574	349316.40	2179014.33
564	0661157401	349329.56	2179012.34
565	0661157402	349338.85	2179012.70
566	0661157403	349350.64	2179013.15
567	0661157404	349355.16	2179017.53
568	0661157405	349387.16	2179048.53
569	0661157406	349409.99	2179054.23
570	0661157407	349448.79	2179046.25
571	0661157408	349504.71	2179023.42
572	0661157409	349566.46	2179018.22
573	06610269	349576.16	2178979.89
574	06611523	349650.40	2179005.28
575	06610268	349660.44	2179006.65
576	06611524	349663.78	2179007.11
577	06611525	349678.38	2179010.76
578	06611526	349710.61	2179022.31
579	06611527	349750.14	2179049.68
580	06611528	349772.64	2179067.92
581	06611529	349782.37	2179074.01
582	06611530	349801.22	2179080.70
583	06611531	349821.29	2179084.34
584	06611532	349841.36	2179084.34
585	06611533	349863.26	2179080.09
586	06611534	349882.11	2179075.83
587	06611535	349902.18	2179067.32
588	06611536	349924.07	2179052.72
589	06611537	349947.79	2179034.48
590	06610265	349950.62	2179030.17
591	06611538	349958.77	2179022.02
592	06611539	349970.72	2179004.08
593	06611540	349981.05	2178989.95
594	06611541	349993.55	2178979.63
595	06611542	350004.42	2178974.74

596	06611543	350037.57	2178962.24
597	06611544	350053.88	2178958.43
598	06611545	350072.36	2178956.26
599	06611546	350088.12	2178956.26
600	06611547	350106.60	2178962.24
601	06611548	350120.18	2178965.50
602	06611549	350143.01	2178976.91
603	06611550	350163.66	2178987.24
604	06611551	350185.40	2179001.37
605	06611552	350194.64	2179006.80
606	06611553	350204.42	2179020.39
607	06611554	350215.84	2179041.04
608	06611555	350229.42	2179064.95
609	06611556	350240.84	2179081.80
610	06611557	350257.14	2179098.65
611	06611558	350284.32	2179123.65
612	06611559	350288.66	2179131.26
613	06611560	350297.36	2179158.43
614	06611561	350303.34	2179178.54
615	06610263	350303.67	2179180.38
616	06611562	350321.09	2179229.14
617	06611563	350337.73	2179271.33
618	06611564	350347.02	2179296.10
619	06611565	350355.15	2179320.48
620	06611566	350360.95	2179347.19
621	06004909	350368.69	2179373.09
622	06004907	350373.98	2179396.85
623	06004899	350403.48	2179456.41
624	06004897	350426.39	2179496.42
625	06611646	350445.80	2179527.51
626	06004891	350447.66	2179530.49
627	06004888	350486.55	2179580.81
628	06004878	350529.11	2179646.41
629	06611670	350588.48	2179720.52
630	06004864	350593.92	2179727.32
631	06004851	350631.45	2179790.89
632	06004844	350650.62	2179831.21
633	06004841	350662.62	2179844.58
634	06004840	350671.83	2179849.42
635	06004831	350705.66	2179849.23
636	06004827	350717.39	2179854.55
637	06004826	350726.44	2179867.44
638	06004824	350737.45	2179888.42

639	06004822	350744.91	2179896.19
640	06004821	350754.99	2179899.78
641	06004819	350777.43	2179897.68
642	06004817	350787.13	2179899.14
643	06004813	350799.88	2179895.57
644	06004808	350827.78	2179896.11
645	06611669	350895.28	2179860.14
646	06611668	350939.49	2179847.44
647	06611667	350958.90	2179849.51
648	06611666	350966.33	2179858.98
649	06611665	350974.79	2179858.30
650	06611664	350981.34	2179847.83
651	06611663	350993.19	2179847.21
652	06611662	351021.78	2179855.40
653	06611661	351046.09	2179866.05
654	06611660	351063.46	2179886.30
655	06611659	351071.60	2179902.56
656	06611658	351079.96	2179929.00
657	06611657	351097.75	2179949.27
658	06611656	351104.06	2179993.89
659	06611655	351110.06	2180011.80
660	06611654	351118.23	2180026.37
661	06611653	351136.95	2180041.99
662	06611652	351148.23	2180048.99
663	06611651	351152.64	2180061.37
664	06611650	351154.57	2180092.34
665	06611649	351159.11	2180119.98
666	06611648	351165.34	2180147.65
667	06611647	351180.90	2180173.38
668	06610256	351184.38	2180178.36
669	0661025601	351187.03	2180172.09
670	0661025602	351291.50	2180034.10
671	0661025603	351529.38	2180030.05
672	0661025604	351653.30	2180246.10
673	0661025605	351589.70	2180435.80
674	0661025606	351498.80	2180505.00
675	0661025607	351353.66	2180513.84
676	06004706	351343.59	2180503.29
677	06004716	351320.51	2180516.40
678	06004720	351308.75	2180533.97
679	06004724	351302.90	2180552.08
680	06004726	351296.11	2180575.25
681	06004728	351290.40	2180608.20

682	06004740	351248.26	2180665.86
683	06004743	351242.46	2180681.42
684	0604742	351244.55	2180704.77
685	06004738	351254.12	2180734.20
686	06004734	351268.53	2180754.40
687	06004729	351285.92	2180772.96
688	06004725	351299.82	2180819.00
689	06004713	351328.09	2180865.75
690	06004704	351347.51	2180888.59
691	06004698	351365.96	2180896.57
692	06004690	351384.09	2180899.05
693	06004688	351394.22	2180899.67
694	06004683	351407.47	2180914.33
695	06004678	351423.86	2180940.93
696	06004671	351438.13	2180967.91
697	06611381	351465.72	2181006.16
698	06611380	351531.84	2181084.58
699	06611379	351546.93	2181112.84
700	06611378	351556.26	2181132.94
701	06611377	351571.23	2181145.95
702	06611376	351588.45	2181151.79
703	06611375	351605.83	2181149.59
704	06611374	351629.23	2181141.57
705	06610228	351666.33	2181125.34
706	06611373	351684.87	2181120.14
707	06611372	351722.91	2181120.08
708	06611371	351775.97	2181129.67
709	06611370	351816.81	2181158.48
710	06611369	351838.99	2181190.29
711	06611368	351855.06	2181232.15
712	06611367	351880.50	2181269.96
713	06611366	351900.96	2181303.43
714	06611365	351909.38	2181346.82
715	06611364	351907.28	2181408.63
716	06611363	351895.14	2181466.00
717	06611362	351866.38	2181508.61
718	06611361	351846.50	2181530.22
719	06611360	351818.15	2181552.51
720	06611359	351806.05	2181565.81
721	06611358	351802.29	2181584.38
722	06611357	351806.80	2181612.43
723	06611356	351826.44	2181644.19
724	06611355	351855.30	2181680.38

725	06611354	351875.22	2181698.59
726	06611353	351901.16	2181711.84
727	06611352	351929.94	2181709.90
728	06611351	351960.46	2181705.46
729	06611350	351989.38	2181696.74
730	06611349	352015.47	2181702.37
731	06611348	352036.29	2181718.06
732	06611347	352046.92	2181736.07
733	06611346	352048.06	2181763.21
734	06611345	352044.79	2181799.58
735	06611344	352035.47	2181842.59
736	06611343	352019.37	2181886.32
737	06611342	352003.42	2181922.42
738	06611341	351984.09	2181958.45
739	06611340	351982.74	2181983.84
740	06611339	351986.62	2182000.87
741	06611338	351998.19	2182013.82
742	06611337	352020.85	2182021.92
743	06611336	352085.68	2182035.14
744	06611335	352099.01	2182044.73
745	06611334	352106.10	2182070.30
746	06611333	352102.98	2182099.05
747	06611332	352098.43	2182115.05
748	06611331	352099.70	2182136.26
749	06611330	352106.10	2182154.19
750	06611329	352124.35	2182171.51
751	06611328	352145.04	2182193.13
752	06611327	352160.53	2182221.41
753	06611326	352165.06	2182248.62
754	06611325	352164.61	2182270.64
755	06611324	352161.73	2182287.53
756	06611323	352150.37	2182305.93
757	06611322	352138.92	2182328.57
758	06611321	352140.12	2182353.17
759	06611320	352143.76	2182382.05
760	06611319	352147.87	2182429.59
761	06611318	352148.95	2182460.11
762	06611317	352154.95	2182497.52
763	06611316	352158.29	2182541.65
764	06611315	352167.11	2182607.08
765	06611314	352176.08	2182623.36
766	06611313	352206.14	2182641.78
767	06611312	352238.15	2182647.54

768	06611311	352266.74	2182654.91
769	06611310	352294.27	2182673.28
770	06611309	352336.16	2182733.47
771	06611308	352344.91	2182760.77
772	06611307	352339.28	2182788.61
773	06611306	352332.88	2182812.20
774	06611305	352336.75	2182830.07
775	06611304	352343.24	2182843.77
776	06611303	352357.51	2182848.30
777	06611302	352389.61	2182849.82
778	06611301	352433.21	2182867.68
779	06611300	352446.66	2182871.35
780	06611299	352480.54	2182867.82
781	06611298	352523.50	2182875.50
782	06611297	352577.46	2182882.55
783	06611296	352642.29	2182895.77
784	06611295	352668.31	2182904.79
785	06611294	352688.40	2182914.53
786	06611293	352709.49	2182916.66
787	06611292	352733.00	2182924.78
788	06611291	352750.47	2182938.70
789	06611290	352770.03	2182974.70
790	06611289	352780.57	2182996.95
791	06611288	352798.77	2183016.82
792	06611287	352839.83	2183034.62
793	06611286	352880.76	2183059.20
794	06611285	352904.31	2183064.78
795	06611284	352925.44	2183065.22
796	06611283	352991.14	2183076.76
797	06611282	353040.91	2183082.04
798	06611281	353097.32	2183093.39
799	06611280	353130.05	2183105.08
800	06611279	353174.22	2183136.51
801	06611278	353195.02	2183153.04
802	06611277	353215.17	2183160.24
803	06611276	353298.13	2183154.35
804	06611275	353341.92	2183162.89
805	06611274	353390.33	2183193.56
806	06611273	353419.40	2183218.74
807	06611272	353436.62	2183245.37
808	06611271	353442.02	2183270.90
809	06611270	353442.40	2183293.78
810	06611269	353437.77	2183314.02

811	06611268	353423.06	2183330.66
812	06611267	353402.44	2183347.18
813	06611266	353389.45	2183362.16
814	06611265	353382.27	2183383.19
815	06611264	353380.17	2183403.48
816	06611263	353384.84	2183423.07
817	06611262	353412.58	2183472.79
818	06611261	353418.98	2183490.72
819	06611260	353428.74	2183509.56
820	06611259	353444.51	2183524.30
821	06611258	353489.17	2183531.16
822	06611257	353517.06	2183531.74
823	06611256	353539.91	2183530.53
824	06611255	353571.78	2183543.05
825	06611254	353608.55	2183564.16
826	06611253	353633.55	2183581.63
827	06611252	353687.43	2183634.44
828	06611251	353714.30	2183643.47
829	06611250	353732.72	2183652.33
830	06611249	353748.42	2183670.45
831	06611248	353751.30	2183695.09
832	06611247	353742.01	2183736.41
833	06611246	353743.15	2183763.55
834	06611245	353756.23	2183785.85
835	06611244	353788.40	2183825.50
836	06611243	353823.17	2183861.81
837	06611242	353917.20	2183977.32
838	06611241	353938.98	2183987.09
839	06611240	353977.91	2183985.37
840	6610220	354068.93	2183977.95
841	06611239	354086.53	2184006.28
842	06611238	354111.32	2184034.76
843	06611237	354145.53	2184056.65
844	06611236	354220.11	2184089.56
845	06611235	354289.98	2184103.73
846	06611234	354359.74	2184123.83
847	06611233	354378.90	2184137.79
848	06611232	354403.15	2184151.01
849	06611231	354429.97	2184162.58
850	06611230	354451.56	2184181.68
851	06611229	354468.10	2184199.81
852	06611228	354481.23	2184219.58
853	06611227	354479.68	2184254.28

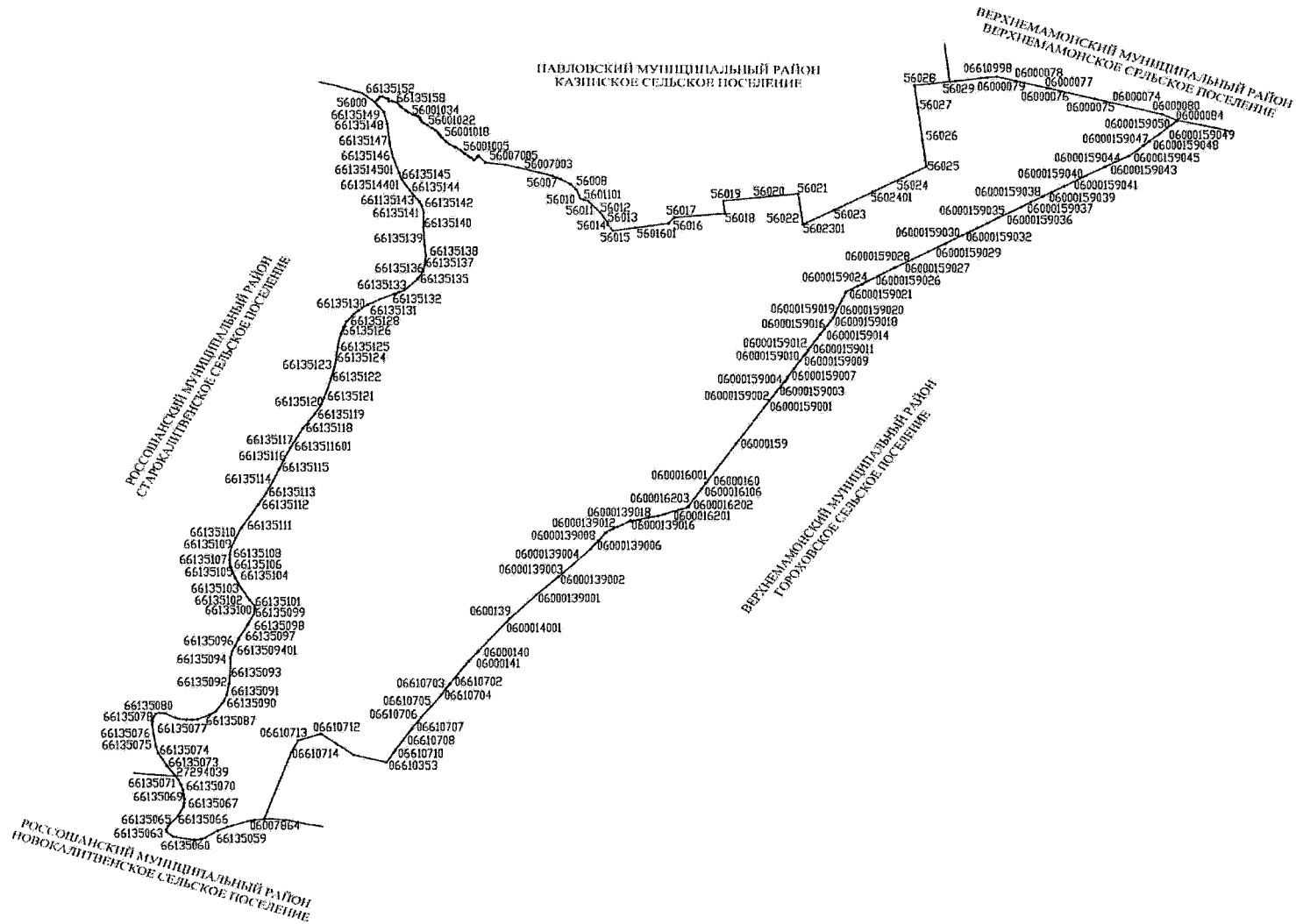


854	06611226	354488.46	2184279.89
855	06611225	354481.41	2184294.14
856	06610214	354477.60	2184297.32
857	06611224	354472.97	2184328.49
858	06611223	354472.77	2184380.20
859	06611222	354459.69	2184399.43
860	06611221	354457.77	2184410.41
861	06611220	354457.64	2184458.74
862	06611219	354453.52	2184495.11
863	06611218	354456.51	2184514.68
864	06611217	354466.62	2184558.98
865	06611216	354468.03	2184572.57
866	06611215	354460.11	2184587.67
867	06611214	354461.60	2184597.87
868	06611213	354470.60	2184613.32
869	06611212	354482.77	2184639.01
870	06611211	354499.11	2184668.18
871	06611210	354514.88	2184683.77
872	06003881	354550.73	2184710.80
873	06003877	354575.06	2184721.49
874	06003868	354612.05	2184734.13
875	06003862	354637.52	2184730.42
876	06003846	354720.42	2184733.00
877	06610208	354751.07	2184742.58
878	0661020801	355010.90	2184556.70
879	0661020802	355231.10	2184350.30
880	0661020803	355238.23	2184346.83
881	0661020804	355473.82	2184232.38
882	0661020805	355579.20	2184181.20
883	0661020806	355623.86	2184149.35
884	0661020807	355632.50	2184143.20
885	0661020808	355683.87	2184205.87
886	0661020809	356052.90	2184656.10
887	06610208010	356277.51	2184781.04
888	06610208011	356333.57	2184811.68
889	06610208012	356392.10	2184839.56
890	06610208013	356423.50	2184856.93
891	06610208014	356493.66	2184896.41
892	06610208015	356541.36	2184922.34
893	06610208016	356559.90	2184930.67
894	06610179	356606.25	2184955.57
895	06610178	356776.12	2184817.87
896	06611053	356856.55	2184787.34

897	06611052	356846.86	2184821.93
898	06611051	356839.71	2184854.87
899	06611050	356844.60	2184868.50
900	06611049	356890.59	2184898.84
901	06611048	356924.34	2184895.95
902	06611047	356955.78	2184875.24
903	06611046	356974.84	2184833.16
904	06611045	356991.12	2184811.38
905	06611044	357025.20	2184782.24
906	06611043	357043.80	2184777.43
907	06611042	357063.95	2184783.66
908	06611041	357093.49	2184780.71
909	06611040	357114.76	2184764.09
910	06611039	357121.99	2184724.38
911	06611038	357140.20	2184683.13
912	0661103801	357199.19	2184660.79
913	0661103802	357201.54	2184634.80
914	06610174	357230.15	2184366.90
915	06610173	357260.45	2184043.26
916	0661017301	357292.09	2184026.65
917	0661017302	357310.61	2183989.61
918	0661017303	357372.79	2183891.72
919	0661017304	357460.51	2183788.90
920	0661017305	357555.35	2183751.49
921	0661017306	357646.45	2183679.85
922	0661017307	357719.21	2183596.51
923	0661017308	357761.55	2183529.04
924	0661017309	357798.59	2183454.96
925	06610173010	357839.60	2183390.13
926	06610173011	357850.20	2183368.78
927	06610173012	357863.43	2183352.91
928	06610173013	357896.49	2183355.74
929	06610173014	357937.51	2183380.69
930	06610173015	357985.99	2183408.27
931	06610173016	358014.24	2183424.34
932	06610173017	358116.68	2183463.47
933	06610173018	358217.22	2183476.70
934	06610173019	358344.22	2183484.63
935	06610173020	358428.89	2183503.15
936	06610173021	358491.24	2183556.50
937	06610173022	358513.55	2183574.59
938	06610173023	358563.82	2183579.88
939	06610173024	358649.24	2183563.25

940	06610173025	358708.77	2183546.05
941	06610173026	358804.02	2183466.68
942	06610173027	358887.78	2183448.95
943	06610173028	358916.47	2183442.87
944	06610173029	358980.72	2183450.66
945	06610173030	359099.78	2183496.96
946	06610173031	359181.15	2183526.70
947	06610173032	359206.56	2183537.67
948	06610173033	359263.07	2183556.64

# Карта-схема границ Ольховатского сельского поселения Верхнемамонского муниципального района Воронежской области



**Перечень координат характерных точек границы Ольховатского  
сельского поселения Верхнемамонского муниципального района  
Воронежской области**

№ п/п	Номер ха- рактерной точки границ	Координаты	
		X	Y
1	56000	355440.48	2148097.25
2	66135151	355498.82	2148147.14
3	66135152	355563.67	2148197.19
4	66135153	355569.65	2148240.84
5	66135154	355530.27	2148298.44
6	66135155	355521.60	2148348.25
7	66135156	355468.37	2148356.99
8	66135157	355468.29	2148424.01
9	66135158	355438.00	2148499.33
10	66135159	355420.26	2148530.92
11	56001039	355351.34	2148573.12
12	56001038	355331.84	2148594.12
13	56001037	355250.94	2148681.22
14	56001036	355241.64	2148692.52
15	56001035	355215.14	2148724.62
16	56001034	355159.04	2148817.92
17	56001033	355149.54	2148851.42
18	56001032	355147.24	2148856.62
19	56001031	355142.24	2148868.22
20	56001030	355133.64	2148883.62
21	56001029	355122.84	2148906.62
22	56001028	355109.74	2148922.02
23	56001027	355082.04	2148948.32
24	56001026	355074.24	2148949.72
25	56001025	355054.44	2148953.32
26	56001024	355033.74	2148964.82
27	56001023	354998.84	2148984.22
28	56001022	354967.24	2149017.72
29	56001021	354923.64	2149083.52
30	56001020	354913.44	2149096.12
31	56001019	354855.34	2149168.22
32	56001018	354799.74	2149244.02
33	56001017	354752.94	2149288.92
34	56001016	354703.04	2149320.52
35	56001015	354686.94	2149330.72
36	56001014	354661.04	2149347.12

37	56001013	354629.14	2149367.32
38	56001012	354534.84	2149453.72
39	56001011	354473.74	2149519.32
40	56001010	354412.54	2149617.72
41	56001009	354403.34	2149632.82
42	56001008	354349.64	2149721.42
43	56001007	354327.94	2149742.82
44	56001006	354264.54	2149805.62
45	56001005	354217.54	2149868.52
46	56001004	354209.14	2149878.42
47	56001003	354171.44	2149922.62
48	56001002	354113.14	2149978.72
49	56001001	354187.14	2150041.92
50	56001	354218.31	2150069.72
51	56007005	354058.89	2150204.07
52	56007004	354009.94	2150577.43
53	56007003	353943.46	2150828.39
54	56007002	353836.72	2151208.22
55	56007001	353754.16	2151478.19
56	56007	353683.10	2151628.39
57	56008	353568.57	2151819.29
58	56009	353436.52	2151932.66
59	56010	353233.71	2152013.45
60	5601101	353209.64	2152074.02
61	56011	353179.43	2152159.03
62	56012	352927.75	2152379.18
63	56013	352698.55	2152522.13
64	56014	352646.44	2152524.40
65	56015	352505.04	2152630.15
66	5601601	352570.32	2153043.33
67	56016	352668.90	2153667.32
68	56017	352810.21	2153792.60
69	56018	352893.31	2154736.92
70	56019	353182.39	2154706.63
71	56020	353259.46	2155396.30
72	56021	353345.01	2156111.06
73	56022	352648.33	2156200.51
74	5602301	352654.78	2156212.10
75	56023	352972.82	2156783.05
76	5602401	353383.20	2157519.89
77	56024	353486.40	2157705.18
78	56025	353954.47	2158545.65
79	56026	354565.60	2158471.17

80	56027	355320.79	2158379.17
81	56028	355818.43	2158317.41
82	56029	355902.24	2158988.09
83	06003567	355914.48	2159095.16
84	06610998	355994.70	2159705.41
85	06000079	356016.09	2159887.92
86	06000078	355914.88	2160253.66
87	06000077	355755.75	2160828.83
88	06000076	355742.46	2160876.92
89	06000075	355507.48	2161727.12
90	06000074	355343.03	2162322.04
91	06000080	355159.14	2162987.31
92	06000084	355017.53	2163271.84
93	06000159050	354997.84	2163261.64
94	06000159049	354696.59	2162930.99
95	06000159048	354539.03	2162752.49
96	06000159047	354444.30	2162644.71
97	06000159046	354323.09	2162521.98
98	06000159045	354200.31	2162370.33
99	06000159044	353960.30	2161935.29
100	06000159043	353954.24	2161924.29
101	06000159042	353745.09	2161559.61
102	06000159041	353507.44	2161156.58
103	06000159040	353500.31	2161142.30
104	06000159039	353282.98	2160764.94
105	06000159038	353150.92	2160532.36
106	06000159037	353021.69	2160324.12
107	06000159036	352799.84	2159926.79
108	06000159035	352791.25	2159912.70
109	06000159034	352663.86	2159701.40
110	06000159033	352562.21	2159521.60
111	06000159032	352397.66	2159238.59
112	06000159031	352220.71	2158928.89
113	06000159030	352207.67	2158914.32
114	06000159029	352018.68	2158585.82
115	06000159028	351662.61	2157952.46
116	06000159027	351650.24	2157930.53
117	06000159026	351367.59	2157450.60
118	06000159025	351332.54	2157403.22
119	06000159024	351279.72	2157319.69
120	06000159023	351240.40	2157238.65
121	06000159022	351112.89	2157017.87
122	06000159021	351092.64	2157015.99

123	06000159020	350641.96	2156821.25
124	06000159019	350518.37	2156776.88
125	06000159018	350449.07	2156731.77
126	06000159017	350354.46	2156669.44
127	06000159016	350262.05	2156611.13
128	06000159015	350146.76	2156531.95
129	06000159014	350137.41	2156524.47
130	06000159013	349789.13	2156304.49
131	06000159012	349741.62	2156281.50
132	06000159011	349689.02	2156248.58
133	06000159010	349644.39	2156213.78
134	06000159009	349541.95	2156148.03
135	06000159008	349365.61	2156036.42
136	06000159007	349186.00	2155923.83
137	06000159006	349134.71	2155906.93
138	06000159005	349088.51	2155876.74
139	06000159004	349062.90	2155849.76
140	06000159003	348839.64	2155702.35
141	06000159002	348644.45	2155578.24
142	06000159001	348487.72	2155478.52
143	06000159	347665.74	2154955.07
144	0600016001	346781.13	2154394.13
145	06000160	346770.84	2154387.60
146	0600016106	346647.15	2154309.17
147	0600016105	346255.97	2154061.12
148	0600016204	346227.97	2154051.00
149	0600016203	346218.42	2154024.37
150	0600016202	346195.47	2153942.34
151	0600016201	346083.55	2153622.55
152	06000162	346034.53	2153487.39
153	06000139022	345998.72	2153310.17
154	06000139021	345948.13	2153110.88
155	06000139020	345926.97	2153023.98
156	06000139019	345907.84	2152986.73
157	06000139017	345929.75	2152967.14
158	06000139018	345910.55	2152937.23
159	06000139016	345845.64	2152825.54
160	06000139015	345790.97	2152725.02
161	06000139014	345761.86	2152658.01
162	06000139013	345745.12	2152638.16
163	06000139012	345729.24	2152615.68
164	06000139011	345710.72	2152578.21
165	06000139010	345672.04	2152519.83



166	06000139009	345654.70	2152496.29
167	06000139008	345480.91	2152362.64
168	06000139007	345408.27	2152306.62
169	06000139006	345359.17	2152267.80
170	06000139005	345285.95	2152213.56
171	06000139004	344963.18	2151908.39
172	06000139003	344668.36	2151616.41
173	06000139002	344652.74	2151600.45
174	06000139001	344250.57	2151187.70
175	0600139	343712.82	2150679.33
176	0600014001	343619.77	2150605.09
177	06000140	342973.40	2150084.03
178	06000141	342747.67	2149902.06
179	06610702	342229.53	2149538.72
180	06610703	342105.43	2149455.07
181	06610704	341988.72	2149382.56
182	06610705	341722.43	2149190.34
183	06610706	341465.50	2148993.20
184	06610707	341202.30	2148816.28
185	06610708	340937.30	2148646.12
186	06610709	340717.24	2148508.14
187	06610710	340671.35	2148481.87
188	06610353	340441.14	2148345.40
189	06610711	340611.75	2147720.69
190	06610712	341091.42	2147101.38
191	06610713	340939.63	2146670.28
192	06610714	340678.54	2146548.85
193	06007864	339150.67	2146037.55
194	66135054	339137.74	2145861.89
195	66135055	339101.52	2145721.99
196	66135056	338977.19	2145350.94
197	66135057	338888.19	2145158.78
198	66135058	338725.66	2144923.38
199	66135059	338700.21	2144857.26
200	66135060	338676.86	2144722.66
201	66135062	338752.43	2144316.80
202	66135063	338860.73	2144199.31
203	66135064	338912.98	2144189.53
204	66135065	338997.60	2144228.03
205	66135066	339222.37	2144411.38
206	66135067	339423.67	2144508.14
207	66135068	339513.72	2144528.27
208	66135069	339606.64	2144533.46

209	66135070	339815.45	2144501.85
210	66135071	339939.45	2144461.26
211	66135072	340044.56	2144415.21
212	27294039	340135.45	2144354.90
213	66135073	340364.16	2144203.15
214	66135074	340649.17	2144036.80
215	66135075	340797.82	2143990.28
216	66135076	341087.10	2143940.56
217	66135077	341310.70	2143918.31
218	66135078	341384.56	2143925.05
219	66135079	341485.00	2143950.42
220	66135080	341548.03	2143992.91
221	66135081	341571.12	2144052.98
222	66135082	341558.83	2144171.74
223	66135083	341461.51	2144353.51
224	66135084	341434.11	2144434.39
225	66135085	341417.43	2144569.05
226	66135086	341415.31	2144680.54
227	66135087	341426.56	2144776.34
228	66135088	341531.12	2145008.88
229	66135089	341605.48	2145122.16
230	66135090	341838.95	2145276.21
231	66135091	341968.32	2145325.77
232	66135092	342239.29	2145373.66
233	66135093	342420.49	2145388.93
234	66135094	342825.93	2145397.47
235	6613509401	342972.50	2145431.92
236	66135095	342973.92	2145432.26
237	66135096	343088.59	2145483.19
238	66135097	343250.08	2145545.41
239	66135098	343562.75	2145718.20
240	6613509801	343573.18	2145723.17
241	66135099	343804.37	2145833.28
242	66135100	343946.47	2145859.17
243	66135101	344005.68	2145847.16
244	66135102	344136.23	2145756.33
245	66135103	344425.69	2145584.15
246	66135104	344625.85	2145486.99
247	66135105	344771.74	2145435.93
248	66135106	344884.52	2145390.81
249	66135107	345033.75	2145379.32
250	66135108	345168.72	2145382.58
251	66135109	345323.74	2145413.19

252	66135110	345538.50	2145489.31
253	66135111	345772.65	2145602.77
254	66135112	346296.92	2145920.64
255	66135113	346563.97	2146069.65
256	66135114	346813.54	2146188.36
257	66135115	347096.05	2146310.14
258	66135116	347304.75	2146389.65
259	6613511601	347587.48	2146523.98
260	66135117	347588.05	2146524.25
261	66135118	348020.79	2146754.06
262	66135119	348354.06	2146980.19
263	66135120	348569.61	2147099.32
264	66135121	348708.76	2147151.68
265	66135122	349144.70	2147279.52
266	66135123	349410.16	2147344.48
267	66135124	349573.73	2147372.22
268	66135125	349849.30	2147401.35
269	66135126	350160.25	2147467.09
270	66135127	350320.98	2147515.30
271	66135128	350425.16	2147565.55
272	6613512801	350445.80	2147581.57
273	66135129	350608.31	2147707.66
274	66135130	350690.83	2147796.56
275	66135131	350822.95	2147970.31
276	66135132	350949.49	2148207.48
277	6613513201	351065.52	2148466.80
278	6613513202	351103.99	2148552.76
279	66135133	351104.33	2148553.54
280	66135134	351153.62	2148665.55
281	66135135	351397.88	2148907.95
282	6613513501	351429.44	2148926.23
283	66135136	351574.90	2149010.48
284	66135137	351725.71	2149046.97
285	66135138	351937.38	2149066.67
286	6613513801	352175.09	2149042.08
287	66135139	352178.02	2149041.78
288	66135140	352596.45	2149020.82
289	66135141	352924.97	2149024.36
290	66135142	353076.67	2148984.41
291	661135143	353167.44	2148939.42
292	66135144	353427.07	2148756.76
293	6613514401	353681.85	2148601.89
294	66135145	353683.24	2148601.04



**Перечень координат характерных точек границ Осетровского сельского поселения Верхнемамонского муниципального района Воронежской области**

№ п/п	Номер характерной точки границ	Координаты	
		X	Y
1	0661028501	346874.34	2177341.56
2	06610285	346845.16	2177389.28
3	06006010	346710.14	2177610.10
4	06006105	346251.13	2178137.26
5	06006236	345779.71	2178596.44
6	06006311	345553.08	2178788.93
7	06006361	345321.88	2178849.21
8	06611738	345128.20	2178811.28
9	06006413	345112.68	2178808.25
10	06611739	344960.74	2178744.69
11	06610313	344723.93	2178645.64
12	06006520	344571.44	2178581.86
13	06006610	344262.15	2178452.73
14	06006640	344048.83	2178455.74
15	06006727	343465.28	2178736.78
16	06610726	343000.09	2178956.29
17	06006792	342975.66	2178967.81
18	06610725	342469.69	2179164.68
19	06006908	342382.81	2179197.87
20	06006938	342038.24	2179334.64
21	06006953	341859.49	2179401.32
22	06006967	341642.43	2179410.19
23	06006971	341629.20	2179408.39
24	06007001	341447.47	2179383.62
25	06007057	341264.69	2179296.15
26	06007104	341105.54	2179196.97
27	06007129	341021.70	2179155.82
28	06007170	340937.62	2179151.93
29	06007212	340829.67	2179195.32
30	06007280	340723.04	2179292.92
31	06007465	340404.33	2179663.63
32	06007533	340044.82	2180075.21
33	06007547	339904.29	2180339.11
34	06007610	339722.74	2180637.14
35	06007664	339552.45	2180853.19

36	06007751	339170.81	2181199.99
37	06007773	339045.11	2181369.25
38	06007795	338916.95	2181594.37
39	06007802	338891.79	2181703.26
40	06007801	338894.71	2181859.14
41	06007794	338925.49	2182200.05
42	66060	338952.93	2182385.64
43	06008377	338881.03	2182416.24
44	66059	338601.48	2182535.20
45	06008376	338600.28	2182534.68
46	66058	338501.66	2182491.76
47	06008375	338469.00	2182477.54
48	06008374	338267.77	2182378.94
49	66057	337984.36	2182240.07
50	06008373	337987.54	2182234.72
51	66056	338109.61	2182029.84
52	66055	338238.89	2181913.47
53	66054	338243.91	2181712.63
54	06008372	338238.06	2181711.95
55	06008371	338186.14	2181706.00
56	06008370	338155.59	2181702.50
57	66053	338028.58	2181687.95
58	66052	337975.23	2181732.95
59	06008369	337961.44	2181723.79
60	06605101	337751.41	2181584.28
61	66051	337495.52	2181414.31
62	66050	336192.94	2180539.79
63	06008368	336187.89	2180528.24
64	06008367	336157.36	2180458.52
65	66049	336020.02	2180144.87
66	66048	335878.90	2179823.10
67	06008366	335776.53	2179594.22
68	06008365	335539.39	2179064.00
69	06008364	335525.70	2179033.38
70	06008363	335504.88	2178986.85
71	0600836203	335482.43	2178936.65
72	0600836202	335489.36	2178867.37
73	0600836201	335441.91	2178779.90
74	06008362	335406.67	2178767.26
75	66047	335165.04	2178227.00
76	06008361	335097.98	2178075.43
77	66046	334823.89	2177455.85

78	66045	334661.36	2177084.98
79	06008360	334624.13	2176999.97
80	0600835901	334623.70	2176999.04
81	06008359	334612.92	2176974.44
82	66044	334607.96	2176963.11
83	06008146	334608.79	2176952.93
84	0600835802	334609.06	2176949.66
85	0600835801	334612.18	2176911.84
86	06008358	334613.07	2176901.06
87	6604301	334613.71	2176893.26
88	66043	334686.90	2176265.15
89	66042	334724.23	2175854.60
90	66041	334753.14	2175556.81
91	66040	334595.54	2175172.76
92	066610724	334565.95	2175101.56
93	06008357	334437.60	2174792.65
94	66039	334350.14	2174582.17
95	06008356	334245.53	2174324.71
96	06008355	334242.26	2174316.67
97	06008354	333729.39	2173054.46
98	06008353	333695.61	2172971.33
99	06008352	333673.00	2172915.69
100	66038	333481.85	2172445.26
101	06008163	333483.23	2172442.43
102	06000253	334268.44	2172124.27
103	06000254	334813.50	2171903.24
104	06000255	334864.19	2171936.14
105	06000256	335223.69	2172169.05
106	06000257	335447.34	2172081.42
107	06008118	335498.81	2172065.49
108	06008110	335605.61	2172020.79
109	06008109	335615.63	2172046.08
110	06008099	335847.55	2172498.70
111	06008091	336036.70	2172779.82
112	06008067	336416.08	2173182.77
113	06008029	336799.45	2173498.48
114	06008004	337077.33	2173663.38
115	06007984	337370.80	2173774.18
116	06007959	337747.00	2173903.43
117	06007949	337878.62	2173922.87
118	06007921	338156.04	2173948.06
119	06007908	338309.23	2173964.64


120	06007853	338601.24	2173884.16
121	06007796	338912.34	2173725.92
122	06007750	339179.74	2173552.90
123	06610608	339717.69	2173238.24
124	06610607	340245.55	2172920.09
125	06007456	340464.95	2172779.61
126	06007256	340753.25	2172595.00
127	06610532	341222.08	2172288.20
128	06007011	341401.43	2172179.64
129	06610533	341524.07	2172124.80
130	06610534	341712.12	2172057.83
131	06610349	341729.99	2172178.47
132	06610348	341742.01	2172258.89
133	06610347	341832.67	2172240.21
134	06610346	342019.13	2172196.78
135	06610343	342281.53	2172142.07
136	06610342	342704.62	2172110.82
137	06610340	342809.54	2172113.53
138	06610338	343213.67	2172012.44
139	06610337	343323.23	2171984.90
140	06610535	343397.85	2172000.69
141	06610536	343422.94	2172025.63
142	06610537	343456.41	2172056.63
143	06610538	343522.85	2172093.19
144	06610539	343637.40	2172143.16
145	06610540	343812.23	2172182.14
146	06610541	343841.86	2172183.42
147	06610542	343871.57	2172178.76
148	06610543	343896.10	2172181.66
149	06610544	343923.35	2172170.20
150	06610545	343943.71	2172167.95
151	06610546	343993.52	2172180.54
152	06610547	344020.63	2172180.93
153	06610548	344043.57	2172175.33
154	06610549	344061.34	2172176.44
155	06610550	344089.03	2172197.18
156	06610551	344108.14	2172225.42
157	06610552	344117.08	2172253.52
158	06610553	344137.82	2172286.87
159	06610561025	344144.70	2172348.43
160	06610561024	344145.79	2172357.87
161	06610561023	344149.63	2172385.44



162	06610561022	344150.58	2172392.28
163	06610561021	344152.39	2172399.26
164	06610561020	344156.70	2172416.17
165	06610561019	344160.58	2172431.48
166	06610561018	344166.20	2172452.05
167	06610561017	344173.50	2172476.41
168	06610561016	344175.74	2172483.81
169	06610561015	344180.69	2172495.72
170	06610561014	344189.98	2172518.04
171	06610561013	344196.27	2172526.29
172	06610561012	344210.90	2172544.99
173	06610561011	344257.63	2172585.86
174	06610561010	344318.21	2172631.30
175	06610561009	344355.13	2172660.31
176	06610561008	344397.63	2172685.76
177	06610561007	344444.23	2172706.53
178	06610561006	344474.43	2172717.85
179	06610561005	344517.62	2172670.37
180	06610561004	344644.78	2172536.96
181	06610561003	344843.90	2172351.71
182	06610561002	344847.54	2172352.90
183	06610561001	344868.44	2172397.01
184	06610561	344874.73	2172419.62
185	06610562	344901.88	2172448.41
186	06610563	344935.32	2172481.94
187	06610564	344968.37	2172512.93
188	06610565	345028.03	2172581.60
189	06610566	345059.77	2172615.96
190	06610567	345094.75	2172661.38
191	06610568	345114.55	2172701.92
192	06610569	345133.17	2172767.45
193	06610570	345135.35	2172794.60
194	06610571	345132.53	2172815.74
195	06610572	345123.02	2172830.01
196	06610573	345097.81	2172847.02
197	06610574	345072.69	2172856.82
198	06610575	345055.29	2172859.96
199	06610576	345070.77	2172842.39
200	06610577	345081.13	2172827.28
201	06610578	345083.00	2172814.17
202	06610579	345078.82	2172809.88
203	06610580	345062.68	2172813.03

204	06610581	345013.95	2172847.07
205	06610582	344962.76	2172875.14
206	06610583	344952.47	2172884.73
207	06610601011	344942.73	2172891.51
208	06610601010	344891.02	2172940.25
209	06610601009	344924.89	2172977.19
210	06610601008	344961.22	2173084.26
211	06610601007	345018.57	2173130.15
212	06610601006	345104.61	2173162.66
213	06610601005	345192.56	2173227.67
214	06610601004	345267.13	2173342.39
215	06610601003	345309.20	2173403.57
216	06610601002	345379.94	2173437.98
217	06610601001	345634.24	2173877.75
218	06610601	345488.93	2173990.41
219	06610602	345462.00	2174009.51
220	06610603	345510.10	2174152.16
221	06610604	345518.41	2174196.35
222	06610605	345540.09	2174350.90
223	0661062402	345540.00	2174380.54
224	0661062401	345521.42	2174450.21
225	06610624	345743.74	2174323.78
226	06610625	345879.06	2174243.54
227	06610291	345998.67	2174174.89
228	06611748	346162.91	2174591.31
229	0661174602	346228.33	2174760.38
230	0661174601	346265.62	2174852.32
231	06611746	346284.30	2174925.28
232	0661174302	346376.35	2174906.84
233	0661174301	346472.27	2174876.75
234	06611743	346653.12	2174834.88
235	06611742	347052.92	2174739.85
236	06610280	347121.14	2174724.94
237	06610278	347546.92	2174651.92
238	06005822	347566.75	2175052.18
239	06005823	347566.18	2175261.73
240	06005850	347524.89	2175734.00
241	06005874	347430.29	2176111.77
242	06611736	347374.52	2176277.56
243	06611737	347283.51	2176548.14
244	06005920	347180.31	2176854.92
245	06005934	347113.83	2176949.84

# Карта-схема границ Приреченского сельского поселения Верхнемамонского муниципального района Воронежской области



**Перечень координат характерных точек границ Приреченского  
сельского поселения Верхнемамонского муниципального района  
Воронежской области**

№ п/п	Номер харак- терной точки границ	Координаты	
		X	Y
1	06002531	360456.51	2179045.12
2	06002529	360464.61	2179138.38
3	06002534	360452.11	2179192.41
4	06002538	360441.13	2179260.00
5	06002540	360434.49	2179317.50
6	06002523	360486.35	2179354.63
7	06002522	360488.30	2179400.39
8	06002520	360493.89	2179492.77
9	06002517	360502.65	2179533.54
10	06002511	360524.36	2179619.38
11	06002509	360530.91	2179701.61
12	06002506	360540.63	2179733.93
13	06002501	360555.33	2179920.70
14	06002498	360564.34	2180039.52
15	06002497	360567.18	2180097.63
16	06002490	360577.12	2180135.51
17	06002488	360583.79	2180166.14
18	06002485	360591.41	2180190.84
19	06002483	360595.23	2180215.06
20	06002475	360611.60	2180247.54
21	06002470	360615.76	2180276.85
22	06002466	360622.47	2180305.35
23	06002467	360620.48	2180348.98
24	06002464	360626.90	2180369.42
25	06002461	360632.45	2180391.13
26	06002451	360672.26	2180436.70
27	06002445	360683.33	2180457.22
28	06002441	360687.81	2180492.90
29	06002429	360706.82	2180518.64
30	06002428	360707.11	2180552.12
31	06002419	360718.05	2180579.85
32	06002415	360725.26	2180629.13
33	06002403	360763.07	2180693.32
34	06002396	360785.51	2180716.15
35	06002394	360791.74	2180748.03
36	06002395	360790.74	2180783.19

37	06002401	360774.47	2180796.07
38	06002405	360759.85	2180811.09
39	06002416	360722.65	2180863.04
40	06002427	360707.63	2180877.20
41	06002432	360700.70	2180886.84
42	06002444	360683.53	2180903.51
43	06002448	360675.69	2180917.37
44	06002455	360654.39	2180953.05
45	06002460	360636.81	2180968.87
46	06002478	360604.32	2181017.08
47	06002486	360590.46	2181037.19
48	06002489	360583.32	2181059.96
49	06002492	360575.16	2181068.31
50	06002491	360575.33	2181083.57
51	06002500	360555.63	2181124.78
52	06000025	360518.17	2181196.21
53	06000024	360186.11	2181769.59
54	06000023	359962.81	2182218.59
55	06002700	359663.13	2182797.38
56	06000022	359662.78	2182798.06
57	06000021	359486.94	2183136.60
58	06000020	359269.25	2183549.09
59	06610152	359266.99	2183553.66
60	0661015201	359265.13	2183557.44
61	06610173033	359263.07	2183556.64
62	06610173032	359206.56	2183537.67
63	06610173031	359181.15	2183526.70
64	06610173030	359099.78	2183496.96
65	06610173029	358980.72	2183450.66
66	06610173028	358916.47	2183442.87
67	06610173027	358887.78	2183448.95
68	06610173026	358804.02	2183466.68
69	06610173025	358708.77	2183546.05
70	06610173024	358649.24	2183563.25
71	06610173023	358563.82	2183579.88
72	06610173022	358513.55	2183574.59
73	06610173021	358491.24	2183556.50
74	06610173020	358428.89	2183503.15
75	06610173019	358344.22	2183484.63
76	06610173018	358217.22	2183476.70
77	06610173017	358116.68	2183463.47
78	06610173016	358014.24	2183424.34
79	06610173015	357985.99	2183408.27

80	06610173014	357937.51	2183380.69
81	06610173013	357896.49	2183355.74
82	06610173012	357863.43	2183352.91
83	06610173011	357850.20	2183368.78
84	06610173010	357839.60	2183390.13
85	0661017309	357798.59	2183454.96
86	0661017308	357761.55	2183529.04
87	0661017307	357719.21	2183596.51
88	0661017306	357646.45	2183679.85
89	0661017305	357555.35	2183751.49
90	0661017304	357460.51	2183788.90
91	0661017303	357372.79	2183891.72
92	0661017302	357310.61	2183989.61
93	0661017301	357292.09	2184026.65
94	06610173	357260.45	2184043.26
95	06610174	357230.15	2184366.90
96	0661103802	357201.54	2184634.80
97	0661103801	357199.19	2184660.79
98	06611038	357140.20	2184683.13
99	06611039	357121.99	2184724.38
100	06611040	357114.76	2184764.09
101	06611041	357093.49	2184780.71
102	06611042	357063.95	2184783.66
103	06611043	357043.80	2184777.43
104	06611044	357025.20	2184782.24
105	06611045	356991.12	2184811.38
106	06611046	356974.84	2184833.16
107	06611047	356955.78	2184875.24
108	06611048	356924.34	2184895.95
109	06611049	356890.59	2184898.84
110	06611050	356844.60	2184868.50
111	06611051	356839.71	2184854.87
112	06611052	356846.86	2184821.93
113	06611053	356856.55	2184787.34
114	06610178	356776.12	2184817.87
115	06610179	356606.25	2184955.57
116	06610208016	356559.90	2184930.67
117	06610208015	356541.36	2184922.34
118	06610208014	356493.66	2184896.41
119	06610208013	356423.50	2184856.93
120	06610208012	356392.10	2184839.56
121	06610208011	356333.57	2184811.68
122	06610208010	356277.51	2184781.04

123	0661020809	356052.90	2184656.10
124	0661020808	355683.87	2184205.87
125	0661020807	355632.50	2184143.20
126	0661020806	355623.86	2184149.35
127	0661020805	355579.20	2184181.20
128	0661020804	355473.82	2184232.38
129	0661020803	355238.23	2184346.83
130	0661020802	355231.10	2184350.30
131	0661020801	355010.90	2184556.70
132	06610208	354751.07	2184742.58
133	06003846	354720.42	2184733.00
134	06003862	354637.52	2184730.42
135	06003868	354612.05	2184734.13
136	06003877	354575.06	2184721.49
137	06003881	354550.73	2184710.80
138	06611210	354514.88	2184683.77
139	06611211	354499.11	2184668.18
140	06611212	354482.77	2184639.01
141	06611213	354470.60	2184613.32
142	06611214	354461.60	2184597.87
143	06611215	354460.11	2184587.67
144	06611216	354468.03	2184572.57
145	06611217	354466.62	2184558.98
146	06611218	354456.51	2184514.68
147	06611219	354453.52	2184495.11
148	06611220	354457.64	2184458.74
149	06611221	354457.77	2184410.41
150	06611222	354459.69	2184399.43
151	06611223	354472.77	2184380.20
152	06611224	354472.97	2184328.49
153	06610214	354477.60	2184297.32
154	06611225	354481.41	2184294.14
155	06611226	354488.46	2184279.89
156	06611227	354479.68	2184254.28
157	06611228	354481.23	2184219.58
158	06611229	354468.10	2184199.81
159	06611230	354451.56	2184181.68
160	06611231	354429.97	2184162.58
161	06611232	354403.15	2184151.01
162	06611233	354378.90	2184137.79
163	06611234	354359.74	2184123.83
164	06611235	354289.98	2184103.73
165	06611236	354220.11	2184089.56

166	06611237	354145.53	2184056.65
167	06611238	354111.32	2184034.76
168	06611239	354086.53	2184006.28
169	6610220	354068.93	2183977.95
170	06611240	353977.91	2183985.37
171	06611241	353938.98	2183987.09
172	06611242	353917.20	2183977.32
173	06611243	353823.17	2183861.81
174	06611244	353788.40	2183825.50
175	06611245	353756.23	2183785.85
176	06611246	353743.15	2183763.55
177	06611247	353742.01	2183736.41
178	06611248	353751.30	2183695.09
179	06611249	353748.42	2183670.45
180	06611250	353732.72	2183652.33
181	06611251	353714.30	2183643.47
182	06611252	353687.43	2183634.44
183	06611253	353633.55	2183581.63
184	06611254	353608.55	2183564.16
185	06611255	353571.78	2183543.05
186	06611256	353539.91	2183530.53
187	06611257	353517.06	2183531.74
188	06611258	353489.17	2183531.16
189	06611259	353444.51	2183524.30
190	06611260	353428.74	2183509.56
191	06611261	353418.98	2183490.72
192	06611262	353412.58	2183472.79
193	06611263	353384.84	2183423.07
194	06611264	353380.17	2183403.48
195	06611265	353382.27	2183383.19
196	06611266	353389.45	2183362.16
197	06611267	353402.44	2183347.18
198	06611268	353423.06	2183330.66
199	06611269	353437.77	2183314.02
200	06611270	353442.40	2183293.78
201	06611271	353442.02	2183270.90
202	06611272	353436.62	2183245.37
203	06611273	353419.40	2183218.74
204	06611274	353390.33	2183193.56
205	06611275	353341.92	2183162.89
206	06611276	353298.13	2183154.35
207	06611277	353215.17	2183160.24
208	06611278	353195.02	2183153.04



209	06611279	353174.22	2183136.51
210	06611280	353130.05	2183105.08
211	06611281	353097.32	2183093.39
212	06611282	353040.91	2183082.04
213	06611283	352991.14	2183076.76
214	06611284	352925.44	2183065.22
215	06611285	352904.31	2183064.78
216	06611286	352880.76	2183059.20
217	06611287	352839.83	2183034.62
218	06611288	352798.77	2183016.82
219	06611289	352780.57	2182996.95
220	06611290	352770.03	2182974.70
221	06611291	352750.47	2182938.70
222	06611292	352733.00	2182924.78
223	06611293	352709.49	2182916.66
224	06611294	352688.40	2182914.53
225	06611295	352668.31	2182904.79
226	06611296	352642.29	2182895.77
227	06611297	352577.46	2182882.55
228	06611298	352523.50	2182875.50
229	06611299	352480.54	2182867.82
230	06611300	352446.66	2182871.35
231	06611301	352433.21	2182867.68
232	06611302	352389.61	2182849.82
233	06611303	352357.51	2182848.30
234	06611304	352343.24	2182843.77
235	06611305	352336.75	2182830.07
236	06611306	352332.88	2182812.20
237	06611307	352339.28	2182788.61
238	06611308	352344.91	2182760.77
239	06611309	352336.16	2182733.47
240	06611310	352294.27	2182673.28
241	06611311	352266.74	2182654.91
242	06611312	352238.15	2182647.54
243	06611313	352206.14	2182641.78
244	06611314	352176.08	2182623.36
245	06611315	352167.11	2182607.08
246	06611316	352158.29	2182541.65
247	06611317	352154.95	2182497.52
248	06611318	352148.95	2182460.11
249	06611319	352147.87	2182429.59
250	06611320	352143.76	2182382.05
251	06611321	352140.12	2182353.17

252	06611322	352138.92	2182328.57
253	06611323	352150.37	2182305.93
254	06611324	352161.73	2182287.53
255	06611325	352164.61	2182270.64
256	06611326	352165.06	2182248.62
257	06611327	352160.53	2182221.41
258	06611328	352145.04	2182193.13
259	06611329	352124.35	2182171.51
260	06611330	352106.10	2182154.19
261	06611331	352099.70	2182136.26
262	06611332	352098.43	2182115.05
263	06611333	352102.98	2182099.05
264	06611334	352106.10	2182070.30
265	06611335	352099.01	2182044.73
266	06611336	352085.68	2182035.14
267	06611337	352020.85	2182021.92
268	06611338	351998.19	2182013.82
269	06611339	351986.62	2182000.87
270	06611340	351982.74	2181983.84
271	06611341	351984.09	2181958.45
272	06611342	352003.42	2181922.42
273	06611343	352019.37	2181886.32
274	06611344	352035.47	2181842.59
275	06611345	352044.79	2181799.58
276	06611346	352048.06	2181763.21
277	06611347	352046.92	2181736.07
278	06611348	352036.29	2181718.06
279	06611349	352015.47	2181702.37
280	06611350	351989.38	2181696.74
281	06611351	351960.46	2181705.46
282	06611352	351929.94	2181709.90
283	06611353	351901.16	2181711.84
284	06611354	351875.22	2181698.59
285	06611355	351855.30	2181680.38
286	06611356	351826.44	2181644.19
287	06611357	351806.80	2181612.43
288	06611358	351802.29	2181584.38
289	06611359	351806.05	2181565.81
290	06611360	351818.15	2181552.51
291	06611361	351846.50	2181530.22
292	06611362	351866.38	2181508.61
293	06611363	351895.14	2181466.00
294	06611364	351907.28	2181408.63

295	06611365	351909.38	2181346.82
296	06611366	351900.96	2181303.43
297	06611367	351880.50	2181269.96
298	06611368	351855.06	2181232.15
299	06611369	351838.99	2181190.29
300	06611370	351816.81	2181158.48
301	06611371	351775.97	2181129.67
302	06611372	351722.91	2181120.08
303	06611373	351684.87	2181120.14
304	06610228	351666.33	2181125.34
305	06611374	351629.23	2181141.57
306	06611375	351605.83	2181149.59
307	06611376	351588.45	2181151.79
308	06611377	351571.23	2181145.95
309	06611378	351556.26	2181132.94
310	06611379	351546.93	2181112.84
311	06611380	351531.84	2181084.58
312	06611381	351465.72	2181006.16
313	06004671	351438.13	2180967.91
314	06004678	351423.86	2180940.93
315	06004683	351407.47	2180914.33
316	06004688	351394.22	2180899.67
317	06004690	351384.09	2180899.05
318	06004698	351365.96	2180896.57
319	06004704	351347.51	2180888.59
320	06004713	351328.09	2180865.75
321	06004725	351299.82	2180819.00
322	06004729	351285.92	2180772.96
323	06004734	351268.53	2180754.40
324	06004738	351254.12	2180734.20
325	0604742	351244.55	2180704.77
326	06004743	351242.46	2180681.42
327	06004740	351248.26	2180665.86
328	06004728	351290.40	2180608.20
329	06004726	351296.11	2180575.25
330	06004724	351302.90	2180552.08
331	06004720	351308.75	2180533.97
332	06004716	351320.51	2180516.40
333	06004706	351343.59	2180503.29
334	0661025607	351353.66	2180513.84
335	0661025606	351498.80	2180505.00
336	0661025605	351589.70	2180435.80
337	0661025604	351653.30	2180246.10

338	0661025603	351529.38	2180030.05
339	0661025602	351291.50	2180034.10
340	0661025601	351187.03	2180172.09
341	06610256	351184.38	2180178.36
342	06611647	351180.90	2180173.38
343	06611648	351165.34	2180147.65
344	06611649	351159.11	2180119.98
345	06611650	351154.57	2180092.34
346	06611651	351152.64	2180061.37
347	06611652	351148.23	2180048.99
348	06611653	351136.95	2180041.99
349	06611654	351118.23	2180026.37
350	06611655	351110.06	2180011.80
351	06611656	351104.06	2179993.89
352	06611657	351097.75	2179949.27
353	06611658	351079.96	2179929.00
354	06611659	351071.60	2179902.56
355	06611660	351063.46	2179886.30
356	06611661	351046.09	2179866.05
357	06611662	351021.78	2179855.40
358	06611663	350993.19	2179847.21
359	06611664	350981.34	2179847.83
360	06611665	350974.79	2179858.30
361	06611666	350966.33	2179858.98
362	06611667	350958.90	2179849.51
363	06611668	350939.49	2179847.44
364	06611669	350895.28	2179860.14
365	06004808	350827.78	2179896.11
366	06004813	350799.88	2179895.57
367	06004817	350787.13	2179899.14
368	06004819	350777.43	2179897.68
369	06004821	350754.99	2179899.78
370	06004822	350744.91	2179896.19
371	06004824	350737.45	2179888.42
372	06004826	350726.44	2179867.44
373	06004827	350717.39	2179854.55
374	06004831	350705.66	2179849.23
375	06004840	350671.83	2179849.42
376	06004841	350662.62	2179844.58
377	06004844	350650.62	2179831.21
378	06004851	350631.45	2179790.89
379	06004864	350593.92	2179727.32
380	06611670	350588.48	2179720.52

381	06004878	350529.11	2179646.41
382	06004888	350486.55	2179580.81
383	06004891	350447.66	2179530.49
384	06611646	350445.80	2179527.51
385	06004897	350426.39	2179496.42
386	06004899	350403.48	2179456.41
387	06004907	350373.98	2179396.85
388	06004909	350368.69	2179373.09
389	06611566	350360.95	2179347.19
390	06611565	350355.15	2179320.48
391	06611564	350347.02	2179296.10
392	06611563	350337.73	2179271.33
393	06611562	350321.09	2179229.14
394	06610263	350303.67	2179180.38
395	06611561	350303.34	2179178.54
396	06611560	350297.36	2179158.43
397	06611559	350288.66	2179131.26
398	06611558	350284.32	2179123.65
399	06611557	350257.14	2179098.65
400	06611556	350240.84	2179081.80
401	06611555	350229.42	2179064.95
402	06611554	350215.84	2179041.04
403	06611553	350204.42	2179020.39
404	06611552	350194.64	2179006.80
405	06611551	350185.40	2179001.37
406	06611550	350163.66	2178987.24
407	06611549	350143.01	2178976.91
408	06611548	350120.18	2178965.50
409	06611547	350106.60	2178962.24
410	06611546	350088.12	2178956.26
411	06611545	350072.36	2178956.26
412	06611544	350053.88	2178958.43
413	06611543	350037.57	2178962.24
414	06611542	350004.42	2178974.74
415	06611541	349993.55	2178979.63
416	06611540	349981.05	2178989.95
417	06611539	349970.72	2179004.08
418	06611538	349958.77	2179022.02
419	06610265	349950.62	2179030.17
420	06611537	349947.79	2179034.48
421	06611536	349924.07	2179052.72
422	06611535	349902.18	2179067.32
423	06611534	349882.11	2179075.83

424	06611533	349863.26	2179080.09
425	06611532	349841.36	2179084.34
426	06611531	349821.29	2179084.34
427	06611530	349801.22	2179080.70
428	06611529	349782.37	2179074.01
429	06611528	349772.64	2179067.92
430	06611527	349750.14	2179049.68
431	06611526	349710.61	2179022.31
432	06611525	349678.38	2179010.76
433	06611524	349663.78	2179007.11
434	06610268	349660.44	2179006.65
435	06611523	349650.40	2179005.28
436	06610269	349576.16	2178979.89
437	06610267	349709.00	2178461.55
438	06610266	349874.51	2178085.88
439	06610261	350369.71	2178208.86
440	0661026101	350851.64	2178328.14
441	0661026102	350939.49	2177937.27
442	0661026103	350958.84	2177942.06
443	0661026104	350967.33	2177944.49
444	0661026105	351033.39	2177958.92
445	0661026106	351116.34	2177978.02
446	0661026107	351193.58	2177993.57
447	0661026108	351212.70	2177996.70
448	06610249	351286.10	2178019.07
449	06611502	351333.35	2178034.53
450	06611501	351362.21	2178021.23
451	06611500	351424.09	2178004.84
452	06610231	351479.94	2178001.11
453	06611499	351517.84	2178018.38
454	06611498	351556.53	2178042.45
455	06611497	351573.42	2178045.98
456	06611496	351630.20	2178031.24
457	06611495	351673.52	2178009.61
458	06610227	351705.07	2177979.40
459	06611494	351725.89	2177953.76
460	06611493	351731.92	2177926.34
461	06611492	351725.20	2177902.91
462	06610226	351706.88	2177868.88
463	06611491	351700.61	2177860.35
464	06611490	351696.45	2177851.85
465	06611489	351688.24	2177725.99
466	06611488	351691.31	2177712.89

467	06610225	351710.39	2177707.55
468	06611487	351792.17	2177717.00
469	06611486	351836.13	2177714.49
470	06611485	351865.79	2177709.15
471	06611484	351899.79	2177697.96
472	06611483	351930.14	2177700.26
473	06611482	352021.31	2177745.29
474	06611481	352066.89	2177746.19
475	06611480	352097.74	2177723.09
476	06611479	352126.34	2177685.53
477	06611478	352143.05	2177651.97
478	06611477	352144.65	2177569.82
479	06611476	352143.48	2177413.91
480	06611475	352163.03	2177364.31
481	06611474	352174.68	2177329.81
482	06611473	352203.12	2177257.51
483	06611472	352221.00	2177207.04
484	06611471	352216.45	2177180.68
485	06611470	352208.47	2177156.80
486	06611469	352196.17	2177137.92
487	06610224	352182.24	2177111.70
488	06611443	352180.70	2177108.80
489	06611442	352214.65	2176927.32
490	06611441	352227.43	2176878.44
491	06611440	352249.56	2176826.35
492	06611439	352268.93	2176786.07
493	06611438	352286.61	2176745.75
494	06611437	352302.12	2176686.76
495	06611436	352309.78	2176640.31
496	06611435	352307.99	2176602.15
497	06611434	352300.33	2176562.18
498	06611433	352285.19	2176516.13
499	06611432	352277.33	2176486.32
500	06611431	352270.92	2176425.19
501	06611430	352269.14	2176387.03
502	06611429	352279.65	2176367.75
503	06611428	352295.01	2176359.58
504	06611427	352301.94	2176350.40
505	06611426	352299.56	2176342.73
506	06611425	352302.32	2176330.92
507	06611424	352345.62	2176319.08
508	06611423	352380.58	2176301.98
509	06611422	352406.34	2176280.46

510	06611421	352424.39	2176263.88
511	06611420	352427.19	2176250.38
512	06611419	352421.60	2176234.17
513	06611418	352406.57	2176225.40
514	06611417	352382.19	2176219.83
515	06611416	352360.90	2176228.73
516	06611415	352341.12	2176246.97
517	06611414	352305.77	2176284.39
518	06611413	352283.52	2176299.20
519	06611412	352269.16	2176299.76
520	06611411	352259.95	2176295.34
521	06611410	352255.96	2176283.40
522	06611409	352250.52	2176259.57
523	06611408	352251.94	2176229.95
524	06611407	352257.57	2176201.25
525	06611406	352270.73	2176176.10
526	06611405	352284.62	2176156.89
527	06611404	352301.78	2176142.83
528	06611403	352392.49	2176125.15
529	06611402	352423.11	2176113.89
530	06611401	352463.89	2176101.15
531	06611400	352548.74	2176037.60
532	06611399	352585.38	2176020.54
533	06611398	352646.46	2176006.50
534	06611397	352746.51	2175985.62
535	06004244	352816.01	2175951.42
536	06004240	352827.25	2175937.67
537	06004236	352832.18	2175923.36
538	06004239	352828.33	2175882.62
539	06004245	352815.41	2175852.28
540	06004247	352806.20	2175827.11
541	06004246	352808.67	2175808.52
542	06004241	352825.07	2175769.02
543	06004228	352858.61	2175716.31
544	06004212	352919.15	2175643.39
545	06004206	352943.87	2175609.99
546	06004204	352954.43	2175588.17
547	06004201	352966.47	2175512.16
548	06004203	352958.84	2175492.52
549	06004207	352936.72	2175479.37
550	06004210	352922.13	2175469.76
551	06004216	352911.56	2175448.79
552	06004219	352903.83	2175412.21



553	06004220	352903.42	2175390.17
554	06004214	352912.32	2175366.63
555	06004215	352912.16	2175353.49
556	06004218	352906.53	2175333.27
557	06004211	352921.64	2175318.35
558	06004205	352944.67	2175308.68
559	06004186	353012.20	2175292.77
560	06004176	353076.68	2175281.04
561	06004172	353103.41	2175276.12
562	06004158	353158.93	2175248.93
563	06004148	353188.52	2175229.23
564	06004145	353199.42	2175213.79
565	06004137	353223.11	2175173.62
566	06004128	353256.63	2175108.66
567	06004119	353287.22	2175042.79
568	06004108	353318.25	2174976.08
569	06004098	353341.55	2174934.21
570	06004093	353360.34	2174905.80
571	06004086	353377.79	2174880.75
572	06004083	353393.63	2174870.92
573	06004081	353409.35	2174867.03
574	06004072	353435.47	2174870.56
575	06004065	353455.10	2174881.16
576	06004058	353473.78	2174896.83
577	06004054	353490.29	2174914.99
578	06004051	353513.34	2174943.04
579	06004046	353533.26	2174960.00
580	060044037	353556.81	2174965.18
581	06004031	353573.79	2174961.31
582	06004029	353589.16	2174954.02
583	06004022	353606.28	2174924.73
584	06004015	353634.07	2174851.59
585	06004012	353649.99	2174818.88
586	06003999	353694.09	2174753.30
587	06003994	353710.82	2174722.30
588	06003989	353725.36	2174656.08
589	0600398901	354077.59	2174866.50
590	0600398902	354105.33	2174799.64
591	06610218	354132.45	2174792.17
592	06610217	354273.38	2174853.30
593	06610216	354315.73	2175210.06
594	06610216001	354371.77	2175721.52
595	06610216002	354383.48	2175830.98

596	06610216003	354412.87	2176087.26
597	06610216004	354422.36	2176170.26
598	06610216005	354472.66	2176652.02
599	06610216006	354490.40	2176822.81
600	06610216007	354535.76	2177259.44
601	06610216008	354580.93	2177718.06
602	06610216009	354581.34	2177722.21
603	06610216010	354591.24	2177823.22
604	06610216011	354776.92	2177812.86
605	06610216012	354828.26	2177810.00
606	06610216013	354869.06	2177827.34
607	06610216014	354823.10	2178092.88
608	06610216015	354880.45	2178099.58
609	06610216016	354951.08	2178115.39
610	06610216017	355146.98	2178159.11
611	06610216018	355228.17	2178167.61
612	06610216019	355280.69	2178170.55
613	06611061	355426.76	2178188.41
614	06003642	355635.06	2178202.73
615	06003611	355749.32	2178146.55
616	06003581	355872.98	2178127.83
617	06003552	355948.22	2178123.40
618	06003528	356021.61	2178127.40
619	06003521	356039.15	2178137.07
620	06003518	356052.89	2178125.48
621	06003501	356102.70	2178126.47
622	06003459	356220.66	2178139.84
623	06003425	356308.35	2178103.46
624	06003416	356343.87	2178110.01
625	06003381	356463.47	2178108.07
626	06003373	356480.33	2178109.16
627	06003346	356556.78	2178137.32
628	06003284	356832.32	2178173.32
629	06003251	356999.04	2178205.28
630	06003231	357120.47	2178213.74
631	0600323101	357161.03	2178206.02
632	0600323102	357161.93	2178205.84
633	0600323103	357289.33	2178175.59
634	06003197	357330.39	2178165.84
635	06003189	357371.73	2178167.26
636	06003183	357399.51	2178173.58
637	06003177	357464.34	2178186.33
638	06003165	357495.61	2178182.53

639	06003169	357524.53	2178165.15
640	06003160	357544.85	2178160.35
641	0600316001	357550.41	2178158.47
642	06003134	357679.62	2178114.80
643	06003106	357840.72	2178056.91
644	0600310601	357908.46	2178026.39
645	06003083	357939.19	2178012.55
646	06003077	357968.14	2177992.63
647	0600307701	358008.68	2177945.96
648	06610169	358057.95	2177941.41
649	06610164	358802.78	2177985.02
650	06610160	358990.93	2178155.65
651	06610151	359296.75	2178311.86
652	06610150	359304.92	2178427.07
653	06610149	359307.14	2178458.46
654	06610148	359313.37	2178547.65
655	06610142	359648.36	2178690.21
656	06610138	359853.14	2178775.12
657	06610136	359976.80	2178735.87
658	06002604	360055.72	2178768.56
659	06002588	360198.24	2178845.06
660	06002572	360263.25	2178909.48
661	06002541	360420.93	2178988.73



**Перечень координат характерных точек границ Русско-Журавского  
сельского поселения Верхнемамонского муниципального района  
Воронежской области**

№ п/п	Номер ха- рактерной точки границ	Координаты	
		X	Y
1	06610091	368302.79	2174341.11
2	06000959	368322.77	2174396.53
3	06000949	368352.99	2174571.42
4	06000947	368355.95	2174689.31
5	06000955	368345.76	2174798.21
6	06000952	368348.44	2174837.29
7	06000942	368369.66	2174983.86
8	06000925	368457.18	2175052.55
9	06000919	368484.34	2175090.90
10	06000916	368503.75	2175133.18
11	06000911	368566.54	2175187.33
12	06000897	368637.60	2175267.23
13	06000885	368662.41	2175322.42
14	06000886	368661.80	2175380.87
15	06000890	368648.19	2175448.12
16	06000894	368643.72	2175519.12
17	06000898	368635.55	2175555.23
18	06000892	368646.73	2175592.05
19	06000880	368682.63	2175661.03
20	06000875	368715.66	2175732.13
21	06000871	368746.95	2175767.60
22	06000858	368787.62	2175799.92
23	06000857	368798.72	2175831.51
24	06000850	368830.85	2175905.14
25	06000847	368860.76	2175927.03
26	06000843	368880.04	2175933.42
27	06000838	368904.72	2175925.54
28	06000833	368923.60	2175949.70
29	06000829	368937.36	2175976.29
30	06000821	368959.50	2176005.62
31	06000814	368982.78	2176022.27
32	06000811	368990.94	2176109.72
33	06000807	369006.50	2176131.27
34	06000785	369063.84	2176173.29
35	06000779	369077.73	2176231.23
36	06610838	369066.17	2176277.56

37	06000790	369060.09	2176301.96
38	06000787	369062.78	2176332.52
39	06000781	369072.18	2176364.94
40	06000794	369048.76	2176429.61
41	06000792	369054.39	2176479.72
42	06610839	369067.22	2176548.14
43	06000782	369067.96	2176552.05
44	06000783	369067.61	2176567.29
45	06000789	369060.21	2176595.92
46	06000786	369062.88	2176664.60
47	06000010	368944.39	2177076.95
48	06000009	368777.91	2177650.03
49	06000008	368671.65	2178105.53
50	06610840	368809.60	2178466.58
51	06000007	368897.08	2178695.53
52	06000006	369062.49	2179168.45
53	06000005	369227.22	2179699.73
54	0600000404	369299.46	2179968.42
55	0600000403	369307.15	2179997.01
56	0600000402	369346.54	2180143.50
57	0600000401	369353.45	2180169.21
58	06000004	369441.50	2180496.64
59	06000003	369520.90	2180797.56
60	06000002	369631.35	2181203.61
61	06000710	369653.46	2181295.07
62	06000708	369665.59	2181304.98
63	06000707	369690.79	2181311.72
64	06000704	369737.24	2181289.05
65	06000701	369798.91	2181267.30
66	06000699	369848.05	2181226.50
67	06000696	369878.48	2181228.32
68	06000695	369897.25	2181223.84
69	06000693	369924.47	2181220.05
70	06000692	369970.03	2181239.31
71	06000688	370010.95	2181257.58
72	06000687	370030.00	2181271.33
73	06000686	370048.73	2181294.82
74	06000685	370062.05	2181329.15
75	06000684	370083.54	2181359.51
76	06000682	370096.96	2181376.89
77	06000680	370140.41	2181409.23
78	06000679	370150.13	2181423.10
79	06000676	370177.44	2181443.48

80	06000675	370203.72	2181487.98
81	06000674	370223.02	2181497.49
82	06000673	370239.10	2181517.74
83	06000670	370269.42	2181545.49
84	06000667	370299.49	2181584.68
85	06000664	370326.08	2181608.54
86	06000655	370384.91	2181627.98
87	06000654	370399.94	2181638.03
88	06000653	370411.69	2181662.86
89	06000650	370425.97	2181668.24
90	06000646	370464.67	2181679.21
91	06000644	370493.08	2181696.75
92	06000643	370507.04	2181717.38
93	06000642	370516.12	2181748.50
94	06000641	370526.44	2181781.77
95	06000640	370537.55	2181796.83
96	06000639	370556.71	2181811.64
97	06000638	370583.74	2181834.66
98	06000636	370607.52	2181871.17
99	06000635	370635.19	2181904.37
100	06000634	370652.64	2181919.57
101	06000632	370674.04	2181948.83
102	06000631	370703.15	2181973.58
103	06000629	370717.38	2182043.79
104	58108043	370703.44	2182048.95
105	58108044	370676.34	2182138.06
106	58108045	370661.78	2182298.13
107	58108046	370650.06	2182347.75
108	58108047	370664.59	2182376.27
109	58108048	370630.79	2182427.63
110	58108049	370650.37	2182468.83
111	58108050	370617.25	2182616.25
112	58108051	370633.83	2182686.37
113	58108052	370617.82	2182744.34
114	58108053	370624.73	2182804.61
115	58108054	370597.40	2182914.72
116	58108055	370404.88	2183230.21
117	58108056	370346.48	2183284.21
118	58108057	370353.65	2183351.50
119	58109	370322.12	2183733.14
120	06000649	370443.96	2184149.53
121	58110	370464.46	2184219.62
122	5811001	370546.93	2184499.30

123	58111	370578.11	2184605.03
124	58112	370542.91	2184803.63
125	58113	370460.38	2185265.59
126	10008611	370446.00	2185349.30
127	58114	370418.55	2185509.08
128	5811401	370411.48	2185550.33
129	58115	370376.17	2185756.55
130	58116	370381.00	2185879.97
131	58117	370354.11	2186098.51
132	58118	370280.53	2186679.78
133	5811801	370135.02	2186776.45
134	58119	370006.91	2186861.56
135	58120	369788.80	2187006.56
136	58121	369733.00	2187255.91
137	58122	369791.62	2187253.09
138	5812201	369796.64	2187411.75
139	58123	369805.73	2187699.42
140	58124	369725.32	2188003.75
141	5812401	369679.05	2188050.58
142	58125	369514.74	2188216.94
143	58126	369453.44	2188200.35
144	5812601	369426.88	2188270.25
145	58126001	369356.90	2188454.44
146	5812600101	369445.83	2188932.90
147	58126002	369449.79	2188954.22
148	58126003	369898.60	2189350.61
149	58127	370049.42	2189550.75
150	06610847	370100.49	2189718.39
151	58128	370211.11	2190081.54
152	5812801	370128.49	2190048.23
153	5812802	370096.97	2190035.53
154	58129	369914.15	2189961.84
155	58130	369450.84	2189775.00
156	58131	369082.46	2189660.82
157	58132	368768.72	2189541.04
158	58133	368301.70	2189363.59
159	10009327	367845.96	2189404.21
160	58134	367674.42	2189419.50
161	58135	367426.11	2189441.64
162	58136	367022.41	2189484.05
163	58137	366525.51	2189536.20
164	58138	365897.95	2189578.19
165	10569741	365805.14	2189584.94



166	58139	365624.10	2189598.11
167	10569740	365466.24	2189614.97
168	58140	365148.90	2189648.86
169	58141	364815.46	2189695.71
170	58142	364559.10	2189721.66
171	58143	364324.29	2189744.27
172	58144	363806.07	2189793.08
173	06001859	363436.89	2189818.65
174	58145	363307.05	2189827.65
175	58146	362871.40	2189857.84
176	58147	362308.07	2189905.45
177	58148	361808.89	2189939.00
178	58149	361297.25	2189972.36
179	58150	361132.78	2189980.50
180	58151	360868.96	2189999.63
181	10569739	360826.57	2190002.71
182	58152	360598.06	2190019.28
183	10011663	360418.48	2190029.93
184	1001166301	360129.15	2190053.54
185	58154	360090.73	2190056.68
186	06610134	360088.73	2190056.84
187	06610157018	359975.99	2189980.21
188	06610157017	359798.17	2189901.59
189	06610157016	359695.49	2189820.71
190	06610157015	359398.85	2189590.03
191	06610157014	359056.57	2189416.57
192	06610157013	358921.80	2189422.01
193	06610157012	358818.29	2189422.65
194	06610157011	358712.84	2189345.55
195	06610157010	358491.85	2189183.97
196	0661015709	358523.28	2189106.10
197	0661015708	358625.01	2188873.37
198	0661015707	358768.27	2188541.88
199	0661015706	358782.80	2188532.26
200	0661015705	358807.15	2188516.65
201	0661015704	358994.10	2188398.86
202	0661015703	359030.23	2188233.52
203	0661015702	359056.51	2188112.72
204	0661015701	359065.12	2188073.25
205	06610157	359070.78	2188038.89
206	06610155	359090.31	2187948.51
207	06610154	359155.55	2187645.15
208	06610951	359183.84	2187329.05

209	06002819	359199.98	2187043.78
210	0600001102	359209.42	2186926.15
211	0600001101	359221.10	2186780.65
212	06000011	359223.68	2186718.79
213	06000012	359235.53	2186434.87
214	06000013	359279.00	2185911.29
215	06610952	359294.40	2185550.33
216	06000014	359296.90	2185491.70
217	06000015	359332.40	2185120.21
218	06000016	359523.04	2184683.57
219	06000017	359721.40	2184258.59
220	06000018	359484.67	2183983.27
221	06000019	359212.17	2183664.64
222	0661015202	359220.73	2183647.30
223	0661015201	359265.13	2183557.44
224	06610152	359266.99	2183553.66
225	06000020	359269.25	2183549.09
226	06000021	359486.94	2183136.60
227	06000022	359662.78	2182798.06
228	06002700	359663.13	2182797.38
229	06000023	359962.81	2182218.59
230	06000024	360186.11	2181769.59
231	06000025	360518.17	2181196.21
232	06002500	360555.63	2181124.78
233	06002491	360575.33	2181083.57
234	06002492	360575.16	2181068.31
235	06002489	360583.32	2181059.96
236	06002486	360590.46	2181037.19
237	06002478	360604.32	2181017.08
238	06002460	360636.81	2180968.87
239	06002455	360654.39	2180953.05
240	06002448	360675.69	2180917.37
241	06002444	360683.53	2180903.51
242	06002432	360700.70	2180886.84
243	06002427	360707.63	2180877.20
244	06002416	360722.65	2180863.04
245	06002405	360759.85	2180811.09
246	06002401	360774.47	2180796.07
247	06002395	360790.74	2180783.19
248	06002394	360791.74	2180748.03
249	06002396	360785.51	2180716.15
250	06002403	360763.07	2180693.32
251	06002415	360725.26	2180629.13

252	06002419	360718.05	2180579.85
253	06002428	360707.11	2180552.12
254	06002429	360706.82	2180518.64
255	06002441	360687.81	2180492.90
256	06002445	360683.33	2180457.22
257	06002451	360672.26	2180436.70
258	06002461	360632.45	2180391.13
259	06002464	360626.90	2180369.42
260	06002467	360620.48	2180348.98
261	06002466	360622.47	2180305.35
262	06002470	360615.76	2180276.85
263	06002475	360611.60	2180247.54
264	06002483	360595.23	2180215.06
265	06002485	360591.41	2180190.84
266	06002488	360583.79	2180166.14
267	06002490	360577.12	2180135.51
268	06002497	360567.18	2180097.63
269	06002498	360564.34	2180039.52
270	06002501	360555.33	2179920.70
271	06002506	360540.63	2179733.93
272	06002509	360530.91	2179701.61
273	06002511	360524.36	2179619.38
274	06002517	360502.65	2179533.54
275	06002520	360493.89	2179492.77
276	06002522	360488.30	2179400.39
277	06002523	360486.35	2179354.63
278	06002540	360434.49	2179317.50
279	06002538	360441.13	2179260.00
280	06002534	360452.11	2179192.41
281	06002529	360464.61	2179138.38
282	06002531	360456.51	2179045.12
283	06002508	360531.09	2179087.65
284	06002504	360551.52	2179140.44
285	06002493	360574.09	2179157.69
286	06002474	360612.04	2179159.91
287	06002443	360684.49	2179171.08
288	06002378	360849.32	2179218.26
289	06002357	360953.76	2179220.46
290	06002299	361145.69	2179237.09
291	06002288	361176.59	2179234.34
292	06002275	361244.93	2179285.72
293	06002260	361275.77	2179331.68
294	06002250	361298.44	2179362.22

295	06002237	361325.29	2179395.39
296	06002224	361350.67	2179417.09
297	06002212	361382.44	2179435.10
298	06002204	361410.20	2179442.03
299	06002192	361457.48	2179444.26
300	06002184	361484.74	2179432.54
301	06002174	361512.05	2179418.27
302	06002161	361545.92	2179414.30
303	06002142	361613.78	2179423.32
304	06002133	361646.60	2179430.77
305	06002114	361693.77	2179461.81
306	06002106	361725.82	2179487.88
307	06002096	361788.89	2179504.42
308	06002093	361819.47	2179518.60
309	06002089	361838.62	2179534.24
310	06002075	361907.00	2179606.39
311	06002068	361964.95	2179671.11
312	06002066	361997.04	2179695.49
313	06002054	362077.09	2179730.60
314	06002051	362104.88	2179735.82
315	06610119	362111.44	2179735.57
316	06610118	362134.50	2179709.66
317	06610117	362308.75	2179520.65
318	06610116	362460.51	2179359.82
319	06610114	362553.20	2179262.10
320	06610113	362740.75	2179065.54
321	0661011002	362896.70	2178900.65
322	0661011001	362941.59	2178851.47
323	06610110	363179.76	2178599.12
324	06610108	363485.27	2178284.04
325	06610105	363837.22	2177927.75
326	06610103	364105.27	2177646.77
327	06610102	364194.96	2177555.83
328	06610949	364317.22	2177428.30
329	06610101	364317.41	2177428.09
330	06001672	364340.98	2177404.85
331	0600003203	364404.63	2177339.48
332	0600003202	364454.45	2177288.32
333	0600003201	364883.64	2176847.57
334	06000032	365014.37	2176713.32
335	06610875	365179.77	2176548.14
336	06000031	365284.52	2176443.53
337	0661087401	365440.95	2176282.32

338	0600003001	365749.94	2175963.90
339	06000029	366170.91	2175529.96
340	06000028	366557.66	2175129.39
341	06000027	366712.01	2174962.31
342	0661009602	366758.37	2174914.96
343	0661009601	367020.75	2174652.81
344	0661009501	367666.16	2173964.52
345	0661009401	367742.82	2174048.33
346	06610094	367777.48	2174078.27
347	0661009301	367945.25	2174097.41
348	0661009201	368204.56	2174119.56
349	06000978	368221.15	2174150.21
350	06000968	368280.95	2174280.50

»;

10) в разделе «Описание границ Калачеевского муниципального района Воронежской области» приложения 6.1:

а) подраздел V изложить в следующей редакции:

«V. Линия прохождения границы Калачеевского муниципального района по смежеству с Верхнемаммонским муниципальным районом

От точки стыка 64000 границ Калачеевского, Петропавловского и Верхнемаммонского муниципальных районов линия границы в северо-западном направлении пересекает лесную полосу, далее идет по сельскохозяйственным угодьям, снова пересекает лесную полосу, затем по южной стороне лесной полосы, по сельскохозяйственным угодьям, вновь по южной стороне лесной полосы, по сельскохозяйственным угодьям, по южной стороне лесной полосы, далее по лесной полосе до точки 58166.

От точки 58166 линия границы идет в северо-восточном направлении по сельскохозяйственным угодьям, затем по лесной полосе до точки 5816401.

От точки 5816401 линия границы идет в северо-западном направлении по лесной полосе, по сельскохозяйственным угодьям, пересекает балку Крутой Лог, по сельскохозяйственным угодьям, по балке, по сельскохозяйственным угодьям, пересекает балку, по сельскохозяйственным угодьям, по балке Хрещатый Лог до точки стыка 06610134 границ Калачеевского муниципального района и Нижнемаммонского 1-го, Русско-Журавского сельских поселений Верхнемаммонского муниципального района.

От точки стыка 06610134 линия границы идет в северо-западном направлении по балке Хрещатый Лог, по сельскохозяйственным угодьям, по восточной стороне лесной полосы, по сельскохозяйственным угодьям, пересекает овраг Широкий, по сельскохозяйственным угодьям, по восточной стороне лесной полосы, по сельскохозяйственным угодьям, по восточной стороне лесной полосы, по сельскохозяйственным угодьям, пересекает балку Яроватый Яр, по лесной полосе, по сельскохозяйственным угодьям, по восточ-

ной стороне лесной полосы, пересекает балку Орлов Яр, по восточной стороне лесной полосы до точки 58133.

От точки 58133 линия границы идет в северо-восточном направлении по восточной стороне лесной полосы, пересекает балку Яр Вишневый, по восточной стороне лесной полосы, по лесной полосе, по восточной стороне лесной полосы, по балке до точки стыка 58128 границ Хрещатовского, Семеновского сельских поселений Калачеевского муниципального района и Верхнемамонского муниципального района.

От точки стыка 58128 линия границы идет в юго-западном направлении по балке, затем по балке Мамон Лог, по сельскохозяйственным угодьям, далее по балке до точки 58126001.

От точки 58126001 линия границы идет в северо-западном направлении балке до точки 58126.

От точки 58126 линия границы идет в северо-восточном направлении по балке, по сельскохозяйственным угодьям до точки 58125.

От точки 58125 линия границы идет в северо-западном направлении по северной стороне урочища Малая Яружка до точки 58122.

От точки 58122 линия границы идет в юго-восточном направлении по западной стороне урочища Малая Яружка до точки 58121.

От точки 58121 линия границы идет в северо-западном направлении по балке, по западной стороне лесной полосы, затем по южной стороне лесной полосы, пересекает балку Перещепин Яр, далее по сельскохозяйственным угодьям до точки 58111.

От точки 58111 линия границы идет в юго-западном направлении по сельскохозяйственным угодьям, пересекает автомобильную дорогу, по сельскохозяйственным угодьям, по лесной полосе, по сельскохозяйственным угодьям до точки 58109.

От точки 58109 линия границы идет в общем северо-западном направлении по сельскохозяйственным угодьям, по балке, затем по балке Кириллов Яр до точки стыка 06000629 границ Калачеевского муниципального района и Русско-Журавского, Мамоновского сельских поселений Верхнемамонского муниципального района.

От точки стыка 06000629 линия границы идет в общем северном направлении по балке Кириллов Яр до точки 58108034.

От точки 58108034 линия границы идет в северо-восточном направлении по балке Кириллов Яр, по пруду, вновь по балке Кириллов Яр до точки 58108.

От точки 58108 линия границы идет в северо-западном направлении по сельскохозяйственным угодьям, по северной стороне лесной полосы, по лесной полосе, пересекает автомобильную дорогу Павловск - Калач - Петропавловка, по сельскохозяйственным угодьям, по древесно-кустарниковой растительности, по сельскохозяйственным угодьям, по южной стороне лесной полосы, по сельскохозяйственным угодьям, по южной стороне лесной полосы, по сельскохозяйственным угодьям до точки 58102.

От точки 58102 линия границы идет в северо-восточном направлении по сельскохозяйственным угодьям, по балке Попова Лощина до точки 58102003.

От точки 58102003 линия границы идет в общем северо-западном направлении по балке Попова Лощина до точки стыка 56111013 границ Калачеевского, Верхнемамонского и Павловского муниципальных районов.

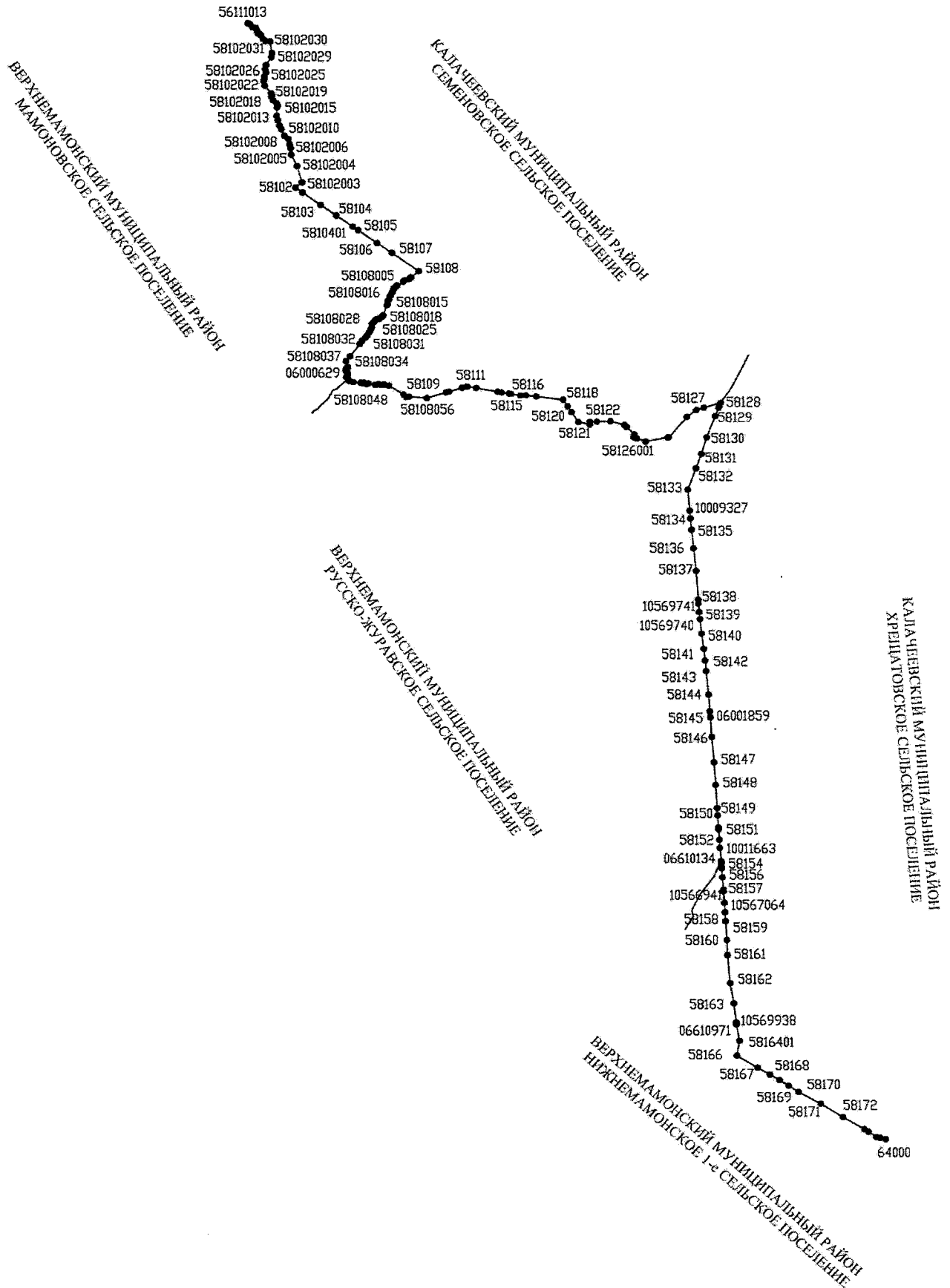
Протяженность границы Калачеевского муниципального района по смежеству с Верхнемамонским муниципальным районом составляет 37913,6 м.»;

б) абзац десятый подраздела VI изложить в следующей редакции:

«Общая протяженность границ Калачеевского муниципального района составляет 297004,2м.»;

11) карту-схему границы между Калачеевским муниципальным районом и Верхнемамонским муниципальным районом Воронежской области приложения 6.2 изложить в следующей редакции:

### «Карта-схема границы Калачеевского муниципального района по смежеству с Верхнемамонским муниципальным районом Воронежской области





**Перечень координат характерных точек границы  
Калачеевского муниципального района по смежеству с  
Верхнемамонским муниципальным районом Воронежской области**

№ п/п	Номер характерной точки границ	Координаты	
		X	Y
1	64000	353995.83	2193588.08
2	6400001	354025.56	2193470.44
3	58174	354046.35	2193385.25
4	5817301	354159.45	2193216.62
5	58173	354218.64	2193128.37
6	58172	354489.00	2192662.58
7	58171	354784.29	2192183.86
8	58170	355050.96	2191705.39
9	58169	355190.75	2191491.23
10	58168	355316.38	2191298.76
11	6003689	355436.75	2191092.76
12	58167	355594.41	2190822.96
13	58166	355857.52	2190378.04
14	58165	356186.41	2190437.41
15	5816401	356187.05	2190437.52
16	58164	356552.97	2190373.38
17	6610971	356556.19	2190373.01
18	10569938	356598.82	2190368.08
19	58163	357022.58	2190319.12
20	58162	357466.47	2190238.51
21	58161	358081.97	2190185.66
22	58160	358410.69	2190173.13
23	58159	358822.36	2190147.21
24	58158	359017.20	2190133.88
25	10567064	359222.21	2190120.03
26	10566941	359470.43	2190103.27
27	58157	359506.72	2190100.82
28	58156	359776.60	2190079.50
29	58155	359973.26	2190066.28
30	5815401	360035.45	2190061.19
31	06610134	360088.73	2190056.84
32	58154	360090.73	2190056.68
33	1001166301	360129.15	2190053.54
34	10011663	360418.48	2190029.93
35	58152	360598.06	2190019.28
36	10569739	360826.57	2190002.71

37	58151	360868.96	2189999.63
38	58150	361132.78	2189980.50
39	58149	361297.25	2189972.36
40	58148	361808.89	2189939.00
41	58147	362308.07	2189905.45
42	58146	362871.40	2189857.84
43	58145	363307.05	2189827.65
44	06001859	363436.89	2189818.65
45	58144	363806.07	2189793.08
46	58143	364324.29	2189744.27
47	58142	364559.10	2189721.66
48	58141	364815.46	2189695.71
49	58140	365148.90	2189648.86
50	10569740	365466.24	2189614.97
51	58139	365624.10	2189598.11
52	10569741	365805.14	2189584.94
53	58138	365897.95	2189578.19
54	58137	366525.51	2189536.20
55	58136	367022.41	2189484.05
56	58135	367426.11	2189441.64
57	58134	367674.42	2189419.50
58	10009327	367845.96	2189404.21
59	58133	368301.70	2189363.59
60	58132	368768.72	2189541.04
61	58131	369082.46	2189660.82
62	58130	369450.84	2189775.00
63	58129	369914.15	2189961.84
64	5812802	370096.97	2190035.53
65	5812801	370128.49	2190048.23
66	58128	370211.11	2190081.54
67	06610847	370100.49	2189718.39
68	58127	370049.42	2189550.75
69	58126003	369898.60	2189350.61
70	58126002	369449.79	2188954.22
71	5812600101	369445.83	2188932.90
72	58126001	369356.90	2188454.44
73	5812601	369426.88	2188270.25
74	58126	369453.44	2188200.35
75	58125	369514.74	2188216.94
76	5812401	369679.05	2188050.58
77	58124	369725.32	2188003.75
78	58123	369805.73	2187699.42
79	5812201	369796.64	2187411.75

80	58122	369791.62	2187253.09
81	58121	369733.00	2187255.91
82	58120	369788.80	2187006.56
83	58119	370006.91	2186861.56
84	5811801	370135.02	2186776.45
85	58118	370280.53	2186679.78
86	58117	370354.11	2186098.51
87	58116	370381.00	2185879.97
88	58115	370376.17	2185756.55
89	5811401	370411.48	2185550.33
90	58114	370418.55	2185509.08
91	10008611	370446.00	2185349.30
92	58113	370460.38	2185265.59
93	58112	370542.91	2184803.63
94	58111	370578.11	2184605.03
95	5811001	370546.93	2184499.30
96	58110	370464.46	2184219.62
97	06000649	370443.96	2184149.53
98	58109	370322.12	2183733.14
99	58108057	370353.65	2183351.50
100	58108056	370346.48	2183284.21
101	58108055	370404.88	2183230.21
102	58108054	370597.40	2182914.72
103	58108053	370624.73	2182804.61
104	58108052	370617.82	2182744.34
105	58108051	370633.83	2182686.37
106	58108050	370617.25	2182616.25
107	58108049	370650.37	2182468.83
108	58108048	370630.79	2182427.63
109	58108047	370664.59	2182376.27
110	58108046	370650.06	2182347.75
111	58108045	370661.78	2182298.13
112	58108044	370676.34	2182138.06
113	58108043	370703.44	2182048.95
114	06000629	370717.38	2182043.79
115	58108042	370742.97	2182034.31
116	58108041	370787.12	2181987.32
117	58108040	370837.75	2182027.59
118	58108039	370877.45	2182022.46
119	58108038	370907.99	2181993.01
120	58108037	370939.44	2181980.09
121	58108036	370965.29	2181984.99
122	58108035	371006.94	2182024.45

123	58108034	371134.81	2181986.86
124	58108033	371247.26	2182076.80
125	58108032	371516.71	2182284.24
126	58108031	371591.33	2182339.35
127	58108030	371652.07	2182405.48
128	58108029	371696.90	2182440.06
129	58108028	371761.90	2182484.33
130	58108027	371805.36	2182514.85
131	58108026	371858.69	2182535.21
132	58108025	371900.28	2182547.66
133	58108024	371951.36	2182545.92
134	58108023	372000.25	2182593.15
135	58108022	372045.51	2182629.73
136	58108021	372065.89	2182662.45
137	58108020	372068.20	2182711.06
138	58108019	372110.65	2182756.55
139	58108018	372150.29	2182796.44
140	58108017	372369.63	2182875.58
141	58108016	372408.63	2182891.44
142	58108015	372462.08	2182893.79
143	58108014	372492.60	2182922.36
144	58108013	372560.59	2182938.23
145	58108012	372594.27	2182962.40
146	58108011	372641.21	2182979.04
147	58108010	372666.06	2182998.41
148	58108009	372709.97	2183015.94
149	58108008	372735.25	2183022.82
150	58108007	372751.07	2183042.38
151	58108006	372782.22	2183067.47
152	58108005	372808.68	2183097.91
153	58108004	372888.55	2183232.74
154	58108003	372921.01	2183263.38
155	58108002	372946.75	2183357.82
156	58108001	372986.23	2183402.21
157	58108	373125.62	2183569.58
158	58107	373525.03	2182988.79
159	58106	373741.58	2182668.93
160	58105	374023.14	2182255.98
161	5810402	374101.19	2182141.48
162	5810401	374101.83	2182140.54
163	58104	374342.80	2181787.03
164	58103	374573.31	2181446.56
165	10575910	374841.93	2181055.00

166	58102	374944.86	2180904.96
167	58102003	375059.23	2181042.69
168	58102004	375419.20	2180938.08
169	58102005	375665.90	2180810.41
170	58102006	375805.97	2180801.23
171	58102007	375883.15	2180781.96
172	58102008	376003.96	2180748.60
173	58102009	376081.24	2180666.33
174	58102010	376218.37	2180598.63
175	58102011	376302.75	2180558.43
176	58102012	376417.09	2180522.50
177	58102013	376510.82	2180496.89
178	58102014	376699.22	2180506.67
179	58102015	376736.63	2180516.02
180	58102016	376787.79	2180498.51
181	58102017	376858.00	2180423.17
182	58102018	376937.38	2180382.92
183	58102019	376957.76	2180395.61
184	58102020	377010.43	2180377.61
185	58102021	377178.22	2180239.20
186	58102022	377279.43	2180218.15
187	58102023	377315.82	2180227.99
188	58102024	377386.25	2180235.66
189	58102025	377466.46	2180266.91
190	58102026	377545.59	2180251.66
191	58102027	377636.42	2180270.51
192	58102028	377811.81	2180387.67
193	58102029	377898.70	2180397.99
194	58102030	378158.06	2180358.94
195	58102031	378167.98	2180262.03
196	58102032	378218.07	2180199.51
197	58102033	378299.47	2180156.28
198	5810203301	378300.41	2180155.44
199	58102034	378323.86	2180134.59
200	58102035	378336.06	2180100.33
201	58102036	378398.57	2180076.11
202	58102037	378461.14	2180048.38
203	58102038	378473.06	2179978.61
204	58101	378544.34	2179925.50
205	56111013	378561.21	2179878.91

»;

12) в приложении 6.3:

а) в разделе «Описание границ Семеновского сельского поселения Калачеевского муниципального района Воронежской области»:

- подраздел III изложить в следующей редакции:

«III. Линия прохождения границы Семеновского сельского поселения по смежеству с Верхнемамонским муниципальным районом

От точки стыка 58128 границ Семеновского, Хрещатовского сельских поселений и Верхнемамонского муниципального района линия границы идет в юго-западном направлении по балке, затем по балке Мамон Лог, по сельскохозяйственным угодьям, далее по балке до точки 58126001.

От точки 58126001 линия границы идет в северо-западном направлении балке до точки 58126.

От точки 58126 линия границы идет в северо-восточном направлении по балке, по сельскохозяйственным угодьям до точки 58125.

От точки 58125 линия границы идет в северо-западном направлении по северной стороне урочища Малая Яружка до точки 58122.

От точки 58122 линия границы идет в юго-восточном направлении по западной стороне урочища Малая Яружка до точки 58121.

От точки 58121 линия границы идет в северо-западном направлении по балке, по западной стороне лесной полосы, затем по южной стороне лесной полосы, пересекает балку Перещепин Яр, далее по сельскохозяйственным угодьям до точки 58111.

От точки 58111 линия границы идет в юго-западном направлении по сельскохозяйственным угодьям, пересекает автомобильную дорогу, по сельскохозяйственным угодьям, по лесной полосе, по сельскохозяйственным угодьям до точки 58109.

От точки 58109 линия границы идет в общем северо-западном направлении по сельскохозяйственным угодьям, по балке, затем по балке Кириллов Яр до точки стыка 06000629 границ Семеновского сельского поселения Калачеевского муниципального района и Русско-Журавского, Мамоновского сельских поселений Верхнемамонского муниципального района.

От точки стыка 06000629 линия границы идет в общем северном направлении по балке Кириллов Яр до точки 58108034.

От точки 58108034 линия границы идет в северо-восточном направлении по балке Кириллов Яр, по пруду, вновь по балке Кириллов Яр до точки 58108.

От точки 58108 линия границы идет в северо-западном направлении по сельскохозяйственным угодьям, по северной стороне лесной полосы, по лесной полосе, пересекает автомобильную дорогу Павловск - Калач - Петропавловка, по сельскохозяйственным угодьям, по древесно-кустарниковой растительности, по сельскохозяйственным угодьям, по южной стороне лесной полосы, по сельскохозяйственным угодьям, по южной стороне лесной полосы, по сельскохозяйственным угодьям до точки 58102.

От точки 58102 линия границы идет в северо-восточном направлении по сельскохозяйственным угодьям, по балке Попова Лощина до точки 58102003.

От точки 58102003 линия границы идет в общем северо-западном направлении по балке Попова Лощина до точки стыка 56111013 границ Семеновского сельского поселения, Верхнемамонского и Павловского муниципальных районов.

Протяженность границы Семеновского сельского поселения по смежеству с Верхнемамонским муниципальным районом составляет 19649,3 м.»;

- абзац пятый подраздела IV изложить в следующей редакции:

«Общая протяженность границ Семеновского сельского поселения составляет 51229,3 м.»;

б) в разделе «Описание границ Хрещатовского сельского поселения Калачеевского муниципального района Воронежской области»:

- подраздел IV изложить в следующей редакции:

«IV. Линия прохождения границы Хрещатовского сельского поселения по смежеству с Верхнемамонским муниципальным районом

От точки стыка 64000 границ Хрещатовского сельского поселения, Петропавловского и Верхнемамонского муниципальных районов линия границы в северо-западном направлении пересекает лесную полосу, далее идет по сельскохозяйственным угодьям, снова пересекает лесную полосу, затем по южной стороне лесной полосы, по сельскохозяйственным угодьям, вновь по южной стороне лесной полосы, по сельскохозяйственным угодьям, по южной стороне лесной полосы, далее по лесной полосе до точки 58166.

От точки 58166 линия границы идет в северо-восточном направлении по сельскохозяйственным угодьям, затем по лесной полосе до точки 5816401.

От точки 5816401 линия границы идет в северо-западном направлении по лесной полосе, по сельскохозяйственным угодьям, пересекает балку Крутой Лог, по сельскохозяйственным угодьям, по балке, по сельскохозяйственным угодьям, пересекает балку, по сельскохозяйственным угодьям, по балке Хрещатый Лог до точки стыка 06610134 границ Хрещатовского сельского поселения Калачеевского муниципального района и Нижнемамонского 1-го, Русско-Журавского сельских поселений Верхнемамонского муниципального района.

От точки стыка 06610134 линия границы идет в северо-западном направлении по балке Хрещатый Лог, по сельскохозяйственным угодьям, по восточной стороне лесной полосы, по сельскохозяйственным угодьям, пересекает овраг Широкий, по сельскохозяйственным угодьям, по восточной стороне лесной полосы, по сельскохозяйственным угодьям, по восточной стороне лесной полосы, по сельскохозяйственным угодьям, пересекает балку Яроватый Яр, по лесной полосе, по сельскохозяйственным угодьям, по восточной стороне лесной полосы, пересекает балку Орлов Яр, по восточной стороне лесной полосы до точки 58133.

От точки 58133 линия границы идет в северо-восточном направлении по восточной стороне лесной полосы, пересекает балку Яр Вишневый, по восточной стороне лесной полосы, по лесной полосе, по восточной стороне лесной полосы, по балке до точки стыка 58128 границ Хрещатовского, Семеновского сельских поселений и Верхнемамонского муниципального района.

Протяженность границы Хрещатовского сельского поселения по смежеству с Верхнемамонским муниципальным районом составляет 18264,3 м.»;  
- абзац третий подраздела V изложить в следующей редакции:

«Общая протяженность границ Хрещатовского сельского поселения составляет 68444,3 м.»;

13) в разделе «Описание границ Павловского муниципального района Воронежской области» приложения 8.1:

а) подразделы VI и VII изложить в следующей редакции:

«VI. Линия прохождения границы Павловского муниципального района по смежеству с Верхнемамонским муниципальным районом

От точки стыка 56111013 границ Павловского, Верхнемамонского и Калачеевского муниципальных районов линия границы идет в северо-западном направлении по балке Каменный Яр до точки 5611101201.

От точки 5611101201 линия границы идет в юго-западном направлении по балке Каменный Яр до точки 56111004.

От точки 56111004 линия границы идет в северо-западном направлении по балке Каменный Яр до точки стыка 56111004001 границ Красного, Гаврильского сельских поселений Павловского муниципального района и Верхнемамонского муниципального района.

От точки стыка 56111004001 линия границы идет в юго-западном направлении по балке Каменный Яр до точки 56111004006.

От точки 56111004006 линия границы идет в юго-восточном направлении по балке Каменный Яр до точки 56111004007.

От точки 56111004007 линия границы идет в юго-западном направлении по балке Каменный Яр, пересекает полевую дорогу, затем по лесной полосе, далее по восточной стороне лесной полосы, пересекает лесную полосу, затем по балке Раздаибина до точки 56111004015.

От точки 56111004015 линия границы идет в юго-восточном направлении по балке Раздаибина до точки 56111004026.

От точки 56111004026 линия границы идет в юго-западном направлении по балке Раздаибина, затем по лесной полосе, далее по восточной стороне лесной полосы, пересекает балку Каменный Яр, затем по полевой дороге вдоль сельскохозяйственных угодий, далее по восточной стороне лесной полосы, затем снова по полевой дороге вдоль сельскохозяйственных угодий, пересекает балку Каменный Яр, далее по сельскохозяйственным угодьям, затем по восточной стороне лесной полосы, далее по полевой дороге вдоль сельскохозяйственных угодий до точки 56111004030.

От точки 56111004030 линия границы идет в юго-восточном направлении по северной стороне полосы отвода автомобильной дороги Павловск – Калач – Петропавловка до точки 56111004031.

От точки 56111004031 линия границы в юго-западном направлении пересекает автомобильную дорогу Павловск – Калач – Петропавловка, затем идет по восточной стороне лесной полосы, пересекает полевую дорогу, далее по сельскохозяйственным угодьям, пересекает балку Зайчик, пересекает полевую дорогу, затем по сельскохозяйственным угодьям, далее по восточной



стороне лесной полосы, пересекает балку Оверкин Яр, затем по восточной стороне лесной полосы, далее по полевой дороге вдоль сельскохозяйственных угодий, затем по восточной стороне лесной полосы, далее по лесной полосе до точки 5609708.

От точки 5609708 линия границы идет в юго-восточном направлении по краю лесной полосы до точки стыка 56093 границ Павловского муниципального района и Мамоновского, Лозовского 1-го сельских поселений Верхне-мамонского муниципального района.

От точки стыка 56093 линия границы идет в юго-западном направлении по южной стороне лесной полосы, затем по лесной полосе, далее по северной стороне лесной полосы до точки 56086.

От точки 56086 линия границы идет в северо-западном направлении по сельскохозяйственным угодьям, затем по восточной стороне лесной полосы, далее по сельскохозяйственным угодьям до точки 56085.

От точки 56085 линия границы идет в юго-западном направлении по сельскохозяйственным угодьям, затем по северной стороне лесной полосы, пересекает балку, далее по южной стороне лесной полосы, затем по сельскохозяйственным угодьям, далее по северной стороне лесной полосы, затем по сельскохозяйственным угодьям до точки 56081.

От точки 56081 линия границы идет в северо-западном направлении по сельскохозяйственным угодьям до точки 5607901.

От точки 5607901 линия границы идет в юго-западном направлении по южной стороне лесной полосы, затем по сельскохозяйственным угодьям, далее по южной стороне лесной полосы, затем по сельскохозяйственным угодьям, далее по южной стороне лесной полосы до точки стыка 20321458 границ Гаврильского, Русско-Буйловского сельских поселений Павловского муниципального района и Верхнемамонского муниципального района.

От точки стыка 20321458 линия границы идет в юго-западном направлении по лесной полосе, затем по балке Солёный Яр, далее по пруду до точки 56075014.

От точки 56075014 линия границы идет в северо-западном направлении по пруду, затем по балке Солёный Яр до точки 5607502.

От точки 5607502 линия границы идет в юго-западном направлении по балке Солёный Яр, затем по сельскохозяйственным угодьям, далее по южной стороне лесной полосы до точки 06001227.

От точки 06001227 линия границы идет в юго-западном направлении по южной стороне лесной полосы до точки 56066.

От точки 56066 линия границы идет в юго-восточном направлении по восточной стороне лесной полосы, затем по лесной полосе до точки 56063.

От точки 56063 линия границы идет в юго-западном направлении по восточной стороне лесной полосы, затем по грунтовой дороге до точки 5606201.

От точки 5606201 линия границы идет в юго-восточном направлении по восточной стороне полосы отвода автомобильной дороги М-4 «Дон» Москва – Воронеж – Ростов-на-Дону – Краснодар – Новороссийск, затем пере-

секает автомобильную дорогу М-4 «Дон» Москва – Воронеж – Ростов-на-Дону – Краснодар – Новороссийск, далее по древесно-кустарниковой растительности, пересекает реку Казинка, затем по древесно-кустарниковой растительности до точки 5606002.

От точки 5606002 линия границы идет в юго-западном направлении по древесно-кустарниковой растительности, затем пересекает лесную полосу до точки 56060.

От точки 56060 линия границы идет в юго-восточном направлении по сельскохозяйственным угодьям, затем по лесной полосе, по сельскохозяйственным угодьям, далее по западной стороне лесной полосы, затем по сельскохозяйственным угодьям, далее по западной стороне лесной полосы до точки 56054.

От точки 56054 линия границы идет в юго-западном направлении по южной стороне лесной полосы до точки стыка 06610135 границ Павловского муниципального района и Верхнемамонского, Лозовского 1-го сельских поселений Верхнемамонского муниципального района.

От точки стыка 06610135 линия границы в юго-западном направлении пересекает лесную полосу, далее идет по южной стороне лесной полосы, затем по сельскохозяйственным угодьям вдоль полевой дороги до точки 56051.

От точки 56051 линия границы идет в северо-западном направлении по сельскохозяйственным угодьям вдоль полевой дороги до точки 56050.

От точки 56050 линия границы идет в юго-западном направлении по южной стороне лесной полосы, затем пересекает балку, далее по сельскохозяйственным угодьям, затем по балке до точки 56049.

От точки 56049 линия границы идет в северо-западном направлении по балке, далее по сельскохозяйственным угодьям, затем снова по балке, далее по сельскохозяйственным угодьям, вновь по балке до точки 56047.

От точки 56047 линия границы идет в северном направлении по балке, затем по древесно-кустарниковой растительности, снова по балке до точки 56045.

От точки 56045 линия границы идет в юго-западном направлении по древесно-кустарниковой растительности, затем по сельскохозяйственным угодьям до точки 56044.

От точки 56044 линия границы идет в северо-западном направлении по балке, пересекает реку Казинка, затем по пойме реки Казинка, пересекает реку Казинка, далее снова по пойме реки Казинка, затем по балке до точки 56039.

От точки 56039 линия границы идет в юго-западном направлении по пойме реки Казинка, затем пересекает реку Казинка, далее снова по пойме реки Казинка до точки стыка 20012444 границ Русско-Буйловского, Казинского сельских поселений Павловского муниципального района и Верхнемамонского муниципального района.

От точки стыка 20012444 линия границы идет в юго-западном направлении по пойме реки Казинка до точки 56038.

От точки 56038 линия границы идет в юго-восточном направлении по пойме реки Казинка, затем по балке Косой Яр, пересекает лесную полосу, далее по восточной стороне лесной полосы до точки 5603702.

От точки 5603702 линия границы идет в северо-восточном направлении по лесной полосе, затем по сельскохозяйственным угодьям до точки 5603703.

От точки 5603703 линия границы идет в юго-восточном направлении по сельскохозяйственным угодьям, затем по восточной стороне лесной полосы, далее по сельскохозяйственным угодьям, затем по восточной стороне лесной полосы, далее по сельскохозяйственным угодьям до точки 56032.

От точки 56032 линия границы идет в западном направлении по сельскохозяйственным угодьям до точки 5603201.

От точки 5603201 линия границы идет в юго-восточном направлении по восточной стороне лесной полосы, затем пересекает балку Фефелов Яр, далее по восточной стороне лесной полосы, затем по краю лесной полосы до точки стыка 56029 границ Павловского муниципального района и Верхнемамонского, Ольховатского сельских поселений Верхнемамонского муниципального района.

От точки стыка 56029 линия границы идет в юго-западном направлении по южной стороне лесной полосы, затем по сельскохозяйственным угодьям до точки 56028.

От точки 56028 линия границы идет в юго-восточном направлении по лесной полосе, затем по восточной стороне лесной полосы, пересекает полевою дорогу, далее по сельскохозяйственным угодьям, затем по полевой дороге до точки 56025.

От точки 56025 линия границы идет в юго-западном направлении по полевой дороге, затем по южной стороне лесной полосы, далее по лесной полосе, затем по южной стороне лесной полосы, далее по сельскохозяйственным угодьям до точки 56022.

От точки 56022 линия границы идет в северо-западном направлении по лесной полосе, затем по западной стороне лесной полосы до точки 56021.

От точки 56021 линия границы идет в юго-западном направлении по южной стороне лесной полосы, затем по сельскохозяйственным угодьям до точки 56019.

От точки 56019 линия границы идет в юго-восточном направлении по сельскохозяйственным угодьям, затем по краю лесной полосы, далее по балке Закопылки до точки 56018.

От точки 56018 линия границы идет в юго-западном направлении по балке Закопылки до точки 56015.

От точки 56015 линия границы идет в северо-западном направлении по балке Закопылки, далее по северной границе земель лесного фонда (урочище Голодное), пересекает озеро Стародонье, затем по древесно-кустарниковой растительности, далее по северной границе земель лесного фонда (урочище Голодное), затем по древесно-кустарниковой растительности, далее по южной стороне земель лесного фонда (урочище Сборно-Казинское) до точки 56001.

От точки 56001 линия границы идет в юго-западном направлении по южной стороне земель лесного фонда (урочище Сборно-Казинское) до точки 56001002.

От точки 56001002 линия границы идет в северо-западном направлении по южной стороне земель лесного фонда (урочище Сборно-Казинское) до точки 66135153.

От точки 66135153 линия границы идет в юго-западном направлении по южной границе земель лесного фонда (урочище Сборно-Казинское), затем по реке Дон до точки стыка 56000 границ Павловского, Верхнемамонского и Россошанского муниципальных районов.

Протяженность границы Павловского муниципального района по смежеству с Верхнемамонским муниципальным районом составляет 63720,2 м.

VII. Линия прохождения границы Павловского муниципального района по смежеству с Россошанским муниципальным районом

От точки стыка 56000 границ Павловского, Россошанского и Верхнемамонского муниципальных районов линия границы идет в северо-западном направлении по середине реки Дон до точки стыка 27293773 границ Павловского муниципального района и Старокалитвенского, Алейниковского сельских поселений Россошанского муниципального района.

От точки стыка 27293773 линия границы идет в общем северо-западном направлении по середине реки Дон, затем по древесно-кустарниковой растительности, далее по середине озера до точки стыка 55000 границ Павловского, Россошанского и Подгоренского муниципальных районов.

Протяженность границы Павловского муниципального района по смежеству с Россошанским муниципальным районом составляет 9964,2 м.»;

б) в абзаце первом подраздела VIII слова «От точки стыка 2000171» заменить словами «От точки стыка 55000»;

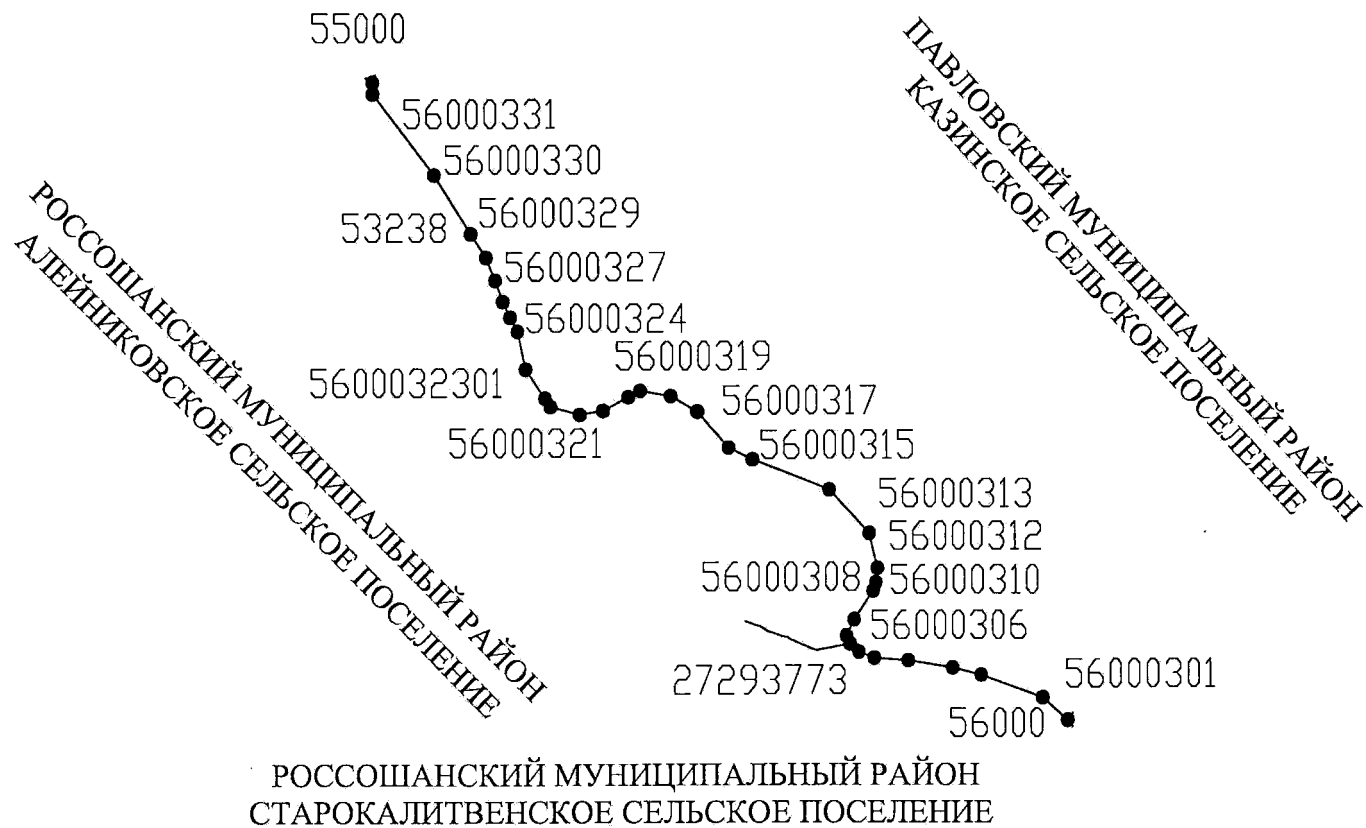
в) абзац третий подраздела IX изложить в следующей редакции:

«Общая протяженность границ Павловского муниципального района составляет 299883,5 м.»;

14) в приложении 8.2:

а) карту-схему границы между Павловским муниципальным районом и Россошанским муниципальным районом Воронежской области изложить в следующей редакции:

«Карта-схема границы Павловского муниципального района по смежеству с Россошанским муниципальным районом Воронежской области



**Перечень координат характерных точек  
границы Павловского муниципального района  
по смежеству с Россошанским муниципальным районом  
Воронежской области**

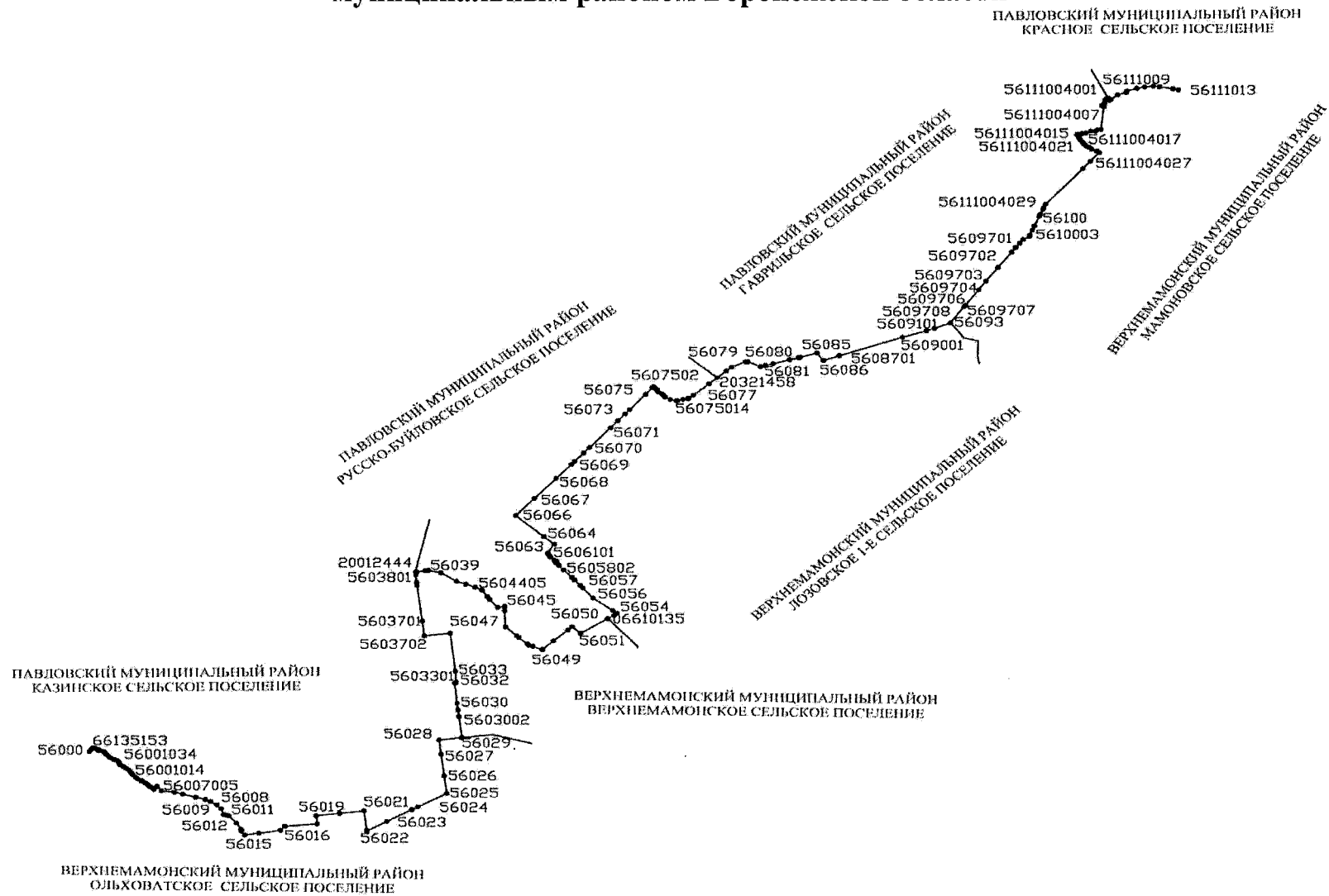
№ п/п	Номер характерной точки границ	Координаты	
		X	Y
1	56000	355440.48	2148097.25
2	56000301	355650.43	2147878.28
3	56000302	355874.38	2147328.02
4	56000303	355947.64	2147069.41
5	56000304	356029.23	2146665.88
6	56000305	356064.59	2146358.77
7	56000306	356124.32	2146221.01
8	27293773	356198.28	2146145.92
9	56000308	356272.70	2146113.85
10	56000309	356413.75	2146190.14
11	56000310	356661.51	2146372.28
12	56000311	356734.16	2146400.70
13	5600031101	356862.05	2146421.11
14	56000312	356863.42	2146421.33
15	56000313	357177.34	2146359.21
16	56000314	357582.75	2146010.60
17	56000315	357882.58	2145332.53
18	56000316	357997.03	2145122.00
19	56000317	358330.96	2144855.42
20	5600031701	358334.48	2144849.91
21	56000318	358482.40	2144618.38
22	56000319	358540.84	2144344.87
23	5600031901	358487.89	2144235.68
24	56000320	358375.25	2144003.41
25	56000321	358349.20	2143789.91
26	56000322	358430.13	2143526.89
27	5600032301	358506.63	2143479.70
28	56000323	358776.38	2143313.31
29	56000324	359119.05	2143254.06
30	56000325	359246.85	2143191.66
31	56000326	359391.14	2143129.35
32	56000327	359583.96	2143068.73
33	56000328	359792.86	2142993.42
34	56000329	360009.19	2142863.78
35	56000330	360548.70	2142547.18

36	56000331	361293.56	2142016.86
37	55000	361394.04	2142019.50

»;

б) карту-схему границы между Павловским муниципальным районом и Верхнемамонским муниципальным районом Воронежской области изложить в следующей редакции:

**«Карта-схема границы Павловского муниципального района по смежеству с Верхнемамонским муниципальным районом Воронежской области»**





**Перечень координат характерных точек границы Павловского муниципального района по смежеству с Верхнемамонским муниципальным районом Воронежской области**

№ п/п	Номер характерной точки границ	Координаты	
		X	Y
1	56111013	378561.21	2179878.91
2	56111012	378604.54	2179714.78
3	5611101201	378669.99	2179322.80
4	5611101202	378699.17	2179148.08
5	56111010	378667.32	2178885.33
6	56111009	378618.17	2178658.93
7	5611100901	378525.53	2178369.69
8	5611100902	378474.74	2178345.27
9	5611100903	378392.32	2178090.61
10	5611100904	378223.89	2177898.74
11	56111004	378198.77	2177853.04
12	56111004001	378269.99	2177813.90
13	56111004002	378220.43	2177738.85
14	56111004003	378113.56	2177720.94
15	56111004004	378041.34	2177711.38
16	56111004005	378017.98	2177648.72
17	56111004006	378012.67	2177638.10
18	56111004007	377980.81	2177696.51
19	56111004008	377176.38	2177604.07
20	56111004009	377152.33	2177507.14
21	56111004010	377114.24	2177448.87
22	56111004011	377119.68	2177320.55
23	56111004012	377050.19	2177174.50
24	56111004013	377029.26	2177066.26
25	56111004014	377005.44	2176995.28
26	56111004015	376998.45	2176911.62
27	56111004016	376881.36	2176965.48
28	56111004017	376817.63	2177007.96
29	56111004018	376734.20	2177069.37
30	56111004019	376671.79	2177100.05
31	56111004020	376647.49	2177140.72
32	56111004021	376604.91	2177170.01
33	56111004022	376553.82	2177233.32
34	56111004023	376540.47	2177272.89
35	56111004024	376485.50	2177340.04
36	56111004025	376414.58	2177486.15

37	56111004026	376366.82	2177551.42
38	56111004027	376053.42	2177300.75
39	56111004028	375793.44	2177084.89
40	56111004029	374534.71	2176002.13
41	56111004030	374406.92	2175944.98
42	56111004031	374405.82	2175948.12
43	56111004032	374381.25	2175937.46
44	56111004033	374370.85	2175932.95
45	56111004034	374192.59	2175855.58
46	56100	374114.58	2175821.72
47	5610001	373779.50	2175685.49
48	5610002	373630.33	2175624.64
49	5610003	373454.42	2175553.05
50	56099	373409.61	2175534.82
51	56098	373302.99	2175354.96
52	5609801	373176.45	2175260.84
53	56097	373017.36	2175142.54
54	5609701	372861.18	2175028.36
55	5609702	372320.57	2174632.80
56	5609703	371843.47	2174282.80
57	5609704	371539.64	2174069.50
58	5609705	371539.61	2174069.47
59	5609706	370984.04	2173679.33
60	5609707	370944.11	2173646.71
61	5609708	370377.52	2173247.72
62	56093	370374.10	2173250.61
63	5609202	370372.74	2173247.21
64	5609201	370189.02	2172787.48
65	5609101	370103.88	2172550.14
66	5609001	369873.88	2171850.19
67	5608701	369232.84	2170002.75
68	56086	369070.66	2169538.37
69	56085	369325.91	2169343.86
70	20011884	369184.22	2168862.80
71	56084	369167.83	2168807.15
72	56083	369094.11	2168544.86
73	56082	368953.29	2168056.89
74	5608101	368891.81	2167827.92
75	56081	368854.89	2167690.42
76	56080	369023.63	2167313.77
77	5607901	369024.50	2167253.63
78	56079	368838.36	2166839.14
79	56078	368700.88	2166683.72

80	20321458	368469.02	2166421.62
81	56077	368258.25	2166180.56
82	56076	367857.37	2165726.65
83	56075018	367752.31	2165585.20
84	56075017	367735.37	2165562.39
85	56075016	367714.23	2165423.60
86	56075015	367671.38	2165262.52
87	56075014	367667.95	2165219.97
88	56075013	367707.20	2165052.48
89	56075012	367796.23	2164901.17
90	56075011	367858.51	2164843.49
91	56075010	367861.88	2164840.60
92	5607509	367862.06	2164840.44
93	5607508	367909.60	2164799.67
94	5607507	367978.52	2164694.09
95	5607506	368056.35	2164669.63
96	5607505	368088.92	2164631.59
97	5607504	368107.15	2164610.30
98	5607503	368135.86	2164595.19
99	5607502	368163.25	2164566.05
100	5607501	368130.10	2164539.61
101	56075	367886.03	2164331.42
102	56074	367356.75	2163872.61
103	56073	367205.06	2163741.08
104	06001227	366972.15	2163538.76
105	56072	366971.60	2163538.28
106	56071	366718.35	2163319.71
107	56070	366036.23	2162712.62
108	06610863	365843.82	2162541.06
109	56069	365550.99	2162279.99
110	06610864	365441.86	2162181.15
111	56068	364957.88	2161742.81
112	56067	364257.83	2161103.20
113	56066	363664.12	2160559.90
114	56064	362923.15	2161388.95
115	56063	362660.06	2161687.24
116	5606201	362351.19	2161490.97
117	56062	362337.93	2161506.00
118	5606101	362273.15	2161540.85
119	56061	362215.36	2161571.95
120	5606004	362112.39	2161685.98
121	5606003	362071.74	2161731.01
122	5606002	362049.34	2161755.82

123	5606001	362038.00	2161742.04
124	56060	362023.08	2161723.92
125	5605805	362015.79	2161730.51
126	5605804	361918.13	2161818.78
127	5605803	361918.11	2161818.79
128	5605802	361762.44	2161959.48
129	5605801	361762.41	2161959.51
130	56058	361500.45	2162196.26
131	0661088601	361408.24	2162275.75
132	06610886	361209.41	2162447.18
133	56057	361126.39	2162518.77
134	56056	360775.73	2162820.74
135	56055	360331.58	2163393.75
136	56054	360237.28	2163521.28
137	0661013501	360163.80	2163429.38
138	06610135	360056.09	2163248.04
139	56052	360051.44	2163240.23
140	5605201	360048.00	2163234.90
141	56051	359541.10	2162450.08
142	56050	359772.43	2162210.06
143	5605001	359660.24	2162085.37
144	5605002	359286.61	2161670.10
145	5605003	358993.76	2161348.19
146	56049	358984.77	2161334.62
147	5604901	359095.49	2161058.40
148	5604902	359144.55	2160936.01
149	5604903	359173.05	2160904.82
150	5604904	359405.91	2160655.16
151	5604905	359461.77	2160595.14
152	56047	359774.36	2160259.24
153	56046	360339.19	2160237.75
154	56045	360480.05	2160235.25
155	56044	360457.71	2160032.09
156	5604401	360732.83	2159793.42
157	5604402	360835.76	2159717.70
158	5604403	361052.32	2159576.98
159	5604404	361065.97	2159555.43
160	5604405	361164.42	2159371.94
161	5604406	361266.00	2159098.72
162	56041	361365.57	2158830.88
163	56040	361664.16	2158368.47
164	56039	361750.09	2158003.13
165	5603901	361732.83	2157907.06

166	5603902	361689.22	2157664.36
167	20012444	361681.79	2157623.01
168	56038	361680.94	2157618.30
169	5603801	361595.92	2157628.05
170	5603802	361332.45	2157658.16
171	56037	361218.05	2157671.24
172	5603701	359976.95	2157823.87
173	5603702	359460.18	2157883.45
174	5603703	359548.67	2158641.28
175	56033	358229.25	2158796.16
176	5603301	357842.57	2158816.82
177	56032	357821.19	2158817.96
178	5603201	357814.86	2158773.82
179	56030	357117.59	2158845.02
180	5603001	356869.45	2158874.25
181	5603002	356633.35	2158902.02
182	56029	355902.24	2158988.09
183	56028	355818.43	2158317.41
184	56027	355320.79	2158379.17
185	56026	354565.60	2158471.17
186	56025	353954.47	2158545.65
187	56024	353486.40	2157705.18
188	5602401	353383.20	2157519.89
189	56023	352972.82	2156783.05
190	5602301	352654.78	2156212.10
191	56022	352648.33	2156200.51
192	56021	353345.01	2156111.06
193	56020	353259.46	2155396.30
194	56019	353182.39	2154706.63
195	56018	352893.31	2154736.92
196	56017	352810.21	2153792.60
197	56016	352668.90	2153667.32
198	5601601	352570.32	2153043.33
199	56015	352505.04	2152630.15
200	56014	352646.44	2152524.40
201	56013	352698.55	2152522.13
202	56012	352927.75	2152379.18
203	56011	353179.43	2152159.03
204	5601101	353209.64	2152074.02
205	56010	353233.71	2152013.45
206	56009	353436.52	2151932.66
207	56008	353568.57	2151819.29
208	56007	353683.10	2151628.39

209	56007001	353754.16	2151478.19
210	56007002	353836.72	2151208.22
211	56007003	353943.46	2150828.39
212	56007004	354009.94	2150577.43
213	56007005	354058.89	2150204.07
214	56001	354218.31	2150069.72
215	56001001	354187.14	2150041.92
216	56001002	354113.14	2149978.72
217	56001003	354171.44	2149922.62
218	56001004	354209.14	2149878.42
219	56001005	354217.54	2149868.52
220	56001006	354264.54	2149805.62
221	56001007	354327.94	2149742.82
222	56001008	354349.64	2149721.42
223	56001009	354403.34	2149632.82
224	56001010	354412.54	2149617.72
225	56001011	354473.74	2149519.32
226	56001012	354534.84	2149453.72
227	56001013	354629.14	2149367.32
228	56001014	354661.04	2149347.12
229	56001015	354686.94	2149330.72
230	56001016	354703.04	2149320.52
231	56001017	354752.94	2149288.92
232	56001018	354799.74	2149244.02
233	56001019	354855.34	2149168.22
234	56001020	354913.44	2149096.12
235	56001021	354923.64	2149083.52
236	56001022	354967.24	2149017.72
237	56001023	354998.84	2148984.22
238	56001024	355033.74	2148964.82
239	56001025	355054.44	2148953.32
240	56001026	355074.24	2148949.72
241	56001027	355082.04	2148948.32
242	56001028	355109.74	2148922.02
243	56001029	355122.84	2148906.62
244	56001030	355133.64	2148883.62
245	56001031	355142.24	2148868.22
246	56001032	355147.24	2148856.62
247	56001033	355149.54	2148851.42
248	56001034	355159.04	2148817.92
249	56001035	355215.14	2148724.62
250	56001036	355241.64	2148692.52
251	56001037	355250.94	2148681.22

252	56001038	355331.84	2148594.12
253	56001039	355351.34	2148573.12
254	66135159	355420.26	2148530.92
255	66135158	355438.00	2148499.33
256	66135157	355468.29	2148424.01
257	66135156	355468.37	2148356.99
258	66135155	355521.60	2148348.25
259	66135154	355530.27	2148298.44
260	66135153	355569.65	2148240.84
261	66135152	355563.67	2148197.19
262	66135151	355498.82	2148147.14
263	56000	355440.48	2148097.25

»;

15) в приложении 8.3:

а) в разделе «Описание границ Гаврильского сельского поселения Павловского муниципального района Воронежской области»:

- в абзаце первом подраздела I слова «до точки стыка 56111004» заменить словами «до точки стыка 56111004001»;

- подраздел II изложить в следующей редакции:

«II. Линия прохождения границы Гаврильского сельского поселения по смежеству с Верхнемамонским муниципальным районом

От точки стыка 56111004001 границ Гаврильского, Красного сельских поселений и Верхнемамонского муниципального района линия границы идет в юго-западном направлении по балке Каменный Яр до точки 56111004006.

От точки 56111004006 линия границы идет в юго-восточном направлении по балке Каменный Яр до точки 56111004007.

От точки 56111004007 линия границы идет в юго-западном направлении по балке Каменный Яр, пересекает полевую дорогу, затем по лесной полосе, далее по восточной стороне лесной полосы, пересекает лесную полосу, затем по балке Раздаибина до точки 56111004015.

От точки 56111004015 линия границы идет в юго-восточном направлении по балке Раздаибина до точки 56111004026.

От точки 56111004026 линия границы идет в юго-западном направлении по балке Раздаибина, затем по лесной полосе, далее по восточной стороне лесной полосы, пересекает балку Каменный Яр, затем по полевой дороге вдоль сельскохозяйственных угодий, далее по восточной стороне лесной полосы, затем снова по полевой дороге вдоль сельскохозяйственных угодий, пересекает балку Каменный Яр, далее по сельскохозяйственным угодьям, затем по восточной стороне лесной полосы, далее по полевой дороге вдоль сельскохозяйственных угодий до точки 56111004030.

От точки 56111004030 линия границы идет в юго-восточном направлении по северной стороне полосы отвода автомобильной дороги Павловск – Калач – Петропавловка до точки 56111004031.

От точки 56111004031 линия границы в юго-западном направлении пересекает автомобильную дорогу Павловск – Калач – Петропавловка, затем идет по восточной стороне лесной полосы, пересекает полевую дорогу, далее по сельскохозяйственным угодьям, пересекает балку Зайчик, пересекает полевую дорогу, затем по сельскохозяйственным угодьям, далее по восточной стороне лесной полосы, пересекает балку Оверкин Яр, затем по восточной стороне лесной полосы, далее по полевой дороге вдоль сельскохозяйственных угодий, затем по восточной стороне лесной полосы, далее по лесной полосе до точки 5609708.

От точки 5609708 линия границы идет в юго-восточном направлении по краю лесной полосы до точки стыка 56093 границ Гаврильского сельского поселения Павловского муниципального района и Мамоновского, Лозовского 1-го сельских поселений Верхнемамонского муниципального района.

От точки стыка 56093 линия границы идет в юго-западном направлении по южной стороне лесной полосы, затем по лесной полосе, далее по северной стороне лесной полосы до точки 56086.

От точки 56086 линия границы идет в северо-западном направлении по сельскохозяйственным угодьям, затем по восточной стороне лесной полосы, далее по сельскохозяйственным угодьям до точки 56085.

От точки 56085 линия границы идет в юго-западном направлении по сельскохозяйственным угодьям, затем по северной стороне лесной полосы, пересекает балку, далее по южной стороне лесной полосы, затем по сельскохозяйственным угодьям, далее по северной стороне лесной полосы, затем по сельскохозяйственным угодьям до точки 56081.

От точки 56081 линия границы идет в северо-западном направлении по сельскохозяйственным угодьям до точки 5607901.

От точки 5607901 линия границы идет в юго-западном направлении по южной стороне лесной полосы, затем по сельскохозяйственным угодьям, далее по южной стороне лесной полосы, затем по сельскохозяйственным угодьям, далее по южной стороне лесной полосы до точки стыка 20321458 границ Гаврильского, Русско-Буйловского сельских поселений и Верхнемамонского муниципального района.

Протяженность границы Гаврильского сельского поселения по смежеству с Верхнемамонским муниципальным районом составляет 17786,4 м.»;

- абзац третий подраздела VI изложить в следующей редакции:

«Общая протяженность границ Гаврильского сельского поселения составляет 55190,4 м»

б) в разделе «Описание границ Казинского сельского поселения Павловского муниципального района Воронежской области»:

- в абзаце втором подраздела I слова «до точки стыка 56038» заменить словами «до точки стыка 20012444»;

- подразделы II и III изложить в следующей редакции:

«II. Линия прохождения границы Казинского сельского поселения по смежеству с Верхнемамонским муниципальным районом



От точки стыка 20012444 границ Казинского, Русско-Буйловского сельских поселений и Верхнемамонского муниципального района линия границы идет в юго-западном направлении по пойме реки Казинка до точки 56038.

От точки 56038 линия границы идет в юго-восточном направлении по пойме реки Казинка, затем по балке Косой Яр, пересекает лесную полосу, далее по восточной стороне лесной полосы до точки 5603702.

От точки 5603702 линия границы идет в северо-восточном направлении по лесной полосе, затем по сельскохозяйственным угодьям до точки 5603703.

От точки 5603703 линия границы идет в юго-восточном направлении по сельскохозяйственным угодьям, затем по восточной стороне лесной полосы, далее по сельскохозяйственным угодьям, затем по восточной стороне лесной полосы, далее по сельскохозяйственным угодьям до точки 56032.

От точки 56032 линия границы идет в западном направлении по сельскохозяйственным угодьям до точки 5603201.

От точки 5603201 линия границы идет в юго-восточном направлении по восточной стороне лесной полосы, затем пересекает балку Фефелов Яр, далее по восточной стороне лесной полосы, затем по краю лесной полосы до точки стыка 56029 границ Казинского сельского поселения Павловского муниципального района и Верхнемамонского, Ольховатского сельских поселений Верхнемамонского муниципального района.

От точки стыка 56029 линия границы идет в юго-западном направлении по южной стороне лесной полосы, затем по сельскохозяйственным угодьям до точки 56028.

От точки 56028 линия границы идет в юго-восточном направлении по лесной полосе, затем по восточной стороне лесной полосы, пересекает полевою дорогу, далее по сельскохозяйственным угодьям, затем по полевой дороге до точки 56025.

От точки 56025 линия границы идет в юго-западном направлении по полевой дороге, затем по южной стороне лесной полосы, далее по лесной полосе, затем по южной стороне лесной полосы, далее по сельскохозяйственным угодьям до точки 56022.

От точки 56022 линия границы идет в северо-западном направлении по лесной полосе, затем по западной стороне лесной полосы до точки 56021.

От точки 56021 линия границы идет в юго-западном направлении по южной стороне лесной полосы, затем по сельскохозяйственным угодьям до точки 56019.

От точки 56019 линия границы идет в юго-восточном направлении по сельскохозяйственным угодьям, затем по краю лесной полосы, далее по балке Закопылки до точки 56018.

От точки 56018 линия границы идет в юго-западном направлении по балке Закопылки до точки 56015.

От точки 56015 линия границы идет в северо-западном направлении по балке Закопылки, далее по северной границе земель лесного фонда (урочище Голодное), пересекает озеро Стародонье, затем по древесно-кустарниковой растительности, далее по северной границе земель лесного фонда (урочище

Голодное), затем по древесно-кустарниковой растительности, далее по южной стороне земель лесного фонда (урочище Сборно-Казинское) до точки 56001.

От точки 56001 линия границы идет в юго-западном направлении по южной стороне земель лесного фонда (урочище Сборно-Казинское) до точки 56001002.

От точки 56001002 линия границы идет в северо-западном направлении по южной стороне земель лесного фонда (урочище Сборно-Казинское) до точки 66135153.

От точки 66135153 линия границы идет в юго-западном направлении по южной границе земель лесного фонда (урочище Сборно-Казинское), затем по реке Дон до точки стыка 56000 границ Казинского сельского поселения, Верхнемамонского и Россошанского муниципальных районов.

Протяженность границы Казинского сельского поселения по смежеству с Верхнемамонским муниципальным районом составляет 22518,2 м.

III. Линия прохождения границы Казинского сельского поселения по смежеству с Россошанским муниципальным районом

От точки стыка 56000 границ Казинского сельского поселения, Россошанского и Верхнемамонского муниципальных районов линия границы идет в северо-западном направлении по середине реки Дон до точки стыка 27293773 границ Казинского сельского поселения Павловского муниципального района и Старокалитвенского, Алейниковского сельских поселений Россошанского муниципального района.

От точки стыка 27293773 линия границы идет в общем северо-западном направлении по середине реки Дон, затем по древесно-кустарниковой растительности, далее по середине озера до точки стыка 55000 границ Казинского сельского поселения, Россошанского и Подгоренского муниципальных районов.

Протяженность границы Казинского сельского поселения по смежеству с Россошанским муниципальным районом составляет 9964,2 м.»;

- в подразделе IV:

в абзаце первом слова «От точки стыка 2000171» заменить словами «От точки стыка 55000»;

абзац третий изложить в следующей редакции:

«Общая протяженность границ Казинского сельского поселения составляет 55607,4 м.»;

в) в разделе «Описание границ Красного сельского поселения Павловского муниципального района Воронежской области»:

- подраздел IV изложить в следующей редакции:

«IV. Линия прохождения границы Красного сельского поселения по смежеству с Верхнемамонским муниципальным районом

От точки стыка 56111013 границ Красного сельского поселения, Верхнемамонского и Калачеевского муниципальных районов линия границы идет в северо-западном направлении по балке Каменный Яр до точки 5611101201.

От точки 5611101201 линия границы идет в юго-западном направлении по балке Каменный Яр до точки 56111004.

От точки 56111004 линия границы идет в северо-западном направлении по балке Каменный Яр до точки стыка 56111004001 границ Красного, Гаврильского сельских поселений и Верхнемамонского муниципального района.

Протяженность границы Красного сельского поселения по смежеству с Верхнемамонским муниципальным районом составляет 2257,1 м.»;

- в абзаце первом подраздела V слова «От точки стыка 20010696» заменить словами «От точки стыка 56111004001»;

- абзац восьмой подраздела VII изложить в следующей редакции:

«Общая протяженность границ Красного сельского поселения составляет 70065,2 м.»;

г) в разделе «Описание границ Русско-Буйловского сельского поселения Павловского муниципального района Воронежской области»:

- подраздел IV изложить в следующей редакции:

«IV. Линия прохождения границы Русско-Буйловского сельского поселения по смежеству с Верхнемамонским муниципальным районом

От точки стыка 20321458 границ Русско-Буйловского, Гаврильского сельских поселений и Верхнемамонского муниципального района линия границы идет в юго-западном направлении по лесной полосе, затем по балке Соленый Яр, далее по пруду до точки 56075014.

От точки 56075014 линия границы идет в северо-западном направлении по пруду, затем по балке Соленый Яр до точки 5607502.

От точки 5607502 линия границы идет в юго-западном направлении по балке Соленый Яр, затем по сельскохозяйственным угодьям, далее по южной стороне лесной полосы до точки 06001227.

От точки 06001227 линия границы идет в юго-западном направлении по южной стороне лесной полосы до точки 56066.

От точки 56066 линия границы идет в юго-восточном направлении по восточной стороне лесной полосы, затем по лесной полосе до точки 56063.

От точки 56063 линия границы идет в юго-западном направлении по восточной стороне лесной полосы, затем по грунтовой дороге до точки 5606201.

От точки 5606201 линия границы идет в юго-восточном направлении по восточной стороне полосы отвода автомобильной дороги М-4 «Дон» Москва – Воронеж – Ростов-на-Дону – Краснодар – Новороссийск, затем пересекает автомобильную дорогу М-4 «Дон» Москва – Воронеж – Ростов-на-Дону – Краснодар – Новороссийск, далее по древесно-кустарниковой растительности, пересекает реку Казинка, затем по древесно-кустарниковой растительности до точки 5606002.

От точки 5606002 линия границы идет в юго-западном направлении по древесно-кустарниковой растительности, затем пересекает лесную полосу до точки 56060.

От точки 56060 линия границы идет в юго-восточном направлении по сельскохозяйственным угодьям, затем по лесной полосе, по сельскохозяйст-

венным угодьям, далее по западной стороне лесной полосы, затем по сельскохозяйственным угодьям, далее по западной стороне лесной полосы до точки 56054.

От точки 56054 линия границы идет в юго-западном направлении по южной стороне лесной полосы до точки стыка 06610135 границ Русско-Буйловского сельского поселения Павловского муниципального района и Верхнемамонского, Лозовского 1-го сельских поселений Верхнемамонского муниципального района.

От точки стыка 06610135 линия границы в юго-западном направлении пересекает лесную полосу, далее идет по южной стороне лесной полосы, затем по сельскохозяйственным угодьям вдоль полевой дороги до точки 56051.

От точки 56051 линия границы идет в северо-западном направлении по сельскохозяйственным угодьям вдоль полевой дороги до точки 56050.

От точки 56050 линия границы идет в юго-западном направлении по южной стороне лесной полосы, затем пересекает балку, далее по сельскохозяйственным угодьям, затем по балке до точки 56049.

От точки 56049 линия границы идет в северо-западном направлении по балке, далее по сельскохозяйственным угодьям, затем снова по балке, далее по сельскохозяйственным угодьям, вновь по балке до точки 56047.

От точки 56047 линия границы идет в северном направлении по балке, затем по древесно-кустарниковой растительности, снова по балке до точки 56045.

От точки 56045 линия границы идет в юго-западном направлении по древесно-кустарниковой растительности, затем по сельскохозяйственным угодьям до точки 56044.

От точки 56044 линия границы идет в северо-западном направлении по балке, пересекает реку Казинка, затем по пойме реки Казинка, пересекает реку Казинка, далее снова по пойме реки Казинка, затем по балке до точки 56039.

От точки 56039 линия границы идет в юго-западном направлении по пойме реки Казинка, затем пересекает реку Казинка, далее снова по пойме реки Казинка до точки стыка 20012444 границ Русско-Буйловского, Казинского сельских поселений и Верхнемамонского муниципального района.

Протяженность границы Русско-Буйловского сельского поселения по смежеству с Верхнемамонским муниципальным районом составляет 21158,5 м.»;

- в абзаце первом подраздела V слова «От точки стыка 56038» заменить словами «От точки стыка 20012444»;

- абзац третий подраздела VI изложить в следующей редакции:

«Общая протяженность границ Русско-Буйловского сельского поселения составляет 72912,5 м.»;

16) приложение 12.1 изложить в следующей редакции:

*«Приложение 12.1  
к Закону  
Воронежской области*

*«Об установлении границ, наделении соответствующим статусом, определении административных центров отдельных муниципальных образований Воронежской области» от 15.10.2004 № 63-ОЗ*

## **ТЕКСТОВОЕ ОПИСАНИЕ ГРАНИЦ РОССОШАНСКОГО МУНИЦИПАЛЬНОГО РАЙОНА ВОРОНЕЖСКОЙ ОБЛАСТИ**

I. Линия прохождения границы Россошанского муниципального района по смежеству с Подгоренским муниципальным районом

От точки стыка 53000 границ Россошанского, Ольховатского и Подгоренского муниципальных районов линия границы идет в восточном направлении по лесному массиву, далее по балке, затем по сельскохозяйственным угодьям до точки 53105.

От точки 53105 линия границы идет в северо-восточном направлении по балке до точки 53108.

От точки 53108 линия границы идет в юго-восточном направлении по балке, затем по лесной полосе, далее по сельскохозяйственным угодьям до точки 53111.

От точки 53111 линия границы идет в юго-западном направлении по сельскохозяйственным угодьям, по восточной стороне лесной полосы, снова по сельскохозяйственным угодьям, пересекает лесную полосу, по сельскохозяйственным угодьям, пересекает балку, затем по восточной стороне лесной полосы, далее по древесно-кустарниковой растительности до точки 53116.

От точки 53116 линия границы идет в юго-восточном направлении по древесно-кустарниковой растительности, затем пересекает овраг, снова по древесно-кустарниковой растительности, далее по балке до точки 53119.

От точки 53119 линия границы идет в северо-восточном направлении по балке, затем по южной стороне лесной полосы, пересекает балку Яр Лаптев, далее по южной стороне лесной полосы, пересекает балку Денисов Яр, снова по южной стороне лесной полосы, затем по сельскохозяйственным угодьям вдоль южной стороны лесной полосы до точки стыка 53126 границ Новопостояловского, Поповского сельских поселений Россошанского муниципального района и Подгоренского муниципального района.

От точки стыка 53126 линия границы идет в северо-восточном направлении по лесной полосе до точки стыка 53130 границ Россошанского муниципального района и Скорорыбского, Первомайского сельских поселений Подгоренского муниципального района.

От точки стыка 53130 линия границы идет в юго-восточном направлении по сельскохозяйственным угодьям, затем по северной стороне лесного массива до точки 53136.

От точки 53136 линия границы идет в юго-западном направлении по лесному массиву до точки 53137.

От точки 53137 линия границы идет в юго-восточном направлении по лесному массиву, затем по восточной стороне лесного массива до точки 53139.

От точки 53139 линия границы идет в юго-западном направлении по восточной стороне лесного массива до точки 53141.

От точки 53141 линия границы идет в юго-восточном направлении по сельскохозяйственным угодьям, по западной стороне лесной полосы, далее по южной стороне лесной полосы, затем по южной стороне оврага Глыба, снова по южной стороне лесной полосы, по сельскохозяйственным угодьям, пересекает балку Нечайка, по сельскохозяйственным угодьям, далее по лесной полосе, вновь по сельскохозяйственным угодьям до точки 53147.

От точки 53147 линия границы идет в северо-восточном направлении по древесно-кустарниковой растительности вдоль реки Россошь, пересекает реку Россошь, снова по древесно-кустарниковой растительности вдоль реки Россошь, вновь пересекает реку Россошь, затем по древесно-кустарниковой растительности, по сельскохозяйственным угодьям, снова по древесно-кустарниковой растительности, пересекает реку Россошь, по древесно-кустарниковой растительности, далее по заболоченной местности, по древесно-кустарниковой растительности, по границе смежных приусадебных земельных участков села Поповка и хутора Суд-Николаевка, затем по древесно-кустарниковой растительности, далее пересекает автомобильную дорогу Белгород - Павловск (через Корочу, Алексеевку, Россошь), пересекает лесную полосу, пересекает Юго-Восточную железную дорогу, снова пересекает лесную полосу, затем по древесно-кустарниковой растительности, по сельскохозяйственным угодьям, пересекает яму до точки 53154.

От точки 53154 линия границы идет в юго-восточном направлении по южной стороне лесной полосы до точки 53158.

От точки 53158 линия границы идет в северо-восточном направлении по лесной полосе, затем по сельскохозяйственным угодьям, пересекает балку Терновый Яр до точки стыка 53162 границ Россошанского муниципального района и Первомайского, Сергеевского сельских поселений Подгоренского муниципального района.

От точки стыка 53162 линия границы идет в северо-восточном направлении по сельскохозяйственным угодьям, далее по лесной полосе до точки 53165.

От точки 53165 линия границы идет в юго-восточном направлении по лесной полосе до точки 53166.

От точки 53166 линия границы идет в северо-восточном направлении по лесной полосе, далее по южной стороне лесной полосы, затем по балке Семенцов до точки 53171.

От точки 53171 линия границы идет в юго-восточном направлении по балке Семенцов, затем по сельскохозяйственным угодьям, далее по западной стороне лесной полосы до точки 53174.

От точки 53174 линия границы идет в северо-восточном направлении по южной стороне лесной полосы до точки стыка 5317501 границ Россошанско-

го муниципального района и Сергеевского, Семейского сельских поселений Подгоренского муниципального района.

От точки стыка 5317501 линия границы идет в северо-восточном направлении по сельскохозяйственным угодьям, затем по северной стороне земель лесного фонда (урочище Парное) до точки 53177.

От точки 53177 линия границы идет в юго-восточном направлении по восточной стороне земель лесного фонда (урочище Парное) до точки 53178.

От точки 53178 линия границы идет в юго-западном направлении по восточной стороне земель лесного фонда (урочище Парное), далее по сельскохозяйственным угодьям до точки 53180.

От точки 53180 линия границы идет в юго-восточном направлении по сельскохозяйственным угодьям, затем по восточной стороне земель лесного фонда (урочище Парное) до точки 53181.

От точки 53181 линия границы идет в юго-западном направлении по южной стороне земель лесного фонда (урочище Парное), затем по восточной стороне лесной полосы до точки 53185.

От точки 53185 линия границы идет в юго-восточном направлении по северной стороне земель лесного фонда (урочище Высокое) до точки 53187.

От точки 53187 линия границы идет в северо-восточном направлении по северной стороне земель лесного фонда (урочище Высокое) до точки 53190.

От точки 53190 линия границы идет в юго-восточном направлении по восточной стороне земель лесного фонда (урочище Высокое) до точки 53191.

От точки 53191 линия границы идет в юго-западном направлении по восточной стороне земель лесного фонда (урочище Высокое) до точки 53194.

От точки 53194 линия границы идет в юго-восточном направлении по восточной стороне земель лесного фонда (урочище Высокое) до точки стыка 53200 границ Поповского, Алейниковского сельских поселений Россошанского муниципального района и Подгоренского муниципального района.

От точки стыка 53200 линия границы идет в восточном направлении по древесно-кустарниковой растительности, затем по сельскохозяйственным угодьям, далее по древесно-кустарниковой растительности, по сельскохозяйственным угодьям до точки 53202.

От точки 53202 линия границы идет в юго-восточном направлении по сельскохозяйственным угодьям, затем по лесной полосе до точки 53204.

От точки 53204 линия границы идет в юго-западном направлении по лесной полосе, затем по балке до точки 53206.

От точки 53206 линия границы идет в юго-восточном направлении по балке до точки 53207.

От точки 53207 линия границы идет в северо-восточном направлении по балке, затем по южной стороне лесной полосы до точки 53213.

От точки 53213 линия границы идет в юго-восточном направлении по лесной полосе до точки 53218.

От точки 53218 линия границы идет в юго-западном направлении по древесно-кустарниковой растительности, пересекает балку Бабаков Яр, затем

по западной стороне лесной полосы, снова пересекает балку Бабаков Яр, далее по западной стороне лесной полосы, по балке до точки 53223.

От точки 53223 линия границы идет в северо-восточном направлении по балке, затем по южной стороне лесной полосы, по сельскохозяйственным угодьям, по северной стороне земель лесного фонда (урочище Медвежье), по южной стороне лесной полосы, пересекает балку Семейский Яр, по сельскохозяйственным угодьям, пересекает балку, далее по южной стороне лесной полосы, затем по восточной стороне лесной полосы, снова по южной стороне лесной полосы до точки 53234.

От точки 53234 линия границы идет в юго-восточном направлении по древесно-кустарниковой растительности до точки 53236.

От точки 53236 линия границы идет в северо-восточном направлении по восточной стороне лесной полосы до точки 53238.

От точки 53238 линия границы идет в северо-западном направлении по сельскохозяйственным угодьям, затем по западной стороне земель лесного фонда (урочище Коловерть) до точки 53240.

От точки 53240 линия границы идет в юго-восточном направлении по северной стороне земель лесного фонда (урочище Коловерть) до точки 53241.

От точки 53241 линия границы идет в северо-восточном направлении по северной стороне земель лесного фонда (урочище Коловерть) до точки 53244.

От точки 53244 линия границы идет в юго-восточном направлении по северной стороне земель лесного фонда (урочище Коловерть), далее по древесно-кустарниковой растительности, затем по озеру до точки стыка 55000 границ Россошанского, Подгоренского и Павловского муниципальных районов.

Протяженность границы Россошанского муниципального района по смежеству с Подгоренским муниципальным районом составляет 55434,3 м.

II. Линия прохождения границы Россошанского муниципального района по смежеству с Павловским муниципальным районом

От точки стыка 55000 границ Россошанского, Подгоренского и Павловского муниципальных районов линия границы идет в общем юго-восточном направлении по середине озера, затем по древесно-кустарниковой растительности, далее по середине реки Дон до точки стыка 27293773 границ Алейниковского, Старокалитвенского сельских поселений Россошанского муниципального района и Павловского муниципального района.

От точки стыка 27293773 линия границы идет в юго-восточном направлении по середине реки Дон до точки стыка 56000 границ Россошанского, Верхнемамонского и Павловского муниципальных районов.

Протяженность границы Россошанского муниципального района по смежеству с Павловским муниципальным районом составляет 9964,2 м.



III. Линия прохождения границы Россошанского муниципального района по смежеству с Верхнемамонским муниципальным районом

От точки стыка 56000 границ Россошанского, Верхнемамонского и Павловского муниципальных районов линия границы идет в общем южном направлении по середине реки Дон до точки стыка 27294039 границ Старокалитвенского, Новокалитвенского сельских поселений Россошанского муниципального района и Верхнемамонского муниципального района.

От точки стыка 27294039 линия границы идет в общем южном направлении по середине реки Дон до точки 66135064.

От точки 66135064 линия границы идет в юго-восточном направлении по середине реки Дон до точки 66135060.

От точки 66135060 линия границы идет в северо-восточном направлении по середине реки Дон до точки стыка 06007864 границ Россошанского муниципального района и Ольховатского, Гороховского сельских поселений Верхнемамонского муниципального района.

От точки стыка 06007864 линия границы идет в общем восточном направлении по середине реки Дон до точки стыка 66135022 границ Россошанского муниципального района и Гороховского, Дерезовского сельских поселений Верхнемамонского муниципального района.

От точки стыка 66135022 линия границы идет в юго-восточном направлении по реке Дон, затем по оврагу Перекопский до точки 66135.

От точки 66135 линия границы идет в юго-западном направлении по северной и западной границам земель лесного фонда (урочище Перекопское) до точки 66128.

От точки 66128 линия границы идет в юго-восточном направлении по западной и южной границам земель лесного фонда (урочище Перекопское) до точки 66123.

От точки 66123 линия границы идет в северо-восточном направлении по южной границе земель лесного фонда (урочище Перекопское) до точки 66122.

От точки 66122 линия границы идет в южном направлении по сельскохозяйственным угодьям, затем по восточной стороне лесной полосы до точки 66120.

От точки 66120 линия границы идет в общем западном направлении по сельскохозяйственным угодьям, затем по южной стороне лесных насаждений, затем по балке Цапковый Яр до точки 66117.

От точки 66117 линия границы идет в юго-восточном направлении по балке Цапковый Яр, по сельскохозяйственным угодьям, затем по северной стороне земель лесного фонда (урочище Густое), по сельскохозяйственным угодьям, пересекает автомобильную дорогу М «Дон» - Дерезовка - Цапково, по сельскохозяйственным угодьям вдоль южной стороны лесной полосы, затем по южной стороне лесной полосы, далее по северной стороне полосы отвода автомобильной дороги Богучар - Старая Калитва – Россошь до точки стыка 6600002 границ Россошанского, Верхнемамонского и Богучарского муниципальных районов.

Протяженность границы Россошанского муниципального района по смежеству с Верхнемамонским муниципальным районом составляет 43255,2 м.

IV. Линия прохождения границы Россошанского муниципального района по смежеству с Богучарским муниципальным районом

От точки стыка 6600002 границ Россошанского, Верхнемамонского и Богучарского муниципальных районов линия границы в юго-западном направлении пересекает автомобильную дорогу Богучар-Старая Калитва-Россошь, затем идет по сельскохозяйственным угодьям, по балке Богучарский Яр, по сельскохозяйственным угодьям, далее по балке Богучарский Яр, по лесной полосе, пересекает балку Глухой Яр, снова по сельскохозяйственным угодьям, по восточной стороне лесной полосы, пересекает балку Яр Дубковый и далее по сельскохозяйственным угодьям до точки 67005.

От точки 67005 линия границы идет в юго-восточном направлении по сельскохозяйственным угодьям, пересекает балку Супрунова, затем по восточной стороне лесной полосы, по лесной полосе, снова по восточной стороне лесной полосы до точки стыка 0302020 границ Россошанского муниципального района и Твердохлебовского, Луговского сельских поселений Богучарского муниципального района.

От точки стыка 0302020 линия границы идет в юго-восточном направлении по сельскохозяйственным угодьям до точки стыка 12124043 границ Россошанского, Богучарского и Кантемировского муниципальных районов.

Протяженность границы Россошанского муниципального района по смежеству с Богучарским муниципальным районом составляет 9054,3 м.

V. Линия прохождения границы Россошанского муниципального района по смежеству с Кантемировским муниципальным районом

От точки стыка 12124043 границ Россошанского, Богучарского и Кантемировского муниципальных районов линия границы идет в юго-западном направлении по сельскохозяйственным угодьям, затем пересекает балку, по северной границе земель лесного фонда (урочище Долгое) до точки 12124049.

От точки 12124049 линия границы идет в общем северо-западном направлении по западной стороне урочища Долгое, затем по сельскохозяйственным угодьям, далее по северной стороне земель лесного фонда (урочище Широкое (Карлов Лес)) до точки 12124005.

От точки 12124005 линия границы идет в юго-западном направлении по западной стороне земель лесного фонда (урочище Широкое (Карлов Лес)), затем по сельскохозяйственным угодьям до точки 12124025.

От точки 12124025 линия границы идет в западном направлении по южной стороне лесной полосы до точки 12124023.

От точки 12124023 линия границы идет в юго-западном направлении по восточной стороне лесной полосы, по лесной полосе, затем по балке Большая до точки 12124041.

От точки 12124041 линия границы идет в северо-западном направлении по балке Большая до точки 12124020.

От точки 12124020 линия границы идет в юго-западном направлении по балке Большая, затем по южной стороне лесной полосы до точки стыка 12124046 границ Россошанского муниципального района и Писаревского, Таловского сельских поселений Кантемировского муниципального района.

От точки стыка 12124046 линия границы идет в северо-западном направлении по сельскохозяйственным угодьям, затем по западной стороне лесной полосы до точки 12124003.

От точки 12124003 линия границы идет в юго-западном направлении по южной стороне лесной полосы, затем по северной стороне земель лесного фонда (урочище Круглое – 1), снова по южной стороне лесной полосы, по сельскохозяйственным угодьям до точки 12124030.

От точки 12124030 линия границы идет в южном направлении по сельскохозяйственным угодьям до точки 12124037.

От точки 12124037 линия границы идет в общем западном направлении по северной стороне земель лесного фонда (урочище Крайнее Солёное) до точки 12124038.

От точки 12124038 линия границы идет в северо-западном направлении по южной стороне лесной полосы до точки 12124027.

От точки 12124027 линия границы идет в юго-западном направлении по южной стороне лесной полосы, пересекает лесную полосу, затем по западной стороне лесной полосы, далее по западной стороне земель лесного фонда (урочище Большое Цыганское) до точки 12124048.

От точки 12124048 линия границы идет в южном направлении по западной стороне земель лесного фонда (урочище Большое Цыганское), затем по сельскохозяйственным угодьям, по восточной стороне земель лесного фонда (урочище Долгое) до точки стыка 27294394 границ Новокалитвенского, Криничанского сельских поселений Россошанского муниципального района и Кантемировского муниципального района.

От точки стыка 27294394 линия границы идет в общем юго-западном направлении по восточной стороне земель лесного фонда (урочище Долгое), затем по сельскохозяйственным угодьям, по балке до точки 12124068.

От точки 12124068 линия границы идет в северо-восточном направлении по балке, затем по восточной стороне земель лесного фонда (урочище Высокое - I) до точки 12124076.

От точки 12124076 линия границы идет в юго-западном направлении по южной стороне земель лесного фонда (урочище Высокое - I), затем по южной стороне лесной полосы до точки 12124085.

От точки 12124085 линия границы идет в северо-восточном направлении по сельскохозяйственным угодьям до точки 12124089.

От точки 12124089 линия границы идет в юго-западном направлении по сельскохозяйственным угодьям до точки 68383.

От точки 68383 линия границы идет в западном направлении по сельскохозяйственным угодьям, по южной стороне лесной полосы, по балке до

точки стыка 68377 границ Россошанского муниципального района и Таловского, Фисенковского сельских поселений Кантемировского муниципального района.

От точки стыка 68377 линия границы идет в западном направлении по балке до точки 68376.

От точки 68376 линия границы идет в северном направлении по сельскохозяйственным угодьям до точки 68375.

От точки 68375 линия границы идет в юго-западном направлении по южной стороне земель лесного фонда (урочище Стукалово) до точки 68373.

От точки 68373 линия границы идет в северо-восточном направлении по западной стороне земель лесного фонда (урочище Стукалово) до точки 68371.

От точки 68371 линия границы идет в северо-западном направлении по сельскохозяйственным угодьям, затем пересекает балку Атаманский Яр, снова по сельскохозяйственным угодьям, пересекает лесную полосу, по сельскохозяйственным угодьям до точки 68369.

От точки 68369 линия границы идет в юго-западном направлении по сельскохозяйственным угодьям, пересекает лесную полосу, снова по сельскохозяйственным угодьям до точки 68368.

От точки 68368 линия границы идет в северо-западном направлении по южной стороне лесной полосы, затем по балке Хомяков Яр до точки 68364.

От точки 68364 линия границы идет в западном направлении по южной стороне земель лесного фонда (урочище Перещапное) до точки 68361.

От точки 68361 линия границы в общем северном направлении огибает земли лесного фонда (урочище Перещапное) по западной и северной сторонам до точки 68342.

От точки 68342 линия границы идет в северо-восточном направлении по оврагу Березовый до точки 68341.

От точки 68341 линия границы в северо-западном направлении пересекает овраг Березовый до точки 68338.

От точки 68338 линия границы идет в юго-западном направлении по сельскохозяйственным угодьям, затем по южной стороне лесной полосы, снова по сельскохозяйственным угодьям, пересекает балку, далее по южной стороне лесной полосы, по сельскохозяйственным угодьям, по южной стороне земель лесного фонда (урочище Высокое-II), по сельскохозяйственным угодьям, по южной стороне лесной полосы, затем пересекает балку, далее по сельскохозяйственным угодьям, по балке, по сельскохозяйственным угодьям до точки 68326.

От точки 68326 линия границы идет в северо-восточном направлении по восточной стороне земель лесного фонда (урочище Кошарное), затем по сельскохозяйственным угодьям до точки 68324.

От точки 68324 линия границы идет в северо-западном направлении по восточной стороне лесной полосы, затем по лесной полосе, по сельскохозяйственным угодьям до точки стыка 68320 границ Россошанского муниципаль-

ного района и Фисенковского, Митрофановского сельских поселений Кантемировского муниципального района.

От точки стыка 68320 линия границы идет в северном направлении по восточной стороне балки, по лесной полосе, затем по лесной полосе вдоль западной стороны фруктового сада, снова по лесной полосе, затем по сельскохозяйственным угодьям до точки 68310.

От точки 68310 линия границы идет в северо-восточном направлении по сельскохозяйственным угодьям, по лесной полосе, затем пересекает овраг, по восточной стороне лесной полосы, по сельскохозяйственным угодьям до точки 68308.

От точки 68308 линия границы идет в северо-западном направлении по сельскохозяйственным угодьям, пересекает балку, пересекает автомобильную дорогу «Воронеж - Луганск» - Криничное - Новая Калитва, по сельскохозяйственным угодьям, затем по лесной полосе, по сельскохозяйственным угодьям до точки 68299.

От точки 68299 линия границы идет в северо-западном направлении по сельскохозяйственным угодьям, пересекает лес Западный, снова по сельскохозяйственным угодьям, затем пересекает балку Западная, по сельскохозяйственным угодьям до точки стыка 68290 границ Криничанского, Морозовского сельских поселений Россошанского муниципального района и Кантемировского муниципального района.

От точки стыка 68290 линия границы идет в юго-западном направлении по сельскохозяйственным угодьям, по лесной полосе, вновь по сельскохозяйственным угодьям, по балке до точки 68285.

От точки 68285 линия границы идет в западном направлении по балке, по южной стороне лесной полосы, снова по балке, затем по северной стороне урочища Северный Лес, по сельскохозяйственным угодьям, далее пересекает Юго-Восточную железную дорогу до точки стыка 68277 границ Морозовского, Копенкинского сельских поселений Россошанского муниципального района и Кантемировского муниципального района.

От точки стыка 68277 линия границы идет в юго-восточном направлении по западной стороне полосы отвода Юго-Восточной железной дороги до точки 12320435.

От точки 12320435 линия границы идет в юго-западном направлении по западной стороне полосы отвода Юго-Восточной железной дороги до точки 12320426.

От точки 12320426 линия границы идет в западном направлении по сельскохозяйственным угодьям до точки 68263.

От точки 68263 линия границы идет в юго-западном направлении по сельскохозяйственным угодьям, далее по оврагу до точки 68260.

От точки 68260 линия границы идет в северо-западном направлении по сельскохозяйственным угодьям до точки 68258.

От точки 68258 линия границы идет в юго-западном направлении по сельскохозяйственным угодьям, затем пересекает овраг, по сельскохозяйственным угодьям, пересекает автомобильную дорогу Воронеж-Луганск, далее

по сельскохозяйственным угодьям, затем по древесно-кустарниковой растительности, пересекает лесную полосу, по сельскохозяйственным угодьям до точки 68256.

От точки 68256 линия границы идет в северном направлении по сельскохозяйственным угодьям, по автомобильной дороге Воронеж-Луганск, по сельскохозяйственным угодьям до точки 68250.

От точки 68250 линия границы идет в юго-западном направлении по сельскохозяйственным угодьям, затем по южной стороне лесной полосы до точки 68243.

От точки 68243 линия границы идет в северо-западном направлении по сельскохозяйственным угодьям, затем по западной стороне лесной полосы до точки 68242.

От точки 68242 линия границы идет в западном направлении по сельскохозяйственным угодьям, по южной стороне лесной полосы, пересекает балку Собачий Яр, по южной стороне лесной полосы, по балке Лозовой Яр до точки стыка 68239 границ Копенкинского, Лизиновского сельских поселений Россошанского муниципального района и Кантемировского муниципального района.

От точки стыка 68239 линия границы идет в юго-западном направлении по балке Лозовой Яр, затем по сельскохозяйственным угодьям, по балке, снова по сельскохозяйственным угодьям до точки стыка 68236 границ Лизиновского, Шрамовского сельских поселений Россошанского муниципального района и Кантемировского муниципального района.

От точки стыка 68236 линия границы идет в северо-восточном направлении по сельскохозяйственным угодьям, затем по южной стороне лесной полосы, снова по сельскохозяйственным угодьям до точки 68234.

От точки 68234 линия границы идет в юго-восточном направлении по лесной полосе, затем по сельскохозяйственным угодьям до точки 68231.

От точки 68231 линия границы идет в юго-западном направлении по сельскохозяйственным угодьям, затем по южной стороне лесной полосы до точки 68230.

От точки 68230 линия границы идет в общем южном направлении по сельскохозяйственным угодьям, затем по балке Суданка до точки 68225.

От точки 68225 линия границы идет в юго-восточном направлении по балке Суданка, затем по балке, по западной стороне лесной полосы, по балке, пересекает лесную полосу, снова по балке, вновь пересекает лесную полосу, затем по сельскохозяйственным угодьям, далее по древесно-кустарниковой растительности до точки 68220.

От точки 68220 линия границы идет в северо-восточном направлении по древесно-кустарниковой растительности до точки 68217.

От точки 68217 линия границы идет в юго-восточном направлении по сельскохозяйственным угодьям, по лесной полосе, затем пересекает лесную полосу, пересекает балку Яр Баранов, по сельскохозяйственным угодьям до точки 68208.

От точки 68208 линия границы идет в северо-восточном направлении по сельскохозяйственным угодьям вдоль восточной стороны лесной полосы, пересекает лесную полосу, снова по сельскохозяйственным угодьям вдоль восточной стороны лесной полосы, затем по сельскохозяйственным угодьям до точки 68202.

От точки 68202 линия границы идет в юго-восточном направлении по сельскохозяйственным угодьям, по балке, по восточной стороне земель лесного фонда (урочище Лещенково (Вороний лес)), затем пересекает автомобильную дорогу «Воронеж-Луганск» - Шрамовка – Александровка, далее по сельскохозяйственным угодьям до точки стыка 68199 границ Россошанского муниципального района и Митрофановского, Михайловского сельских поселений Кантемировского муниципального района.

От точки стыка 68199 линия границы идет в юго-западном направлении по южной стороне лесной полосы, по северной стороне земель лесного фонда (урочище Рыбальчино), пересекает автомобильную дорогу «Воронеж-Луганск» - Шрамовка - Александровка, далее по южной стороне лесной полосы, по сельскохозяйственным угодьям до точки 68193.

От точки 68193 линия границы идет в западном направлении по сельскохозяйственным угодьям, по южной стороне земель лесного фонда (урочище Парневое), по сельскохозяйственным угодьям до точки 68192.

От точки 68192 линия границы идет в юго-западном направлении по южной стороне лесной полосы до точки 68191.

От точки 68191 линия границы идет в юго-восточном направлении по лесной полосе до точки 68190.

От точки 68190 линия границы идет в юго-западном направлении по южной стороне лесной полосы, пересекает автомобильную дорогу «Воронеж – Луганск» - Шрамовка – Александровка, снова по южной стороне лесной полосы до точки 68187.

От точки 68187 линия границы идет в северо-западном направлении по восточной стороне лесной полосы до точки 68186.

От точки 68186 линия границы идет в юго-западном направлении по южной стороне лесной полосы, по балке Родники, по сельскохозяйственным угодьям, снова по балке Родники до точки стыка 68180 границ Шрамовского, Жилинского сельских поселений Россошанского муниципального района и Кантемировского муниципального района.

От точки стыка 68180 линия границы идет в юго-западном направлении по балке Родники до точки стыка 12323724 границ Россошанского муниципального района и Михайловского, Бондаревского сельских поселений Кантемировского муниципального района.

От точки стыка 12323724 линия границы идет в общем западном направлении по балке Родники до точки 68179017.

От точки 68179017 линия границы идет в южном направлении по балке Родники до точки 68179.

От точки 68179 линия границы идет в юго-западном направлении по балке Родники, затем по сельскохозяйственным угодьям, по южной стороне

лесной полосы, по лесной полосе, снова по южной стороне лесной полосы, по лесной полосе, затем по южной стороне лесной полосы до точки 68170.

От точки 68170 линия границы идет в северо-западном направлении по южной стороне лесной полосы, по балке Ефимов Яр, далее по сельскохозяйственным угодьям до точки 68167.

От точки 68167 линия границы идет в северо-западном направлении по сельскохозяйственным угодьям, по южной стороне лесной полосы, пересекает автомобильную дорогу Еленовка - Волоконовка, затем по лесной полосе, по сельскохозяйственным угодьям до точки 68160.

От точки 68160 линия границы идет в юго-западном направлении по сельскохозяйственным угодьям до точки 68159.

От точки 68159 линия границы идет в северо-западном направлении по сельскохозяйственным угодьям, пересекает оросительный канал, далее по пойме реки Овчинная до точки 68154.

От точки 68154 линия границы в юго-западном направлении пересекает реку Овчинная, затем идет по сельскохозяйственным угодьям, далее по пойме реки Овчинная до точки стыка 68149 границ Россошанского муниципального района и Бондаревского, Новобелянского сельских поселений Кантемировского муниципального района.

От точки стыка 68149 линия границы в северо-западном направлении пересекает реку Овчинная, далее идет по балке Яр Кругленький, пересекает лесную полосу, далее по восточной стороне лесной полосы, вновь по балке Яр Кругленький, затем пересекает лесную полосу, далее по сельскохозяйственным угодьям до точки 68145.

От точки 68145 линия границы идет в юго-западном направлении по балке Яр Кругленький до точки 68144.

От точки 68144 линия границы идет в северо-западном направлении по сельскохозяйственным угодьям до точки 68142.

От точки 68142 линия границы идет в западном направлении по сельскохозяйственным угодьям, затем по северной стороне урочища Кленов Лес до точки 68137.

От точки 68137 линия границы идет в северо-западном направлении по северной стороне урочища Кленов Лес, затем по сельскохозяйственным угодьям, по балке до точки 68135.

От точки 68135 линия границы идет в юго-западном направлении по балке до точки 68134.

От точки 68134 линия границы идет в северо-западном направлении по балке до точки 68133.

От точки 68133 линия границы в общем северо-западном направлении огибает земли лесного фонда (урочище Парнянское) по южной и западной сторонам до точки 68120.

От точки 68120 линия границы идет в западном направлении по сельскохозяйственным угодьям до точки 68119.

От точки 68119 линия границы идет в северном направлении по сельскохозяйственным угодьям до точки стыка 68118 границ Жилинского, Кривоно-



совского сельских поселений Россошанского муниципального района и Кантемировского муниципального района.

От точки стыка 68118 линия границы идет в юго-западном направлении по южной стороне лесной полосы, пересекает карьер, снова по южной стороне лесной полосы, затем по южной стороне балки Крамарев Яр, по сельскохозяйственным угодьям, по балке Крамарев Яр, по древесно-кустарниковой растительности, пересекает автомобильную дорогу с. Кривоносово – с. Новобелая, снова по древесно-кустарниковой растительности, пересекает реку Студенка, далее по древесно-кустарниковой растительности до точки 68111.

От точки 68111 линия границы идет в северо-восточном направлении по балке до точки 68109.

От точки 68109 линия границы идет в северо-западном направлении по балке, далее по южной стороне лесной полосы до точки 68106.

От точки 68106 линия границы идет в юго-западном направлении по южной стороне лесной полосы, по границе земель лесного фонда (урочище Водяное), далее по южной стороне лесной полосы до точки стыка 68000 границ Россошанского, Кантемировского муниципальных районов и Украины.

Протяженность границы Россошанского муниципального района по смежеству с Кантемировским муниципальным районом составляет 143962 м.

VI. Линия прохождения границы Россошанского муниципального района по смежеству с Украиной

От точки стыка 68000 границ Россошанского, Кантемировского муниципальных районов и Украины линия границы идет по Государственной границе Российской Федерации до точки стыка 69000 границ Россошанского муниципального района, Украины и Белгородской области.

Протяженность границы Россошанского муниципального района по смежеству с Украиной составляет 2187,7 м.

VII. Линия прохождения границы Россошанского муниципального района по смежеству с Белгородской областью

От точки стыка 69000 границ Россошанского муниципального района, Украины и Белгородской области линия границы идет в северо-западном направлении по лесному массиву (лес Борисов), затем по восточной стороне лесного массива (лес Борисов), далее по сельскохозяйственным угодьям до точки 6900004.

От точки 6900004 линия границы идет в северо-восточном направлении по восточной стороне лесной полосы, далее по балке, затем по восточной стороне лесной полосы, по сельскохозяйственным угодьям, по сельскохозяйственным угодьям вдоль южной стороны лесной полосы, далее по южной стороне урочища Широконь до точки 69010.

От точки 69010 линия границы идет в общем северо-западном направлении по восточной стороне урочища Широконь, затем по балке Широконь до точки 6901916.

От точки 6901916 линия границы идет в юго-западном направлении по балке Широконь до точки 6901930.

От точки 6901930 линия границы идет в северо-западном направлении по балке Широконь, затем по сельскохозяйственным угодьям, далее по лесной полосе до точки 69024.

От точки 69024 линия границы идет в северо-восточном направлении по южной стороне лесной полосы до точки 69026.

От точки 69026 линия границы идет в северо-западном направлении по сельскохозяйственным угодьям, затем пересекает балку Лесков Яр, далее по западной стороне лесного массива, затем по сельскохозяйственным угодьям до точки 69030.

От точки 69030 линия границы идет в северо-восточном направлении по сельскохозяйственным угодьям вдоль южной стороны лесной полосы, затем по лесной полосе, по южной стороне лесной полосы, далее по восточной стороне лесной полосы, по лесной полосе до точки стыка 69041 границ Кривосовского, Александровского сельских поселений Россошанского муниципального района и Белгородской области.

От точки стыка 69041 линия границы идет в северо-восточном направлении по восточной стороне лесной полосы, затем пересекает балку, далее по восточной стороне лесной полосы, по сельскохозяйственным угодьям, затем по восточной стороне лесной полосы до точки стыка 69045 границ Александровского, Шекаловского сельских поселений Россошанского муниципального района и Белгородской области.

От точки стыка 69045 линия границы идет в северо-восточном направлении по восточной стороне лесной полосы, затем по сельскохозяйственным угодьям, снова по восточной стороне лесной полосы, пересекает урочище Калинова Балка, вновь по восточной стороне лесной полосы до точки 69048.

От точки 69048 линия границы идет в северо-западном направлении по сельскохозяйственным угодьям, затем по южной стороне лесной полосы, по урочищу Калинова Балка, далее по сельскохозяйственным угодьям, по южной стороне лесной полосы, снова по сельскохозяйственным угодьям до точки 69051.

От точки 69051 линия границы идет в юго-западном направлении по сельскохозяйственным угодьям, затем по балке до точки 6905401.

От точки 6905401 линия границы идет в северо-западном направлении по балке до точки 69057.

От точки 69057 линия границы идет в северо-восточном направлении по балке, затем по сельскохозяйственным угодьям, далее снова по балке до точки 69061.

От точки 69061 линия границы идет в юго-западном направлении по балке до точки 69063.

От точки 69063 линия границы идет в северо-западном направлении по балке до точки 69067.

От точки 69067 линия границы идет в северо-восточном направлении по балке, затем по западной стороне лесной полосы до точки 69070.

От точки 69070 линия границы идет в северо-западном направлении по южной стороне лесной полосы, затем по сельскохозяйственным угодьям до точки 69074.

От точки 69074 линия границы идет в северо-восточном направлении по западной и северной сторонам земель лесного фонда (урочище Копанки), по балке, затем по сельскохозяйственным угодьям, далее по западной стороне лесной полосы до точки стыка 54000 границ Россошанского, Ольховатского муниципальных районов и Белгородской области.

Протяженность границы Россошанского муниципального района по смежеству с Белгородской областью составляет 37647 м.

VIII. Линия прохождения границы Россошанского муниципального района по смежеству с Ольховатским муниципальным районом

От точки стыка 54000 границ Россошанского, Ольховатского муниципальных районов и Белгородской области линия границы идет в северо-восточном направлении по южной стороне лесной полосы, затем по сельскохозяйственным угодьям до точки 54502.

От точки 54502 линия границы идет в юго-восточном направлении по южной стороне лесной полосы, затем пересекает балку до точки стыка 54505 границ Лизиновского, Шекаловского сельских поселений Россошанского муниципального района и Ольховатского муниципального района.

От точки стыка 54505 линия границы идет в северо-восточном направлении по восточной стороне лесной полосы, затем по сельскохозяйственным угодьям, пересекает реку Свинуха и далее по балке до точки 54510.

От точки 54510 линия границы идет в северо-западном направлении по балке до точки 54512.

От точки 54512 линия границы идет в северо-восточном направлении по восточной стороне лесной полосы до точки 54514.

От точки 54514 линия границы идет в юго-восточном направлении по южной стороне лесной полосы, пересекает балку, снова по южной стороне лесной полосы, пересекает балку Яр Рассыпной, затем по сельскохозяйственным угодьям до точки 54522.

От точки 54522 линия границы идет в северо-восточном направлении по балке, по сельскохозяйственным угодьям, по балке Здоровый Яр, снова по сельскохозяйственным угодьям, далее по восточной стороне лесной полосы до точки 54533.

От точки 54533 линия границы идет в северо-восточном направлении по сельскохозяйственным угодьям, пересекает урочище Черемисов Лес, снова по сельскохозяйственным угодьям, пересекает балку Липовая Стенка и далее по сельскохозяйственным угодьям до точки 54543.

От точки 54543 линия границы идет в северо-восточном направлении по лесной полосе, пересекает балку Дубок, по сельскохозяйственным угодьям, пересекает автомобильную дорогу Россошь - Старобельск до точки стыка 54546 границ Архиповского, Лизиновского сельских поселений Россошанского муниципального района и Ольховатского муниципального района.

От точки стыка 54546 линия границы идет в северо-восточном направлении по восточной стороне лесной полосы, по сельскохозяйственным угодьям, по восточной стороне урочища Остапов Лес, по восточной стороне лесной полосы, затем по сельскохозяйственным угодьям, снова по восточной стороне лесной полосы и далее по балке до точки 54560.

От точки 54560 линия границы идет в северо-восточном направлении по балке, пересекает лесную полосу, по сельскохозяйственным угодьям, снова пересекает лесную полосу, затем по сельскохозяйственным угодьям до точки 54563.

От точки 54563 линия границы в северо-восточном направлении пересекает балку, далее идет по сельскохозяйственным угодьям, затем по лесной полосе до точки 54570.

От точки 54570 линия границы в северо-восточном направлении пересекает автомобильную дорогу сл. Шапошниковка - с. Архиповка, далее идет по сельскохозяйственным угодьям, пересекает реку Черная Калитва, снова по сельскохозяйственным угодьям, по древесно-кустарниковой растительности, пересекает автомобильную дорогу Белгород - Павловск (через Корочу, Алексеевку, Россошь), затем по восточной стороне древесно-кустарниковой растительности, пересекает железную дорогу, по восточной стороне земель лесного фонда (урочище Сосна) и далее по сельскохозяйственным угодьям до точки 54577.

От точки 54577 линия границы идет в северном направлении по сельскохозяйственным угодьям до точки 54579.

От точки 54579 линия границы идет в северо-западном направлении по сельскохозяйственным угодьям до точки 54582.

От точки 54582 линия границы идет в северо-восточном направлении по восточной стороне лесной полосы, затем по сельскохозяйственным угодьям до точки 54590.

От точки 54590 линия границы идет в северо-восточном направлении по южной стороне лесной полосы, по южной стороне лесного массива, снова по южной стороне лесной полосы и далее по балке Мохов Яр до точки стыка 18321336 границ Россошанского муниципального района и Лисичанского, Шапошниковского сельских поселений Ольховатского муниципального района.

От точки стыка 18321336 линия границы идет в северо-восточном направлении по балке Мохов Яр, по южной стороне лесной полосы, по сельскохозяйственным угодьям, пересекает балку Скаженный Яр, по южной стороне лесной полосы, затем пересекает автомобильную дорогу Воронеж - Луганск до точки стыка 54605 границ Новопостояловского, Архиповского сельских поселений Россошанского муниципального района и Ольховатского муниципального района.

От точки стыка 54605 линия границы идет в северо-западном направлении по восточной стороне автомобильной дороги Воронеж - Луганск до точки 54612.

От точки 54612 линия границы в западном направлении пересекает автомобильную дорогу Воронеж - Луганск, затем идет по южной стороне лесной полосы до точки 54614.

От точки 54614 линия границы в северо-западном направлении пересекает лесную полосу, затем идет по восточной стороне лесной полосы до точки 54616.

От точки 54616 линия границы в западном направлении пересекает лесную полосу, затем идет по южной стороне лесной полосы и далее по сельскохозяйственным угодьям до точки 54618.

От точки 54618 линия границы идет в северо-западном направлении по сельскохозяйственным угодьям до точки 54619.

От точки 54619 линия границы идет в северо-восточном направлении по лесной полосе, по сельскохозяйственным угодьям, по восточной стороне лесной полосы, пересекает автомобильную дорогу Воронеж - Луганск, снова по восточной стороне лесной полосы и далее по сельскохозяйственным угодьям до точки 54625.

От точки 54625 линия границы идет в северо-западном направлении по северной стороне урочища Крейдоватое, затем по сельскохозяйственным угодьям до точки 54626.

От точки 54626 линия границы идет в северном направлении по сельскохозяйственным угодьям, затем по лесному массиву до точки стыка 53000 границ Россошанского, Ольховатского и Подгоренского муниципальных районов.

Протяженность границы Россошанского муниципального района по смежеству с Ольховатским муниципальным районом составляет 48256,9 м.

Общая протяженность границ Россошанского муниципального района составляет 349761,6 м.»;

17) приложение 12.2 изложить в следующей редакции:

*«Приложение 12.2  
к Закону  
Воронежской области  
«Об установлении границ, наделении  
соответствующим статусом, определении  
административных центров отдельных  
муниципальных образований Воронежской области»  
от 15.10.2004 № 63-ОЗ*

**ГРАФИЧЕСКОЕ ОПИСАНИЕ ГРАНИЦ  
РОССОШАНСКОГО МУНИЦИПАЛЬНОГО РАЙОНА  
ВОРОНЕЖСКОЙ ОБЛАСТИ**



**Перечень координат характерных точек границ Россошанского  
муниципального района Воронежской области**

№ п/п	Номер характерной точки границ	Координаты	
		X	Y
1	53000	369835.84	1318717.39
2	53101	369820.37	1319104.15
3	53102	369815.98	1319214.25
4	53103	369806.04	1319462.98
5	53104	369790.04	1319863.35
6	5310401	369780.98	1320045.84
7	53105	369775.45	1320228.68
8	53106	369904.25	1320322.09
9	5310601	370228.92	1320557.56
10	53107	370292.83	1320603.92
11	53108	370596.41	1320824.09
12	5310801	370578.54	1320960.77
13	53109	370576.2	1320978.68
14	53110	370482.58	1321702.59
15	5311001	370436.12	1322070.25
16	53111	370432.23	1322096.58
17	5311101	370247.82	1322074.4
18	53112	369983.64	1322042.62
19	5311201	369688.81	1322012.43
20	53113	369595.02	1322002.83
21	53114	369147.19	1321934.4
22	53115	369060.74	1321882.99
23	5311501	368287.76	1321418.12
24	53116	368274.86	1321408.45
25	5311601	368055.9	1321661.1
26	5311602	367985.49	1321743.38
27	53117	367701.03	1322079.1
28	53118	367454.3	1322359.62
29	5311801	367453.29	1322360.88
30	5311802	367097.92	1322803.63
31	53119	367060.81	1322849.87
32	531901	367071.23	1322934.62
33	531902	367072.61	1322945.81
34	53120	367108.51	1323237.54
35	53121	367121.76	1323364.4
36	53122	367143.51	1323576
37	5312201	367151.01	1323648.83

38	53123	367205.52	1324178.65
39	5312301	367216.3	1324309.38
40	53124	367217.54	1324324.43
41	53125	367249.84	1324654.33
42	5312501	367251.82	1324676.02
43	5312502	367257.75	1324741.07
44	5312503	367319.02	1325412.42
45	53126	367333.8	1325574.36
46	53127	367361.59	1325873.63
47	53128	367389.71	1326147.29
48	53129	367411.28	1326356.05
49	5312901	367456.9	1326810.06
50	53130	367469.24	1326932.94
51	53131	367422.14	1326949.91
52	5313101	367262.42	1327009.11
53	53132	367254.18	1327012.17
54	53133	367240.83	1327084.34
55	53134	367197.21	1327208.96
56	53135	367160.49	1327248.56
57	53136	367083.73	1327285.55
58	53137	367028.53	1327213.83
59	53138	366987.12	1327309.79
60	53139	366926.75	1327350.84
61	53140	366862.72	1327338.02
62	53141	366675.33	1327228.59
63	53142	366433.7	1327319.33
64	5314201	366336.03	1327489.11
65	53143	366156.86	1327800.56
66	5314301	365705.1	1328586.06
67	53144	365627.14	1328721.61
68	53145	365440.04	1329150.75
69	5314501	365344.46	1329398.74
70	5314502	365313.84	1329466.02
71	53146	365307.98	1329483.65
72	5314601	364994.68	1330237.58
73	53147	364989.63	1330243.01
74	5314701	365043.66	1330297.85
75	5314702	365165.18	1330421.18
76	5314703	365226.59	1330481.05
77	5314704	365433.95	1330691.09
78	53148	365445.97	1330706.17
79	5314801	365516.43	1330937.91
80	5314802	365558.88	1331078.45



81	53149	365640.54	1331356.52
82	5314901	365643.94	1331371.78
83	5314902	365682.25	1331491.34
84	53150	365693.12	1331525.26
85	5315001	365701.81	1331559.64
86	5315002	365752.88	1331761.64
87	5315003	365753.04	1331762.28
88	5315004	365758.38	1331783.39
89	53151	365761.24	1331794.72
90	53152	365792.87	1331898.61
91	53153	365811.44	1331942.54
92	53154	365876.14	1332147.07
93	53155	365809.01	1332595.07
94	5315501	365770.06	1332851.65
95	53156	365629.28	1333779.01
96	53157	365531.13	1334415.42
97	53158	365504.82	1334586.78
98	53159	365695.47	1335196.92
99	5315901	365812.57	1335548.89
100	5315902	365874.34	1335734.56
101	53160	365895.01	1335796.7
102	53161	366300.57	1336959.4
103	53162	366504.64	1337557.44
104	53163	366780.01	1338089.94
105	53164	366894.64	1338312.56
106	53165	366949.33	1338439.26
107	53166	366362.26	1338762.17
108	53167	366534.97	1339182.85
109	53168	366710.25	1339605.28
110	53169	366941.01	1340165.29
111	5316901	366941.88	1340167.4
112	5316902	367087.72	1340522.08
113	53170	367381.66	1341236.97
114	5317001	367408.45	1341301.18
115	53171	367585.06	1341724.61
116	53172	367550.18	1341750.17
117	5317201	367493.58	1341790.04
118	53173	367330.14	1341905.18
119	53174	366902.11	1342206.62
120	53175	367383.23	1343077.24
121	5317501	367387.47	1343103.62
122	53176	367560.62	1344178
123	53177	367581.01	1344340.28

124	5317701	367193.61	1344613.2
125	53178	367188.78	1344616.61
126	5317801	367174.2	1344613.55
127	5317802	367106.23	1344599.27
128	53179	366932.76	1344562.82
129	53180	366829.94	1344552.98
130	5318001	366605.89	1344623.7
131	5318002	366358.22	1344705.65
132	5318003	366324.04	1344711.98
133	53181	366316.58	1344714.01
134	53182	366075.19	1344437.17
135	53183	365919.74	1344200.89
136	53185	365433.84	1344216.77
137	53187	365341.46	1344387.43
138	53188	365351.82	1344761.63
139	53189	365383.45	1345003
140	53190	365446.73	1345334.6
141	53191	365242.41	1345439.74
142	53192	365064.41	1345211.62
143	53193	364966.76	1345122.67
144	53194	364881.37	1345000.35
145	53195	364779.54	1345069.83
146	53196	364455.83	1345279.84
147	53198	364245.23	1345788.75
148	53199	364121.3	1345799.49
149	53200	364003.37	1345808.11
150	53201	364010.78	1345918.23
151	5320101	363980.64	1346427.18
152	5320102	363980.33	1346432.45
153	5320103	363979.94	1346438.98
154	53202	363979.24	1346450.78
155	53203	363711.51	1346533.51
156	53204	363492.1	1346574.78
157	53205	362776.17	1346523.73
158	5320501	362697.18	1346497.4
159	53206	362661.1	1346485.37
160	53207	362618.77	1346808.8
161	5320701	362671.11	1347102.85
162	53208	362701.08	1347271.24
163	53209	362799.42	1347809.99
164	53210	362855.28	1348110.62
165	53211	362876	1348329.83
166	53212	362928.79	1348893.77

167	5321201	362952.4	1349142.76
168	53213	362998.76	1349631.89
169	53214	362891.54	1349666.71
170	53215	362618.17	1349766.56
171	5321501	362562.24	1349784.98
172	532102	362533.8	1349794.35
173	53216	362451.96	1349821.3
174	53217	362323.88	1349862.42
175	5321701	362070.93	1349948.69
176	53218	362028.18	1349963.27
177	5321801	361956.66	1349955.88
178	5321802	361877.88	1349947.02
179	5321803	361583.77	1349912.62
180	5321804	361317.66	1349882.3
181	5321805	360845.36	1349828.47
182	53219	360672.3	1349808.75
183	53220	360481.29	1349786.28
184	5322001	360216.93	1349756.13
185	53221	360022.01	1349733.89
186	5322101	360009.46	1349732.09
187	53222	359489	1349657.43
188	53223	359120.72	1349615.63
189	5322301	359215.43	1349976.23
190	5322302	359215.55	1349976.68
191	5322303	359301.2	1350312.4
192	5322304	359302.28	1350316.78
193	5322305	359365.79	1350575.25
194	5322306	359380.82	1350606.62
195	53226	359410.47	1350722.63
196	5322601	359487.09	1351044.48
197	5322602	359533.3	1351238.56
198	53227	359538.71	1351261.28
199	5322701	359599.7	1351487.02
200	5322702	359604.37	1351504.28
201	5322703	359696.66	1351845.84
202	53228	359727.01	1351958.16
203	5322801	359772.82	1352120.15
204	5322802	359803.45	1352228.44
205	5322803	359850.49	1352394.79
206	53229	359863.41	1352440.48
207	5322901	359937.36	1352710.06
208	5322902	359937.37	1352710.06
209	53230	359942.85	1352730.05

210	53231	360200.02	1352868.67
211	5323101	360202.51	1352869.72
212	53232	360437.32	1352968.71
213	53233	360583.19	1353499.93
214	5323301	360625.71	1353642.21
215	53234	360737.4	1354015.99
216	53235	360612.95	1354613.93
217	53236	360528.41	1355024.22
218	53237	360623.23	1355126.15
219	53238	360755.49	1355268.76
220	5323801	361015.62	1355061.54
221	5323802	361015.62	1355061.53
222	53239	361019.43	1355058.49
223	5323901	361156.81	1354980.73
224	53240	361283.3	1354909.13
225	53241	361247.3	1355013.05
226	53242	361272.24	1355106.23
227	53243	361298.2	1355150.8
228	5324301	361531.05	1355241.21
229	53244	361598.98	1355267.58
230	5324401	361563.55	1355428
231	53245	361543.28	1355525.17
232	5324501	361422.66	1355703.36
233	53246	361419.85	1355707.51
234	55000	361350.31	1355809.53
235	56000331	361249.81	1355810.94
236	56000330	360526.91	1356370.82
237	56000329	360000.59	1356708.89
238	56000328	359789.65	1356847.13
239	56000327	359583.95	1356930.79
240	56000326	359393.73	1356999.13
241	56000325	359252.06	1357067.19
242	56000324	359126.88	1357134.69
243	56000323	358786.87	1357207.69
244	5600032301	358524.04	1357384.81
245	56000322	358449.5	1357435.04
246	56000321	358379.23	1357701.1
247	56000320	358413.84	1357913.38
248	5600031901	358535.75	1358140.93
249	56000319	358593.05	1358247.9
250	56000318	358545.67	1358523.55
251	5600031701	358407.19	1358760.84
252	56000317	358403.89	1358766.49

253	56000316	358080.97	1359046.29
254	56000315	357975.08	1359261.27
255	56000314	357702.78	1359950.86
256	56000313	357311.73	1360315.51
257	56000312	357000.56	1360390.23
258	5600031101	356999.18	1360390.06
259	56000311	356870.57	1360374.81
260	56000310	356796.83	1360349.34
261	56000309	356541.93	1360177.32
262	56000308	356397.93	1360106.77
263	27293773	356324.86	1360141.81
264	56000306	356253.98	1360219.81
265	56000305	356199.84	1360359.87
266	56000304	356176.87	1360668.16
267	56000303	356111.58	1361074.65
268	56000302	356048.8	1361336
269	56000301	355847.16	1361894.85
270	56000	355646.19	1362122.1
271	66135149	355427.58	1362297.78
272	66135148	355155.8	1362375.33
273	66135147	354726.21	1362435.02
274	66135146	354388.05	1362519.67
275	6613514501	354040.15	1362648.3
276	66135145	353910.59	1362696.2
277	6613514401	353909.24	1362697.1
278	66135144	353660.88	1362862.1
279	66135143	353408.81	1363055.07
280	66135142	353319.92	1363103.67
281	66135141	353169.94	1363149.69
282	66135140	352841.54	1363159.37
283	66135139	352424.28	1363197.15
284	6613513801	352421.36	1363197.57
285	66135138	352184.82	1363231.7
286	66135137	351972.52	1363220.53
287	66135136	351820.37	1363190.14
288	6613513501	351671.63	1363111.8
289	66135135	351639.36	1363094.8
290	66135134	351385.54	1362862.42
291	66135133	351331.78	1362752.48
292	6613513202	351331.41	1362751.71
293	6613513201	351289.52	1362667.37
294	66135132	351163.15	1362412.92
295	66135131	351027.17	1362181.02

296	66135130	350888.17	1362012.72
297	66135129	350802.13	1361927.21
298	6613512801	350634.68	1361807.76
299	66135128	350613.41	1361792.58
300	66135127	350507.29	1361746.55
301	66135126	350344.74	1361704.84
302	66135125	350031.4	1361651.67
303	66135124	349754.88	1361633.64
304	66135123	349590.31	1361612.5
305	66135122	349322.45	1361558.26
306	66135121	348881.72	1361448.05
307	66135120	348740.57	1361401.33
308	66135119	348520.4	1361290.96
309	66135118	348178.3	1361078.4
310	66135117	347736.66	1360866.18
311	6613511601	347736.08	1360865.93
312	66135116	347448.17	1360743.07
313	66135115	347236.44	1360672.01
314	66135114	346949.26	1360561.69
315	66135113	346695.12	1360453.1
316	66135112	346422.28	1360314.94
317	66135111	345885.65	1360018.39
318	66135110	345647.13	1359914.43
319	66135109	345429.49	1359847
320	66135108	345273.35	1359822.65
321	66135107	345138.36	1359824.82
322	66135106	344989.71	1359842.3
323	66135105	344878.84	1359891.91
324	66135104	344735.12	1359948.79
325	66135103	344539.02	1360053.92
326	66135102	344256.71	1360237.59
327	66135101	344129.91	1360333.6
328	66135100	344071.23	1360347.98
329	66135099	343928.2	1360327.82
330	6613509801	343692.76	1360227.09
331	66135098	343682.15	1360222.54
332	66135097	343362.78	1360062.45
333	66135096	343198.92	1360006.77
334	66135095	343082.29	1359960.48
335	6613509401	343080.86	1359960.2
336	66135094	342933.03	1359931.66
337	66135093	342527.57	1359939.42
338	66135092	342345.89	1359931.45

339	66135091	342073.22	1359894.48
340	66135090	341941.96	1359850.15
341	66135089	341702.48	1359705.61
342	66135088	341623.63	1359595.4
343	66135087	341509.81	1359367.25
344	66135086	341494.72	1359271.98
345	66135085	341492.36	1359160.49
346	66135084	341503.62	1359025.27
347	66135083	341527.75	1358943.35
348	66135082	341617.69	1358757.82
349	66135081	341625.2	1358638.66
350	66135080	341599.72	1358579.57
351	66135079	341535.04	1358539.64
352	66135078	341433.66	1358518.32
353	66135077	341359.58	1358514.55
354	66135076	341137.06	1358545.78
355	66135075	340850	1358607.07
356	66135074	340703.34	1358659.52
357	66135073	340425.24	1358837.19
358	27294039	340202.81	1358998
359	66135072	340114.41	1359061.92
360	66135071	340011.24	1359112.15
361	66135070	339888.97	1359157.69
362	66135069	339681.59	1359197.65
363	66135068	339588.53	1359196.2
364	66135067	339497.75	1359179.7
365	66135066	339292.72	1359091.1
366	66135065	339060.77	1358916.93
367	66135064	338974.67	1358881.85
368	66135063	338922.86	1358893.73
369	66135062	338819.36	1359015.47
370	66135060	338760.15	1359424.04
371	66135059	338788.89	1359557.6
372	66135058	338816.97	1359622.64
373	66135057	338988.82	1359851.33
374	66135056	339085.46	1360039.77
375	66135055	339224.6	1360405.53
376	66135054	339266.41	1360543.86
377	06007864	339286.38	1360718.86
378	66135053	339298.03	1360820.9
379	66135052	339301.19	1360920.37
380	66135051	339277.64	1361188.82
381	66135050	339211.27	1361497

382	66135049	339162.24	1361856.89
383	66135048	339052.69	1362455.85
384	6613504701	339000.89	1362752.45
385	66135047	338998.82	1362764.31
386	6613504601	338951.19	1363013.72
387	66135046	338944.77	1363047.31
388	66135045	338931.52	1363134.09
389	66135044	338806.4	1363404.17
390	6613504301	338638.67	1363587.09
391	66135043	338620.94	1363606.44
392	66135042	338576.64	1363642.34
393	6613504101	338521.93	1363671.34
394	66135041	338421.76	1363724.46
395	66135040	338375.44	1363759.4
396	66135039	338335	1363812.23
397	66135038	338294.31	1363903.07
398	66135037	338253.67	1364071.42
399	66135036	338245.3	1364177.12
400	66135035	338258.61	1364391.39
401	66135034	338238.84	1364627.86
402	66135033	338240.25	1364797.86
403	66135032	338270.15	1365165.36
404	66135031	338297.56	1365285.33
405	66135030	338386.81	1365620.62
406	66135029	338436.83	1365745.15
407	66135028	338467.38	1365872.06
408	66135027	338481.53	1365954.3
409	6613502601	338576.59	1366206.26
410	66135026	338616.12	1366311.04
411	6613502501	338658.32	1366426.86
412	66135025	338729.21	1366621.44
413	66135024	338843.06	1366983.85
414	66135023	338914.27	1367263.53
415	6613502203	338916.65	1367282.86
416	6613502202	338941.96	1367488.66
417	6613502201	338966.44	1367687.74
418	66135022	338966.91	1367691.67
419	66135021	338899.08	1367743.18
420	6613502001	338886.25	1367744.29
421	66135020	338861.36	1367747.03
422	66135019	338863.61	1367799
423	66135018	338824.26	1367803.21
424	66135017	338799.39	1367829.81



425	66135016	338762.06	1367834.44
426	66135015	338751.93	1367866.41
427	66135014	338704.81	1367852.94
428	6613501301	338667.97	1367874.11
429	66135013	338665.25	1367875.68
430	6613501201	338612.61	1367878.29
431	66135012	338584.35	1367879.7
432	66135011	338524.69	1367842.75
433	66135010	338461.7	1367832.98
434	66135009	338413.51	1367852.59
435	66135008	338365.18	1367846.17
436	66135007	338327.02	1367866.36
437	66135006	338280.87	1367863.86
438	66135005	338196.47	1367914.08
439	66135004	338099.07	1368102.99
440	66135003	337880.68	1368156.53
441	66135002	337797.83	1368104.07
442	66135001	337694.77	1368116.56
443	66135	337460.4	1368125.25
444	66134	337438.07	1367979.27
445	66133	337251.25	1367897.97
446	66132	337157.11	1367893.86
447	66131	336953.32	1367843.08
448	66130	336941.87	1367750.48
449	66129	336838.53	1367688.12
450	66128	336687.29	1367699.65
451	66127	336587.88	1367763.63
452	6612601	336577.68	1367771.93
453	66126	336358.3	1367951.23
454	66125	336244.07	1368249.01
455	66124	336182.59	1368610.96
456	66123	336137.36	1368790.31
457	66122	336258.76	1368999.84
458	66121	335529.51	1369014.52
459	66120	334887.12	1369045.14
460	66119	334845.89	1368749.81
461	6611801	334847.03	1368725.38
462	66118	334871.14	1368293.99
463	66117	334852.11	1368028.09
464	6611601	334819.42	1368072.66
465	66116	334700.37	1368234.95
466	66115	334449.53	1368502.4
467	6611402	334273.26	1368694.57

468	6611401	334146.2	1368833.11
469	66114	334111.04	1368871.44
470	6611301	334001.66	1369017.79
471	66113	333826.63	1369251.98
472	66112	333483.07	1369629.94
473	6611102	333354.19	1369784.47
474	6611101	333142.26	1370038.96
475	66111	333141.79	1370039.53
476	66110	332836.37	1370424.72
477	66109	332581.18	1370821.41
478	6610801	332573.35	1370833.86
479	66108	332397.93	1371112.64
480	66107	332036.21	1371483.95
481	66106	331836.89	1371747.98
482	66105	331663.85	1371974.5
483	6610401	331550.63	1372132.23
484	66104	331486.54	1372221.51
485	66103	331189.59	1372617.81
486	66102	330913.14	1373033.09
487	66101	330639.16	1373447.31
488	6600002	330332.53	1373917.00
489	6600001	330325.01	1373906.84
490	66000	330318.07	1373897.46
491	0303805	330316.8	1373895.78
492	0303804	330173.73	1373706.34
493	0303803	330066.23	1373563.82
494	0303802	329994.98	1373469.35
495	67015	329884.43	1373322.78
496	0303801	329835.34	1373286.31
497	0303800	329455.11	1373003.83
498	67014	329393.48	1372958.04
499	0303799	329333.62	1372910.35
500	0303798	329328.31	1372906.13
501	0303797	329318.62	1372898.4
502	67013	329213.17	1372814.38
503	0303796	329205.41	1372808.85
504	67012	329039.31	1372690.5
505	0303795	329004.45	1372664.21
506	0303794	328881.99	1372571.87
507	0303793	328870.48	1372563.17
508	0303792	328653.64	1372399.66
509	67011	328418.7	1372222.47
510	6701001	328393.59	1372204.18

511	67010	328187.69	1372054.12
512	67009	327937.87	1371870.68
513	0303791	327833.46	1371789.3
514	67008	327764.07	1371735.21
515	67007	327599.95	1371693.27
516	6700602	327434.31	1371651.86
517	6700601	327353.03	1371631.53
518	67006	326873.52	1371511.62
519	030379002	326754.3	1371482.33
520	030379001	326739.63	1371478.72
521	0303790	326146.74	1371333.2
522	0303789	326138.99	1371331.3
523	0303788	326132.79	1371329.78
524	0303787	325916.28	1371276.6
525	0303786	325905.67	1371273.87
526	0303785	325881.21	1371267.87
527	030378401	325873.6	1371265.99
528	0303784	325802.53	1371248.55
529	6700501	325718.45	1371228.02
530	67005	325670.85	1371216.34
531	0303783	325505.69	1371297.19
532	0303782	325414.77	1371341.68
533	0303781	324768.28	1371658.14
534	0303780	324524.49	1371777.03
535	67004	324156.53	1371957.11
536	67003	323781.91	1372138.13
537	6700201	323671.87	1372192.07
538	67002	323662.75	1372196.54
539	0302020	323658.91	1372198.42
540	0312958	323416.06	1372317.58
541	67001	323054.37	1372495.04
542	6799903	322640.57	1372532.68
543	6799902	322638.85	1372533
544	6799901	322598.53	1372536.96
545	67999	322503.29	1372545.64
546	12124043	322464.69	1372554.34
547	1212404701	322396.43	1372310.87
548	12124047	322295.57	1371950.5
549	1212404901	322287.9	1371923.31
550	12124049	322117.26	1371318.52
551	12124045	322383.54	1371223.1
552	12124032	322894.16	1371102.3
553	1212402101	323269.72	1371010.86

554	12124021	323298.13	1371003.94
555	12124016	323435.13	1370825.64
556	12124013	323528.31	1370614.93
557	12124007	323720	1370584.04
558	12124011	323630.56	1370259.71
559	1212400601	323679.21	1370038.85
560	12124006	323755.27	1369992.39
561	12124005	323771.51	1369700.87
562	12124008	323708.32	1369597.77
563	12124012	323627.02	1369592.57
564	12124014	323495.61	1369470.13
565	1212401401	323475.76	1369425.37
566	12124015	323446.08	1369358.48
567	12124025	323172.69	1368936.47
568	12124023	323194.48	1368552.16
569	1212404101	322663.77	1367877.99
570	12124041	322637.82	1367845.03
571	12124020	323303.16	1367134.18
572	1212402601	323242.05	1366999.78
573	12124026	323156.14	1366824.13
574	12124028	323030.76	1366533.64
575	12124036	322801.81	1366029.91
576	12124040	322641.76	1365671.94
577	1212404201	322548.92	1365465.73
578	12124042	322488.94	1365332.52
579	12124046	322377.56	1365087.53
580	12124039	322671.22	1364953.11
581	12124031	322942.18	1364829.13
582	1212400305	323088.55	1364761.41
583	1212400304	323225.81	1364697.91
584	1212400303	323274.4	1364676.11
585	1212400302	323528.13	1364558.95
586	1212400301	323934.01	1364373.77
587	12124003	324134.64	1364272.77
588	12124004	323938.32	1363849.77
589	1212401702	323693.2	1363336.23
590	1212401701	323659.69	1363266.03
591	12124017	323427.5	1362739.51
592	12124019	323345.6	1362604.55
593	1212403002	323119.98	1362214.76
594	1212403001	323110.53	1362198.44
595	12124030	322970.42	1361956.39
596	12124037	322795.5	1361946.76

597	12124034	322854.32	1361739.49
598	12124035	322810.84	1361455.96
599	12124038	322747.62	1361370.75
600	12124029	322993.28	1360646.76
601	12124027	323042.89	1360471.29
602	12124033	322890.7	1359592.25
603	12124048	322269.24	1359143.29
604	27291845	322157.51	1359159.37
605	27294394	321807.85	1359209.7
606	12124052	321807.57	1359209.74
607	12124053	321692.68	1359192.87
608	12124054	321477.44	1359005.76
609	12124058	321196.15	1359002.41
610	12124061	321035.18	1359000.29
611	12124062	320900.9	1358946.78
612	12124066	320444.83	1359039.94
613	1212406801	320212.29	1358918.77
614	12124068	320147.47	1358884.99
615	1212407104	320138.28	1358892.15
616	1212407103	320101.23	1358921.01
617	1212407102	319886.84	1359087.99
618	1212407101	319882.01	1359090.1
619	12124071	319773.92	1359137.37
620	12124074	319591.01	1359219.54
621	1212407601	319504.38	1359302.73
622	12124076	319363.89	1359379.66
623	12124078	319248.79	1359033.18
624	12343610	319215.34	1358938.88
625	12124082	319089.96	1358585.36
626	12124085	318866.87	1358255.72
627	12124089	318561.42	1358379.21
628	12124091	318490.07	1358290.07
629	1212433501	318393.87	1358168.68
630	12124335	318073.57	1357764.53
631	6838301	317911.27	1357559.06
632	68383	317882.75	1357522.94
633	68382	317881.79	1357380.05
634	68381	317881.84	1357158.59
635	6837802	317883.93	1356973.83
636	6837801	317886.24	1356580.89
637	68378	317887.32	1356207.42
638	6837701	317884.5	1355677.45
639	68377	317883.45	1355478.94

640	68376	317883.1	1355201.94
641	68375	318120.63	1355160.5
642	68374	318101.29	1355021.41
643	68373	318075.44	1354820.95
644	68372	318283.63	1354940.18
645	68371	318321.05	1354962.09
646	68370	318429.16	1354747.92
647	6836903	318687.1	1354458.9
648	6836902	318727.74	1354413.37
649	6836901	318869.47	1354254.57
650	68369	318890.5	1354231.01
651	6836801	318863.27	1354213.64
652	68368	318816.39	1354183.75
653	6836701	318819.84	1354164.07
654	68367	318869.22	1353882.11
655	6836601	318871.24	1353867.77
656	68366	318899.32	1353667.9
657	68365	318915.3	1353571.49
658	6836401	318992.87	1353112.78
659	68364	319004.21	1353045.68
660	6836104	318965.73	1352978.7
661	6836103	318964.89	1352954.37
662	6836102	318962.23	1352877.55
663	6836101	318963.47	1352870.91
664	68361	318979.62	1352784.33
665	68360	319332.52	1352793.18
666	68359	319380.07	1352611.97
667	68358	319703.77	1352451.03
668	6835701	319751.21	1352458.58
669	68357	319829.42	1352471.03
670	68356	320064.73	1352633.51
671	68355	320212.83	1352738.1
672	68354	320239.18	1352774.98
673	68353	320319.96	1352751.97
674	68352	320500.75	1352733.79
675	68351	320617.51	1352726.25
676	68350	320738.94	1352783.8
677	68349	320793.59	1352673.7
678	68348	320948.47	1352631.68
679	68347	321262.49	1352760.66
680	68346	321354.3	1352711.73
681	68345	321484.57	1352788.35
682	68344	321489.98	1352935.46

683	6834202	321436.47	1353022.3
684	6834201	321407.08	1353053
685	68342	321301.37	1353163.44
686	6834102	321396.64	1353221.13
687	6834101	321407.08	1353227.45
688	68341	321482.2	1353272.93
689	6833802	321526.44	1353123.44
690	6833801	321552.48	1353043.14
691	68338	321610.28	1352866.85
692	68337	321553.22	1352417.42
693	68336	321487.73	1351897.8
694	6833505	321477.04	1351812.95
695	6833504	321447.69	1351580.11
696	6833503	321402.79	1351223.85
697	6833502	321374.84	1351002.11
698	6833501	321354.5	1350840.73
699	68335	321350.39	1350776.41
700	1234321203	321344.84	1350689.68
701	1234321202	321320.6	1350310.52
702	1234321201	321318.53	1350278.07
703	12343212	321295.6	1349919.35
704	68333	321279.11	1349661.18
705	68332	321252.67	1349241.81
706	68331	321201.64	1348375.32
707	68330	321175.08	1348026.17
708	6832804	321130.66	1347298.84
709	6832803	321124.81	1347203.06
710	6832802	321112.14	1346995.66
711	6832801	321106.77	1346907.72
712	68328	321026.63	1345729.92
713	68327	321010.58	1345435.71
714	6832602	321006.51	1345361.3
715	6832601	320983.91	1344896.44
716	68326	320982.51	1344867.67
717	6832402	321108.15	1344896.44
718	6832401	321125.06	1344900.32
719	68324	321934.68	1345083.09
720	6832301	321946.82	1345080.68
721	68323	322456.02	1344979.46
722	12342774	322871.64	1344896.44
723	68322	322982.27	1344874.35
724	68321	323317.97	1344807.82
725	68320	323404.24	1344821.39

726	68319	323892.37	1344883.95
727	12342676	323989.79	1344896.44
728	12342675	324248.54	1344929.62
729	68318	324388.08	1344947.51
730	12342674	324794.45	1345000.25
731	68316	325290.06	1345064.57
732	68315	325651.74	1345111.37
733	68314	326073.76	1345164.83
734	68313	326567.74	1345232.22
735	27290704	326847.09	1345270.1
736	68312	327057.02	1345298.57
737	12342673	327253.88	1345324.8
738	68311	327597.18	1345370.55
739	68310	328092.17	1345386.51
740	68309	328303.14	1345597.54
741	68308	328717.24	1345892.29
742	68307	328771.06	1345653.5
743	6830505	328851.6	1345296.41
744	6830504	328884.18	1345151.97
745	6830503	328887.93	1345135.36
746	6830502	328903.2	1345067.66
747	6830501	328906	1345055.26
748	68305	328991.06	1344678.09
749	6830402	329074.59	1344312.94
750	6830401	329093.53	1344230.14
751	68304	329122.9	1344101.73
752	6830301	329156.77	1343956.07
753	68303	329238.68	1343603.79
754	68302	329334.16	1343156.57
755	68301	329440.4	1342667.69
756	68300	329492.83	1342361.45
757	68299	329647.61	1341740.41
758	6829801	329656.5	1341742.42
759	68298	329973.01	1341814.07
760	68297	330261.78	1341877.84
761	68296	330750.07	1341985.67
762	68295	330935.48	1342020.26
763	68294	331408.77	1342130.72
764	68293	331722.51	1342206.35
765	68292	331967.6	1342258.69
766	68291	332456.42	1342363.92
767	68290	332945.24	1342469.16
768	27289446	332780.38	1342088.66



769	68289	332719.13	1341947.28
770	68288	332439.89	1341329.67
771	68287	332249.71	1340908.94
772	6828502	332192.36	1340785.82
773	6828501	332179.71	1340757.82
774	68285	332029.69	1340425.8
775	68284	332031.53	1340342.39
776	68283	332036.9	1339804.95
777	68282	332042.95	1339414.13
778	68281	332047.93	1338836.4
779	68280	332013.72	1338203.86
780	68279	332054.35	1337910.58
781	6827801	332054.67	1337902.89
782	68278	332069.31	1337552.26
783	68277	332083.3	1337406.05
784	12320439	331544.43	1337548.47
785	12320438	331179.45	1337647.75
786	1232043602	331039.93	1337668.48
787	1232043601	331035.92	1337667.82
788	12320436	330866.8	1337640.26
789	12320435	330669.33	1337539.47
790	1232043203	330617.55	1337478.92
791	1232043202	330534.58	1337381.98
792	1232043201	330505.7	1337348.24
793	12320432	330260.46	1336952.27
794	12320431	330073.56	1336791
795	12320430	329962.02	1336732.76
796	12320429	329836.5	1336676.82
797	12320428	329746.39	1336655.65
798	12320427	329576.03	1336615.62
799	12320426	329376.2	1336576.65
800	27295212	329392.64	1336323.45
801	6826401	329407.5	1336094.75
802	68264	329408.38	1336081.16
803	68263	329431.28	1335691.15
804	6826201	329417.9	1335665.62
805	68262	329275.95	1335394.72
806	68261	328958.62	1334777.37
807	27295214	328706.92	1334293.98
808	68260	328608.94	1334105.81
809	6825802	328703.25	1334059.77
810	6825801	328709.69	1334056.62
811	68258	329169.41	1333825.23

812	1234245001	328731.01	1332949.27
813	12342450	328684.37	1332856.08
814	68257	328646.44	1332780.3
815	12342451	328182.71	1331860.5
816	12321464	327982.73	1331463.85
817	6825601	327717.56	1330937.89
818	68256	327675.2	1330853.88
819	12321467	327970.1	1330837.37
820	6825402	328652.99	1330799.12
821	6825401	328666.89	1330798.34
822	68254	329241.43	1330766.96
823	68253	329702.67	1330741.75
824	6825103	330701.46	1330687.14
825	6825102	330704.97	1330686.95
826	6825101	330786.59	1330682.57
827	68251	330869.37	1330678.12
828	68250	331126.56	1330664.08
829	68249	331012.27	1330436.58
830	68248	330864.51	1330140.07
831	68247	330734.59	1329883.7
832	68246	330338.16	1329084.36
833	68245	329686.49	1327783.87
834	12342730	329447.9	1327359.96
835	68244	329358.74	1327201.53
836	68243	329088.61	1326753.91
837	68242	330559.34	1325933.68
838	68241	330553.22	1325736.59
839	6824002	330546	1325553.78
840	6824001	330534.15	1325253.97
841	68240	330502.06	1324441.14
842	6823902	330501.23	1324416.02
843	6823901	330500.73	1324400.95
844	68239	330480.23	1323781.14
845	68238	330249.78	1323660.53
846	68237	329180.05	1323104.73
847	1234273201	328811.89	1323002.71
848	12342732	328539.82	1322927.31
849	12342733	328415.74	1322892.92
850	6823601	327777.12	1322715.94
851	68236	327753.85	1322709.49
852	12342734	327777.69	1322901.59
853	68235	327891.82	1323821.2
854	68234	327943.52	1324240.61

855	68233	327712.12	1324342.42
856	68232	327485.78	1324441.83
857	68231	327212.47	1324561.52
858	68230	326809.33	1323810.55
859	68229	326548.31	1323872.77
860	68228	326350.81	1323765.96
861	68227	326092.33	1323626.18
862	6822601	325891.07	1323647.56
863	68226	325562.07	1323682.51
864	27291115	325435.7	1323694.06
865	68225	325317.32	1323704.88
866	6822401	325194.97	1324182.69
867	68224	325109.12	1324517.94
868	68223	324927.01	1325229.01
869	68222	324364.74	1325491.23
870	68221	324378.83	1325875
871	6822002	324337.21	1326001.53
872	6822001	324216.38	1326368.86
873	68220	323973.27	1327107.94
874	68219	324004.64	1327210.73
875	6821702	324026.73	1327398.75
876	6821701	324029.52	1327438.13
877	68217	324038.74	1327568.24
878	68216	324007.64	1327714.76
879	27294469	323972.05	1327736.5
880	68215	323482.39	1328035.65
881	68213	322942.92	1328362.05
882	68212	322683.71	1328512.61
883	68211	322221.75	1329578.43
884	68210	322064.41	1329693.19
885	68209	321938	1329770.72
886	68208	321654.19	1329948.98
887	68207	321779.2	1330161.4
888	68206	321885.57	1330338.92
889	68205	322064.4	1330637.68
890	68204	322172.71	1330808.27
891	68203	322255.72	1330958.72
892	68202	322347.02	1331085.34
893	6844901	322164.35	1331292.92
894	68449	322103.45	1331362.12
895	68448	321833.33	1331877.72
896	6820101	321800.39	1331957.88
897	68201	321700.21	1332201.72

898	68200	321551.86	1332400.64
899	6819901	321472.16	1332457
900	68199	321352.21	1332541.83
901	68198	321089.85	1332133.55
902	1234320702	321035.66	1332044.45
903	1234320701	321027.95	1332031.77
904	12343207	320990.52	1331970.24
905	68197	320810.78	1331674.68
906	68196	319978.32	1330267.85
907	68195	319900.44	1330208.45
908	68194	319604.01	1329990.68
909	68193	319567.62	1329897.82
910	68192	319564.1	1329607.99
911	6819101	319402.36	1329321.92
912	68191	319393.76	1329306.72
913	6819001	319360.19	1329325.85
914	68190	319110.92	1329467.92
915	68189	318890.83	1329104.69
916	2729259601	318571.88	1328580.37
917	27292596	318561.85	1328563.88
918	68188	318467.29	1328408.44
919	68187	318221.25	1327993.77
920	68186	318775.04	1327660.9
921	12343797	318686.46	1327515.16
922	68185	318189.21	1326697.04
923	6818402	318177.95	1326678.3
924	6818401	318093.38	1326537.55
925	68184	317923.25	1326254.41
926	68183	317703.99	1326132.71
927	68182	317343.36	1325796.95
928	68181	317043.11	1325482.45
929	68180	316660.68	1325306.9
930	68179042	316641.84	1325281.54
931	12323724	316635.44	1325251.08
932	68179041	316628.42	1325217.73
933	68179040	316605.34	1325108.04
934	68179039	316613	1325049.92
935	68179038	316609.98	1325012.96
936	68179037	316592.1	1324952.71
937	68179036	316520.02	1324877.73
938	68179035	316486.52	1324739.69
939	68179034	316465.56	1324603.48
940	68179033	316479.71	1324509.75

941	68179032	316495.16	1324471.53
942	68179031	316505.11	1324432.38
943	68179030	316492.18	1324368.56
944	68179029	316507.32	1324308.83
945	68179028	316495.44	1324247.49
946	68179027	316449.48	1324181.15
947	68179026	316449	1324148.65
948	68179025	316464.61	1324120.92
949	68179024	316477.15	1324088.73
950	68179023	316468.1	1324015.35
951	68179022	316500.76	1323922.36
952	68179021	316518.35	1323858.6
953	68179020	316523.31	1323821.52
954	68179019	316515.51	1323766.13
955	68179018	316520.11	1323703.55
956	68179017	316531.74	1323677.88
957	68179016	316382.57	1323667.53
958	68179015	316322.7	1323676.89
959	68179014	316188.18	1323677.32
960	68179013	316085.06	1323669.81
961	68179011	315918.55	1323636.7
962	68179010	315866.69	1323611.44
963	68179009	315776.46	1323562.23
964	68179008	315720.2	1323544.54
965	68179007	315682.23	1323546.59
966	68179006	315649.9	1323558.55
967	68179005	315608.19	1323580.15
968	68179004	315575.53	1323604.13
969	68179003	315508.67	1323648.61
970	68179002	315467.36	1323662.2
971	68179001	315419.47	1323670.89
972	68179	315382.79	1323694.67
973	27293090	315008.11	1323466.56
974	68178	314966.97	1323441.52
975	68177	314741.07	1323302.66
976	1244130	314637.71	1323204.38
977	6817601	314508.79	1323081.8
978	68176	314452.25	1323028.03
979	68175	314250.32	1322800.13
980	68174	313778.25	1322366.92
981	68173	313505.29	1322084.64
982	68172	313272.24	1321885.6
983	68171	313025.18	1321685.96

984	6817001	312688.45	1321459.33
985	68170	312686.7	1321458.15
986	68169	312799.84	1320557.75
987	68168	312864.04	1320048.27
988	68167	312962.63	1319262.73
989	68166	313156.81	1318706.44
990	6816501	313194.18	1318605.12
991	68165	313256.21	1318436.93
992	68164	313494.94	1317768.54
993	68163	313725.32	1317122.73
994	68162	313920.37	1316576.62
995	68161	314086.68	1316120.21
996	68160	314208.04	1315792.28
997	68159	314104.83	1315605.49
998	68158	314216.87	1315532.05
999	68157	314309.21	1315478.06
1000	68156	314359.8	1315488.77
1001	12344672	314538.06	1315436.13
1002	68155	314580.35	1315423.64
1003	68154	314832.47	1315379.28
1004	68153	314635.6	1315180.61
1005	6815201	314535.09	1315195.27
1006	68152	314470.37	1315204.71
1007	68151	314117.4	1315071.8
1008	68150	314043.55	1315071.14
1009	68149025	313892.86	1315046.28
1010	68149024	313829.98	1315016.56
1011	68149023	313745.73	1314956.09
1012	68149022	313691.56	1314943.76
1013	68149021	313626.97	1314856.55
1014	68149020	313519.14	1314790.88
1015	68149019	313400.96	1314776.85
1016	68149018	313338.16	1314713.12
1017	68149017	313294.28	1314682.66
1018	68149016	313192.2	1314596.91
1019	68149015	313059.23	1314560.56
1020	68149014	312877.03	1314545.31
1021	68149013	312838.98	1314543.75
1022	6814901201	312783.46	1314541.48
1023	68149012	312707.41	1314497.41
1024	68149011	312582.33	1314491.46
1025	68149010	312551.03	1314468.35
1026	68149009	312480.52	1314347.2

1027	68149008	312456.57	1314270.49
1028	68149007	312385.27	1314166.87
1029	68149006	312404.92	1314138.12
1030	6814900501	312406.97	1314120.11
1031	68149005	312410.78	1314086.56
1032	68149004	312450.63	1314034.06
1033	68149003	312454.7	1313999
1034	68149002	312421.07	1313948.41
1035	68149001	312428.73	1313880.31
1036	68149	312420.45	1313833.69
1037	68148	312613.04	1313731.53
1038	68147	312792.33	1313600.11
1039	6814603	313038.36	1313417.45
1040	6814602	313132.94	1313347.23
1041	6814601	313139.62	1313342.27
1042	68146	313627.46	1312980.09
1043	68145	313777.5	1312934.62
1044	6814401	313725.43	1312813.32
1045	68144	313618.55	1312564.32
1046	6814301	313639.96	1312549.24
1047	68143	313761.79	1312463.43
1048	68142	313889.18	1312362.35
1049	68141	313877.92	1311796.94
1050	68140	313847.2	1311721.05
1051	68139	313876.79	1311667.45
1052	68138	313857.91	1311511.75
1053	68137	313811.73	1311373.15
1054	68136	313868.41	1311287.23
1055	6813501	314057.42	1310817.97
1056	68135	314082.48	1310755.76
1057	68134	313805.35	1310515.14
1058	68133	313978.21	1310127.33
1059	68132	313885.89	1310076.52
1060	68131	313856.3	1309988.81
1061	68130	313913.27	1309760.5
1062	68129	313985.83	1309592.19
1063	68128	313932.26	1309535.37
1064	68127	313877.25	1309488.21
1065	68126	313877.69	1309403.45
1066	68125	313930.32	1309292.43
1067	6812401	313933.75	1309287.99
1068	68124	314078.05	1309101.06
1069	68123	314184.6	1308834.31

1070	68122	314305.9	1308773.27
1071	68121	314428.15	1308726.32
1072	68120	314626.64	1308708.09
1073	68119	314620.42	1308632
1074	68118	315081	1308665
1075	68117	315051.99	1308363.27
1076	68116	315034.08	1308021.97
1077	6811502	314999.27	1307331.2
1078	6811501	314987.19	1307091.65
1079	68115	314980.06	1306950.11
1080	68114	314940.69	1306331.58
1081	68113	314800.16	1306133.39
1082	6811201	314787.18	1306018.95
1083	68112	314752.9	1305716.86
1084	12324694	314582.32	1305285.63
1085	6811101	314581.38	1305283.25
1086	68111	314535.61	1305167.56
1087	68110	314678.84	1305206.97
1088	68109	314750.25	1305254.97
1089	6810801	314782.13	1305106.09
1090	68108	314905.07	1304532.06
1091	68107	314987.5	1304129.56
1092	68106	315083.1	1303706.41
1093	68105	314851.04	1303223.98
1094	68104	314789.07	1303067.02
1095	68103	314645.59	1302673.26
1096	12345264	314391.68	1302010.07
1097	68102	314377.74	1301973.66
1098	68101	314310.4	1301785.43
1099	68000	314152.04	1301300.4
1100	273294487	314383.87	1301214
1101	68001	315362.96	1300849.1
1102	68002	315501.55	1300793.23
1103	27294488	315613.7	1300605.55
1104	68003	315706.87	1300449.62
1105	69000	315881.63	1300151.25
1106	6900001	316074.59	1300132.62
1107	6900002	316429.73	1300077.49
1108	6900003	316703.09	1300042.7
1109	6900004	316921.69	1300014.2
1110	69001	318034.03	1300379.87
1111	69002	318235.5	1300447.41
1112	69003	318424.08	1300508.68



1113	6900301	318632.21	1300577.18
1114	69004	318802.68	1300633.28
1115	6900401	319013.78	1300704.8
1116	69005	319458.89	1300855.6
1117	6900501	319478	1300861.29
1118	69006	319691.62	1300924.82
1119	69007	319868.43	1300982.88
1120	69008	319974.15	1301539.13
1121	69009	320050.46	1302001.07
1122	69010	320126.84	1302428.78
1123	69011	320426.37	1302440.15
1124	6901101	320490.14	1302387.16
1125	69012	320511.83	1302369
1126	69013	320603.75	1302244.46
1127	69014	320638.51	1302149.44
1128	69015	320712.51	1302145.21
1129	69016	320776.46	1302041.71
1130	69017	320992.9	1302059.79
1131	6901701	321005.81	1302059.15
1132	69018	321111.29	1302053.9
1133	6901801	321204.06	1302041.61
1134	69019	321292.65	1302029.88
1135	6901901	321321.24	1301977.78
1136	6901902	321349.01	1301902.72
1137	6901903	321366.67	1301865.55
1138	6901904	321359.14	1301782.77
1139	6901905	321381.98	1301736.9
1140	6901906	321388.71	1301702.14
1141	6901907	321402.49	1301654.6
1142	6901908	321424.47	1301612.77
1143	6901909	321438.77	1301579.72
1144	6901910	321452.29	1301552.71
1145	6901911	321457.57	1301519
1146	6901912	321468.25	1301469.07
1147	6901913	321466.63	1301411.09
1148	6901914	321460.58	1301368.79
1149	6901915	321466.66	1301316.03
1150	6901916	321473.89	1301240.21
1151	6901917	321467.18	1301220.95
1152	6901918	321448.03	1301189.62
1153	6901919	321441.27	1301155.35
1154	6901920	321431.95	1301105.67
1155	6901921	321408.07	1301068.5

1156	6901922	321388.35	1301021.69
1157	6901923	321353.12	1300974.95
1158	6901924	321325.76	1300937.92
1159	6901925	321300.69	1300895.81
1160	6901926	321279.99	1300849.54
1161	6901927	321251.55	1300824.07
1162	6901928	321237.67	1300786.54
1163	6901929	321221.34	1300750.61
1164	6901930	321205.82	1300723.17
1165	69022	321315.76	1300721.85
1166	69023	321631.54	1300681.81
1167	69024	321938.84	1300647.56
1168	69025	322270.74	1301544.55
1169	69026	322519.9	1302209.01
1170	69027	323232.99	1302131.42
1171	6902701	323662.29	1302085.19
1172	69028	323948.93	1302054.33
1173	69029	324523.44	1301990.97
1174	69030	324858.85	1301958.14
1175	69031	325153.23	1302268.77
1176	69032	325290.25	1302414.97
1177	69033	325891.91	1303035.96
1178	69034	326122.89	1303609.4
1179	69035	326471.67	1304490.6
1180	6903501	326650.89	1304984.54
1181	69036	326761.93	1305290.54
1182	6903601	326824.48	1305338.86
1183	69037	327533.92	1305886.82
1184	69038	327659.7	1305936.79
1185	69039	327986.29	1306010.48
1186	6903901	328299.66	1306025.07
1187	6903902	328336.92	1306026.8
1188	69040	328425.83	1306030.94
1189	69041	328581.14	1306046.76
1190	27290345	329046.55	1306196.96
1191	69042	329218.86	1306252.57
1192	69043	329633.15	1306387.46
1193	69044	329864.39	1306457.95
1194	69045	330552.68	1306685.51
1195	69046	330881.34	1306794.04
1196	6904601	331632.71	1307044.56
1197	69047	331815.17	1307105.39
1198	6904701	332018.84	1307170.72

1199	69048	332262.83	1307248.97
1200	69049	332417.26	1306785.07
1201	69050	332728.55	1305869.74
1202	69051	332873.96	1305443.63
1203	69052	332562.75	1305392.26
1204	69053	332208.82	1305294.4
1205	6905301	332076.04	1305254.83
1206	6905401	332049.44	1305238.56
1207	6905402	332053.42	1305206.17
1208	6905403	332073.81	1305183.75
1209	6905404	332095.37	1305129.15
1210	6905405	332119.08	1305061.5
1211	6905406	332144.81	1304994.79
1212	6905407	332161.81	1304928.04
1213	6905408	332167	1304907.67
1214	6905409	332180.54	1304814.78
1215	6905410	332188.74	1304709.52
1216	6905411	332199.98	1304643.2
1217	6905412	332245.86	1304600.46
1218	6905413	332257.45	1304528.63
1219	6905414	332299.22	1304500.51
1220	6905415	332330.74	1304407.14
1221	6905416	332351.68	1304329.05
1222	6905417	332325.18	1304254.23
1223	6905418	332350.26	1304219.55
1224	6905419	332398.83	1304183.75
1225	6905420	332429.51	1304114.91
1226	6905421	332456.09	1304080.19
1227	6905422	332480.89	1303997
1228	6905423	332516.92	1303941.52
1229	6905424	332572.73	1303896.02
1230	6905425	332638.13	1303853.77
1231	6905426	332657.89	1303806.72
1232	6905427	332671.29	1303765.35
1233	6905428	332721.26	1303726.01
1234	6905429	332723.2	1303713.41
1235	6905430	332743.78	1303695.91
1236	69057	332762.02	1303684.97
1237	6905701	332766.4	1303684.92
1238	27294445	332913.55	1303712.75
1239	69058	332948.37	1303718.99
1240	69059	333100.12	1303746.2
1241	69060	333371.16	1303795.07

1242	69061	333582.91	1303833.63
1243	69062	333497.96	1303455.05
1244	69063	333379.33	1303095.35
1245	69064	333431.33	1302846.1
1246	69066	333528.21	1302788.62
1247	6906601	333573.03	1302761.52
1248	69067	333619.88	1302733.14
1249	69068	333858.19	1302865.45
1250	27294446	334097.95	1303005.79
1251	2729444601	334194.94	1303062.57
1252	69069	334217.46	1303075.75
1253	27294447	335221.23	1303293.49
1254	69070	335600.66	1303375.79
1255	69071	335943.46	1302591.73
1256	69072	336428.13	1302340.51
1257	69073	336597.7	1302255.7
1258	69074	336700.11	1301916.99
1259	69075	336998	1302052.38
1260	69076	337060.22	1302331.06
1261	69077	337105.78	1302379.34
1262	69078	337122.26	1302607.96
1263	6907801	337138.71	1302681.08
1264	69079	337200.4	1302955.32
1265	69080	337271.58	1303258.26
1266	69081	337512.3	1304332.8
1267	6908101	337577	1304348.21
1268	6908102	337589.66	1304351.22
1269	69082	338147.29	1304484.07
1270	54000	338753.48	1304624.94
1271	27294451	338909.93	1304858.8
1272	54501	339107.94	1305154.81
1273	54502	339325.99	1305476.05
1274	54503	339105.38	1306338.31
1275	54504	339026.08	1306648.3
1276	54505	338987.98	1306814.04
1277	54506	339142.97	1306846.12
1278	54507	339299.87	1306883.44
1279	54508	339449.31	1306919.26
1280	54509	339612.06	1306960.02
1281	5451001	340080.68	1307075.5
1282	54510	340237.96	1307114.25
1283	54511	340348.35	1306669.08
1284	54512	340399.98	1306443.5

1285	54513	340751.99	1306530.67
1286	54514	341017.72	1306596.47
1287	54515	340875.46	1307190.63
1288	54516	340839.57	1307329.11
1289	54517	340800.91	1307481.98
1290	54518	340769.66	1307622.4
1291	54519	340724.2	1307808.04
1292	54520	340651.74	1308082.96
1293	54521	340553.76	1308502.49
1294	54522	340532.49	1308584.13
1295	54523	340655.79	1308632.79
1296	54524	341393.86	1308924.02
1297	54525	341480.9	1308951.84
1298	54526	341656.7	1309021.75
1299	54527	342001.59	1309154.02
1300	2729505501	342276.84	1309261.08
1301	27295055	342359.33	1309293.16
1302	54528	342604.05	1309388.35
1303	54529	343121.74	1309561.19
1304	54530	343425.32	1309706.98
1305	27295054	343539	1309750.07
1306	54531	343846.6	1309866.66
1307	54532	343960.62	1309909.34
1308	54533	344338.34	1310059.03
1309	54534	344353.65	1310242.68
1310	54535	344372.17	1310464.06
1311	5453601	344416.07	1310797.5
1312	54536	344474.99	1311244.99
1313	54537	344485.58	1311482.51
1314	54538	344495.86	1311595
1315	54539	344508.63	1311708.5
1316	5454002	344521.87	1311836.29
1317	5454001	344539.26	1312004.17
1318	54540	344562.49	1312228.32
1319	5454101	344565.39	1312257.48
1320	54541	344577.76	1312382.11
1321	54542	344602.44	1312630.52
1322	54543	344616.17	1312760.25
1323	54544	344722.53	1312766.3
1324	54545	345073.7	1312853.66
1325	5454601	345548.58	1312966.79
1326	54546	345589.04	1312976.43
1327	54547	345798.78	1313026.56

1328	54548	345960.73	1313060.79
1329	18321585	346159.06	1313113.25
1330	54549	346263.37	1313140.84
1331	54550	346356.08	1313224.9
1332	54551	346531.32	1313261.37
1333	54552	346639.01	1313235.62
1334	54553	346742.54	1313277.91
1335	54554	346817.98	1313279.68
1336	27294735	346958.78	1313312.56
1337	18321548	347035.23	1313330.42
1338	54555	347531.39	1313446.31
1339	54556	347891.87	1313540.52
1340	18321525	348182.41	1313611.81
1341	27294734	348499.74	1313689.67
1342	18321468	348941.43	1313798.05
1343	54557	348976.57	1313806.67
1344	18321459	349576.86	1313949.56
1345	54558	349665.42	1313970.64
1346	54559	349780.9	1313997.09
1347	54560	350321.98	1314129.72
1348	54561	350442.6	1314246.79
1349	54562	350494.2	1314345.33
1350	18321450	350522.19	1314394.4
1351	54563	350619.37	1314564.8
1352	54564	351078.85	1314671.61
1353	54565	351357.44	1314739.91
1354	54566	351607.41	1314806.36
1355	27294733	351612.33	1314808.14
1356	54567	351637.6	1314817.24
1357	18321441	351991.92	1314944.46
1358	18321433	352383.62	1315085.09
1359	54568	352711.58	1315202.83
1360	54569	352885.02	1315261.38
1361	54570	353124.79	1315346.57
1362	54571	353169.97	1315387.45
1363	54572	353188.43	1315404.01
1364	1804350	353214.55	1315427.45
1365	1804340	353254.9	1315483.2
1366	54573015	353275.11	1315504.78
1367	54573014	353284.2	1315516.67
1368	54573013	353305.66	1315530.88
1369	54573012	353345.04	1315574
1370	54573011	353361.09	1315585.28

1371	54573010	353378.44	1315601.68
1372	5457309	353405.06	1315635.76
1373	5457308	353421.94	1315640.39
1374	5457307	353439.75	1315660.24
1375	5457306	353452.42	1315671.38
1376	5457305	353455.59	1315678.08
1377	5457304	353479.59	1315691.59
1378	5457303	353503.77	1315703.69
1379	5457302	353535.94	1315734.64
1380	5457301	353552.92	1315747.16
1381	54573	353622.49	1315807.1
1382	54574	353868.75	1316029.87
1383	27282701	354029.52	1316176.65
1384	27294730	354199.17	1316331.53
1385	54575	354229.62	1316359.32
1386	27282550	354363.39	1316482.73
1387	18320301	354364.42	1316483.68
1388	18320300	354409.18	1316524.98
1389	27294651	354573.41	1316676.47
1390	54576	354615.88	1316714.91
1391	54577	355048.66	1317106.56
1392	54578	355155.64	1317106.37
1393	54579	355539.28	1317077.06
1394	54580	355743.93	1316702.76
1395	54581	355823.94	1316415.9
1396	54582	355852.07	1316340.71
1397	54583	355888.52	1316355.65
1398	27294650	356268.68	1316499.8
1399	54584	356326.89	1316521.87
1400	54585	356592.47	1316618.47
1401	54586	356821.55	1316709.07
1402	18321410	357228.34	1316849.77
1403	54587	357325.41	1316883.34
1404	54588	357807.45	1317064.37
1405	54589	358185.61	1317203.26
1406	54590	358446.77	1317294.08
1407	5459101	358511.56	1317775.45
1408	54591	358531.14	1317920.92
1409	5459201	358545.37	1318025.95
1410	54592	358560.74	1318139.42
1411	54593	358603.44	1318484.45
1412	54594	358613.99	1318622.3
1413	54595	358641.35	1318839.8

1414	54596	358615.45	1318981.92
1415	54597	358670.42	1319087.76
1416	54598	358677.2	1319181.65
1417	54599	358724.55	1319459.41
1418	54600	358768	1319844.36
1419	54601	358789.42	1320029.81
1420	18321336	358847.35	1320418.92
1421	54602	358883.56	1320662.07
1422	54603	358894.33	1320735.28
1423	5460403	358905.71	1320827.76
1424	5460402	358914.29	1320897.36
1425	5460401	358984.07	1321463.87
1426	54604	359014.67	1321712.21
1427	27281401	359034.86	1321888.2
1428	5460502	359059.13	1322099.59
1429	5460501	359060.7	1322113.23
1430	54605	359062.79	1322131.41
1431	54606	359247.57	1322073.03
1432	27294635	359620.05	1321888.19
1433	54607	359880.48	1321758.96
1434	27281218	360018.74	1321676.79
1435	54608	360208	1321564.31
1436	54609	360810.82	1321227.7
1437	27294613	360964.51	1321158.32
1438	54610	361745.59	1320805.74
1439	54611	362611.25	1320427.52
1440	27294612	362779.58	1320321.24
1441	54612	363496.26	1319868.74
1442	5461301	363492.89	1319838.32
1443	54613	363469.05	1319623.9
1444	54614	363444.27	1319393.39
1445	54615	364440.59	1319176.8
1446	54616	365566.48	1318950.61
1447	54617	365535.05	1318593.5
1448	54618	365461.64	1317996.47
1449	27294611	365558.31	1318003.3
1450	54619	366013.79	1318035.48
1451	1802357	366177.45	1318115.28
1452	54620	366665.39	1318353.19
1453	54621	367026.11	1318529.56
1454	5462201	367182.49	1318606.13
1455	54622	367206.95	1318618.11
1456	54623	367839.56	1318929.57



1457	54624	368782.85	1319394.26
1458	54625	368922.88	1319464.25
1459	54626	369321.18	1318705.85
1460	5300001	369836.02	1318712.8

»;

18) приложение 12.3 изложить в следующей редакции:

*«Приложение 12.3  
к Закону  
Воронежской области  
«Об установлении границ, наделении  
соответствующим статусом, определении  
административных центров отдельных  
муниципальных образований Воронежской области»  
от 15.10.2004 № 63-ОЗ*

### **ТЕКСТОВОЕ ОПИСАНИЕ ГРАНИЦ ГОРОДСКОГО ПОСЕЛЕНИЯ - ГОРОД РОССОШЬ РОССОШАНСКОГО МУНИЦИПАЛЬНОГО РАЙОНА ВОРОНЕЖСКОЙ ОБЛАСТИ**

I. Линия прохождения границы городского поселения - город Россошь по смежеству с Новопостояловским сельским поселением

От точки стыка 27282336 границ городского поселения – город Россошь и Новопостояловского, Архиповского сельских поселений линия границы идет в юго-восточном направлении по реке Россошь до точки 27294709.

От точки 27294709 линия границы идет в юго-западном направлении по реке Россошь, затем по древесно-кустарниковой растительности вдоль реки Россошь до точки 27882727002.

От точки 27882727002 линия границы идет в юго-восточном направлении по северной стороне приусадебных земельных участков по переулку Приречный города Россошь, затем по древесно-кустарниковой растительности до точки 27882727007.

От точки 27882727007 линия границы идет в общем юго-западном направлении по грунтовой дороге вдоль восточной стороны приусадебных земельных участков по переулку Приречный города Россошь, затем обходит земельный участок, занимаемый объектом газоснабжения по северной, восточной и южной границам, далее по лесной полосе до точки 27294739.

От точки 27294739 линия границы идет в юго-восточном направлении по автомобильной дороге вдоль приусадебных земельных участков по улице Бородина города Россошь, далее пересекает автомобильную дорогу «Белгород – Павловск» (через Корочу, Алексеевку, Россошь) до точки 27294739002.

От точки 27294739002 линия границы идет в северо-восточном направлении по восточной стороне полосы отвода автомобильной дороги «Белгород – Павловск» (через Корочу, Алексеевку, Россошь) до точки 27294739005.

От точки 27294739005 линия границы идет в юго-восточном направлении по южной стороне лесной полосы, затем по сельскохозяйственным угодьям до точки 27294739009.

От точки 27294739009 линия границы идет в северо-восточном направлении по южной стороне лесной полосы, затем по западной стороне полосы отвода Юго-Восточной железной дороги до точки 27294739016.

От точки 27294739016 линия границы в юго-восточном направлении пересекает Юго-Восточную железную дорогу, далее идет по восточной стороне полосы отвода Юго-Восточной железной дороги, затем по лесной полосе, далее по сельскохозяйственным угодьям, затем по сельскохозяйственным угодьям вдоль балки до точки 27294739029.

От точки 27294739029 линия границы идет в общем юго-западном направлении по сельскохозяйственным угодьям вдоль западной стороны приусадебных земельных участков хутора Херсонский до точки 27294739036.

От точки 27294739036 линия границы идет в южном направлении по сельскохозяйственным угодьям, затем пересекает автомобильную дорогу «Россошь – Нижний Карabut» до точки 2729476901.

От точки 2729476901 линия границы идет в юго-западном направлении по восточной стороне автомобильной дороги «Россошь – Нижний Карabut» до точки 27294771.

От точки 27294771 линия границы идет в восточном направлении по грунтовой дороге вдоль северной стороны приусадебных земельных участков города Россошь, затем по северной стороне лесной полосы до точки 27294772.

От точки 27294772 линия границы идет в юго-восточном направлении по северной стороне лесной полосы до точки 27294773.

От точки 27294773 линия границы идет в южном направлении по полевой дороге, затем по восточной стороне лесной полосы, далее по полевой дороге восточнее территории, занимаемой птицефабрикой, затем по полевой дороге до точки 27294777.

От точки 27294777 линия границы идет в северо-восточном направлении по автомобильной дороге, затем по северной стороне производственной площадки до точки стыка 2728374305 границ городского поселения – город Россошь и Новопостояловского, Евстратовского сельских поселений.

Протяженность границы городского поселения - город Россошь по смежеству с Новопостояловским сельским поселением составляет 11893,5 м.

II. Линия прохождения границы городского поселения - город Россошь по смежеству с Евстратовским сельским поселением

От точки стыка 2728374305 границ городского поселения – город Россошь и Евстратовского, Новопостояловского сельских поселений линия гра-

ницы идет в юго-восточном направлении по восточной стороне производственной площадки, далее по балке до точки 27294780.

От точки 27294780 линия границы идет в юго-западном направлении по сельскохозяйственным угодьям вдоль южной стороны балки до точки 27294783.

От точки 27294783 линия границы идет в северо-западном направлении по северной стороне лесной полосы до точки 2729478501.

От точки 2729478501 линия границы идет в юго-западном направлении по лесной полосе, затем по сельскохозяйственным угодьям до точки 27294787.

От точки 27294787 линия границы идет в юго-восточном направлении по сельскохозяйственным угодьям вдоль автомобильной дороги до точки 27294798020.

От точки 27294798020 линия границы идет в восточном направлении по южной стороне лесной полосы до точки 27294798015.

От точки 27294798015 линия границы идет в юго-западном направлении по сельскохозяйственным угодьям до точки 27294798014.

От точки 27294798014 линия границы идет в юго-восточном направлении по сельскохозяйственным угодьям, далее по лесной полосе, затем по северной стороне лесной полосы до точки 27294798010.

От точки 27294798010 линия границы в юго-западном направлении пересекает полевую дорогу, далее идет по западной стороне балки Куцый Яр до точки 27294798002.

От точки 27294798002 линия границы идет в юго-восточном направлении по балке Куцый Яр, далее по восточной стороне автомобильной дороги вдоль балки до точки 272948470118.

От точки 272948470118 линия границы идет в юго-западном направлении по восточной стороне автомобильной дороги, далее пересекает автомобильную дорогу к полигону бытовых отходов, затем снова по восточной стороне автомобильной дороги до точки 272948470105.

От точки 272948470105 линия границы идет в юго-восточном направлении по восточной стороне автомобильной дороги, далее по северной стороне полосы отвода подъездной железной дороги к железнодорожной станции «Калитва» до точки 272948470091.

От точки 272948470091 линия границы идет в северо-восточном направлении по северной стороне полосы отвода подъездной железной дороги к железнодорожной станции «Калитва» до точки 272948470082.

От точки 272948470082 линия границы идет в юго-восточном направлении по восточной стороне полосы отвода подъездной железной дороги к железнодорожной станции «Калитва», далее по северной стороне территории железнодорожной станции «Калитва», затем пересекает автомобильную дорогу от автомобильной дороги Богучар-Старая Калитва-Россошь до хутора Пинчук, затем снова по северной стороне территории железнодорожной станции «Калитва» до точки 272948470006.

От точки 272948470006 линия границы идет в юго-западном направлении по восточной стороне территории железнодорожной станции «Калитва» до точки 272948470004.

От точки 272948470004 линия границы идет в северо-западном направлении по заболоченной местности, пересекает осушительный канал, далее снова по заболоченной местности, затем по древесно-кустарниковой растительности вдоль южной стороны территории железнодорожной станции «Калитва» до точки 27294847.

От точки 27294847 линия границы идет в юго-западном направлении по автомобильной дороге от автомобильной дороги Богучар-Старая Калитва-Россошь до хутора Пинчук, затем пересекает автомобильную дорогу Богучар-Старая Калитва-Россошь до точки 27295025008.

От точки 27295025008 линия границы идет северо-западном направлении по северной стороне лесных насаждений, далее по северной стороне лесной полосы, пересекает грунтовую дорогу, затем по северной стороне лесной полосы, далее по лесной полосе до точки 27295025005.

От точки 27295025005 линия границы идет в западном направлении по лесной полосе до точки 27295025004.

От точки 27295025004 линия границы идет в южном направлении по лесной стороне, затем пересекает грунтовую дорогу, далее вновь по лесной полосе до точки 27295025003.

От точки 27295025003 линия границы идет в западном направлении по лесной полосе, далее по южной стороне лесной полосы до точки 27295025.

От точки 27295025 линия границы идет в южном направлении по восточной стороне лесной полосы, затем идет по грунтовой дороге, далее огибает территорию производственной зоны, затем по восточной стороне лесной полосы, далее пересекает грунтовую дорогу до точки 27295024.

От точки 27295024 линия границы идет в северо-западном направлении по грунтовой дороге до точки 27295021010.

От точки 27295021010 линия границы идет в общем южном направлении по грунтовой дороге вдоль лесных насаждений до точки 27295021001.

От точки 27295021001 линия границы идет в северо-западном направлении по осушительному каналу вдоль восточной стороны лесных насаждений, далее по заболоченной местности вдоль осушительного канала, затем по восточной стороне лесных насаждений, далее по заболоченной местности вдоль восточной стороны лесных насаждений, затем по озеру, далее вновь по заболоченной местности вдоль восточной стороны лесных насаждений до точки 27294996.

От точки 27294996 линия границы идет в юго-западном направлении по заболоченной местности до точки 27294994.

От точки 27294994 линия границы идет в северо-западном направлении по заболоченной местности до точки 27294993.

От точки 27294993 линия границы идет в северо-восточном направлении по заболоченной местности до точки 27294992.

От точки 27294992 линия границы идет в северо-западном направлении по пойме реки Черная Калитва вдоль восточной стороны лесных насаждений до точки 2729498902.

От точки 2729498902 линия границы идет в юго-восточном направлении по древесно-кустарниковой растительности вдоль реки Черная Калитва до точки 2729498904.

От точки 2729498904 линия границы идет в юго-западном направлении по реке Черная Калитва до точки стыка 27294967046 границ городского поселения – город Россошь и Евстратовского, Морозовского сельских поселений.

Протяженность границы городского поселения - город Россошь по смежеству с Евстратовским сельским поселением составляет 22719,4 м.

III. Линия прохождения границы городского поселения город Россошь по смежеству с Морозовским сельским поселением

От точки стыка 27294967046 границ городского поселения - город Россошь и Морозовского, Евстратовского сельских поселений линия границы идет в юго-западном направлении по реке Черная Калитва, затем по правому берегу реки Черная Калитва до точки 27294967045.

От точки 27294967045 линия границы идет в северо-западном направлении по правому берегу реки Черная Калитва, затем по реке Черная Калитва, далее по правому берегу реки Черная Калитва, затем по реке Черная Калитва, далее по правому берегу реки Черная Калитва, затем по реке Черная Калитва, пересекает Юго-Восточную железную дорогу, далее по реке Черная Калитва до точки 2728436901.

От точки 2728436901 линия границы идет в юго-западном направлении по реке Черная Калитва до точки стыка 27284390 границ городского поселения – город Россошь и Морозовского, Подгоренского сельских поселений.

Протяженность границы городского поселения город Россошь по смежеству с Морозовским сельским поселением составляет 3850,9 м.

IV. Линия прохождения границы городского поселения - город Россошь по смежеству с Подгоренским сельским поселением

От точки стыка 27284390 границ городского поселения – город Россошь и Подгоренского, Морозовского сельских поселений линия границы идет в северо-западном направлении по реке Черная Калитва, затем по древесно-кустарниковой растительности, далее по заболоченной местности, затем по северной стороне болота Поплыватое, снова по заболоченной местности, далее по пойме реки Черная Калитва западнее земель лесного фонда (урочище Городская Сосна), затем по пойме реки Россошь до точки 27294926002.

От точки 27294926002 линия границы идет в юго-западном направлении по пойме реки Россошь до точки 27294926.

От точки 27294926 линия границы идет в общем северо-западном направлении по древесно-кустарниковой растительности вдоль реки Россошь,

затем по древесно-кустарниковой растительности, далее по пойме реки Черная Калитва до точки 27294896.

От точки 27294896 линия границы идет в юго-западном направлении по восточной стороне автомобильной дороги от города Россошь до села Подгорное до точки 27283808.

От точки 27283808 линия границы идет в общем северо-западном направлении по реке Черная Калитва, затем пересекает автомобильную дорогу от города Россошь до села Подгорное, далее вновь по реке Черная Калитва до точки 27294867.

От точки 27294867 линия границы идет в юго-западном направлении по реке Черная Калитва до точки стыка 27294858 границ городского поселения – город Россошь и Подгоренского, Архиповского сельских поселений.

Протяженность границы городского поселения - город Россошь по смежеству с Подгоренским сельским поселением составляет 8461,3 м.

V. Линия прохождения границы городского поселения - город Россошь по смежеству с Архиповским сельским поселением

От точки стыка 27294858 границ городского поселения – город Россошь и Архиповского, Подгоренских сельских поселений линия границы идет в северо-восточном направлении по реке Черная Калитва, далее по древесно-кустарниковой растительности вдоль автомобильной дороги Воронеж-Луганск, затем по восточной стороне полосы отвода автомобильной дороги Воронеж-Луганск до точки 2729485502.

От точки 2729485502 линия границы в общем западном направлении пересекает автомобильную дорогу Воронеж-Луганск, далее идет по пойме реки Черная Калитва вдоль южной стороны приусадебных земельных участков по улице Большевик города Россошь до точки 2729483704.

От точки 2729483704 линия границы идет в южном направлении по пойме реки Черная Калитва вдоль южной стороны приусадебных земельных участков по улице Большевик города Россошь до точки 2729483703.

От точки 2729483703 линия границы идет в западном направлении по пойме реки Черная Калитва вдоль южной стороны приусадебных земельных участков по улице Большевик города Россошь до точки 2729483702.

От точки 2729483702 линия границы идет в северо-восточном направлении по пойме реки Черная Калитва вдоль южной стороны приусадебных земельных участков по улице Большевик города Россошь до точки 2729483701.

От точки 2729483701 линия границы идет в северо-западном направлении по пойме реки Черная Калитва вдоль южной стороны приусадебных земельных участков по улице Большевик города Россошь, далее по пойме реки Черная Калитва, затем по реке Черная Калитва до точки 27283736.

От точки 27283736 линия границы идет в северо-восточном направлении по реке Черная Калитва, пересекает автомобильную дорогу «Воронеж – Луганск» - п. свх. «Россошанский», далее снова по реке Черная Калитва до точки 27294825.

От точки 27294825 линия границы идет в северо-западном направлении по реке Черная Калитва, далее по древесно-кустарниковой растительности вдоль реки Черная Калитва, затем по осушительному каналу, далее по заболоченной местности вдоль осушительного канала до точки 27294682019.

От точки 27294682019 линия границы идет в северо-восточном направлении по заболоченной местности вдоль осушительного канала, далее по осушительному каналу до точки 27294682013.

От точки 27294682013 линия границы идет в юго-восточном направлении по южной стороне автомобильной дороги Белгород-Павловск (через Корочу, Алексеевку, Россошь) до точки 27294682012.

От точки 27294682012 линия границы в северо-восточном направлении пересекает автомобильную дорогу Белгород-Павловск (через Корочу, Алексеевку, Россошь), далее идет по западной стороне территории производственной площадки, затем по южной стороне полосы отвода Юго-Восточной железной дороги, пересекает Юго-Восточную железную дорогу, далее по северной стороне полосы отвода Юго-Восточной железной дороги, затем по лесной полосе вдоль Юго-Восточной железной дороги до точки 27294682002.

От точки 27294682002 линия границы идет в юго-восточном направлении по лесной полосе вдоль Юго-Восточной железной дороги до точки 27294682.

От точки 27294682 линия границы идет в северо-восточном направлении по сельскохозяйственным угодьям до точки 27294681.

От точки 27294681 линия границы идет в юго-восточном направлении по краю лесной полосы до точки 27294680.

От точки 27294680 линия границы идет в северо-западном направлении по восточной стороне лесной полосы до точки 27294679.

От точки 27294679 линия границы идет в северо-восточном направлении по грунтовой дороге, затем пересекает автомобильную дорогу Воронеж-Луганск до точки 27294673014.

От точки 27294673014 линия границы идет в северо-западном направлении по восточной стороне полосы отвода автомобильной дороги Воронеж-Луганск до точки 27294673009.

От точки 27294673009 линия границы в северо-восточном направлении пересекает лесную полосу, затем идет по сельскохозяйственным угодьям, пересекает балку Рыбинский Яр, далее по южной стороне лесной полосы, пересекает лесную полосу, затем по сельскохозяйственным угодьям до точки 27294673.

От точки 27294673 линия границы идет в северо-западном направлении по западной стороне лесной полосы, далее по сельскохозяйственным угодьям до точки 27294675.

От точки 27294675 линия границы идет в северо-восточном направлении по южной стороне лесной полосы, далее по южной стороне лесной полосы вдоль северной стороны садоводческого товарищества «Химик-2», затем по грунтовой дороге вдоль северной стороны садоводческого товарищества

«Химик-2», далее по балке, затем по древесно-кустарниковой растительности до точки стыка 27282336 границ городского поселения – город Россошь и Архиповского, Новопостояловского сельских поселений.

Протяженность границы городского поселения - город Россошь по смежеству с Архиповским сельским поселением составляет 12526,8 м.

Общая протяженность границ городского поселения - город Россошь составляет 59451,9 м.

## **ТЕКСТОВОЕ ОПИСАНИЕ ГРАНИЦ АЛЕЙНИКОВСКОГО СЕЛЬСКОГО ПОСЕЛЕНИЯ РОССОШАНСКОГО МУНИЦИПАЛЬНОГО РАЙОНА ВОРОНЕЖСКОЙ ОБЛАСТИ**

I. Линия прохождения границы Алейниковского сельского поселения по смежеству с Поповским сельским поселением

От точки стыка 27281798 границ Алейниковского, Поповского и Новопостояловского сельских поселений линия границы идет в северо-восточном направлении по южной стороне лесной полосы, далее по сельскохозяйственным угодьям, затем снова по южной стороне лесной полосы, далее по лесной полосе, затем по балке Липов Яр до точки 27281660.

От точки 27281660 линия границы идет в общем юго-восточном направлении по южной стороне балки Водяной Яр до точки 27293743.

От точки 27293743 линия границы идет в северо-восточном направлении по балке Водяной Яр, пересекает лесную полосу, затем снова по балке Водяной Яр до точки 27281570.

От точки 27281570 линия границы идет в северо-восточном направлении по балке Водяной Яр, затем по балке Водяной Яр вдоль южной стороны садоводческого товарищества до точки 27281395.

От точки 27281395 линия границы идет в северо-западном направлении по балке Водяной Яр вдоль восточной стороны садоводческого товарищества, затем по сельскохозяйственным угодьям, далее по грунтовой дороге вдоль западной стороны лесной полосы до точки 27281291.

От точки 27281291 линия границы идет в северо-восточном направлении по северной стороне лесной полосы, далее по южной стороне лесной полосы до точки 27281252.

От точки 27281252 линия границы идет в юго-восточном направлении по западной стороне лесной полосы, пересекает грунтовую дорогу, затем по западной стороне лесной полосы вдоль автомобильной дороги «Россошь – Нижний Карабут» - х. Водяное до точки 27293717.

От точки 27293717 линия границы идет в общем северо-восточном направлении по восточной стороне лесной полосы, затем по лесной полосе, пересекает полевую дорогу, далее по землям лесного фонда (между урочищем Высокое и урочищем Церковное), затем по южной стороне земель лесного фонда (урочище Высокое) до точки 27293697.



От точки 27293697 линия границы идет в северном направлении по восточной стороне земель лесного фонда (урочище Высокое) до точки стыка 53200 границ Алейниковского, Поповского сельских поселений и Подгоренского муниципального района.

Протяженность границы Алейниковского сельского поселения по смежеству с Поповским сельским поселением составляет 14655,8 м.

II. Линия прохождения границы Алейниковского сельского поселения по смежеству с Подгоренским муниципальным районом

От точки стыка 53200 границ Алейниковского, Поповского сельских поселений и Подгоренского муниципального района линия границы идет в восточном направлении по древесно-кустарниковой растительности, затем по сельскохозяйственным угодьям, далее по древесно-кустарниковой растительности, по сельскохозяйственным угодьям до точки 53202.

От точки 53202 линия границы идет в юго-восточном направлении по сельскохозяйственным угодьям, затем по лесной полосе до точки 53204.

От точки 53204 линия границы идет в юго-западном направлении по лесной полосе, затем по балке до точки 53206.

От точки 53206 линия границы идет в юго-восточном направлении по балке до точки 53207.

От точки 53207 линия границы идет в северо-восточном направлении по балке, затем по южной стороне лесной полосы до точки 53213.

От точки 53213 линия границы идет в юго-восточном направлении по лесной полосе до точки 53218.

От точки 53218 линия границы идет в юго-западном направлении по древесно-кустарниковой растительности, пересекает балку Бабаков Яр, затем по западной стороне лесной полосы, снова пересекает балку Бабаков Яр, далее по западной стороне лесной полосы, по балке до точки 53223.

От точки 53223 линия границы идет в северо-восточном направлении по балке, затем по южной стороне лесной полосы, по сельскохозяйственным угодьям, по северной стороне земель лесного фонда (урочище Медвежье), по южной стороне лесной полосы, пересекает балку Семейский Яр, по сельскохозяйственным угодьям, пересекает балку, далее по южной стороне лесной полосы, затем по восточной стороне лесной полосы, снова по южной стороне лесной полосы до точки 53234.

От точки 53234 линия границы идет в юго-восточном направлении по древесно-кустарниковой растительности до точки 53236.

От точки 53236 линия границы идет в северо-восточном направлении по восточной стороне лесной полосы до точки 53238.

От точки 53238 линия границы идет в северо-западном направлении по сельскохозяйственным угодьям, затем по западной стороне земель лесного фонда (урочище Коловерть) до точки 53240.

От точки 53240 линия границы идет в юго-восточном направлении по северной стороне земель лесного фонда (урочище Коловерть) до точки 53241.

От точки 53241 линия границы идет в северо-восточном направлении по северной стороне земель лесного фонда (урочище Коловерть) до точки 53244.

От точки 53244 линия границы идет в юго-восточном направлении по северной стороне земель лесного фонда (урочище Коловерть), далее по древесно-кустарниковой растительности, затем по озеру до точки стыка 55000 границ Алейниковского сельского поселения, Подгоренского и Павловского муниципальных районов.

Протяженность границы Алейниковского сельского поселения по смежеству с Подгоренским муниципальным районом составляет 17170,9 м.

III. Линия прохождения границы Алейниковского сельского поселения по смежеству с Павловским муниципальным районом

От точки стыка 55000 границ Алейниковского сельского поселения, Подгоренского и Павловского муниципальных районов линия границы идет в общем юго-восточном направлении по середине озера, затем по древесно-кустарниковой растительности, далее по середине реки Дон до точки стыка 27293773 границ Алейниковского, Старокалитвенского сельских поселений и Павловского муниципального района.

Протяженность границы Алейниковского сельского поселения по смежеству с Павловским муниципальным районом составляет 7821,7 м.

IV. Линия прохождения границы Алейниковского сельского поселения по смежеству со Старокалитвенским сельским поселением

От точки стыка 27293773 границ Алейниковского, Старокалитвенского сельских поселений и Павловского муниципального района линия границы идет в юго-западном направлении по реке Дон, затем по южной стороне земель лесного фонда (урочище Карабутский Лужок) до точки 27293775.

От точки 27293775 линия границы идет в северо-западном направлении по южной стороне земель лесного фонда (урочище Карабутский Лужок), затем по балке до точки 27281879.

От точки 27281879 линия границы идет в юго-западном направлении по балке до точки 27281926.

От точки 27281926 линия границы идет в юго-восточном направлении по балке до точки 27282061.

От точки 27282061 линия границы идет в юго-западном направлении по балке, затем по лесному массиву, далее по древесно-кустарниковой растительности до точки 27282237.

От точки 27282237 линия границы идет в северо-западном направлении по древесно-кустарниковой растительности до точки 27282223.

От точки 27282223 линия границы идет в юго-западном направлении по сельскохозяйственным угодьям, далее по балке Тупка до точки 27282339.

От точки 27282339 линия границы идет в северо-западном направлении по балке Тупка, затем по сельскохозяйственным угодьям, далее снова по балке Тупка до точки 27282181.

От точки 27282181 линия границы идет в юго-западном направлении по балке Тупка, по полевой дороге до точки 2728221501.

От точки 2728221501 линия границы идет в северо-западном направлении по северной стороне земель лесного фонда (урочище Большое Мышинское) до точки 27282208.

От точки 27282208 линия границы идет в юго-западном направлении по северной и западной сторонам земель лесного фонда (урочище Большое Мышинское) до точки 27282643001.

От точки 27282643001 линия границы идет в западном направлении по южной стороне лесной полосы, по сельскохозяйственным угодьям, далее по северной стороне лесной полосы, затем по южной стороне лесной полосы, далее по сельскохозяйственным угодьям до точки 27293790.

От точки 27293790 линия границы идет в юго-западном направлении по сельскохозяйственным угодьям, далее по западной стороне лесной полосы, затем по лесной полосе, по сельскохозяйственным угодьям до точки 27293802.

От точки 27293802 линия границы идет в северо-западном направлении по южной стороне лесной полосы, затем по лесной полосе, далее по южной стороне лесной полосы, пересекает лесную полосу до точки 27293799.

От точки 27293799 линия границы идет в юго-западном направлении по балке Зрубьянский Яр до точки 27293805004.

От точки 27293805004 линия границы идет в северо-западном направлении по балке Зрубьянский Яр, по восточной стороне земель лесного фонда (урочище Большой Сруб) до точки 2729379502.

От точки 2729379502 линия границы идет в юго-западном направлении по северной стороне земель лесного фонда (урочище Большой Сруб), затем по сельскохозяйственным угодьям до точки 27293795.

От точки 27293795 линия границы идет в северо-западном направлении по сельскохозяйственным угодьям вдоль северной стороны лесной полосы, затем по северной стороне лесной полосы, далее по балке Убич вдоль северной стороны лесной полосы до точки 27283443.

От точки 27283443 линия границы идет в юго-западном направлении по балке Убич, далее по лесной полосе, затем по северной стороне лесной полосы, снова по лесной полосе до точки 27283453.

От точки 27283453 линия границы идет в северо-западном направлении по лесной полосе, затем по балке Убич вдоль северной стороны лесной полосы до точки 27293793.

От точки 27293793 линия границы идет в юго-западном направлении по балке Убич, по лесной полосе, затем по западной стороне лесной полосы, далее снова по лесной полосе, по сельскохозяйственным угодьям, пересекает лесную полосу, затем по восточной стороне лесной полосы, по сельскохозяйственным угодьям, далее по сельскохозяйственным угодьям вдоль восточной стороны лесной полосы до точки стыка 27283843 границ Алейниковского, Старокалитвенского и Евстратовского сельских поселений.

Протяженность границы Алейниковского сельского поселения по смежеству со Старокалитвенским сельским поселением составляет 21975,2 м.

V. Линия прохождения границы Алейниковского сельского поселения по смежеству с Евстратовским сельским поселением

От точки стыка 27283843 границ Алейниковского, Старокалитвенского и Евстратовского сельских поселений линия границы в юго-западном направлении пересекает лесную полосу, затем идет по лесной полосе, далее по северной стороне лесной полосы, по сельскохозяйственным угодьям вдоль северной стороны лесной полосы, пересекает лесную полосу, далее по южной стороне лесной полосы до точки 27283929.

От точки 27283929 линия границы в северо-западном направлении пересекает грунтовую дорогу, затем идет по восточной стороне пруда до точки 27283929002.

От точки 27283929002 линия границы идет в юго-западном направлении по плотине пруда до точки 27283929004.

От точки 27283929004 линия границы идет в северо-западном направлении по западной стороне пруда до точки 27283929006.

От точки 27283929006 линия границы идет в северо-восточном направлении по западной стороне пруда до точки 27283929011.

От точки 27283929011 линия границы идет в юго-западном направлении по балке, затем по южной стороне лесной полосы, по сельскохозяйственным угодьям вдоль южной стороны лесной полосы, далее по южной стороне лесной полосы, по лесной полосе, по балке Бабка до точки 27283670.

От точки 27283670 линия границы идет в юго-восточном направлении по балке Бабка, затем по лесной полосе до точки 27283884.

От точки 27283884 линия границы идет в юго-западном направлении по южной стороне лесной полосы, затем по плотине пруда до точки 2728389003.

От точки 2728389003 линия границы идет в северо-западном направлении по западной стороне пруда до точки 2728389005.

От точки 2728389005 линия границы идет в юго-западном направлении по древесно-кустарниковой растительности, затем по южной стороне лесной полосы до точки 27283937.

От точки 27283937 линия границы идет в северном направлении по лесной полосе до точки 27283725.

От точки 27283725 линия границы идет в северо-западном направлении по лесной полосе, затем по балке Шурубьев Яр до точки 27283686.

От точки 27283686 линия границы идет в юго-западном направлении по балке Шурубьев Яр, затем по южной стороне лесной полосы до точки стыка 27283698 границ Алейниковского, Новопостояловского и Евстратовского сельских поселений.

Протяженность границы Алейниковского сельского поселения по смежеству с Евстратовским сельским поселением составляет 14490 м.

VI. Линия прохождения границы Алейниковского сельского поселения по смежеству с Новопостояловским сельским поселением

От точки стыка 27283698 границ Алейниковского, Новопостояловского и Евстратовского сельских поселений линия границы в северо-западном направлении пересекает лесную полосу, затем идет по сельскохозяйственным угодьям, по восточной стороне лесной полосы вдоль западной стороны садоводческого товарищества, пересекает балку, затем по лесной полосе до точки 27282637001.

От точки 27282637001 линия границы идет в северо-восточном направлении по южной стороне автомобильной дороги Россошь - Нижний Карабут до точки 27282637014.

От точки 27282637014 линия границы в северо-западном направлении пересекает автомобильную дорогу Россошь - Нижний Карабут, затем идет по восточной стороне лесной полосы вдоль западной стороны садоводческого товарищества, далее пересекает овраг до точки 27282637024.

От точки 27282637024 линия границы идет в северо-восточном направлении по западной стороне оврага, затем по лесной полосе до точки 27282637030.

От точки 27282637030 линия границы идет в северном направлении по восточной стороне лесной полосы вдоль западной стороны садоводческого товарищества, затем по балке Болтов Яр до точки 27293753.

От точки 27293753 линия границы идет в юго-восточном направлении по сельскохозяйственным угодьям до точки 27281936.

От точки 27281936 линия границы идет в северо-восточном направлении по сельскохозяйственным угодьям до точки стыка 27281798 границ Алейниковского, Поповского и Новопостояловского сельских поселений.

Протяженность границы Алейниковского сельского поселения по смежеству с Новопостояловским сельским поселением составляет 9267,4 м.

Общая протяженность границ Алейниковского сельского поселения составляет 85381 м.

## **ТЕКСТОВОЕ ОПИСАНИЕ ГРАНИЦ АЛЕКСАНДРОВСКОГО СЕЛЬСКОГО ПОСЕЛЕНИЯ РОССОШАНСКОГО МУНИЦИПАЛЬНОГО РАЙОНА ВОРОНЕЖСКОЙ ОБЛАСТИ**

I. Линия прохождения границы Александровского сельского поселения по смежеству с Шекаловским сельским поселением

От точки стыка 69045 границ Александровского, Шекаловского сельских поселений и Белгородского области линия границы идет в северо-восточном направлении по сельскохозяйственным угодьям, затем по южной стороне лесной полосы до точки 27294349.

От точки 27294349 линия границы идет в южном направлении по восточной стороне лесной полосы до точки 27294359.

От точки 27294359 линия границы идет в северо-восточном направлении по южной стороне лесной полосы, пересекает балку Дудников Яр, затем по южной стороне лесной полосы, далее по сельскохозяйственным угодьям до точки 2729434501.

От точки 2729434501 линия границы идет в северном направлении по сельскохозяйственным угодьям, затем по восточной стороне лесной полосы, далее снова по сельскохозяйственным угодьям, затем по лесной полосе, по южной стороне лесной полосы до точки 27294288.

От точки 27294288 линия границы идет в общем южном направлении по западной стороне лесной полосы, затем по лесной полосе, далее по сельскохозяйственным угодьям, затем по древесно-кустарниковой растительности, далее снова по сельскохозяйственным угодьям до точки 27289991.

От точки 27289991 линия границы идет в северо-восточном направлении по сельскохозяйственным угодьям, затем по древесно-кустарниковой растительности, далее по западной стороне земель лесного фонда (урочище Фисенково) до точки 27289786.

От точки 27289786 линия границы идет в юго-восточном направлении по северной стороне земель лесного фонда (урочище Фисенково) до точки 27289834.

От точки 27289834 линия границы идет в юго-западном направлении по восточной стороне земель лесного фонда (урочище Фисенково) до точки 27289975.

От точки 27289975 линия границы идет в северо-восточном направлении по южной стороне лесной полосы, пересекает автомобильную дорогу «с. Александровка – х. Волкодав», затем по южной стороне лесной полосы, далее по северной стороне земель лесного фонда (урочище Хорунжее), затем по южной стороне лесной полосы, далее по сельскохозяйственным угодьям, затем по южной стороне лесной полосы, далее по северной границе лесных насаждений до точки стыка 27289873 границ Александровского, Шекаловского и Лизиновского сельских поселений.

Протяженность границы Александровского сельского поселения по смежеству с Шекаловским сельским поселением составляет 15586,6м.

II. Линия прохождения границы Александровского сельского поселения по смежеству с Лизиновским сельским поселением

От точки стыка 27289873 границ Александровского, Лизиновского и Шекаловского сельских поселений линия границы идет в северо-восточном направлении по северной границе лесных насаждений, затем по южной стороне лесной полосы, далее между двух лесных полос, пересекает автомобильную дорогу «Воронеж – Луганск» - Лизиновка – Александровка, затем по сельскохозяйственным угодьям до точки 27289824.

От точки 27289824 линия границы идет в юго-восточном направлении по восточной стороне лесной полосы, затем по лесной полосе, снова по восточной стороне лесной полосы, далее по южной стороне лесной полосы, пересекает балку, пересекает лесную полосу, затем по сельскохозяйственным

угодьям, далее по южной стороне лесной полосы до точки стыка 27294367006 границ Александровского, Лизиновского и Шрамовского сельских поселений.

Протяженность границы Александровского сельского поселения по смежеству с Лизиновским сельским поселением составляет 7055,1 м.

III. Линия прохождения границы Александровского сельского поселения по смежеству со Шрамовским сельским поселением

От точки стыка 27294367006 границ Александровского, Лизиновского и Шрамовского сельских поселений линия границы идет в юго-западном направлении по сельскохозяйственным угодьям, далее по южной стороне лесной полосы до точки 27294367.

От точки 27294367 линия границы идет в юго-восточном направлении по восточной стороне земель лесного фонда (урочище Курячье) до точки 2729437104.

От точки 2729437104 линия границы идет в юго-западном направлении по южной стороне земель лесного фонда (урочище Курячье) до точки 2729471.

От точки 2729471 линия границы идет в северо-западном направлении по западной стороне земель лесного фонда (урочище Курячье) до точки 27294368.

От точки 27294368 линия границы идет в юго-западном направлении по сельскохозяйственным угодьям, далее по оврагу Курячий до точки 27294372.

От точки 27294372 линия границы идет в юго-восточном направлении по оврагу Курячий, затем по сельскохозяйственным угодьям до точки 27294373.

От точки 27294373 линия границы идет в юго-западном направлении по оврагу Курячий, затем по сельскохозяйственным угодьям, вновь по оврагу Курячий до точки 27294374.

От точки 27294374 линия границы идет в юго-восточном направлении по оврагу Курячий, затем по восточной стороне лесной полосы до точки 27294376.

От точки 27294376 линия границы идет в юго-западном направлении по восточной стороне лесной полосы до точки 27294386013.

От точки 27294386013 линия границы идет в северо-западном направлении по краю лесной полосы до точки 27294386012.

От точки 27294386012 линия границы идет в юго-западном направлении по сельскохозяйственным угодьям, пересекает автомобильную дорогу «Воронеж – Луганск»- Шрамовка - Александровка, далее по балке Березняги, по восточной стороне лесной полосы, затем пересекает ложбину, по восточной стороне лесной полосы, по пойме реки Овчинная, затем по реке Овчинная, снова по пойме реки Овчинная до точки стыка 27291787 границ Александровского, Жилинского и Шрамовского сельских поселений.

Протяженность границы Александровского сельского поселения по смежеству со Шрамовским сельским поселением составляет 9223,6 м.

IV. Линия прохождения границы Александровского сельского поселения по смежеству с Жилинским сельским поселением

От точки стыка 27291787 границ Александровского, Жилинского и Шрамовского сельских поселений линия границы в юго-западном направлении пересекает реку Овчинная, затем идет по пойме реки Овчинная, далее по сельскохозяйственным угодьям, по балке Болотов Яр до точки 2729182901.

От точки 2729182901 линия границы идет в северо-западном направлении по балке Болотов Яр, далее по лесной полосе, затем по балке Березина, по сельскохозяйственным угодьям, далее пересекает балку Липовый Яр, по восточной стороне земель лесного фонда (урочище Мал. Липовое) до точки 27291561.

От точки 27291561 линия границы идет в юго-западном направлении по северной стороне земель лесного фонда (урочище Мал. Липовое) до точки 27291570.

От точки 27291570 линия границы идет в северо-западном направлении по северной стороне земель лесного фонда (урочище Мал. Липовое) до точки 27291486.

От точки 27291486 линия границы идет в юго-западном направлении по северной стороне земель лесного фонда (урочище Мал. Липовое) до точки 27291567.

От точки 27291567 линия границы идет в северо-западном направлении по южной стороне лесной полосы, пересекает автомобильную дорогу Александровка-Кривоносолово, снова по южной стороне лесной полосы, затем пересекает балку Гнилой Яр, далее по сельскохозяйственным угодьям вдоль южной стороны лесной полосы до точки стыка 27291502 границ Александровского, Жилинского и Кривоносоловского сельских поселений.

Протяженность границы Александровского сельского поселения по смежеству с Жилинским сельским поселением составляет 9561,7 м.

V. Линия прохождения границы Александровского сельского поселения по смежеству с Кривоносоловским сельским поселением

От точки стыка 27291502 границ Александровского, Жилинского и Кривоносоловского сельских поселений линия границы идет в северо-западном направлении по западной стороне лесной полосы, далее пересекает балку Сидоров Яр, затем по сельскохозяйственным угодьям, по западной стороне лесной полосы, снова по сельскохозяйственным угодьям, далее по восточной стороне лесной полосы, по южной стороне земель лесного фонда (урочище Акимова), затем по сельскохозяйственным угодьям до точки стыка 69041 границ Александровского, Кривоносоловского сельских поселений и Белгородской области.

Протяженность границы Александровского сельского поселения по смежеству с Кривоносоловским сельским поселением составляет 5856,3 м.



VI. Линия прохождения границы Александровского сельского поселения по смежеству с Белгородской областью

От точки стыка 69041 границ Александровского, Кривоносковского сельских поселений и Белгородской области линия границы идет в северо-восточном направлении по восточной стороне лесной полосы, затем пересекает балку, далее по восточной стороне лесной полосы, по сельскохозяйственным угодьям, затем по восточной стороне лесной полосы до точки стыка 69045 границ Александровского, Шекаловского сельских поселений и Белгородской области.

Протяженность границы Александровского сельского поселения по смежеству с Белгородской областью составляет 2072,5 м.

Общая протяженность границ Александровского сельского поселения составляет 49355,8 м.

### **ТЕКСТОВОЕ ОПИСАНИЕ ГРАНИЦ АРХИПОВСКОГО СЕЛЬСКОГО ПОСЕЛЕНИЯ РОССОШАНСКОГО МУНИЦИПАЛЬНОГО РАЙОНА ВОРОНЕЖСКОЙ ОБЛАСТИ**

I. Линия прохождения границы Архиповского сельского поселения по смежеству с Новопостояловским сельским поселением

От точки стыка 54605 границ Архиповского, Новопостояловского сельских поселений и Ольховатского муниципального района линия границы идет в юго-восточном направлении по лесной полосе вдоль восточной стороны полосы отвода автомобильной дороги Воронеж - Луганск, затем по краю лесной полосы до точки 54605013.

От точки 54605013 линия границы идет в северо-восточном направлении по южной стороне лесной полосы, по балке Немецкий Яр, снова по южной стороне лесной полосы, затем по лесной полосе, вновь по южной стороне лесной полосы до точки 27281915.

От точки 27281915 линия границы идет в юго-восточном направлении по восточной стороне лесной полосы, затем по балке, далее по лесной полосе, по балке Глубокий Яр, по пойме реки Россошь до точки стыка 27282336 границ Архиповского, Новопостояловского сельских поселений и городского поселения – город Россошь.

Протяженность границы Архиповского сельского поселения по смежеству с Новопостояловским сельским поселением составляет 8300,5 м.

II. Линия прохождения границы Архиповского сельского поселения по смежеству с городским поселением - город Россошь

От точки стыка 27282336 границ Архиповского, Новопостояловского сельских поселений и городского поселения – город Россошь линия границы идет в юго-западном направлении по древесно-кустарниковой растительности, далее по балке, по грунтовой дороге вдоль северной стороны садоводческого товарищества «Химик-2», по южной стороне лесной полосы вдоль се-

верной стороны садоводческого товарищества «Химик-2», затем по южной стороне лесной полосы до точки 27294675.

От точки 27294675 линия границы идет в юго-восточном направлении по сельскохозяйственным угодьям, затем по западной стороне лесной полосы до точки 27294673.

От точки 27294673 линия границы идет в юго-западном направлении по сельскохозяйственным угодьям, пересекает лесную полосу, далее по южной стороне лесной полосы, пересекает балку Рыбинский Яр, затем по сельскохозяйственным угодьям, пересекает лесную полосу до точки 27294673009.

От точки 27294673009 линия границы идет в юго-восточном направлении по восточной стороне полосы отвода автомобильной дороги Воронеж-Луганск до точки 27294673014.

От точки 27294673014 линия границы в юго-западном направлении пересекает автомобильную дорогу Воронеж-Луганск, затем идет по грунтовой дороге до точки 27294679.

От точки 27294679 линия границы идет в юго-восточном направлении по восточной стороне лесной полосы до точки 27294680.

От точки 27294680 линия границы идет в северо-западном направлении по краю лесной полосы до точки 27294681.

От точки 27294681 линия границы идет в юго-западном направлении по сельскохозяйственным угодьям до точки 27294682.

От точки 27294682 линия границы идет в северо-западном направлении по лесной полосе вдоль Юго-Восточной железной дороги до точки 27294682002.

От точки 27294682002 линия границы идет в юго-западном направлении по лесной полосе вдоль Юго-Восточной железной дороги, затем по северной стороне полосы отвода Юго-Восточной железной дороги, пересекает Юго-Восточную железную дорогу, далее по южной стороне полосы отвода Юго-Восточной железной дороги, по западной стороне территории производственной площадки, пересекает автомобильную дорогу Белгород - Павловск (через Корочу, Алексеевку, Россошь) до точки 27294682012.

От точки 27294682012 линия границы идет в северо-западном направлении по южной стороне автомобильной дороги Белгород - Павловск (через Корочу, Алексеевку, Россошь) до точки 27294682013.

От точки 27294682013 линия границы идет в юго-западном направлении по осушительному каналу, далее по заболоченной местности вдоль осушительного канала до точки 27294682019.

От точки 27294682019 линия границы идет в юго-восточном направлении по заболоченной местности вдоль осушительного канала, затем по осушительному каналу, далее по древесно-кустарниковой растительности вдоль реки Черная Калитва, по реке Черная Калитва до точки 27294825.

От точки 27294825 линия границы идет в юго-западном направлении по реке Черная Калитва, пересекает автомобильную дорогу «Воронеж – Лу-

ганск» - п. свх «Россошанский», далее снова по реке Черная Калитва до точки 27283736.

От точки 27283736 линия границы идет в юго-восточном направлении по реке Черная Калитва, затем по пойме реки Черная Калитва, далее по пойме реки Черная Калитва вдоль южной стороны приусадебных земельных участков по улице Большевик города Россошь до точки 2729483701.

От точки 2729483701 линия границы идет в юго-западном направлении по пойме реки Черная Калитва вдоль южной стороны приусадебных земельных участков по улице Большевик города Россошь до точки 2729483702.

От точки 2729483702 линия границы идет в восточном направлении по пойме реки Черная Калитва вдоль южной стороны приусадебных земельных участков по улице Большевик города Россошь до точки 2729483703.

От точки 2729483703 линия границы идет в северном направлении по пойме реки Черная Калитва вдоль южной стороны приусадебных земельных участков по улице Большевик города Россошь до точки 2729483704.

От точки 2729483704 линия границы идет в общем восточном направлении по пойме реки Черная Калитва вдоль южной стороны приусадебных земельных участков по улице Большевик города Россошь, пересекает автомобильную дорогу Воронеж-Луганск до точки 2729485502.

От точки 2729485502 линия границы идет в юго-западном направлении по восточной стороне полосы отвода автомобильной дороги Воронеж-Луганск, затем по древесно-кустарниковой растительности вдоль автомобильной дороги Воронеж-Луганск, далее по реке Черная Калитва до точки стыка 27294858 границ Архиповского, Подгоренского сельских поселений и городского поселения – город Россошь.

Протяженность границы Архиповского сельского поселения по смежеству с городским поселением - город Россошь составляет 12526,8 м.

III. Линия прохождения границы Архиповского сельского поселения по смежеству с Подгоренским сельским поселением

От точки стыка 27294858 границ Архиповского, Подгоренского сельских поселений и городского поселения – город Россошь линия границы идет в общем юго-западном направлении по реке Черная Калитва, пересекает автомобильную дорогу Воронеж-Луганск, вновь по реке Черная Калитва, затем по древесно-кустарниковой растительности, далее по балке яр Крутик до точки 27293823.

От точки 27293823 линия границы идет в юго-восточном направлении по балке яр Крутик, по восточной стороне фруктового сада, затем по западной стороне лесной полосы до точки 27293832.

От точки 27293832 линия границы идет в юго-западном направлении по северной стороне лесной полосы вдоль автомобильной дороги Россошь-Старобельск до точки 2729383604.

От точки 2729383604 линия границы в юго-восточном направлении пересекает лесную полосу, затем пересекает автомобильную дорогу Россошь-Старобельск, вновь пересекает лесную полосу, далее идет по сельскохозяйст-

венным угодьям, пересекает балку Скаженный Яр, по восточной стороне лесной полосы до точки 2728482602.

От точки 2728482602 линия границы идет в юго-западном направлении по северной стороне лесной полосы до точки 2728482601.

От точки 2728482601 линия границы идет в юго-восточном направлении по западной стороне лесной полосы вдоль восточной стороны фруктового сада, затем пересекает лесную полосу до точки стыка 27284975 границ Архиповского, Подгоренского и Лизиновского сельских поселений.

Протяженность границы Архиповского сельского поселения по смежеству с Подгоренским сельским поселением 8417,8 м.

IV. Линия прохождения границы Архиповского сельского поселения по смежеству с Лизиновским сельским поселением

От точки стыка 27284975 границ Архиповского, Лизиновского и Подгоренского сельских поселений линия границы идет в юго-западном направлении по южной стороне лесной полосы до точки 27284983.

От точки 27284983 линия границы идет в юго-восточном направлении по сельскохозяйственным угодьям, пересекает полевою дорогу, затем снова по сельскохозяйственным угодьям до точки 27285370.

От точки 27285370 линия границы идет в юго-западном направлении по сельскохозяйственным угодьям, затем по балке, далее по северной стороне лесного массива, затем по южной стороне земель лесного фонда (урочище Три Стенки), далее по сельскохозяйственным угодьям, затем по балке Старунов Яр, далее снова по сельскохозяйственным угодьям до точки 27286035.

От точки 27286035 линия границы идет в северо-западном направлении по восточной стороне лесной полосы, затем по балке Перевальный Яр до точки 27285403.

От точки 27285403 линия границы идет в северо-восточном направлении по балке Перевальный Яр, затем по сельскохозяйственным угодьям, далее по балке Перевальный Яр, снова по сельскохозяйственным угодьям, затем по восточной стороне лесной полосы, вновь по сельскохозяйственным угодьям, пересекает лесную полосу, далее пересекает автомобильную дорогу «Россошь – Старобельск», снова пересекает лесную полосу до точки 27293861012.

От точки 27293861012 линия границы идет в северо-западном направлении по северной стороне лесной полосы до точки 27293861010.

От точки 27293861010 линия границы идет в юго-западном направлении по лесной полосе вдоль северной стороны автомобильной дороги «Россошь – Старобельск» до точки стыка 54546 границ Архиповского, Лизиновского сельских поселений и Ольховатского муниципального района.

Протяженность границы Архиповского сельского поселения по смежеству с Лизиновским сельским поселением составляет 11630,4 м.

V. Линия прохождения границы Архиповского сельского поселения по смежеству с Ольховатским муниципальным районом

От точки стыка 54546 границ Архиповского, Лизиновского сельских поселений и Ольховатского муниципального района линия границы идет в северо-восточном направлении по восточной стороне лесной полосы, по сельскохозяйственным угодьям, по восточной стороне урочища Остапов Лес, снова по восточной стороне лесной полосы, по сельскохозяйственным угодьям, по восточной стороне лесной полосы и далее по балке до точки 54560.

От точки 54560 линия границы идет в северо-восточном направлении по балке, пересекает лесную полосу, по сельскохозяйственным угодьям, снова пересекает лесную полосу, затем по сельскохозяйственным угодьям до точки 54563.

От точки 54563 линия границы в северо-восточном направлении пересекает балку, далее идет по сельскохозяйственным угодьям, затем по лесной полосе до точки 54570.

От точки 54570 линия границы в северо-восточном направлении пересекает автомобильную дорогу сл. Шапошниковка - с. Архиповка, далее идет по сельскохозяйственным угодьям, пересекает реку Черная Калитва, снова по сельскохозяйственным угодьям, по древесно-кустарниковой растительности, пересекает автомобильную дорогу Белгород - Павловск (через Корочу, Алексеевку, Россошь), затем по восточной стороне древесно-кустарниковой растительности, пересекает железную дорогу, по восточной стороне земель лесного фонда (урочище Сосна) и далее по сельскохозяйственным угодьям до точки 54577.

От точки 54577 линия границы идет в северном направлении по сельскохозяйственным угодьям до точки 54579.

От точки 54579 линия границы идет в северо-западном направлении по сельскохозяйственным угодьям до точки 54582.

От точки 54582 линия границы идет в северо-восточном направлении по восточной стороне лесной полосы, затем по сельскохозяйственным угодьям до точки 54590.

От точки 54590 линия границы идет в северо-восточном направлении по южной стороне лесной полосы, затем по южной стороне лесного массива, снова по южной стороне лесной полосы и далее по балке Мохов Яр до точки стыка 18321336 границ Архиповского сельского поселения Россошанского муниципального района и Лисичанского, Шапошниковского сельских поселений Ольховатского муниципального района.

От точки стыка 18321336 линия границы идет в северо-восточном направлении по балке Мохов Яр, по южной стороне лесной полосы, по сельскохозяйственным угодьям, пересекает балку Скаженный Яр, по южной стороне лесной полосы и далее пересекает автомобильную дорогу Воронеж - Луганск до точки стыка 54605 границ Архиповского, Новопостояловского сельских поселений и Ольховатского муниципального района.

Протяженность границы Архиповского сельского поселения по смежеству с Ольховатским муниципальным районом составляет 19629,4 м.

Общая протяженность границ Архиповского сельского поселения составляет 60504,9 м.

**ТЕКСТОВОЕ ОПИСАНИЕ  
ГРАНИЦ ЕВСТРАТОВСКОГО СЕЛЬСКОГО ПОСЕЛЕНИЯ  
РОССОШАНСКОГО МУНИЦИПАЛЬНОГО РАЙОНА  
ВОРОНЕЖСКОЙ ОБЛАСТИ**

I. Линия прохождения границы Евстратовского сельского поселения по смежеству с Новопостояловским сельским поселением

От точки стыка 2728374305 границ Евстратовского, Новопостояловского сельских поселений и городского поселения – город Россошь линия границы идет в юго-восточном направлении по древесно-кустарниковой растительности, затем пересекает карьер Малоедовского месторождения до точки 27283743.

От точки 27283743 линия границы идет в южном направлении по восточной стороне карьера Малоедовского месторождения до точки 27283752.

От точки 27283752 линия границы идет в восточном направлении по балке, затем пересекает автомобильную дорогу, далее по сельскохозяйственным угодьям до точки 27283755.

От точки 27283755 линия границ идет в южном направлении по сельскохозяйственным угодьям до точки 27283814.

От точки 27283814 линия границы идет в северо-восточном направлении по полевой дороге до точки 27283809.

От точки 27283809 линия границы идет в юго-восточном направлении по полевой дороге, затем по балке Куцый Яр, пересекает полевую дорогу, далее снова по балке Куцый Яр до точки 27283847.

От точки 27283847 линия границы идет в северо-восточном направлении по балке Куцый Яр, затем по восточной стороне лесной полосы, далее по сельскохозяйственным угодьям, затем по южной стороне лесной полосы до точки стыка 27283698 границ Евстратовского, Новопостояловского и Алейниковского сельских поселений.

Протяженность границы Евстратовского сельского поселения по смежеству с Новопостояловским сельским поселением составляет 5012,7 м.

II. Линия прохождения границы Евстратовского сельского поселения по смежеству с Алейниковским сельским поселением

От точки стыка 27283698 границы Евстратовского, Новопостояловского и Алейниковского сельских поселений линия границы идет в северо-восточном направлении по южной стороне лесной полосы, далее по балке Шурубьев Яр до точки 27283686.

От точки 27283686 линия границы идет в юго-восточном направлении по балке Шурубьев Яр, затем по лесной полосе до точки 27283725.

От точки 27283725 линия границы идет в южном направлении по лесной полосе до точки 27283937.

От точки 27283937 линия границы идет в северо-восточном направлении по южной стороне лесной полосы, затем по древесно-кустарниковой растительности до точки 2728389005.

От точки 2728389005 линия границы идет в юго-восточном направлении по западной стороне пруда до точки 2728389003.

От точки 2728389003 линия границы идет в северо-восточном направлении по плотине пруда, затем по южной стороне лесной полосы до точки 27283884.

От точки 27283884 линия границы идет в северо-западном направлении по лесной полосе, затем по балке Бабка до точки 27283670.

От точки 27283670 линия границы идет в северо-восточном направлении по балке Бабка, далее по лесной полосе, затем по южной стороне лесной полосы, по сельскохозяйственным угодьям вдоль южной стороны лесной полосы, далее по южной стороне лесной полосы, затем по балке до точки 27283929011.

От точки 27283929011 линия границы идет в юго-западном направлении по западной стороне пруда до точки 27283929006.

От точки 27283929006 линия границы идет в юго-восточном направлении по западной стороне пруда до точки 27283929004.

От точки 27283929004 линия границы идет в северо-восточном направлении по плотине пруда до точки 27283929002.

От точки 27283929002 линия границы идет в юго-восточном направлении по восточной стороне пруда, пересекает грунтовую дорогу до точки 27283929.

От точки 27283929 линия границы идет в северо-восточном направлении по южной стороне лесной полосы, затем пересекает лесную полосу, далее по сельскохозяйственным угодьям вдоль северной стороны лесной полосы, по северной стороне лесной полосы, затем идет по лесной полосе, пересекает лесную полосу до точки стыка 27283843 границ Евстратовского, Старокалитвенского и Алейниковского сельских поселений.

Протяженность границы Евстратовского сельского поселения по смежеству с Алейниковским сельским поселением составляет 14490 м.

III. Линия прохождения границы Евстратовского сельского поселения по смежеству со Старокалитвенским сельским поселением

От точки стыка 27283843 границ Евстратовского, Старокалитвенского и Алейниковского сельских поселений линия границы идет в юго-западном направлении по восточной стороне лесной полосы, пересекает лесную полосу, затем по сельскохозяйственным угодьям вдоль лесной полосы, далее по сельскохозяйственным угодьям, затем по восточной стороне лесной полосы, далее по сельскохозяйственным угодьям, затем по восточной стороне лесной полосы, далее по сельскохозяйственным угодьям вдоль лесной полосы, пересекает лесную полосу, затем по восточной стороне лесной полосы до точки 27285821.

От точки 27285821 линия границы идет в восточном направлении по северной стороне автомобильной дороги Богучар – Старая Калитва – Россошь, затем по лесной полосе, далее снова по северной стороне автомобильной дороги Богучар – Старая Калитва – Россошь до точки 27293879021.

От точки 27293879021 линия границы в южном направлении пересекает автомобильную дорогу Богучар – Старая Калитва – Россошь, далее идет по восточной стороне автомобильной дороги до точки 27293879015.

От точки 27293879015 линия границы идет в юго-восточном направлении по сельскохозяйственным угодьям до точки 27293879007.

От точки 27293879007 линия границы идет в юго-западном направлении по сельскохозяйственным угодьям до точки 27293879002.

От точки 27293879002 линия границы идет в юго-восточном направлении по сельскохозяйственным угодьям, далее между урочищем Поломы и урочищем Белое, затем по реке Черная Калитва, далее по пойме реки Черная Калитва до точки стыка 27284088 границ Евстратовского, Старокалитвенского и Криничанского сельских поселений.

Протяженность границы Евстратовского сельского поселения по смежеству со Старокалитвенским сельским поселением составляет 12280,2 м.

IV. Линия прохождения границы Евстратовского сельского поселения по смежеству с Криничанским сельским поселением

От точки стыка 27284088 границ Евстратовского, Криничанского и Старокалитвенского сельских поселений линия границы идет в юго-западном направлении по древесно-кустарниковой растительности вдоль ручья до точки стыка 27287456 границ Евстратовского, Криничанского и Морозовского сельских поселений.

Протяженность границы Евстратовского сельского поселения по смежеству с Криничанским сельским поселением составляет 988,7 м.

V. Линия прохождения границы Евстратовского сельского поселения по смежеству с Морозовским сельским поселением

От точки стыка 27287456 границ Евстратовского, Морозовского и Криничанского сельских поселений линия границы идет в юго-западном направлении по древесно-кустарниковой растительности до точки 27287460.

От точки 27287460 линия границы идет в общем северо-западном направлении по древесно-кустарниковой растительности, затем по пойме реки Черная Калитва до точки 27287137.

От точки 27287137 линия границы идет в общем северо-восточном направлении по пойме реки Черная Калитва, затем по реке Черная Калитва до точки 27286977.

От точки 27286977 линия границы идет в северо-западном направлении по реке Черная Калитва, затем по древесно-кустарниковой растительности вдоль реки Черная Калитва, далее по реке Черная Калитва, затем по древесно-кустарниковой растительности вдоль реки Черная Калитва, далее по реке Черная Калитва, затем снова по древесно-кустарниковой растительности



вдоль реки Черная Калитва, затем по реке Черная Калитва, по древесно-кустарниковой растительности вдоль реки Черная Калита до точки 27286610.

От точки 27286610 линия границы идет в юго-западном направлении по древесно-кустарниковой растительности вдоль реки Черная Калитва, затем по реке Черная Калитва, далее по пойме реки Черная Калитва, затем по реке Черная Калитва, далее по древесно-кустарниковой растительности вдоль реки Черная Калитва, затем по реке Черная Калитва, далее по древесно-кустарниковой растительности вдоль реки Черная Калитва, затем снова по реке Черная Калитва, далее по древесно-кустарниковой растительности вдоль реки Черная Калитва, по реке Черная Калитва, по древесно-кустарниковой растительности вдоль реки Черная Калитва, по реке Черная Калитва до точки 27294095.

От точки 27294095 линия границы идет в общем северо-западном направлении по реке Черная Калитва, затем по пойме реки Черная Калитва, далее по реке Черная Калитва, пересекает грунтовую дорогу, затем снова по реке Черная Калитва до точки 27295248.

От точки 27295248 линия границы идет в общем южном направлении по реке Черная Калитва, затем по пойме реки Черная Калитва до точки 27295083.

От точки 27295083 линия границы идет в общем северо-западном направлении по пойме реки Черная Калитва, затем по старице реки Черная Калитва до точки 27293935.

От точки 27293935 линия границ идет в северо-восточном направлении по старице реки Черная Калитва, затем по лесному массиву до точки 27293874023.

От точки 27293874023 линия границы идет в северо-западном направлении по лесному массиву до точки 27293874012.

От точки 27293874012 линия границы идет в северо-восточном направлении по восточной стороне лесного массива до точки 27293874003.

От точки 27293874003 линия границы идет в северо-западном направлении по северной стороне лесного массива, затем по реке Черная Калитва, далее по древесно-кустарниковой растительности вдоль реки Черная Калитва, затем снова по реке Черная Калитва до точки 27286243.

От точки 27286243 линия границы идет в юго-западном направлении по реке Черная Калитва, затем по древесно-кустарниковой растительности вдоль реки Черная Калитва, далее по древесно-кустарниковой растительности, затем по реке Черная Калитва до точки 27286705.

От точки 27286705 линия границы идет в южном направлении по реке Черная Калитва, затем по пойме реки Черная Калитва до точки 27286721.

От точки 27286721 линия границы идет в юго-восточном направлении по пойме реки Черная Калитва, затем по древесно-кустарниковой растительности вдоль реки Черная Калитва до точки 27286760.

От точки 27286760 линия границы идет в юго-западном направлении по древесно-кустарниковой растительности, затем по древесно-кустарниковой растительности вдоль реки Черная Калитва до точки 27286846.

От точки 27286846 линия границы идет в северо-западном направлении по пойме реки Черная Калитва, затем по реке Черная Калитва до точки 27286781.

От точки 27286781 линия границы идет в юго-восточном направлении по реке Черная Калитва, затем по пойме реки Черная Калитва, пересекает грунтовую дорогу, далее по древесно-кустарниковой растительности, затем по балке Бабичево до точки 27287435.

От точки 27287435 линия границы идет в юго-западном направлении по балке Бабичево, пересекает лесную полосу, затем по сельскохозяйственным угодьям, далее по лесной полосе, затем по сельскохозяйственным угодьям вдоль западной стороны лесной полосы, пересекает лесную полосу, далее по балке Бабичево, снова пересекает лесную полосу, затем по сельскохозяйственным угодьям, вновь пересекает лесную полосу до точки 27287846.

От точки 27287846 линия границы идет в северо-западном направлении по южной стороне лесной полосы, затем по сельскохозяйственным угодьям вдоль южной стороны лесной полосы, далее по сельскохозяйственным угодьям до точки 27287811.

От точки 27287811 линия границы идет в северо-восточном направлении по сельскохозяйственным угодьям вдоль восточной стороны лесной полосы, пересекает лесную полосу, затем по сельскохозяйственным угодьям вдоль восточной стороны лесной полосы, далее по балке Макартет, затем по сельскохозяйственным угодьям вдоль восточной стороны лесной полосы, далее по балке, затем по заболоченной местности, далее по реке Черная Калитва до точки 27286315.

От точки 27286315 линия границы идет в общем северо-западном направлении по реке Черная Калитва до точки стыка 27294967046 границ Евстратовского, Морозовского сельских поселений и городского поселения - город Россошь.

Протяженность границы Евстратовского сельского поселения по смежеству с Морозовским сельским поселением составляет 32348,5 м.

VI. Линия прохождения границы Евстратовского сельского поселения по смежеству с городским поселением - город Россошь

От точки стыка 27294967046 границ Евстратовского, Морозовского сельских поселений и городского поселения - город Россошь линия границы идет в северо-восточном направлении по реке Черная Калитва до точки 2729498904.

От точки 2729498904 линия границы идет в северо-западном направлении по древесно-кустарниковой растительности вдоль реки Черная Калитва до точки 2729498902.

От точки 2729498902 линия границы идет в юго-восточном направлении по пойме реки Черная Калитва вдоль восточной стороны лесных насаждений до точки 27294992.

От точки 27294992 линия границы идет в юго-западном направлении по заболоченной местности до точки 27294993.

От точки 27294993 линия границы идет в юго-восточном направлении по заболоченной местности до точки 27294994.

От точки 27294994 линия границы идет в северо-восточном направлении по заболоченной местности до точки 27294996.

От точки 27294996 линия границы идет в юго-восточном направлении по заболоченной местности вдоль восточной стороны лесных насаждений, затем по озеру, вновь по заболоченной местности вдоль восточной стороны лесных насаждений, по восточной стороне лесных насаждений, затем по заболоченной местности вдоль осушительного канала, далее по осушительному каналу вдоль восточной стороны лесных насаждений до точки 27295021001.

От точки 27295021001 линия границы идет в общем северном направлении по грунтовой дороге вдоль лесных насаждений до точки 27295021010.

От точки 27295021010 линия границы идет в юго-восточном направлении по грунтовой дороге до точки 27295024.

От точки 27295024 линия границы в северном направлении пересекает грунтовую дорогу, затем идет по восточной стороне лесной полосы, огибает территорию производственной зоны, затем по грунтовой дороге, по восточной стороне лесной полосы до точки 27295025.

От точки 27295025 линия границы идет в восточном направлении по южной стороне лесной полосы, затем по лесной полосе до точки 27295025003.

От точки 27295025003 линия границы идет в северном направлении по лесной полосе, затем пересекает грунтовую дорогу, вновь по лесной полосе до точки 27295025004.

От точки 27295025004 линия границы идет в восточном направлении по лесной полосе до точки 27295025005.

От точки 27295025005 линия границы идет в юго-восточном направлении по лесной полосе, затем по северной стороне лесной полосы, пересекает грунтовую дорогу, по северной стороне лесной полосы, далее по северной стороне лесных насаждений до точки 27295025008.

От точки 27295025008 линия границы в северо-восточном направлении пересекает автомобильную дорогу Богучар - Старая Калитва - Россошь, затем идет по автомобильной дороге от автомобильной дороги Богучар - Старая Калитва - Россошь до хутора Пинчук до точки 27294847.

От точки 27294847 линия границы идет в юго-восточном направлении по древесно-кустарниковой растительности вдоль южной стороны территории железнодорожной станции «Калитва», затем по заболоченной местности, пересекает осушительный канал, снова по заболоченной местности до точки 272948470004.

От точки 272948470004 линия границы идет в северо-восточном направлении по восточной стороне территории железнодорожной станции «Калитва» до точки 272948470006.

От точки 272948470006 линия границы идет в северо-западном направлении по северной стороне территории железнодорожной станции «Калит-

ва», затем пересекает автомобильную дорогу от автомобильной дороги Богучар-Старая Калитва-Россошь до хутора Пинчук, снова по северной стороне территории железнодорожной станции «Калитва», затем по восточной стороне полосы отвода подъездной железной дороги к железнодорожной станции «Калитва» до точки 272948470082.

От точки 272948470082 линия границы идет в юго-западном направлении по северной стороне полосы отвода подъездной железной дороги к железнодорожной станции «Калитва» до точки 272948470091.

От точки 272948470091 линия границы идет в северо-западном направлении по северной стороне полосы отвода подъездной железной дороги к железнодорожной станции «Калитва», затем по восточной стороне автомобильной дороги до точки 272948470105.

От точки 272948470105 линия границы идет в северо-восточном направлении по восточной стороне автомобильной дороги, затем пересекает автомобильную дорогу к полигону бытовых отходов, далее снова по восточной стороне автомобильной дороги до точки 272948470118.

От точки 272948470118 линия границы идет в северо-западном направлении по восточной стороне автомобильной дороги вдоль балки, затем по балке Куцый Яр до точки 27294798002.

От точки 27294798002 линия границы идет в северо-восточном направлении по западной стороне балки Куцый Яр, пересекает полевую дорогу до точки 27294798010.

От точки 27294798010 линия границы идет в северо-западном направлении по северной стороне лесной полосы, далее по лесной полосе, затем по сельскохозяйственным угодьям до точки 27294798014.

От точки 27294798014 линия границы идет в северо-восточном направлении по сельскохозяйственным угодьям до точки 27294798015.

От точки 27294798015 линия границы идет в западном направлении по южной стороне лесной полосы до точки 27294798020.

От точки 27294798020 линия границы идет в северо-западном направлении по сельскохозяйственным угодьям вдоль автомобильной дороги до точки 27294787.

От точки 27294787 линия границы идет в северо-восточном направлении по сельскохозяйственным угодьям, затем по лесной полосе до точки 2729478501.

От точки 2729478501 линия границы идет в юго-восточном направлении по северной стороне лесной полосы до точки 27294783.

От точки 27294783 линия границы идет в северо-восточном направлении по сельскохозяйственным угодьям вдоль южной стороны балки до точки 27294780.

От точки 27294780 линия границы идет в северо-западном направлении по балке, затем по восточной стороне производственной площадки до точки стыка 2728374305 границ Евстратовского, Новопостояловского сельских поселений и городского поселения – город Россошь.

Протяженность границы Евстратовского сельского поселения по смежеству с городским поселением - город Россошь составляет 22719,4 м.

Общая протяженность границ Евстратовского сельского поселения составляет 87839,5 м.

**ТЕКСТОВОЕ ОПИСАНИЕ  
ГРАНИЦ ЖИЛИНСКОГО СЕЛЬСКОГО ПОСЕЛЕНИЯ  
РОССОШАНСКОГО МУНИЦИПАЛЬНОГО РАЙОНА  
ВОРОНЕЖСКОЙ ОБЛАСТИ**

I. Линия прохождения границы Жилинского сельского поселения по смежеству с Александровским сельским поселением

От точки стыка 27291502 границ Жилинского, Александровского и Кривоносковского сельских поселений линия границ идет в юго-восточном направлении по сельскохозяйственным угодьям вдоль южной стороны лесной полосы, далее пересекает балку Гнилой Яр, затем по южной стороне лесной полосы, пересекает автомобильную дорогу Александровка – Кривоносово, снова по южной стороне лесной полосы до точки 27291567.

От точки 27291567 линия границы идет в северо-восточном направлении по северной стороне лесного фонда (урочище Мал. Липовое) до точки 27291486.

От точки 27291486 линия границы идет в юго-восточном направлении по северной стороне земель лесного фонда (урочище Мал. Липовое) до точки 27291570.

От точки 27291570 линия границы идет в северо-восточном направлении по северной стороне земель лесного фонда (урочище Мал. Липовое) до точки 27291561.

От точки 27291561 линия границы идет в юго-восточном направлении по восточной стороне земель лесного фонда (урочище Мал. Липовое), пересекает балку Липовый Яр, далее по сельскохозяйственным угодьям, затем по балке Березина, далее по лесной полосе, затем по балке Болотов Яр до точки 2729182901.

От точки 2729182901 линия границы идет в северо-восточном направлении по балке Болотов Яр, далее по сельскохозяйственным угодьям, затем по пойме реки Овчинная, далее пересекает реку Овчинная до точки стыка 27291787 границ Жилинского, Александровского и Шрамовского сельских поселений.

Протяженность границы Жилинского сельского поселения по смежеству с Александровским сельским поселением составляет 9561,7 м.

II. Линия прохождения границы Жилинского сельского поселения по смежеству со Шрамовским сельским поселением

От точки стыка 27291787 границ Жилинского, Шрамовского и Александровского сельских поселений линия границы идет в общем южном направлении по реке Овчинная, затем по пойме реки Овчинная, по реке Овчинная,

далее по пойме реки Овчинная, далее пересекает реку Овчинная до точки 2729439902.

От точки 2729439902 линия границы идет в северо-восточном направлении по сельскохозяйственным угодьям до точки 2729439901.

От точки 2729439901 линия границы идет в юго-восточном направлении по сельскохозяйственным угодьям, затем по балке, пересекает грунтовую дорогу к хутору Пшеничный, снова по балке до точки 27294414019.

От точки 27294414019 линия границы идет в северо-восточном направлении по западной стороне автомобильной дороги Еленовка-Волоконовка вдоль плотины пруда до точки 27294414014.

От точки 27294414014 линия границы в юго-восточном направлении пересекает автомобильную дорогу Еленовка-Волоконовка, далее идет по сельскохозяйственным угодьям вдоль северной стороны пруда, по сельскохозяйственным угодьям до точки 27294414002.

От точки 27294414002 линия границы идет в северо-восточном направлении по сельскохозяйственным угодьям, затем по балке до точки 27294414.

От точки 27294414 линия границы идет в юго-восточном направлении по балке до точки 27294425.

От точки 27294425 линия границы идет в северо-восточном направлении по балке, затем по сельскохозяйственным угодьям, далее пересекает лесную полосу до точки 27294402.

От точки 27294402 линия границы идет в юго-восточном направлении по восточной стороне лесной полосы, затем по сельскохозяйственным угодьям, далее пересекает балку, вновь по сельскохозяйственным угодьям, по восточной стороне лесной полосы, по сельскохозяйственным угодьям, по балке Родники до точки стыка 68180 границ Жилинского, Шрамовского сельских поселений и Кантемировского муниципального района.

Протяженность границы Жилинского сельского поселения по смежеству со Шрамовским сельским поселением составляет 13647 м.

III. Линия прохождения границы Жилинского сельского поселения по смежеству с Кантемировским муниципальным районом

От точки стыка 68180 границ Жилинского, Шрамовского сельских поселений и Кантемировского муниципального района линия границы идет в юго-западном направлении по балке Родники до точки стыка 12323724 границ Жилинского сельского поселения Россошанского муниципального района и Михайловского, Бондаревского сельских поселений Кантемировского муниципального района.

От точки стыка 12323724 линия границы идет в общем западном направлении по балке Родники до точки 68179017.

От точки 68179017 линия границы идет в южном направлении по балке Родники до точки 68179.

От точки 68179 линия границы идет в юго-западном направлении по балке Родники, затем по сельскохозяйственным угодьям, по южной стороне

лесной полосы, по лесной полосе, снова по южной стороне лесной полосы, по лесной полосе, затем по южной стороне лесной полосы до точки 68170.

От точки 68170 линия границы идет в северо-западном направлении по южной стороне лесной полосы, по балке Ефимов Яр, далее по сельскохозяйственным угодьям до точки 68167.

От точки 68167 линия границы идет в северо-западном направлении по сельскохозяйственным угодьям, по южной стороне лесной полосы, пересекает автомобильную дорогу Еленовка - Волоконовка, затем по лесной полосе, по сельскохозяйственным угодьям до точки 68160.

От точки 68160 линия границы идет в юго-западном направлении по сельскохозяйственным угодьям до точки 68159.

От точки 68159 линия границы идет в северо-западном направлении по сельскохозяйственным угодьям, пересекает оросительный канал, далее по пойме реки Овчинная до точки 68154.

От точки 68154 линия границы в юго-западном направлении пересекает реку Овчинная, затем идет по сельскохозяйственным угодьям, далее по пойме реки Овчинная до точки стыка 68149 границ Жилинского сельского поселения Россошанского муниципального района и Бондаревского, Новобелянского сельских поселений Кантемировского муниципального района.

От точки стыка 68149 линия границы в северо-западном направлении пересекает реку Овчинная, далее идет по балке Яр Кругленький, пересекает лесную полосу, далее по восточной стороне лесной полосы, вновь по балке Яр Кругленький, затем пересекает лесную полосу, далее по сельскохозяйственным угодьям до точки 68145.

От точки 68145 линия границы идет в юго-западном направлении по балке Яр Кругленький до точки 68144.

От точки 68144 линия границы идет в северо-западном направлении по сельскохозяйственным угодьям до точки 68142.

От точки 68142 линия границы идет в западном направлении по сельскохозяйственным угодьям, затем по северной стороне урочища Кленов Лес до точки 68137.

От точки 68137 линия границы идет в северо-западном направлении по северной стороне урочища Кленов Лес, затем по сельскохозяйственным угодьям, по балке до точки 68135.

От точки 68135 линия границы идет в юго-западном направлении по балке до точки 68134.

От точки 68134 линия границы идет в северо-западном направлении по балке до точки 68133.

От точки 68133 линия границы в общем северо-западном направлении огибает земли лесного фонда (урочище Парнянское) по южной и западной сторонам до точки 68120.

От точки 68120 линия границы идет в западном направлении по сельскохозяйственным угодьям до точки 68119.

От точки 68119 линия границы идет в северном направлении по сельскохозяйственным угодьям до точки стыка 68118 границ Жилинского, Кривоносковского сельских поселений и Кантемировского муниципального района.

Протяженность границы Жилинского сельского поселения по смежеству с Кантемировским муниципальным районом составляет 23996,7 м.

IV. Линия прохождения границы Жилинского сельского поселения по смежеству с Кривоносковским сельским поселением

От точки стыка 68118 границ Жилинского, Кривоносковского сельских поселений и Кантемировского муниципального района линия границы идет в северо-восточном направлении по восточной стороне лесной полосы, далее по южной стороне лесной полосы, затем по сельскохозяйственным угодьям, далее по восточной стороне урочища Березняк до точки 27292880.

От точки 27292880 линия границы идет в общем северо-западном направлении по восточной стороне урочища Березняк до точки 27292677.

От точки 27292677 линия границы идет в юго-западном направлении по северной стороне урочища Березняк до точки 27292707.

От точки 27292707 линия границы идет в северо-западном направлении по лесной полосе, далее по сельскохозяйственным угодьям, пересекает автомобильную дорогу Александровка-Кривоносово, по лесной полосе, затем по восточной стороне лесной полосы, далее по балке яр Левковый, по сельскохозяйственным угодьям, по балке яр Левковый, снова по сельскохозяйственным угодьям, по лесной полосе, пересекает балку яр Соленый, затем по сельскохозяйственным угодьям, пересекает балку, далее по сельскохозяйственным угодьям до точки 2729439304.

От точки 2729439304 линия границы идет в северо-восточном направлении по лесной полосе, затем по сельскохозяйственным угодьям до точки стыка 27291502 границ Жилинского, Кривоносковского и Александровского сельских поселений.

Протяженность границы Жилинского сельского поселения по смежеству с Кривоносковским сельским поселением составляет 11194,9 м.

Общая протяженность границ Жилинского сельского поселения составляет 58400,3 м.

### **ТЕКСТОВОЕ ОПИСАНИЕ ГРАНИЦ КОПЕНКИНСКОГО СЕЛЬСКОГО ПОСЕЛЕНИЯ РОССОШАНСКОГО МУНИЦИПАЛЬНОГО РАЙОНА ВОРОНЕЖСКОЙ ОБЛАСТИ**

I. Линия прохождения границы Копенкинского сельского поселения по смежеству с Морозовским сельским поселением

От точки стыка 27294150 границ Копенкинского, Морозовского и Лизинского сельских поселений линия границы идет в юго-восточном направлении по древесно-кустарниковой растительности, затем по балке Богонос Яр до точки 27294174.



От точки 27294174 линия границы идет в северо-восточном направлении по балке Богоносков Яр до точки 27287558.

От точки 27287558 линия границы идет в юго-восточном направлении по балке Богоносков Яр до точки 2728620.

От точки 2728620 линия границы идет в северо-восточном направлении по северной стороне лесной полосы, пересекает полевую дорогу, снова по северной стороне лесной полосы, пересекает автомобильную дорогу Воронеж - Луганск, пересекает лесную полосу, по древесно-кустарниковой растительности, пересекает ручей, затем по древесно-кустарниковой растительности, по балке Болховец, вновь по древесно-кустарниковой растительности до точки 2728758705.

От точки 2728758705 линия границы идет в юго-восточном направлении по балке Болховец, затем по восточной стороне балки Болховец, далее снова по балке Болховец до точки 27295194006.

От точки 27295194006 линия границы идет в северо-восточном направлении по балке до точки 27295194011.

От точки 27295194011 линия границы идет в юго-восточном направлении по балке до точки 27295194014.

От точки 27295194014 линия границы идет в юго-западном направлении по балке, затем по восточной стороне лесной полосы, далее по сельскохозяйственным угодьям, вновь по восточной стороне лесной полосы до точки 27295194015.

От точки 27295194015 линия границы в юго-восточном направлении пересекает лесную полосу, затем идет по южной стороне лесной полосы, по лесной полосе, по южной стороне лесной полосы, далее по лесной полосе, по сельскохозяйственным угодьям, затем по лесной полосе, снова по сельскохозяйственным угодьям, вновь по лесной полосе, по сельскохозяйственным угодьям, по древесно-кустарниковой растительности, затем по сельскохозяйственным угодьям до точки 27294239011.

От точки 27294239011 линия границы идет в северо-восточном направлении по балке, затем по восточной стороне лесной полосы, далее по балке, по древесно-кустарниковой растительности до точки 27288908.

От точки 27288908 линия границы идет в юго-восточном направлении по древесно-кустарниковой растительности до точки 27288915.

От точки 27288915 линия границы идет в северо-восточном направлении по северной стороне автомобильной дороги «Воронеж – Луганск» - ст. Райновская, затем по южной стороне лесной полосы вдоль автомобильной дороги «Воронеж – Луганск» - ст. Райновская до точки 27288763.

От точки 27288763 линия границы в северо-западном направлении пересекает лесную полосу, затем идет по западной стороне лесной полосы до точки 27288717.

От точки 27288717 линия границы в северо-восточном направлении пересекает лесную полосу, затем пересекает Юго-Восточную железную дорогу, далее снова пересекает лесную полосу до точки 2728867201.

От точки 2728867201 линия границы идет в северо-западном направлении по восточной стороне лесной полосы до точки 2728867202.

От точки 2728867202 линия границы идет в северо-восточном направлении по полевой дороге, затем по сельскохозяйственным угодьям до точки 27288606.

От точки 27288606 линия границы идет в юго-восточном направлении по сельскохозяйственным угодьям, затем по древесно-кустарниковой растительности, далее по сельскохозяйственным угодьям, по древесно-кустарниковой растительности до точки 27288707.

От точки 27288707 линия границы идет в северо-восточном направлении по сельскохозяйственным угодьям вдоль западной стороны кладбища до точки 27288688.

От точки 27288688 линия границы идет в юго-восточном направлении по сельскохозяйственным угодьям вдоль северной стороны кладбища до точки 2728870401.

От точки 2728870401 линия границы идет в юго-западном направлении по сельскохозяйственным угодьям вдоль восточной стороны кладбища до точки 2728870402.

От точки 2728870402 линия границы идет в юго-восточном направлении по балке, затем по древесно-кустарниковой растительности, снова по балке, пересекает полевую дорогу, вновь по балке, пересекает лесную полосу, далее пересекает Юго-Восточную железную дорогу, снова пересекает лесную полосу, далее по западной стороне лесной полосы вдоль Юго-Восточной железной дороги до точки стыка 68277 границ Копенкинского, Морозовского сельских поселений и Кантемировского муниципального района.

Протяженность границы Копенкинского сельского поселения по смежеству с Морозовским сельским поселением составляет 22042,5 м.

II. Линия прохождения границы Копенкинского сельского поселения по смежеству с Кантемировским муниципальным районом

От точки стыка 68277 границ Копенкинского, Морозовского сельских поселений и Кантемировского муниципального района линия границы идет в юго-восточном направлении по западной стороне полосы отвода Юго-Восточной железной дороги до точки 12320435.

От точки 12320435 линия границы идет в юго-западном направлении по западной стороне полосы отвода Юго-Восточной железной дороги до точки 12320426.

От точки 12320426 линия границы идет в западном направлении по сельскохозяйственным угодьям до точки 68263.

От точки 68263 линия границы идет в юго-западном направлении по сельскохозяйственным угодьям, далее по оврагу до точки 68260.

От точки 68260 линия границы идет в северо-западном направлении по сельскохозяйственным угодьям до точки 68258.

От точки 68258 линия границы идет в юго-западном направлении по сельскохозяйственным угодьям, затем пересекает овраг, по сельскохозяйст-

венным угодьям, пересекает автомобильную дорогу Воронеж-Луганск, далее по сельскохозяйственным угодьям, затем по древесно-кустарниковой растительности, пересекает лесную полосу, по сельскохозяйственным угодьям до точки 68256.

От точки 68256 линия границы идет в северном направлении по сельскохозяйственным угодьям, по автомобильной дороге Воронеж-Луганск, по сельскохозяйственным угодьям до точки 68250.

От точки 68250 линия границы идет в юго-западном направлении по сельскохозяйственным угодьям, затем по южной стороне лесной полосы до точки 68243.

От точки 68243 линия границы идет в северо-западном направлении по сельскохозяйственным угодьям, затем по западной стороне лесной полосы до точки 68242.

От точки 68242 линия границы идет в западном направлении по сельскохозяйственным угодьям, по южной стороне лесной полосы, пересекает балку Собачий Яр, по южной стороне лесной полосы, по балке Лозовой Яр до точки стыка 68239 границ Копенкинского, Лизиновского сельских поселений и Кантемировского муниципального района.

Протяженность границы Копенкинского сельского поселения по смежеству с Кантемировским муниципальным районом составляет 21504,1 м.

III. Линия прохождения границы Копенкинского сельского поселения по смежеству с Лизиновским сельским поселением

От точки стыка 68239 границ Копенкинского, Лизиновского сельских поселений и Кантемировского муниципального района линия границы идет в северо-западном направлении по балке Собачий Яр, по балке Болоховец, затем по южной стороне лесной полосы, далее по западной стороне лесной полосы, затем по западной стороне земель лесного фонда (урочище Зубово), далее по восточной стороне лесной полосы, пересекает лесную полосу, затем по сельскохозяйственным угодьям вдоль западной стороны лесной полосы, далее по южной стороне земель лесного фонда (урочище Деревянщина I) до точки 2728889001.

От точки 2728889001 линия границы идет в северо-восточном направлении по западной стороне земель лесного фонда (урочище Деревянщина I), затем по сельскохозяйственным угодьям до точки 27294245.

От точки 27294245 линия границы идет в юго-восточном направлении по сельскохозяйственным угодьям до точки 27294255.

От точки 27294255 линия границы идет в северо-восточном направлении по сельскохозяйственным угодьям, пересекает лесную полосу, снова по сельскохозяйственным угодьям, далее по восточной стороне лесной полосы, затем по лесной полосе, далее по сельскохозяйственным угодьям, затем по древесно-кустарниковой растительности, далее по сельскохозяйственным угодьям до точки 2728841306.

От точки 2728841306 линия границы идет в северо-западном направлении по западной стороне земель лесного фонда (урочище Лебединово) до точки 2728841303.

От точки 2728841303 линия границы идет в северо-восточном направлении по северной стороне земель лесного фонда (урочище Лебединово), по древесно-кустарниковой растительности, затем по сельскохозяйственным угодьям вдоль западной стороны лесной полосы, далее по лесной полосе, затем по западной стороне лесной полосы, далее по сельскохозяйственным угодьям, затем по древесно-кустарниковой растительности до точки 2728807606.

От точки 2728807606 линия границы идет в северо-западном направлении по южной стороне земель лесного фонда (урочище Рябиково) до точки 2728807604.

От точки 2728807604 линия границы идет в северо-восточном направлении по западной стороне земель лесного фонда (урочище Рябиково) до точки 2728807602.

От точки 2728807602 линия границы идет в юго-восточном направлении по северной стороне земель лесного фонда (урочище Рябиково) до точки 2728807601.

От точки 2728807601 линия границы идет в северо-восточном направлении по балке, затем по сельскохозяйственным угодьям, далее по древесно-кустарниковой растительности до точки стыка 27294150 границ Копенкинского, Лизиновского и Морозовского сельских поселений.

Протяженность границы Копенкинского сельского поселения по смежеству с Лизиновским сельским поселением составляет 10625,5 м.

Общая протяженность границ Копенкинского сельского поселения составляет 54172,1 м.

## **ТЕКСТОВОЕ ОПИСАНИЕ ГРАНИЦ КРИВОНОСОВСКОГО СЕЛЬСКОГО ПОСЕЛЕНИЯ РОССОШАНСКОГО МУНИЦИПАЛЬНОГО РАЙОНА ВОРОНЕЖСКОЙ ОБЛАСТИ**

I. Линия прохождения границы Кривоносковского сельского поселения по смежеству с Александровским сельским поселением

От точки стыка 69041 границ Кривоносковского, Александровского сельских поселений и Белгородской области линия границы идет в юго-восточном направлении по сельскохозяйственным угодьям, далее по южной стороне земель лесного фонда (урочище Акимова), затем по восточной стороне лесной полосы, далее по сельскохозяйственным угодьям, по западной стороне лесной полосы, затем снова по сельскохозяйственным угодьям, далее пересекает балку Сидоров Яр, затем по западной стороне лесной полосы до точки стыка 27291502 границ Кривоносковского, Александровского и Жилинского сельских поселений.

Протяженность границы Кривоносовского сельского поселения по смежеству с Александровским сельским поселением составляет 5856,3 м.

II. Линия прохождения границы Кривоносовского сельского поселения по смежеству с Жилинским сельским поселением

От точки стыка 27291502 границ Кривоносовского, Александровского и Жилинского сельских поселений линия границы идет в юго-западном направлении по сельскохозяйственным угодьям, затем по лесной полосе до точки 2729439304.

От точки 2729439304 линия границы идет в юго-восточном направлении по сельскохозяйственным угодьям, пересекает балку, затем по сельскохозяйственным угодьям, пересекает балку яр Соленый, по лесной полосе, затем по сельскохозяйственным угодьям, по балке яр Левковый, снова по сельскохозяйственным угодьям, далее по балке яр Левковый, затем по восточной стороне лесной полосы, по лесной полосе, пересекает автомобильную дорогу Александровка-Кривоносово, далее по сельскохозяйственным угодьям, по лесной полосе до точки 27292707.

От точки 27292707 линия границы идет в северо-восточном направлении по северной стороне урочища Берязняк до точки 27292677.

От точки 27292677 линия границы идет в общем юго-восточном направлении по восточной стороне урочища Берязняк до точки 27292880.

От точки 27292880 линия границы идет в юго-западном направлении по восточной стороне урочища Берязняк, по сельскохозяйственным угодьям, далее по южной стороне лесной полосы, затем по восточной стороне лесной полосы до точки стыка 68118 границ Кривоносовского, Жилинского сельских поселений и Кантемировского муниципального района.

Протяженность границы Кривоносовского сельского поселения по смежеству с Жилинским сельским поселением составляет 11194,9 м.

III. Линия прохождения границы Кривоносовского сельского поселения по смежеству с Кантемировским муниципальным районом

От точки стыка 68118 границ Кривоносовского, Жилинского сельских поселений и Кантемировского муниципального района линия границы идет в юго-западном направлении по южной стороне лесной полосы, пересекает карьер, снова по южной стороне лесной полосы, затем по южной стороне балки Крамарев Яр, по сельскохозяйственным угодьям, по балке Крамарев Яр, по древесно-кустарниковой растительности, пересекает автомобильную дорогу с. Кривоносово – с. Новобелая, снова по древесно-кустарниковой растительности, пересекает реку Студенка, далее по древесно-кустарниковой растительности до точки 68111.

От точки 68111 линия границы идет в северо-восточном направлении по балке до точки 68109.

От точки 68109 линия границы идет в северо-западном направлении по балке, далее по южной стороне лесной полосы до точки 68106.

От точки 68106 линия границы идет в юго-западном направлении по южной стороне лесной полосы, по границе земель лесного фонда (урочище Водяное), далее по южной стороне лесной полосы до точки стыка 68000 границ Кривоносковского сельского поселения, Кантемировского муниципального района и Украины.

Протяженность границы Кривоносковского сельского поселения по смежеству с Кантемировским муниципальным районом составляет 7991,8 м.

IV. Линия прохождения границы Кривоносковского сельского поселения по смежеству с Украиной

От точки стыка 68000 границ Кривоносковского сельского поселения, Кантемировского муниципального района и Украины линия границы идет по Государственной границе Российской Федерации до точки стыка 69000 границ Кривоносковского сельского поселения, Украины и Белгородской области.

Протяженность границы Кривоносковского сельского поселения по смежеству с Украиной составляет 2187,7 м.

V. Линия прохождения границы Кривоносковского сельского поселения по смежеству с Белгородской областью

От точки стыка 69000 границ Кривоносковского сельского поселения, Украины и Белгородской области линия границы идет в северо-западном направлении по лесному массиву (лес Борисов), затем по восточной стороне лесного массива (лес Борисов), далее по сельскохозяйственным угодьям до точки 6900004.

От точки 6900004 линия границы идет в северо-восточном направлении по восточной стороне лесной полосы, далее по балке, затем по восточной стороне лесной полосы, по сельскохозяйственным угодьям, по сельскохозяйственным угодьям вдоль южной стороны лесной полосы, далее по южной стороне урочища Широконь до точки 69010.

От точки 69010 линия границы идет в общем северо-западном направлении по восточной стороне урочища Широконь, затем по балке Широконь до точки 6901916.

От точки 6901916 линия границы идет в юго-западном направлении по балке Широконь до точки 6901930.

От точки 6901930 линия границы идет в северо-западном направлении по балке Широконь, затем по сельскохозяйственным угодьям, далее по лесной полосе до точки 69024.

От точки 69024 линия границы идет в северо-восточном направлении по южной стороне лесной полосы до точки 69026.

От точки 69026 линия границы идет в северо-западном направлении по сельскохозяйственным угодьям, затем пересекает балку Лесков Яр, далее по западной стороне лесного массива, затем по сельскохозяйственным угодьям до точки 69030.

От точки 69030 линия границы идет в северо-восточном направлении по сельскохозяйственным угодьям вдоль южной стороны лесной полосы, затем по лесной полосе, по южной стороне лесной полосы, далее по восточной стороне лесной полосы, по лесной полосе до точки стыка 69041 границ Кривоносковского, Александровского сельских поселений и Белгородской области.

Протяженность границы Кривоносковского сельского поселения по смежеству с Белгородской областью составляет 19128,6 м.

Общая протяженность границ Кривоносковского сельского поселения составляет 46359,3 м.

### **ТЕКСТОВОЕ ОПИСАНИЕ ГРАНИЦ КРИНИЧАНСКОГО СЕЛЬСКОГО ПОСЕЛЕНИЯ РОССОШАНСКОГО МУНИЦИПАЛЬНОГО РАЙОНА ВОРОНЕЖСКОЙ ОБЛАСТИ**

I. Линия прохождения границы Криничанского сельского поселения по смежеству с Евстратовским сельским поселением

От точки стыка 27287456 границ Криничанского, Евстратовского и Морозовского сельских поселений линия границы идет в северо-восточном направлении по древесно-кустарниковой растительности вдоль ручья до точки стыка 27284088 границ Криничанского, Евстратовского и Старокалитвенского сельских поселений.

Протяженность границы Криничанского сельского поселения по смежеству с Евстратовским сельским поселением составляет 988,7 м.

II. Линия прохождения границы Криничанского сельского поселения по смежеству со Старокалитвенским сельским поселением

От точки стыка 27284088 границ Криничанского, Старокалитвенского и Евстратовского сельских поселений линия границы идет в юго-восточном направлении по пойме реки Черная Калитва до точки 27287554.

От точки 27287554 линия границы идет в северо-восточном направлении по пойме реки Черная Калитва, затем по мелиоративному каналу до точки 27293993.

От точки 27293993 линия границы идет в общем юго-восточном направлении по мелиоративному каналу, затем по сельскохозяйственным угодьям, пересекает реку Черная Калитва, далее по пойме реки Черная Калитва до точки стыка 27287523 границ Криничанского, Старокалитвенского и Новокалитвенского сельских поселений.

Протяженность границы Криничанского сельского поселения по смежеству со Старокалитвенским сельским поселением составляет 6011,1 м.

III. Линия прохождения границы Криничанского сельского поселения по смежеству с Новокалитвенским сельским поселением

От точки стыка 27287523 границ Криничанского, Новокалитвенского и Старокалитвенского сельских поселений линия границы идет в юго-западном направлении по ручью до точки 27294124.

От точки 27294124 линия границы идет в общем западном направлении по южной стороне урочища Чалый Кут до точки 27295177.

От точки 27295177 линия границы идет в общем южном направлении по древесно-кустарниковой растительности, затем пересекает мелиоративный канал, далее по осушительному каналу до точки 27295180.

От точки 27295180 линия границы идет в юго-восточном направлении по древесно-кустарниковой растительности, затем пересекает ручей, далее вновь по древесно-кустарниковой растительности до точки 27294165.

От точки 27294165 линия границы идет в юго-западном направлении по древесно-кустарниковой растительности вдоль ручья, затем по древесно-кустарниковой растительности, далее снова по древесно-кустарниковой растительности вдоль ручья до точки 27288279.

От точки 27288279 линия границы идет в юго-восточном направлении по древесно-кустарниковой растительности, по сельскохозяйственным угодьям, по лесной полосе, затем по западной стороне лесной полосы, пересекает автомобильную дорогу «Воронеж – Луганск» - Криничное - Новая Калитва, по западной стороне лесной полосы, далее по лесной полосе, снова по западной стороне лесной полосы, вновь по лесной полосе, затем по балке до точки 27294273.

От точки 27294273 линия границы идет в юго-западном направлении по балке до точки 27294343.

От точки 27294343 линия границы идет в юго-восточном направлении по балке до точки 27294350.

От точки 27294350 линия границы идет в юго-западном направлении по сельскохозяйственным угодьям до точки 27294357.

От точки 27294357 линия границы идет в юго-восточном направлении по сельскохозяйственным угодьям, по балке, затем снова по сельскохозяйственным угодьям, по балке до точки 27290332.

От точки 27290332 линия границы идет в северо-восточном направлении по балке до точки 27290040.

От точки 27290040 линия границы идет в юго-восточном направлении по балке, по сельскохозяйственным угодьям, пересекает балку Ивановская, по лесной полосе, далее по восточной стороне лесной полосы, снова по лесной полосе, пересекает автомобильную дорогу «Воронеж – Луганск» - Криничное – Первомайское - Ивановка, по лесной полосе, затем по восточной стороне лесной полосы, пересекает балку, далее по западной стороне лесной полосы, пересекает балку, затем по лесной полосе, по балке до точки 27291495.

От точки 27291495 линия границы идет в юго-западном направлении по балке до точки 27291641.

От точки 27291641 линия границы идет в юго-восточном направлении по балке, далее по сельскохозяйственным угодьям, затем по западной сторо-



не лесной полосы, пересекает лесную полосу, по западной стороне лесной полосы до точки 27294392.

От точки 27294392 линия границы идет в северо-восточном направлении по северной стороне земель лесного фонда (урочище Долгое) до точки 27294390.

От точки 27294390 линия границы идет в юго-восточном направлении по северной и восточной сторонам земель лесного фонда (урочище Долгое) до точки стыка 27294394 границ Криничанского, Новокалитвенского сельских поселений и Кантемировского муниципального района.

Протяженность границы Криничанского сельского поселения по смежеству с Новокалитвенским сельским поселением составляет 27041,6 м.

IV. Линия прохождения границы Криничанского сельского поселения по смежеству с Кантемировским муниципальным районом

От точки стыка 27294394 границ Криничанского, Новокалитвенского сельских поселений и Кантемировского муниципального района линия границы идет в общем юго-западном направлении по восточной стороне земель лесного фонда (урочище Долгое), затем по сельскохозяйственным угодьям, по балке до точки 12124068.

От точки 12124068 линия границы идет в северо-восточном направлении по балке, затем по восточной стороне земель лесного фонда (урочище Высокое - I) до точки 12124076.

От точки 12124076 линия границы идет в юго-западном направлении по южной стороне земель лесного фонда (урочище Высокое - I), затем по южной стороне лесной полосы до точки 12124085.

От точки 12124085 линия границы идет в северо-восточном направлении по сельскохозяйственным угодьям до точки 12124089.

От точки 12124089 линия границы идет в юго-западном направлении по сельскохозяйственным угодьям до точки 68383.

От точки 68383 линия границы идет в западном направлении по сельскохозяйственным угодьям, по южной стороне лесной полосы, по балке до точки стыка 68377 границ Криничанского сельского поселения Россопанского муниципального района и Таловского, Фисенковского сельских поселений Кантемировского муниципального района.

От точки стыка 68377 линия границы идет в западном направлении по балке до точки 68376.

От точки 68376 линия границы идет в северном направлении по сельскохозяйственным угодьям до точки 68375.

От точки 68375 линия границы идет в юго-западном направлении по южной стороне земель лесного фонда (урочище Стукалово) до точки 68373.

От точки 68373 линия границы идет в северо-восточном направлении по западной стороне земель лесного фонда (урочище Стукалово) до точки 68371.

От точки 68371 линия границы идет в северо-западном направлении по сельскохозяйственным угодьям, затем пересекает балку Атаманский Яр, сно-

ва по сельскохозяйственным угодьям, пересекает лесную полосу, по сельскохозяйственным угодьям до точки 68369.

От точки 68369 линия границы идет в юго-западном направлении по сельскохозяйственным угодьям, пересекает лесную полосу, снова по сельскохозяйственным угодьям до точки 68368.

От точки 68368 линия границы идет в северо-западном направлении по южной стороне лесной полосы, затем по балке Хомяков Яр до точки 68364.

От точки 68364 линия границы идет в западном направлении по южной стороне земель лесного фонда (урочище Перещепное) до точки 68361.

От точки 68361 линия границы в общем северном направлении огибает земли лесного фонда (урочище Перещепное) по западной и северной сторонам до точки 68342.

От точки 68342 линия границы идет в северо-восточном направлении по оврагу Березовый до точки 68341.

От точки 68341 линия границы в северо-западном направлении пересекает овраг Березовый до точки 68338.

От точки 68338 линия границы идет в юго-западном направлении по сельскохозяйственным угодьям, затем по южной стороне лесной полосы, снова по сельскохозяйственным угодьям, пересекает балку, далее по южной стороне лесной полосы, по сельскохозяйственным угодьям, по южной стороне земель лесного фонда (урочище Высокое-II), по сельскохозяйственным угодьям, по южной стороне лесной полосы, затем пересекает балку, далее по сельскохозяйственным угодьям, по балке, по сельскохозяйственным угодьям до точки 68326.

От точки 68326 линия границы идет в северо-восточном направлении по восточной стороне земель лесного фонда (урочище Кошарное), затем по сельскохозяйственным угодьям до точки 68324.

От точки 68324 линия границы идет в северо-западном направлении по восточной стороне лесной полосы, затем по лесной полосе, по сельскохозяйственным угодьям до точки стыка 68320 границ Криничанского сельского поселения Россошанского муниципального района и Фисенковского, Митрофановского сельских поселений Кантемировского муниципального района.

От точки стыка 68320 линия границы идет в северном направлении по восточной стороне балки, по лесной полосе, затем по лесной полосе вдоль западной стороны фруктового сада, снова по лесной полосе, затем по сельскохозяйственным угодьям до точки 68310.

От точки 68310 линия границы идет в северо-восточном направлении по сельскохозяйственным угодьям, по лесной полосе, затем пересекает овраг, по восточной стороне лесной полосы, по сельскохозяйственным угодьям до точки 68308.

От точки 68308 линия границы идет в северо-западном направлении по сельскохозяйственным угодьям, пересекает балку, пересекает автомобильную дорогу «Воронеж - Луганск» - Криничное - Новая Калитва, по сельскохозяйственным угодьям, затем по лесной полосе, по сельскохозяйственным угодьям до точки 68299.

От точки 68299 линия границы идет в северо-западном направлении по сельскохозяйственным угодьям, пересекает лес Западный, снова по сельскохозяйственным угодьям, затем пересекает балку Западная, по сельскохозяйственным угодьям до точки стыка 68290 границ Криничанского, Морозовского сельских поселений и Кантемировского муниципального района.

Протяженность границы Криничанского сельского поселения по смежеству с Кантемировским муниципальным районом составляет 38702,6 м.

V. Линия прохождения границы Криничанского сельского поселения по смежеству с Морозовским сельским поселением

От точки стыка 68290 границ Криничанского, Морозовского сельских поселений и Кантемировского муниципального района линия границы идет в северо-восточном направлении по сельскохозяйственным угодьям вдоль южной стороны лесной полосы, пересекает автомобильную дорогу «Воронеж – Луганск» - Криничное - Первомайское - Ивановка, далее по южной стороне лесной полосы, затем по сельскохозяйственным угодьям до точки 27294260.

От точки 27294260 линия границы идет в северо-западном направлении по лесной полосе, затем по сельскохозяйственным угодьям, снова по лесной полосе, затем по балке до точки 2729420701.

От точки 2729420701 линия границы идет в северо-восточном направлении по балке, затем по сельскохозяйственным угодьям, пересекает лесную полосу, далее по сельскохозяйственным угодьям до точки 27287822.

От точки 27287822 линия границы идет в северо-западном направлении по сельскохозяйственным угодьям, по краю лесной полосы, по склону балки, далее по древесно-кустарниковой растительности до точки стыка 27287456 границ Криничанского, Морозовского и Евстратовского сельских поселений.

Протяженность границы Криничанского сельского поселения по смежеству с Морозовским сельским поселением составляет 8957,1 м.

Общая протяженность границ Криничанского сельского поселения составляет 81701,1 м.

### **ТЕКСТОВОЕ ОПИСАНИЕ ГРАНИЦ ЛИЗИНОВСКОГО СЕЛЬСКОГО ПОСЕЛЕНИЯ РОССОШАНСКОГО МУНИЦИПАЛЬНОГО РАЙОНА ВОРОНЕЖСКОЙ ОБЛАСТИ**

I. Линия прохождения границы Лизиновского сельского поселения по смежеству с Архиповским сельским поселением

От точки стыка 54546 границ Лизиновского, Архиповского сельских поселений и Ольховатского муниципального района линия границы идет в северо-восточном направлении по лесной полосе вдоль северной стороны автомобильной дороги Россосшь – Старобельск до точки 27293861010.

От точки 27293861010 линия границы идет в юго-восточном направлении по северной стороне лесной полосы до точки 27293861012.

От точки 27293861012 линия границы в юго-западном направлении пересекает лесную полосу, затем пересекает автомобильную дорогу Россошь - Старобельск, снова пересекает лесную полосу, далее идет по сельскохозяйственным угодьям, по восточной стороне лесной полосы, вновь по сельскохозяйственным угодьям, по балке Перевальный Яр, снова по сельскохозяйственным угодьям, по балке Перевальный Яр до точки 27285403.

От точки 27285403 линия границы идет в юго-восточном направлении по балке Перевальный Яр, затем по восточной стороне лесной полосы до точки 27286035.

От точки 27286035 линия границы идет в северо-восточном направлении по сельскохозяйственным угодьям, далее по балке Старунов Яр, снова по сельскохозяйственным угодьям, затем по южной стороне земель лесного фонда (урочище Три Стенки), по северной стороне лесного массива, далее по балке, по сельскохозяйственным угодьям до точки 27285370.

От точки 27285370 линия границы идет в северо-западном направлении по сельскохозяйственным угодьям, пересекает полевою дорожку, затем снова по сельскохозяйственным угодьям до точки 27284983.

От точки 27284983 линия границы идет в северо-восточном направлении по южной стороне лесной полосы до точки стыка 27284975 границ Лизиновского, Архиповского и Подгоренского сельских поселений.

Протяженность границы Лизиновского сельского поселения по смежеству с Архиповским сельским поселением составляет 11630,4 м.

II. Линия прохождения границы Лизиновского сельского поселения по смежеству с Подгоренским сельским поселением

От точки стыка 27284975 границ Лизиновского, Архиповского и Подгоренского сельских поселений линия границы идет в северо-восточном направлении по южной стороне лесной полосы, по сельскохозяйственным угодьям, снова по южной стороне лесной полосы, пересекает автомобильную дорогу «Воронеж – Луганск» - Лизиновка – Александровка, пересекает лесную полосу, затем по северной стороне лесной полосы вдоль фруктового сада, затем по южной стороне фруктового сада, по балке Скаженный Яр, далее по сельскохозяйственным угодьям, затем пересекает автомобильную дорогу Воронеж-Луганск, по сельскохозяйственным угодьям, пересекает грунтовую дорожку, далее по южной стороне грунтовой дорожки, по заболоченной местности, затем по южной стороне приусадебных земельных участков поселка Опытной плодово-ягодной станции до точки 27284454.

От точки 27284454 линия границы идет в юго-восточном направлении по пойме реки Свинуха до точки 27293844.

От точки 27293844 линия границы идет в северо-восточном направлении по древесно-кустарниковой растительности вдоль реки Свинуха, далее по пойме реки Свинуха до точки 27284476.

От точки 27284476 линия границы идет в юго-восточном направлении по древесно-кустарниковой растительности вдоль реки Свинуха, затем пере-

секает грунтовую дорогу к хутору Артемово до точки стыка 27284628 границ Лизиновского, Подгоренского и Морозовского сельских поселений.

Протяженность границы Лизиновского сельского поселения по смежеству с Подгоренским сельским поселением составляет 9226 м.

III. Линия прохождения границы Лизиновского сельского поселения по смежеству с Морозовским сельским поселением

От точки стыка 27284628 границ Лизиновского, Подгоренского и Морозовского сельских поселений линия границы идет в юго-восточном направлении по древесно-кустарниковой растительности, затем по сельскохозяйственным угодьям вдоль восточной стороны искусственного водоема, далее по южной стороне искусственного водоема, по сельскохозяйственным угодьям до точки 27293862.

От точки 27293862 линия границы идет в юго-западном направлении по сельскохозяйственным угодьям, затем по сельскохозяйственным угодьям вдоль западной стороны автомобильной дороги «Воронеж – Луганск» - Криничное - Первомайское – Ивановка до точки 27293866001.

От точки 27293866001 линия границы в юго-восточном направлении пересекает автомобильную дорогу «Воронеж – Луганск» - Криничное - Первомайское – Ивановка, далее идет по восточной стороне полосы отвода автомобильной дороги Воронеж – Луганск до точки 27293866006.

От точки 27293866006 линия границы идет в юго-западном направлении по восточной стороне полосы отвода автомобильной дороги Воронеж – Луганск до точки 27293866009.

От точки 27293866009 линия границы в северо-западном направлении пересекает автомобильную дорогу Воронеж - Луганск, пересекает лесную полосу, затем идет по лесной полосе, далее по северной стороне лесной полосы, по сельскохозяйственным угодьям вдоль северной стороны лесной полосы до точки 27285677.

От точки 27285677 линия границы идет в юго-западном направлении по сельскохозяйственным угодьям вдоль западной стороны лесной полосы, затем по западной стороне лесной полосы, далее по балке Карагин Яр, по лесной полосе, далее по восточной стороне лесной полосы до точки 27286682.

От точки 27286682 линия границы идет в северо-западном направлении по южной стороне лесной полосы, затем по балке Гришин Яр до точки 27286597.

От точки 27286597 линия границы идет в юго-западном направлении по балке Гришин Яр, по восточной стороне лесной полосы, затем по лесной полосе, по балке Гришин Яр, пересекает лесную полосу, по сельскохозяйственным угодьям, далее по балке, по древесно-кустарниковой растительности до точки стыка 27294150 границ Лизиновского, Морозовского и Копенкинского сельских поселений.

Протяженность границы Лизиновского сельского поселения по смежеству с Морозовским сельским поселением составляет 11155,4 м.

IV. Линия прохождения границы Лизиновского сельского поселения по смежеству с Копенкинским сельским поселением

От точки стыка 27294150 границ Лизиновского, Морозовского и Копенкинского сельских поселений линия границы идет в юго-западном направлении по древесно-кустарниковой растительности, далее по сельскохозяйственным угодьям, затем по балке до точки 2728807601.

От точки 2728807601 линия границы идет в северо-западном направлении по северной стороне земель лесного фонда (урочище Рябиково) до точки 2728807602.

От точки 2728807602 линия границы идет в юго-западном направлении по западной стороне земель лесного фонда (урочище Рябиково) до точки 2728807604.

От точки 2728807604 линия границы идет в юго-восточном направлении по южной стороне земель лесного фонда (урочище Рябиково) до точки 2728807606.

От точки 2728807606 линия границы идет в юго-западном направлении по древесно-кустарниковой растительности, далее по сельскохозяйственным угодьям, по западной стороне лесной полосы, по лесной полосе, затем по сельскохозяйственным угодьям вдоль западной стороны лесной полосы, по древесно-кустарниковой растительности, по северной стороне земель лесного фонда (урочище Лебединово) до точки 2728841303.

От точки 2728841303 линия границы идет в юго-восточном направлении по западной стороне земель лесного фонда (урочище Лебединово) до точки 2728841306.

От точки 2728841306 линия границы идет в юго-западном направлении по сельскохозяйственным угодьям, далее по древесно-кустарниковой растительности, затем по сельскохозяйственным угодьям, далее по лесной полосе, по восточной стороне лесной полосы, по сельскохозяйственным угодьям, пересекает лесную полосу, снова по сельскохозяйственным угодьям до точки 27294255.

От точки 27294255 линия границы идет в северо-западном направлении по сельскохозяйственным угодьям до точки 27294245.

От точки 27294245 линия границы идет в юго-западном направлении по сельскохозяйственным угодьям, далее по западной стороне земель лесного фонда (урочище Деревянщина I) до точки 2728889001.

От точки 2728889001 линия границы идет в юго-восточном направлении по южной стороне земель лесного фонда (урочище Деревянщина I), по сельскохозяйственным угодьям вдоль западной стороны лесной полосы, пересекает лесную полосу, далее по восточной стороне лесной полосы, по западной стороне земель лесного фонда (урочище Зубово), далее по западной стороне лесной полосы, затем по южной стороне лесной полосы, по балке Болоховец, затем по балке Собачий Яр до точки стыка 68239 границ Лизиновского, Копенкинского сельских поселений и Кантемировского муниципального района.

Протяженность границы Лизиновского сельского поселения по смежеству с Копенкинским сельским поселением составляет 10625,5 м.

V. Линия прохождения границы Лизиновского сельского поселения по смежеству с Кантемировским муниципальным районом

От точки стыка 68239 границ Лизиновского, Копенкинского сельских поселений и Кантемировского муниципального района линия границы идет в юго-западном направлении по балке Лозовой Яр, затем по сельскохозяйственным угодьям, по балке, снова по сельскохозяйственным угодьям до точки стыка 68236 границ Лизиновского, Шрамовского сельских поселений и Кантемировского муниципального района.

Протяженность границы Лизиновского сельского поселения по смежеству с Кантемировским муниципальным районом составляет 2945,6 м.

VI. Линия прохождения границы Лизиновского сельского поселения по смежеству со Шрамовским сельским поселением

От точки стыка 68236 границ Лизиновского, Шрамовского сельских поселений и Кантемировского муниципального района линия границы идет в северо-западном направлении по сельскохозяйственным угодьям, по южной стороне лесной полосы, затем снова по сельскохозяйственным угодьям, вновь по южной стороне лесной полосы до точки стыка 27294367006 границ Лизиновского, Шрамовского и Александровского сельских поселений.

Протяженность границы Лизиновского сельского поселения по смежеству со Шрамовским сельским поселением составляет 706,3 м.

VII. Линия прохождения границы Лизиновского сельского поселения по смежеству с Александровским сельским поселением

От точки стыка 27294367006 границ Лизиновского, Шрамовского и Александровского сельских поселений линия границы идет в северо-западном направлении по южной стороне лесной полосы, по сельскохозяйственным угодьям, пересекает лесную полосу, пересекает балку, далее по южной стороне лесной полосы, затем по восточной стороне лесной полосы, по лесной полосе, снова по восточной стороне лесной полосы до точки 27289824.

От точки 27289824 линия границы идет в юго-западном направлении по сельскохозяйственным угодьям, пересекает автомобильную дорогу «Воронеж – Луганск» - Лизиновка - Александровка, далее между двух лесных полос, затем по южной стороне лесной полосы, по северной границе лесных насаждений до точки стыка 27289873 границ Лизиновского, Александровского и Шекаловского сельских поселений.

Протяженность границы Лизиновского сельского поселения по смежеству с Александровским сельским поселением составляет 7055,1 м.

VIII. Линия прохождения границы Лизиновского сельского поселения по смежеству с Шекаловским сельским поселением

От точки стыка 27289873 границ Лизиновского, Шекаловского и Александровского сельских поселений линия границы идет в северо-западном направлении по восточной стороне лесной полосы, затем по западной стороне лесной полосы, далее снова по восточной стороне лесной полосы до точки 27288865.

От точки 27288865 линия границы идет в юго-западном направлении по северной стороне лесной полосы до точки 27288888.

От точки 27288888 линия границы идет в северо-западном направлении по восточной стороне лесной полосы, пересекает балку Волкодав Яр, затем по сельскохозяйственным угодьям, далее по западной стороне лесной полосы, затем по лесной полосе, далее по сельскохозяйственным угодьям, затем по южной стороне урочища Парневой Лес, далее по южной стороне лесной полосы до точки 27287986008.

От точки 27287986008 линия границы идет в юго-западном направлении по южной стороне лесной полосы, затем по сельскохозяйственным угодьям, далее по восточной стороне лесной полосы, затем по сельскохозяйственным угодьям, пересекает автомобильную дорогу «Лизиновка-Шекаловка», далее по восточной стороне лесной полосы вдоль автомобильной дороги «Лизиновка-Шекаловка» до точки 27294208.

От точки 27294208 линия границы идет в северо-западном направлении по южной стороне лесной полосы, пересекает балку Ясенков Яр, далее по сельскохозяйственным угодьям вдоль южной стороны лесной полосы, пересекает лесную полосу, затем по сельскохозяйственным угодьям, далее по южной стороне лесной полосы, затем пересекает лесную полосу, далее пересекает балку Битюганов Яр, затем по сельскохозяйственным угодьям до точки 27287872.

От точки 27287872 линия границы идет в северо-восточном направлении по балке Битюганов Яр до точки стыка 54505 границ Лизиновского, Шекаловского сельских поселений и Ольховатского муниципального района.

Протяженность границы Лизиновского сельского поселения по смежеству с Шекаловским сельским поселением составляет 19112,9 м.

**IX. Линия прохождения границы Лизиновского сельского поселения по смежеству с Ольховатским муниципальным районом**

От точки стыка 54505 границ Лизиновского, Шекаловского сельских поселений и Ольховатского муниципального района линия границы идет в северо-восточном направлении по восточной стороне лесной полосы, затем по сельскохозяйственным угодьям, пересекает реку Свинуха и далее по балке до точки 54510.

От точки 54510 линия границы идет в северо-западном направлении по балке до точки 54512.

От точки 54512 линия границы идет в северо-восточном направлении по восточной стороне лесной полосы до точки 54514.

От точки 54514 линия границы идет в юго-восточном направлении по южной стороне лесной полосы, пересекает балку, далее снова по южной сто-



роне лесной полосы, пересекает балку Яр Рассыпной, затем по сельскохозяйственным угодьям до точки 54522.

От точки 54522 линия границы идет в северо-восточном направлении по балке, по сельскохозяйственным угодьям, по балке Здоровый Яр, снова по сельскохозяйственным угодьям, затем по восточной стороне лесной полосы до точки 54533.

От точки 54533 линия границы идет в северо-восточном направлении по сельскохозяйственным угодьям, пересекает урочище Черемисов Лес, снова по сельскохозяйственным угодьям, пересекает балку Липовая Стенка и далее по сельскохозяйственным угодьям до точки 54543.

От точки 54543 линия границы идет в северо-восточном направлении по лесной полосе, пересекает балку Дубок, далее по сельскохозяйственным угодьям, затем пересекает автомобильную дорогу Россошь - Старобельск до точки стыка 54546 границ Лизиновского, Архиповского сельских поселений и Ольховатского муниципального района.

Протяженность границы Лизиновского сельского поселения по смежеству с Ольховатским муниципальным районом составляет 12456,2 м.

Общая протяженность границ Лизиновского сельского поселения составляет 84913,4 м.

### **ТЕКСТОВОЕ ОПИСАНИЕ ГРАНИЦ МОРОЗОВСКОГО СЕЛЬСКОГО ПОСЕЛЕНИЯ РОССОШАНСКОГО МУНИЦИПАЛЬНОГО РАЙОНА ВОРОНЕЖСКОЙ ОБЛАСТИ**

I. Линия прохождения границы Морозовского сельского поселения по смежеству с Подгоренским сельским поселением

От точки стыка 27284628 границ Морозовского, Подгоренского и Лизиновского сельских поселений линия границы идет в общем северо-восточном направлении по древесно-кустарниковой растительности вдоль реки Свинуха, затем по реке Черная Калитва до точки стыка 27284390 границы Морозовского, Подгоренского сельских поселений и городского поселения – город Россошь.

Протяженность границы Морозовского сельского поселения по смежеству с Подгоренским сельским поселением составляет 3267 м.

II. Линия прохождения границы Морозовского сельского поселения по смежеству с городским поселением - город Россошь

От точки стыка 27284390 границ Морозовского, Подгоренского сельских поселений и городского поселения - город Россошь линия границы идет в северо-восточном направлении по реке Черная Калитва до точки 2728436901.

От точки 2728436901 линия границы идет в юго-восточном направлении по реке Черная Калитва, пересекает Юго-Восточную железную дорогу, снова по реке Черная Калитва, затем по правому берегу реки Черная Калитва, вновь по реке Черная Калитва, по правому берегу реки Черная Калитва, далее по

реке Черная Калитва, по правому берегу реки Черная Калитва до точки 27294967045.

От точки 27294967045 линия границы идет в северо-восточном направлении по правому берегу реки Черная Калитва, затем по реке Черная Калитва до точки стыка 27294967046 границ Морозовского, Евстратовского сельских поселений и городского поселения - город Россошь.

Протяженность границы Морозовского сельского поселения по смежеству с городским поселением - город Россошь составляет 3850,9 м.

Ш. Линия прохождения границы Морозовского сельского поселения по смежеству с Евстратовским сельским поселением

От точки стыка 27294967046 границ Морозовского, Евстратовского сельских поселений и городского поселения - город Россошь линия границы идет в общем юго-восточном направлении по реке Черная Калитва до точки 27286315.

От точки 27286315 линия границы идет в юго-западном направлении по реке Черная Калитва, затем по заболоченной местности, далее по балке, затем по сельскохозяйственным угодьям вдоль восточной стороны лесной полосы, по балке Макартет, снова по сельскохозяйственным угодьям вдоль восточной стороны лесной полосы, пересекает лесную полосу, затем по сельскохозяйственным угодьям вдоль восточной стороны лесной полосы до точки 27287811.

От точки 27287811 линия границы идет в юго-восточном направлении по сельскохозяйственным угодьям, затем по сельскохозяйственным угодьям вдоль южной стороны лесной полосы, далее по южной стороне лесной полосы до точки 27287846.

От точки 27287846 линия границы в северо-восточном направлении пересекает лесную полосу, затем идет по сельскохозяйственным угодьям, снова пересекает лесную полосу, по балке Бабичево, вновь пересекает лесную полосу, далее по сельскохозяйственным угодьям вдоль западной стороны лесной полосы, затем по лесной полосе, по сельскохозяйственным угодьям, пересекает лесную полосу, далее по балке Бабичево до точки 27287435.

От точки 27287435 линия границы идет в северо-западном направлении по балке Бабичево, затем по древесно-кустарниковой растительности, пересекает грунтовую дорогу, далее по пойме реки Черная Калитва, затем по реке Черная Калитва до точки 27286781.

От точки 27286781 линия границы идет в юго-восточном направлении по реке Черная Калитва, далее по пойме реки Черная Калитва до точки 27286846.

От точки 27286846 линия границы идет в северо-восточном направлении по древесно-кустарниковой растительности вдоль реки Черная Калитва, затем по древесно-кустарниковой растительности до точки 27286760.

От точки 27286760 линия границы идет в северо-западном направлении по древесно-кустарниковой растительности вдоль реки Черная Калитва, далее по пойме реки Черная Калитва до точки 27286721.

От точки 27286721 линия границы идет в северном направлении по пойме реки Черная Калитва, затем по реке Черная Калитва до точки 27286705.

От точки 27286705 линия границы идет в северо-восточном направлении по реке Черная Калитва, по древесно-кустарниковой растительности, затем по древесно-кустарниковой растительности вдоль реки Черная Калитва, по реке Черная Калитва до точки 27286243.

От точки 27286243 линия границы идет в юго-восточном направлении по реке Черная Калитва, по древесно-кустарниковой растительности вдоль реки Черная Калитва, снова по реке Черная Калитва, затем по северной стороне лесного массива до точки 27293874003.

От точки 27293874003 линия границы идет в юго-западном направлении по восточной стороне лесного массива до точки 27293874012.

От точки 27293874012 линия границы идет в юго-восточном направлении по лесному массиву до точки 27293874023.

От точки 27293874023 линия границы идет в юго-западном направлении по лесному массиву, затем по старице реки Черная Калитва до точки 27293935.

От точки 27293935 линия границы идет в общем юго-восточном направлении по старице реки Черная Калитва, затем по пойме реки Черная Калитва до точки 27295083.

От точки 27295083 линия границы идет в общем северном направлении по пойме реки Черная Калитва, затем по реке Черная Калитва до точки 27295248.

От точки 27295248 линия границы идет в общем юго-восточном направлении по реке Черная Калитва, пересекает грунтовую дорогу, снова по реке Черная Калитва, затем по пойме реки Черная Калитва, далее по реке Черная Калитва до точки 27294095.

От точки 27294095 линия границы идет в северо-восточном направлении по реке Черная Калитва, затем по древесно-кустарниковой растительности вдоль реки Черная Калитва, снова по реке Черная Калитва, по древесно-кустарниковой растительности вдоль реки Черная Калитва, по реке Черная Калитва, затем по древесно-кустарниковой растительности вдоль реки Черная Калитва, по реке Черная Калитва, затем по пойме реки Черная Калитва, затем по реке Черная Калитва, по древесно-кустарниковой растительности вдоль реки Черная Калитва до точки 27286610.

От точки 27286610 линия границы идет в юго-восточном направлении по древесно-кустарниковой растительности вдоль реки Черная Калитва, далее по реке Черная Калитва, по древесно-кустарниковой растительности вдоль реки Черная Калитва, далее по реке Черная Калитва, снова по древесно-кустарниковой растительности вдоль реки Черная Калитва, по реке Черная Калитва, по древесно-кустарниковой растительности вдоль реки Черная Калитва, далее по реке Черная Калитва до точки 27286977.

От точки 27286977 линия границы идет в общем юго-западном направлении по реке Черная Калитва, затем по пойме реки Черная Калитва до точки 27287137.

От точки 27287137 линия границы идет в общем юго-восточном направлении по пойме реки Черная Калитва, далее по древесно-кустарниковой растительности до точки 27287460.

От точки 27287460 линия границы идет в северо-восточном направлении по древесно-кустарниковой растительности до точки стыка 27287456 границ Морозовского, Евстратовского и Криничанского сельских поселений.

Протяженность границы Морозовского сельского поселения по смежеству с Евстратовским сельским поселением составляет 32348,5 м.

IV. Линия прохождения границы Морозовского сельского поселения по смежеству с Криничанским сельским поселением

От точки стыка 27287456 границ Морозовского, Криничанского и Евстратовского сельских поселений линия границы идет в юго-восточном направлении по древесно-кустарниковой растительности, далее по склону балки, затем по краю лесной полосы, далее по сельскохозяйственным угодьям до точки 27287822.

От точки 27287822 линия границы идет в юго-западном направлении по сельскохозяйственным угодьям, пересекает лесную полосу, затем по сельскохозяйственным угодьям, далее по балке до точки 2729420701.

От точки 2729420701 линия границы идет в юго-восточном направлении по балке, далее по лесной полосе, затем по сельскохозяйственным угодьям, снова по лесной полосе до точки 27294260.

От точки 27294260 линия границы идет в юго-западном направлении по сельскохозяйственным угодьям, затем по южной стороне лесной полосы, пересекает автомобильную дорогу «Воронеж – Луганск» - Криничное – Первомайское – Ивановка, далее по сельскохозяйственным угодьям вдоль южной стороны лесной полосы до точки стыка 68290 границ Морозовского, Криничанского сельских поселений и Кантемировского муниципального района.

Протяженность границы Морозовского сельского поселения по смежеству с Криничанским сельским поселением составляет 8957,1 м.

V. Линия прохождения границы Морозовского сельского поселения по смежеству с Кантемировским муниципальным районом

От точки стыка 68290 границ Морозовского, Криничанского сельских поселений и Кантемировского муниципального района линия границы идет в юго-западном направлении по сельскохозяйственным угодьям, по лесной полосе, вновь по сельскохозяйственным угодьям, по балке до точки 68285.

От точки 68285 линия границы идет в западном направлении по балке, по южной стороне лесной полосы, снова по балке, затем по северной стороне урочища Северный Лес, по сельскохозяйственным угодьям, далее пересекает Юго-Восточную железную дорогу до точки стыка 68277 границ Морозовско-

го, Копенкинского сельских поселений и Кантемировского муниципального района.

Протяженность границы Морозовского сельского поселения по смежеству с Кантемировским муниципальным районом составляет 5263,7 м.

VI. Линия прохождения границы Морозовского сельского поселения по смежеству с Копенкинским сельским поселением

От точки стыка 68277 границ Морозовского, Копенкинского сельских поселений и Кантемировского муниципального района линия границы идет в северо-западном направлении по западной стороне лесной полосы вдоль Юго-Восточной железной дороги, пересекает лесную полосу, пересекает Юго-Восточную железную дорогу, снова пересекает лесную полосу, по балке, пересекает полевую дорогу, вновь по балке, по древесно-кустарниковой растительности, снова по балке до точки 2728870402.

От точки 2728870402 линия границы идет в северо-восточном направлении по сельскохозяйственным угодьям вдоль восточной стороны кладбища до точки 2728870401.

От точки 2728870401 линия границы идет в северо-западном направлении по сельскохозяйственным угодьям вдоль северной стороны кладбища до точки 27288688.

От точки 27288688 линия границы идет в юго-западном направлении по сельскохозяйственным угодьям вдоль западной стороны кладбища до точки 27288707.

От точки 27288707 линия границы идет в северо-западном направлении по древесно-кустарниковой растительности, далее по сельскохозяйственным угодьям, затем по древесно-кустарниковой растительности, далее по сельскохозяйственным угодьям до точки 27288606.

От точки 27288606 линия границы идет в юго-западном направлении по сельскохозяйственным угодьям, далее по полевой дороге до точки 2728867202.

От точки 2728867202 линия границы идет в юго-восточном направлении по восточной стороне лесной полосы до точки 2728867201.

От точки 2728867201 линия границы в юго-западном направлении пересекает лесную полосу, затем пересекает Юго-Восточную железную дорогу, далее снова пересекает лесную полосу до точки 27288717.

От точки 27288717 линия границы идет в юго-восточном направлении по западной стороне лесной полосы, далее пересекает лесную полосу до точки 27288763.

От точки 27288763 линия границы идет в юго-западном направлении по южной стороне лесной полосы вдоль автомобильной дороги «Воронеж – Луганск» - ст. Райновская, затем по северной стороне автомобильной дороги «Воронеж – Луганск» - ст. Райновская до точки 27288915.

От точки 27288915 линия границы идет в северо-западном направлении по древесно-кустарниковой растительности до точки 27288908.

От точки 27288908 линия границы идет в юго-западном направлении по древесно-кустарниковой растительности, далее по балке, затем по восточной стороне лесной полосы, по балке до точки 27294239011.

От точки 27294239011 линия границы идет в северо-западном направлении по сельскохозяйственным угодьям, далее по древесно-кустарниковой растительности, по сельскохозяйственным угодьям, по лесной полосе, по сельскохозяйственным угодьям, вновь по лесной полосе, по сельскохозяйственным угодьям, далее по лесной полосе, затем по южной стороне лесной полосы, по лесной полосе, по южной стороне лесной полосы, далее пересекает лесную полосу до точки 27295194015.

От точки 27295194015 линия границы идет в северо-восточном направлении по восточной стороне лесной полосы, далее по сельскохозяйственным угодьям, затем по восточной стороне лесной полосы, далее по балке до точки 27295194014.

От точки 27295194014 линия границы идет в северо-западном направлении по балке до точки 27295194011.

От точки 27295194011 линия границы идет в юго-западном направлении по балке до точки 27295194006.

От точки 27295194006 линия границы идет в северо-западном направлении по балке Болховец, далее по восточной стороне балки Болховец, затем снова по балке Болховец до точки 2728758705.

От точки 2728758705 линия границы идет в юго-западном направлении по древесно-кустарниковой растительности, затем по балке Болховец, вновь по древесно-кустарниковой растительности, пересекает ручей, далее по древесно-кустарниковой растительности, пересекает лесную полосу, пересекает автомобильную дорогу Воронеж-Луганск, затем по северной стороне лесной полосы, пересекает полевую дорогу, далее снова по северной стороне лесной полосы до точки 2728620.

От точки 2728620 линия границы идет в северо-западном направлении по балке Богоносов Яр до точки 27287558.

От точки 27287558 линия границы идет в юго-западном направлении по балке Богоносов Яр до точки 27294174.

От точки 27294174 линия границы идет в северо-западном направлении по балке Богоносов Яр, далее по древесно-кустарниковой растительности до точки стыка 27294150 границ Морозовского, Копенкинского и Лизиновского сельских поселений.

Протяженность границы Морозовского сельского поселения по смежеству с Копенкинским сельским поселением составляет 22042,5 м.

VII. Линия прохождения границы Морозовского сельского поселения по смежеству с Лизиновским сельским поселением

От точки стыка 27294150 границ Морозовского, Лизиновского и Копенкинского сельских поселений линия границы идет в северо-восточном направлении по древесно-кустарниковой растительности, затем по балке, далее по сельскохозяйственным угодьям, пересекает лесную полосу, затем по балке

Гришин Яр, далее по лесной полосе, по восточной стороне лесной полосы, затем по балке Гришин Яр до точки 27286597.

От точки 27286597 линия границы идет в юго-восточном направлении по балке Гришин Яр, затем по южной стороне лесной полосы до точки 27286682.

От точки 27286682 линия границы идет в северо-восточном направлении по восточной стороне лесной полосы, затем по лесной полосе, далее по балке Карагин Яр, затем по западной стороне лесной полосы, далее по сельскохозяйственным угодьям вдоль западной стороны лесной полосы до точки 27285677.

От точки 27285677 линия границы идет в юго-восточном направлении по сельскохозяйственным угодьям вдоль северной стороны лесной полосы, затем по северной стороне лесной полосы, далее идет по лесной полосе, пересекает лесную полосу, пересекает автомобильную дорогу «Воронеж – Луганск» до точки 27293866009.

От точки 27293866009 линия границы идет в северо-восточном направлении по восточной стороне полосы отвода автомобильной дороги «Воронеж – Луганск» до точки 27293866006.

От точки 27293866006 линия границы идет в северо-западном направлении по восточной стороне полосы отвода автомобильной дороги «Воронеж – Луганск», затем пересекает автомобильную дорогу «Воронеж – Луганск» - Криничное – Первомайское – Ивановка до точки 27293866001.

От точки 27293866001 линия границы идет в северо-восточном направлении по сельскохозяйственным угодьям вдоль западной стороны автомобильной дороги «Воронеж – Луганск» - Криничное – Первомайское – Ивановка, затем по сельскохозяйственным угодьям до точки 27293862.

От точки 27293862 линия границы идет в северо-западном направлении по сельскохозяйственным угодьям, затем по южной стороне искусственного водоема, далее по сельскохозяйственным угодьям вдоль восточной стороны искусственного водоема, затем по древесно-кустарниковой растительности до точки стыка 27284628 границ Морозовского, Лизиновского и Подгоренского сельских поселений.

Протяженность границы Морозовского сельского поселения по смежеству с Лизиновским сельским поселением составляет 11155,4 м.

Общая протяженность границ Морозовского сельского поселения составляет 86885,1 м.

**ТЕКСТОВОЕ ОПИСАНИЕ  
ГРАНИЦ НОВОКАЛИТВЕНСКОГО СЕЛЬСКОГО ПОСЕЛЕНИЯ  
РОССОШАНСКОГО МУНИЦИПАЛЬНОГО РАЙОНА  
ВОРОНЕЖСКОЙ ОБЛАСТИ**

I. Линия прохождения границы Новокалитвенского сельского поселения по смежеству со Старокалитвенским сельским поселением

От точки стыка 27287523 границ Новокалитвенского, Старокалитвенского и Криничанского сельских поселений линия границы в северо-восточном направлении пересекает реку Черная Калитва, затем идет по пойме реки Черная Калитва до точки 2728750402.

От точки 2728750402 линия границы идет в юго-восточном направлении по пойме реки Черная Калитва, затем по древесно-кустарниковой растительности, далее по сельскохозяйственным угодьям до точки 27294113.

От точки 27294113 линия границы идет в северо-восточном направлении по сельскохозяйственным угодьям, затем по лесной полосе до точки 27294108.

От точки 27294108 линия границы идет в юго-восточном направлении по лесной полосе, затем по сельскохозяйственным угодьям до точки 27294111.

От точки 27294111 линия границы идет в северо-восточном направлении по сельскохозяйственным угодьям, пересекает ров, далее снова по сельскохозяйственным угодьям до точки 27294105.

От точки 27294105 линия границы идет в северо-западном направлении по сельскохозяйственным угодьям до точки 27287387.

От точки 27287387 линия границы идет в северо-восточном направлении по сельскохозяйственным угодьям, пересекает полевую дорогу, далее по сельскохозяйственным угодьям до точки 27287384.

От точки 27287384 линия границы идет в общем северном направлении по сельскохозяйственным угодьям, далее по восточной стороне полевой дороги, затем по лесной полосе до точки 2728720603.

От точки 2728720603 линия границы идет в северо-восточном направлении по лесной полосе до точки 27287191.

От точки 27287191 линия границы в юго-восточном направлении пересекает реку Черная Калитва, затем идет по левому берегу реки Черная Калитва, далее по реке Черная Калитва до точки 27287304.

От точки 27287304 линия границы идет в восточном направлении по реке Черная Калитва, затем по сельскохозяйственным угодьям, пересекает полевую дорогу, далее по сельскохозяйственным угодьям, затем пересекает полевую дорогу, далее по сельскохозяйственным угодьям, пересекает полевую дорогу, затем по сельскохозяйственным угодьям до точки 27294080.

От точки 27294080 линия границы идет в юго-восточном направлении по сельскохозяйственным угодьям, пересекает полевую дорогу, затем вновь по сельскохозяйственным угодьям до точки 27294103.

От точки 27294103 линия границы идет в северо-восточном направлении по сельскохозяйственным угодьям, пересекает полевую дорогу, затем по сельскохозяйственным угодьям, далее по стороне земель лесного фонда (урочище Лужок), затем по древесно-кустарниковой растительности, далее по стороне земель лесного фонда (урочище Лужок) до точки 27294017.

От точки 27294017 линия границы идет в юго-восточном направлении по заболоченной местности, затем пересекает автомобильную дорогу Богу-чар – Старая Калитва – Россошь, далее по заболоченной местности, затем по



реке Дон до точки стыка 27294039 границ Новокалитвенского, Старокалитвенского сельских поселений и Верхнемамонского муниципального района.

Протяженность границы Новокалитвенского сельского поселения по смежеству со Старокалитвенским сельским поселением составляет 10163,9 м.

II. Линия прохождения границы Новокалитвенского сельского поселения по смежеству с Верхнемамонским муниципальным районом

От точки стыка 27294039 границ Новокалитвенского, Старокалитвенского сельских поселений и Верхнемамонского муниципального района линия границы идет в общем южном направлении по середине реки Дон до точки 66135064.

От точки 66135064 линия границы идет в юго-восточном направлении по середине реки Дон до точки 66135060.

От точки 66135060 линия границы идет в северо-восточном направлении по середине реки Дон до точки стыка 06007864 границ Новокалитвенского сельского поселения Россошанского муниципального района и Ольховатского, Гороховского сельских поселений Верхнемамонского муниципального района.

От точки стыка 06007864 линия границы идет в общем восточном направлении по середине реки Дон до точки стыка 66135022 границ Новокалитвенского сельского поселения Россошанского муниципального района и Гороховского, Дерезовского сельских поселений Верхнемамонского муниципального района.

От точки стыка 66135022 линия границы идет в юго-восточном направлении по реке Дон, затем по оврагу Перекопский до точки 66135.

От точки 66135 линия границы идет в юго-западном направлении по северной и западной границам земель лесного фонда (урочище Перекопское) до точки 66128.

От точки 66128 линия границы идет в юго-восточном направлении по западной и южной границам земель лесного фонда (урочище Перекопское) до точки 66123.

От точки 66123 линия границы идет в северо-восточном направлении по южной границе земель лесного фонда (урочище Перекопское) до точки 66122.

От точки 66122 линия границы идет в южном направлении по сельскохозяйственным угодьям, затем по восточной стороне лесной полосы до точки 66120.

От точки 66120 линия границы идет в общем западном направлении по сельскохозяйственным угодьям, затем по южной стороне лесных насаждений, затем по балке Цапковый Яр до точки 66117.

От точки 66117 линия границы идет юго-восточном направлении по балке Цапковый Яр, по сельскохозяйственным угодьям, затем по северной стороне земель лесного фонда (урочище Густое), по сельскохозяйственным угодьям, пересекает автомобильную дорогу М «Дон» - Дерезовка - Цапково, по сельскохозяйственным угодьям вдоль южной стороны лесной полосы, за-

тем по южной стороне лесной полосы, далее по северной стороне полосы отвода автомобильной дороги Богучар - Старая Калитва – Россошь до точки стыка 6600002 границ Новокалитвенского сельского поселения, Верхнемамонского и Богучарского муниципальных районов.

Протяженность границы Новокалитвенского сельского поселения по смежеству с Верхнемамонским муниципальным районом составляет 24951,6 м.

III. Линия прохождения границы Новокалитвенского сельского поселения по смежеству с Богучарским муниципальным районом

От точки стыка 6600002 границ Новокалитвенского сельского поселения, Верхнемамонского и Богучарского муниципальных районов линия границы в юго-западном направлении пересекает автомобильную дорогу Богучар-Старая Калитва-Россошь, затем идет по сельскохозяйственным угодьям, по балке Богучарский Яр, по сельскохозяйственным угодьям, далее по балке Богучарский Яр, по лесной полосе, пересекает балку Глухой Яр, снова по сельскохозяйственным угодьям, по восточной стороне лесной полосы, пересекает балку Яр Дубковый и далее по сельскохозяйственным угодьям до точки 67005.

От точки 67005 линия границы идет в юго-восточном направлении по сельскохозяйственным угодьям, пересекает балку Супрунова, затем по восточной стороне лесной полосы, по лесной полосе, снова по восточной стороне лесной полосы до точки стыка 0302020 границ Новокалитвенского сельского поселения Россошанского муниципального района и Твердохлебовского, Луговского сельских поселений Богучарского муниципального района.

От точки стыка 0302020 линия границы идет в юго-восточном направлении по сельскохозяйственным угодьям до точки стыка 12124043 границ Новокалитвенского сельского поселения, Богучарского и Кантемировского муниципальных районов.

Протяженность границы Новокалитвенского сельского поселения по смежеству с Богучарским муниципальным районом составляет 9054,3 м.

IV. Линия прохождения границы Новокалитвенского сельского поселения по смежеству с Кантемировским муниципальным районом

От точки стыка 12124043 границ Новокалитвенского сельского поселения, Богучарского и Кантемировского муниципальных районов линия границы идет в юго-западном направлении по сельскохозяйственным угодьям, затем пересекает балку, по северной границе земель лесного фонда (урочище Долгое) до точки 12124049.

От точки 12124049 линия границы идет в общем северо-западном направлении по западной стороне урочища Долгое, затем по сельскохозяйственным угодьям, далее по северной стороне земель лесного фонда (урочище Широкое (Карлов Лес)) до точки 12124005.

От точки 12124005 линия границы идет в юго-западном направлении по западной стороне земель лесного фонда (урочище Широкое (Карлов Лес)), затем по сельскохозяйственным угодьям до точки 12124025.

От точки 12124025 линия границы идет в западном направлении по южной стороне лесной полосы до точки 12124023.

От точки 12124023 линия границы идет в юго-западном направлении по восточной стороне лесной полосы, по лесной полосе, затем по балке Большая до точки 12124041.

От точки 12124041 линия границы идет в северо-западном направлении по балке Большая до точки 12124020.

От точки стыка 12124020 линия границы идет в юго-западном направлении по балке Большая, затем по южной стороне лесной полосы до точки стыка 12124046 границ Новокалитвенского сельского поселения Россошанского муниципального района и Писаревского, Таловского сельских поселений Кантемировского муниципального района.

От точки стыка 12124046 линия границы идет в северо-западном направлении по сельскохозяйственным угодьям, затем по западной стороне лесной полосы до точки 12124003.

От точки 12124003 линия границы идет в юго-западном направлении по южной стороне лесной полосы, затем по северной стороне земель лесного фонда (урочище Круглое – 1), снова по южной стороне лесной полосы, по сельскохозяйственным угодьям до точки 12124030.

От точки 12124030 линия границы идет в южном направлении по сельскохозяйственным угодьям до точки 12124037.

От точки 12124037 линия границы идет в общем западном направлении по северной стороне земель лесного фонда (урочище Крайнее Солёное) до точки 12124038.

От точки 12124038 линия границы идет в северо-западном направлении по южной стороне лесной полосы до точки 12124027.

От точки 12124027 линия границы идет в юго-западном направлении по южной стороне лесной полосы, пересекает лесную полосу, затем по западной стороне лесной полосы, далее по западной стороне земель лесного фонда (урочище Большое Цыганское) до точки 12124048.

От точки 12124048 линия границы идет в южном направлении по западной стороне земель лесного фонда (урочище Большое Цыганское), затем по сельскохозяйственным угодьям, по восточной стороне земель лесного фонда (урочище Долгое) до точки стыка 27294394 границ Новокалитвенского, Криничанского сельских поселений и Кантемировского муниципального района.

Протяженность границы Новокалитвенского сельского поселения по смежеству с Кантемировским муниципальным районом составляет 17999,7 м.

V. Линия прохождения границы Новокалитвенского сельского поселения по смежеству с Криничанским сельским поселением

От точки стыка 27294394 границ Новокалитвенского, Криничанского сельских поселений и Кантемировского муниципального района линия гра-

ницы идет в северо-западном направлении по восточной и северной сторонам земель лесного фонда (урочище Долгое) до точки 27294390.

От точки 27294390 линия границы идет в юго-западном направлении по северной стороне земель лесного фонда (урочище Долгое) до точки 27294392.

От точки 27294392 линия границы идет в северо-западном направлении по западной стороне лесной полосы, пересекает лесную полосу, затем по западной стороне лесной полосы, далее по сельскохозяйственным угодьям, затем по балке до точки 27291641.

От точки 27291641 линия границы идет в северо-восточном направлении по балке до точки 27291495.

От точки 27291495 линия границы идет в северо-западном направлении по балке, затем по лесной полосе, пересекает балку, далее по западной стороне лесной полосы, пересекает балку, затем по восточной стороне лесной полосы, по лесной полосе, пересекает автомобильную дорогу «Воронеж – Луганск» - Криничное – Первомайское – Ивановка, далее по лесной полосе, затем по восточной стороне лесной полосы, по лесной полосе, пересекает балку Ивановская, по сельскохозяйственным угодьям, далее по балке до точки 27290040.

От точки 27290040 линия границы идет в юго-западном направлении по балке до точки 27290332.

От точки 27290332 линия границы идет в северо-западном направлении по балке, затем по сельскохозяйственным угодьям, по балке, далее снова по сельскохозяйственным угодьям до точки 27294357.

От точки 27294357 линия границ идет в северо-восточном направлении по сельскохозяйственным угодьям до точки 27294350.

От точки 27294350 линия границы идет в северо-западном направлении по балке до точки 27294343.

От точки 27294343 линия границы идет в северо-восточном направлении по балке до точки 27294273.

От точки 27294273 линия границы идет в северо-западном направлении по балке, затем по лесной полосе, далее по западной стороне лесной полосы, вновь по лесной полосе, снова по западной стороне лесной полосы, пересекает автомобильную дорогу «Воронеж – Луганск» - Криничное – Новая Калитва, затем по западной стороне лесной полосы, по лесной полосе, по сельскохозяйственным угодьям, далее по древесно-кустарниковой растительности до точки 27288279.

От точки 27288279 линия границы идет в северо-восточном направлении по древесно-кустарниковой растительности вдоль ручья, затем по древесно-кустарниковой растительности, далее снова по древесно-кустарниковой растительности вдоль ручья до точки 27294165.

От точки 27294165 линия границы идет в северо-западном направлении по древесно-кустарниковой растительности, затем пересекает ручей, далее вновь по древесно-кустарниковой растительности до точки 27295180.

От точки 27295180 линия границы идет в общем северном направлении по осушительному каналу, затем пересекает мелиоративный канал, далее по древесно-кустарниковой растительности до точки 27295177.

От точки 27295177 линия границы идет в общем восточном направлении по южной стороне урочища Чалый Кут до точки 27294124.

От точки 27294124 линия границы идет в северо-восточном направлении по ручью до точки стыка 27287523 границ Новокалитвенского, Криничанского, Старокалитвенского сельских поселений.

Протяженность границы Новокалитвенского сельского поселения по смежеству с Криничанским сельским поселением составляет 27041,6 м.

Общая протяженность границ Новокалитвенского сельского поселения составляет 89211,1 м.

### **ТЕКСТОВОЕ ОПИСАНИЕ ГРАНИЦ НОВОПОСТОЯЛОВСКОГО СЕЛЬСКОГО ПОСЕЛЕНИЯ РОССОШАНСКОГО МУНИЦИПАЛЬНОГО РАЙОНА ВОРОНЕЖСКОЙ ОБЛАСТИ**

I. Линия прохождения границы Новопостояловского сельского поселения по смежеству с Подгоренским муниципальным районом

От точки стыка 53000 границ Новопостояловского сельского поселения, Ольховатского и Подгоренского муниципальных районов линия границы идет в восточном направлении по лесному массиву, далее по балке, затем по сельскохозяйственным угодьям до точки 53105.

От точки 53105 линия границы идет в северо-восточном направлении по балке до точки 53108.

От точки 53108 линия границы идет в юго-восточном направлении по балке, затем по лесной полосе, далее по сельскохозяйственным угодьям до точки 53111.

От точки 53111 линия границы идет в юго-западном направлении по сельскохозяйственным угодьям, по восточной стороне лесной полосы, снова по сельскохозяйственным угодьям, пересекает лесную полосу, по сельскохозяйственным угодьям, пересекает балку, затем по восточной стороне лесной полосы, далее по древесно-кустарниковой растительности до точки 53116.

От точки 53116 линия границы идет в юго-восточном направлении по древесно-кустарниковой растительности, затем пересекает овраг, снова по древесно-кустарниковой растительности, далее по балке до точки 53119.

От точки 53119 линия границы идет в северо-восточном направлении по балке, затем по южной стороне лесной полосы, пересекает балку Яр Лаптев, далее по южной стороне лесной полосы, пересекает балку Денисов Яр, снова по южной стороне лесной полосы, затем по сельскохозяйственным угодьям вдоль южной стороны лесной полосы до точки стыка 53126 границ Новопостояловского, Поповского сельских поселений и Подгоренского муниципального района.

Протяженность границы Новопостояловского сельского поселения по смежеству с Подгоренским муниципальным районом составляет 10747,1 м.

II. Линия прохождения границы Новопостояловского сельского поселения по смежеству с Поповским сельским поселением

От точки стыка 53126 границ Новопостояловского, Поповского сельских поселений и Подгоренского муниципального района линия границы идет в юго-восточном направлении по лесной полосе до точки 27280050.

От точки 27280050 линия границы идет в юго-западном направлении по восточной стороне лесной полосы, затем по балке яр Дубровский до точки 27280246.

От точки 27280246 линия границы идет в юго-восточном направлении по балке яр Дубровский, затем по балке, далее по восточной стороне лесной полосы, затем по лесной полосе, далее по древесно-кустарниковой растительности, затем по балке до точки 27281214.

От точки 27281214 линия границы идет в северо-восточном направлении по балке, затем по южной стороне лесной полосы до точки 27281190.

От точки 27281190 линия границы идет в юго-восточном направлении по балке до точки 27281260.

От точки 27281260 линия границы идет в юго-западном направлении по пойме реки Россошь до точки 27281622017.

От точки 27281622017 линия границы идет в юго-восточном направлении по реке Россошь, затем по пойме реки Россошь, далее по балке, затем по южной стороне садоводческих участков до точки 2728164704.

От точки 2728164704 линия границы идет в северо-восточном направлении по западной стороне полосы отвода автомобильной дороги «Белгород – Павловск» (через Корочу, Алексеевку, Россошь), пересекает автомобильную дорогу «Белгород – Павловск» (через Корочу, Алексеевку, Россошь), затем по западной стороне Юго-Восточной железной дороги до точки 27281458.

От точки 27281458 линия границы идет в северо-западном направлении по краю лесной полосы до точки 27281451.

От точки 27281451 линия границы идет в северо-восточном направлении по западной стороне лесной полосы до точки 27293724.

От точки 27293724 линия границы в юго-восточном направлении пересекает лесную полосу, затем пересекает Юго-Восточную железную дорогу, далее снова пересекает лесную полосу до точки 27293726.

От точки 27293726 линия границы идет в северо-восточном направлении по восточной стороне лесной полосы до точки 27293720.

От точки 27293720 линия границы идет в юго-восточном направлении по лесной полосе, пересекает грунтовую дорогу, затем по северной стороне лесной полосы, далее по южной стороне балки Липов Яр до точки 2728182701.

От точки 2728182701 линия границы идет в северо-восточном направлении по балке, пересекает лесную полосу, затем по южной стороне лесной полосы, пересекает лесную полосу, далее по южной стороне балки Липов Яр,

затем по лесной полосе, далее по северной стороне лесной полосы до точки стыка 27281798 границ Новопостояловского, Поповского и Алейниковского сельских поселений.

Протяженность границы Новопостояловского сельского поселения по смежеству с Поповским сельским поселением составляет 19562,6 м.

III. Линия прохождения границы Новопостояловского сельского поселения по смежеству с Алейниковским сельским поселением

От точки стыка 27281798 границ Новопостояловского, Поповского и Алейниковского сельских поселений линия границы идет в юго-западном направлении по сельскохозяйственным угодьям до точки 27281936.

От точки 27281936 линия границы идет в северо-западном направлении по сельскохозяйственным угодьям до точки 27293753.

От точки 27293753 линия границы идет в южном направлении по балке Болтов Яр, далее по восточной стороне лесной полосы вдоль западной стороны садоводческого товарищества до точки 27282637030.

От точки 27282637030 линия границы идет в юго-западном направлении по лесной полосе, затем по западной стороне оврага до точки 27282637024.

От точки 27282637024 линия границы идет в юго-восточном направлении, пересекает овраг, далее идет по восточной стороне лесной полосы вдоль западной стороны садоводческого товарищества, затем пересекает автомобильную дорогу Россошь-Нижний Карабут до точки 27282637014.

От точки 27282637014 линия границы идет в юго-западном направлении по южной стороне автомобильной дороги Россошь-Нижний Карабут до точки 27282637001.

От точки 27282637001 линия границы идет в юго-восточном направлении по лесной полосе, пересекает балку, далее по восточной стороне лесной полосы вдоль западной стороны садоводческого товарищества, затем по сельскохозяйственным угодьям, пересекает лесную полосу до точки стыка 27283698 границ Новопостояловского, Евстратовского и Алейниковского сельских поселений.

Протяженность границы Новопостояловского сельского поселения по смежеству с Алейниковским сельским поселением составляет 9267,4 м.

IV. Линия прохождения границы Новопостояловского сельского поселения по смежеству с Евстратовским сельским поселением

От точки стыка 27283698 границ Новопостояловского, Евстратовского и Алейниковского сельских поселений линия границы идет в юго-западном направлении по южной стороне лесной полосы, затем по сельскохозяйственным угодьям, по восточной стороне лесной полосы, затем по балке Куцый Яр до точки 27283847.

От точки 27283847 линия границы идет в северо-западном направлении по балке Куцый Яр, пересекает полевою дорогу, снова по балке Куцый Яр, затем по полевой дороге до точки 27283809.

От точки 27283809 линия границы идет в юго-западном направлении по полевой дороге до точки 27283814.

От точки 27283814 линия границы идет в северном направлении по сельскохозяйственным угодьям до точки 27283755.

От точки 27283755 линия границы идет в западном направлении по сельскохозяйственным угодьям, затем пересекает автомобильную дорогу, далее по балке до точки 27283752.

От точки 27283752 линия границы идет в северном направлении по восточной стороне карьера Малоедовского месторождения до точки 27283743.

От точки 27283743 линия границы в северо-западном направлении пересекает карьер Малоедовского месторождения, затем идет по древесно-кустарниковой растительности до точки стыка 2728374305 границ Новопостояловского, Евстратовского сельских поселений и городского поселения - город Россошь.

Протяженность границы Новопостояловского сельского поселения по смежеству с Евстратовским сельским поселением составляет 5012,7 м.

V. Линия прохождения границы Новопостояловского сельского поселения по смежеству с городским поселением - город Россошь

От точки стыка 2728374305 границ Новопостояловского, Евстратовского сельских поселений и городского поселения - город Россошь линия границы идет в юго-западном направлении по северной стороне производственной площадки, далее по автомобильной дороге до точки 27294777.

От точки 27294777 линия границы идет в северном направлении по полевой дороге, затем по полевой дороге восточнее территории, занимаемой птицефабрикой, далее по восточной стороне лесной полосы, по полевой дороге до точки 27294773.

От точки 27294773 линия границы идет в северо-западном направлении по северной стороне лесной полосы до точки 27294772.

От точки 27294772 линия границы идет в западном направлении по северной стороне лесной полосы, затем по грунтовой дороге вдоль северной стороны приусадебных земельных участков города Россошь до точки 27294771.

От точки 27294771 линия границы идет в северо-восточном направлении по восточной стороне автомобильной дороги Россошь-Нижний Карабут до точки 2729476901.

От точки 2729476901 линия границы в северном направлении пересекает автомобильную дорогу Россошь-Нижний Карабут, затем идет по сельскохозяйственным угодьям до точки 27294739036.

От точки 27294739036 линия границы идет в общем северо-восточном направлении по сельскохозяйственным угодьям вдоль западной стороны приусадебных земельных участков хутора Херсонский до точки 27294739029.

От точки 27294739029 линия границы идет в северо-западном направлении по сельскохозяйственным угодьям вдоль балки, затем по сельскохозяй-



ственным угодьям, по лесной полосе, по восточной стороне полосы отвода Юго-Восточной железной дороги, далее пересекает Юго-Восточную железную дорогу до точки 27294739016.

От точки 27294739016 линия границы идет в юго-западном направлении по западной стороне полосы отвода Юго-Восточной железной дороги, по южной стороне лесной полосы до точки 27294739009.

От точки 27294739009 линия границы идет в северо-западном направлении по сельскохозяйственным угодьям, затем по южной стороне лесной полосы до точки 27294739005.

От точки 27294739005 линия границы идет в юго-западном направлении по восточной стороне полосы отвода автомобильной дороги Белгород - Павловск (через Корочу, Алексеевку, Россошь) до точки 27294739002.

От точки 27294739002 линия границы в северо-западном направлении пересекает автомобильную дорогу Белгород - Павловск (через Корочу, Алексеевку, Россошь), затем идет по автомобильной дороге вдоль приусадебных земельных участков по улице Бородина города Россошь до точки 27294739.

От точки 27294739 линия границы идет в общем северо-восточном направлении по лесной полосе, далее обходит земельный участок, занимаемый объектом газоснабжения по южной, восточной и северной границам, затем по грунтовой дороге вдоль восточной стороны приусадебных земельных участков по переулку Приречный города Россошь до точки 27882727007.

От точки 27882727007 линия границы идет в северо-западном направлении по древесно-кустарниковой растительности, далее по северной стороне приусадебных земельных участков по переулку Приречный города Россошь до точки 27882727002.

От точки 27882727002 линия границы идет в северо-восточном направлении по древесно-кустарниковой растительности вдоль реки Россошь, затем по реке Россошь до точки 27294709.

От точки 27294709 линия границы идет в северо-западном направлении по реке Россошь до точки стыка 27282336 границ Новопостояловского, Архиповского сельских поселений и городского поселения - город Россошь.

Протяженность границы Новопостояловского сельского поселения по смежеству с городским поселением - город Россошь составляет 11893,5 м.

VI. Линия прохождения границы Новопостояловского сельского поселения по смежеству с Архиповским сельским поселением

От точки стыка 27282336 границ Новопостояловского, Архиповского сельских поселений и городского поселения – город Россошь линия границы идет в северо-западном направлении по пойме реки Россошь, далее по балке Глубокий Яр, затем по лесной полосе, далее по балке, затем по восточной стороне лесной полосы до точки 27281915.

От точки 27281915 линия границы идет в юго-западном направлении по южной стороне лесной полосы, затем по лесной полосе, снова по южной стороне лесной полосы, по балке Немецкий Яр, вновь по южной стороне лесной полосы до точки 54605013.

От точки 54605013 линия границы идет в северо-западном направлении по краю лесной полосы, далее по лесной полосе вдоль восточной стороны полосы отвода автомобильной дороги Воронеж-Луганск до точки стыка 54605 границ Новопостояловского, Архиповского сельских поселений и Ольховатского муниципального района.

Протяженность границы Новопостояловского сельского поселения по смежеству с Архиповским сельским поселением составляет 8300,5 м.

**VII. Линия прохождения границы Новопостояловского сельского поселения по смежеству с Ольховатским муниципальным районом**

От точки стыка 54605 границ Новопостояловского, Архиповского сельских поселений и Ольховатского муниципального района линия границы идет в северо-западном направлении по восточной стороне автомобильной дороги Воронеж - Луганск до точки 54612.

От точки 54612 линия границы в западном направлении пересекает автомобильную дорогу Воронеж - Луганск, затем идет по южной стороне лесной полосы до точки 54614.

От точки 54614 линия границы в северо-западном направлении пересекает лесную полосу, затем идет по восточной стороне лесной полосы до точки 54616.

От точки 54616 линия границы в западном направлении пересекает лесную полосу, затем идет по южной стороне лесной полосы и далее по сельскохозяйственным угодьям до точки 54618.

От точки 54618 линия границы идет в северо-западном направлении по сельскохозяйственным угодьям до точки 54619.

От точки 54619 линия границы идет в северо-восточном направлении по лесной полосе, по сельскохозяйственным угодьям, по восточной стороне лесной полосы, пересекает автомобильную дорогу Воронеж - Луганск, вновь по восточной стороне лесной полосы и далее по сельскохозяйственным угодьям до точки 54625.

От точки 54625 линия границы идет в северо-западном направлении по северной стороне урочища Крейдоватое, затем по сельскохозяйственным угодьям до точки 54626.

От точки 54626 линия границы идет в северном направлении по сельскохозяйственным угодьям, затем по лесному массиву до точки стыка 53000 границ Новопостояловского сельского поселения, Ольховатского и Подгоренского муниципальных районов.

Протяженность границы Новопостояловского сельского поселения по смежеству с Ольховатским муниципальным районом составляет 13765,5 м.

Общая протяженность границ Новопостояловского сельского поселения составляет 78549,3 м.

## **ТЕКСТОВОЕ ОПИСАНИЕ ГРАНИЦ ПОДГОРЕНСКОГО СЕЛЬСКОГО ПОСЕЛЕНИЯ**

## РОССОШАНСКОГО МУНИЦИПАЛЬНОГО РАЙОНА ВОРОНЕЖСКОЙ ОБЛАСТИ

I. Линия прохождения границы Подгоренского сельского поселения по смежеству с городским поселением - город Россошь

От точки стыка 27294858 границ Подгоренского, Архиповского сельских поселений и городского поселения - город Россошь линия границы идет в северо-восточном направлении по реке Черная Калитва до точки 27294867.

От точки 27294867 линия границы идет в общем юго-восточном направлении по реке Черная Калитва, затем пересекает автомобильную дорогу от города Россошь до села Подгорное, вновь по реке Черная Калитва до точки 27283808.

От точки 27283808 линия границы идет в северо-восточном направлении по восточной стороне автомобильной дороги от города Россошь до села Подгорное до точки 27294896.

От точки 27294896 линия границы идет в общем юго-восточном направлении по пойме реки Черная Калитва, по древесно-кустарниковой растительности, затем по древесно-кустарниковой растительности вдоль реки Россошь до точки 27294926.

От точки 27294926 линия границы идет в северо-восточном направлении по пойме реки Россошь до точки 27294926002.

От точки 27294926002 линия границы идет в юго-восточном направлении по пойме реки Россошь, затем по пойме реки Черная Калитва западнее земель лесного фонда (урочище Городская Сосна), далее по заболоченной местности, по северной стороне болота Поплыватое, снова по заболоченной местности, по древесно-кустарниковой растительности, затем по реке Черная Калитва до точки стыка 27284390 границ Подгоренского, Морозовского сельских поселений и городского поселения - город Россошь.

Протяженность границы Подгоренского сельского поселения по смежеству с городским поселением - город Россошь составляет 8461, 3 м.

II. Линия прохождения границы Подгоренского сельского поселения по смежеству с Морозовским сельским поселением

От точки стыка 27284390 границ Подгоренского, Морозовского сельских поселений и городского поселения - город Россошь линия границы идет в общем юго-западном направлении по реке Черная Калитва, далее по древесно-кустарниковой растительности вдоль реки Свинуха до точки стыка 27284628 границ Подгоренского, Лизиновского и Морозовского сельских поселений.

Протяженность границы Подгоренского сельского поселения по смежеству с Морозовским сельским поселением составляет 3267 м.

III. Линия прохождения границы Подгоренского сельского поселения по смежеству с Лизиновским сельским поселением

От точки стыка 27284628 границ Подгоренского, Лизиновского и Морозовского сельских поселений линия границы в северо-западном направлении пересекает грунтовую дорогу к хутору Артемово, далее идет по древесно-кустарниковой растительности вдоль реки Свинуха до точки 27284476.

От точки 27284476 линия границы идет в юго-западном направлении по пойме реки Свинуха, по древесно-кустарниковой растительности вдоль реки Свинуха до точки 27293844.

От точки 27293844 линия границы идет в северо-западном направлении по пойме реки Свинуха до точки 27284454.

От точки 27284454 линия границы идет в юго-западном направлении по южной стороне приусадебных земельных участков поселка Опытной плодово-ягодной станции, затем по заболоченной местности, далее по южной стороне грунтовой дороги, пересекает грунтовую дорогу, по сельскохозяйственным угодьям, затем пересекает автомобильную дорогу «Воронеж – Луганск», далее по сельскохозяйственным угодьям, по балке Скаженный Яр, затем по южной стороне фруктового сада, далее по северной стороне лесной полосы вдоль фруктового сада, пересекает лесную полосу, пересекает автомобильную дорогу «Воронеж- Луганск» - Лизиновка – Александровка, затем по южной стороне лесной полосы, по сельскохозяйственным угодьям, далее снова по южной стороне лесной полосы до точки стыка 27284975 границ Подгоренского, Лизиновского и Архиповского сельских поселений.

Протяженность границы Подгоренского сельского поселения по смежеству с Лизиновским сельским поселением составляет 9226 м.

IV. Линия прохождения границы Подгоренского сельского поселения по смежеству с Архиповским сельским поселением

От точки стыка 27284975 границ Подгоренского, Архиповского и Лизиновского сельских поселений линия границы в северо-западном направлении пересекает лесную полосу, далее идет по западной стороне лесной полосы вдоль восточной стороны фруктового сада до точки 2728482601.

От точки 2728482601 линия границы идет в северо-восточном направлении по северной стороне лесной полосы до точки 2728482602.

От точки 2728482602 линия границы идет в северо-западном направлении по восточной стороне лесной полосы, пересекает балку Скаженный Яр, далее по сельскохозяйственным угодьям, пересекает лесную полосу, затем пересекает автомобильную дорогу Россошь-Старобельск, вновь пересекает лесную полосу до точки 2729383604.

От точки 2729383604 линия границы идет в северо-восточном направлении по северной стороне лесной полосы вдоль автомобильной дороги Россошь-Старобельск до точки 27293832.

От точки 27293832 линия границы идет в северо-западном направлении по западной стороне лесной полосы, далее по восточной стороне фруктового сада, затем по балке яр Крутик до точки 27293823.

От точки 27293823 линия границы идет в общем северо-восточном направлении по балке яр Крутик, далее по древесно-кустарниковой раститель-

ности, по реке Черная Калитва, пересекает автомобильную дорогу Воронеж-Луганск, далее вновь по реке Черная Калитва до точки стыка 27294858 границ Подгоренского, Архиповского сельских поселений и городского поселения – город Россошь.

Протяженность границы Подгоренского сельского поселения по смежеству с Архиповским сельским поселением составляет 8417,8 м.

Общая протяженность границ Подгоренского сельского поселения составляет 29372,1 м.

### **ТЕКСТОВОЕ ОПИСАНИЕ ГРАНИЦ ПОПОВСКОГО СЕЛЬСКОГО ПОСЕЛЕНИЯ РОССОШАНСКОГО МУНИЦИПАЛЬНОГО РАЙОНА ВОРОНЕЖСКОЙ ОБЛАСТИ**

I. Линия прохождения границы Поповского сельского поселения по смежеству с Подгоренским муниципальным районом

От точки стыка 53126 границ Поповского, Новопостояловского сельских поселений и Подгоренского муниципального района линия границы идет в северо-восточном направлении по лесной полосе до точки стыка 53130 границ Поповского сельского поселения Россошанского муниципального района и Скорорыбского, Первомайского сельских поселений Подгоренского муниципального района.

От точки стыка 53130 линия границы идет в юго-восточном направлении по сельскохозяйственным угодьям, затем по северной стороне лесного массива до точки 53136.

От точки 53136 линия границы идет в юго-западном направлении по лесному массиву до точки 53137.

От точки 53137 линия границы идет в юго-восточном направлении по лесному массиву, затем по восточной стороне лесного массива до точки 53139.

От точки 53139 линия границы идет в юго-западном направлении по восточной стороне лесного массива до точки 53141.

От точки 53141 линия границы идет в юго-восточном направлении по сельскохозяйственным угодьям, по западной стороне лесной полосы, далее по южной стороне лесной полосы, затем по южной стороне оврага Глыба, снова по южной стороне лесной полосы, по сельскохозяйственным угодьям, пересекает балку Нечайка, по сельскохозяйственным угодьям, далее по лесной полосе, вновь по сельскохозяйственным угодьям до точки 53147.

От точки 53147 линия границы идет в северо-восточном направлении по древесно-кустарниковой растительности вдоль реки Россошь, пересекает реку Россошь, снова по древесно-кустарниковой растительности вдоль реки Россошь, вновь пересекает реку Россошь, затем по древесно-кустарниковой растительности, по сельскохозяйственным угодьям, снова по древесно-кустарниковой растительности, пересекает реку Россошь, по древесно-кустарниковой растительности, далее по заболоченной местности, по древесно-кустарниковой растительности, по границе смежных приусадебных зе-

мельных участков села Поповка и хутора Суд-Николаевка, затем по древесно-кустарниковой растительности, далее пересекает автомобильную дорогу Белгород - Павловск (через Корочу, Алексеевку, Россошь), пересекает лесную полосу, пересекает Юго-Восточную железную дорогу, снова пересекает лесную полосу, затем по древесно-кустарниковой растительности, по сельскохозяйственным угодьям, пересекает яму до точки 53154.

От точки 53154 линия границы идет в юго-восточном направлении по южной стороне лесной полосы до точки 53158.

От точки 53158 линия границы идет в северо-восточном направлении по лесной полосе, затем по сельскохозяйственным угодьям, пересекает балку Терновый Яр до точки стыка 53162 границ Поповского сельского поселения Россошанского муниципального района и Первомайского, Сергеевского сельских поселений Подгоренского муниципального района.

От точки стыка 53162 линия границы идет в северо-восточном направлении по сельскохозяйственным угодьям, далее по лесной полосе до точки 53165.

От точки 53165 линия границы идет в юго-восточном направлении по лесной полосе до точки 53166.

От точки 53166 линия границы идет в северо-восточном направлении по лесной полосе, далее по южной стороне лесной полосы, затем по балке Семенцов до точки 53171.

От точки 53171 линия границы идет в юго-восточном направлении по балке Семенцов, затем по сельскохозяйственным угодьям, далее по западной стороне лесной полосы до точки 53174.

От точки 53174 линия границы идет в северо-восточном направлении по южной стороне лесной полосы до точки стыка 5317501 границ Поповского сельского поселения Россошанского муниципального района и Сергеевского, Семейского сельских поселений Подгоренского муниципального района.

От точки стыка 5317501 линия границы идет в северо-восточном направлении по сельскохозяйственным угодьям, затем по северной стороне земель лесного фонда (урочище Парное) до точки 53177.

От точки 53177 линия границы идет в юго-восточном направлении по восточной стороне земель лесного фонда (урочище Парное) до точки 53178.

От точки 53178 линия границы идет в юго-западном направлении по восточной стороне земель лесного фонда (урочище Парное), далее по сельскохозяйственным угодьям до точки 53180.

От точки 53180 линия границы идет в юго-восточном направлении по сельскохозяйственным угодьям, затем по восточной стороне земель лесного фонда (урочище Парное) до точки 53181.

От точки 53181 линия границы идет в юго-западном направлении по южной стороне земель лесного фонда (урочище Парное), затем по восточной стороне лесной полосы до точки 53185.

От точки 53185 линия границы идет в юго-восточном направлении по северной стороне земель лесного фонда (урочище Высокое) до точки 53187.

От точки 53187 линия границы идет в северо-восточном направлении по северной стороне земель лесного фонда (урочище Высокое) до точки 53190.

От точки 53190 линия границы идет в юго-восточном направлении по восточной стороне земель лесного фонда (урочище Высокое) до точки 53191.

От точки 53191 линия границы идет в юго-западном направлении по восточной стороне земель лесного фонда (урочище Высокое) до точки 53194.

От точки 53194 линия границы идет в юго-восточном направлении по восточной стороне земель лесного фонда (урочище Высокое) до точки стыка 53200 границ Поповского, Алейниковского сельских поселений и Подгоренского муниципального района.

Протяженность границы Поповского сельского поселения по смежеству с Подгоренским муниципальным районом составляет 27516,3 м.

II. Линия прохождения границы Поповского сельского поселения по смежеству с Алейниковским сельским поселением

От точки стыка 53200 границ Поповского, Алейниковского сельских поселений и Подгоренского муниципального района линия границы идет в южном направлении по восточной стороне земель лесного фонда (урочище Высокое) до точки 27293697.

От точки 27293697 линия границы идет в общем юго-западном направлении по южной стороне земель лесного фонда (урочище Высокое), далее по землям лесного фонда (между урочищем Высокое и урочищем Церковное), затем пересекает полевую дорогу, по лесной полосе, по восточной стороне лесной полосы до точки 27293717.

От точки 27293717 линия границы идет в северо-западном направлении по западной стороне лесной полосы вдоль автомобильной дороги «Россошь - Нижний Карабут» - х. Водяное, пересекает грунтовую дорогу, далее по западной стороне лесной полосы до точки 27281252.

От точки 27281252 линия границы идет в юго-западном направлении по южной стороне лесной полосы, затем по северной стороне лесной полосы до точки 27281291.

От точки 27281291 линия границы идет в юго-восточном направлении по грунтовой дороге вдоль западной стороны лесной полосы, затем по сельскохозяйственным угодьям, далее по балке Водяной Яр вдоль восточной стороны садоводческого товарищества до точки 27281395.

От точки 27281395 линия границы идет в юго-западном направлении по балке Водяной Яр вдоль южной стороны садоводческого товарищества, затем по балке Водяной Яр до точки 27281570.

От точки 27281570 линия границы идет в юго-западном направлении по балке Водяной Яр, пересекает лесную полосу, затем снова по балке Водяной Яр до точки 27293743.

От точки 27293743 линия границы идет в общем северо-западном направлении по южной стороне балки Водяной Яр до точки 27281660.

От точки 27281660 линия границы идет в юго-западном направлении по балке Липов Яр, по лесной полосе, затем по южной стороне лесной полосы,

по сельскохозяйственным угодьям, снова по южной стороне лесной полосы до точки стыка 27281798 границ Поповского, Алейниковского и Новопостояловского сельских поселений.

Протяженность границы Поповского сельского поселения по смежеству с Алейниковским сельским поселением составляет 14655,8 м.

III. Линия прохождения границы Поповского сельского поселения по смежеству с Новопостояловским сельским поселением

От точки стыка 27281798 границ Поповского, Алейниковского и Новопостояловского сельских поселений линия границы идет в юго-западном направлении по северной стороне лесной полосы, затем по лесной полосе, по южной стороне балки Липов Яр, пересекает лесную полосу, затем по южной стороне лесной полосы, пересекает лесную полосу, далее по балке до точки 2728182701.

От точки 2728182701 линия границы идет в северо-западном направлении по южной стороне балки Липов Яр, затем по северной стороне лесной полосы, пересекает грунтовую дорогу, затем по лесной полосе до точки 27293720.

От точки 27293720 линия границы идет в юго-западном направлении по восточной стороне лесной полосы до точки 27293726.

От точки 27293726 линия границы в северо-западном направлении пересекает лесную полосу, далее пересекает Юго-Восточную железную дорогу, снова пересекает лесную полосу до точки 27293724.

От точки 27293724 линия границы идет в юго-западном направлении по западной стороне лесной полосы до точки 27281451.

От точки 27281451 линия границы идет в юго-восточном направлении по краю лесной полосы до точки 27281458.

От точки 27281458 линия границы идет в юго-западном направлении по западной стороне Юго-Восточной железной дороги, пересекает автомобильную дорогу Белгород - Павловск (через Корочу, Алексеевку, Россошь), затем по западной стороне полосы отвода автомобильной дороги Белгород - Павловск (через Корочу, Алексеевку, Россошь) до точки 2728164704.

От точки 2728164704 линия границы идет в северо-западном направлении по южной стороне садоводческих участков, затем по балке, по пойме реки Россошь, далее по реке Россошь до точки 27281622017.

От точки 27281622017 линия границы идет в северо-восточном направлении по пойме реки Россошь до точки 27281260.

От точки 27281260 линия границы идет в северо-западном направлении по балке до точки 27281190.

От точки 27281190 линия границы идет в юго-западном направлении по южной стороне лесной полосы, затем по балке до точки 27281214.

От точки 27281214 линия границы идет в северо-западном направлении по балке, затем по древесно-кустарниковой растительности, по лесной полосе, далее по восточной стороне лесной полосы, по балке, затем по балке яр Дубровский до точки 27280246.



От точки 27280246 линия границы идет в северо-восточном направлении по балке яр Дубровский, затем по восточной стороне лесной полосы до точки 27280050.

От точки 27280050 линия границы идет в северо-западном направлении по лесной полосе до точки стыка 53126 границ Поповского, Новопостояловского сельских поселений и Подгоренского муниципального района.

Протяженность границы Поповского сельского поселения по смежеству с Новопостояловским сельским поселением составляет 19562,6 м.

Общая протяженность границ Поповского сельского поселения составляет 61734,7 м

### **ТЕКСТОВОЕ ОПИСАНИЕ ГРАНИЦ СТАРОКАЛИТВЕНСКОГО СЕЛЬСКОГО ПОСЕЛЕНИЯ РОССОШАНСКОГО МУНИЦИПАЛЬНОГО РАЙОНА ВОРОНЕЖСКОЙ ОБЛАСТИ**

I. Линия прохождения границы Старокалитвенского сельского поселения по смежеству с Алейниковским сельским поселением

От точки стыка 27283843 границ Старокалитвенского, Евстратовского и Алейниковского сельских поселений линия границы идет в северо-восточном направлении по сельскохозяйственным угодьям вдоль восточной стороны лесной полосы, затем по сельскохозяйственным угодьям, по восточной стороне лесной полосы, пересекает лесную полосу, по сельскохозяйственным угодьям, далее по лесной полосе, затем по западной стороне лесной полосы, снова по лесной полосе, далее по балке Убич до точки 27293793.

От точки 27293793 линия границы идет в юго-восточном направлении по балке Убич вдоль северной стороны лесной полосы, затем по лесной полосе до точки 27283453.

От точки 27283453 линия границы идет в северо-восточном направлении по лесной полосе, далее по северной стороне лесной полосы, затем снова по лесной полосе, по балке Убич до точки 27283443.

От точки 27283443 линия границы идет в юго-восточном направлении по балке Убич вдоль северной стороны лесной полосы, далее по северной стороне лесной полосы, затем по сельскохозяйственным угодьям вдоль северной стороны лесной полосы до точки 27293795.

От точки 27293795 линия границы идет в северо-восточном направлении по сельскохозяйственным угодьям, затем по северной стороне земель лесного фонда (урочище Большой Сруб) до точки 2729379502.

От точки 2729379502 линия границы идет в юго-восточном направлении по восточной стороне земель лесного фонда (урочище Большой Сруб), по балке Зрубьянский Яр до точки 27293805004.

От точки 27293805004 линия границы идет в северо-восточном направлении по балке Зрубьянский Яр до точки 27293799.

От точки 27293799 линия границы в юго-восточном направлении пересекает лесную полосу, далее идет по южной стороне лесной полосы, затем по лесной полосе, по южной стороне лесной полосы до точки 27293802.

От точки 27293802 линия границы идет в северо-восточном направлении по сельскохозяйственным угодьям, затем по лесной полосе, далее по западной стороне лесной полосы, по сельскохозяйственным угодьям до точки 27293790.

От точки 27293790 линия границы идет в восточном направлении по сельскохозяйственным угодьям, затем по южной стороне лесной полосы, далее по северной стороне лесной полосы, по сельскохозяйственным угодьям, по южной стороне лесной полосы до точки 27282643001.

От точки 27282643001 линия границы идет в северо-восточном направлении по западной и северной сторонам земель лесного фонда (урочище Большое Мышинское) до точки 27282208.

От точки 27282208 линия границы идет в юго-восточном направлении по северной стороне земель лесного фонда (урочище Большое Мышинское) до точки 2728221501.

От точки 2728221501 линия границы идет в северо-восточном направлении по полевой дороге, по балке Тупка до точки 27282181.

От точки 27282181 линия границы идет в юго-восточном направлении по балке Тупка, затем по сельскохозяйственным угодьям, далее снова по балке Тупка до точки 27282339.

От точки 27282339 линия границы идет в северо-восточном направлении по балке Тупка, далее по сельскохозяйственным угодьям до точки 27282223.

От точки 27282223 линия границы идет в юго-восточном направлении по древесно-кустарниковой растительности до точки 27282237.

От точки 27282237 линия границы идет в северо-восточном направлении по древесно-кустарниковой растительности, затем по лесному массиву, далее по балке до точки 27282061.

От точки 27282061 линия границы идет в северо-западном направлении по балке до точки 27281926.

От точки 27281926 линия границы идет в северо-восточном направлении по балке до точки 27281879.

От точки 27281879 линия границы идет в юго-восточном направлении по балке, затем по южной стороне земель лесного фонда (урочище Карабутский Лужок) до точки 27293775.

От точки 27293775 линия границы идет в северо-восточном направлении по южной стороне земель лесного фонда (урочище Карабутский Лужок), далее по реке Дон до точки стыка 27293773 границ Старокалитвенского, Алейниковского сельских поселений и Павловского муниципального района.

Протяженность границы Старокалитвенского сельского поселения по смежеству с Алейниковским сельским поселением составляет 21975,2 м.

II. Линия прохождения границы Старокалитвенского сельского поселения по смежеству с Павловским муниципальным районом

От точки стыка 27293773 границ Старокалитвенского, Алейниковского сельских поселений и Павловского муниципального района линия границы идет в юго-восточном направлении по середине реки Дон до точки стыка 56000 границ Старокалитвенского сельского поселения, Верхнемамонского и Павловского муниципальных районов.

Протяженность границы Старокалитвенского сельского поселения по смежеству с Павловским муниципальным районом составляет 2142,5 м.

III. Линия прохождения границы Старокалитвенского сельского поселения по смежеству с Верхнемамонским муниципальным районом

От точки стыка 56000 границ Старокалитвенского сельского поселения, Верхнемамонского и Павловского муниципальных районов линия границы идет в общем южном направлении по середине реки Дон до точки стыка 27294039 границ Старокалитвенского, Новокалитвенского сельских поселений и Верхнемамонского муниципального района.

Протяженность границы Старокалитвенского сельского поселения по смежеству с Верхнемамонским муниципальным районом составляет 18303,6 м.

IV. Линия прохождения границы Старокалитвенского сельского поселения по смежеству с Новокалитвенским сельским поселением

От точки стыка 27294039 границ Старокалитвенского, Новокалитвенского сельских поселений и Верхнемамонского муниципального района линия границы идет в северо-западном направлении по реке Дон, далее по заболоченной местности, затем пересекает автомобильную дорогу Богучар - Старая Калитва - Россошь, снова по заболоченной местности до точки 27294017.

От точки 27294017 линия границы идет в юго-западном направлении по стороне земель лесного фонда (урочище Лужок), по древесно-кустарниковой растительности, по стороне земель лесного фонда (урочище Лужок), по сельскохозяйственным угодьям, пересекает полевою дорогу, снова по сельскохозяйственным угодьям до точки 27294103.

От точки 27294103 линия границы идет в северо-западном направлении по сельскохозяйственным угодьям, пересекает полевою дорогу, далее вновь по сельскохозяйственным угодьям до точки 27294080.

От точки 27294080 линия границы идет в западном направлении по сельскохозяйственным угодьям, пересекает полевою дорогу, затем по сельскохозяйственным угодьям, снова пересекает полевою дорогу, далее по сельскохозяйственным угодьям, вновь пересекает полевою дорогу, по сельскохозяйственным угодьям, по реке Черная Калитва до точки 27287304.

От точки 27287304 линия границы идет в северо-западном направлении по реке Черная Калитва, далее по левому берегу реки Черная Калитва, пересекает реку Черная Калитва до точки 27287191.

От точки 27287191 линия границы идет в юго-западном направлении по лесной полосе до точки 2728720603.

От точки 2728720603 линия границы идет в общем южном направлении по лесной полосе, затем по восточной стороне полевой дороги, далее по сельскохозяйственным угодьям до точки 27287384.

От точки 27287384 линия границы идет в юго-западном направлении по сельскохозяйственным угодьям, далее пересекает полевую дорогу, затем по сельскохозяйственным угодьям до точки 27287387.

От точки 27287387 линия границы идет в юго-восточном направлении по сельскохозяйственным угодьям до точки 27294105.

От точки 27294105 линия границы идет в юго-западном направлении по сельскохозяйственным угодьям, далее пересекает ров, затем снова по сельскохозяйственным угодьям до точки 27294111.

От точки 27294111 линия границы идет в северо-западном направлении по сельскохозяйственным угодьям, далее по лесной полосе до точки 27294108.

От точки 27294108 линия границы идет в юго-западном направлении по лесной полосе, далее по сельскохозяйственным угодьям до точки 27294113.

От точки 27294113 линия границы идет в северо-западном направлении, по сельскохозяйственным угодьям, затем по древесно-кустарниковой растительности, далее по пойме реки Черная Калитва до точки 2728750402.

От точки 2728750402 линия границы идет в юго-западном направлении по пойме реки Черная Калитва, далее пересекает реку Черная Калитва до точки стыка 27287523 границ Старокалитвенского, Новокалитвенского и Криничанского сельских поселений.

Протяженность границы Старокалитвенского сельского поселения по смежеству с Новокалитвенским сельским поселением составляет 10163,9 м.

V. Линия прохождения границы Старокалитвенского сельского поселения по смежеству с Криничанским сельским поселением

От точки стыка 27287523 границ Старокалитвенского, Новокалитвенского и Криничанского сельских поселений линия границы идет в общем северо-западном направлении по пойме реки Черная Калитва, пересекает реку Черная Калитва, далее по сельскохозяйственным угодьям, затем по мелиоративному каналу до точки 27293993.

От точки 27293993 линия границы идет в юго-западном направлении по мелиоративному каналу, затем по пойме реки Черная Калитва до точки 27287554.

От точки 27287554 линия границы идет в северо-западном направлении по пойме реки Черная Калитва до точки стыка 27284088 границ Старокалитвенского, Евстратовского и Криничанского сельских поселений.

Протяженность границы Старокалитвенского сельского поселения по смежеству с Криничанским сельским поселением составляет 6011,1 м.

VI. Линия прохождения границы Старокалитвенского сельского поселения по смежеству с Евстратовским сельским поселением

От точки стыка 27284088 границ Старокалитвенского, Евстратовского и Криничанского сельских поселений линия границы идет в северо-западном направлении по пойме реки Черная Калитва, затем по реке Черная Калитва, далее между урочищем Белое и урочищем Поломы, по сельскохозяйственным угодьям до точки 27293879002.

От точки 27293879002 линия границы идет в северо-восточном направлении по сельскохозяйственным угодьям до точки 27293879007.

От точки 27293879007 линия границы идет в северо-западном направлении по сельскохозяйственным угодьям до точки 27293879015.

От точки 27293879015 линия границы идет в северном направлении по восточной стороне автомобильной дороги, затем пересекает автомобильную дорогу Богучар - Старая Калитва – Россошь до точки 27293879021.

От точки 27293879021 линия границы идет в западном направлении по северной стороне автомобильной дороги Богучар - Старая Калитва – Россошь, затем по лесной полосе, снова по северной стороне автомобильной дороги Богучар - Старая Калитва – Россошь до точки 27285821.

От точки 27285821 линия границы идет в северо-восточном направлении по восточной стороне лесной полосы, пересекает лесную полосу, далее по сельскохозяйственным угодьям вдоль лесной полосы, затем по восточной стороне лесной полосы, по сельскохозяйственным угодьям, затем по восточной стороне лесной полосы, по сельскохозяйственным угодьям, далее по сельскохозяйственным угодьям вдоль лесной полосы, пересекает лесную полосу, затем по восточной стороне лесной полосы до точки стыка 27283843 границ Старокалитвенского, Алейниковского и Евстратовского сельских поселений.

Протяженность границы Старокалитвенского сельского поселения по смежеству с Евстратовским сельским поселением составляет 12280,2 м.

Общая протяженность границ Старокалитвенского сельского поселения составляет 70876,5 м.

## **ТЕКСТОВОЕ ОПИСАНИЕ ГРАНИЦ ШЕКАЛОВСКОГО СЕЛЬСКОГО ПОСЕЛЕНИЯ РОССОШАНСКОГО МУНИЦИПАЛЬНОГО РАЙОНА ВОРОНЕЖСКОЙ ОБЛАСТИ**

I. Линия прохождения границы Шекаловского сельского поселения по смежеству с Ольховатским муниципальным районом

От точки стыка 54000 границ Шекаловского сельского поселения, Ольховатского муниципального района и Белгородской области линия границы идет в северо-восточном направлении по южной стороне лесной полосы, затем по сельскохозяйственным угодьям до точки 54502.

От точки 54502 линия границы идет в юго-восточном направлении по южной стороне лесной полосы, затем пересекает балку до точки стыка 54505 границ Шекаловского, Лизиновского сельских поселений и Ольховатского муниципального района.

Протяженность границы Шекаловского сельского поселения по смежеству с Ольховатским муниципальным районом составляет 2405,8 м.

II. Линия прохождения границы Шекаловского сельского поселения по смежеству с Лизиновским сельским поселением

От точки стыка 54505 границ Шекаловского, Лизиновского сельских поселений и Ольховатского муниципального района линия границы идет в юго-западном направлении по балке Битюганов Яр до точки 27287872.

От точки 27287872 линия границы идет в юго-восточном направлении по сельскохозяйственным угодьям, пересекает балку Битюганов Яр, пересекает лесную полосу, далее по южной стороне лесной полосы, затем по сельскохозяйственным угодьям, пересекает лесную полосу, по сельскохозяйственным угодьям вдоль южной стороны лесной полосы, пересекает балку Ясенков Яр, далее по южной стороне лесной полосы до точки 27294208.

От точки 27294208 линия границы идет в северо-восточном направлении по восточной стороне лесной полосы вдоль автомобильной дороги Лизиновка-Шекаловка, пересекает автомобильную дорогу Лизиновка-Шекаловка, далее по сельскохозяйственным угодьям, по восточной стороне лесной полосы, по сельскохозяйственным угодьям, затем по южной стороне лесной полосы до точки 27287986008.

От точки 27287986008 линия границы идет в юго-восточном направлении по южной стороне лесной полосы, по южной стороне урочища Парневой Лес, далее по сельскохозяйственным угодьям, по лесной полосе, далее по западной стороне лесной полосы, по сельскохозяйственным угодьям, пересекает балку Волкодав Яр, затем по восточной стороне лесной полосы до точки 27288888.

От точки 27288888 линия границы идет в северо-восточном направлении по северной стороне лесной полосы до точки 27288865.

От точки 27288865 линия границы идет в юго-восточном направлении по восточной стороне лесной полосы, далее по западной стороне лесной полосы, снова по восточной стороне лесной полосы до точки стыка 27289873 границ Шекаловского, Лизиновского и Александровского сельских поселений.

Протяженность границы Шекаловского сельского поселения по смежеству с Лизиновским сельским поселением составляет 19112,9 м.

III. Линия прохождения границы Шекаловского сельского поселения по смежеству с Александровским сельским поселением

От точки стыка 27289873 границ Шекаловского, Лизиновского и Александровского сельских поселений линия границы идет в юго-западном направлении по северной границе лесных насаждений, затем по южной стороне лесной полосы, далее по сельскохозяйственным угодьям, вновь по южной стороне лесной полосы, по северной стороне земель лесного фонда (урочище Хорунжее), далее по южной стороне лесной полосы, пересекает автомобиль-

ную дорогу с. Александровка - х. Волкодав, вновь по южной стороне лесной полосы до точки 27289975.

От точки 27289975 линия границы идет в северо-восточном направлении по восточной стороне земель лесного фонда (урочище Фисенково) до точки 27289834.

От точки 27289834 линия границы идет в северо-западном направлении по северной стороне земель лесного фонда (урочище Фисенково) до точки 27289786.

От точки 27289786 линия границы идет в юго-западном направлении по западной стороне земель лесного фонда (урочище Фисенково), по древесно-кустарниковой растительности, по сельскохозяйственным угодьям до точки 27289991.

От точки 27289991 линия границы идет в общем северном направлении по сельскохозяйственным угодьям, по древесно-кустарниковой растительности, снова по сельскохозяйственным угодьям, по лесной полосе, затем по западной стороне лесной полосы до точки 27294288.

От точки 27294288 линия границы идет в южном направлении по южной стороне лесной полосы, по лесной полосе, затем по сельскохозяйственным угодьям, далее по восточной стороне лесной полосы, снова по сельскохозяйственным угодьям до точки 2729434501.

От точки 2729434501 линия границы идет в юго-западном направлении по сельскохозяйственным угодьям, по южной стороне лесной полосы, далее пересекает балку Дудников Яр, снова по южной стороне лесной полосы до точки 27294359.

От точки 27294359 линия границы идет в северном направлении по восточной стороне лесной полосы до точки 27294349.

От точки 27294349 линия границы идет в юго-западном направлении по южной стороне лесной полосы, затем по сельскохозяйственным угодьям до точки стыка 69045 границ Шекаловского, Александровского сельских поселений и Белгородской области.

Протяженность границы Шекаловского сельского поселения по смежеству с Александровским сельским поселением составляет 15586,6 м.

IV. Линия прохождения границы Шекаловского сельского поселения по смежеству с Белгородской областью

От точки стыка 69045 границ Шекаловского, Александровского сельских поселений и Белгородской области линия границы идет в северо-восточном направлении по восточной стороне лесной полосы, затем по сельскохозяйственным угодьям, снова по восточной стороне лесной полосы, пересекает урочище Калинова Балка, вновь по восточной стороне лесной полосы до точки 69048.

От точки 69048 линия границы идет в северо-западном направлении по сельскохозяйственным угодьям, затем по южной стороне лесной полосы, по урочищу Калинова Балка, далее по сельскохозяйственным угодьям, по юж-

ной стороне лесной полосы, снова по сельскохозяйственным угодьям до точки 69051.

От точки 69051 линия границы идет в юго-западном направлении по сельскохозяйственным угодьям, затем по балке до точки 6905401.

От точки 6905401 линия границы идет в северо-западном направлении по балке до точки 69057.

От точки 69057 линия границы идет в северо-восточном направлении по балке, затем по сельскохозяйственным угодьям, далее снова по балке до точки 69061.

От точки 69061 линия границы идет в юго-западном направлении по балке до точки 69063.

От точки 69063 линия границы идет в северо-западном направлении по балке до точки 69067.

От точки 69067 линия границы идет в северо-восточном направлении по балке, затем по западной стороне лесной полосы до точки 69070.

От точки 69070 линия границы идет в северо-западном направлении по южной стороне лесной полосы, затем по сельскохозяйственным угодьям до точки 69074.

От точки 69074 линия границы идет в северо-восточном направлении по западной и северной сторонам земель лесного фонда (урочище Копанки), по балке, затем по сельскохозяйственным угодьям, далее по западной стороне лесной полосы до точки стыка 54000 границ Шекаловского сельского поселения, Ольховатского муниципального района и Белгородской области.

Протяженность границы Шекаловского сельского поселения по смежеству с Белгородской областью составляет 16445,9 м.

Общая протяженность границ Шекаловского сельского поселения составляет 53551,2 м.

### **ТЕКСТОВОЕ ОПИСАНИЕ ГРАНИЦ ШРАМОВСКОГО СЕЛЬСКОГО ПОСЕЛЕНИЯ РОССОШАНСКОГО МУНИЦИПАЛЬНОГО РАЙОНА ВОРОНЕЖСКОЙ ОБЛАСТИ**

I. Линия прохождения границы Шрамовского сельского поселения по смежеству с Лизиновским сельским поселением

От точки стыка 27294367006 границ Шрамовского, Лизиновского и Александровского сельских поселений линия границы идет в юго-восточном направлении по южной стороне лесной полосы, затем по сельскохозяйственным угодьям, вновь по южной стороне лесной полосы, далее снова по сельскохозяйственным угодьям до точки стыка 68236 границ Шрамовского, Лизиновского сельских поселений и Кантемировского муниципального района.

Протяженность границы Шрамовского сельского поселения по смежеству с Лизиновским сельским поселением составляет 706,3 м.



II. Линия прохождения границы Шрамовского сельского поселения по смежеству с Кантемировским муниципальным районом

От точки стыка 68236 границ Шрамовского, Лизиновского сельских поселений и Кантемировского муниципального района линия границы идет в северо-восточном направлении по сельскохозяйственным угодьям, затем по южной стороне лесной полосы, снова по сельскохозяйственным угодьям до точки 68234.

От точки 68234 линия границы идет в юго-восточном направлении по лесной полосе, затем по сельскохозяйственным угодьям до точки 68231.

От точки 68231 линия границы идет в юго-западном направлении по сельскохозяйственным угодьям, затем по южной стороне лесной полосы до точки 68230.

От точки 68230 линия границы идет в общем южном направлении по сельскохозяйственным угодьям, затем по балке Суданка до точки 68225.

От точки 68225 линия границы идет в юго-восточном направлении по балке Суданка, затем по балке, по западной стороне лесной полосы, по балке, пересекает лесную полосу, снова по балке, вновь пересекает лесную полосу, затем по сельскохозяйственным угодьям, далее по древесно-кустарниковой растительности до точки 68220.

От точки 68220 линия границы идет в северо-восточном направлении по древесно-кустарниковой растительности до точки 68217.

От точки 68217 линия границы идет в юго-восточном направлении по сельскохозяйственным угодьям, по лесной полосе, затем пересекает лесную полосу, пересекает балку Яр Баранов, по сельскохозяйственным угодьям до точки 68208.

От точки 68208 линия границы идет в северо-восточном направлении по сельскохозяйственным угодьям вдоль восточной стороны лесной полосы, пересекает лесную полосу, снова по сельскохозяйственным угодьям вдоль восточной стороны лесной полосы, затем по сельскохозяйственным угодьям до точки 68202.

От точки 68202 линия границы идет в юго-восточном направлении по сельскохозяйственным угодьям, по балке, по восточной стороне земель лесного фонда (урочище Лещенково (Вороний лес)), затем пересекает автомобильную дорогу «Воронеж-Луганск» - Шрамовка – Александровка, далее по сельскохозяйственным угодьям до точки стыка 68199 границ Шрамовского сельского поселения Россошанского муниципального района и Митрофановского, Михайловского сельских поселений Кантемировского муниципального района.

От точки стыка 68199 линия границы идет в юго-западном направлении по южной стороне лесной полосы, по северной стороне земель лесного фонда (урочище Рыбальчино), пересекает автомобильную дорогу «Воронеж-Луганск» - Шрамовка - Александровка, далее по южной стороне лесной полосы, по сельскохозяйственным угодьям до точки 68193.

От точки 68193 линия границы идет в западном направлении по сельскохозяйственным угодьям, по южной стороне земель лесного фонда (урочище Парневое), по сельскохозяйственным угодьям до точки 68192.

От точки 68192 линия границы идет в юго-западном направлении по южной стороне лесной полосы до точки 68191.

От точки 68191 линия границы идет в юго-восточном направлении по лесной полосе до точки 68190.

От точки 68190 линия границы идет в юго-западном направлении по южной стороне лесной полосы, пересекает автомобильную дорогу «Воронеж – Луганск» - Шрамовка – Александровка, снова по южной стороне лесной полосы до точки 68187.

От точки 68187 линия границы идет в северо-западном направлении по восточной стороне лесной полосы до точки 68186.

От точки 68186 линия границы идет в юго-западном направлении по южной стороне лесной полосы, по балке Родники, по сельскохозяйственным угодьям, снова по балке Родники до точки стыка 68180 границ Шрамовского, Жилинского сельских поселений и Кантемировского муниципального района.

Протяженность границы Шрамовского сельского поселения по смежеству с Кантемировским муниципальным районом составляет 25557,8 м.

III. Линия прохождения границы Шрамовского сельского поселения по смежеству с Жилинским сельским поселением

От точки стыка 68180 границ Шрамовского, Жилинского сельских поселений и Кантемировского муниципального района линия границы идет в северо-западном направлении по балке Родники, далее по сельскохозяйственным угодьям, затем по восточной стороне лесной полосы, по сельскохозяйственным угодьям, далее пересекает балку, вновь по сельскохозяйственным угодьям, затем по восточной стороне лесной полосы до точки 27294402.

От точки 27294402 линия границы в юго-западном направлении пересекает лесную полосу, далее идет по сельскохозяйственным угодьям, затем по балке до точки 27294425.

От точки 27294425 линия границы идет в северо-западном направлении по балке до точки 27294414.

От точки 27294414 линия границы идет в юго-западном направлении по балке, далее по сельскохозяйственным угодьям до точки 27294414002.

От точки 27294414002 линия границы идет в северо-западном направлении по сельскохозяйственным угодьям, далее по сельскохозяйственным угодьям вдоль северной стороны пруда, пересекает автомобильную дорогу Еленовка-Волоконовка до точки 27294414014.

От точки 27294414014 линия границы идет в юго-западном направлении по западной стороне автомобильной дороги Еленовка-Волоконовка вдоль плотины пруда до точки 27294414019.

От точки 27294414019 линия границы идет в северо-западном направлении по балке, далее пересекает грунтовую дорогу к хутору Пшеничный, снова по балке, затем по сельскохозяйственным угодьям до точки 2729439901.

От точки 2729439901 линия границы идет в юго-западном направлении по сельскохозяйственным угодьям до точки 2729439902.

От точки 2729439902 линия границы в общем северном направлении пересекает реку Овчинная, далее идет по пойме реки Овчинная, затем по реке Овчинная, по пойме реки Овчинная, по реке Овчинная до точки стыка 27291787 границ Шрамовского, Жилинского и Александровского сельских поселений.

Протяженность границы Шрамовского сельского поселения по смежеству с Жилинским сельским поселением составляет 13647 м.

IV. Линия прохождения границы Шрамовского сельского поселения по смежеству с Александровским сельским поселением

От точки стыка 27291787 границ Шрамовского, Александровского и Жилинского сельских поселений линия границы идет в северо-восточном направлении по пойме реки Овчинная, затем по реке Овчинная, далее снова по пойме реки Овчинная, по восточной стороне лесной полосы, затем пересекает ложбину, по восточной стороне лесной полосы, далее по балке Березняги, пересекает автомобильную дорогу «Воронеж-Луганск» - Шрамовка - Александровка, затем по сельскохозяйственным угодьям до точки 27294386012.

От точки 27294386012 линия границы идет в юго-восточном направлении по краю лесной полосы до точки 27294386013.

От точки 27294386013 линия границы идет в северо-восточном направлении по восточной стороне лесной полосы до точки 27294376.

От точки 27294376 линия границы идет в северо-западном направлении по восточной стороне лесной полосы, по оврагу Курячий до точки 27294374.

От точки 27294374 линия границы идет в северо-восточном направлении по оврагу Курячий, затем по сельскохозяйственным угодьям, далее снова по оврагу Курячий до точки 27294373.

От точки 27294373 линия границы идет в северо-западном направлении по сельскохозяйственным угодьям, затем по оврагу Курячий до точки 27294372.

От точки 27294372 линия границы идет в северо-восточном направлении по оврагу Курячий, далее по сельскохозяйственным угодьям до точки 27294368.

От точки 27294368 линия границы идет в юго-восточном направлении по западной стороне земель лесного фонда (урочище Курячье) до точки 2729471.

От точки 2729471 линия границы идет в северо-восточном направлении по южной стороне земель лесного фонда (урочище Курячье) до точки 2729437104.

От точки 2729437104 линия границы идет в северо-западном направлении по восточной стороне лесного фонда (урочище Курячье) до точки 27294367.

От точки 27294367 линия границы идет в северо-восточном направлении по южной стороне лесной полосы, далее по сельскохозяйственным угодьям до точки стыка 27294367006 границ Шрамовского, Александровского и Лизиновского сельских поселений.

Протяженность границы Шрамовского сельского поселения по смежеству с Александровским сельским поселением составляет 9223,6 м.

Общая протяженность границ Шрамовского сельского поселения составляет 49134,7 м.»;

19) приложение 12.4 изложить в следующей редакции:

*«Приложение 12.4  
к Закону  
Воронежской области  
«Об установлении границ, наделении  
соответствующим статусом, определении  
административных центров отдельных  
муниципальных образований Воронежской области»  
от 15.10.2004 № 63-ОЗ*

**ГРАФИЧЕСКОЕ ОПИСАНИЕ ГРАНИЦ МУНИЦИПАЛЬНЫХ  
ОБРАЗОВАНИЙ РОССОШАНСКОГО МУНИЦИПАЛЬНОГО  
РАЙОНА ВОРОНЕЖСКОЙ ОБЛАСТИ**



**Перечень координат характерных точек границ Россошанского городского поселения – город Россошь Россошанского муниципального района Воронежской области**

№ п/п	Номер характерной точки границ	Координаты	
		X	Y
1	27282336	354999.79	1326991.77
2	27294694	354950.65	1327042.76
3	27294695	354872.35	1327088.98
4	27294696	354822.49	1327130.75
5	27294697	354791.19	1327176.24
6	27294698	354756.79	1327215.27
7	27294699	354740.97	1327260.02
8	27294700	354739.21	1327340.56
9	27294701	354729.18	1327370.71
10	27294702	354671.71	1327438.61
11	27294703	354632.97	1327488.21
12	27294704	354632.39	1327489.11
13	27294705	354565.08	1327593.27
14	2729470501	354517.97	1327654.16
15	27294708	354506.74	1327668.67
16	27294709	354452.24	1327701.52
17	27294710	354412.49	1327685.63
18	27294711	354361.44	1327650.41
19	27294712	354331.26	1327606.37
20	27294713	354329.85	1327547.38
21	27294714	354335.71	1327505.79
22	27294715	354320.42	1327489.11
23	27294716	354295.02	1327461.41
24	27294717	354288.45	1327392
25	27294718	354281.21	1327344.11
26	27294719	354261.74	1327313.4
27	27294720	354155.09	1327239.54
28	27294721	354073.75	1327185.78
29	27294722	354000.28	1327155.91
30	27882727	353949.26	1327142.35
31	27882727001	353943.37	1327142.24
32	27882727002	353918.02	1327141.76
33	27882727003	353896.54	1327145.26
34	27882727004	353884.39	1327147.5
35	27882727005	353859.3	1327152.81
36	27882727006	353785.07	1327219.86
37	27882727007	353777.16	1327219.83

38	27882727008	353765.87	1327214.73
39	27882727009	353752.53	1327208.05
40	27882727010	353722.61	1327188.64
41	27882727011	353705.44	1327178.48
42	27882727012	353690.96	1327171.41
43	27882727013	353666.61	1327161.95
44	27882727014	353624.78	1327147.28
45	27882727015	353595.87	1327135.71
46	27882727016	353588.72	1327131.81
47	27882727017	353580.21	1327121.81
48	27882727018	353574.56	1327115.74
49	27882727019	353554.63	1327108.28
50	27882727020	353547.96	1327104.41
51	27882727021	353538.31	1327097.83
52	27882727022	353530.47	1327093.88
53	27882727023	353522.31	1327091.24
54	27882727024	353498.07	1327085.3
55	27882727025	353482.06	1327079.59
56	27882727026	353459.01	1327068.34
57	27882727027	353422.25	1327046
58	27882727028	353410.45	1327037.36
59	27882727029	353409.2	1327039.05
60	27882727030	353407.22	1327041.72
61	27882727031	353403.37	1327038.99
62	27882727032	353405.13	1327036.36
63	27882727033	353406.18	1327034.78
64	27294739	353393.8	1327028.65
65	27294739001	353216.45	1327282.13
66	27294739002	353196.37	1327311.03
67	27294739003	353205.33	1327318.14
68	27294739004	353247.38	1327354.94
69	27294739005	353280.81	1327388.04
70	27294739006	353143.92	1327590.5
71	27294739007	352978.15	1327831.81
72	27294739008	352857.04	1328062.98
73	27294739009	352677.48	1328405.75
74	27294739010	352717.44	1328538.53
75	27294739011	352743.62	1328641.04
76	27294739012	352762.97	1328751.18
77	27294739013	352982.86	1328826.74
78	27294739014	353304.1	1328974.36
79	27294739015	353399.39	1329023.44
80	27294739016	353482.64	1329053.05

81	27294739017	353461.85	1329187.3
82	27294739018	353445.78	1329182.36
83	27294739019	353441.51	1329199
84	27294739020	353371.94	1329334.02
85	27294739021	353308.77	1329472.55
86	27294739022	353249.97	1329609.36
87	27294739023	353179.12	1329683.46
88	27294739024	353071.23	1329780.53
89	27294739025	353033.43	1329797.02
90	27294739026	352897.46	1329810.08
91	27294739027	352835.94	1329872.51
92	27294739028	352677.56	1329980.21
93	27294739029	352630.77	1329997.76
94	27294739030	352552.62	1329908.66
95	27294739031	352519.38	1329888.47
96	27294739032	352476.26	1329888.13
97	27294739033	352417.32	1329907.27
98	27294739034	352386.66	1329914.23
99	27294739035	352370.91	1329914.37
100	27294739036	352279.4	1329901.71
101	27294739037	352223.33	1329910.09
102	27294739038	352198.79	1329911.18
103	27294739039	352189.01	1329912.3
104	27294767	352172.52	1329910.69
105	27294768	352119.47	1329911.58
106	27294769	351984.16	1329913.85
107	2729476901	351918.58	1329919.56
108	27294771	351703.93	1329723.59
109	27294772	351750.79	1331876.48
110	27294773	351744.22	1331901.43
111	27294774	351540.19	1331899.42
112	2729477401	351152.65	1331910.43
113	27294775	350977.64	1331915.4
114	27294776	350664.69	1331926.82
115	27294777	350200.01	1331950.08
116	2728374308	350284.52	1332198.76
117	2728374307	350285.6	1332198.62
118	2728374306	350303.25	1332254.81
119	2728374305	350308.56	1332482.67
120	2729478002	350264.86	1332494.6
121	2729478001	350104.5	1332536.19
122	27294780	350030.08	1332556.53
123	2729478101	349973.13	1332218.79



124	27294781	349965.57	1332173.95
125	27294782	349970.49	1331841.38
126	27294783	349865.52	1331808.48
127	2729478501	349886.63	1331458.47
128	27294785	349862.12	1331452.58
129	27294786	349855.31	1331439.83
130	27294787	349812.15	1331359.07
131	27294788	349767.58	1331378.52
132	27294798022	349575.03	1331462.54
133	27294798021	349575.01	1331462.94
134	27294798020	349553.65	1331474.09
135	27294798019	349529.44	1332253.76
136	27294798018	349523.1	1332366.07
137	27294798017	349516.59	1332465.13
138	27294798016	349516.19	1332470.19
139	27294798015	349515.85	1332476.26
140	27294798014	349405.52	1332453.3
141	27294798013	349386.93	1332462.46
142	27294798012	349340.54	1333123
143	27294798011	349302.36	1333155.17
144	27294798010	349271.83	1333551.04
145	27294798009	349255.89	1333550.48
146	27294798008	349249.29	1333537.18
147	27294798007	349237.06	1333518.87
148	27294798006	349195.49	1333462.11
149	27294798005	349188.98	1333454.31
150	27294798004	349182.87	1333448.16
151	27294798003	349178.56	1333444.37
152	27294798002	349171.96	1333439.14
153	27294798001	349065.82	1333463.48
154	27294798	348916.81	1333497.62
155	27294799	348827.52	1333477.45
156	27294800	348610.9	1333752.86
157	27294801	348485.38	1333871.39
158	27294802	348313.9	1333980.41
159	272948470134	348149.43	1334065.21
160	272948470133	348076.25	1334101.24
161	272948470132	347964.01	1334159.45
162	272948470131	347900.01	1334192.48
163	272948470130	347851.83	1334216.93
164	272948470129	347814.1	1334235.53
165	272948470128	347774.81	1334253.04
166	272948470127	347758.32	1334258.94

167	272948470126	347718.71	1334269.2
168	272948470125	347705.26	1334271.56
169	272948470124	347678.35	1334275.34
170	272948470123	347663.32	1334276.92
171	272948470122	347648.23	1334278.06
172	272948470121	347623.94	1334278.65
173	272948470120	347611.77	1334278.14
174	272948470119	347596.67	1334276.82
175	272948470118	347572.67	1334273.52
176	272948470117	347557.91	1334270.92
177	272948470116	347530.89	1334265.77
178	272948470115	347528.24	1334265.25
179	272948470114	347523.66	1334264.18
180	272948470113	347489.1	1334253.64
181	272948470112	347321.24	1334202.41
182	272948470111	347184.95	1334160.82
183	272948470110	347022.9	1334111.22
184	272948470109	347004.37	1334105.93
185	272948470108	346981.06	1334101.51
186	272948470107	346947.09	1334096.63
187	272948470106	346918.95	1334093.98
188	272948470105	346848.76	1334091.76
189	272948470104	346798.85	1334093.4
190	272948470103	346781.62	1334094.27
191	272948470102	346763.04	1334096.49
192	272948470101	346746.08	1334097.96
193	272948470100	346721.78	1334101.43
194	272948470099	346675.96	1334106.91
195	272948470098	346661.23	1334109.36
196	272948470097	346625.09	1334114.67
197	272948470096	346621.8	1334128.95
198	272948470095	346610.79	1334168.65
199	272948470094	346608.56	1334182.62
200	272948470093	346605.15	1334204.09
201	272948470092	346604.2	1334210.06
202	272948470091	346599.56	1334322.75
203	272948470090	346612.68	1334406.51
204	272948470089	346619.58	1334425.86
205	272948470088	346623.68	1334451.06
206	272948470087	346642.18	1334496
207	272948470086	346654.09	1334530.08
208	272948470085	346672.32	1334598.94
209	272948470084	346697.32	1334674.93

210	272948470083	346710.08	1334733.48
211	272948470082	346714.86	1334837.88
212	272948470081	346698.46	1334957.81
213	272948470080	346683.75	1335018.84
214	272948470079	346661.83	1335075.36
215	272948470078	346639.31	1335122.99
216	272948470077	346611.77	1335169.58
217	272948470076	346564.69	1335236.64
218	272948470075	346477.19	1335337.93
219	272948470074	346458.28	1335367.3
220	272948470073	346377.79	1335467.84
221	272948470072	346293.54	1335557.84
222	272948470071	346225	1335645.7
223	272948470070	346116.37	1335772.48
224	272948470069	346102.83	1335795.7
225	272948470068	345990.28	1335902.49
226	272948470067	345818.05	1336067.37
227	272948470066	345694.18	1336175.31
228	272948470065	345684.9	1336192.82
229	272948470064	345627.16	1336246.96
230	272948470063	345611.4	1336256.83
231	272948470062	345593.15	1336271.14
232	272948470061	345577.54	1336288.07
233	272948470060	345569.07	1336290.47
234	272948470059	345475.3	1336377.13
235	272948470058	345409.91	1336438.72
236	272948470057	345353.67	1336496.36
237	272948470056	345336.5	1336510.93
238	272948470055	345323.83	1336513.88
239	272948470054	345328.58	1336524.81
240	272948470053	345325.95	1336540.56
241	272948470052	345314.92	1336551.52
242	272948470051	345279.54	1336586.29
243	272948470050	345271.71	1336593.31
244	272948470049	345242.75	1336623.12
245	272948470048	345213.98	1336654.58
246	272948470047	345190.66	1336678.14
247	272948470046	345159.46	1336714.46
248	272948470045	345149.24	1336728.65
249	272948470044	345117.32	1336769.36
250	272948470043	345089.24	1336800.31
251	272948470042	345077.2	1336810.58
252	272948470041	345046.43	1336846.66

253	272948470040	345030.58	1336869.62
254	272948470039	344990.84	1336914.93
255	272948470038	344934.57	1336986.59
256	272948470037	344910.01	1337020.99
257	272948470036	344876.88	1337102.18
258	272948470035	344868.76	1337118.92
259	272948470034	344847.6	1337151.4
260	272948470033	344777.98	1337234.86
261	272948470032	344753.22	1337261.72
262	272948470031	344743.47	1337276.16
263	272948470030	344713.37	1337313.75
264	272948470029	344703.65	1337332.07
265	272948470028	344641.2	1337401.88
266	272948470027	344618.53	1337426.94
267	272948470026	344584.31	1337481.25
268	272948470025	344543.96	1337521.17
269	272948470024	344533.22	1337533.56
270	272948470023	344456.08	1337627.37
271	272948470022	344435.22	1337651.33
272	272948470021	344413.32	1337675.85
273	272948470020	344385.56	1337708.04
274	272948470019	344337.89	1337750.45
275	272948470018	344325.58	1337764.47
276	272948470017	344281.11	1337815.46
277	272948470016	344283.67	1337829.98
278	272948470015	344252.42	1337866.5
279	272948470014	344212.95	1337908.14
280	272948470013	344195.86	1337923.85
281	272948470012	344167.01	1337955.53
282	272948470011	344115.24	1338005.63
283	272948470010	344096.24	1337994.2
284	272948470009	344076.34	1337977.54
285	272948470008	344004.32	1338060.78
286	272948470007	343927.27	1338155.29
287	272948470006	343821.44	1338277.09
288	272948470005	343798.76	1338259.61
289	272948470004	343786.34	1338249.63
290	272948470003	344102.84	1337804.04
291	272948470002	344125.32	1337766.9
292	272948470001	344134.31	1337748.67
293	27294847	344156.08	1337728.09
294	27294848	344076.02	1337652.65
295	27294849	344038.01	1337624.04

296	27294850	344013.3	1337610.5
297	27294851	343963.71	1337598.53
298	27285444	343809.43	1337574.5
299	27295025008	343790.84	1337567.13
300	27295025007	343878.52	1337458.05
301	27295025006	344156.04	1337114.84
302	27295025005	344169.72	1337113.8
303	27295025004	344165.34	1337063.58
304	27295025003	343546.73	1337110.87
305	27295025002	343546.55	1337096.83
306	27295025001	343540.6	1336633.84
307	27295025	343538.25	1336450.87
308	2729502407	343521.2	1336452.56
309	2729502406	343447.87	1336456.86
310	2729502405	343396.84	1336520.1
311	2729502404	343379.63	1336507.25
312	2729502403	343423.02	1336458.75
313	2729502402	342963.3	1336493.64
314	2729502401	342738.77	1336510.68
315	27295024	342499.75	1336528.82
316	27295023	342516.13	1336349.1
317	27295021011	342544.01	1336265.17
318	27295021010	342574.87	1336228
319	27295021009	342564.58	1336211.45
320	27295021008	342551.7	1336196.79
321	27295021007	342538.85	1336188.05
322	27295021006	342525.11	1336182.39
323	27295021005	342517.79	1336181.71
324	27295021004	342511.19	1336182.54
325	27295021003	342476.29	1336191.95
326	27295021002	342466.71	1336191.71
327	27295021001	342434.73	1336187.71
328	27295021	342486.68	1336095.48
329	27295020	342550.44	1336016.47
330	27295019	342583.93	1335983.93
331	27295018	342733.81	1335880.06
332	27295017	342808.67	1335806.87
333	27295016	342962.62	1335612.42
334	27295015	343027.27	1335526.39
335	27295014	343080.85	1335499.54
336	27295013	343138.84	1335434.62
337	27295012	343291.41	1335311.2
338	27295011	343435.63	1335133.9

339	27295010	343517.5	1335061.1
340	27295009	343618.72	1335011
341	27295008	343729.96	1334962.24
342	27295007	343997.54	1334832.81
343	27295006	344154.97	1334753.18
344	27295005	344305.54	1334692.59
345	27295004	344329.77	1334655.41
346	27295003	344335.49	1334616.37
347	27295002	344357.28	1334587.21
348	27295001	344531.82	1334482.85
349	27295000	344602.08	1334452.29
350	27294999	344676.75	1334411.69
351	27294998	344800.65	1334336.19
352	27294997	344867.33	1334295.65
353	27294996	344963.83	1334233.38
354	27294995	344954.51	1334136.92
355	27294994	344948	1334063.16
356	27294993	345052.7	1333991.85
357	27294992	345171.4	1334054.95
358	27294991	345468.30	1333748.80
359	2729499001	345875.45	1333567.6
360	27294990	345996.53	1333509.96
361	27294989	346094.07	1333450.28
362	2729498901	346318.93	1332991.02
363	2729498902	346319.37	1332975.49
364	2729498903	346308.5	1332982.74
365	2729498904	346206.30	1333041.10
366	27294967046	346194.09	1332990.15
367	27294967045	346180.60	1332933.90
368	27294967044	346233.61	1332887.94
369	27294967043	346257.8	1332885.91
370	27294967042	346268.04	1332893.36
371	27294967041	346281.97	1332900.68
372	27294967040	346304.27	1332900.57
373	27294967039	346344.2	1332885.46
374	27294967038	346368.19	1332865.83
375	27294967037	346409.76	1332821.01
376	27294967036	346458.72	1332756.75
377	27294967035	346503.09	1332711.92
378	27294967034	346531.6	1332675.57
379	27294967033	346605.28	1332537.68
380	27294967032	346655.84	1332434.32
381	27294967031	346687.73	1332337.45

382	27294967030	346708.53	1332222.14
383	27294967029	346735.75	1332091.9
384	27294967028	346737.15	1331998.19
385	27294967027	346724.62	1331934.15
386	27294967026	346700.71	1331837.28
387	27294967025	346682.12	1331743.37
388	27294967024	346658.72	1331627.99
389	27294967023	346647.54	1331537.35
390	27294967022	346609.53	1331363.65
391	27294967021	346601.9	1331301.19
392	27294967020	346603.71	1331264.28
393	27294967019	346617.64	1331231.9
394	27294967018	346640.41	1331206.88
395	27294967017	346679.17	1331179.98
396	27294967016	346730.76	1331158.81
397	27294967015	346785.76	1331140.32
398	27294967014	346828.72	1331131.5
399	27294967013	346861.72	1331113.02
400	27294967012	346912.11	1331071.66
401	27294967011	346944.65	1331022.69
402	27294967010	346978.3	1330975.01
403	27294967009	347024.41	1330937.67
404	27294967008	347060.11	1330899.48
405	27294967007	347098.22	1330844.18
406	27294967006	347149.36	1330776.41
407	27294967005	347207.47	1330682.51
408	27294967004	347227.85	1330639.2
409	27294967003	347244.17	1330586.71
410	27294967002	347256.14	1330543.15
411	27294967001	347258.66	1330507.84
412	27294967	347266.36	1330431.83
413	27294966	347284.92	1330352.95
414	27294965	347359.43	1330316.36
415	27294964	347438.12	1330286.15
416	27294963	347470.21	1330253.25
417	2728436904	347498.08	1330207.34
418	2728436903	347500.84	1330201.61
419	2728436902	347521.92	1330137.12
420	2728436901	347520.48	1330085.63
421	27284369	347503.91	1330066.7
422	27294942	347500.73	1330061.03
423	27294941	347459.28	1329986.45
424	27284940	347409.28	1329951.33

425	27284390	347332.99	1329933.04
426	2729493701	347328.14	1329829.51
427	27294937	347342.23	1329593.57
428	27294936	347454.14	1329557.6
429	27294926012	347463.6	1328964.27
430	27294926011	347468.12	1328804.52
431	27294926010	347578.84	1328394.87
432	27294926009	347628.56	1328286.71
433	27294926008	347964.4	1328069
434	27294926007	348030.96	1327949.53
435	27294926006	348154.81	1327895.84
436	27294926005	348402.22	1327721.87
437	27294926004	348823.78	1327427.6
438	27294926003	349064.28	1327122
439	27294926002	349352.19	1327019.57
440	27294926001	349347	1327004.45
441	27294926	349310.11	1326896.87
442	27294925	349358.96	1326861.97
443	27294924	349424.48	1326817.76
444	27294923	349495.11	1326782.99
445	27294922	349562.73	1326747.75
446	27294921	349609.2	1326745.24
447	27294920	349620.44	1326720.62
448	27294919	349654.32	1326709.75
449	27294918	349701.43	1326673.73
450	27294917	349757.02	1326635.62
451	27294916	349858.87	1326575.51
452	27294915	349878.91	1326533.29
453	27294914	349886.96	1326491.7
454	27294913	349878.59	1326458.29
455	27294912	349863.95	1326399.45
456	27294911	349862.12	1326368.96
457	27294910	349878.39	1326347.79
458	27294909	349880.18	1326328.26
459	27294908	349864.08	1326318.94
460	27294907	349843.11	1326322.67
461	27294906	349824.92	1326304.87
462	27294905	349810.83	1326250.52
463	27294904	349818.59	1326228.93
464	27294903	349838.4	1326211.21
465	27294902	349854.81	1326203.03
466	27294901	349869.39	1326163.87
467	27294900	349894.8	1326110.09



468	27294899	349920	1326081.82
469	27294898	349936.96	1326032.63
470	27294897	349953.04	1325993.45
471	2729489602	349954.42	1325961.43
472	2729489601	349954.63	1325956.7
473	27294896	349955.84	1325928.94
474	2729489501	349866.27	1325905.07
475	27294895	349854.21	1325901.85
476	27294894	349815.17	1325896.21
477	27294893	349797.69	1325885.44
478	27283808	349797.72	1325885.38
479	27294891	349827.11	1325826.64
480	27294890	349948.6	1325724.93
481	27294889	349981.3	1325693.6
482	27294888	349988.85	1325649.02
483	27294887	349975.26	1325589.66
484	27294886	349974.59	1325521.66
485	27294885	349992.37	1325449.48
486	27294884	350037.51	1325313.02
487	27294883	350078.26	1325186.11
488	27294882	350121.64	1325073.68
489	27294881	350123.39	1324948.15
490	27294880	350109.81	1324889.28
491	27294879	350061.12	1324769.76
492	27294878	350069.84	1324691.67
493	27294877	350069.19	1324670.31
494	27294876	350066.87	1324593.7
495	27294875	350094.35	1324490.92
496	27294874	350099.78	1324383.36
497	27294873	350048.94	1324299.86
498	27294872	350024.47	1324252.1
499	27294871	350079.46	1324201.05
500	27294870	350188.92	1324145.96
501	27294869	350214.51	1324104.2
502	27294868	350261.37	1323989.73
503	27294867	350265.14	1323915.69
504	27294866	350240.52	1323803.43
505	27294865	350209.97	1323748.23
506	27294864	350136.05	1323655.96
507	27294863	350088.25	1323576.43
508	27294862	350050.96	1323496.8
509	27294861	350016.78	1323479.14
510	27294860	349992.52	1323452.88

511	27294859	349983.25	1323425.97
512	27294858	349984	1323390
513	2729485508	350046.49	1323397.71
514	2729485507	350050.19	1323405.81
515	2729485506	350067.71	1323414.67
516	2729485505	350077.98	1323415.61
517	2729485504	350093.91	1323412.02
518	2729485503	350103.25	1323405.99
519	2729485502	350148.51	1323412.34
520	2729485501	350149.65	1323380.58
521	27294855	350150.28	1323368.94
522	27294854	350081.12	1322951.68
523	27294853	350006.93	1322446.72
524	27293815	350024.63	1322168.11
525	27294838	350042.41	1321888.2
526	27293814	350054.51	1321697.64
527	2729483704	350070.19	1321456.88
528	2729483703	350049.6	1321455.1
529	2729483702	350050.87	1321409.85
530	2729483701	350072.82	1321416.49
531	27294837	350075.69	1321372.35
532	27293812	350255.85	1321177.45
533	27283736	350284.01	1321169
534	27283735	350284.49	1321170.31
535	27294835	350285.5	1321173.01
536	27294834	350355.67	1321240.82
537	27294833	350414.07	1321297.92
538	27294832	350492.59	1321339.02
539	27294831	350687.27	1321419.34
540	27294830	350793.23	1321469.89
541	27294829	350903.59	1321516.82
542	27294828	351117.82	1321629.37
543	27294827	351278.48	1321704.4
544	27294826	351382.62	1321761.51
545	27294825	351479.26	1321782.81
546	27294824	351542.65	1321778.04
547	27294823	351584.07	1321756.87
548	27283549	351618.96	1321723.04
549	27294682023	351631.23	1321724.83
550	27294682022	351647.89	1321724.29
551	27294682021	351656.5	1321717.64
552	27294682020	351743.28	1321733.46
553	27294682019	351753.27	1321713.14

554	27294682018	351794.56	1321726.7
555	27294682017	351904.27	1321772.53
556	27294682016	351897.82	1321790.59
557	27294682015	351961.06	1321819
558	27294682014	352044.31	1321859.99
559	27294682013	352137.48	1321904.96
560	27294682012	352135.52	1321907.85
561	27294682011	352141.59	1321910.83
562	27294682010	352146.71	1321912.38
563	27294682009	352157.72	1321915.71
564	27294682008	352195.88	1321928.12
565	27294682007	352235.92	1321946.79
566	27294682006	352252.37	1321954
567	27294682005	352255.02	1321947.53
568	27294682004	352287.9	1321962.42
569	27294682003	352285.31	1321968.13
570	27294682002	352294.78	1321972.39
571	27294682001	352102.27	1322412.22
572	27294682	351969.96	1322714.53
573	27294681	352464.53	1322867.62
574	27294680	352440.49	1322952.06
575	27294679	352971.82	1322910.3
576	27294678	352987.39	1323069.84
577	27294677	353010.06	1323318.66
578	27294676	353028.17	1323540.13
579	27294673014	353045.28	1323565.51
580	27294673013	353227.7	1323556.74
581	27294673012	353330.65	1323545.61
582	27294673011	353349.27	1323543.34
583	27294673010	353514.71	1323520.97
584	27294673009	353659.91	1323501.16
585	27294673008	353666.95	1323508.6
586	27294673007	353708.97	1323868.04
587	27294673006	353718.28	1323994.39
588	27294673005	353744.22	1324246.26
589	27294673004	353815.73	1324874.33
590	27294673003	353818.2	1324911.33
591	27294673002	353819.4	1324922.39
592	27294673001	353912.55	1325780.65
593	27294673	353912.85	1325786.33
594	27294674	353947.84	1325784.14
595	27294675	354658.32	1325722.02
596	27282439	354661.41	1325788.68

597	27294691018	354661.82	1325831.03
598	27294691017	354665.51	1325914.43
599	27294691016	354669.86	1325980.02
600	27294691015	354674.42	1326040.39
601	27294691014	354676.16	1326079.27
602	27294691013	354675.94	1326130.09
603	27294691012	354678.76	1326162.23
604	27294691011	354680.5	1326197.2
605	27294691010	354686.8	1326228.47
606	27294691009	354688.1	1326249.97
607	27294691008	354693.31	1326313.61
608	27294691007	354698.74	1326360.52
609	27294691006	354703.3	1326397.22
610	27294691005	354706.34	1326442.39
611	27294691004	354708.73	1326495.6
612	27294691003	354709.82	1326544.25
613	27294691002	354710.69	1326570.09
614	27294691001	354712.21	1326592.68
615	27294691	354816.5	1326808.23
616	27294690	354881.72	1326859.1



**Перечень координат характерных точек границ Алейниковского  
сельского поселения Россошанского муниципального района  
Воронежской области**

№ п/п	Номер характерной точки границ	Координаты	
		X	Y
1	27281798	357895.08	1336320.44
2	27281796	357903.95	1336711.73
3	27294657	357959.35	1336967.5
4	27281731	358138.18	1337410.08
5	27281733	358127.91	1337679.69
6	27281751	358074.55	1337995.8
7	27281660	358398.59	1338152.88
8	27293739	358319.74	1338449.94
9	27293742	358214.02	1338694.66
10	27293738	358320.94	1338749.3
11	27293741	358271.04	1339187.68
12	27293735	358415.98	1339257.77
13	27293734	358427.86	1339548.83
14	27293740	358288.86	1339939.68
15	27293743	358166.16	1340228.02
16	2729374301	358216.79	1340275.47
17	27281703	358260.98	1340317.19
18	27281624	358476.97	1340353.06
19	27281570	358598.78	1340374.26
20	27281535	358679.53	1340546.49
21	27281466	358851.26	1340902.74
22	27281395	359094.34	1341200.1
23	2728139501	359220.8	1341044.64
24	27281311	359391.42	1340834.53
25	27281291	359553.66	1340621.77
26	27281265	359705.9	1341515.04
27	27281252	359829.53	1342205.25
28	2728125201	359719.78	1342460.81
29	27293717	359558.54	1342836.28
30	27293714	360127.16	1342945.38
31	27293713	360565.27	1343029.74
32	27293712	360885.27	1343085.07
33	27293711	361535.74	1343201.48
34	2729371101	361573.09	1343208.19
35	2729371102	361764.55	1343358.22

36	2729371103	361962.67	1343516.69
37	2729371104	362049	1343585.3
38	2729371105	362410.13	1343873.26
39	2729371106	362507.1	1343965.39
40	2729371107	362647.56	1344141.9
41	2729371108	362974.72	1344544.36
42	2729371109	363031.58	1344619.89
43	27293705	363047.75	1344638.47
44	27293704	363224.98	1345065.84
45	27293703	363355.21	1345238.22
46	27293702	363567.79	1345343.87
47	27293700	363697.59	1345362.79
48	27293699	363754.39	1345613.55
49	27293698	363808.27	1345744.65
50	27293697	363870.89	1345809.77
51	27293696	363927.66	1345807.6
52	53200	364003.37	1345808.11
53	53201	364010.78	1345918.23
54	5320101	363980.64	1346427.18
55	5320102	363980.33	1346432.45
56	5320103	363979.94	1346438.98
57	53202	363979.24	1346450.78
58	53203	363711.51	1346533.51
59	53204	363492.1	1346574.78
60	53205	362776.17	1346523.73
61	5320501	362697.18	1346497.4
62	53206	362661.1	1346485.37
63	53207	362618.77	1346808.8
64	5320701	362671.11	1347102.85
65	53208	362701.08	1347271.24
66	53209	362799.42	1347809.99
67	53210	362855.28	1348110.62
68	53211	362876	1348329.83
69	53212	362928.79	1348893.77
70	5321201	362952.4	1349142.76
71	53213	362998.76	1349631.89
72	53214	362891.54	1349666.71
73	53215	362618.17	1349766.56
74	5321501	362562.24	1349784.98
75	532102	362533.8	1349794.35
76	53216	362451.96	1349821.3
77	53217	362323.88	1349862.42
78	5321701	362070.93	1349948.69

79	53218	362028.18	1349963.27
80	5321801	361956.66	1349955.88
81	5321802	361877.88	1349947.02
82	5321803	361583.77	1349912.62
83	5321804	361317.66	1349882.3
84	5321805	360845.36	1349828.47
85	53219	360672.3	1349808.75
86	53220	360481.29	1349786.28
87	5322001	360216.93	1349756.13
88	53221	360022.01	1349733.89
89	5322101	360009.46	1349732.09
90	53222	359489	1349657.43
91	53223	359120.72	1349615.63
92	5322301	359215.43	1349976.23
93	5322302	359215.55	1349976.68
94	5322303	359301.2	1350312.4
95	5322304	359302.28	1350316.78
96	5322305	359365.79	1350575.25
97	5322306	359380.82	1350606.62
98	53226	359410.47	1350722.63
99	5322601	359487.09	1351044.48
100	5322602	359533.3	1351238.56
101	53227	359538.71	1351261.28
102	5322701	359599.7	1351487.02
103	5322702	359604.37	1351504.28
104	5322703	359696.66	1351845.84
105	53228	359727.01	1351958.16
106	5322801	359772.82	1352120.15
107	5322802	359803.45	1352228.44
108	5322803	359850.49	1352394.79
109	53229	359863.41	1352440.48
110	5322901	359937.36	1352710.06
111	5322902	359937.37	1352710.06
112	53230	359942.85	1352730.05
113	53231	360200.02	1352868.67
114	5323101	360202.51	1352869.72
115	53232	360437.32	1352968.71
116	53233	360583.19	1353499.93
117	5323301	360625.71	1353642.21
118	53234	360737.4	1354015.99
119	53235	360612.95	1354613.93
120	53236	360528.41	1355024.22
121	53237	360623.23	1355126.15



122	53238	360755.49	1355268.76
123	5323801	361015.62	1355061.54
124	5323802	361015.62	1355061.53
125	53239	361019.43	1355058.49
126	5323901	361156.81	1354980.73
127	53240	361283.3	1354909.13
128	53241	361247.3	1355013.05
129	53242	361272.24	1355106.23
130	53243	361298.2	1355150.8
131	5324301	361531.05	1355241.21
132	53244	361598.98	1355267.58
133	5324401	361563.55	1355428
134	53245	361543.28	1355525.17
135	5324501	361422.66	1355703.36
136	53246	361419.85	1355707.51
137	55000	361350.31	1355809.53
138	56000331	361249.81	1355810.94
139	56000330	360526.91	1356370.82
140	56000329	360000.59	1356708.89
141	56000328	359789.65	1356847.13
142	56000327	359583.95	1356930.79
143	56000326	359393.73	1356999.13
144	56000325	359252.06	1357067.19
145	56000324	359126.88	1357134.69
146	56000323	358786.87	1357207.69
147	5600032301	358524.04	1357384.81
148	56000322	358449.5	1357435.04
149	56000321	358379.23	1357701.1
150	56000320	358413.84	1357913.38
151	5600031901	358535.75	1358140.93
152	56000319	358593.05	1358247.9
153	56000318	358545.67	1358523.55
154	5600031701	358407.19	1358760.84
155	56000317	358403.89	1358766.49
156	56000316	358080.97	1359046.29
157	56000315	357975.08	1359261.27
158	56000314	357702.78	1359950.86
159	56000313	357311.73	1360315.51
160	56000312	357000.56	1360390.23
161	5600031101	356999.18	1360390.06
162	56000311	356870.57	1360374.81
163	56000310	356796.83	1360349.34
164	56000309	356541.93	1360177.32

165	56000308	356397.93	1360106.77
166	27293773	356324.86	1360141.81
167	27293775	356268.11	1359835.78
168	27293774	356286.57	1359783.16
169	27293772	356365.52	1359600.29
170	27293771	356386.41	1359564.73
171	27293769	356392.42	1359524.13
172	27293768	356421.73	1359451.45
173	27293767	356428.65	1359420.95
174	27293766	356435.98	1359396.63
175	27293764	356485.46	1359326.18
176	27293763	356492.47	1359286.45
177	27293762	356528.78	1359198.03
178	27293761	356542.39	1359161.02
179	27293760	356572.57	1359095.02
180	27293759	356600.09	1359033.86
181	27293757	356636.38	1358992.74
182	27293758	356634.71	1358948.63
183	27293756	356659.83	1358924.06
184	27293755	356690.94	1358903.43
185	27293752	357008.14	1358421.69
186	27293751	357051.88	1358276.49
187	27281896	357105.23	1358204.45
188	27281882	357204.63	1358048.91
189	27281879	357214.13	1358001.33
190	27281881	357204.65	1357925.19
191	27281886	357183.07	1357892.42
192	27281895	357117.07	1357889.91
193	27281899	357092.96	1357858.03
194	27281912	357040.44	1357851.94
195	27281926	356968.84	1357810.52
196	27281944	356894.84	1357842.01
197	27281974	356789.85	1357958.64
198	27281996	356733.87	1358009.38
199	27282049	356591.15	1358087.54
200	27282061	356533.88	1358105.24
201	27282070	356467.68	1358087.48
202	27293765	356462.84	1358088.73
203	27293770	356389.41	1358092.09
204	27294664	356252.55	1357958.83
205	2728216803	356191.99	1357900.47
206	2728216802	356116.53	1357823.51
207	2728216801	355983.67	1357781.57

208	27282168	355807.37	1357725.91
209	27293781	355800.56	1357699.05
210	27293782	355635.46	1357438.64
211	27282202	355635.2	1357438.39
212	27293783	355634.93	1357437.79
213	27282210	355574.23	1357307
214	2728222901	355473.05	1357270.23
215	27282229	355421.25	1357251.4
216	2728223701	355375.3	1357214.75
217	27282237	355364.83	1357206.39
218	2728222301	355479.21	1357033.71
219	27282223	355481.24	1357030.24
220	2728224701	355313.53	1356882.17
221	27282247	355295.78	1356865.69
222	2728233302	355038.17	1356454.34
223	2728233301	355039.44	1356452.9
224	27282333	355009.13	1356407.96
225	27282339	354988.29	1356370.98
226	2728231401	355060.37	1356206.56
227	27282314	355074.96	1356173.29
228	2728223001	355080.31	1356170.28
229	27282230	355415.36	1355982.33
230	27282221	355500.64	1355861.74
231	2728220401	355574.13	1355705.57
232	27282204	355615.37	1355617.94
233	2728219401	355664.22	1355421.37
234	27282194	355690.35	1355316.23
235	27282192	355696.67	1355286.5
236	27282181	355754.2	1355062.11
237	2728221504	355665.5	1355048.2
238	2728221503	355639.93	1355042.21
239	2728221502	355609.98	1355037.57
240	2728221501	355540.36	1355044.89
241	27282215	355548.99	1355020.85
242	27282208	355589.49	1354788.22
243	27282219	355530.67	1354699.23
244	27282227	355446.75	1354457.28
245	27282643018	355438.75	1354442.53
246	27282643017	355450.45	1354425.88
247	27282643016	355456.89	1354422.71
248	27282643015	355293.71	1354234.63
249	27282643014	355157.04	1354067.22
250	27282643013	355066.98	1354013.71

251	27282643012	354973.49	1353975.99
252	27282643011	354917.86	1353963.28
253	27282643010	354850.05	1353962.75
254	27282643009	354771.94	1353969.12
255	27282643008	354614.43	1353999.01
256	27282643007	354589.9	1353996.06
257	27282643006	354562.58	1353996.08
258	27282643005	354531.11	1353990.58
259	27282643004	354486.78	1353976.21
260	27282643003	354341.16	1353899.67
261	27282643002	354196.04	1353836.34
262	27282643001	354173.05	1353836.1
263	27282643	354170.93	1352578.99
264	27282639	354175.87	1352445.89
265	2728263302	354180.97	1352005.12
266	2728263301	354182.78	1351849.56
267	27282633	354183.17	1351815.59
268	27293787	354183.07	1351809.87
269	2729378801	354180.39	1351660.77
270	27293788	354180.16	1351647.94
271	27293789	354177.55	1351364.27
272	2729379001	354173.29	1351206.91
273	27293790	354173.35	1351202.91
274	2729379203	353162.65	1351108.67
275	2729379202	353158.66	1351108.29
276	2729379201	352815	1351076.25
277	27293792	352580.64	1351050.14
278	2729380203	351868.03	1350986.18
279	2729380202	351845.69	1350983.95
280	2729380201	351564.6	1350955.87
281	27293802	351547.85	1350954.48
282	27294729	351594.9	1350604.3
283	27293801	351594.91	1350604.13
284	27293799	351618.1	1350278.73
285	27293805013	351588.32	1350184.83
286	27293805012	351578.32	1350153.3
287	27293805011	351536.6	1350021.78
288	27293805010	351535.6	1350018.97
289	27293805009	351500.43	1349974.04
290	27293805008	351447.24	1349951.2
291	27293805007	351430.37	1349943.96
292	27293805006	351400.69	1349931.23
293	27293805005	351388.85	1349926.15

294	27293805004	351272.4	1349852.49
295	27293805003	351328.51	1349773.76
296	27293805002	351312.17	1349765.95
297	27293805001	351422.17	1349608.3
298	27293805	351469.86	1349539.95
299	27293800	351602.12	1349389.03
300	27293798	351684.85	1349353.45
301	2729379503	351763.56	1349279.31
302	2729379502	351819.58	1349114.68
303	2729379501	351784.25	1349062.72
304	27293795	351766.58	1348958.81
305	27283498	351829.96	1348594.54
306	27283495	351853.69	1348518.87
307	27283490	351887.59	1348267.37
308	27283474	351958.14	1348159.2
309	27283443	352079.21	1347976.97
310	27283453	352042.14	1347587.86
311	27293793	352107.83	1347371.6
312	27293813014	352092.27	1347347.11
313	27293813013	352056.12	1347327.82
314	27293813012	352051.38	1347332.57
315	27293813011	352037.4	1347324.41
316	27293813010	351786.37	1347210.44
317	27293813009	351623.06	1347113.71
318	27293813008	351455.84	1346996.61
319	27293813007	351286.66	1346883.81
320	27293813006	351202.88	1346832.95
321	27293813005	351190.69	1346824.75
322	27293813004	351177.82	1346838.39
323	27293813003	350614.18	1346596.28
324	27293813002	350579.2	1346581.26
325	27293813001	350214.08	1346424.47
326	27293813	350149.41	1346396.84
327	2728384302	349938.83	1346324.96
328	2728384301	349936.03	1346324
329	27283843	349662.36	1346230.6
330	27283857	349622.43	1345872.04
331	2728385701	349565	1345400
332	2728385702	349562.64	1345380.56
333	2728385703	349553.04	1345301.62
334	27283881	349524.1	1345063.73
335	27283929	349396.57	1344528.69
336	27283929001	349551	1344499.65

337	27283929002	349754.51	1344461.39
338	27283929003	349705.74	1344107.05
339	27283929004	349700.97	1344072.36
340	27283929005	350070.36	1343896.75
341	27283929006	350452.35	1343864.38
342	27283929007	350983.25	1343987.4
343	27283929008	351144.47	1344011.73
344	27283929009	351166.39	1344015.13
345	27283929010	351173.27	1344015.13
346	27283929011	351179.56	1344008.03
347	27283634	351170.23	1343708.87
348	37283635	351168.64	1343692.83
349	3728363501	351157.07	1343532.66
350	3728363502	351155.91	1343516.61
351	27283640	351144.21	1343354.59
352	2728364001	351137.45	1343252.48
353	2728364002	351127.63	1343104.03
354	27283643	351100.95	1342701.68
355	2728364301	351090.54	1342548.9
356	2728364302	351090.25	1342544.91
357	2728364303	351072.21	1342280.19
358	27283651	351010.59	1341375.63
359	27283657	350973.17	1340833.55
360	27283668	350884.27	1339800.49
361	27283670	350881.83	1339766.67
362	27283723	350404.53	1339801.97
363	27283758	350100.9	1339821.81
364	27283884	349519.02	1339864.36
365	27283890	349501.69	1339541.21
366	2728389001	349489.98	1339292.92
367	2728389002	349338.55	1339155.55
368	2728389003	349171.9	1339010.94
369	2728389004	349354.07	1338846.85
370	2728389005	349453.65	1338764.24
371	27283922	349434.33	1338544.32
372	27283926	349406.2	1338183.83
373	27283937	349375.62	1337779.33
374	2728393701	349401.35	1337778.72
375	27283828	349705.19	1337771.49
376	2728382801	349778.06	1337767.96
377	2728382802	349809.84	1337766.8
378	27283789	349926.53	1337762.85
379	27283725	350391.36	1337755.38

380	2728372501	350638.5	1337645.34
381	27283686	350726.96	1337605.95
382	2728368601	350726.5	1337601.06
383	2728368602	350723.48	1337568.87
384	27283687	350720.51	1337535.33
385	2728368701	350703.26	1337208.11
386	2728368702	350688.51	1337000.55
387	2728368703	350687.62	1336988.09
388	27283690	350681.01	1336894.97
389	27283696	350656.92	1336573.4
390	27283698	350648.93	1336501.51
391	27283613	351324.09	1336038.21
392	27283206	352658.4	1335164.41
393	27283051	352992.78	1334943.83
394	2728305101	353558.15	1334897.61
395	2728305102	353586.11	1334895.43
396	27282792	353748.66	1334882.16
397	27282637	354180.89	1334856.06
398	27282637001	354486.1	1334829.94
399	27282637002	354531.04	1334893.5
400	27282637003	354601.1	1334988.67
401	27282637004	354677.98	1335093.6
402	27282637005	354698.73	1335124
403	27282637006	354718.38	1335155.56
404	27282637007	354738.4	1335189.82
405	27282637008	354778.74	1335274.39
406	27282637009	354781.21	1335279.69
407	27282637010	354788.3	1335294.89
408	27282637011	354817.6	1335357.69
409	27282637012	354855.06	1335444.51
410	27282637013	354926.59	1335619.75
411	27282637014	354982.71	1335756.76
412	27282637015	355466.39	1335596.16
413	27282637016	355508.17	1335575.7
414	27282637017	355539.32	1335558.76
415	27282637018	355582.09	1335527.96
416	27282637019	355651.74	1335483.29
417	27282637020	355757.7	1335410.05
418	27282637021	355838.28	1335351.16
419	27282637022	355850.78	1335334.8
420	27282637023	355860.12	1335326.27
421	27282637024	355931.18	1335276.98
422	27282637025	355970.87	1335284.55

423	27282637026	355990.46	1335291.95
424	27282637027	356041.14	1335323.47
425	27282637028	356064.26	1335346.35
426	27282637029	356079.15	1335349.5
427	27282637030	356102.31	1335351.12
428	27282637031	356208.92	1335334.73
429	27282637032	356271.11	1335322.14
430	27282637033	356359.61	1335292.23
431	27282637034	356375.03	1335289.23
432	27282637035	356435.91	1335289.57
433	27282637036	356477.34	1335291.51
434	27282637037	356493.7	1335290.4
435	27281935	356943.77	1335232.01
436	27293753	356972.91	1335233.88
437	27293754	356962.84	1335339.16
438	27281927	356966.88	1335340.06
439	27281928	356964.59	1335399.41
440	27281936	356943.62	1335730.21
441	2728193601	357099.71	1336130.82





**Перечень координат характерных точек границ Александровского сельского поселения Россошанского муниципального района  
Воронежской области**

№ п/п	Номер характерной точки границ	Координаты	
		X	Y
1	69045	330552.68	1306685.51
2	27294353	330580.51	1307104.38
3	27294352	330581.19	1307116.05
4	27294351	330608.31	1307584.5
5	27294349	330646.71	1308145.09
6	27294359	330423.71	1308150.33
7	27294358	330444.64	1308458.42
8	2729435602	330471.1	1308845.15
9	2729435601	330498.03	1309234.92
10	27294356	330540.34	1309753.33
11	27294354	330571.84	1310258.79
12	2729434501	330580.99	1310484.87
13	27294345	331169.77	1310433.96
14	27294333	331703.76	1310399.3
15	27294325	331840.1	1310389.36
16	27294300	332297.36	1310372.76
17	27294296	332315	1310913.01
18	27294294	332342.4	1311315.24
19	27294291	332379.59	1311861.23
20	27294288	332401	1312219.05
21	2728970303	332262.68	1312218.7
22	2728970302	332093.43	1312218.7
23	2728970301	331931.25	1312235.08
24	27289703	331777.6	1312255.24
25	27289849	331142.58	1312166.55
26	27289919	330936.54	1312188.92
27	27289991	330706.87	1312216.61
28	27289987	330724.62	1312454.61
29	27289956	330812.07	1312409.68
30	27289903	330975.3	1312494.53
31	27289807	331262.55	1312701.01
32	27289803	331268.55	1312711.62
33	27289786	331326.81	1312805.99
34	27289834	331194.34	1313122.23
35	27289846	331157.48	1312961.61
36	27289975	330754.19	1312832.92

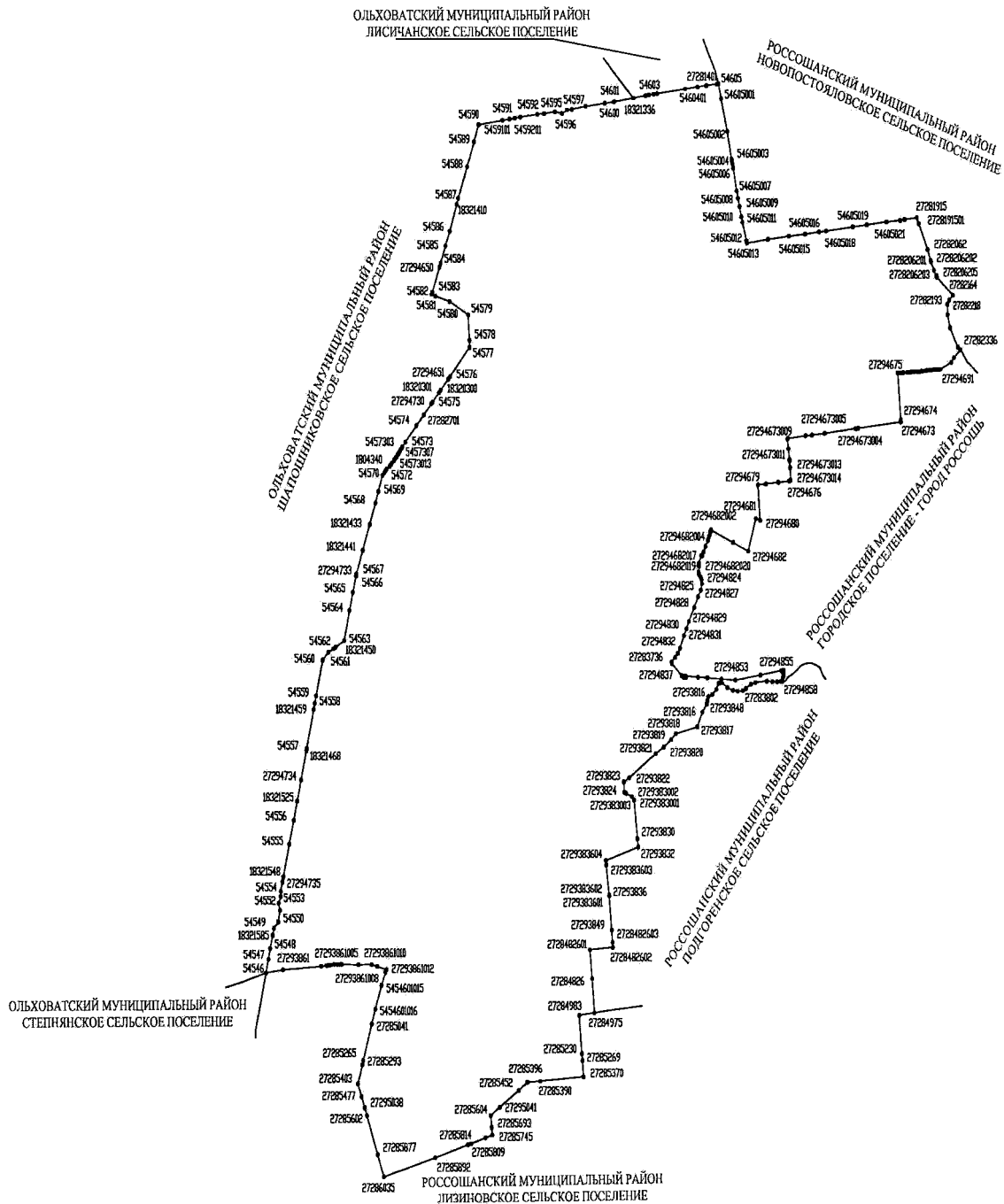
37	27289970	330767.97	1313059.81
38	2728996301	330792.81	1313440.93
39	27289963	330795.22	1313478.02
40	27289955	330812.35	1313701.5
41	27289953	330823.97	1313874.2
42	27289947	330838.2	1314153.61
43	27289944	330853.18	1314324.58
44	27289927	330919.04	1314515.45
45	27289940	330878.22	1314681.83
46	27289936	330885.79	1314776.63
47	27289921	330927.96	1315357.35
48	27289902	330978.51	1316127.74
49	2728989601	330980.04	1316146.61
50	27289896	330999.29	1316383.37
51	27289873	331061.76	1317163.83
52	2728986601	331062.15	1317168.7
53	27289866	331091.65	1317532.59
54	2728984805	331095.14	1317575.51
55	2728984804	331097.27	1317601.72
56	2728984803	331099.04	1317623.41
57	2728984802	331106.4	1317713.94
58	2728984801	331111.95	1317782.13
59	27289848	331148.69	1318233.75
60	2728983901	331171.27	1318548.51
61	27289839	331176.13	1318616.12
62	2728983201	331188.45	1318771.1
63	27289832	331207.06	1319005.19
64	27289824	331220.38	1319175.2
65	27289968	330769.67	1319338.9
66	27290090	330352.44	1319488.47
67	27290120	330213.34	1319538.35
68	27290208	329830.5	1319567.47
69	27290276	329507.55	1319593.21
70	27294464	329322.04	1319607.68
71	27290394	328815.19	1319642.79
72	2729039401	328212.12	1320975.5
73	27290532	328100.1	1321220.78
74	2729053201	327933.86	1321592.56
75	2729053202	327870.06	1321993.43
76	27294367006	327868.98	1322012.65
77	27294367005	327830.9	1321942.48
78	27294367004	327635.27	1321557.8
79	27294367003	327625.65	1321540.87

80	27294367002	327549.38	1321370.58
81	27294367001	327379.88	1321031.09
82	27294367	327369.24	1321013.01
83	2729437104	326924.78	1321238.29
84	2729437103	326884.86	1321091.68
85	2729437102	326828.96	1320922.68
86	2729437101	326715.43	1320495.93
87	2729471	326712.51	1320466.62
88	27294368	327089.18	1320019.99
89	27294369	326987.83	1319934.92
90	2729437201	326710.34	1319706.74
91	27294372	326709.26	1319705.85
92	27294373	326270.9	1320175.46
93	2729437402	326122.12	1320049.1
94	2729437401	326012.24	1319952.83
95	27294374	325982.91	1319925.86
96	2729437602	325678.23	1320196.23
97	2729437601	325664.47	1320211.26
98	27294376	325492.51	1320373.64
99	27294386016	325252.42	1320156.45
100	27294386015	325250.91	1320154
101	27294386014	325136.49	1320052.11
102	27294386013	324830.39	1319780.96
103	27294386012	324841.67	1319769.24
104	27294386011	324786.02	1319717.42
105	27294386010	324777.94	1319710.64
106	27294386009	324538.33	1319509.5
107	27294386008	324169.35	1319169.1
108	27294386007	324147.79	1319146.29
109	27294386006	324143.76	1319142.03
110	27294386005	324098.85	1319105.93
111	27294386004	324022.09	1319039.04
112	27294386003	323872.76	1318905.29
113	27294386002	323598.74	1318648.94
114	27294386001	323122.03	1318218.2
115	27294386	322713.95	1317844.67
116	27291771	322656.48	1317778.58
117	27291775	322617.15	1317750.23
118	27291787	322521.12	1317661.54
119	27291842	322477.96	1317620.65
120	27291829	322245.01	1317399.75
121	2729182901	322164.32	1317323.41
122	2729182902	322209.69	1317308.13

123	2729182903	322256.67	1317292.3
124	2729182904	322637.95	1317134.4
125	2729182905	322709.31	1317105.36
126	27291683	323245.14	1316882.97
127	27291599	323818.07	1316642.42
128	27291603	323804.38	1316424.12
129	27291606	323773.92	1315797.87
130	2729160601	323772.13	1315774.21
131	27291617	323729.6	1315253.13
132	27291616	323729.69	1315154.89
133	2729161601	323748.49	1314975.88
134	27291597	323820.19	1314293.1
135	27291561	324017.32	1314280.01
136	27291570	323972.51	1313808.1
137	27291517	324253.4	1313656.57
138	27291486	324322.32	1313332.04
139	27291487	324322.18	1313220.25
140	27291516	324254.26	1313089.14
141	27291527	324189.9	1312866.52
142	27291539	324121.3	1312797.24
143	27291567	323982.07	1312792.53
144	27291564	324008.24	1312558
145	27291562	324016.15	1312468.94
146	27291559	324024.82	1312373.94
147	27291542	324097.84	1311635.92
148	27291537	324125.16	1311437.31
149	27291536	324138.53	1311318.52
150	27291523	324213.11	1310627.07
151	27291510	324268.66	1310123.94
152	27294379	324283.85	1309949.74
153	27291502	324285.15	1309934.8
154	27291381	324650.05	1309661.12
155	27291548	325023.67	1309350.88
156	27291223	325105.35	1309280.26
157	27291134	325377.28	1309057.87
158	27291051	325586.47	1308892.58
159	2729105101	325702.37	1308796.07
160	27290864	326171.43	1308405.48
161	27290799	326331.77	1308275.44
162	27290759	326540.64	1308104.48
163	2729075901	326952.82	1307747.07
164	27290685	326972.12	1307730.34
165	27290607	327571.93	1307232.35

166	27290568	327848.81	1306783.68
167	27290524	328127.12	1306312.97
168	69041	328581.14	1306046.76
169	27290345	329046.55	1306196.96
170	69042	329218.86	1306252.57
171	69043	329633.15	1306387.46
172	69044	329864.39	1306457.95

### Карта-схема границ Архиповского сельского поселения Россошанского муниципального района Воронежской области



**Перечень координат характерных точек границ Архиповского сельского поселения Россошанского муниципального района Воронежской области**

№ п/п	Номер характерной точки границ	Координаты	
		X	Y
1	54605	359062.79	1322131.41
2	54605001	358836.93	1322183.69
3	54605002	358341.98	1322305.39
4	54605003	357925.06	1322389.47
5	54605004	357886.25	1322400.44
6	54605005	357843.37	1322410.95
7	54605006	357784.25	1322423.29
8	54605007	357433.82	1322492.82
9	54605008	357323.75	1322516.63
10	54605009	357193.86	1322546.9
11	54605010	357036.43	1322585.12
12	54605011	356954.19	1322605.51
13	54605012	356667.92	1322681.71
14	54605013	356633.05	1322691.62
15	54605014	356691.38	1323113.45
16	54605015	356738.94	1323533.06
17	54605016	356770.07	1323856.29
18	54605017	356802.27	1324135.98
19	54605018	356819.02	1324281.47
20	54605019	356880.22	1324813.08
21	54605020	356912.6	1325101.57
22	54605021	356958.18	1325497.49
23	54605022	356981.63	1325774.87
24	54605023	356993.56	1325864.69
25	27281915	357020.86	1326108.73
26	2728191501	356929.93	1326148.48
27	27282062	356530.3	1326327.37
28	2728206201	356362.68	1326386.46
29	2728206202	356345.14	1326395.73
30	2728206203	356210.02	1326455.17
31	2728206204	356132.06	1326502.61
32	2728206205	356117.34	1326505.88
33	27282131	356107.41	1326515.51
34	27282164	355830.17	1326835.83
35	27282182	355753.95	1326761.26
36	27282193	355691.3	1326727.37
37	27282218	355532.23	1326729.07

38	27282240	355334.28	1326781.62
39	27282323	355043.36	1326939.24
40	27282336	354999.79	1326991.77
41	27294690	354881.72	1326859.1
42	27294691	354816.5	1326808.23
43	27294691001	354712.21	1326592.68
44	27294691002	354710.69	1326570.09
45	27294691003	354709.82	1326544.25
46	27294691004	354708.73	1326495.6
47	27294691005	354706.34	1326442.39
48	27294691006	354703.3	1326397.22
49	27294691007	354698.74	1326360.52
50	27294691008	354693.31	1326313.61
51	27294691009	354688.1	1326249.97
52	27294691010	354686.8	1326228.47
53	27294691011	354680.5	1326197.2
54	27294691012	354678.76	1326162.23
55	27294691013	354675.94	1326130.09
56	27294691014	354676.16	1326079.27
57	27294691015	354674.42	1326040.39
58	27294691016	354669.86	1325980.02
59	27294691017	354665.51	1325914.43
60	27294691018	354661.82	1325831.03
61	27282439	354661.41	1325788.68
62	27294675	354658.32	1325722.02
63	27294674	353947.84	1325784.14
64	27294673	353912.85	1325786.33
65	27294673001	353912.55	1325780.65
66	27294673002	353819.4	1324922.39
67	27294673003	353818.2	1324911.33
68	27294673004	353815.73	1324874.33
69	27294673005	353744.22	1324246.26
70	27294673006	353718.28	1323994.39
71	27294673007	353708.97	1323868.04
72	27294673008	353666.95	1323508.6
73	27294673009	353659.91	1323501.16
74	27294673010	353514.71	1323520.97
75	27294673011	353349.27	1323543.34
76	27294673012	353330.65	1323545.61
77	27294673013	353227.7	1323556.74
78	27294673014	353045.28	1323565.51
79	27294676	353028.17	1323540.13
80	27294677	353010.06	1323318.66



81	27294678	352987.39	1323069.84
82	27294679	352971.82	1322910.3
83	27294680	352440.49	1322952.06
84	27294681	352464.53	1322867.62
85	27294682	351969.96	1322714.53
86	27294682001	352102.27	1322412.22
87	27294682002	352294.78	1321972.39
88	27294682003	352285.31	1321968.13
89	27294682004	352287.9	1321962.42
90	27294682005	352255.02	1321947.53
91	27294682006	352252.37	1321954
92	27294682007	352235.92	1321946.79
93	27294682008	352195.88	1321928.12
94	27294682009	352157.72	1321915.71
95	27294682010	352146.71	1321912.38
96	27294682011	352141.59	1321910.83
97	27294682012	352135.52	1321907.85
98	27294682013	352137.48	1321904.96
99	27294682014	352044.31	1321859.99
100	27294682015	351961.06	1321819
101	27294682016	351897.82	1321790.59
102	27294682017	351904.27	1321772.53
103	27294682018	351794.56	1321726.7
104	27294682019	351753.27	1321713.14
105	27294682020	351743.28	1321733.46
106	27294682021	351656.5	1321717.64
107	27294682022	351647.89	1321724.29
108	27294682023	351631.23	1321724.83
109	27283549	351618.96	1321723.04
110	27294823	351584.07	1321756.87
111	27294824	351542.65	1321778.04
112	27294825	351479.26	1321782.81
113	27294826	351382.62	1321761.51
114	27294827	351278.48	1321704.4
115	27294828	351117.82	1321629.37
116	27294829	350903.59	1321516.82
117	27294830	350793.23	1321469.89
118	27294831	350687.27	1321419.34
119	27294832	350492.59	1321339.02
120	27294833	350414.07	1321297.92
121	27294834	350355.67	1321240.82
122	27294835	350285.5	1321173.01
123	27283735	350284.49	1321170.31

124	27283736	350284.01	1321169
125	27293812	350255.85	1321177.45
126	27294837	350075.69	1321372.35
127	2729483701	350072.82	1321416.49
128	2729483702	350050.87	1321409.85
129	2729483703	350049.6	1321455.1
130	2729483704	350070.19	1321456.88
131	27293814	350054.51	1321697.64
132	27294838	350042.41	1321888.2
133	27293815	350024.63	1322168.11
134	27294853	350006.93	1322446.72
135	27294854	350081.12	1322951.68
136	27294855	350150.28	1323368.94
137	2729485501	350149.65	1323380.58
138	2729485502	350148.51	1323412.34
139	2729485503	350103.25	1323405.99
140	2729485504	350093.91	1323412.02
141	2729485505	350077.98	1323415.61
142	2729485506	350067.71	1323414.67
143	2729485507	350050.19	1323405.81
144	2729485508	350046.49	1323397.71
145	27294858	349984	1323390
146	27283774	349985.87	1323356.78
147	27283776	349979.17	1323282.38
148	27283777	349978.92	1323192.6
149	27283773	349989.94	1323075.48
150	27283779	349971.49	1322850.55
151	27283786	349945.83	1322761.29
152	27283797	349879.2	1322659.32
153	27283802	349847.28	1322593.9
154	27283803	349841.68	1322492.37
155	27283801	349853.14	1322395.58
156	27283795	349893.14	1322286.34
157	27283781	349965.48	1322183.21
158	27283780	349968.1	1322147.59
159	27283783	349957.09	1322108.85
160	2729381602	349869.73	1322066.59
161	2729381601	349790.84	1321983.27
162	27293816	349757.73	1321904.56
163	27294852	349700.36	1321888.2
164	27293848	349646.87	1321872.95
165	27293816	349522.54	1321785.63
166	27293817	349298.88	1321683.17

167	27293818	349192.42	1321248.59
168	27293819	349103.71	1321157.3
169	27293820	348988.51	1321009.48
170	27293821	348886.02	1320843.65
171	27293822	348520.7	1320306.12
172	27293823	348460.6	1320199.72
173	27293824	348303.54	1320208.54
174	2729383003	348283.98	1320246.99
175	2729383002	348238.57	1320360.21
176	2729383001	348183.87	1320402.13
177	27293830	347601.89	1320470.52
178	27293832	347473.66	1320485.15
179	2729383604	347275.69	1319833.55
180	2729383603	347207.35	1319842.54
181	2729383602	346750.39	1319901.58
182	2729383601	346742.92	1319902.54
183	27293836	346742.2	1319902.63
184	27293849	346222.45	1319951.05
185	2728482603	346037.42	1319969.94
186	2728482602	345963.18	1319974.58
187	2728482601	345927.37	1319511.82
188	27284826	345486.49	1319556.03
189	27284975	344971.09	1319599.71
190	27284983	344938.43	1319291.53
191	27285230	344358.84	1319344.06
192	27285269	344254.09	1319354.84
193	27285370	344002.32	1319374.09
194	27285390	343937.12	1318502.65
195	27285396	343920.67	1318240.31
196	27285452	343790.58	1318057.93
197	27295041	343538.99	1317680.78
198	27285604	343415.24	1317495.26
199	27285693	343234.52	1317513.71
200	27285745	343119.64	1317524.21
201	27285760	343078.36	1317389.39
202	27285809	342988.71	1317101.24
203	27285814	342975.45	1317033.26
204	27285892	342777.71	1316366.25
205	27286035	342496.14	1315331.74
206	27285877	342831.38	1315208.25
207	27285602	343421.05	1314995.28
208	27295038	343538.99	1314951.8
209	27285477	343710.81	1314888.44

210	27285403	343904.53	1314816.64
211	27285293	344197.02	1314908.79
212	27285265	344262.35	1314925.53
213	27285041	344814.91	1315101.11
214	5454601016	345036.07	1315172.24
215	5454601015	345395.96	1315299.39
216	5454601014	345594.31	1315380.05
217	27293861012	345636.39	1315399
218	27293861011	345682.98	1315214.91
219	27293861010	345713.13	1315102.46
220	27293861009	345712.31	1314837.63
221	27293861008	345715.57	1314493.75
222	27293861007	345716.42	1314448.58
223	27293861006	345714.98	1314397
224	27293861005	345715.27	1314336.87
225	27293861004	345709.25	1314273.45
226	27293861003	345703.88	1314239.24
227	27293861002	345698.21	1314193.03
228	27293861001	345688.62	1314085.82
229	27293861	345635.41	1313316.13
230	54546	345589.04	1312976.43
231	54547	345798.78	1313026.56
232	54548	345960.73	1313060.79
233	18321585	346159.06	1313113.25
234	54549	346263.37	1313140.84
235	54550	346356.08	1313224.9
236	54551	346531.32	1313261.37
237	54552	346639.01	1313235.62
238	54553	346742.54	1313277.91
239	54554	346817.98	1313279.68
240	27294735	346958.78	1313312.56
241	18321548	347035.23	1313330.42
242	54555	347531.39	1313446.31
243	54556	347891.87	1313540.52
244	18321525	348182.41	1313611.81
245	27294734	348499.74	1313689.67
246	18321468	348941.43	1313798.05
247	54557	348976.57	1313806.67
248	18321459	349576.86	1313949.56
249	54558	349665.42	1313970.64
250	54559	349780.9	1313997.09
251	54560	350321.98	1314129.72
252	54561	350442.6	1314246.79

253	54562	350494.2	1314345.33
254	18321450	350522.19	1314394.4
255	54563	350619.37	1314564.8
256	54564	351078.85	1314671.61
257	54565	351357.44	1314739.91
258	54566	351607.41	1314806.36
259	27294733	351612.33	1314808.14
260	54567	351637.6	1314817.24
261	18321441	351991.92	1314944.46
262	18321433	352383.62	1315085.09
263	54568	352711.58	1315202.83
264	54569	352885.02	1315261.38
265	54570	353124.79	1315346.57
266	54571	353169.97	1315387.45
267	54572	353188.43	1315404.01
268	1804350	353214.55	1315427.45
269	1804340	353254.9	1315483.2
270	54573015	353275.11	1315504.78
271	54573014	353284.2	1315516.67
272	54573013	353305.66	1315530.88
273	54573012	353345.04	1315574
274	54573011	353361.09	1315585.28
275	54573010	353378.44	1315601.68
276	5457309	353405.06	1315635.76
277	5457308	353421.94	1315640.39
278	5457307	353439.75	1315660.24
279	5457306	353452.42	1315671.38
280	5457305	353455.59	1315678.08
281	5457304	353479.59	1315691.59
282	5457303	353503.77	1315703.69
283	5457302	353535.94	1315734.64
284	5457301	353552.92	1315747.16
285	54573	353622.49	1315807.1
286	54574	353868.75	1316029.87
287	27282701	354029.52	1316176.65
288	27294730	354199.17	1316331.53
289	54575	354229.62	1316359.32
290	27282550	354363.39	1316482.73
291	18320301	354364.42	1316483.68
292	18320300	354409.18	1316524.98
293	27294651	354573.41	1316676.47
294	54576	354615.88	1316714.91
295	54577	355048.66	1317106.56

296	54578	355155.64	1317106.37
297	54579	355539.28	1317077.06
298	54580	355743.93	1316702.76
299	54581	355823.94	1316415.9
300	54582	355852.07	1316340.71
301	54583	355888.52	1316355.65
302	27294650	356268.68	1316499.8
303	54584	356326.89	1316521.87
304	54585	356592.47	1316618.47
305	54586	356821.55	1316709.07
306	18321410	357228.34	1316849.77
307	54587	357325.41	1316883.34
308	54588	357807.45	1317064.37
309	54589	358185.61	1317203.26
310	54590	358446.77	1317294.08
311	5459101	358511.56	1317775.45
312	54591	358531.14	1317920.92
313	5459201	358545.37	1318025.95
314	54592	358560.74	1318139.42
315	54593	358603.44	1318484.45
316	54594	358613.99	1318622.3
317	54595	358641.35	1318839.8
318	54596	358615.45	1318981.92
319	54597	358670.42	1319087.76
320	54598	358677.2	1319181.65
321	54599	358724.55	1319459.41
322	54600	358768	1319844.36
323	54601	358789.42	1320029.81
324	18321336	358847.35	1320418.92
325	54602	358883.56	1320662.07
326	54603	358894.33	1320735.28
327	5460403	358905.71	1320827.76
328	5460402	358914.29	1320897.36
329	5460401	358984.07	1321463.87
330	54604	359014.67	1321712.21
331	27281401	359034.86	1321888.2
332	5460502	359059.13	1322099.59
333	5460501	359060.7	1322113.23



**Перечень координат характерных точек границ Евстратовского  
сельского поселения Россошанского муниципального района  
Воронежской области**

№ п/п	Номер характерной точки границ	Координаты	
		X	Y
1	2728374305	350308.56	1332482.67
2	2728374304	350298.14	1332568.49
3	2728374303	350245.7	1333171.58
4	2728374302	350238	1333332
5	2728374301	350233.72	1333401.9
6	27283743	350229.67	1333428.91
7	27283752	350138.28	1333428.97
8	27283755	350131.96	1333854.09
9	27283814	349759.64	1333866.21
10	27283809	349791.95	1334011.84
11	27283825	349707.53	1334194.81
12	27283847	349646.97	1334547.14
13	27283762	350064.88	1334799.62
14	27283712	350543.59	1335085.71
15	27283708	350574.46	1335507.16
16	27283698	350648.93	1336501.51
17	27283696	350656.92	1336573.4
18	27283690	350681.01	1336894.97
19	2728368703	350687.62	1336988.09
20	2728368702	350688.51	1337000.55
21	2728368701	350703.26	1337208.11
22	27283687	350720.51	1337535.33
23	2728368602	350723.48	1337568.87
24	2728368601	350726.5	1337601.06
25	27283686	350726.96	1337605.95
26	2728372501	350638.5	1337645.34
27	27283725	350391.36	1337755.38
28	27283789	349926.53	1337762.85
29	2728382802	349809.84	1337766.8
30	2728382801	349778.06	1337767.96
31	27283828	349705.19	1337771.49
32	2728393701	349401.35	1337778.72
33	27283937	349375.62	1337779.33
34	27283926	349406.2	1338183.83
35	27283922	349434.33	1338544.32
36	2728389005	349453.65	1338764.24



37	2728389004	349354.07	1338846.85
38	2728389003	349171.9	1339010.94
39	2728389002	349338.55	1339155.55
40	2728389001	349489.98	1339292.92
41	27283890	349501.69	1339541.21
42	27283884	349519.02	1339864.36
43	27283758	350100.9	1339821.81
44	27283723	350404.53	1339801.97
45	27283670	350881.83	1339766.67
46	27283668	350884.27	1339800.49
47	27283657	350973.17	1340833.55
48	27283651	351010.59	1341375.63
49	2728364303	351072.21	1342280.19
50	2728364302	351090.25	1342544.91
51	2728364301	351090.54	1342548.9
52	27283643	351100.95	1342701.68
53	2728364002	351127.63	1343104.03
54	2728364001	351137.45	1343252.48
55	27283640	351144.21	1343354.59
56	3728363502	351155.91	1343516.61
57	3728363501	351157.07	1343532.66
58	37283635	351168.64	1343692.83
59	27283634	351170.23	1343708.87
60	27283929011	351179.56	1344008.03
61	27283929010	351173.27	1344015.13
62	27283929009	351166.39	1344015.13
63	27283929008	351144.47	1344011.73
64	27283929007	350983.25	1343987.4
65	27283929006	350452.35	1343864.38
66	27283929005	350070.36	1343896.75
67	27283929004	349700.97	1344072.36
68	27283929003	349705.74	1344107.05
69	27283929002	349754.51	1344461.39
70	27283929001	349551	1344499.65
71	27283929	349396.57	1344528.69
72	27283881	349524.1	1345063.73
73	2728385703	349553.04	1345301.62
74	2728385702	349562.64	1345380.56
75	2728385701	349565	1345400
76	27283857	349622.43	1345872.04
77	27283843	349662.36	1346230.6
78	2728397303	349640.27	1346224.74
79	2728397302	349462.44	1346177.53

80	2728397301	349285.73	1346129.78
81	27283973	349278.46	1346127.52
82	27284140	348746.26	1345988.63
83	27284172	348612.07	1345918.15
84	27284229	348352.2	1345779.46
85	27284277	348049.25	1345615.81
86	2728436201	347927.16	1345531.58
87	27284362	347523.39	1345253.03
88	2728451502	346962.01	1345008.96
89	2728451501	346949.62	1345003.57
90	27284515	346404.94	1344766
91	27284543	346314.21	1344733.09
92	2728469202	346128.29	1344652.94
93	2728469201	346107.49	1344644.5
94	27284692	345879.4	1344545.41
95	2728486003	345844.52	1344540.63
96	2728486002	345592.97	1344504.3
97	2728486001	345541.53	1344493.98
98	27284860	345390.57	1344466.29
99	2728512804	345306.14	1344451.02
100	2728512803	345188.96	1344429.83
101	2728512802	345021.18	1344399.5
102	2728512801	344694.62	1344341.17
103	27285128	344636.92	1344331.59
104	27285417	343867.99	1344181.93
105	27285629	343360.7	1344099.36
106	27285821	342971.75	1344071.09
107	27293879026	342970.65	1344166.88
108	27293879025	342994.45	1345130.96
109	27293879024	343004.08	1345130.68
110	27293879023	343004.64	1345149.66
111	27293879022	342994.97	1345150.28
112	27293879021	342996.7	1345216.57
113	27293879020	342963.42	1345217.53
114	27293879019	342887.3	1345221.64
115	27293879018	342734.85	1345222.02
116	27293879017	342684.63	1345223.78
117	27293879016	342596.24	1345230.2
118	27293879015	342502.15	1345233.57
119	27293879014	342503.18	1345298.4
120	27293879013	342499.84	1345330.41
121	27293879012	342498.05	1345384.73
122	27293879011	342495.4	1345411.29

123	27293879010	342492.72	1345419.31
124	27293879009	342489.04	1345424.37
125	27293879008	342483.55	1345429.09
126	27293879007	342463.92	1345442.5
127	27293879006	342329.95	1345307.68
128	27293879005	342236.8	1345304.48
129	27293879004	341935.12	1345287.94
130	27293879003	341741.26	1345331.27
131	27293879002	341708.93	1345288.48
132	27293879001	341473.48	1345397.25
133	27293879	341435.65	1345418.69
134	2729402301	340295.98	1345500.05
135	27294023	340282.93	1345500.98
136	27295064	340272.41	1345501.75
137	27294067	340019.44	1346068.16
138	27294070	340001.43	1346107.56
139	27295065	340000.97	1346108.32
140	27294076	339960.32	1346199.03
141	27295066	339959.64	1346200.55
142	27294083	339919.12	1346291.06
143	27294086	339873.57	1346383.37
144	27284088	339868.6	1346388.54
145	2728736801	339848.42	1346369.43
146	27287368	339779.08	1346303.8
147	27287389	339714.02	1346260.95
148	27287404	339631.69	1346198.1
149	27287420	339571.01	1346119.6
150	27287426	339554.15	1346077.57
151	27287428	339550.6	1345981.09
152	27287437	339528.92	1345820.57
153	27287447	339499.27	1345728.8
154	27287456	339479.69	1345545.39
155	27287460	339466.13	1345455.86
156	27287459	339471.82	1345399.86
157	27287445	339502.1	1345304.45
158	27287434	339535.47	1345193.74
159	27287424	339563.05	1345133.96
160	27287423	339564.09	1345100.06
161	27287439	339523.73	1345022.89
162	27287443	339510.76	1344963.84
163	27287441	339520.19	1344926.4
164	27287427	339553.36	1344893.61
165	27287414	339597.03	1344879.26

166	27287403	339634.27	1344881.97
167	27287373	339762.23	1344943.98
168	27287361	339802.98	1344953.4
169	27287316	339926.9	1344936.73
170	27287297	339961.89	1344910.68
171	27287281	339984.15	1344837.43
172	27287280	339986.94	1344806.9
173	27287272	340008.33	1344801.37
174	27287249	340047.24	1344794.53
175	27287239	340070.49	1344775.39
176	27287225	340102.98	1344715.38
177	27287202	340187.7	1344493.23
178	27287184	340234.72	1344478.68
179	27287176	340257.67	1344445.99
180	27287165	340283.01	1344445.46
181	27287150	340336.98	1344439.24
182	27287143	340360.15	1344416.72
183	27287146	340352.88	1344316.86
184	27287141	340364.12	1344289.5
185	27287137	340384.21	1344280.6
186	27287122	340420.25	1344305.27
187	27287113	340438.24	1344277.77
188	27287107	340453.53	1344280.84
189	27287102	340475.83	1344295.62
190	27287089	340523.89	1344328.52
191	27287083	340546	1344334.83
192	27287072	340586.56	1344333.98
193	27287059	340621.21	1344372.24
194	27287041	340656.7	1344371.49
195	27287034	340669.73	1344349.18
196	27287020	340696.39	1344331.67
197	27287011	340710.17	1344343.25
198	27287015	340705.59	1344365.38
199	27287008	340716.14	1344383.8
200	27286992	340752.22	1344410.17
201	27286990	340753.07	1344449.14
202	2728697701	340774.62	1344479.05
203	27286977	340787.95	1344497.56
204	27286966	340815.86	1344459.68
205	27286956	340840.57	1344430.35
206	27286942	340874.03	1344414.39
207	27286917	340931.52	1344414.87
208	27286905	340956.79	1344410.95

209	27286894	340981.62	1344386.7
210	27286879	341010.08	1344374.23
211	27286851	341064.19	1344374.79
212	27286824	341115.45	1344399.14
213	27286804	341150.97	1344400.09
214	27286789	341177.71	1344385.97
215	27286778	341204.48	1344373.54
216	27286762	341243.46	1344377.8
217	27286743	341289.64	1344402.26
218	27286731	341311.54	1344398.41
219	27286711	341347.71	1344351.88
220	27286700	341380.24	1344293.56
221	27286673	341408.94	1344214.98
222	27286671	341412.67	1344153.88
223	27286678	341403.57	1344047.28
224	27286687	341395.88	1344005.06
225	27286694	341386.44	1343883.21
226	27286686	341397.32	1343812.12
227	27286653	341431.65	1343740.47
228	27286645	341442.82	1343699.64
229	27286654	341431.16	1343608.34
230	27286664	341419.6	1343420.47
231	27286648	341435.75	1343374.5
232	27286622	341474.83	1343282.44
233	27286614	341487.15	1343209.41
234	27286610	341490.15	1343134.83
235	27286629	341466.57	1343038.62
236	27286661	341424.1	1342925.75
237	27286693	341387.89	1342883.94
238	27286726	341319.29	1342827.36
239	27286758	341253.03	1342809.71
240	27293883	341210.35	1342815.7
241	27295147	341199.03	1342817.29
242	27293886	341188.63	1342822.69
243	27295146	341170.52	1342832.11
244	27293887	341167.77	1342835.44
245	27293889	341143.39	1342863.2
246	27293890	341142.29	1342863.87
247	27293891	341139.06	1342870.2
248	27295145	341128.36	1342891.18
249	27293892	341121.2	1342918.39
250	27293894	341106.45	1342947.41
251	27293895	341088.99	1342965.46

252	27293899	341069.71	1342975.91
253	27293904	341054.11	1342982.88
254	27295144	341046.2	1342986.42
255	27293905	341036.01	1342984.03
256	27293907	341023.18	1342974.9
257	27295143	341009.41	1342960.71
258	27293908	341005.85	1342958.01
259	27293915	340979.5	1342938.07
260	27295142	340974.29	1342934.12
261	27293920	340946.96	1342917.59
262	27293926	340906.87	1342901.1
263	27295141	340905.23	1342900.42
264	27293932	340856.04	1342890.58
265	27295140	340850.07	1342889.38
266	27293937	340821.81	1342886.33
267	27295139	340801.78	1342884.17
268	27293940	340790.83	1342884.93
269	27293946	340720.82	1342889.79
270	27293950	340683.67	1342892.37
271	27295138	340677.59	1342892.79
272	27293955	340617.4	1342884.37
273	27293960	340560.5	1342869.97
274	27295137	340522.96	1342850.19
275	27293965	340519.55	1342848.4
276	27293966	340503.43	1342834.53
277	27293970	340478.39	1342814.43
278	27293976	340416.75	1342769.61
279	27293997	340377.88	1342754.07
280	27295136	340375.88	1342753.28
281	27294004	340358.97	1342753.53
282	27295135	340354.74	1342753.59
283	27294011	340339.31	1342761.61
284	27295134	340334.62	1342764.05
285	27294019	340315.41	1342784.64
286	27295133	340312.18	1342788.1
287	27294020	340296.42	1342806.97
288	27294024	340279.55	1342839.06
289	27295132	340277.56	1342842.83
290	27295131	340264.59	1342876.9
291	27294025	340263.59	1342881.54
292	27294027	340255.95	1342916.84
293	27294028	340249.54	1342938.11
294	27294032	340236.76	1342950.65

295	27295130	340232.89	1342954.45
296	27294036	340220.22	1342958.7
297	27295129	340214.39	1342960.65
298	27294040	340201.7	1342960.84
299	27295128	340191.56	1342960.99
300	27294043	340188.17	1342957.56
301	27295127	340171.77	1342940.96
302	27294045	340170.47	1342938.86
303	27295126	340158.74	1342919.97
304	27294050	340158.48	1342915.91
305	27294052	340156.46	1342884.43
306	27295125	340159.24	1342847.97
307	27294048	340160.22	1342842.28
308	27294047	340164.64	1342816.55
309	27295124	340163.38	1342791.16
310	27294049	340159.84	1342782.95
311	27295123	340151.06	1342762.54
312	27294054	340148.05	1342759.52
313	27294056	340126.98	1342738.34
314	27294058	340101.7	1342731.71
315	27295122	340096.4	1342730.32
316	27294060	340082.79	1342737.7
317	27295121	340077.12	1342740.77
318	27294063	340057.19	1342763.09
319	27294065	340030.47	1342783.82
320	27294069	340010.25	1342788.35
321	27294071	339995.87	1342788.56
322	27294073	339982.79	1342783.87
323	27294075	339961.95	1342764.08
324	27294081	339932.16	1342709.86
325	27295120	339931.85	1342709.3
326	27295119	339905.74	1342630.77
327	27294084	339905.23	1342629.55
328	27295118	339827.88	1342444.3
329	27294092	339827.43	1342442.8
330	27295117	339810.41	1342386.01
331	27294093	339810.16	1342384.64
332	27294095	339801.47	1342336.11
333	27295116	339799.75	1342249.72
334	27294096	339799.94	1342247.86
335	27294094	339809.71	1342148.82
336	27295115	339828.62	1342013.94
337	27294091	339828.98	1342011.91

338	27294089	339847.81	1341907.86
339	27295114	339872.22	1341816.14
340	27294087	339873.02	1341813.95
341	27294085	339902.62	1341732.83
342	27294082	339925.76	1341683.47
343	27294078	339946.55	1341651.93
344	27294077	339959.14	1341638.39
345	27295113	339964.12	1341635.41
346	27294074	339970.05	1341631.62
347	27295112	339985.88	1341621.53
348	27294072	339987.78	1341621.98
349	27295111	340006.26	1341626.31
350	27294068	340011.17	1341627.42
351	27294066	340027.78	1341631.17
352	27295110	340030.88	1341631.87
353	27294064	340041.25	1341645.27
354	27295109	340043.84	1341648.62
355	27294062	340064.27	1341670.03
356	27295108	340065.36	1341671.17
357	27294057	340119.3	1341747.04
358	27295107	340120.77	1341749.12
359	27294055	340140.66	1341792.89
360	27295106	340144.47	1341801.28
361	27294053	340148.23	1341813.24
362	27294051	340156.55	1341839.72
363	27295105	340161.43	1341855.24
364	27294046	340167.65	1341863.19
365	27294044	340183.04	1341882.87
366	27295104	340197.56	1341891.97
367	27294041	340200.28	1341892.44
368	27295103	340224.71	1341896.65
369	27294034	340227.26	1341896.46
370	27295102	340281.3	1341892.42
371	27294022	340284.31	1341892.08
372	27294010	340340.94	1341885.61
373	27295101	340366.56	1341882.69
374	27293989	340388.5	1341878.25
375	27295100	340466.03	1341862.58
376	27293971	340469.43	1341861.82
377	27295099	340514.91	1341851.69
378	27293962	340535.43	1341845.52
379	27295098	340577.18	1341832.98
380	27293959	340580.75	1341830.14



381	27293954	340631.45	1341789.82
382	27293948	340710.61	1341718.34
383	27293945	340730.65	1341705.27
384	27293944	340755.8	1341688.87
385	27293941	340777.83	1341685.46
386	27293939	340792.07	1341683.25
387	27293938	340810.81	1341691.44
388	27295097	340828.24	1341722.53
389	27293936	340828.74	1341723.51
390	27293934	340841.36	1341748.59
391	27295096	340859.45	1341768.65
392	27293930	340861.41	1341769.35
393	27293929	340873.07	1341773.53
394	27293925	340911.75	1341760.25
395	27293922	340940.98	1341737.79
396	27293919	340961.64	1341700
397	27295095	340964.79	1341694.24
398	27293917	340974.74	1341676.47
399	27293913	340991.08	1341647.27
400	27293912	340991.15	1341642.05
401	27286892	340990.98	1341641.34
402	27293911	340991.43	1341613.21
403	27295248	340992.2	1341565.82
404	27293914	340985.44	1341555.14
405	27295094	340982.72	1341550.83
406	27293918	340970.67	1341538.3
407	27293923	340929.72	1341540.52
408	27295093	340927.57	1341540.64
409	27293927	340900.56	1341543.58
410	27293933	340848.19	1341563.84
411	27295092	340845.93	1341564.72
412	27293942	340765.05	1341583.71
413	27293947	340720.11	1341581.16
414	27295091	340717.64	1341581.02
415	27295090	340676.25	1341584.18
416	27293951	340673.08	1341585.97
417	27295089	340646.93	1341600.71
418	27293953	340641.1	1341606.72
419	27295088	340614.49	1341634.22
420	27293956	340612.96	1341636.36
421	27293958	340581.43	1341680.45
422	27293961	340557.98	1341691.49
423	27295087	340555.41	1341692.7

424	27293964	340528.74	1341692.31
425	27295086	340526.65	1341692.28
426	27295085	340482.75	1341697.16
427	27293969	340478.98	1341697.83
428	27293982	340399.26	1341711.95
429	27294008	340345.13	1341711.91
430	27294009	340342.48	1341711.6
431	27295084	340335.76	1341707.81
432	27294014	340327.53	1341696.56
433	27295083	340321.05	1341687.7
434	27294016	340321.27	1341680
435	27295082	340321.59	1341669.06
436	27294015	340322.96	1341662.86
437	27295081	340325.52	1341651.22
438	27294013	340329.26	1341646.97
439	27294012	340335.95	1341639.36
440	27295080	340342.13	1341632.34
441	27294007	340346.78	1341628.36
442	27294006	340354.06	1341622.13
443	27294003	340360.59	1341616.54
444	27294002	340365.37	1341611.32
445	27294000	340372.11	1341613.69
446	27293998	340377.01	1341615.42
447	27295078	340382.48	1341617.34
448	27293992	340384.12	1341616.24
449	27293988	340388.92	1341613.05
450	27293984	340394.19	1341609.54
451	27293986	340393.49	1341603.34
452	27295077	340392.2	1341591.78
453	27293987	340391.34	1341590.95
454	27293994	340382.53	1341582.4
455	27295076	340380.17	1341580.1
456	27293995	340379.69	1341572.59
457	27293996	340379.03	1341562.33
458	27293991	340384.23	1341552.4
459	27293990	340387.75	1341545.68
460	27295075	340388.87	1341543.55
461	27293985	340393.98	1341536.31
462	27293983	340399.05	1341529.12
463	27293978	340404.57	1341521.3
464	27293979	340402.87	1341509.72
465	27295074	340401.71	1341501.86
466	27293981	340401.81	1341495.86

467	27293980	340402.01	1341484.02
468	27295073	340402.14	1341476.44
469	27293977	340405.09	1341475.57
470	27295072	340417.29	1341471.98
471	27293975	340418.82	1341472.47
472	27295071	340427.49	1341475.22
473	27293974	340428.12	1341476.41
474	27295070	340435.34	1341489.92
475	27293973	340435.89	1341490.51
476	27293972	340449.12	1341504.54
477	27293967	340492.11	1341496.28
478	27293963	340532.9	1341456.71
479	27293957	340590.2	1341392.34
480	27293952	340655.84	1341270.24
481	27293949	340704.49	1341143.31
482	27293943	340762.91	1340942.55
483	27293935	340835.19	1340710.24
484	27293931	340857.54	1340731.93
485	27293928	340895.58	1340782.19
486	27293921	340941.39	1340841.65
487	27293916	340977.2	1340884.7
488	27293874023	341011.68	1340922.14
489	27293874022	341036.84	1340918.44
490	27293874021	341054.61	1340895.49
491	27293874020	341060.53	1340874.77
492	27293874019	341050.91	1340817.03
493	27293874018	341049.93	1340757.98
494	27293874017	341046.03	1340695.65
495	27293874016	341070.52	1340645
496	27293874015	341074.97	1340614.39
497	27293874014	341072.76	1340576.53
498	27293874013	341095.02	1340553.71
499	27293874012	341117.28	1340546.48
500	27293874011	341155.13	1340549.26
501	27293874010	341209.11	1340567.07
502	27293874009	341244.73	1340580.99
503	27293874008	341290.37	1340604.36
504	27293874007	341333.78	1340627.74
505	27293874006	341387.76	1340667.81
506	27293874005	341433.96	1340687.29
507	27293874004	341469.58	1340688.4
508	27293874003	341506.86	1340691.18
509	27293874002	341533.58	1340675.04

510	27293874001	341550.56	1340659.37
511	27293874	341558.71	1340631.74
512	27293873	341566.9	1340605.74
513	27286554	341574.02	1340585.78
514	27286543	341592.18	1340558.4
515	27286544	341591.84	1340538.08
516	27286558	341570.85	1340496.04
517	27286549	341581.28	1340411.18
518	27286537	341605.11	1340317.66
519	27286513	341642.89	1340249.34
520	27286471	341720.44	1340131.3
521	27286422	341790.23	1340055.73
522	27286316	341965.65	1339821.04
523	27286293	342028.94	1339760.81
524	27286291	342032.93	1339593.04
525	27286288	342038.29	1339508.26
526	27286278	342051.93	1339463.17
527	27286270	342066.08	1339398.58
528	27286256	342082.15	1339324.35
529	27286245	342111.02	1339195.22
530	27286243	342115.23	1339125.69
531	27286264	342073.76	1339058.39
532	27286290	342033.53	1339022.42
533	27286320	341963.63	1338982.56
534	27286348	341902.74	1338986.65
535	27286380	341848.45	1338977.11
536	27286436	341771.65	1338927.16
537	27286487	341687.87	1338860.35
538	27286539	341600.31	1338830.01
539	27286609	341490.33	1338834.68
540	27286674	341407.6	1338852.58
541	27286705	341363.13	1338815.81
542	27286721	341327.61	1338817.92
543	27286732	341311.4	1338875.72
544	27286744	341284.76	1338911.62
545	27286760	341244.29	1338923.95
546	27286780	341196.81	1338917.72
547	27286826	341111.59	1338871.26
548	27286844	341078.82	1338822.49
549	27286846	341073.02	1338764.94
550	27286833	341096.77	1338632.49
551	27286831	341100.09	1338491.79
552	27286822	341117.66	1338406.86

553	27286781	341193.78	1338198.38
554	27286809	341144.71	1338200.65
555	27286829	341100.77	1338206.24
556	27286900	340967.16	1338216.26
557	27286980	340781.2	1338237.06
558	2728733201	340081.46	1338314.76
559	27287332	339897.66	1338335.18
560	27287366	339787.54	1338346.47
561	27287435	339532.8	1338373.32
562	27294106	339529.47	1338367.85
563	27287466	339429.67	1338204.08
564	2728784609	339282.94	1337987.86
565	2728784608	339250.24	1337939.67
566	2728784607	339198.71	1337933.25
567	2728784606	339092.53	1337920.02
568	2728784605	338986.35	1337906.79
569	2728784604	338931.77	1337899.99
570	2728784603	338691.63	1337870.07
571	2728784602	338639.04	1337863.52
572	2728784601	338127.2	1337799.75
573	27287846	338116.4	1337798.41
574	27287831	338157.31	1337392.55
575	27295247	338199.33	1337000.43
576	27287811	338222.84	1336781.12
577	27293877014	338262.67	1336788.68
578	27293877013	338772.79	1336845.66
579	27293877012	338852.44	1336854.58
580	27293877011	339092.94	1336881.42
581	27293877010	339147.6	1336887.52
582	27293877009	339253.94	1336899.4
583	27293877008	339360.28	1336911.29
584	27293877007	339416.63	1336917.58
585	27293877006	339593.07	1336932.82
586	27293877005	339861.33	1336964.85
587	27293877004	339969.95	1336976.96
588	27293877003	340066.24	1336987.7
589	27293877002	340257.89	1337009.07
590	27293877001	340398.75	1337025.24
591	27293877	341476.91	1337147.93
592	2728631501	341559.39	1337157.05
593	27286315	341975.33	1337203.06
594	27295253	341954.54	1337000.43
595	27286323	341954.14	1336996.56

596	27286326	341945.35	1336698.4
597	27286344	341912.96	1336544.57
598	27286358	341877.68	1336429.74
599	27286423	341789.89	1336245.19
600	27286446	341756.42	1336140.51
601	27286444	341758.35	1336023.56
602	27286419	341794.13	1335906.22
603	27286364	341870.41	1335778.24
604	27286329	341934.2	1335735.13
605	27286305	341993.44	1335734.45
606	27286286	342039.54	1335766.11
607	27286248	342101.7	1335863.68
608	27286213	342158.21	1335915.56
609	27286179	342232.9	1335931.64
610	27286146	342292.81	1335916.54
611	27286122	342348.03	1335865.06
612	27286083	342408.95	1335727.09
613	27286073	342424.8	1335640.48
614	27286076	342418.96	1335579.54
615	27286093	342394.14	1335490.02
616	27286088	342405.02	1335411.94
617	27286049	342463.51	1335214.68
618	27286022	342516.86	1335081.03
619	27285988	342571.9	1335014.31
620	27285935	342688.95	1334917.04
621	27285852	342895.16	1334648.35
622	27285817	342972.67	1334583.66
623	27285774	343050.31	1334547.78
624	27285747	343117.89	1334530.57
625	27285689	343246.38	1334521.61
626	27285625	343373.29	1334536.38
627	27285564	343518.89	1334569.72
628	27285456	343772.89	1334641.63
629	27285434	343838.89	1334649.85
630	27285393	343930.13	1334630.87
631	27285344	344054.99	1334564.3
632	27285302	344171.28	1334472.35
633	27285258	344282.47	1334375.34
634	27285233	344353.16	1334297.12
635	27285209	344403.54	1334217.28
636	27285204	344421.89	1334159.59
637	27285203	344423.35	1334107.06
638	27285224	344379.13	1334051.3

639	27285242	344333.29	1334012.5
640	27285264	344263.85	1333989.04
641	27285272	344248.48	1333955.2
642	27285270	344251.69	1333916.21
643	27285263	344271.79	1333872.08
644	27285249	344313.86	1333824.47
645	27285229	344369.5	1333786.98
646	27285188	344459.42	1333747.24
647	27285172	344537.52	1333729.66
648	27285150	344591.99	1333740.24
649	27285126	344647.56	1333760.97
650	27285102	344690.55	1333787.07
651	27285079	344725.46	1333828.62
652	27285053	344770.31	1333861.46
653	27285044	344807.6	1333862.28
654	27285017	344861.16	1333835.6
655	27284995	344907.78	1333802.31
656	27284973	344974.99	1333710.91
657	27284951	345062.11	1333602.1
658	27284935	345121.73	1333546.46
659	27284929	345152.76	1333533.87
660	27284913	345212.23	1333540.95
661	27284888	345284.05	1333568.07
662	27284874	345344.52	1333615.8
663	27284855	345404.65	1333649.97
664	27284840	345457.35	1333657.21
665	27284817	345509.63	1333647.51
666	27284797	345556.76	1333600.64
667	27284768	345627.57	1333517.63
668	27284742	345702.17	1333382
669	27284721	345764.72	1333307.66
670	27284697	345862.45	1333217.24
671	27284618	346124.11	1333041.62
672	27294967046	346194.09	1332990.15
673	2729498904	346206.30	1333041.10
674	2729498903	346308.5	1332982.74
675	2729498902	346319.37	1332975.49
676	2729498901	346318.93	1332991.02
677	27294989	346094.07	1333450.28
678	27294990	345996.53	1333509.96
679	2729499001	345875.45	1333567.6
680	27294991	345468.30	1333748.80
681	27294992	345171.4	1334054.95

682	27294993	345052.7	1333991.85
683	27294994	344948	1334063.16
684	27294995	344954.51	1334136.92
685	27294996	344963.83	1334233.38
686	27294997	344867.33	1334295.65
687	27294998	344800.65	1334336.19
688	27294999	344676.75	1334411.69
689	27295000	344602.08	1334452.29
690	27295001	344531.82	1334482.85
691	27295002	344357.28	1334587.21
692	27295003	344335.49	1334616.37
693	27295004	344329.77	1334655.41
694	27295005	344305.54	1334692.59
695	27295006	344154.97	1334753.18
696	27295007	343997.54	1334832.81
697	27295008	343729.96	1334962.24
698	27295009	343618.72	1335011
699	27295010	343517.5	1335061.1
700	27295011	343435.63	1335133.9
701	27295012	343291.41	1335311.2
702	27295013	343138.84	1335434.62
703	27295014	343080.85	1335499.54
704	27295015	343027.27	1335526.39
705	27295016	342962.62	1335612.42
706	27295017	342808.67	1335806.87
707	27295018	342733.81	1335880.06
708	27295019	342583.93	1335983.93
709	27295020	342550.44	1336016.47
710	27295021	342486.68	1336095.48
711	27295021001	342434.73	1336187.71
712	27295021002	342466.71	1336191.71
713	27295021003	342476.29	1336191.95
714	27295021004	342511.19	1336182.54
715	27295021005	342517.79	1336181.71
716	27295021006	342525.11	1336182.39
717	27295021007	342538.85	1336188.05
718	27295021008	342551.7	1336196.79
719	27295021009	342564.58	1336211.45
720	27295021010	342574.87	1336228
721	27295021011	342544.01	1336265.17
722	27295023	342516.13	1336349.1
723	27295024	342499.75	1336528.82
724	2729502401	342738.77	1336510.68



725	2729502402	342963.3	1336493.64
726	2729502403	343423.02	1336458.75
727	2729502404	343379.63	1336507.25
728	2729502405	343396.84	1336520.1
729	2729502406	343447.87	1336456.86
730	2729502407	343521.2	1336452.56
731	27295025	343538.25	1336450.87
732	27295025001	343540.6	1336633.84
733	27295025002	343546.55	1337096.83
734	27295025003	343546.73	1337110.87
735	27295025004	344165.34	1337063.58
736	27295025005	344169.72	1337113.8
737	27295025006	344156.04	1337114.84
738	27295025007	343878.52	1337458.05
739	27295025008	343790.84	1337567.13
740	27285444	343809.43	1337574.5
741	27294851	343963.71	1337598.53
742	27294850	344013.3	1337610.5
743	27294849	344038.01	1337624.04
744	27294848	344076.02	1337652.65
745	27294847	344156.08	1337728.09
746	272948470001	344134.31	1337748.67
747	272948470002	344125.32	1337766.9
748	272948470003	344102.84	1337804.04
749	272948470004	343786.34	1338249.63
750	272948470005	343798.76	1338259.61
751	272948470006	343821.44	1338277.09
752	272948470007	343927.27	1338155.29
753	272948470008	344004.32	1338060.78
754	272948470009	344076.34	1337977.54
755	272948470010	344096.24	1337994.2
756	272948470011	344115.24	1338005.63
757	272948470012	344167.01	1337955.53
758	272948470013	344195.86	1337923.85
759	272948470014	344212.95	1337908.14
760	272948470015	344252.42	1337866.5
761	272948470016	344283.67	1337829.98
762	272948470017	344281.11	1337815.46
763	272948470018	344325.58	1337764.47
764	272948470019	344337.89	1337750.45
765	272948470020	344385.56	1337708.04
766	272948470021	344413.32	1337675.85
767	272948470022	344435.22	1337651.33

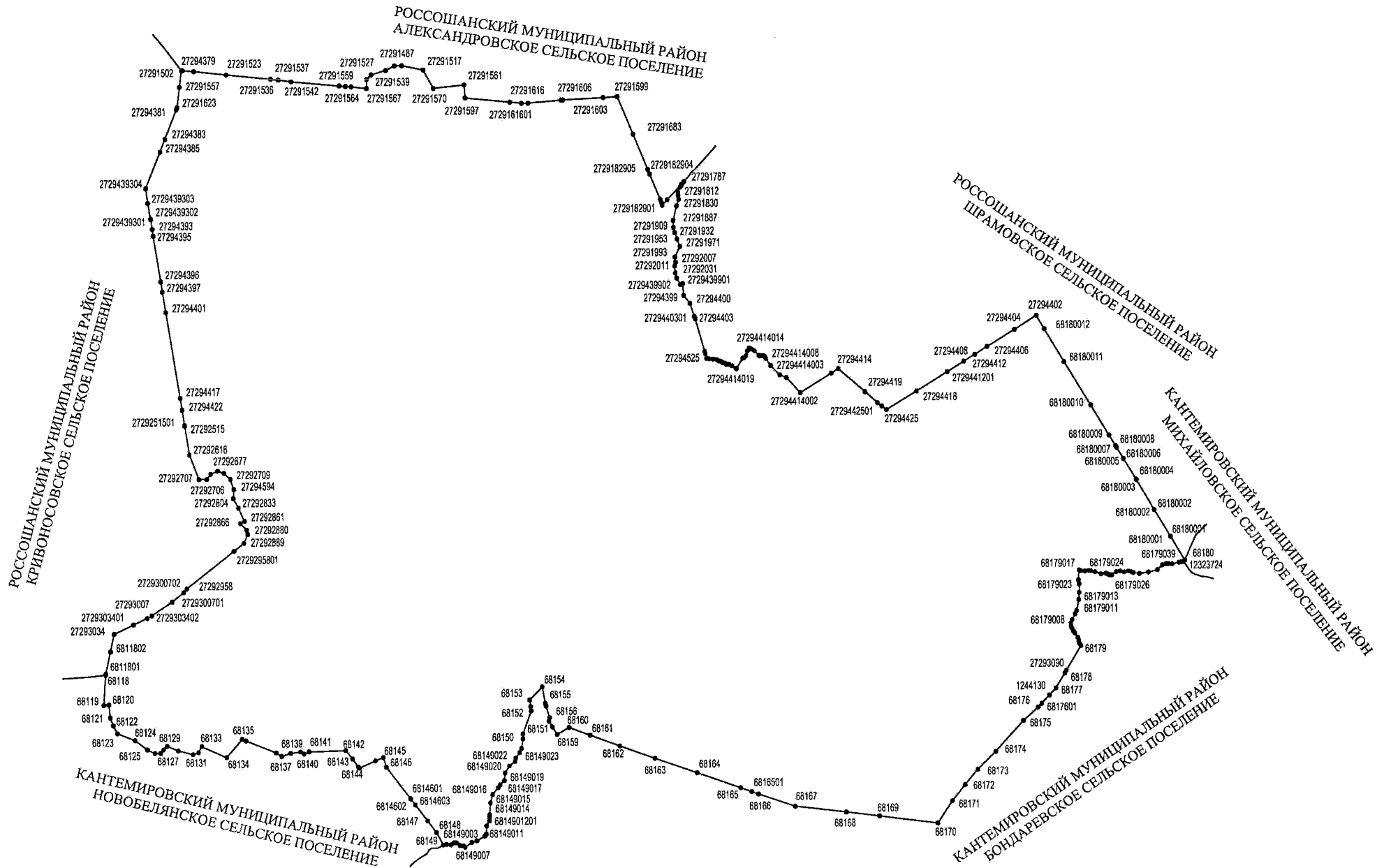
768	272948470023	344456.08	1337627.37
769	272948470024	344533.22	1337533.56
770	272948470025	344543.96	1337521.17
771	272948470026	344584.31	1337481.25
772	272948470027	344618.53	1337426.94
773	272948470028	344641.2	1337401.88
774	272948470029	344703.65	1337332.07
775	272948470030	344713.37	1337313.75
776	272948470031	344743.47	1337276.16
777	272948470032	344753.22	1337261.72
778	272948470033	344777.98	1337234.86
779	272948470034	344847.6	1337151.4
780	272948470035	344868.76	1337118.92
781	272948470036	344876.88	1337102.18
782	272948470037	344910.01	1337020.99
783	272948470038	344934.57	1336986.59
784	272948470039	344990.84	1336914.93
785	272948470040	345030.58	1336869.62
786	272948470041	345046.43	1336846.66
787	272948470042	345077.2	1336810.58
788	272948470043	345089.24	1336800.31
789	272948470044	345117.32	1336769.36
790	272948470045	345149.24	1336728.65
791	272948470046	345159.46	1336714.46
792	272948470047	345190.66	1336678.14
793	272948470048	345213.98	1336654.58
794	272948470049	345242.75	1336623.12
795	272948470050	345271.71	1336593.31
796	272948470051	345279.54	1336586.29
797	272948470052	345314.92	1336551.52
798	272948470053	345325.95	1336540.56
799	272948470054	345328.58	1336524.81
800	272948470055	345323.83	1336513.88
801	272948470056	345336.5	1336510.93
802	272948470057	345353.67	1336496.36
803	272948470058	345409.91	1336438.72
804	272948470059	345475.3	1336377.13
805	272948470060	345569.07	1336290.47
806	272948470061	345577.54	1336288.07
807	272948470062	345593.15	1336271.14
808	272948470063	345611.4	1336256.83
809	272948470064	345627.16	1336246.96
810	272948470065	345684.9	1336192.82

811	272948470066	345694.18	1336175.31
812	272948470067	345818.05	1336067.37
813	272948470068	345990.28	1335902.49
814	272948470069	346102.83	1335795.7
815	272948470070	346116.37	1335772.48
816	272948470071	346225	1335645.7
817	272948470072	346293.54	1335557.84
818	272948470073	346377.79	1335467.84
819	272948470074	346458.28	1335367.3
820	272948470075	346477.19	1335337.93
821	272948470076	346564.69	1335236.64
822	272948470077	346611.77	1335169.58
823	272948470078	346639.31	1335122.99
824	272948470079	346661.83	1335075.36
825	272948470080	346683.75	1335018.84
826	272948470081	346698.46	1334957.81
827	272948470082	346714.86	1334837.88
828	272948470083	346710.08	1334733.48
829	272948470084	346697.32	1334674.93
830	272948470085	346672.32	1334598.94
831	272948470086	346654.09	1334530.08
832	272948470087	346642.18	1334496
833	272948470088	346623.68	1334451.06
834	272948470089	346619.58	1334425.86
835	272948470090	346612.68	1334406.51
836	272948470091	346599.56	1334322.75
837	272948470092	346604.2	1334210.06
838	272948470093	346605.15	1334204.09
839	272948470094	346608.56	1334182.62
840	272948470095	346610.79	1334168.65
841	272948470096	346621.8	1334128.95
842	272948470097	346625.09	1334114.67
843	272948470098	346661.23	1334109.36
844	272948470099	346675.96	1334106.91
845	272948470100	346721.78	1334101.43
846	272948470101	346746.08	1334097.96
847	272948470102	346763.04	1334096.49
848	272948470103	346781.62	1334094.27
849	272948470104	346798.85	1334093.4
850	272948470105	346848.76	1334091.76
851	272948470106	346918.95	1334093.98
852	272948470107	346947.09	1334096.63
853	272948470108	346981.06	1334101.51

854	272948470109	347004.37	1334105.93
855	272948470110	347022.9	1334111.22
856	272948470111	347184.95	1334160.82
857	272948470112	347321.24	1334202.41
858	272948470113	347489.1	1334253.64
859	272948470114	347523.66	1334264.18
860	272948470115	347528.24	1334265.25
861	272948470116	347530.89	1334265.77
862	272948470117	347557.91	1334270.92
863	272948470118	347572.67	1334273.52
864	272948470119	347596.67	1334276.82
865	272948470120	347611.77	1334278.14
866	272948470121	347623.94	1334278.65
867	272948470122	347648.23	1334278.06
868	272948470123	347663.32	1334276.92
869	272948470124	347678.35	1334275.34
870	272948470125	347705.26	1334271.56
871	272948470126	347718.71	1334269.2
872	272948470127	347758.32	1334258.94
873	272948470128	347774.81	1334253.04
874	272948470129	347814.1	1334235.53
875	272948470130	347851.83	1334216.93
876	272948470131	347900.01	1334192.48
877	272948470132	347964.01	1334159.45
878	272948470133	348076.25	1334101.24
879	272948470134	348149.43	1334065.21
880	27294802	348313.9	1333980.41
881	27294801	348485.38	1333871.39
882	27294800	348610.9	1333752.86
883	27294799	348827.52	1333477.45
884	27294798	348916.81	1333497.62
885	27294798001	349065.82	1333463.48
886	27294798002	349171.96	1333439.14
887	27294798003	349178.56	1333444.37
888	27294798004	349182.87	1333448.16
889	27294798005	349188.98	1333454.31
890	27294798006	349195.49	1333462.11
891	27294798007	349237.06	1333518.87
892	27294798008	349249.29	1333537.18
893	27294798009	349255.89	1333550.48
894	27294798010	349271.83	1333551.04
895	27294798011	349302.36	1333155.17
896	27294798012	349340.54	1333123

897	27294798013	349386.93	1332462.46
898	27294798014	349405.52	1332453.3
899	27294798015	349515.85	1332476.26
900	27294798016	349516.19	1332470.19
901	27294798017	349516.59	1332465.13
902	27294798018	349523.1	1332366.07
903	27294798019	349529.44	1332253.76
904	27294798020	349553.65	1331474.09
905	27294798021	349575.01	1331462.94
906	27294798022	349575.03	1331462.54
907	27294788	349767.58	1331378.52
908	27294787	349812.15	1331359.07
909	27294786	349855.31	1331439.83
910	27294785	349862.12	1331452.58
911	2729478501	349886.63	1331458.47
912	27294783	349865.52	1331808.48
913	27294782	349970.49	1331841.38
914	27294781	349965.57	1332173.95
915	2729478101	349973.13	1332218.79
916	27294780	350030.08	1332556.53
917	2729478001	350104.5	1332536.19
918	2729478002	350264.86	1332494.6

### Карта-схема границ Жилинского сельского поселения Россошанского муниципального района



**Перечень координат характерных точек границ Жилинского сельского поселения Россошанского муниципального района Воронежской области**

№ п/п	Номер характерной точки границ	Координаты	
		X	Y
1	27291502	324285.15	1309934.8
2	27294379	324283.85	1309949.74
3	27291510	324268.66	1310123.94
4	27291523	324213.11	1310627.07
5	27291536	324138.53	1311318.52
6	27291537	324125.16	1311437.31
7	27291542	324097.84	1311635.92
8	27291559	324024.82	1312373.94
9	27291562	324016.15	1312468.94
10	27291564	324008.24	1312558
11	27291567	323982.07	1312792.53
12	27291539	324121.3	1312797.24
13	27291527	324189.9	1312866.52
14	27291516	324254.26	1313089.14
15	27291487	324322.18	1313220.25
16	27291486	324322.32	1313332.04
17	27291517	324253.4	1313656.57
18	27291570	323972.51	1313808.1
19	27291561	324017.32	1314280.01
20	27291597	323820.19	1314293.1
21	2729161601	323748.49	1314975.88
22	27291616	323729.69	1315154.89
23	27291617	323729.6	1315253.13
24	2729160601	323772.13	1315774.21
25	27291606	323773.92	1315797.87
26	27291603	323804.38	1316424.12
27	27291599	323818.07	1316642.42
28	27291683	323245.14	1316882.97
29	2729182905	322709.31	1317105.36
30	2729182904	322637.95	1317134.4
31	2729182903	322256.67	1317292.3
32	2729182902	322209.69	1317308.13
33	2729182901	322164.32	1317323.41
34	27291829	322245.01	1317399.75
35	27291842	322477.96	1317620.65
36	27291787	322521.12	1317661.54

37	27294387	322515.17	1317657.62
38	27291791	322468.17	1317626.59
39	27291794	322435.66	1317601.55
40	27291812	322355.63	1317566.92
41	27291819	322308.27	1317567.5
42	27291830	322250.87	1317576.69
43	27291846	322150.54	1317542.31
44	27291887	321929.81	1317489.06
45	27291909	321823.26	1317492.06
46	27291932	321745.7	1317511.66
47	27291953	321648.07	1317546.77
48	27291971	321533.62	1317588.87
49	27291993	321375.14	1317511.12
50	27292007	321295.75	1317520.57
51	27292011	321238.03	1317507.72
52	27292031	321129.86	1317515.82
53	27292054	321052.86	1317536.51
54	2729439902	320953.49	1317591.32
55	2729439901	320967.08	1317625.41
56	27294399	320786.89	1317641.27
57	27294400	320666.26	1317735.03
58	2729440301	320467.01	1317799.71
59	27294403	320427.31	1317814.24
60	27294407	319927.08	1317953.25
61	2729452502	319891.77	1317962.39
62	2729452501	319825.38	1317980.08
63	27294525	319817.09	1317981.07
64	27294526	319813.22	1318019.23
65	27294527	319807.84	1318076.89
66	2729231201	319806.29	1318084.17
67	27292313	319808.77	1318086.2
68	27292317	319797.41	1318137.13
69	27294410	319793.12	1318145.93
70	27292322	319779.16	1318174.57
71	27294411	319771.63	1318199.26
72	27292325	319769.32	1318206.85
73	27292330	319750.94	1318230.74
74	27292332	319744.46	1318261.3
75	27292339	319726.07	1318283.49
76	2729234001	319731.39	1318310.55
77	27292340	319724.81	1318329.25
78	27294547	319702.38	1318371.81
79	27294548	319663.2	1318431.47



80	27294414019	319656.74	1318440.45
81	27294414018	319818.18	1318535.8
82	27294414017	319821.57	1318552.01
83	27294414016	319852.32	1318585.62
84	27294414015	319923.53	1318606.99
85	27294414014	319970.45	1318634.86
86	27294414013	319955.27	1318674.88
87	27294414012	319928.15	1318716.92
88	27294414011	319859.21	1318780.93
89	27294414010	319850.48	1318795.5
90	27294414009	319851.76	1318820.72
91	27294414008	319853.76	1318853.84
92	27294414007	319842.72	1318871.88
93	27294414006	319812.57	1318887.69
94	27294414005	319699.95	1318961.79
95	27294414004	319556.05	1319098.13
96	27294414003	319514.71	1319197.14
97	27294414002	319280.93	1319409.88
98	27294414001	319573.27	1319886.13
99	27294414	319641.91	1319995.65
100	27294419	319284.3	1320400.19
101	2729442502	319114.54	1320589.92
102	2729442501	319062.05	1320655.64
103	27294425	319005.76	1320725.68
104	27294418	319288.07	1321197.42
105	2729441201	319578.67	1321672.2
106	27294412	319736.82	1321930.56
107	27294408	319842.24	1322104.29
108	27294406	319958.66	1322295.89
109	27294404	320217.44	1322721.78
110	27294402	320428.84	1323057.91
111	68180012	320222.42	1323176.94
112	68180011	319714.96	1323478.22
113	68180010	319047.04	1323882.61
114	68180009	318583.05	1324158.99
115	68180008	318417.87	1324257.77
116	68180007	318392.57	1324272.9
117	68180006	318223.73	1324373.92
118	68180005	318220.28	1324375.93
119	68180004	317900.65	1324567.07
120	68180003	317897.22	1324569.12
121	68180002	317435.46	1324837.46
122	68180001	317023.9	1325087.08

123	68180	316660.68	1325306.9
124	68179042	316641.84	1325281.54
125	12323724	316635.44	1325251.08
126	68179041	316628.42	1325217.73
127	68179040	316605.34	1325108.04
128	68179039	316613	1325049.92
129	68179038	316609.98	1325012.96
130	68179037	316592.1	1324952.71
131	68179036	316520.02	1324877.73
132	68179035	316486.52	1324739.69
133	68179034	316465.56	1324603.48
134	68179033	316479.71	1324509.75
135	68179032	316495.16	1324471.53
136	68179031	316505.11	1324432.38
137	68179030	316492.18	1324368.56
138	68179029	316507.32	1324308.83
139	68179028	316495.44	1324247.49
140	68179027	316449.48	1324181.15
141	68179026	316449	1324148.65
142	68179025	316464.61	1324120.92
143	68179024	316477.15	1324088.73
144	68179023	316468.1	1324015.35
145	68179022	316500.76	1323922.36
146	68179021	316518.35	1323858.6
147	68179020	316523.31	1323821.52
148	68179019	316515.51	1323766.13
149	68179018	316520.11	1323703.55
150	68179017	316531.74	1323677.88
151	68179016	316382.57	1323667.53
152	68179015	316322.7	1323676.89
153	68179014	316188.18	1323677.32
154	68179013	316085.06	1323669.81
155	68179011	315918.55	1323636.7
156	68179010	315866.69	1323611.44
157	68179009	315776.46	1323562.23
158	68179008	315720.2	1323544.54
159	68179007	315682.23	1323546.59
160	68179006	315649.9	1323558.55
161	68179005	315608.19	1323580.15
162	68179004	315575.53	1323604.13
163	68179003	315508.67	1323648.61
164	68179002	315467.36	1323662.2
165	68179001	315419.47	1323670.89

166	68179	315382.79	1323694.67
167	27293090	315008.11	1323466.56
168	68178	314966.97	1323441.52
169	68177	314741.07	1323302.66
170	1244130	314637.71	1323204.38
171	6817601	314508.79	1323081.8
172	68176	314452.25	1323028.03
173	68175	314250.32	1322800.13
174	68174	313778.25	1322366.92
175	68173	313505.29	1322084.64
176	68172	313272.24	1321885.6
177	68171	313025.18	1321685.96
178	6817001	312688.45	1321459.33
179	68170	312686.7	1321458.15
180	68169	312799.84	1320557.75
181	68168	312864.04	1320048.27
182	68167	312962.63	1319262.73
183	68166	313156.81	1318706.44
184	6816501	313194.18	1318605.12
185	68165	313256.21	1318436.93
186	68164	313494.94	1317768.54
187	68163	313725.32	1317122.73
188	68162	313920.37	1316576.62
189	68161	314086.68	1316120.21
190	68160	314208.04	1315792.28
191	68159	314104.83	1315605.49
192	68158	314216.87	1315532.05
193	68157	314309.21	1315478.06
194	68156	314359.8	1315488.77
195	12344672	314538.06	1315436.13
196	68155	314580.35	1315423.64
197	68154	314832.47	1315379.28
198	68153	314635.6	1315180.61
199	6815201	314535.09	1315195.27
200	68152	314470.37	1315204.71
201	68151	314117.4	1315071.8
202	68150	314043.55	1315071.14
203	68149025	313892.86	1315046.28
204	68149024	313829.98	1315016.56
205	68149023	313745.73	1314956.09
206	68149022	313691.56	1314943.76
207	68149021	313626.97	1314856.55
208	68149020	313519.14	1314790.88

209	68149019	313400.96	1314776.85
210	68149018	313338.16	1314713.12
211	68149017	313294.28	1314682.66
212	68149016	313192.2	1314596.91
213	68149015	313059.23	1314560.56
214	68149014	312877.03	1314545.31
215	68149013	312838.98	1314543.75
216	6814901201	312783.46	1314541.48
217	68149012	312707.41	1314497.41
218	68149011	312582.33	1314491.46
219	68149010	312551.03	1314468.35
220	68149009	312480.52	1314347.2
221	68149008	312456.57	1314270.49
222	68149007	312385.27	1314166.87
223	68149006	312404.92	1314138.12
224	6814900501	312406.97	1314120.11
225	68149005	312410.78	1314086.56
226	68149004	312450.63	1314034.06
227	68149003	312454.7	1313999
228	68149002	312421.07	1313948.41
229	68149001	312428.73	1313880.31
230	68149	312420.45	1313833.69
231	68148	312613.04	1313731.53
232	68147	312792.33	1313600.11
233	6814603	313038.36	1313417.45
234	6814602	313132.94	1313347.23
235	6814601	313139.62	1313342.27
236	68146	313627.46	1312980.09
237	68145	313777.5	1312934.62
238	6814401	313725.43	1312813.32
239	68144	313618.55	1312564.32
240	6814301	313639.96	1312549.24
241	68143	313761.79	1312463.43
242	68142	313889.18	1312362.35
243	68141	313877.92	1311796.94
244	68140	313847.2	1311721.05
245	68139	313876.79	1311667.45
246	68138	313857.91	1311511.75
247	68137	313811.73	1311373.15
248	68136	313868.41	1311287.23
249	6813501	314057.42	1310817.97
250	68135	314082.48	1310755.76
251	68134	313805.35	1310515.14

252	68133	313978.21	1310127.33
253	68132	313885.89	1310076.52
254	68131	313856.3	1309988.81
255	68130	313913.27	1309760.5
256	68129	313985.83	1309592.19
257	68128	313932.26	1309535.37
258	68127	313877.25	1309488.21
259	68126	313877.69	1309403.45
260	68125	313930.32	1309292.43
261	6812401	313933.75	1309287.99
262	68124	314078.05	1309101.06
263	68123	314184.6	1308834.31
264	68122	314305.9	1308773.27
265	68121	314428.15	1308726.32
266	68120	314626.64	1308708.09
267	68119	314620.42	1308632
268	68118	315081	1308665
269	6811801	315096.98	1308668.57
270	6811802	315435.34	1308744.5
271	27293034	315704.34	1308804.86
272	2729303401	315841.19	1309101.16
273	2729303402	315940.61	1309312.36
274	27293007	315979.92	1309383.62
275	2729300701	316186.95	1309700.27
276	2729300702	316327.11	1309881.69
277	27292958	316382.74	1309928.49
278	2729295801	316948.65	1310669.47
279	27292889	317067	1310824.25
280	27292880	317200.71	1310882.84
281	27292871	317268.15	1310867.23
282	27292866	317367.2	1310771.81
283	27292861	317402.18	1310835.16
284	27292833	317605.93	1310744.26
285	27292804	317750.67	1310667.24
286	27294594	317890	1310675.81
287	27292709	318045.02	1310624.14
288	27292685	318138.99	1310525.36
289	27292677	318173.87	1310426.89
290	27292688	318127.66	1310318.7
291	27292706	318049.67	1310261.5
292	27292707	318047.26	1310137.82
293	27292616	318421.23	1309996.87
294	27292515	318863.15	1309926.72

295	2729251501	318875.97	1309924.53
296	27294422	319110.87	1309890.79
297	27294417	319294.2	1309862.86
298	27294401	320605.52	1309655.46
299	27294397	320921.52	1309605.3
300	27294396	321076.32	1309583.7
301	27294395	321772.54	1309475.57
302	27294393	321878.63	1309460.07
303	2729439301	322026.43	1309441.4
304	2729439302	322035.95	1309436.89
305	2729439303	322272.58	1309397.29
306	2729439304	322495.57	1309368.6
307	27294385	323046.66	1309591.21
308	27294383	323241.4	1309669.84
309	27294381	323688.09	1309849.37
310	27291623	323716.39	1309863.2
311	27291557	324027.83	1309901.16



**Перечень координат характерных точек Копенкинского сельского поселения Россошанского муниципального района Воронежской области**

№ п/п	Номер характерной точки границ	Координаты	
		X	Y
1	27294150	337957.46	1323387.75
2	27295166	337878.79	1323457.18
3	27294153	337793.94	1323544.72
4	27295167	337792.27	1323546.44
5	2729516701	337756.43	1323568.37
6	2729516702	337690.97	1323645.66
7	2729516703	337621.54	1323763.29
8	2729516704	337477.39	1323956.1
9	2729516705	337336.43	1324218.69
10	2729516706	337317.63	1324286.9
11	27294174	337238.05	1324316.02
12	27288057	337308.32	1324493.06
13	27288043	337358.38	1324537.68
14	27288010	337449.37	1324669.52
15	27295183	337449.84	1324670.31
16	27287998	337502.21	1324759.85
17	27287979	337587.1	1324778.26
18	27287954	337696.85	1324846.96
19	27287947	337713.82	1324955.9
20	27287931	337757.61	1325021.01
21	27287906	337854.14	1325101.87
22	27287902	337871.92	1325138.75
23	27287905	337864.68	1325259.26
24	27287898	337897.44	1325287.33
25	27287886	337965.66	1325314.6
26	27287882	337973.43	1325356.79
27	27287873	338019.94	1325394.72
28	27287855	338078.74	1325381.52
29	27287849	338104.67	1325406.36
30	27287838	338139.39	1325515.74
31	27287813	338214.27	1325574.21
32	27287798	338268.53	1325583.15
33	27287779	338346.57	1325667.82
34	27287764	338394.12	1325678.61
35	27287753	338432.86	1325674.34
36	27287742	338460.77	1325710.99
37	27287734	338483.77	1325754.54



38	27287725	338514.68	1325775.87
39	27287726	338513.65	1325803.02
40	27287738	338475.88	1325847.94
41	27287739	338473.03	1325870.04
42	27287730	338500.73	1325898.23
43	27295182	338593.84	1325939.87
44	27287652	338731.75	1326033.62
45	27287643	338763.88	1326083.8
46	27287627	338839.8	1326229.61
47	27287623	338851.64	1326305.62
48	27287606	338897.96	1326336.81
49	27287604	338905.44	1326368.85
50	27287599	338924.81	1326404.03
51	27287589	338967.95	1326443.76
52	27287558	339039.61	1326474.41
53	27287567	339016.75	1326510.5
54	27287594	338950.93	1326589.9
55	2728620	338857.03	1326660.59
56	27295181	338917.42	1327489.11
57	27287595	338950.84	1327947.52
58	27287590	338966.83	1328133.61
59	27287587	338971.92	1328172.48
60	2728758701	338972.43	1328177.31
61	2728758702	338974.86	1328200.39
62	2728758703	338985.87	1328306.62
63	2728758704	338999.15	1328495.62
64	2728758705	338999.43	1328499.62
65	27294125	338998.48	1328543.1
66	27294126	338988.79	1328587.37
67	27294130	338582.32	1328803.76
68	27287705	338586.53	1328811.38
69	27287792	338296.98	1328974.46
70	27294144	338288.95	1328964.51
71	27294147	338103.54	1329005.92
72	27295189	338099.98	1329006.72
73	27294149	337989.12	1329025.66
74	27295190	337986.35	1329026.14
75	27294151	337925.76	1329033.14
76	27295191	337923.14	1329033.45
77	27294155	337682.01	1329132.76
78	27294156	337670.91	1329142.35
79	27295192	337667.92	1329144.94
80	27294157	337652.39	1329161.96

81	27295193	337649.77	1329164.82
82	27294159	337621.42	1329181.54
83	27294160	337563.13	1329220.1
84	27294169	337393.84	1329336.77
85	27295194	337391.71	1329338.24
86	27295194001	337302.47	1329390.7
87	27295194002	337141.98	1329495.24
88	27295194003	336959.33	1329644.78
89	27295194004	336829.4	1329733.29
90	27295194005	336748.14	1329780.22
91	27295194006	336549.37	1329850.03
92	27295194007	336567.3	1329884.75
93	27295194008	336605.77	1329903.26
94	27295194009	336650.47	1330006.83
95	27295194010	336773.47	1330094.46
96	27295194011	336841.83	1330189.53
97	27295194012	336833.98	1330305.94
98	27295194013	336803.46	1330371.56
99	27295194014	336767.04	1330383.76
100	27295194015	336146.27	1330338.54
101	27295194016	336107.93	1330382.06
102	27295194017	336062.08	1330531.32
103	27295194018	336015.72	1330545.76
104	27295194019	335805.38	1330589.28
105	27295194020	335718.07	1330635.17
106	27295194021	335665.8	1330693.54
107	27295194022	335642.3	1330767.64
108	27295194023	335629.72	1330815.86
109	27295194024	335614.88	1330968.59
110	27294226	335576.15	1331464.79
111	27294227	335566.03	1331554.75
112	27294228	335558.81	1331619.25
113	2729422801	335556.92	1331808.98
114	2729422802	335545.33	1331857.46
115	2729422803	335488.34	1331885.43
116	2729422804	335393.03	1331898.35
117	2729422805	335380.59	1331978.68
118	27294237	335374.56	1332014.52
119	27294238	335368.13	1332076.46
120	27294239	335361.55	1332174.84
121	27294239001	335344.88	1332394.05
122	27294239002	335166.12	1332384.84
123	27294239003	335005.52	1332412.81

124	27294239004	334987.9	1332384.84
125	27294239005	334998.19	1332317.24
126	27294239006	334780.29	1332352.48
127	27294239007	334371.03	1332448.73
128	27294239008	334367.75	1332449.62
129	27294239009	334348.81	1332500.13
130	27294239010	334297.89	1332581.24
131	27294239011	334275.5	1332612.74
132	27288938	334431.86	1332743.95
133	27288934	334448.97	1332774.37
134	27288920	334476.94	1332931.83
135	27288908	334508.15	1333062.17
136	27288915	334485.43	1333252.08
137	2728891501	334844.3	1333932.64
138	27288770	334922.14	1334080.27
139	27288763	334938.34	1334096.37
140	27288759	334944.06	1334089.12
141	27288717	335064.64	1333936.01
142	27288672	335207.27	1333990.41
143	2728867201	335213.36	1333992.36
144	2728867202	335255.16	1333960.28
145	2728867203	335268.18	1333965.79
146	2728867204	335276.47	1333972.41
147	2728867205	335289.4	1333987
148	2728867206	335326.43	1334033.38
149	2728867207	335342.36	1334053.97
150	2728867208	335363.68	1334076.07
151	2728867209	335381.78	1334091.51
152	27288606	335439.97	1334141.52
153	27288617	335403.8	1334194.57
154	27288677	335199.04	1334505.93
155	27288707	335094.7	1334648.81
156	27288688	335164.48	1334699.29
157	27288696	335134.22	1334746.9
158	27288704	335103.9	1334784.33
159	2728870401	335079.62	1334814.77
160	2728870402	335008.29	1334758.17
161	27288757	334944.87	1334844.45
162	27288804	334805.08	1335042.4
163	27288817	334753.33	1335116.52
164	27288863	334618.3	1335122.23
165	27288894	334545.78	1335128.56
166	27288921	334472.53	1335121.68

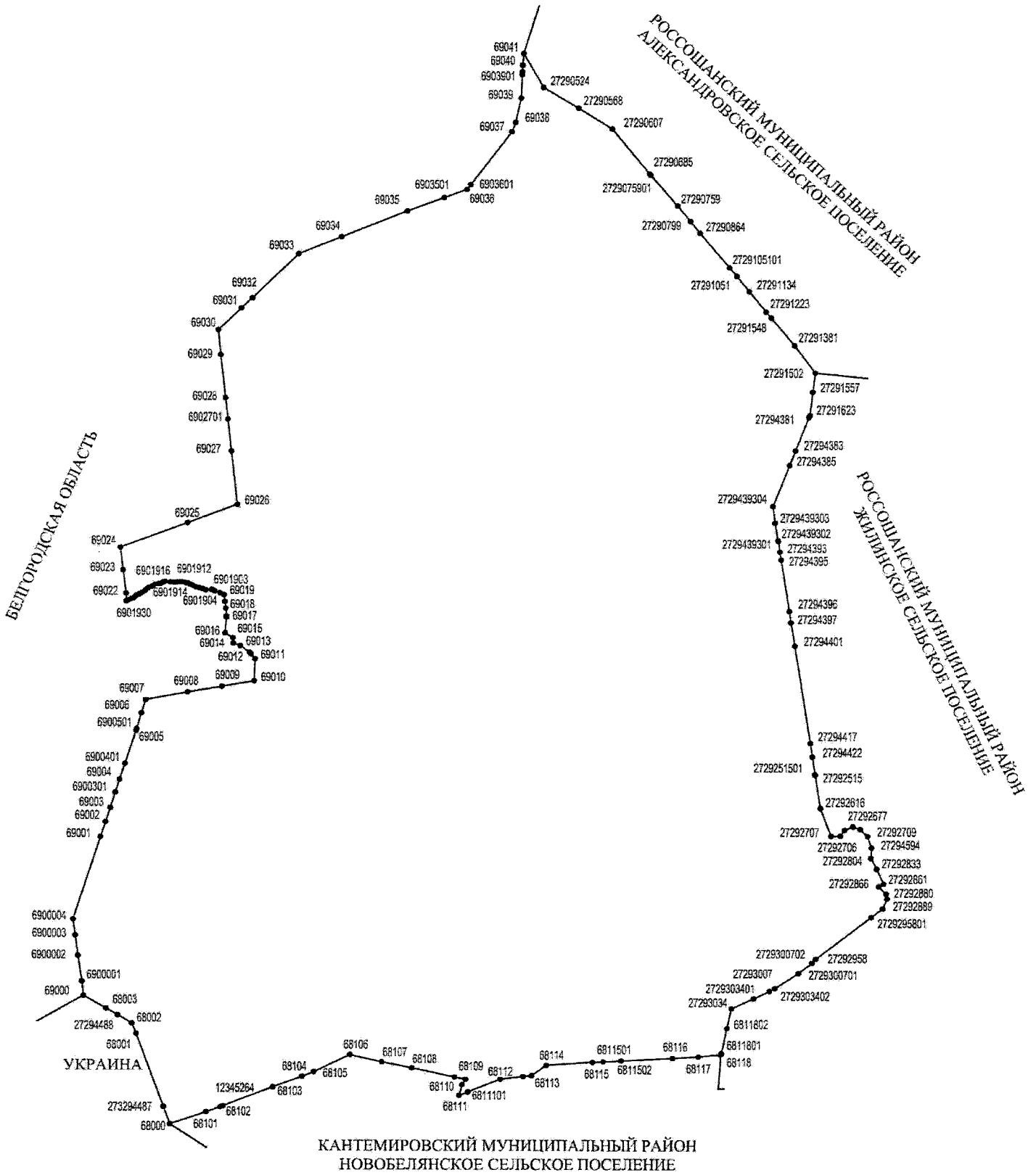
167	27294263	334327.69	1335106.19
168	27288994	334240.34	1335328.44
169	27289040	334055.43	1335814.46
170	2728904001	334000.08	1335961.47
171	27289057	333994.69	1335975.81
172	27289108	333801.76	1336488.34
173	27289132	333732.11	1336609.81
174	27289158	333631.57	1336740.42
175	27289197	333510.45	1336854
176	27289264	333309.15	1336990.27
177	27289305	333187.34	1337061.19
178	27289328	333093.98	1337115.56
179	27289374	332939.85	1337178.1
180	27289561	332375.23	1337328.37
181	68277	332083.3	1337406.05
182	12320439	331544.43	1337548.47
183	12320438	331179.45	1337647.75
184	1232043602	331039.93	1337668.48
185	1232043601	331035.92	1337667.82
186	12320436	330866.8	1337640.26
187	12320435	330669.33	1337539.47
188	1232043203	330617.55	1337478.92
189	1232043202	330534.58	1337381.98
190	1232043201	330505.7	1337348.24
191	12320432	330260.46	1336952.27
192	12320431	330073.56	1336791
193	12320430	329962.02	1336732.76
194	12320429	329836.5	1336676.82
195	12320428	329746.39	1336655.65
196	12320427	329576.03	1336615.62
197	12320426	329376.2	1336576.65
198	27295212	329392.64	1336323.45
199	6826401	329407.5	1336094.75
200	68264	329408.38	1336081.16
201	68263	329431.28	1335691.15
202	6826201	329417.9	1335665.62
203	68262	329275.95	1335394.72
204	68261	328958.62	1334777.37
205	27295214	328706.92	1334293.98
206	68260	328608.94	1334105.81
207	6825802	328703.25	1334059.77
208	6825801	328709.69	1334056.62
209	68258	329169.41	1333825.23

210	1234245001	328731.01	1332949.27
211	12342450	328684.37	1332856.08
212	68257	328646.44	1332780.3
213	12342451	328182.71	1331860.5
214	12321464	327982.73	1331463.85
215	6825601	327717.56	1330937.89
216	68256	327675.2	1330853.88
217	12321467	327970.1	1330837.37
218	6825402	328652.99	1330799.12
219	6825401	328666.89	1330798.34
220	68254	329241.43	1330766.96
221	68253	329702.67	1330741.75
222	6825103	330701.46	1330687.14
223	6825102	330704.97	1330686.95
224	6825101	330786.59	1330682.57
225	68251	330869.37	1330678.12
226	68250	331126.56	1330664.08
227	68249	331012.27	1330436.58
228	68248	330864.51	1330140.07
229	68247	330734.59	1329883.7
230	68246	330338.16	1329084.36
231	68245	329686.49	1327783.87
232	12342730	329447.9	1327359.96
233	68244	329358.74	1327201.53
234	68243	329088.61	1326753.91
235	68242	330559.34	1325933.68
236	68241	330553.22	1325736.59
237	6824002	330546	1325553.78
238	6824001	330534.15	1325253.97
239	68240	330502.06	1324441.14
240	6823902	330501.23	1324416.02
241	6823901	330500.73	1324400.95
242	68239	330480.23	1323781.14
243	27289898	330991.58	1323543.27
244	27289741	331600.41	1323479.93
245	27289676	331867.57	1323389.52
246	2728954108	331955.56	1323359.68
247	2728954107	331986.53	1323349.28
248	2728954106	332034.24	1323332.83
249	2728954105	332090.53	1323314.08
250	2728954104	332139.27	1323297.30
251	2728954103	332190.61	1323279.87
252	2728954102	332217.27	1323270.98

253	2728954101	332238.83	1323263.62
254	27289541	332431.37	1323198.32
255	2728941601	332456.27	1323189.87
256	27289416	332852.19	1323057.08
257	2728938102	332896.38	1322658.46
258	2728938101	332899.33	1322631.89
259	27289381	332927.45	1322378.25
260	2728936601	332931.76	1322329.3
261	27289366	332950.31	1322118.68
262	27289308	333172.11	1322044.2
263	27288992	334245.57	1321668.08
264	2728889009	334378.25	1321618.52
265	2728889008	334377.43	1321603.53
266	2728889007	334383.33	1321535.33
267	2728889006	334388.33	1321478.83
268	2728889005	334390.83	1321451.63
269	2728889004	334448.33	1321349.23
270	2728889003	334500.03	1321257.53
271	2728889002	334510.53	1321238.83
272	2728889001	334557.29	1321155.65
273	27288890	334562.36	1321158.18
274	27288735	335008.55	1321374.92
275	27294245	335048.72	1321398.83
276	27294254	334876.61	1321585.58
277	27294255	334812.91	1321837.52
278	2728841309	334960.47	1322061.2
279	2728841308	335121.64	1322077.54
280	2728841307	335772.13	1322138.89
281	2728841306	335901.94	1322157.08
282	2728841305	335933.81	1322112.83
283	2728841304	335999.31	1322093.93
284	2728841303	336046.91	1322080.33
285	2728841302	336048.91	1322088.53
286	2728841301	336069.61	1322172.9
287	27288413	336119.37	1322177.6
288	27295200	336404.78	1322207.01
289	27294188	336806.45	1322248.4
290	27288188	336806.8	1322248.43
291	27294187	336806.95	1322248.45
292	2728807606	336896.52	1322256.61
293	2728807605	336903.38	1322241.45
294	2728807604	336947.28	1322184.05
295	2728807603	336983.98	1322196.75

296	2728807602	336988.48	1322198.35
297	2728807601	336965.75	1322262.92
298	27288076	337238.43	1322287.78
299	27288056	337310.45	1322403.1
300	27287974	337604.46	1322865.08
301	27287928	337767.52	1323113.93

**Карта-схема границ Кривоносовского сельского поселения  
Россошанского муниципального района  
Воронежской области**





**Перечень координат характерных точек границ Кривоносковского  
сельского поселения Россошанского муниципального района  
Воронежской области**

№ п/п	Номер характерной точки границ	Координаты	
		X	Y
1	69041	328581.14	1306046.76
2	27290524	328127.12	1306312.97
3	27290568	327848.81	1306783.68
4	27290607	327571.93	1307232.35
5	27290685	326972.12	1307730.34
6	2729075901	326952.82	1307747.07
7	27290759	326540.64	1308104.48
8	27290799	326331.77	1308275.44
9	27290864	326171.43	1308405.48
10	2729105101	325702.37	1308796.07
11	27291051	325586.47	1308892.58
12	27291134	325377.28	1309057.87
13	27291223	325105.35	1309280.26
14	27291548	325023.67	1309350.88
15	27291381	324650.05	1309661.12
16	27291502	324285.15	1309934.80
17	27291557	324027.83	1309901.16
18	27291623	323716.39	1309863.20
19	27294381	323688.09	1309849.37
20	27294383	323241.40	1309669.84
21	27294385	323046.66	1309591.21
22	2729439304	322495.57	1309368.60
23	2729439303	322272.58	1309397.29
24	2729439302	322035.95	1309436.89
25	2729439301	322026.43	1309441.40
26	27294393	321878.63	1309460.07
27	27294395	321772.54	1309475.57
28	27294396	321076.32	1309583.70
29	27294397	320921.52	1309605.30
30	27294401	320605.52	1309655.46
31	27294417	319294.20	1309862.86
32	27294422	319110.87	1309890.79
33	2729251501	318875.97	1309924.53
34	27292515	318863.15	1309926.72
35	27292616	318421.23	1309996.87
36	27292707	318047.26	1310137.82
37	27292706	318049.67	1310261.50

38	27292688	318127.66	1310318.70
39	27292677	318173.87	1310426.89
40	27292685	318138.99	1310525.36
41	27292709	318045.02	1310624.14
42	27294594	317890.00	1310675.81
43	27292804	317750.67	1310667.24
44	27292833	317605.93	1310744.26
45	27292861	317402.18	1310835.16
46	27292866	317367.20	1310771.81
47	27292871	317268.15	1310867.23
48	27292880	317200.71	1310882.84
49	27292889	317067.00	1310824.25
50	2729295801	316948.65	1310669.47
51	27292958	316382.74	1309928.49
52	2729300702	316327.11	1309881.69
53	2729300701	316186.95	1309700.27
54	27293007	315979.92	1309383.62
55	2729303402	315940.61	1309312.36
56	2729303401	315841.19	1309101.16
57	27293034	315704.34	1308804.86
58	6811802	315435.34	1308744.50
59	6811801	315096.98	1308668.57
60	68118	315081.00	1308665.00
61	68117	315051.99	1308363.27
62	68116	315034.08	1308021.97
63	6811502	314999.27	1307331.20
64	6811501	314987.19	1307091.65
65	68115	314980.06	1306950.11
66	68114	314940.69	1306331.58
67	68113	314800.16	1306133.39
68	6811201	314787.18	1306018.95
69	68112	314752.90	1305716.86
70	12324694	314582.32	1305285.63
71	6811101	314581.38	1305283.25
72	68111	314535.61	1305167.56
73	68110	314678.84	1305206.97
74	68109	314750.25	1305254.97
75	6810801	314782.13	1305106.09
76	68108	314905.07	1304532.06
77	68107	314987.50	1304129.56
78	68106	315083.10	1303706.41
79	68105	314851.04	1303223.98
80	68104	314789.07	1303067.02

81	68103	314645.59	1302673.26
82	12345264	314391.68	1302010.07
83	68102	314377.74	1301973.66
84	68101	314310.40	1301785.43
85	68000	314152.04	1301300.40
86	273294487	314383.87	1301214.00
87	68001	315362.96	1300849.10
88	68002	315501.55	1300793.23
89	27294488	315613.70	1300605.55
90	68003	315706.87	1300449.62
91	69000	315881.63	1300151.25
92	6900001	316074.59	1300132.62
93	6900002	316429.73	1300077.49
94	6900003	316703.09	1300042.70
95	6900004	316921.69	1300014.20
96	69001	318034.03	1300379.87
97	69002	318235.50	1300447.41
98	69003	318424.08	1300508.68
99	6900301	318632.21	1300577.18
100	69004	318802.68	1300633.28
101	6900401	319013.78	1300704.80
102	69005	319458.89	1300855.60
103	6900501	319478.00	1300861.29
104	69006	319691.62	1300924.82
105	69007	319868.43	1300982.88
106	69008	319974.15	1301539.13
107	69009	320050.46	1302001.07
108	69010	320126.84	1302428.78
109	69011	320426.37	1302440.15
110	6901101	320490.14	1302387.16
111	69012	320511.83	1302369.00
112	69013	320603.75	1302244.46
113	69014	320638.51	1302149.44
114	69015	320712.51	1302145.21
115	69016	320776.46	1302041.71
116	69017	320992.90	1302059.79
117	6901701	321005.81	1302059.15
118	69018	321111.29	1302053.90
119	6901801	321204.06	1302041.61
120	69019	321292.65	1302029.88
121	6901901	321321.24	1301977.78
122	6901902	321349.01	1301902.72
123	6901903	321366.67	1301865.55

124	6901904	321359.14	1301782.77
125	6901905	321381.98	1301736.90
126	6901906	321388.71	1301702.14
127	6901907	321402.49	1301654.60
128	6901908	321424.47	1301612.77
129	6901909	321438.77	1301579.72
130	6901910	321452.29	1301552.71
131	6901911	321457.57	1301519.00
132	6901912	321468.25	1301469.07
133	6901913	321466.63	1301411.09
134	6901914	321460.58	1301368.79
135	6901915	321466.66	1301316.03
136	6901916	321473.89	1301240.21
137	6901917	321467.18	1301220.95
138	6901918	321448.03	1301189.62
139	6901919	321441.27	1301155.35
140	6901920	321431.95	1301105.67
141	6901921	321408.07	1301068.50
142	6901922	321388.35	1301021.69
143	6901923	321353.12	1300974.95
144	6901924	321325.76	1300937.92
145	6901925	321300.69	1300895.81
146	6901926	321279.99	1300849.54
147	6901927	321251.55	1300824.07
148	6901928	321237.67	1300786.54
149	6901929	321221.34	1300750.61
150	6901930	321205.82	1300723.17
151	69022	321315.76	1300721.85
152	69023	321631.54	1300681.81
153	69024	321938.84	1300647.56
154	69025	322270.74	1301544.55
155	69026	322519.90	1302209.01
156	69027	323232.99	1302131.42
157	6902701	323662.29	1302085.19
158	69028	323948.93	1302054.33
159	69029	324523.44	1301990.97
160	69030	324858.85	1301958.14
161	69031	325153.23	1302268.77
162	69032	325290.25	1302414.97
163	69033	325891.91	1303035.96
164	69034	326122.89	1303609.40
165	69035	326471.67	1304490.60
166	6903501	326650.89	1304984.54

167	69036	326761.93	1305290.54
168	6903601	326824.48	1305338.86
169	69037	327533.92	1305886.82
170	69038	327659.70	1305936.79
171	69039	327986.29	1306010.48
172	6903901	328299.66	1306025.07
173	6903902	328336.92	1306026.80
174	69040	328425.83	1306030.94



**Перечень координат характерных точек границ Криничанского  
сельского поселения Россошанского муниципального района  
Воронежской области**

№ п/п	Номер характерной точки границ	Координаты	
		X	Y
1	27287456	339479.69	1345545.39
2	27287447	339499.27	1345728.8
3	27287437	339528.92	1345820.57
4	27287428	339550.6	1345981.09
5	27287426	339554.15	1346077.57
6	27287420	339571.01	1346119.6
7	27287404	339631.69	1346198.1
8	27287389	339714.02	1346260.95
9	27287368	339779.08	1346303.8
10	2728736801	339848.42	1346369.43
11	27284088	339868.6	1346388.54
12	27287400	339641.05	1346597.66
13	27287416	339589.78	1346656.19
14	27287432	339542.4	1346653.68
15	27287458	339474.49	1346637.98
16	27287474	339403.56	1346640.98
17	27287494	339309.45	1346669.81
18	27287514	339218.42	1346726.53
19	27287527	339170.43	1346779.91
20	27295250	339106.14	1346946.69
21	27287546	339077.05	1347022.15
22	27287552	339055.35	1347124.17
23	27287555	339045.87	1347334.38
24	27287554	339047.01	1347393.64
25	27287540	339110.48	1347705.83
26	27287538	339117.7	1347817.49
27	27287533	339133.94	1347871.39
28	27287530	339163.68	1347923.36
29	27287526	339172.13	1348011.28
30	27287485	339352.85	1348312,00
31	27287477	339393.18	1348389.82
32	27287394	339687.61	1348887.67
33	27294059	340098.8	1349586.19
34	27294042	340196.93	1349748.24
35	27294018	340318.57	1349956.3
36	27294005	340357.36	1350020.3
37	27294001	340372.09	1350051.51

38	27293993	340382.75	1350096.31
39	27293999	340375.05	1350106.61
40	27287189	340230.22	1350297.03
41	27287198	340191.75	1350336.4
42	27287214	340139.85	1350384.39
43	27287222	340110.82	1350401.57
44	27287254	340032.68	1350441.71
45	27287282	339983.76	1350451.9
46	27287388	339718.83	1350460.54
47	27287402	339634.44	1350450.43
48	27287446	339501.02	1350384.45
49	27287470	339416.62	1350365.87
50	27287487	339342.35	1350358.29
51	27287501	339274.89	1350378.66
52	27287508	339236.12	1350405.79
53	27287517	339205.81	1350448.16
54	27287523	339177.27	1350541.35
55	27294116	339175.88	1350540.38
56	27294124	339115.7	1350493.79
57	27294123	339128.22	1350472.77
58	27294120	339135.76	1350435.5
59	27294118	339149.1	1350336.39
60	27294117	339149.82	1350263.55
61	27294119	339140.35	1350144.12
62	27295175	339140.18	1350141.93
63	27294121	339135.24	1350092.02
64	2729517701	339135.2	1350091.61
65	27295177	339130.95	1350067.9
66	27294127	338861.79	1350066.38
67	27294128	338825.51	1350067.25
68	27294129	338679.3	1350033.73
69	27295178	338674.42	1350032.61
70	27294131	338555.39	1349998.81
71	27294132	338496.31	1349983.6
72	27294140	338417.42	1349970.85
73	27295179	338412.75	1349970.1
74	27294152	337879.23	1349930.92
75	27295180	337875.22	1349930.63
76	27294162	337547.51	1350146.13
77	27294163	337544.58	1350148.06
78	27294164	337539.31	1350151.52
79	27294165	337505.95	1350172.58
80	27294175	337166.07	1349978.03



81	27294179	336996.52	1349691.31
82	27294192	336741.35	1349686.15
83	27288279	336461.81	1349335.23
84	27288348	336308.25	1349338.72
85	2728843801	336108.83	1349487.97
86	27288438	336025.09	1349550.65
87	27288523	335809.38	1349732.89
88	2728860202	335697.31	1349820.33
89	2728860201	335619.26	1349881.21
90	27288602	335467.23	1349999.84
91	27288625	335378.79	1350066.38
92	2728872601	335174.69	1350230.78
93	27288726	335042.04	1350337.63
94	2728900401	334196.67	1351022.76
95	27289004	334189.4	1351028.65
96	27294268	333702.3	1351412.64
97	27294269	333498.61	1351581.84
98	27294270	333329.74	1351714.94
99	27294271	333167.4	1351844.05
100	27294272	333049.13	1351938.51
101	27294273	332892.01	1352099.35
102	27294274	332880.08	1352093.6
103	27294275	332852.99	1352090.63
104	27294876	332839.4	1352086.6
105	27294277	332830.84	1352079.95
106	27294278	332792.84	1352081.38
107	27294279	332774.16	1352075.74
108	27294280	332674.46	1352026.42
109	27294281	332636.39	1352023.62
110	27294282	332612.62	1352017.21
111	27294283	332522.14	1351963.51
112	27294284	332508.41	1351951.01
113	27294285	332488.52	1351924.2
114	27294286	332430.73	1351904.75
115	27294287	332416.21	1351895.65
116	27294289	332390.86	1351855.23
117	27294290	332381.47	1351840.26
118	27294292	332367.75	1351828.6
119	27294293	332350.48	1351819.57
120	27294295	332326.83	1351807.2
121	27294297	332303.66	1351786.37
122	27294298	332303.65	1351778.21
123	27294299	332303.62	1351732.15

124	27294301	332294.89	1351717.86
125	27294302	332275.22	1351703.76
126	27294303	332234.39	1351688.29
127	27294304	332222.72	1351687.42
128	27294305	332187.02	1351684.78
129	27294306	332165.48	1351660.53
130	27294307	332150.56	1351627.71
131	27294308	332136.69	1351589.27
132	27294309	332129.27	1351568.72
133	27294310	332114.52	1351546.07
134	27294311	332094.96	1351541.48
135	27294313	332043.38	1351536.14
136	27294314	332014.41	1351522.18
137	27294315	331992.92	1351500.48
138	27294316	331974.85	1351481.27
139	27294317	331962.95	1351477.21
140	27294318	331950.29	1351478.25
141	27294319	331940.36	1351490.27
142	27294320	331939.93	1351492.11
143	27294321	331935.64	1351510.68
144	27294322	331926.46	1351517.6
145	27294323	331899.43	1351518.02
146	27264324	331878.82	1351498.84
147	27294326	331833.47	1351441.23
148	27294327	331828.73	1351435.21
149	27294328	331811.65	1351424.45
150	27294329	331799.33	1351424.16
151	27294330	331768.54	1351423.42
152	27294331	331721.35	1351430.92
153	27294332	331706.53	1351404.04
154	27294334	331684.3	1351389.12
155	27294335	331627.32	1351367.12
156	27294336	331614.34	1351349.52
157	27294337	331586.4	1351336.05
158	27294338	331558.31	1351284.28
159	27294339	331531.72	1351260.97
160	27294340	331518.6	1351234.9
161	27294463	331490.27	1351208.22
162	27294341	331488.54	1351206.59
163	27294342	331468.74	1351184.82
164	27294343	331452.63	1351177.06
165	27294344	331352.6	1351230.12
166	2729435001	330829.98	1351514.05

167	27294350	330625.82	1351584.83
168	27294357	330521.1	1351538.68
169	27294360	330309.35	1352467.18
170	27294361	330282.88	1352603.78
171	27294362	330235.83	1352798.38
172	27290232	329737.93	1353552.57
173	27290263	329574.07	1353804.23
174	27290296	329385.22	1354083.4
175	27290304	329324.03	1354180.94
176	2729033202	329320.11	1354191.68
177	2729033201	329271.95	1354297.94
178	27290332	329147.02	1354578.62
179	27290299	329367.88	1354649.95
180	27290159	330066.23	1354880.39
181	27290040	330539.26	1355083.63
182	2729016301	330459.27	1355136.95
183	27290163	330045.03	1355413.09
184	27290292	329411.86	1355844.64
185	2729041401	329047.35	1356099.03
186	27290414	328716.89	1356329.66
187	27290519	328159.14	1356712.61
188	27290543	327996.41	1357043.95
189	27290606	327579.47	1357338.35
190	27290613	327506.05	1357408.95
191	2729063301	327385.43	1357527.22
192	27290633	327372.61	1357539.78
193	27290636	327354.18	1357551.92
194	27290639	327339.13	1357564.01
195	27290641	327317.59	1357579.09
196	27290697	326870.8	1357887.00
197	27290768	326465.85	1358039.15
198	2729079601	326453.39	1358044.3
199	27290796	326351.74	1358086.34
200	27290884	326102.06	1358170.7
201	27290963	325816.97	1358273.41
202	27291025	325652.02	1358382.07
203	2729110601	325552.2	1358439.06
204	27291106	325448.37	1358498.33
205	2729135002	324867.37	1358617.72
206	2729135001	324821.67	1358627.11
207	27291350	324758.47	1358640.1
208	2729143801	324560.84	1358668.83
209	27291438	324485.52	1358679.78

210	2729149501	324419.56	1358687.99
211	27291495	324305.16	1358702.24
212	27291511	324267.05	1358660.63
213	27291526	324199.75	1358597.58
214	27291535	324143.77	1358588.58
215	27291551	324054.49	1358602.34
216	27291565	323990.97	1358557.87
217	27291566	323983.05	1358505.45
218	27291583	323887.48	1358387.01
219	27261604	323794.73	1358243.06
220	27291611	323764.11	1358157.19
221	27291620	323720.86	1358112.29
222	27291626	323694.52	1358067.04
223	27291632	323665.51	1357977.74
224	27291635	323637.43	1357930.83
225	27291641	323569.4	1357796.54
226	27291669	323375.69	1357904.11
227	27291687	323212.7	1358024.6
228	2729180209	322989.25	1358180.41
229	2729180208	322950.83	1358195.6
230	2729180207	322907.7	1358224.36
231	2729180206	322857.31	1358256.73
232	2729180205	322794.64	1358297.23
233	2729180204	322724.15	1358343.59
234	2729180203	322702.15	1358354.33
235	2729180202	322661.42	1358395.26
236	2729180201	322633.72	1358415.41
237	27291802	322393.61	1358560.29
238	2729439207	322297.69	1358630.89
239	2729439206	322192.73	1358667.4
240	2729439205	322106.57	1358713.53
241	2729439204	322056.99	1358748.31
242	2729439203	322019.43	1358776.65
243	2729439202	321995.93	1358791.59
244	2729439201	321978.75	1358801.38
245	27294392	321941.85	1358850.5
246	27294390	321968.22	1358933.64
247	27294391	321950.6	1359141.25
248	27294394	321807.85	1359209.7
249	12124052	321807.57	1359209.74
250	12124053	321692.68	1359192.87
251	12124054	321477.44	1359005.76
252	12124058	321196.15	1359002.41

253	12124061	321035.18	1359000.29
254	12124062	320900.9	1358946.78
255	12124066	320444.83	1359039.94
256	1212406801	320212.29	1358918.77
257	12124068	320147.47	1358884.99
258	1212407104	320138.28	1358892.15
259	1212407103	320101.23	1358921.01
260	1212407102	319886.84	1359087.99
261	1212407101	319882.01	1359090.1
262	12124071	319773.92	1359137.37
263	12124074	319591.01	1359219.54
264	1212407601	319504.38	1359302.73
265	12124076	319363.89	1359379.66
266	12124078	319248.79	1359033.18
267	12343610	319215.34	1358938.88
268	12124082	319089.96	1358585.36
269	12124085	318866.87	1358255.72
270	12124089	318561.42	1358379.21
271	12124091	318490.07	1358290.07
272	1212433501	318393.87	1358168.68
273	12124335	318073.57	1357764.53
274	6838301	317911.27	1357559.06
275	68383	317882.75	1357522.94
276	68382	317881.79	1357380.05
277	68381	317881.84	1357158.59
278	6837802	317883.93	1356973.83
279	6837801	317886.24	1356580.89
280	68378	317887.32	1356207.42
281	6837701	317884.5	1355677.45
282	68377	317883.45	1355478.94
283	68376	317883.1	1355201.94
284	68375	318120.63	1355160.5
285	68374	318101.29	1355021.41
286	68373	318075.44	1354820.95
287	68372	318283.63	1354940.18
288	68371	318321.05	1354962.09
289	68370	318429.16	1354747.92
290	6836903	318687.1	1354458.9
291	6836902	318727.74	1354413.37
292	6836901	318869.47	1354254.57
293	68369	318890.5	1354231.01
294	6836801	318863.27	1354213.64
295	68368	318816.39	1354183.75

296	6836701	318819.84	1354164.07
297	68367	318869.22	1353882.11
298	6836601	318871.24	1353867.77
299	68366	318899.32	1353667.9
300	68365	318915.3	1353571.49
301	6836401	318992.87	1353112.78
302	68364	319004.21	1353045.68
303	6836104	318965.73	1352978.7
304	6836103	318964.89	1352954.37
305	6836102	318962.23	1352877.55
306	6836101	318963.47	1352870.91
307	68361	318979.62	1352784.33
308	68360	319332.52	1352793.18
309	68359	319380.07	1352611.97
310	68358	319703.77	1352451.03
311	6835701	319751.21	1352458.58
312	68357	319829.42	1352471.03
313	68356	320064.73	1352633.51
314	68355	320212.83	1352738.1
315	68354	320239.18	1352774.98
316	68353	320319.96	1352751.97
317	68352	320500.75	1352733.79
318	68351	320617.51	1352726.25
319	68350	320738.94	1352783.8
320	68349	320793.59	1352673.7
321	68348	320948.47	1352631.68
322	68347	321262.49	1352760.66
323	68346	321354.3	1352711.73
324	68345	321484.57	1352788.35
325	68344	321489.98	1352935.46
326	6834202	321436.47	1353022.3
327	6834201	321407.08	1353053.00
328	68342	321301.37	1353163.44
329	6834102	321396.64	1353221.13
330	6834101	321407.08	1353227.45
331	68341	321482.2	1353272.93
332	6833802	321526.44	1353123.44
333	6833801	321552.48	1353043.14
334	68338	321610.28	1352866.85
335	68337	321553.22	1352417.42
336	68336	321487.73	1351897.8
337	6833505	321477.04	1351812.95
338	6833504	321447.69	1351580.11

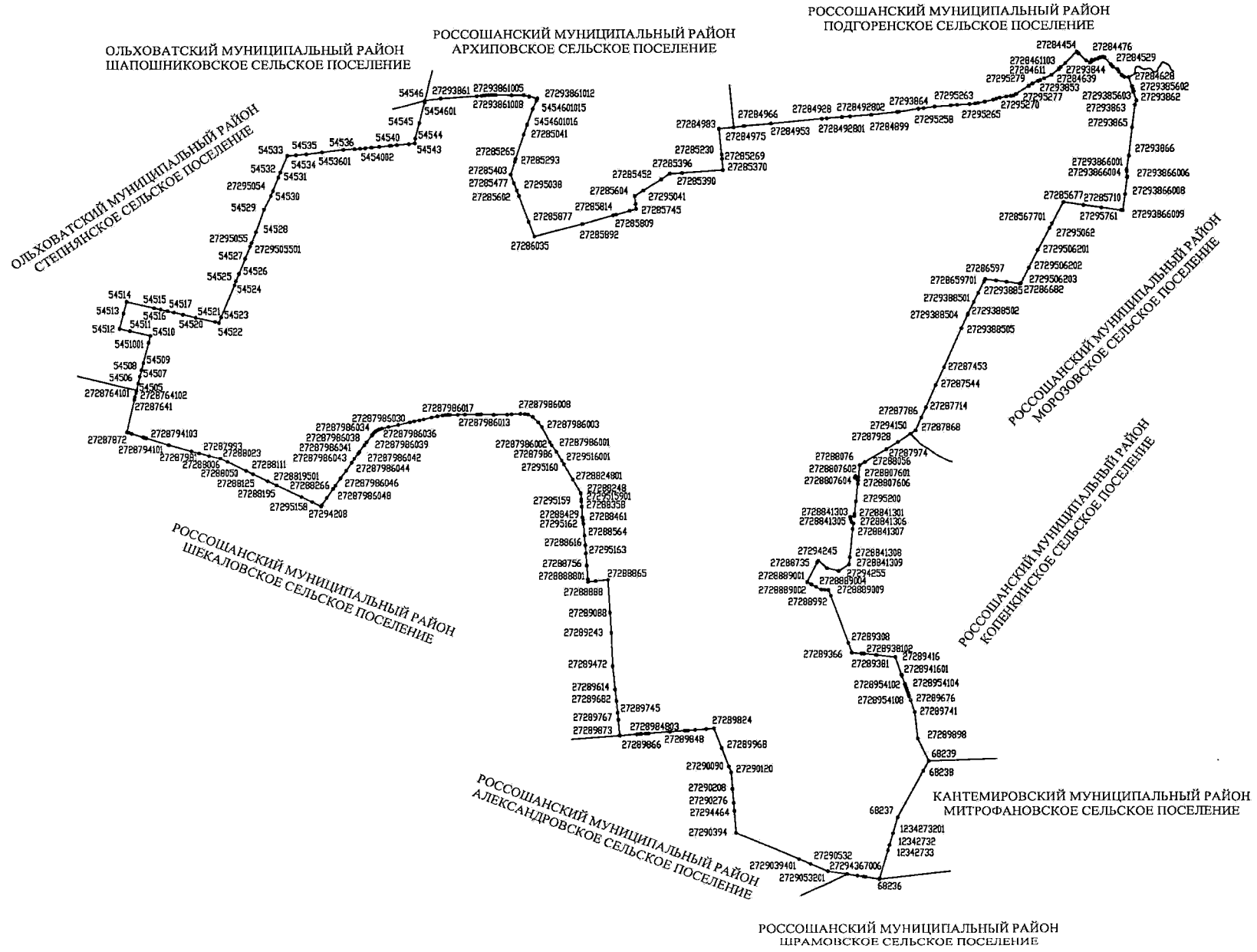
339	6833503	321402.79	1351223.85
340	6833502	321374.84	1351002.11
341	6833501	321354.5	1350840.73
342	68335	321350.39	1350776.41
343	1234321203	321344.84	1350689.68
344	1234321202	321320.6	1350310.52
345	1234321201	321318.53	1350278.07
346	12343212	321295.6	1349919.35
347	68333	321279.11	1349661.18
348	68332	321252.67	1349241.81
349	68331	321201.64	1348375.32
350	68330	321175.08	1348026.17
351	6832804	321130.66	1347298.84
352	6832803	321124.81	1347203.06
353	6832802	321112.14	1346995.66
354	6832801	321106.77	1346907.72
355	68328	321026.63	1345729.92
356	68327	321010.58	1345435.71
357	6832602	321006.51	1345361.3
358	6832601	320983.91	1344896.44
359	68326	320982.51	1344867.67
360	6832402	321108.15	1344896.44
361	6832401	321125.06	1344900.32
362	68324	321934.68	1345083.09
363	6832301	321946.82	1345080.68
364	68323	322456.02	1344979.46
365	12342774	322871.64	1344896.44
366	68322	322982.27	1344874.35
367	68321	323317.97	1344807.82
368	68320	323404.24	1344821.39
369	68319	323892.37	1344883.95
370	12342676	323989.79	1344896.44
371	12342675	324248.54	1344929.62
372	68318	324388.08	1344947.51
373	12342674	324794.45	1345000.25
374	68316	325290.06	1345064.57
375	68315	325651.74	1345111.37
376	68314	326073.76	1345164.83
377	68313	326567.74	1345232.22
378	27290704	326847.09	1345270.1
379	68312	327057.02	1345298.57
380	12342673	327253.88	1345324.8
381	68311	327597.18	1345370.55

382	68310	328092.17	1345386.51
383	68309	328303.14	1345597.54
384	68308	328717.24	1345892.29
385	68307	328771.06	1345653.5
386	6830505	328851.6	1345296.41
387	6830504	328884.18	1345151.97
388	6830503	328887.93	1345135.36
389	6830502	328903.2	1345067.66
390	6830501	328906,00	1345055.26
391	68305	328991.06	1344678.09
392	6830402	329074.59	1344312.94
393	6830401	329093.53	1344230.14
394	68304	329122.9	1344101.73
395	6830301	329156.77	1343956.07
396	68303	329238.68	1343603.79
397	68302	329334.16	1343156.57
398	68301	329440.4	1342667.69
399	68300	329492.83	1342361.45
400	68299	329647.61	1341740.41
401	6829801	329656.5	1341742.42
402	68298	329973.01	1341814.07
403	68297	330261.78	1341877.84
404	68296	330750.07	1341985.67
405	68295	330935.48	1342020.26
406	68294	331408.77	1342130.72
407	68293	331722.51	1342206.35
408	68292	331967.6	1342258.69
409	68291	332456.42	1342363.92
410	68290	332945.24	1342469.16
411	27289357	332984.58	1342536.18
412	27289251	333364.84	1343354.79
413	27289216	333473.25	1343605.86
414	2728921601	333521.94	1343706.19
415	2728921602	334090.96	1344952.66
416	27294266	334146.15	1345084.61
417	27294265	334237.81	1345280.02
418	2729426501	334380.45	1345600.04
419	27294260	334537.97	1345955.45
420	27294258	334633.18	1345927.64
421	2729425801	335033.48	1345785.98
422	27294242	335206.62	1345725.94
423	2729424201	335517.33	1345613.18
424	2729424202	335745.96	1345530.69



425	2729424203	336242.41	1345353.15
426	27294207	336354.12	1345313.46
427	2729420701	336373.82	1345312.76
428	27294200	336618.84	1345321.79
429	2729420001	336803.3	1345327.79
430	27288106	337151.59	1345339.12
431	27288004	337475.4	1345389.07
432	27287911	337841.54	1345531.41
433	27287883	337972.69	1345583.2
434	27295255	338108.07	1345635.7
435	27287822	338177.04	1345662.45
436	27287704	338587.21	1345632.9
437	2728770401	338850.5	1345615.9
438	2728770402	338865.09	1345606.56
439	2728770403	338878.86	1345607.71
440	2728770404	338885.32	1345614.12
441	27287502	339272.67	1345591.53
442	27287471	339416.06	1345577.04
443	27287462	339461.3	1345555.89

# Карта-схема границ Лизиновского сельского поселения Россошанского муниципального района Воронежской области



**Перечень координат характерных точек границ Лизиновского сельского поселения Россошанского муниципального района Воронежской области**

№ п/п	Номер характерной точки границ	Координаты	
		X	Y
1	54546	345589.04	1312976.43
2	27293861	345635.41	1313316.13
3	27293861001	345688.62	1314085.82
4	27293861002	345698.21	1314193.03
5	27293861003	345703.88	1314239.24
6	27293861004	345709.25	1314273.45
7	27293861005	345715.27	1314336.87
8	27293861006	345714.98	1314397
9	27293861007	345716.42	1314448.58
10	27293861008	345715.57	1314493.75
11	27293861009	345712.31	1314837.63
12	27293861010	345713.13	1315102.46
13	27293861011	345682.98	1315214.91
14	27293861012	345636.39	1315399
15	5454601014	345594.31	1315380.05
16	5454601015	345395.96	1315299.39
17	5454601016	345036.07	1315172.24
18	27285041	344814.91	1315101.11
19	27285265	344262.35	1314925.53
20	27285293	344197.02	1314908.79
21	27285403	343904.53	1314816.64
22	27285477	343710.81	1314888.44
23	27295038	343538.99	1314951.8
24	27285602	343421.05	1314995.28
25	27285877	342831.38	1315208.25
26	27286035	342496.14	1315331.74
27	27285892	342777.71	1316366.25
28	27285814	342975.45	1317033.26
29	27285809	342988.71	1317101.24
30	27285760	343078.36	1317389.39
31	27285745	343119.64	1317524.21
32	27285693	343234.52	1317513.71
33	27285604	343415.24	1317495.26
34	27295041	343538.99	1317680.78
35	27285452	343790.58	1318057.93
36	27285396	343920.67	1318240.31
37	27285390	343937.12	1318502.65

38	27285370	344002.32	1319374.09
39	27285269	344254.09	1319354.84
40	27285230	344358.84	1319344.06
41	27284983	344938.43	1319291.53
42	27284975	344971.09	1319599.71
43	27284966	345001.4	1319816.4
44	27284953	345054.52	1320381.99
45	27284928	345163.65	1321473.57
46	2728492801	345172.49	1321577.56
47	2728492802	345200.29	1321904.85
48	27295284	345215.15	1322079.91
49	27284899	345253.63	1322532.92
50	27293864	345317.6	1323101.66
51	27295257	345321.09	1323128.4
52	27295258	345389.07	1323555.75
53	27295259	345401.27	1323665.01
54	27295260	345401.44	1323666.53
55	27295261	345437.48	1323904.83
56	27295262	345465.65	1324255.97
57	27295263	345478.54	1324393.01
58	27295265	345493.19	1324659.67
59	27295266	345509.96	1324779.68
60	27295267	345520.53	1324843.04
61	27295268	345548.5	1324986.78
62	27295269	345548.79	1324988.27
63	27295270	345593.76	1325169.37
64	27295272	345614.73	1325242.12
65	27295273	345639.91	1325317.91
66	27295274	345662.14	1325457.32
67	27295275	345679.16	1325547.68
68	27295277	345684.59	1325607.74
69	27293858	345720.98	1325670.32
70	27295279	345905.29	1325937.63
71	27293853	345960.69	1326015.99
72	2729385301	346020.93	1326141.14
73	27284646	346039.39	1326184.27
74	27284639	346079.89	1326265.28
75	27284611	346157.47	1326423.94
76	2728461101	346292.68	1326578.74
77	2728461102	346304.93	1326591.05
78	2728461103	346338.95	1326623.81
79	2728461104	346425.01	1326715.33
80	27284454	346689.43	1326958.72

81	27293837	346673.41	1326972.31
82	27284460	346659.81	1326983.84
83	2728446001	346659.21	1326984.34
84	2728446002	346646.29	1326999.77
85	27293843	346487.58	1327160.53
86	27293844	346439.31	1327239.61
87	27284497	346461.29	1327271.19
88	27284489	346501.98	1327279.36
89	27284492	346493.9	1327321.77
90	27284487	346514.51	1327355.49
91	27284484	346525.11	1327404.54
92	27284481	346547.39	1327434.86
93	27284478	346557.81	1327465.28
94	27295036	346561.76	1327489.11
95	27284476	346566.77	1327519.41
96	27284479	346556.08	1327553.37
97	27284519	346396.53	1327686.64
98	27284529	346342.76	1327727.68
99	27284554	346284.46	1327829.74
100	27284584	346228.88	1327858.93
101	27284612	346156.63	1327915.35
102	27284616	346133.23	1327947.71
103	27284626	346106.45	1327980.08
104	27284628	346103.01	1328066.49
105	27293856	345896.77	1328134.34
106	2729385601	345830.01	1328159.29
107	2729385602	345783.45	1328177.61
108	2729385603	345773.2	1328159.79
109	27293862	345568.7	1328233.77
110	27293863	345470.19	1328198.24
111	27293865	344957.46	1328140.09
112	27293866	344317.21	1328072.91
113	27293866001	344004.8	1328028.21
114	27293866002	343971.15	1328033.38
115	27293866003	343967.91	1328028.9
116	27293866004	343963.27	1328026.18
117	27293866005	343956.2	1328026.43
118	27293866006	343847.84	1328039.23
119	27293866007	343826.3	1328037.65
120	27293866008	343438.9	1327993.33
121	27293866009	343072.31	1327947.18
122	27293866010	343075.85	1327925.32
123	27295761	343078.2	1327910.85

124	27295061	343140.28	1327489.11
125	27285710	343196.61	1327106.46
126	27285677	343263.56	1326676.13
127	2728567701	342773.09	1326434.96
128	27295062	342674.68	1326386.57
129	2729506201	342168.73	1326135.51
130	2729506202	341767.54	1325946.5
131	2729506203	341417.05	1325780.61
132	27286682	341400.45	1325770.47
133	27286682	341403.58	1325749.46
134	27286642	341445.16	1325469.92
135	27286621	341475.66	1325239.05
136	27286597	341509.41	1324999.65
137	2728659701	341450.79	1324976.19
138	27293885	341191.53	1324850.53
139	2729388501	340986.82	1324751.89
140	2729388502	340717.21	1324631.69
141	2729388503	340697.68	1324622.98
142	2729388504	340692.2	1324620.59
143	2729388505	340382.86	1324485.8
144	27287453	339489.01	1324115.55
145	27287544	339081.01	1323934.98
146	27287714	338563.29	1323722.15
147	27287786	338324.35	1323619.1
148	27287868	338034.33	1323498.56
149	27294150	337957.46	1323387.75
150	27287928	337767.52	1323113.93
151	27287974	337604.46	1322865.08
152	27288056	337310.45	1322403.1
153	27288076	337238.43	1322287.78
154	2728807601	336965.75	1322262.92
155	2728807602	336988.48	1322198.35
156	2728807603	336983.98	1322196.75
157	2728807604	336947.28	1322184.05
158	2728807605	336903.38	1322241.45
159	2728807606	336896.52	1322256.61
160	27294187	336806.95	1322248.45
161	27288188	336806.8	1322248.43
162	27294188	336806.45	1322248.4
163	27295200	336404.78	1322207.01
164	27288413	336119.37	1322177.6
165	2728841301	336069.61	1322172.9
166	2728841302	336048.91	1322088.53

167	2728841303	336046.91	1322080.33
168	2728841304	335999.31	1322093.93
169	2728841305	335933.81	1322112.83
170	2728841306	335901.94	1322157.08
171	2728841307	335772.13	1322138.89
172	2728841308	335121.64	1322077.54
173	2728841309	334960.47	1322061.2
174	27294255	334812.91	1321837.52
175	27294254	334876.61	1321585.58
176	27294245	335048.72	1321398.83
177	27288735	335008.55	1321374.92
178	27288890	334562.36	1321158.18
179	2728889001	334557.29	1321155.65
180	2728889002	334510.53	1321238.83
181	2728889003	334500.03	1321257.53
182	2728889004	334448.33	1321349.23
183	2728889005	334390.83	1321451.63
184	2728889006	334388.33	1321478.83
185	2728889007	334383.33	1321535.33
186	2728889008	334377.43	1321603.53
187	2728889009	334378.25	1321618.52
188	27288992	334245.57	1321668.08
189	27289308	333172.11	1322044.2
190	27289366	332950.31	1322118.68
191	2728936601	332931.76	1322329.3
192	27289381	332927.45	1322378.25
193	2728938101	332899.33	1322631.89
194	2728938102	332896.38	1322658.46
195	27289416	332852.19	1323057.08
196	2728941601	332456.27	1323189.87
197	27289541	332431.37	1323198.32
198	2728954101	332238.83	1323263.62
199	2728954102	332217.27	1323270.98
200	2728954103	332190.61	1323279.87
201	2728954104	332139.27	1323297.30
202	2728954105	332090.53	1323314.08
203	2728954106	332034.24	1323332.83
204	2728954107	331986.53	1323349.28
205	2728954108	331955.56	1323359.68
206	27289676	331867.57	1323389.52
207	27289741	331600.41	1323479.93
208	27289898	330991.58	1323543.27
209	68239	330480.23	1323781.14

210	68238	330249.78	1323660.53
211	68237	329180.05	1323104.73
212	1234273201	328811.89	1323002.71
213	12342732	328539.82	1322927.31
214	12342733	328415.74	1322892.92
215	6823601	327777.12	1322715.94
216	68236	327753.85	1322709.49
217	27294367010	327754.98	1322704.92
218	27294367009	327804.35	1322405.13
219	27294367008	327811.71	1322360.38
220	27294367007	327832.09	1322235.91
221	27294367006	327868.98	1322012.65
222	2729053202	327870.06	1321993.43
223	2729053201	327933.86	1321592.56
224	27290532	328100.1	1321220.78
225	2729039401	328212.12	1320975.5
226	27290394	328815.19	1319642.79
227	27294464	329322.04	1319607.68
228	27290276	329507.55	1319593.21
229	27290208	329830.5	1319567.47
230	27290120	330213.34	1319538.35
231	27290090	330352.44	1319488.47
232	27289968	330769.67	1319338.9
233	27289824	331220.38	1319175.2
234	27289832	331207.06	1319005.19
235	2728983201	331188.45	1318771.1
236	27289839	331176.13	1318616.12
237	2728983901	331171.27	1318548.51
238	27289848	331148.69	1318233.75
239	2728984801	331111.95	1317782.13
240	2728984802	331106.4	1317713.94
241	2728984803	331099.04	1317623.41
242	2728984804	331097.27	1317601.72
243	2728984805	331095.14	1317575.51
244	27289866	331091.65	1317532.59
245	2728986601	331062.15	1317168.7
246	27289873	331061.76	1317163.83
247	27289767	331426.53	1317136.98
248	27289745	331586.94	1317122.06
249	27289682	331855.4	1317096.04
250	27289614	332117.07	1317066.7
251	27289472	332652.31	1317016.37
252	27289243	333407.42	1316987.88



253	27289088	333868.5	1316960.22
254	27288865	334616.71	1316914.84
255	27288877	334590.74	1316645.7
256	27288888	334574.15	1316484.9
257	2728888801	334628.95	1316480.96
258	27288756	334946.42	1316458.12
259	27295163	335221.23	1316439.91
260	27288616	335407.48	1316427.56
261	27288564	335628.68	1316409.84
262	27295162	335902.24	1316388.14
263	27288461	335995.05	1316376.09
264	27288429	336050.68	1316363.61
265	27288358	336295.65	1316354.1
266	27295159	336404.78	1316346.26
267	2729515901	336467.63	1316341.74
268	27288248	336603	1316332.02
269	2728824801	336921.7	1316156.72
270	27295160	337271.23	1315964.47
271	2729516001	337350.74	1315920.85
272	27287986	337554.99	1315808.8
273	27287986001	337697.46	1315708.64
274	27287986002	337772.59	1315666.67
275	27287986003	338124.01	1315494.9
276	27287986004	338235.04	1315411.03
277	27287986005	338357.07	1315294.72
278	27287986006	338414.2	1315191.65
279	27287986007	338424.93	1315121.44
280	27287986008	338429.28	1315024.12
281	27287986009	338419.96	1314832.91
282	27287986010	338411.1	1314738.99
283	27287986011	338406.53	1314442.8
284	27287986012	338418.6	1314175.67
285	27287986013	338414.14	1314129.9
286	27287986014	338414.15	1314085.86
287	27287986015	338410.94	1313829.27
288	27287986016	338407.64	1313675.17
289	27287986017	338404.17	1313506.67
290	27287986018	338406.61	1313475.18
291	27287986019	338406.08	1313461.57
292	27287986020	338400.81	1313406.81
293	27287986021	338393.34	1313348.37
294	27287986022	338371.82	1313240.27
295	27287986023	338344.39	1313114.99

296	27287986024	338301.89	1312939.74
297	27287986025	338280.32	1312850.81
298	27287986026	338256.79	1312739.19
299	27287986027	338236.05	1312646.35
300	27287986028	338175.05	1312395.83
301	27287986029	338127.53	1312190.27
302	27287986030	338094.08	1312054.55
303	27287986031	338075.63	1312001.66
304	27287986032	338055.92	1311960.56
305	27287986033	338034.55	1311923.5
306	27287986034	338026.5	1311912.7
307	27287986035	338007.19	1311893.23
308	27287986036	337958.08	1311854.19
309	27287986037	337930.3	1311833.83
310	27287986038	337780.08	1311729.39
311	27287986039	337708.37	1311679.82
312	27287986040	337559.19	1311577.12
313	27287986041	337516.66	1311548.19
314	27287986042	337399.41	1311470.08
315	27287986043	337309.62	1311412.82
316	27287986044	337124.69	1311297.43
317	27287986045	336951.63	1311177.16
318	27287986046	336780.53	1311065.14
319	27287986047	336712.83	1311019.59
320	27287986048	336494.78	1310880.69
321	27287986049	336334.93	1310781.02
322	27294208	336305.55	1310763.23
323	27295158	336404.78	1310572.39
324	27288266	336522.13	1310346.7
325	27288195	336791.14	1309816.7
326	2728819501	336887.04	1309630.14
327	27288125	337047.85	1309317.34
328	27288111	337128.8	1309163.93
329	27288050	337338.57	1308765.06
330	27288023	337411.08	1308613.45
331	27288006	337470.55	1308365.46
332	27287993	337534.83	1308152.02
333	27287981	337581.36	1307985.82
334	2728798101	337722.34	1307502.72
335	27287941	337724.4	1307495.67
336	2728794101	337882.02	1307018.82
337	2728794102	337892.88	1306985.97
338	2728794103	337904.24	1306951.6

339	2728794104	337985.72	1306705.14
340	2728794105	338007.57	1306639
341	27287872	338021.04	1306598.29
342	27287641	338765.72	1306761.32
343	2728764101	338827.49	1306775.97
344	2728764102	338927.8	1306799.75
345	54505	338987.98	1306814.04
346	54506	339142.97	1306846.12
347	54507	339299.87	1306883.44
348	54508	339449.31	1306919.26
349	54509	339612.06	1306960.02
350	5451001	340080.68	1307075.5
351	54510	340237.96	1307114.25
352	54511	340348.35	1306669.08
353	54512	340399.98	1306443.5
354	54513	340751.99	1306530.67
355	54514	341017.72	1306596.47
356	54515	340875.46	1307190.63
357	54516	340839.57	1307329.11
358	54517	340800.91	1307481.98
359	54518	340769.66	1307622.4
360	54519	340724.2	1307808.04
361	54520	340651.74	1308082.96
362	54521	340553.76	1308502.49
363	54522	340532.49	1308584.13
364	54523	340655.79	1308632.79
365	54524	341393.86	1308924.02
366	54525	341480.9	1308951.84
367	54526	341656.7	1309021.75
368	54527	342001.59	1309154.02
369	2729505501	342276.84	1309261.08
370	27295055	342359.33	1309293.16
371	54528	342604.05	1309388.35
372	54529	343121.74	1309561.19
373	54530	343425.32	1309706.98
374	27295054	343539	1309750.07
375	54531	343846.6	1309866.66
376	54532	343960.62	1309909.34
377	54533	344338.34	1310059.03
378	54534	344353.65	1310242.68
379	54535	344372.17	1310464.06
380	5453601	344416.07	1310797.5
381	54536	344474.99	1311244.99

382	54537	344485.58	1311482.51
383	54538	344495.86	1311595
384	54539	344508.63	1311708.5
385	5454002	344521.87	1311836.29
386	5454001	344539.26	1312004.17
387	54540	344562.49	1312228.32
388	5454101	344565.39	1312257.48
389	54541	344577.76	1312382.11
390	54542	344602.44	1312630.52
391	54543	344616.17	1312760.25
392	54544	344722.53	1312766.3
393	54545	345073.7	1312853.66
394	5454601	345548.58	1312966.79



**Перечень координат характерных точек границ Морозовского сельского поселения Россошанского муниципального района Воронежской области**

№ п/п	Номер характерной точки границ	Координаты	
		X	Y
1	27284628	346103.01	1328066.49
2	27284603	346166.65	1328180.36
3	27284583	346229.49	1328205.32
4	27284553	346285.26	1328198.14
5	27284539	346326.07	1328219.86
6	27284528	346344.93	1328246.82
7	27284530	346341.93	1328289.19
8	27284545	346306.8	1328333.49
9	27284556	346283.48	1328374.31
10	27284555	346283.86	1328416.65
11	27284548	346299.72	1328485.98
12	27284551	346293.31	1328524.98
13	27284561	346273.25	1328552.23
14	27284586	346227.93	1328593.21
15	27284590	346219.84	1328633.92
16	27284582	346231.13	1328666.02
17	27284565	346258.39	1328686.15
18	27284550	346293.98	1328692.67
19	27284536	346331.33	1328705.95
20	27284525	346358.76	1328744.71
21	27284518	346397.75	1328752.89
22	27284505	346438.62	1328781.39
23	27284502	346442.19	1328801.69
24	27284520	346395.64	1328893.49
25	27284522	346372.19	1328919.07
26	27284537	346330.13	1328946.48
27	27284562	346266.08	1328974.04
28	27284576	346244.37	1329006.38
29	27284587	346225.9	1329021.76
30	27284573	346246.6	1329065.65
31	27284552	346289.21	1329099.22
32	27284535	346331.68	1329117.54
33	27284514	346405.1	1329189.84
34	27284503	346440.91	1329220.07
35	27284496	346462.95	1329225
36	27284494	346481.46	1329213
37	27284491	346496.32	1329172.24

38	27284485	346521.64	1329165.29
39	27284480	346548.79	1329173.56
40	27284473	346586.17	1329190.23
41	27284470	346613.21	1329186.64
42	27284466	346636.74	1329169.53
43	27284464	346649.97	1329135.56
44	27284458	346668.32	1329106.63
45	27284453	346699.61	1329104.71
46	27284449	346731.9	1329119.72
47	27284437	346833.4	1329303.61
48	27284438	346822.39	1329395.16
49	27284436	346836.12	1329603.4
50	27284431	346850.57	1329703.23
51	27284425	346897.02	1329787.58
52	27284415	347002.7	1329871.51
53	27284408	347115.94	1329950.3
54	27284397	347242.84	1329949.38
55	27284390	347332.99	1329933.04
56	27284940	347409.28	1329951.33
57	27294941	347459.28	1329986.45
58	27294942	347500.73	1330061.03
59	27284369	347503.91	1330066.7
60	2728436901	347520.48	1330085.63
61	2728436902	347521.92	1330137.12
62	2728436903	347500.84	1330201.61
63	2728436904	347498.08	1330207.34
64	27294963	347470.21	1330253.25
65	27294964	347438.12	1330286.15
66	27294965	347359.43	1330316.36
67	27294966	347284.92	1330352.95
68	27294967	347266.36	1330431.83
69	27294967001	347258.66	1330507.84
70	27294967002	347256.14	1330543.15
71	27294967003	347244.17	1330586.71
72	27294967004	347227.85	1330639.2
73	27294967005	347207.47	1330682.51
74	27294967006	347149.36	1330776.41
75	27294967007	347098.22	1330844.18
76	27294967008	347060.11	1330899.48
77	27294967009	347024.41	1330937.67
78	27294967010	346978.3	1330975.01
79	27294967011	346944.65	1331022.69
80	27294967012	346912.11	1331071.66

81	27294967013	346861.72	1331113.02
82	27294967014	346828.72	1331131.5
83	27294967015	346785.76	1331140.32
84	27294967016	346730.76	1331158.81
85	27294967017	346679.17	1331179.98
86	27294967018	346640.41	1331206.88
87	27294967019	346617.64	1331231.9
88	27294967020	346603.71	1331264.28
89	27294967021	346601.9	1331301.19
90	27294967022	346609.53	1331363.65
91	27294967023	346647.54	1331537.35
92	27294967024	346658.72	1331627.99
93	27294967025	346682.12	1331743.37
94	27294967026	346700.71	1331837.28
95	27294967027	346724.62	1331934.15
96	27294967028	346737.15	1331998.19
97	27294967029	346735.75	1332091.9
98	27294967030	346708.53	1332222.14
99	27294967031	346687.73	1332337.45
100	27294967032	346655.84	1332434.32
101	27294967033	346605.28	1332537.68
102	27294967034	346531.6	1332675.57
103	27294967035	346503.09	1332711.92
104	27294967036	346458.72	1332756.75
105	27294967037	346409.76	1332821.01
106	27294967038	346368.19	1332865.83
107	27294967039	346344.2	1332885.46
108	27294967040	346304.27	1332900.57
109	27294967041	346281.97	1332900.68
110	27294967042	346268.04	1332893.36
111	27294967043	346257.8	1332885.91
112	27294967044	346233.61	1332887.94
113	27294967045	346180.60	1332933.90
114	27294967046	346194.09	1332990.15
115	27284618	346124.11	1333041.62
116	27284697	345862.45	1333217.24
117	27284721	345764.72	1333307.66
118	27284742	345702.17	1333382
119	27284768	345627.57	1333517.63
120	27284797	345556.76	1333600.64
121	27284817	345509.63	1333647.51
122	27284840	345457.35	1333657.21
123	27284855	345404.65	1333649.97



124	27284874	345344.52	1333615.8
125	27284888	345284.05	1333568.07
126	27284913	345212.23	1333540.95
127	27284929	345152.76	1333533.87
128	27284935	345121.73	1333546.46
129	27284951	345062.11	1333602.1
130	27284973	344974.99	1333710.91
131	27284995	344907.78	1333802.31
132	27285017	344861.16	1333835.6
133	27285044	344807.6	1333862.28
134	27285053	344770.31	1333861.46
135	27285079	344725.46	1333828.62
136	27285102	344690.55	1333787.07
137	27285126	344647.56	1333760.97
138	27285150	344591.99	1333740.24
139	27285172	344537.52	1333729.66
140	27285188	344459.42	1333747.24
141	27285229	344369.5	1333786.98
142	27285249	344313.86	1333824.47
143	27285263	344271.79	1333872.08
144	27285270	344251.69	1333916.21
145	27285272	344248.48	1333955.2
146	27285264	344263.85	1333989.04
147	27285242	344333.29	1334012.5
148	27285224	344379.13	1334051.3
149	27285203	344423.35	1334107.06
150	27285204	344421.89	1334159.59
151	27285209	344403.54	1334217.28
152	27285233	344353.16	1334297.12
153	27285258	344282.47	1334375.34
154	27285302	344171.28	1334472.35
155	27285344	344054.99	1334564.3
156	27285393	343930.13	1334630.87
157	27285434	343838.89	1334649.85
158	27285456	343772.89	1334641.63
159	27285564	343518.89	1334569.72
160	27285625	343373.29	1334536.38
161	27285689	343246.38	1334521.61
162	27285747	343117.89	1334530.57
163	27285774	343050.31	1334547.78
164	27285817	342972.67	1334583.66
165	27285852	342895.16	1334648.35
166	27285935	342688.95	1334917.04

167	27285988	342571.9	1335014.31
168	27286022	342516.86	1335081.03
169	27286049	342463.51	1335214.68
170	27286088	342405.02	1335411.94
171	27286093	342394.14	1335490.02
172	27286076	342418.96	1335579.54
173	27286073	342424.8	1335640.48
174	27286083	342408.95	1335727.09
175	27286122	342348.03	1335865.06
176	27286146	342292.81	1335916.54
177	27286179	342232.9	1335931.64
178	27286213	342158.21	1335915.56
179	27286248	342101.7	1335863.68
180	27286286	342039.54	1335766.11
181	27286305	341993.44	1335734.45
182	27286329	341934.2	1335735.13
183	27286364	341870.41	1335778.24
184	27286419	341794.13	1335906.22
185	27286444	341758.35	1336023.56
186	27286446	341756.42	1336140.51
187	27286423	341789.89	1336245.19
188	27286358	341877.68	1336429.74
189	27286344	341912.96	1336544.57
190	27286326	341945.35	1336698.4
191	27286323	341954.14	1336996.56
192	27295253	341954.54	1337000.43
193	27286315	341975.33	1337203.06
194	2728631501	341559.39	1337157.05
195	27293877	341476.91	1337147.93
196	27293877001	340398.75	1337025.24
197	27293877002	340257.89	1337009.07
198	27293877003	340066.24	1336987.7
199	27293877004	339969.95	1336976.96
200	27293877005	339861.33	1336964.85
201	27293877006	339593.07	1336932.82
202	27293877007	339416.63	1336917.58
203	27293877008	339360.28	1336911.29
204	27293877009	339253.94	1336899.4
205	27293877010	339147.6	1336887.52
206	27293877011	339092.94	1336881.42
207	27293877012	338852.44	1336854.58
208	27293877013	338772.79	1336845.66
209	27293877014	338262.67	1336788.68

210	27287811	338222.84	1336781.12
211	27295247	338199.33	1337000.43
212	27287831	338157.31	1337392.55
213	27287846	338116.4	1337798.41
214	2728784601	338127.2	1337799.75
215	2728784602	338639.04	1337863.52
216	2728784603	338691.63	1337870.07
217	2728784604	338931.77	1337899.99
218	2728784605	338986.35	1337906.79
219	2728784606	339092.53	1337920.02
220	2728784607	339198.71	1337933.25
221	2728784608	339250.24	1337939.67
222	2728784609	339282.94	1337987.86
223	27287466	339429.67	1338204.08
224	27294106	339529.47	1338367.85
225	27287435	339532.8	1338373.32
226	27287366	339787.54	1338346.47
227	27287332	339897.66	1338335.18
228	2728733201	340081.46	1338314.76
229	27286980	340781.2	1338237.06
230	27286900	340967.16	1338216.26
231	27286829	341100.77	1338206.24
232	27286809	341144.71	1338200.65
233	27286781	341193.78	1338198.38
234	27286822	341117.66	1338406.86
235	27286831	341100.09	1338491.79
236	27286833	341096.77	1338632.49
237	27286846	341073.02	1338764.94
238	27286844	341078.82	1338822.49
239	27286826	341111.59	1338871.26
240	27286780	341196.81	1338917.72
241	27286760	341244.29	1338923.95
242	27286744	341284.76	1338911.62
243	27286732	341311.4	1338875.72
244	27286721	341327.61	1338817.92
245	27286705	341363.13	1338815.81
246	27286674	341407.6	1338852.58
247	27286609	341490.33	1338834.68
248	27286539	341600.31	1338830.01
249	27286487	341687.87	1338860.35
250	27286436	341771.65	1338927.16
251	27286380	341848.45	1338977.11
252	27286348	341902.74	1338986.65

253	27286320	341963.63	1338982.56
254	27286290	342033.53	1339022.42
255	27286264	342073.76	1339058.39
256	27286243	342115.23	1339125.69
257	27286245	342111.02	1339195.22
258	27286256	342082.15	1339324.35
259	27286270	342066.08	1339398.58
260	27286278	342051.93	1339463.17
261	27286288	342038.29	1339508.26
262	27286291	342032.93	1339593.04
263	27286293	342028.94	1339760.81
264	27286316	341965.65	1339821.04
265	27286422	341790.23	1340055.73
266	27286471	341720.44	1340131.3
267	27286513	341642.89	1340249.34
268	27286537	341605.11	1340317.66
269	27286549	341581.28	1340411.18
270	27286558	341570.85	1340496.04
271	27286544	341591.84	1340538.08
272	27286543	341592.18	1340558.4
273	27286554	341574.02	1340585.78
274	27293873	341566.9	1340605.74
275	27293874	341558.71	1340631.74
276	27293874001	341550.56	1340659.37
277	27293874002	341533.58	1340675.04
278	27293874003	341506.86	1340691.18
279	27293874004	341469.58	1340688.4
280	27293874005	341433.96	1340687.29
281	27293874006	341387.76	1340667.81
282	27293874007	341333.78	1340627.74
283	27293874008	341290.37	1340604.36
284	27293874009	341244.73	1340580.99
285	27293874010	341209.11	1340567.07
286	27293874011	341155.13	1340549.26
287	27293874012	341117.28	1340546.48
288	27293874013	341095.02	1340553.71
289	27293874014	341072.76	1340576.53
290	27293874015	341074.97	1340614.39
291	27293874016	341070.52	1340645
292	27293874017	341046.03	1340695.65
293	27293874018	341049.93	1340757.98
294	27293874019	341050.91	1340817.03
295	27293874020	341060.53	1340874.77

296	27293874021	341054.61	1340895.49
297	27293874022	341036.84	1340918.44
298	27293874023	341011.68	1340922.14
299	27293916	340977.2	1340884.7
300	27293921	340941.39	1340841.65
301	27293928	340895.58	1340782.19
302	27293931	340857.54	1340731.93
303	27293935	340835.19	1340710.24
304	27293943	340762.91	1340942.55
305	27293949	340704.49	1341143.31
306	27293952	340655.84	1341270.24
307	27293957	340590.2	1341392.34
308	27293963	340532.9	1341456.71
309	27293967	340492.11	1341496.28
310	27293972	340449.12	1341504.54
311	27293973	340435.89	1341490.51
312	27295070	340435.34	1341489.92
313	27293974	340428.12	1341476.41
314	27295071	340427.49	1341475.22
315	27293975	340418.82	1341472.47
316	27295072	340417.29	1341471.98
317	27293977	340405.09	1341475.57
318	27295073	340402.14	1341476.44
319	27293980	340402.01	1341484.02
320	27293981	340401.81	1341495.86
321	27295074	340401.71	1341501.86
322	27293979	340402.87	1341509.72
323	27293978	340404.57	1341521.3
324	27293983	340399.05	1341529.12
325	27293985	340393.98	1341536.31
326	27295075	340388.87	1341543.55
327	27293990	340387.75	1341545.68
328	27293991	340384.23	1341552.4
329	27293996	340379.03	1341562.33
330	27293995	340379.69	1341572.59
331	27295076	340380.17	1341580.1
332	27293994	340382.53	1341582.4
333	27293987	340391.34	1341590.95
334	27295077	340392.2	1341591.78
335	27293986	340393.49	1341603.34
336	27293984	340394.19	1341609.54
337	27293988	340388.92	1341613.05
338	27293992	340384.12	1341616.24

339	27295078	340382.48	1341617.34
340	27293998	340377.01	1341615.42
341	27294000	340372.11	1341613.69
342	27294002	340365.37	1341611.32
343	27294003	340360.59	1341616.54
344	27294006	340354.06	1341622.13
345	27294007	340346.78	1341628.36
346	27295080	340342.13	1341632.34
347	27294012	340335.95	1341639.36
348	27294013	340329.26	1341646.97
349	27295081	340325.52	1341651.22
350	27294015	340322.96	1341662.86
351	27295082	340321.59	1341669.06
352	27294016	340321.27	1341680
353	27295083	340321.05	1341687.7
354	27294014	340327.53	1341696.56
355	27295084	340335.76	1341707.81
356	27294009	340342.48	1341711.6
357	27294008	340345.13	1341711.91
358	27293982	340399.26	1341711.95
359	27293969	340478.98	1341697.83
360	27295085	340482.75	1341697.16
361	27295086	340526.65	1341692.28
362	27293964	340528.74	1341692.31
363	27295087	340555.41	1341692.7
364	27293961	340557.98	1341691.49
365	27293958	340581.43	1341680.45
366	27293956	340612.96	1341636.36
367	27295088	340614.49	1341634.22
368	27293953	340641.1	1341606.72
369	27295089	340646.93	1341600.71
370	27293951	340673.08	1341585.97
371	27295090	340676.25	1341584.18
372	27295091	340717.64	1341581.02
373	27293947	340720.11	1341581.16
374	27293942	340765.05	1341583.71
375	27295092	340845.93	1341564.72
376	27293933	340848.19	1341563.84
377	27293927	340900.56	1341543.58
378	27295093	340927.57	1341540.64
379	27293923	340929.72	1341540.52
380	27293918	340970.67	1341538.3
381	27295094	340982.72	1341550.83

382	27293914	340985.44	1341555.14
383	27295248	340992.2	1341565.82
384	27293911	340991.43	1341613.21
385	27286892	340990.98	1341641.34
386	27293912	340991.15	1341642.05
387	27293913	340991.08	1341647.27
388	27293917	340974.74	1341676.47
389	27295095	340964.79	1341694.24
390	27293919	340961.64	1341700
391	27293922	340940.98	1341737.79
392	27293925	340911.75	1341760.25
393	27293929	340873.07	1341773.53
394	27293930	340861.41	1341769.35
395	27295096	340859.45	1341768.65
396	27293934	340841.36	1341748.59
397	27293936	340828.74	1341723.51
398	27295097	340828.24	1341722.53
399	27293938	340810.81	1341691.44
400	27293939	340792.07	1341683.25
401	27293941	340777.83	1341685.46
402	27293944	340755.8	1341688.87
403	27293945	340730.65	1341705.27
404	27293948	340710.61	1341718.34
405	27293954	340631.45	1341789.82
406	27293959	340580.75	1341830.14
407	27295098	340577.18	1341832.98
408	27293962	340535.43	1341845.52
409	27295099	340514.91	1341851.69
410	27293971	340469.43	1341861.82
411	27295100	340466.03	1341862.58
412	27293989	340388.5	1341878.25
413	27295101	340366.56	1341882.69
414	27294010	340340.94	1341885.61
415	27294022	340284.31	1341892.08
416	27295102	340281.3	1341892.42
417	27294034	340227.26	1341896.46
418	27295103	340224.71	1341896.65
419	27294041	340200.28	1341892.44
420	27295104	340197.56	1341891.97
421	27294044	340183.04	1341882.87
422	27294046	340167.65	1341863.19
423	27295105	340161.43	1341855.24
424	27294051	340156.55	1341839.72

425	27294053	340148.23	1341813.24
426	27295106	340144.47	1341801.28
427	27294055	340140.66	1341792.89
428	27295107	340120.77	1341749.12
429	27294057	340119.3	1341747.04
430	27295108	340065.36	1341671.17
431	27294062	340064.27	1341670.03
432	27295109	340043.84	1341648.62
433	27294064	340041.25	1341645.27
434	27295110	340030.88	1341631.87
435	27294066	340027.78	1341631.17
436	27294068	340011.17	1341627.42
437	27295111	340006.26	1341626.31
438	27294072	339987.78	1341621.98
439	27295112	339985.88	1341621.53
440	27294074	339970.05	1341631.62
441	27295113	339964.12	1341635.41
442	27294077	339959.14	1341638.39
443	27294078	339946.55	1341651.93
444	27294082	339925.76	1341683.47
445	27294085	339902.62	1341732.83
446	27294087	339873.02	1341813.95
447	27295114	339872.22	1341816.14
448	27294089	339847.81	1341907.86
449	27294091	339828.98	1342011.91
450	27295115	339828.62	1342013.94
451	27294094	339809.71	1342148.82
452	27294096	339799.94	1342247.86
453	27295116	339799.75	1342249.72
454	27294095	339801.47	1342336.11
455	27294093	339810.16	1342384.64
456	27295117	339810.41	1342386.01
457	27294092	339827.43	1342442.8
458	27295118	339827.88	1342444.3
459	27294084	339905.23	1342629.55
460	27295119	339905.74	1342630.77
461	27295120	339931.85	1342709.3
462	27294081	339932.16	1342709.86
463	27294075	339961.95	1342764.08
464	27294073	339982.79	1342783.87
465	27294071	339995.87	1342788.56
466	27294069	340010.25	1342788.35
467	27294065	340030.47	1342783.82



468	27294063	340057.19	1342763.09
469	27295121	340077.12	1342740.77
470	27294060	340082.79	1342737.7
471	27295122	340096.4	1342730.32
472	27294058	340101.7	1342731.71
473	27294056	340126.98	1342738.34
474	27294054	340148.05	1342759.52
475	27295123	340151.06	1342762.54
476	27294049	340159.84	1342782.95
477	27295124	340163.38	1342791.16
478	27294047	340164.64	1342816.55
479	27294048	340160.22	1342842.28
480	27295125	340159.24	1342847.97
481	27294052	340156.46	1342884.43
482	27294050	340158.48	1342915.91
483	27295126	340158.74	1342919.97
484	27294045	340170.47	1342938.86
485	27295127	340171.77	1342940.96
486	27294043	340188.17	1342957.56
487	27295128	340191.56	1342960.99
488	27294040	340201.7	1342960.84
489	27295129	340214.39	1342960.65
490	27294036	340220.22	1342958.7
491	27295130	340232.89	1342954.45
492	27294032	340236.76	1342950.65
493	27294028	340249.54	1342938.11
494	27294027	340255.95	1342916.84
495	27294025	340263.59	1342881.54
496	27295131	340264.59	1342876.9
497	27295132	340277.56	1342842.83
498	27294024	340279.55	1342839.06
499	27294020	340296.42	1342806.97
500	27295133	340312.18	1342788.1
501	27294019	340315.41	1342784.64
502	27295134	340334.62	1342764.05
503	27294011	340339.31	1342761.61
504	27295135	340354.74	1342753.59
505	27294004	340358.97	1342753.53
506	27295136	340375.88	1342753.28
507	27293997	340377.88	1342754.07
508	27293976	340416.75	1342769.61
509	27293970	340478.39	1342814.43
510	27293966	340503.43	1342834.53

511	27293965	340519.55	1342848.4
512	27295137	340522.96	1342850.19
513	27293960	340560.5	1342869.97
514	27293955	340617.4	1342884.37
515	27295138	340677.59	1342892.79
516	27293950	340683.67	1342892.37
517	27293946	340720.82	1342889.79
518	27293940	340790.83	1342884.93
519	27295139	340801.78	1342884.17
520	27293937	340821.81	1342886.33
521	27295140	340850.07	1342889.38
522	27293932	340856.04	1342890.58
523	27295141	340905.23	1342900.42
524	27293926	340906.87	1342901.1
525	27293920	340946.96	1342917.59
526	27295142	340974.29	1342934.12
527	27293915	340979.5	1342938.07
528	27293908	341005.85	1342958.01
529	27295143	341009.41	1342960.71
530	27293907	341023.18	1342974.9
531	27293905	341036.01	1342984.03
532	27295144	341046.2	1342986.42
533	27293904	341054.11	1342982.88
534	27293899	341069.71	1342975.91
535	27293895	341088.99	1342965.46
536	27293894	341106.45	1342947.41
537	27293892	341121.2	1342918.39
538	27295145	341128.36	1342891.18
539	27293891	341139.06	1342870.2
540	27293890	341142.29	1342863.87
541	27293889	341143.39	1342863.2
542	27293887	341167.77	1342835.44
543	27295146	341170.52	1342832.11
544	27293886	341188.63	1342822.69
545	27295147	341199.03	1342817.29
546	27293883	341210.35	1342815.7
547	27286758	341253.03	1342809.71
548	27286726	341319.29	1342827.36
549	27286693	341387.89	1342883.94
550	27286661	341424.1	1342925.75
551	27286629	341466.57	1343038.62
552	27286610	341490.15	1343134.83
553	27286614	341487.15	1343209.41

554	27286622	341474.83	1343282.44
555	27286648	341435.75	1343374.5
556	27286664	341419.6	1343420.47
557	27286654	341431.16	1343608.34
558	27286645	341442.82	1343699.64
559	27286653	341431.65	1343740.47
560	27286686	341397.32	1343812.12
561	27286694	341386.44	1343883.21
562	27286687	341395.88	1344005.06
563	27286678	341403.57	1344047.28
564	27286671	341412.67	1344153.88
565	27286673	341408.94	1344214.98
566	27286700	341380.24	1344293.56
567	27286711	341347.71	1344351.88
568	27286731	341311.54	1344398.41
569	27286743	341289.64	1344402.26
570	27286762	341243.46	1344377.8
571	27286778	341204.48	1344373.54
572	27286789	341177.71	1344385.97
573	27286804	341150.97	1344400.09
574	27286824	341115.45	1344399.14
575	27286851	341064.19	1344374.79
576	27286879	341010.08	1344374.23
577	27286894	340981.62	1344386.7
578	27286905	340956.79	1344410.95
579	27286917	340931.52	1344414.87
580	27286942	340874.03	1344414.39
581	27286956	340840.57	1344430.35
582	27286966	340815.86	1344459.68
583	27286977	340787.95	1344497.56
584	2728697701	340774.62	1344479.05
585	27286990	340753.07	1344449.14
586	27286992	340752.22	1344410.17
587	27287008	340716.14	1344383.8
588	27287015	340705.59	1344365.38
589	27287011	340710.17	1344343.25
590	27287020	340696.39	1344331.67
591	27287034	340669.73	1344349.18
592	27287041	340656.7	1344371.49
593	27287059	340621.21	1344372.24
594	27287072	340586.56	1344333.98
595	27287083	340546	1344334.83
596	27287089	340523.89	1344328.52

597	27287102	340475.83	1344295.62
598	27287107	340453.53	1344280.84
599	27287113	340438.24	1344277.77
600	27287122	340420.25	1344305.27
601	27287137	340384.21	1344280.6
602	27287141	340364.12	1344289.5
603	27287146	340352.88	1344316.86
604	27287143	340360.15	1344416.72
605	27287150	340336.98	1344439.24
606	27287165	340283.01	1344445.46
607	27287176	340257.67	1344445.99
608	27287184	340234.72	1344478.68
609	27287202	340187.7	1344493.23
610	27287225	340102.98	1344715.38
611	27287239	340070.49	1344775.39
612	27287249	340047.24	1344794.53
613	27287272	340008.33	1344801.37
614	27287280	339986.94	1344806.9
615	27287281	339984.15	1344837.43
616	27287297	339961.89	1344910.68
617	27287316	339926.9	1344936.73
618	27287361	339802.98	1344953.4
619	27287373	339762.23	1344943.98
620	27287403	339634.27	1344881.97
621	27287414	339597.03	1344879.26
622	27287427	339553.36	1344893.61
623	27287441	339520.19	1344926.4
624	27287443	339510.76	1344963.84
625	27287439	339523.73	1345022.89
626	27287423	339564.09	1345100.06
627	27287424	339563.05	1345133.96
628	27287434	339535.47	1345193.74
629	27287445	339502.1	1345304.45
630	27287459	339471.82	1345399.86
631	27287460	339466.13	1345455.86
632	27287456	339479.69	1345545.39
633	27287462	339461.3	1345555.89
634	27287471	339416.06	1345577.04
635	27287502	339272.67	1345591.53
636	2728770404	338885.32	1345614.12
637	2728770403	338878.86	1345607.71
638	2728770402	338865.09	1345606.56
639	2728770401	338850.5	1345615.9

640	27287704	338587.21	1345632.9
641	27287822	338177.04	1345662.45
642	27295255	338108.07	1345635.7
643	27287883	337972.69	1345583.2
644	27287911	337841.54	1345531.41
645	27288004	337475.4	1345389.07
646	27288106	337151.59	1345339.12
647	2729420001	336803.3	1345327.79
648	27294200	336618.84	1345321.79
649	2729420701	336373.82	1345312.76
650	27294207	336354.12	1345313.46
651	2729424203	336242.41	1345353.15
652	2729424202	335745.96	1345530.69
653	2729424201	335517.33	1345613.18
654	27294242	335206.62	1345725.94
655	2729425801	335033.48	1345785.98
656	27294258	334633.18	1345927.64
657	27294260	334537.97	1345955.45
658	2729426501	334380.45	1345600.04
659	27294265	334237.81	1345280.02
660	27294266	334146.15	1345084.61
661	2728921602	334090.96	1344952.66
662	2728921601	333521.94	1343706.19
663	27289216	333473.25	1343605.86
664	27289251	333364.84	1343354.79
665	27289357	332984.58	1342536.18
666	68290	332945.24	1342469.16
667	27289446	332780.38	1342088.66
668	68289	332719.13	1341947.28
669	68288	332439.89	1341329.67
670	68287	332249.71	1340908.94
671	6828502	332192.36	1340785.82
672	6828501	332179.71	1340757.82
673	68285	332029.69	1340425.8
674	68284	332031.53	1340342.39
675	68283	332036.9	1339804.95
676	68282	332042.95	1339414.13
677	68281	332047.93	1338836.4
678	68280	332013.72	1338203.86
679	68279	332054.35	1337910.58
680	6827801	332054.67	1337902.89
681	68278	332069.31	1337552.26
682	68277	332083.3	1337406.05

683	27289561	332375.23	1337328.37
684	27289374	332939.85	1337178.1
685	27289328	333093.98	1337115.56
686	27289305	333187.34	1337061.19
687	27289264	333309.15	1336990.27
688	27289197	333510.45	1336854
689	27289158	333631.57	1336740.42
690	27289132	333732.11	1336609.81
691	27289108	333801.76	1336488.34
692	27289057	333994.69	1335975.81
693	2728904001	334000.08	1335961.47
694	27289040	334055.43	1335814.46
695	27288994	334240.34	1335328.44
696	27294263	334327.69	1335106.19
697	27288921	334472.53	1335121.68
698	27288894	334545.78	1335128.56
699	27288863	334618.3	1335122.23
700	27288817	334753.33	1335116.52
701	27288804	334805.08	1335042.4
702	27288757	334944.87	1334844.45
703	2728870402	335008.29	1334758.17
704	2728870401	335079.62	1334814.77
705	27288704	335103.9	1334784.33
706	27288696	335134.22	1334746.9
707	27288688	335164.48	1334699.29
708	27288707	335094.7	1334648.81
709	27288677	335199.04	1334505.93
710	27288617	335403.8	1334194.57
711	27288606	335439.97	1334141.52
712	2728867209	335381.78	1334091.51
713	2728867208	335363.68	1334076.07
714	2728867207	335342.36	1334053.97
715	2728867206	335326.43	1334033.38
716	2728867205	335289.4	1333987
717	2728867204	335276.47	1333972.41
718	2728867203	335268.18	1333965.79
719	2728867202	335255.16	1333960.28
720	2728867201	335213.36	1333992.36
721	27288672	335207.27	1333990.41
722	27288717	335064.64	1333936.01
723	27288759	334944.06	1334089.12
724	27288763	334938.34	1334096.37
725	27288770	334922.14	1334080.27

726	2728891501	334844.3	1333932.64
727	27288915	334485.43	1333252.08
728	27288908	334508.15	1333062.17
729	27288920	334476.94	1332931.83
730	27288934	334448.97	1332774.37
731	27288938	334431.86	1332743.95
732	27294239011	334275.5	1332612.74
733	27294239010	334297.89	1332581.24
734	27294239009	334348.81	1332500.13
735	27294239008	334367.75	1332449.62
736	27294239007	334371.03	1332448.73
737	27294239006	334780.29	1332352.48
738	27294239005	334998.19	1332317.24
739	27294239004	334987.9	1332384.84
740	27294239003	335005.52	1332412.81
741	27294239002	335166.12	1332384.84
742	27294239001	335344.88	1332394.05
743	27294239	335361.55	1332174.84
744	27294238	335368.13	1332076.46
745	27294237	335374.56	1332014.52
746	2729422805	335380.59	1331978.68
747	2729422804	335393.03	1331898.35
748	2729422803	335488.34	1331885.43
749	2729422802	335545.33	1331857.46
750	2729422801	335556.92	1331808.98
751	27294228	335558.81	1331619.25
752	27294227	335566.03	1331554.75
753	27294226	335576.15	1331464.79
754	27295194024	335614.88	1330968.59
755	27295194023	335629.72	1330815.86
756	27295194022	335642.3	1330767.64
757	27295194021	335665.8	1330693.54
758	27295194020	335718.07	1330635.17
759	27295194019	335805.38	1330589.28
760	27295194018	336015.72	1330545.76
761	27295194017	336062.08	1330531.32
762	27295194016	336107.93	1330382.06
763	27295194015	336146.27	1330338.54
764	27295194014	336767.04	1330383.76
765	27295194013	336803.46	1330371.56
766	27295194012	336833.98	1330305.94
767	27295194011	336841.83	1330189.53
768	27295194010	336773.47	1330094.46

769	27295194009	336650.47	1330006.83
770	27295194008	336605.77	1329903.26
771	27295194007	336567.3	1329884.75
772	27295194006	336549.37	1329850.03
773	27295194005	336748.14	1329780.22
774	27295194004	336829.4	1329733.29
775	27295194003	336959.33	1329644.78
776	27295194002	337141.98	1329495.24
777	27295194001	337302.47	1329390.7
778	27295194	337391.71	1329338.24
779	27294169	337393.84	1329336.77
780	27294160	337563.13	1329220.1
781	27294159	337621.42	1329181.54
782	27295193	337649.77	1329164.82
783	27294157	337652.39	1329161.96
784	27295192	337667.92	1329144.94
785	27294156	337670.91	1329142.35
786	27294155	337682.01	1329132.76
787	27295191	337923.14	1329033.45
788	27294151	337925.76	1329033.14
789	27295190	337986.35	1329026.14
790	27294149	337989.12	1329025.66
791	27295189	338099.98	1329006.72
792	27294147	338103.54	1329005.92
793	27294144	338288.95	1328964.51
794	27287792	338296.98	1328974.46
795	27287705	338586.53	1328811.38
796	27294130	338582.32	1328803.76
797	27294126	338988.79	1328587.37
798	27294125	338998.48	1328543.1
799	2728758705	338999.43	1328499.62
800	2728758704	338999.15	1328495.62
801	2728758703	338985.87	1328306.62
802	2728758702	338974.86	1328200.39
803	2728758701	338972.43	1328177.31
804	27287587	338971.92	1328172.48
805	27287590	338966.83	1328133.61
806	27287595	338950.84	1327947.52
807	27295181	338917.42	1327489.11
808	2728620	338857.03	1326660.59
809	27287594	338950.93	1326589.9
810	27287567	339016.75	1326510.5
811	27287558	339039.61	1326474.41



812	27287589	338967.95	1326443.76
813	27287599	338924.81	1326404.03
814	27287604	338905.44	1326368.85
815	27287606	338897.96	1326336.81
816	27287623	338851.64	1326305.62
817	27287627	338839.8	1326229.61
818	27287643	338763.88	1326083.8
819	27287652	338731.75	1326033.62
820	27295182	338593.84	1325939.87
821	27287730	338500.73	1325898.23
822	27287739	338473.03	1325870.04
823	27287738	338475.88	1325847.94
824	27287726	338513.65	1325803.02
825	27287725	338514.68	1325775.87
826	27287734	338483.77	1325754.54
827	27287742	338460.77	1325710.99
828	27287753	338432.86	1325674.34
829	27287764	338394.12	1325678.61
830	27287779	338346.57	1325667.82
831	27287798	338268.53	1325583.15
832	27287813	338214.27	1325574.21
833	27287838	338139.39	1325515.74
834	27287849	338104.67	1325406.36
835	27287855	338078.74	1325381.52
836	27287873	338019.94	1325394.72
837	27287882	337973.43	1325356.79
838	27287886	337965.66	1325314.6
839	27287898	337897.44	1325287.33
840	27287905	337864.68	1325259.26
841	27287902	337871.92	1325138.75
842	27287906	337854.14	1325101.87
843	27287931	337757.61	1325021.01
844	27287947	337713.82	1324955.9
845	27287954	337696.85	1324846.96
846	27287979	337587.1	1324778.26
847	27287998	337502.21	1324759.85
848	27295183	337449.84	1324670.31
849	27288010	337449.37	1324669.52
850	27288043	337358.38	1324537.68
851	27288057	337308.32	1324493.06
852	27294174	337238.05	1324316.02
853	2729516706	337317.63	1324286.9
854	2729516705	337336.43	1324218.69

855	2729516704	337477.39	1323956.1
856	2729516703	337621.54	1323763.29
857	2729516702	337690.97	1323645.66
858	2729516701	337756.43	1323568.37
859	27295167	337792.27	1323546.44
860	27294153	337793.94	1323544.72
861	27295166	337878.79	1323457.18
862	27294150	337957.46	1323387.75
863	27287868	338034.33	1323498.56
864	27287786	338324.35	1323619.1
865	27287714	338563.29	1323722.15
866	27287544	339081.01	1323934.98
867	27287453	339489.01	1324115.55
868	2729388505	340382.86	1324485.8
869	2729388504	340692.2	1324620.59
870	2729388503	340697.68	1324622.98
871	2729388502	340717.21	1324631.69
872	2729388501	340986.82	1324751.89
873	27293885	341191.53	1324850.53
874	2728659701	341450.79	1324976.19
875	27286597	341509.41	1324999.65
876	27286621	341475.66	1325239.05
877	27286642	341445.16	1325469.92
878	27286682	341403.58	1325749.46
879	27286682	341400.45	1325770.47
880	2729506203	341417.05	1325780.61
881	2729506202	341767.54	1325946.5
882	2729506201	342168.73	1326135.51
883	27295062	342674.68	1326386.57
884	2728567701	342773.09	1326434.96
885	27285677	343263.56	1326676.13
886	27285710	343196.61	1327106.46
887	27295061	343140.28	1327489.11
888	27295761	343078.2	1327910.85
889	27293866010	343075.85	1327925.32
890	27293866009	343072.31	1327947.18
891	27293866008	343438.9	1327993.33
892	27293866007	343826.3	1328037.65
893	27293866006	343847.84	1328039.23
894	27293866005	343956.2	1328026.43
895	27293866004	343963.27	1328026.18
896	27293866003	343967.91	1328028.9
897	27293866002	343971.15	1328033.38

898	27293866001	344004.8	1328028.21
899	27293866	344317.21	1328072.91
900	27293865	344957.46	1328140.09
901	27293863	345470.19	1328198.24
902	27293862	345568.7	1328233.77
903	2729385603	345773.2	1328159.79
904	2729385602	345783.45	1328177.61
905	2729385601	345830.01	1328159.29
906	27293856	345896.77	1328134.34



**Перечень координат характерных точек границ Новокалитвенского  
сельского поселения Россошанского муниципального района  
Воронежской области**

№ п/п	Номер характерной точки границ	Координаты	
		X	Y
1	27287523	339177.27	1350541.35
2	27287520	339189.12	1350560.82
3	27287518	339202.87	1350718.35
4	27287513	339221.55	1350792.88
5	27287504	339253.72	1350860.62
6	2728750401	339427.87	1351068.87
7	2728750402	339430.95	1351070.68
8	2728750403	339411.68	1351091.97
9	27294113	339315.57	1351177.99
10	2729411301	339321.56	1351237.77
11	27294112	339383.17	1351852.24
12	27294108	339457.96	1352445.84
13	27294109	339458.24	1352712.33
14	2729410901	339458.35	1352818.23
15	2729410902	339458.59	1353057.12
16	27294110	339458.71	1353162.46
17	2729411001	339458.76	1353214.61
18	2729411002	339458.97	1353414.15
19	27294107	339459.02	1353466.79
20	27294111	339395.75	1353483.32
21	2729411101	339408.68	1353568.48
22	2729411102	339437.78	1353760.07
23	27294105	339545.72	1354470.72
24	2729410501	339581.72	1354466.13
25	2729410502	339584.87	1354465.73
26	27287405	339626.17	1354460.47
27	27287387	339720.3	1354425.23
28	27287384	339730.01	1354506.47
29	27287333	339897.63	1354522.74
30	27287206	339977.64	1354505.41
31	2728720601	340003.5	1354499.81
32	2728720602	340182.38	1354461.07
33	2728720603	340196.95	1354456.14
34	2728720604	340202.43	1354484.85
35	2728720605	340228.65	1354570.66
36	27287191	340239.09	1354638.34
37	2728719101	340235.24	1354653.6

38	27287215	340139.67	1354814.3
39	27287223	340108.1	1354850.34
40	27287238	340072.9	1354869.49
41	27287304	339946.23	1354878.06
42	27294079	339942.45	1354901.02
43	27294080	339935.67	1355851.87
44	27294103	339591.53	1356054.77
45	27294101	339619.84	1356199.72
46	27294099	339734.45	1356259.71
47	27294098	339764.82	1356455.41
48	27294090	339843.84	1356456.98
49	2729409001	339902.95	1356538.94
50	27294061	340070.08	1356770.65
51	27294017	340318.7	1356904.57
52	2729401701	340299.84	1357163.15
53	27294021	340287.15	1357337.17
54	27294026	340262.2	1357733.72
55	27294029	340237.87	1358203.57
56	27294030	340237.43	1358212.02
57	27294031	340236.79	1358224.32
58	27294037	340203.85	1358870.45
59	2729403701	340203.38	1358925.85
60	27294038	340203.3	1358935.97
61	2729403801	340202.8	1358997.4
62	27294039	340202.81	1358998
63	66135072	340114.41	1359061.92
64	66135071	340011.24	1359112.15
65	66135070	339888.97	1359157.69
66	66135069	339681.59	1359197.65
67	66135068	339588.53	1359196.2
68	66135067	339497.75	1359179.7
69	66135066	339292.72	1359091.1
70	66135065	339060.77	1358916.93
71	66135064	338974.67	1358881.85
72	66135063	338922.86	1358893.73
73	66135062	338819.36	1359015.47
74	66135060	338760.15	1359424.04
75	66135059	338788.89	1359557.6
76	66135058	338816.97	1359622.64
77	66135057	338988.82	1359851.33
78	66135056	339085.46	1360039.77
79	66135055	339224.6	1360405.53
80	66135054	339266.41	1360543.86

81	06007864	339286.38	1360718.86
82	66135053	339298.03	1360820.9
83	66135052	339301.19	1360920.37
84	66135051	339277.64	1361188.82
85	66135050	339211.27	1361497
86	66135049	339162.24	1361856.89
87	66135048	339052.69	1362455.85
88	6613504701	339000.89	1362752.45
89	66135047	338998.82	1362764.31
90	6613504601	338951.19	1363013.72
91	66135046	338944.77	1363047.31
92	66135045	338931.52	1363134.09
93	66135044	338806.4	1363404.17
94	6613504301	338638.67	1363587.09
95	66135043	338620.94	1363606.44
96	66135042	338576.64	1363642.34
97	6613504101	338521.93	1363671.34
98	66135041	338421.76	1363724.46
99	66135040	338375.44	1363759.4
100	66135039	338335	1363812.23
101	66135038	338294.31	1363903.07
102	66135037	338253.67	1364071.42
103	66135036	338245.3	1364177.12
104	66135035	338258.61	1364391.39
105	66135034	338238.84	1364627.86
106	66135033	338240.25	1364797.86
107	66135032	338270.15	1365165.36
108	66135031	338297.56	1365285.33
109	66135030	338386.81	1365620.62
110	66135029	338436.83	1365745.15
111	66135028	338467.38	1365872.06
112	66135027	338481.53	1365954.3
113	6613502601	338576.59	1366206.26
114	66135026	338616.12	1366311.04
115	6613502501	338658.32	1366426.86
116	66135025	338729.21	1366621.44
117	66135024	338843.06	1366983.85
118	66135023	338914.27	1367263.53
119	6613502203	338916.65	1367282.86
120	6613502202	338941.96	1367488.66
121	6613502201	338966.44	1367687.74
122	66135022	338966.91	1367691.67
123	66135021	338899.08	1367743.18

124	6613502001	338886.25	1367744.29
125	66135020	338861.36	1367747.03
126	66135019	338863.61	1367799
127	66135018	338824.26	1367803.21
128	66135017	338799.39	1367829.81
129	66135016	338762.06	1367834.44
130	66135015	338751.93	1367866.41
131	66135014	338704.81	1367852.94
132	6613501301	338667.97	1367874.11
133	66135013	338665.25	1367875.68
134	6613501201	338612.61	1367878.29
135	66135012	338584.35	1367879.7
136	66135011	338524.69	1367842.75
137	66135010	338461.7	1367832.98
138	66135009	338413.51	1367852.59
139	66135008	338365.18	1367846.17
140	66135007	338327.02	1367866.36
141	66135006	338280.87	1367863.86
142	66135005	338196.47	1367914.08
143	66135004	338099.07	1368102.99
144	66135003	337880.68	1368156.53
145	66135002	337797.83	1368104.07
146	66135001	337694.77	1368116.56
147	66135	337460.4	1368125.25
148	66134	337438.07	1367979.27
149	66133	337251.25	1367897.97
150	66132	337157.11	1367893.86
151	66131	336953.32	1367843.08
152	66130	336941.87	1367750.48
153	66129	336838.53	1367688.12
154	66128	336687.29	1367699.65
155	66127	336587.88	1367763.63
156	6612601	336577.68	1367771.93
157	66126	336358.3	1367951.23
158	66125	336244.07	1368249.01
159	66124	336182.59	1368610.96
160	66123	336137.36	1368790.31
161	66122	336258.76	1368999.84
162	66121	335529.51	1369014.52
163	66120	334887.12	1369045.14
164	66119	334845.89	1368749.81
165	6611801	334847.03	1368725.38
166	66118	334871.14	1368293.99



167	66117	334852.11	1368028.09
168	6611601	334819.42	1368072.66
169	66116	334700.37	1368234.95
170	66115	334449.53	1368502.4
171	6611402	334273.26	1368694.57
172	6611401	334146.2	1368833.11
173	66114	334111.04	1368871.44
174	6611301	334001.66	1369017.79
175	66113	333826.63	1369251.98
176	66112	333483.07	1369629.94
177	6611102	333354.19	1369784.47
178	6611101	333142.26	1370038.96
179	66111	333141.79	1370039.53
180	66110	332836.37	1370424.72
181	66109	332581.18	1370821.41
182	6610801	332573.35	1370833.86
183	66108	332397.93	1371112.64
184	66107	332036.21	1371483.95
185	66106	331836.89	1371747.98
186	66105	331663.85	1371974.5
187	6610401	331550.63	1372132.23
188	66104	331486.54	1372221.51
189	66103	331189.59	1372617.81
190	66102	330913.14	1373033.09
191	66101	330639.16	1373447.31
192	6600002	330332.53	1373917
193	6600001	330325.01	1373906.84
194	66000	330318.07	1373897.46
195	0303805	330316.8	1373895.78
196	0303804	330173.73	1373706.34
197	0303803	330066.23	1373563.82
198	0303802	329994.98	1373469.35
199	67015	329884.43	1373322.78
200	0303801	329835.34	1373286.31
201	0303800	329455.11	1373003.83
202	67014	329393.48	1372958.04
203	0303799	329333.62	1372910.35
204	0303798	329328.31	1372906.13
205	0303797	329318.62	1372898.4
206	67013	329213.17	1372814.38
207	0303796	329205.41	1372808.85
208	67012	329039.31	1372690.5
209	0303795	329004.45	1372664.21

210	0303794	328881.99	1372571.87
211	0303793	328870.48	1372563.17
212	0303792	328653.64	1372399.66
213	67011	328418.7	1372222.47
214	6701001	328393.59	1372204.18
215	67010	328187.69	1372054.12
216	67009	327937.87	1371870.68
217	0303791	327833.46	1371789.3
218	67008	327764.07	1371735.21
219	67007	327599.95	1371693.27
220	6700602	327434.31	1371651.86
221	6700601	327353.03	1371631.53
222	67006	326873.52	1371511.62
223	030379002	326754.3	1371482.33
224	030379001	326739.63	1371478.72
225	0303790	326146.74	1371333.2
226	0303789	326138.99	1371331.3
227	0303788	326132.79	1371329.78
228	0303787	325916.28	1371276.6
229	0303786	325905.67	1371273.87
230	0303785	325881.21	1371267.87
231	030378401	325873.6	1371265.99
232	0303784	325802.53	1371248.55
233	6700501	325718.45	1371228.02
234	67005	325670.85	1371216.34
235	0303783	325505.69	1371297.19
236	0303782	325414.77	1371341.68
237	0303781	324768.28	1371658.14
238	0303780	324524.49	1371777.03
239	67004	324156.53	1371957.11
240	67003	323781.91	1372138.13
241	6700201	323671.87	1372192.07
242	67002	323662.75	1372196.54
243	0302020	323658.91	1372198.42
244	0312958	323416.06	1372317.58
245	67001	323054.37	1372495.04
246	6799903	322640.57	1372532.68
247	6799902	322638.85	1372533
248	6799901	322598.53	1372536.96
249	67999	322503.29	1372545.64
250	12124043	322464.69	1372554.34
251	1212404701	322396.43	1372310.87
252	12124047	322295.57	1371950.5

253	1212404901	322287.9	1371923.31
254	12124049	322117.26	1371318.52
255	12124045	322383.54	1371223.1
256	12124032	322894.16	1371102.3
257	1212402101	323269.72	1371010.86
258	12124021	323298.13	1371003.94
259	12124016	323435.13	1370825.64
260	12124013	323528.31	1370614.93
261	12124007	323720	1370584.04
262	12124011	323630.56	1370259.71
263	1212400601	323679.21	1370038.85
264	12124006	323755.27	1369992.39
265	12124005	323771.51	1369700.87
266	12124008	323708.32	1369597.77
267	12124012	323627.02	1369592.57
268	12124014	323495.61	1369470.13
269	1212401401	323475.76	1369425.37
270	12124015	323446.08	1369358.48
271	12124025	323172.69	1368936.47
272	12124023	323194.48	1368552.16
273	1212404101	322663.77	1367877.99
274	12124041	322637.82	1367845.03
275	12124020	323303.16	1367134.18
276	1212402601	323242.05	1366999.78
277	12124026	323156.14	1366824.13
278	12124028	323030.76	1366533.64
279	12124036	322801.81	1366029.91
280	12124040	322641.76	1365671.94
281	1212404201	322548.92	1365465.73
282	12124042	322488.94	1365332.52
283	12124046	322377.56	1365087.53
284	12124039	322671.22	1364953.11
285	12124031	322942.18	1364829.13
286	1212400305	323088.55	1364761.41
287	1212400304	323225.81	1364697.91
288	1212400303	323274.4	1364676.11
289	1212400302	323528.13	1364558.95
290	1212400301	323934.01	1364373.77
291	12124003	324134.64	1364272.77
292	12124004	323938.32	1363849.77
293	1212401702	323693.2	1363336.23
294	1212401701	323659.69	1363266.03
295	12124017	323427.5	1362739.51

296	12124019	323345.6	1362604.55
297	1212403002	323119.98	1362214.76
298	1212403001	323110.53	1362198.44
299	12124030	322970.42	1361956.39
300	12124037	322795.5	1361946.76
301	12124034	322854.32	1361739.49
302	12124035	322810.84	1361455.96
303	12124038	322747.62	1361370.75
304	12124029	322993.28	1360646.76
305	12124027	323042.89	1360471.29
306	12124033	322890.7	1359592.25
307	12124048	322269.24	1359143.29
308	27291845	322157.51	1359159.37
309	27294394	321807.85	1359209.7
310	27294391	321950.6	1359141.25
311	27294390	321968.22	1358933.64
312	27294392	321941.85	1358850.5
313	2729439201	321978.75	1358801.38
314	2729439202	321995.93	1358791.59
315	2729439203	322019.43	1358776.65
316	2729439204	322056.99	1358748.31
317	2729439205	322106.57	1358713.53
318	2729439206	322192.73	1358667.4
319	2729439207	322297.69	1358630.89
320	27291802	322393.61	1358560.29
321	2729180201	322633.72	1358415.41
322	2729180202	322661.42	1358395.26
323	2729180203	322702.15	1358354.33
324	2729180204	322724.15	1358343.59
325	2729180205	322794.64	1358297.23
326	2729180206	322857.31	1358256.73
327	2729180207	322907.7	1358224.36
328	2729180208	322950.83	1358195.6
329	2729180209	322989.25	1358180.41
330	27291687	323212.7	1358024.6
331	27291669	323375.69	1357904.11
332	27291641	323569.4	1357796.54
333	27291635	323637.43	1357930.83
334	27291632	323665.51	1357977.74
335	27291626	323694.52	1358067.04
336	27291620	323720.86	1358112.29
337	27291611	323764.11	1358157.19
338	27261604	323794.73	1358243.06

339	27291583	323887.48	1358387.01
340	27291566	323983.05	1358505.45
341	27291565	323990.97	1358557.87
342	27291551	324054.49	1358602.34
343	27291535	324143.77	1358588.58
344	27291526	324199.75	1358597.58
345	27291511	324267.05	1358660.63
346	27291495	324305.16	1358702.24
347	2729149501	324419.56	1358687.99
348	27291438	324485.52	1358679.78
349	2729143801	324560.84	1358668.83
350	27291350	324758.47	1358640.1
351	2729135001	324821.67	1358627.11
352	2729135002	324867.37	1358617.72
353	27291106	325448.37	1358498.33
354	2729110601	325552.2	1358439.06
355	27291025	325652.02	1358382.07
356	27290963	325816.97	1358273.41
357	27290884	326102.06	1358170.7
358	27290796	326351.74	1358086.34
359	2729079601	326453.39	1358044.3
360	27290768	326465.85	1358039.15
361	27290697	326870.8	1357887
362	27290641	327317.59	1357579.09
363	27290639	327339.13	1357564.01
364	27290636	327354.18	1357551.92
365	27290633	327372.61	1357539.78
366	2729063301	327385.43	1357527.22
367	27290613	327506.05	1357408.95
368	27290606	327579.47	1357338.35
369	27290543	327996.41	1357043.95
370	27290519	328159.14	1356712.61
371	27290414	328716.89	1356329.66
372	2729041401	329047.35	1356099.03
373	27290292	329411.86	1355844.64
374	27290163	330045.03	1355413.09
375	2729016301	330459.27	1355136.95
376	27290040	330539.26	1355083.63
377	27290159	330066.23	1354880.39
378	27290299	329367.88	1354649.95
379	27290332	329147.02	1354578.62
380	2729033201	329271.95	1354297.94
381	2729033202	329320.11	1354191.68

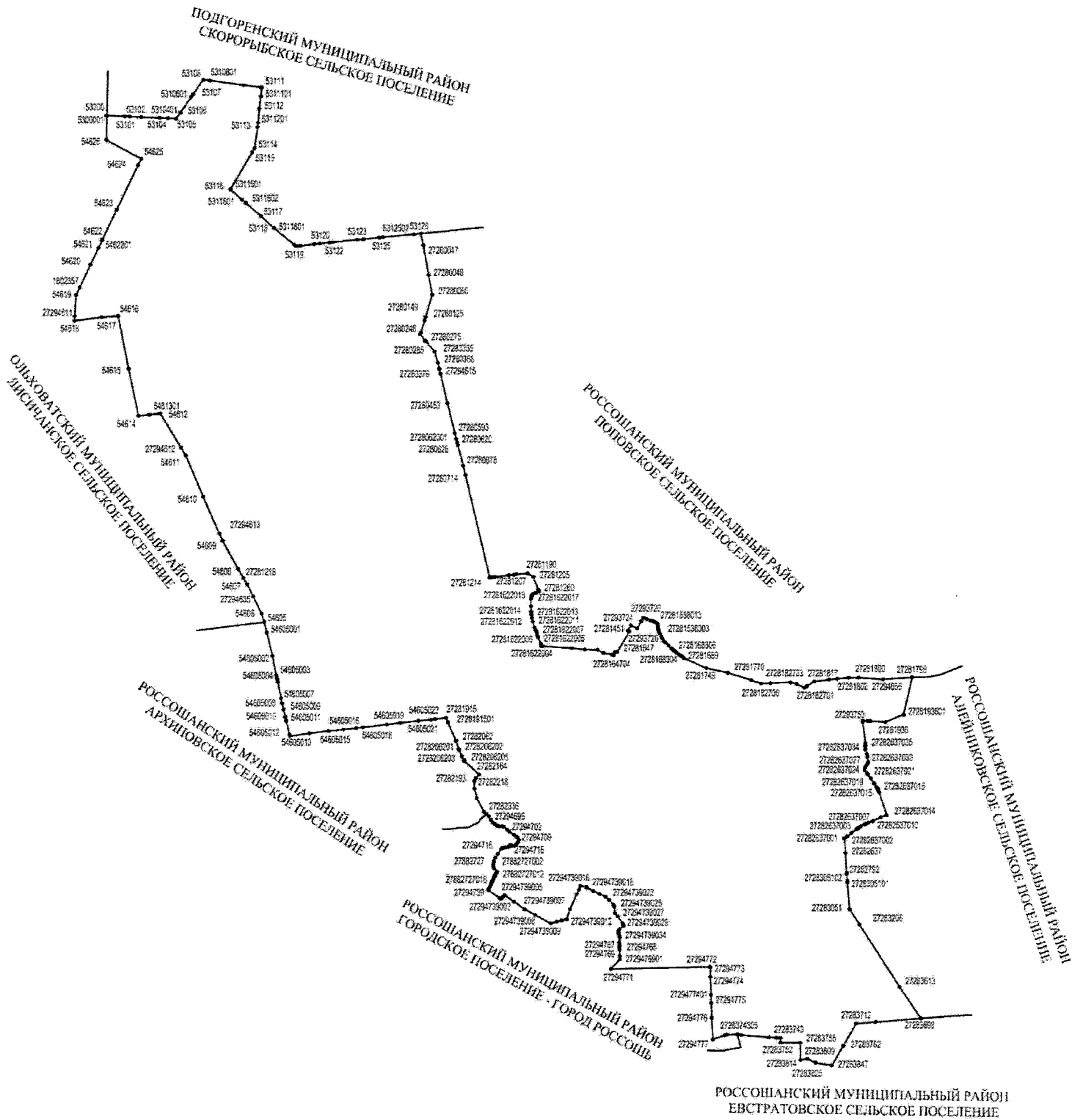
382	27290304	329324.03	1354180.94
383	27290296	329385.22	1354083.4
384	27290263	329574.07	1353804.23
385	27290232	329737.93	1353552.57
386	27294362	330235.83	1352798.38
387	27294361	330282.88	1352603.78
388	27294360	330309.35	1352467.18
389	27294357	330521.1	1351538.68
390	27294350	330625.82	1351584.83
391	2729435001	330829.98	1351514.05
392	27294344	331352.6	1351230.12
393	27294343	331452.63	1351177.06
394	27294342	331468.74	1351184.82
395	27294341	331488.54	1351206.59
396	27294463	331490.27	1351208.22
397	27294340	331518.6	1351234.9
398	27294339	331531.72	1351260.97
399	27294338	331558.31	1351284.28
400	27294337	331586.4	1351336.05
401	27294336	331614.34	1351349.52
402	27294335	331627.32	1351367.12
403	27294334	331684.3	1351389.12
404	27294332	331706.53	1351404.04
405	27294331	331721.35	1351430.92
406	27294330	331768.54	1351423.42
407	27294329	331799.33	1351424.16
408	27294328	331811.65	1351424.45
409	27294327	331828.73	1351435.21
410	27294326	331833.47	1351441.23
411	27264324	331878.82	1351498.84
412	27294323	331899.43	1351518.02
413	27294322	331926.46	1351517.6
414	27294321	331935.64	1351510.68
415	27294320	331939.93	1351492.11
416	27294319	331940.36	1351490.27
417	27294318	331950.29	1351478.25
418	27294317	331962.95	1351477.21
419	27294316	331974.85	1351481.27
420	27294315	331992.92	1351500.48
421	27294314	332014.41	1351522.18
422	27294313	332043.38	1351536.14
423	27294311	332094.96	1351541.48
424	27294310	332114.52	1351546.07

425	27294309	332129.27	1351568.72
426	27294308	332136.69	1351589.27
427	27294307	332150.56	1351627.71
428	27294306	332165.48	1351660.53
429	27294305	332187.02	1351684.78
430	27294304	332222.72	1351687.42
431	27294303	332234.39	1351688.29
432	27294302	332275.22	1351703.76
433	27294301	332294.89	1351717.86
434	27294299	332303.62	1351732.15
435	27294298	332303.65	1351778.21
436	27294297	332303.66	1351786.37
437	27294295	332326.83	1351807.2
438	27294293	332350.48	1351819.57
439	27294292	332367.75	1351828.6
440	27294290	332381.47	1351840.26
441	27294289	332390.86	1351855.23
442	27294287	332416.21	1351895.65
443	27294286	332430.73	1351904.75
444	27294285	332488.52	1351924.2
445	27294284	332508.41	1351951.01
446	27294283	332522.14	1351963.51
447	27294282	332612.62	1352017.21
448	27294281	332636.39	1352023.62
449	27294280	332674.46	1352026.42
450	27294279	332774.16	1352075.74
451	27294278	332792.84	1352081.38
452	27294277	332830.84	1352079.95
453	27294876	332839.4	1352086.6
454	27294275	332852.99	1352090.63
455	27294274	332880.08	1352093.6
456	27294273	332892.01	1352099.35
457	27294272	333049.13	1351938.51
458	27294271	333167.4	1351844.05
459	27294270	333329.74	1351714.94
460	27294269	333498.61	1351581.84
461	27294268	333702.3	1351412.64
462	27289004	334189.4	1351028.65
463	2728900401	334196.67	1351022.76
464	27288726	335042.04	1350337.63
465	2728872601	335174.69	1350230.78
466	27288625	335378.79	1350066.38
467	27288602	335467.23	1349999.84

468	2728860201	335619.26	1349881.21
469	2728860202	335697.31	1349820.33
470	27288523	335809.38	1349732.89
471	27288438	336025.09	1349550.65
472	2728843801	336108.83	1349487.97
473	27288348	336308.25	1349338.72
474	27288279	336461.81	1349335.23
475	27294192	336741.35	1349686.15
476	27294179	336996.52	1349691.31
477	27294175	337166.07	1349978.03
478	27294165	337505.95	1350172.58
479	27294164	337539.31	1350151.52
480	27294163	337544.58	1350148.06
481	27294162	337547.51	1350146.13
482	27295180	337875.22	1349930.63
483	27294152	337879.23	1349930.92
484	27295179	338412.75	1349970.1
485	27294140	338417.42	1349970.85
486	27294132	338496.31	1349983.6
487	27294131	338555.39	1349998.81
488	27295178	338674.42	1350032.61
489	27294129	338679.3	1350033.73
490	27294128	338825.51	1350067.25
491	27294127	338861.79	1350066.38
492	27295177	339130.95	1350067.9
493	2729517701	339135.2	1350091.61
494	27294121	339135.24	1350092.02
495	27295175	339140.18	1350141.93
496	27294119	339140.35	1350144.12
497	27294117	339149.82	1350263.55
498	27294118	339149.1	1350336.39
499	27294120	339135.76	1350435.5
500	27294123	339128.22	1350472.77
501	27294124	339115.7	1350493.79
502	27294116	339175.88	1350540.38



### Карта-схема границ Новопостояловского сельского поселения Россошанского муниципального района Воронежской области



**Перечень координат характерных точек границ Новопостояловского  
сельского поселения Россошанского муниципального района  
Воронежской области**

№ п/п	Номер характерной точки границ	Координаты	
		X	Y
1	53000	369835.84	1318717.39
2	53101	369820.37	1319104.15
3	53102	369815.98	1319214.25
4	53103	369806.04	1319462.98
5	53104	369790.04	1319863.35
6	5310401	369780.98	1320045.84
7	53105	369775.45	1320228.68
8	53106	369904.25	1320322.09
9	5310601	370228.92	1320557.56
10	53107	370292.83	1320603.92
11	53108	370596.41	1320824.09
12	5310801	370578.54	1320960.77
13	53109	370576.2	1320978.68
14	53110	370482.58	1321702.59
15	5311001	370436.12	1322070.25
16	53111	370432.23	1322096.58
17	5311101	370247.82	1322074.4
18	53112	369983.64	1322042.62
19	5311201	369688.81	1322012.43
20	53113	369595.02	1322002.83
21	53114	369147.19	1321934.4
22	53115	369060.74	1321882.99
23	5311501	368287.76	1321418.12
24	53116	368274.86	1321408.45
25	5311601	368055.9	1321661.1
26	5311602	367985.49	1321743.38
27	53117	367701.03	1322079.1
28	53118	367454.3	1322359.62
29	5311801	367453.29	1322360.88
30	5311802	367097.92	1322803.63
31	53119	367060.81	1322849.87
32	531901	367071.23	1322934.62
33	531902	367072.61	1322945.81
34	53120	367108.51	1323237.54
35	53121	367121.76	1323364.4
36	53122	367143.51	1323576
37	5312201	367151.01	1323648.83

38	53123	367205.52	1324178.65
39	5312301	367216.3	1324309.38
40	53124	367217.54	1324324.43
41	53125	367249.84	1324654.33
42	5312501	367251.82	1324676.02
43	5312502	367257.75	1324741.07
44	5312503	367319.02	1325412.42
45	53126	367333.8	1325574.36
46	27280047	367088.99	1325628.73
47	27280048	366450.28	1325740.48
48	27280050	366025.12	1325818.79
49	27280125	365551.87	1325670.48
50	27280149	365482.11	1325651.7
51	27280227	365227.96	1325574.02
52	27280246	365185.43	1325557.66
53	27280275	365055.44	1325657.79
54	27280285	365027.13	1325684.45
55	27280335	364808.53	1325871.07
56	27280368	364575.12	1325937.52
57	27280379	364444.47	1325971.72
58	27294615	364342.47	1325997.19
59	27280453	363720.31	1326148.41
60	27280593	363087.27	1326309.05
61	2728062001	362964.28	1326341.38
62	27280620	362890.88	1326360.68
63	27280626	362835.18	1326374.89
64	27280678	362407.99	1326493.05
65	27280714	362204.86	1326543.55
66	27281214	360033.43	1327066.12
67	27281211	360036.34	1327097.43
68	27281207	360043.97	1327170.21
69	27294628	360080.23	1327489.11
70	27281194	360092.17	1327594.12
71	27281193	360099.69	1327656.72
72	27281190	360122.94	1327903.85
73	27281205	360047.48	1328025.81
74	2728126001	359772.86	1328134.35
75	27281260	359734.48	1328149.51
76	27293716	359733.72	1328147.42
77	27281622021	359703.69	1328080.14
78	27281622020	359679.75	1328024.43
79	27281622019	359653.04	1327996.74
80	27281622018	359628.83	1327983.01

81	27281622017	359575.98	1327974.26
82	27281622016	359414.6	1327971.35
83	27281622015	359295.98	1327976.52
84	27281622014	359240.96	1327981.01
85	27281622013	359164.29	1327991.17
86	27281622012	359086.94	1328009.11
87	27281622011	358959.43	1328049.36
88	27281622010	358906.15	1328069.37
89	27281622009	358869.91	1328087.64
90	27281622008	358835.91	1328098.12
91	27281622007	358793.33	1328105.58
92	27281622006	358746.21	1328121.64
93	27281622005	358601.97	1328189.28
94	27281622004	358553.4	1328199.49
95	27281622003	358551.5	1328229.98
96	27281622002	358512.21	1328862.41
97	27281622001	358484.64	1329152.78
98	27281622	358476.57	1329434.15
99	27281648	358412.69	1329557.63
100	2728164705	358372.69	1329757.72
101	2728164704	358360.7	1329784.97
102	2728164703	358426.35	1329819.11
103	2728164702	358426.42	1329833.06
104	2728164701	358426.36	1329847.3
105	27281647	358426.29	1329861.74
106	27281458	358871.58	1330132.26
107	27281451	358891.37	1330100.52
108	27293724	359006.05	1330166.46
109	27293726	358943.65	1330301.3
110	27293722	359091	1330391.41
111	27293720	359170.08	1330438.6
112	27281538016	359163.28	1330459.68
113	27281538015	359148.36	1330506.76
114	27281538014	359118.21	1330587.52
115	27281538013	359093.93	1330654.44
116	27281538012	359072	1330703.76
117	27281538011	359055.57	1330731.95
118	27281538010	359040.97	1330744.46
119	27281538009	359019.92	1330752.11
120	27281538008	358989.27	1330756.66
121	27281538007	358948.22	1330759.9
122	27281538006	358928.39	1330762.03
123	27281538005	358917.27	1330762.97

124	27281538004	358880.99	1330777.78
125	27281538003	358828.86	1330799.59
126	27281538002	358760.44	1330834.34
127	27281538001	358719.9	1330853.81
128	27281538	358666.3	1330882.51
129	2728168309	358635.49	1330919.5
130	2728168308	358570.68	1330990.68
131	2728168307	358509.67	1331053.83
132	2728168306	358475.42	1331092.82
133	2728168305	358446.03	1331134.51
134	2728168304	358421.75	1331164.18
135	2728168303	358384.73	1331213.38
136	2728168302	358361.98	1331243.73
137	2728168301	358339.81	1331274.39
138	27281683	358328.52	1331288.03
139	27281689	358304.47	1331319.23
140	27281749	358087.77	1331816.5
141	27281770	357994.15	1332283.45
142	27281813	357833.41	1332791.89
143	2728182705	357760.28	1333011.38
144	2728182704	357765.72	1333214.61
145	2728182703	357786.66	1333654.56
146	2728182702	357752.01	1333789.55
147	2728182701	357669.02	1333959.24
148	27281827	357703.21	1334010.49
149	27281817	357801.83	1334176.96
150	27281809	357843.29	1334498.26
151	27281807	357858.28	1334675.52
152	27281802	357884.74	1334927.7
153	27281800	357887	1335142.87
154	27294656	357851.2	1335678.96
155	27281798	357895.08	1336320.44
156	2728193601	357099.71	1336130.82
157	27281936	356943.62	1335730.21
158	27281928	356964.59	1335399.41
159	27281927	356966.88	1335340.06
160	27293754	356962.84	1335339.16
161	27293753	356972.91	1335233.88
162	27281935	356943.77	1335232.01
163	27282637037	356493.7	1335290.4
164	27282637036	356477.34	1335291.51
165	27282637035	356435.91	1335289.57
166	27282637034	356375.03	1335289.23

167	27282637033	356359.61	1335292.23
168	27282637032	356271.11	1335322.14
169	27282637031	356208.92	1335334.73
170	27282637030	356102.31	1335351.12
171	27282637029	356079.15	1335349.5
172	27282637028	356064.26	1335346.35
173	27282637027	356041.14	1335323.47
174	27282637026	355990.46	1335291.95
175	27282637025	355970.87	1335284.55
176	27282637024	355931.18	1335276.98
177	27282637023	355860.12	1335326.27
178	27282637022	355850.78	1335334.8
179	27282637021	355838.28	1335351.16
180	27282637020	355757.7	1335410.05
181	27282637019	355651.74	1335483.29
182	27282637018	355582.09	1335527.96
183	27282637017	355539.32	1335558.76
184	27282637016	355508.17	1335575.7
185	27282637015	355466.39	1335596.16
186	27282637014	354982.71	1335756.76
187	27282637013	354926.59	1335619.75
188	27282637012	354855.06	1335444.51
189	27282637011	354817.6	1335357.69
190	27282637010	354788.3	1335294.89
191	27282637009	354781.21	1335279.69
192	27282637008	354778.74	1335274.39
193	27282637007	354738.4	1335189.82
194	27282637006	354718.38	1335155.56
195	27282637005	354698.73	1335124
196	27282637004	354677.98	1335093.6
197	27282637003	354601.1	1334988.67
198	27282637002	354531.04	1334893.5
199	27282637001	354486.1	1334829.94
200	27282637	354180.89	1334856.06
201	27282792	353748.66	1334882.16
202	2728305102	353586.11	1334895.43
203	2728305101	353558.15	1334897.61
204	27283051	352992.78	1334943.83
205	27283206	352658.4	1335164.41
206	27283613	351324.09	1336038.21
207	27283698	350648.93	1336501.51
208	27283708	350574.46	1335507.16
209	27283712	350543.59	1335085.71

210	27283762	350064.88	1334799.62
211	27283847	349646.97	1334547.14
212	27283825	349707.53	1334194.81
213	27283809	349791.95	1334011.84
214	27283814	349759.64	1333866.21
215	27283755	350131.96	1333854.09
216	27283752	350138.28	1333428.97
217	27283743	350229.67	1333428.91
218	2728374301	350233.72	1333401.9
219	2728374302	350238	1333332
220	2728374303	350245.7	1333171.58
221	2728374304	350298.14	1332568.49
222	2728374305	350308.56	1332482.67
223	2728374306	350303.25	1332254.81
224	2728374307	350285.6	1332198.62
225	2728374308	350284.52	1332198.76
226	27294777	350200.01	1331950.08
227	27294776	350664.69	1331926.82
228	27294775	350977.64	1331915.4
229	2729477401	351152.65	1331910.43
230	27294774	351540.19	1331899.42
231	27294773	351744.22	1331901.43
232	27294772	351750.79	1331876.48
233	27294771	351703.93	1329723.59
234	2729476901	351918.58	1329919.56
235	27294769	351984.16	1329913.85
236	27294768	352119.47	1329911.58
237	27294767	352172.52	1329910.69
238	27294739039	352189.01	1329912.3
239	27294739038	352198.79	1329911.18
240	27294739037	352223.33	1329910.09
241	27294739036	352279.4	1329901.71
242	27294739035	352370.91	1329914.37
243	27294739034	352386.66	1329914.23
244	27294739033	352417.32	1329907.27
245	27294739032	352476.26	1329888.13
246	27294739031	352519.38	1329888.47
247	27294739030	352552.62	1329908.66
248	27294739029	352630.77	1329997.76
249	27294739028	352677.56	1329980.21
250	27294739027	352835.94	1329872.51
251	27294739026	352897.46	1329810.08
252	27294739025	353033.43	1329797.02

253	27294739024	353071.23	1329780.53
254	27294739023	353179.12	1329683.46
255	27294739022	353249.97	1329609.36
256	27294739021	353308.77	1329472.55
257	27294739020	353371.94	1329334.02
258	27294739019	353441.51	1329199
259	27294739018	353445.78	1329182.36
260	27294739017	353461.85	1329187.3
261	27294739016	353482.64	1329053.05
262	27294739015	353399.39	1329023.44
263	27294739014	353304.1	1328974.36
264	27294739013	352982.86	1328826.74
265	27294739012	352762.97	1328751.18
266	27294739011	352743.62	1328641.04
267	27294739010	352717.44	1328538.53
268	27294739009	352677.48	1328405.75
269	27294739008	352857.04	1328062.98
270	27294739007	352978.15	1327831.81
271	27294739006	353143.92	1327590.5
272	27294739005	353280.81	1327388.04
273	27294739004	353247.38	1327354.94
274	27294739003	353205.33	1327318.14
275	27294739002	353196.37	1327311.03
276	27294739001	353216.45	1327282.13
277	27294739	353393.8	1327028.65
278	27882727033	353406.18	1327034.78
279	27882727032	353405.13	1327036.36
280	27882727031	353403.37	1327038.99
281	27882727030	353407.22	1327041.72
282	27882727029	353409.2	1327039.05
283	27882727028	353410.45	1327037.36
284	27882727027	353422.25	1327046
285	27882727026	353459.01	1327068.34
286	27882727025	353482.06	1327079.59
287	27882727024	353498.07	1327085.3
288	27882727023	353522.31	1327091.24
289	27882727022	353530.47	1327093.88
290	27882727021	353538.31	1327097.83
291	27882727020	353547.96	1327104.41
292	27882727019	353554.63	1327108.28
293	27882727018	353574.56	1327115.74
294	27882727017	353580.21	1327121.81
295	27882727016	353588.72	1327131.81

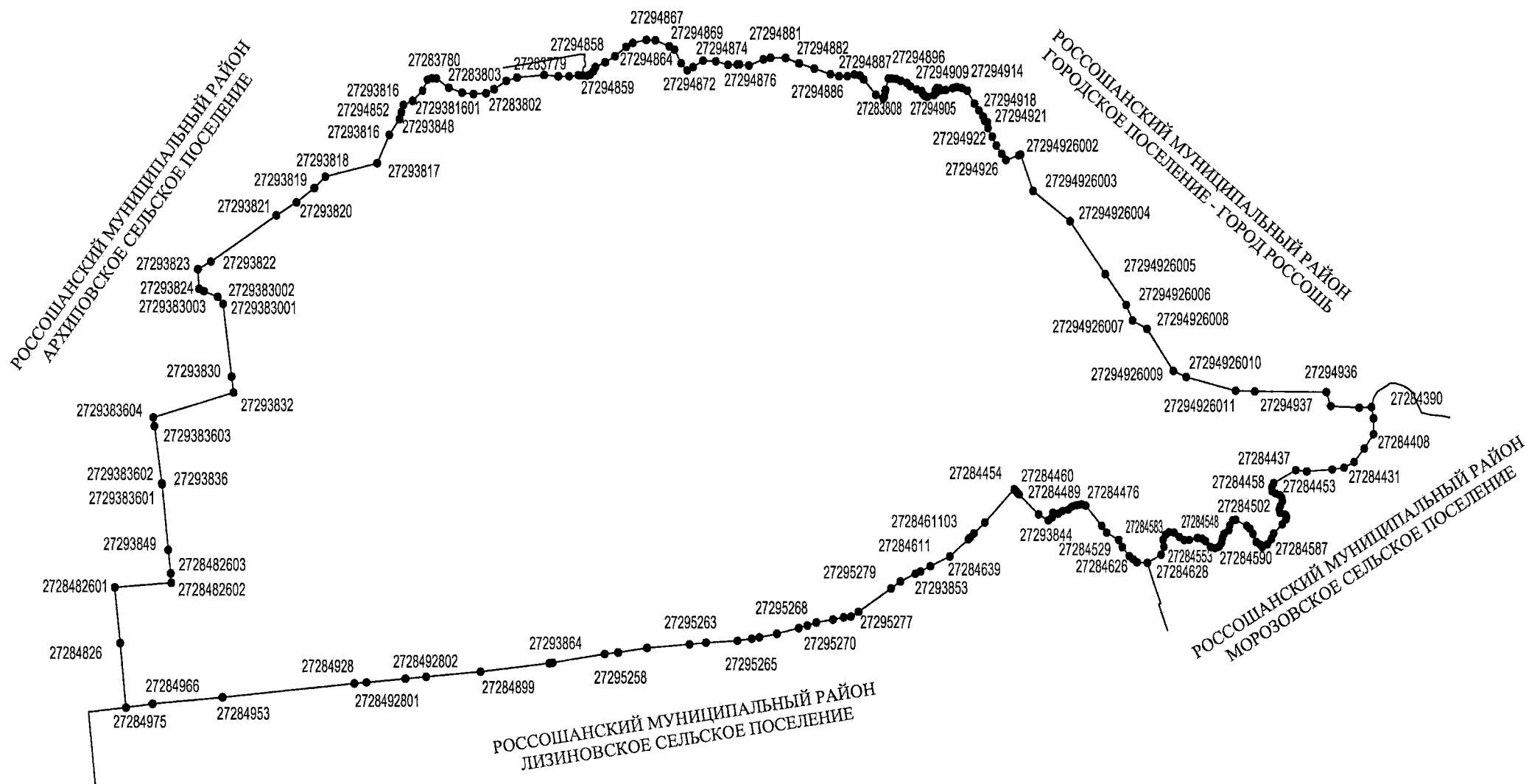


296	27882727015	353595.87	1327135.71
297	27882727014	353624.78	1327147.28
298	27882727013	353666.61	1327161.95
299	27882727012	353690.96	1327171.41
300	27882727011	353705.44	1327178.48
301	27882727010	353722.61	1327188.64
302	27882727009	353752.53	1327208.05
303	27882727008	353765.87	1327214.73
304	27882727007	353777.16	1327219.83
305	27882727006	353785.07	1327219.86
306	27882727005	353859.3	1327152.81
307	27882727004	353884.39	1327147.5
308	27882727003	353896.54	1327145.26
309	27882727002	353918.02	1327141.76
310	27882727001	353943.37	1327142.24
311	27882727	353949.26	1327142.35
312	27294722	354000.28	1327155.91
313	27294721	354073.75	1327185.78
314	27294720	354155.09	1327239.54
315	27294719	354261.74	1327313.4
316	27294718	354281.21	1327344.11
317	27294717	354288.45	1327392
318	27294716	354295.02	1327461.41
319	27294715	354320.42	1327489.11
320	27294714	354335.71	1327505.79
321	27294713	354329.85	1327547.38
322	27294712	354331.26	1327606.37
323	27294711	354361.44	1327650.41
324	27294710	354412.49	1327685.63
325	27294709	354452.24	1327701.52
326	27294708	354506.74	1327668.67
327	2729470501	354517.97	1327654.16
328	27294705	354565.08	1327593.27
329	27294704	354632.39	1327489.11
330	27294703	354632.97	1327488.21
331	27294702	354671.71	1327438.61
332	27294701	354729.18	1327370.71
333	27294700	354739.21	1327340.56
334	27294699	354740.97	1327260.02
335	27294698	354756.79	1327215.27
336	27294697	354791.19	1327176.24
337	27294696	354822.49	1327130.75
338	27294695	354872.35	1327088.98

339	27294694	354950.65	1327042.76
340	27282336	354999.79	1326991.77
341	27282323	355043.36	1326939.24
342	27282240	355334.28	1326781.62
343	27282218	355532.23	1326729.07
344	27282193	355691.3	1326727.37
345	27282182	355753.95	1326761.26
346	27282164	355830.17	1326835.83
347	27282131	356107.41	1326515.51
348	2728206205	356117.34	1326505.88
349	2728206204	356132.06	1326502.61
350	2728206203	356210.02	1326455.17
351	2728206202	356345.14	1326395.73
352	2728206201	356362.68	1326386.46
353	27282062	356530.3	1326327.37
354	2728191501	356929.93	1326148.48
355	27281915	357020.86	1326108.73
356	54605023	356993.56	1325864.69
357	54605022	356981.63	1325774.87
358	54605021	356958.18	1325497.49
359	54605020	356912.6	1325101.57
360	54605019	356880.22	1324813.08
361	54605018	356819.02	1324281.47
362	54605017	356802.27	1324135.98
363	54605016	356770.07	1323856.29
364	54605015	356738.94	1323533.06
365	54605014	356691.38	1323113.45
366	54605013	356633.05	1322691.62
367	54605012	356667.92	1322681.71
368	54605011	356954.19	1322605.51
369	54605010	357036.43	1322585.12
370	54605009	357193.86	1322546.9
371	54605008	357323.75	1322516.63
372	54605007	357433.82	1322492.82
373	54605006	357784.25	1322423.29
374	54605005	357843.37	1322410.95
375	54605004	357886.25	1322400.44
376	54605003	357925.06	1322389.47
377	54605002	358341.98	1322305.39
378	54605001	358836.93	1322183.69
379	54605	359062.79	1322131.41
380	54606	359247.57	1322073.03
381	27294635	359620.05	1321888.19

382	54607	359880.48	1321758.96
383	27281218	360018.74	1321676.79
384	54608	360208	1321564.31
385	54609	360810.82	1321227.7
386	27294613	360964.51	1321158.32
387	54610	361745.59	1320805.74
388	54611	362611.25	1320427.52
389	27294612	362779.58	1320321.24
390	54612	363496.26	1319868.74
391	5461301	363492.89	1319838.32
392	54613	363469.05	1319623.9
393	54614	363444.27	1319393.39
394	54615	364440.59	1319176.8
395	54616	365566.48	1318950.61
396	54617	365535.05	1318593.5
397	54618	365461.64	1317996.47
398	27294611	365558.31	1318003.3
399	54619	366013.79	1318035.48
400	1802357	366177.45	1318115.28
401	54620	366665.39	1318353.19
402	54621	367026.11	1318529.56
403	5462201	367182.49	1318606.13
404	54622	367206.95	1318618.11
405	54623	367839.56	1318929.57
406	54624	368782.85	1319394.26
407	54625	368922.88	1319464.25
408	54626	369321.18	1318705.85
409	5300001	369836.02	1318712.8

Карта-схема границ Подгоренского сельского поселения  
Россошанского муниципального района  
Воронежской области



**Перечень координат характерных точек границ Подгоренского  
сельского поселения Россошанского муниципального района  
Воронежской области**

№ п/п	Номер характерной точки границ	Координаты	
		X	Y
1	27294858	349984	1323390
2	27294859	349983.25	1323425.97
3	27294860	349992.52	1323452.88
4	27294861	350016.78	1323479.14
5	27294862	350050.96	1323496.8
6	27294863	350088.25	1323576.43
7	27294864	350136.05	1323655.96
8	27294865	350209.97	1323748.23
9	27294866	350240.52	1323803.43
10	27294867	350265.14	1323915.69
11	27294868	350261.37	1323989.73
12	27294869	350214.51	1324104.2
13	27294870	350188.92	1324145.96
14	27294871	350079.46	1324201.05
15	27294872	350024.47	1324252.1
16	27294873	350048.94	1324299.86
17	27294874	350099.78	1324383.36
18	27294875	350094.35	1324490.92
19	27294876	350066.87	1324593.7
20	27294877	350069.19	1324670.31
21	27294878	350069.84	1324691.67
22	27294879	350061.12	1324769.76
23	27294880	350109.81	1324889.28
24	27294881	350123.39	1324948.15
25	27294882	350121.64	1325073.68
26	27294883	350078.26	1325186.11
27	27294884	350037.51	1325313.02
28	27294885	349992.37	1325449.48
29	27294886	349974.59	1325521.66
30	27294887	349975.26	1325589.66
31	27294888	349988.85	1325649.02
32	27294889	349981.3	1325693.6
33	27294890	349948.6	1325724.93
34	27294891	349827.11	1325826.64
35	27283808	349797.72	1325885.38
36	27294893	349797.69	1325885.44
37	27294894	349815.17	1325896.21

38	27294895	349854.21	1325901.85
39	2729489501	349866.27	1325905.07
40	27294896	349955.84	1325928.94
41	2729489601	349954.63	1325956.7
42	2729489602	349954.42	1325961.43
43	27294897	349953.04	1325993.45
44	27294898	349936.96	1326032.63
45	27294899	349920	1326081.82
46	27294900	349894.8	1326110.09
47	27294901	349869.39	1326163.87
48	27294902	349854.81	1326203.03
49	27294903	349838.4	1326211.21
50	27294904	349818.59	1326228.93
51	27294905	349810.83	1326250.52
52	27294906	349824.92	1326304.87
53	27294907	349843.11	1326322.67
54	27294908	349864.08	1326318.94
55	27294909	349880.18	1326328.26
56	27294910	349878.39	1326347.79
57	27294911	349862.12	1326368.96
58	27294912	349863.95	1326399.45
59	27294913	349878.59	1326458.29
60	27294914	349886.96	1326491.7
61	27294915	349878.91	1326533.29
62	27294916	349858.87	1326575.51
63	27294917	349757.02	1326635.62
64	27294918	349701.43	1326673.73
65	27294919	349654.32	1326709.75
66	27294920	349620.44	1326720.62
67	27294921	349609.2	1326745.24
68	27294922	349562.73	1326747.75
69	27294923	349495.11	1326782.99
70	27294924	349424.48	1326817.76
71	27294925	349358.96	1326861.97
72	27294926	349310.11	1326896.87
73	27294926001	349347	1327004.45
74	27294926002	349352.19	1327019.57
75	27294926003	349064.28	1327122
76	27294926004	348823.78	1327427.6
77	27294926005	348402.22	1327721.87
78	27294926006	348154.81	1327895.84
79	27294926007	348030.96	1327949.53
80	27294926008	347964.4	1328069

81	27294926009	347628.56	1328286.71
82	27294926010	347578.84	1328394.87
83	27294926011	347468.12	1328804.52
84	27294926012	347463.6	1328964.27
85	27294936	347454.14	1329557.6
86	27294937	347342.23	1329593.57
87	2729493701	347328.14	1329829.51
88	27284390	347332.99	1329933.04
89	27284397	347242.84	1329949.38
90	27284408	347115.94	1329950.3
91	27284415	347002.7	1329871.51
92	27284425	346897.02	1329787.58
93	27284431	346850.57	1329703.23
94	27284436	346836.12	1329603.4
95	27284438	346822.39	1329395.16
96	27284437	346833.4	1329303.61
97	27284449	346731.9	1329119.72
98	27284453	346699.61	1329104.71
99	27284458	346668.32	1329106.63
100	27284464	346649.97	1329135.56
101	27284466	346636.74	1329169.53
102	27284470	346613.21	1329186.64
103	27284473	346586.17	1329190.23
104	27284480	346548.79	1329173.56
105	27284485	346521.64	1329165.29
106	27284491	346496.32	1329172.24
107	27284494	346481.46	1329213
108	27284496	346462.95	1329225
109	27284503	346440.91	1329220.07
110	27284514	346405.1	1329189.84
111	27284535	346331.68	1329117.54
112	27284552	346289.21	1329099.22
113	27284573	346246.6	1329065.65
114	27284587	346225.9	1329021.76
115	27284576	346244.37	1329006.38
116	27284562	346266.08	1328974.04
117	27284537	346330.13	1328946.48
118	27284522	346372.19	1328919.07
119	27284520	346395.64	1328893.49
120	27284502	346442.19	1328801.69
121	27284505	346438.62	1328781.39
122	27284518	346397.75	1328752.89
123	27284525	346358.76	1328744.71

124	27284536	346331.33	1328705.95
125	27284550	346293.98	1328692.67
126	27284565	346258.39	1328686.15
127	27284582	346231.13	1328666.02
128	27284590	346219.84	1328633.92
129	27284586	346227.93	1328593.21
130	27284561	346273.25	1328552.23
131	27284551	346293.31	1328524.98
132	27284548	346299.72	1328485.98
133	27284555	346283.86	1328416.65
134	27284556	346283.48	1328374.31
135	27284545	346306.8	1328333.49
136	27284530	346341.93	1328289.19
137	27284528	346344.93	1328246.82
138	27284539	346326.07	1328219.86
139	27284553	346285.26	1328198.14
140	27284583	346229.49	1328205.32
141	27284603	346166.65	1328180.36
142	27284628	346103.01	1328066.49
143	27284626	346106.45	1327980.08
144	27284616	346133.23	1327947.71
145	27284612	346156.63	1327915.35
146	27284584	346228.88	1327858.93
147	27284554	346284.46	1327829.74
148	27284529	346342.76	1327727.68
149	27284519	346396.53	1327686.64
150	27284479	346556.08	1327553.37
151	27284476	346566.77	1327519.41
152	27295036	346561.76	1327489.11
153	27284478	346557.81	1327465.28
154	27284481	346547.39	1327434.86
155	27284484	346525.11	1327404.54
156	27284487	346514.51	1327355.49
157	27284492	346493.9	1327321.77
158	27284489	346501.98	1327279.36
159	27284497	346461.29	1327271.19
160	27293844	346439.31	1327239.61
161	27293843	346487.58	1327160.53
162	2728446002	346646.29	1326999.77
163	2728446001	346659.21	1326984.34
164	27284460	346659.81	1326983.84
165	27293837	346673.41	1326972.31
166	27284454	346689.43	1326958.72



167	2728461104	346425.01	1326715.33
168	2728461103	346338.95	1326623.81
169	2728461102	346304.93	1326591.05
170	2728461101	346292.68	1326578.74
171	27284611	346157.47	1326423.94
172	27284639	346079.89	1326265.28
173	27284646	346039.39	1326184.27
174	2729385301	346020.93	1326141.14
175	27293853	345960.69	1326015.99
176	27295279	345905.29	1325937.63
177	27293858	345720.98	1325670.32
178	27295277	345684.59	1325607.74
179	27295275	345679.16	1325547.68
180	27295274	345662.14	1325457.32
181	27295273	345639.91	1325317.91
182	27295272	345614.73	1325242.12
183	27295270	345593.76	1325169.37
184	27295269	345548.79	1324988.27
185	27295268	345548.5	1324986.78
186	27295267	345520.53	1324843.04
187	27295266	345509.96	1324779.68
188	27295265	345493.19	1324659.67
189	27295263	345478.54	1324393.01
190	27295262	345465.65	1324255.97
191	27295261	345437.48	1323904.83
192	27295260	345401.44	1323666.53
193	27295259	345401.27	1323665.01
194	27295258	345389.07	1323555.75
195	27295257	345321.09	1323128.4
196	27293864	345317.6	1323101.66
197	27284899	345253.63	1322532.92
198	27295284	345215.15	1322079.91
199	2728492802	345200.29	1321904.85
200	2728492801	345172.49	1321577.56
201	27284928	345163.65	1321473.57
202	27284953	345054.52	1320381.99
203	27284966	345001.4	1319816.4
204	27284975	344971.09	1319599.71
205	27284826	345486.49	1319556.03
206	2728482601	345927.37	1319511.82
207	2728482602	345963.18	1319974.58
208	2728482603	346037.42	1319969.94
209	27293849	346222.45	1319951.05

210	27293836	346742.2	1319902.63
211	2729383601	346742.92	1319902.54
212	2729383602	346750.39	1319901.58
213	2729383603	347207.35	1319842.54
214	2729383604	347275.69	1319833.55
215	27293832	347473.66	1320485.15
216	27293830	347601.89	1320470.52
217	2729383001	348183.87	1320402.13
218	2729383002	348238.57	1320360.21
219	2729383003	348283.98	1320246.99
220	27293824	348303.54	1320208.54
221	27293823	348460.6	1320199.72
222	27293822	348520.7	1320306.12
223	27293821	348886.02	1320843.65
224	27293820	348988.51	1321009.48
225	27293819	349103.71	1321157.3
226	27293818	349192.42	1321248.59
227	27293817	349298.88	1321683.17
228	27293816	349522.54	1321785.63
229	27293848	349646.87	1321872.95
230	27294852	349700.36	1321888.2
231	27293816	349757.73	1321904.56
232	2729381601	349790.84	1321983.27
233	2729381602	349869.73	1322066.59
234	27283783	349957.09	1322108.85
235	27283780	349968.1	1322147.59
236	27283781	349965.48	1322183.21
237	27283795	349893.14	1322286.34
238	27283801	349853.14	1322395.58
239	27283803	349841.68	1322492.37
240	27283802	349847.28	1322593.9
241	27283797	349879.2	1322659.32
242	27283786	349945.83	1322761.29
243	27283779	349971.49	1322850.55
244	27283773	349989.94	1323075.48
245	27283777	349978.92	1323192.6
246	27283776	349979.17	1323282.38
247	27283774	349985.87	1323356.78



**Перечень координат характерных точек границ Поповского сельского поселения Россошанского муниципального района Воронежской области**

№ п/п	Номер характерной точки границ	Координаты	
		X	Y
1	53130	367469.24	1326932.94
2	53131	367422.14	1326949.91
3	5313101	367262.42	1327009.11
4	53132	367254.18	1327012.17
5	53133	367240.83	1327084.34
6	53134	367197.21	1327208.96
7	53135	367160.49	1327248.56
8	53136	367083.73	1327285.55
9	53137	367028.53	1327213.83
10	53138	366987.12	1327309.79
11	53139	366926.75	1327350.84
12	53140	366862.72	1327338.02
13	53141	366675.33	1327228.59
14	53142	366433.7	1327319.33
15	5314201	366336.03	1327489.11
16	53143	366156.86	1327800.56
17	5314301	365705.1	1328586.06
18	53144	365627.14	1328721.61
19	53145	365440.04	1329150.75
20	5314501	365344.46	1329398.74
21	5314502	365313.84	1329466.02
22	53146	365307.98	1329483.65
23	5314601	364994.68	1330237.58
24	53147	364989.63	1330243.01
25	5314701	365043.66	1330297.85
26	5314702	365165.18	1330421.18
27	5314703	365226.59	1330481.05
28	5314704	365433.95	1330691.09
29	53148	365445.97	1330706.17
30	5314801	365516.43	1330937.91
31	5314802	365558.88	1331078.45
32	53149	365640.54	1331356.52
33	5314901	365643.94	1331371.78
34	5314902	365682.25	1331491.34
35	53150	365693.12	1331525.26
36	5315001	365701.81	1331559.64
37	5315002	365752.88	1331761.64

38	5315003	365753.04	1331762.28
39	5315004	365758.38	1331783.39
40	53151	365761.24	1331794.72
41	53152	365792.87	1331898.61
42	53153	365811.44	1331942.54
43	53154	365876.14	1332147.07
44	53155	365809.01	1332595.07
45	5315501	365770.06	1332851.65
46	53156	365629.28	1333779.01
47	53157	365531.13	1334415.42
48	53158	365504.82	1334586.78
49	53159	365695.47	1335196.92
50	5315901	365812.57	1335548.89
51	5315902	365874.34	1335734.56
52	53160	365895.01	1335796.7
53	53161	366300.57	1336959.4
54	53162	366504.64	1337557.44
55	53163	366780.01	1338089.94
56	53164	366894.64	1338312.56
57	53165	366949.33	1338439.26
58	53166	366362.26	1338762.17
59	53167	366534.97	1339182.85
60	53168	366710.25	1339605.28
61	53169	366941.01	1340165.29
62	5316901	366941.88	1340167.4
63	5316902	367087.72	1340522.08
64	53170	367381.66	1341236.97
65	5317001	367408.45	1341301.18
66	53171	367585.06	1341724.61
67	53172	367550.18	1341750.17
68	5317201	367493.58	1341790.04
69	53173	367330.14	1341905.18
70	53174	366902.11	1342206.62
71	53175	367383.23	1343077.24
72	5317501	367387.47	1343103.62
73	53176	367560.62	1344178
74	53177	367581.01	1344340.28
75	5317701	367193.61	1344613.2
76	53178	367188.78	1344616.61
77	5317801	367174.2	1344613.55
78	5317802	367106.23	1344599.27
79	53179	366932.76	1344562.82
80	53180	366829.94	1344552.98

81	5318001	366605.89	1344623.7
82	5318002	366358.22	1344705.65
83	5318003	366324.04	1344711.98
84	53181	366316.58	1344714.01
85	53182	366075.19	1344437.17
86	53183	365919.74	1344200.89
87	53185	365433.84	1344216.77
88	53187	365341.46	1344387.43
89	53188	365351.82	1344761.63
90	53189	365383.45	1345003
91	53190	365446.73	1345334.6
92	53191	365242.41	1345439.74
93	53192	365064.41	1345211.62
94	53193	364966.76	1345122.67
95	53194	364881.37	1345000.35
96	53195	364779.54	1345069.83
97	53196	364455.83	1345279.84
98	53198	364245.23	1345788.75
99	53199	364121.3	1345799.49
100	53200	364003.37	1345808.11
101	27293696	363927.66	1345807.6
102	27293697	363870.89	1345809.77
103	27293698	363808.27	1345744.65
104	27293699	363754.39	1345613.55
105	27293700	363697.59	1345362.79
106	27293702	363567.79	1345343.87
107	27293703	363355.21	1345238.22
108	27293704	363224.98	1345065.84
109	27293705	363047.75	1344638.47
110	2729371109	363031.58	1344619.89
111	2729371108	362974.72	1344544.36
112	2729371107	362647.56	1344141.9
113	2729371106	362507.1	1343965.39
114	2729371105	362410.13	1343873.26
115	2729371104	362049	1343585.3
116	2729371103	361962.67	1343516.69
117	2729371102	361764.55	1343358.22
118	2729371101	361573.09	1343208.19
119	27293711	361535.74	1343201.48
120	27293712	360885.27	1343085.07
121	27293713	360565.27	1343029.74
122	27293714	360127.16	1342945.38
123	27293717	359558.54	1342836.28

124	2728125201	359719.78	1342460.81
125	27281252	359829.53	1342205.25
126	27281265	359705.9	1341515.04
127	27281291	359553.66	1340621.77
128	27281311	359391.42	1340834.53
129	2728139501	359220.8	1341044.64
130	27281395	359094.34	1341200.1
131	27281466	358851.26	1340902.74
132	27281535	358679.53	1340546.49
133	27281570	358598.78	1340374.26
134	27281624	358476.97	1340353.06
135	27281703	358260.98	1340317.19
136	2729374301	358216.79	1340275.47
137	27293743	358166.16	1340228.02
138	27293740	358288.86	1339939.68
139	27293734	358427.86	1339548.83
140	27293735	358415.98	1339257.77
141	27293741	358271.04	1339187.68
142	27293738	358320.94	1338749.3
143	27293742	358214.02	1338694.66
144	27293739	358319.74	1338449.94
145	27281660	358398.59	1338152.88
146	27281751	358074.55	1337995.8
147	27281733	358127.91	1337679.69
148	27281731	358138.18	1337410.08
149	27294657	357959.35	1336967.5
150	27281796	357903.95	1336711.73
151	27281798	357895.08	1336320.44
152	27294656	357851.2	1335678.96
153	27281800	357887	1335142.87
154	27281802	357884.74	1334927.7
155	27281807	357858.28	1334675.52
156	27281809	357843.29	1334498.26
157	27281817	357801.83	1334176.96
158	27281827	357703.21	1334010.49
159	2728182701	357669.02	1333959.24
160	2728182702	357752.01	1333789.55
161	2728182703	357786.66	1333654.56
162	2728182704	357765.72	1333214.61
163	2728182705	357760.28	1333011.38
164	27281813	357833.41	1332791.89
165	27281770	357994.15	1332283.45
166	27281749	358087.77	1331816.5

167	27281689	358304.47	1331319.23
168	27281683	358328.52	1331288.03
169	2728168301	358339.81	1331274.39
170	2728168302	358361.98	1331243.73
171	2728168303	358384.73	1331213.38
172	2728168304	358421.75	1331164.18
173	2728168305	358446.03	1331134.51
174	2728168306	358475.42	1331092.82
175	2728168307	358509.67	1331053.83
176	2728168308	358570.68	1330990.68
177	2728168309	358635.49	1330919.5
178	27281538	358666.3	1330882.51
179	27281538001	358719.9	1330853.81
180	27281538002	358760.44	1330834.34
181	27281538003	358828.86	1330799.59
182	27281538004	358880.99	1330777.78
183	27281538005	358917.27	1330762.97
184	27281538006	358928.39	1330762.03
185	27281538007	358948.22	1330759.9
186	27281538008	358989.27	1330756.66
187	27281538009	359019.92	1330752.11
188	27281538010	359040.97	1330744.46
189	27281538011	359055.57	1330731.95
190	27281538012	359072	1330703.76
191	27281538013	359093.93	1330654.44
192	27281538014	359118.21	1330587.52
193	27281538015	359148.36	1330506.76
194	27281538016	359163.28	1330459.68
195	27293720	359170.08	1330438.6
196	27293722	359091	1330391.41
197	27293726	358943.65	1330301.3
198	27293724	359006.05	1330166.46
199	27281451	358891.37	1330100.52
200	27281458	358871.58	1330132.26
201	27281647	358426.29	1329861.74
202	2728164701	358426.36	1329847.3
203	2728164702	358426.42	1329833.06
204	2728164703	358426.35	1329819.11
205	2728164704	358360.7	1329784.97
206	2728164705	358372.69	1329757.72
207	27281648	358412.69	1329557.63
208	27281622	358476.57	1329434.15
209	27281622001	358484.64	1329152.78



210	27281622002	358512.21	1328862.41
211	27281622003	358551.5	1328229.98
212	27281622004	358553.4	1328199.49
213	27281622005	358601.97	1328189.28
214	27281622006	358746.21	1328121.64
215	27281622007	358793.33	1328105.58
216	27281622008	358835.91	1328098.12
217	27281622009	358869.91	1328087.64
218	27281622010	358906.15	1328069.37
219	27281622011	358959.43	1328049.36
220	27281622012	359086.94	1328009.11
221	27281622013	359164.29	1327991.17
222	27281622014	359240.96	1327981.01
223	27281622015	359295.98	1327976.52
224	27281622016	359414.6	1327971.35
225	27281622017	359575.98	1327974.26
226	27281622018	359628.83	1327983.01
227	27281622019	359653.04	1327996.74
228	27281622020	359679.75	1328024.43
229	27281622021	359703.69	1328080.14
230	27293716	359733.72	1328147.42
231	27281260	359734.48	1328149.51
232	2728126001	359772.86	1328134.35
233	27281205	360047.48	1328025.81
234	27281190	360122.94	1327903.85
235	27281193	360099.69	1327656.72
236	27281194	360092.17	1327594.12
237	27294628	360080.23	1327489.11
238	27281207	360043.97	1327170.21
239	27281211	360036.34	1327097.43
240	27281214	360033.43	1327066.12
241	27280714	362204.86	1326543.55
242	27280678	362407.99	1326493.05
243	27280626	362835.18	1326374.89
244	27280620	362890.88	1326360.68
245	2728062001	362964.28	1326341.38
246	27280593	363087.27	1326309.05
247	27280453	363720.31	1326148.41
248	27294615	364342.47	1325997.19
249	27280379	364444.47	1325971.72
250	27280368	364575.12	1325937.52
251	27280335	364808.53	1325871.07
252	27280285	365027.13	1325684.45

253	27280275	365055.44	1325657.79
254	27280246	365185.43	1325557.66
255	27280227	365227.96	1325574.02
256	27280149	365482.11	1325651.7
257	27280125	365551.87	1325670.48
258	27280050	366025.12	1325818.79
259	27280048	366450.28	1325740.48
260	27280047	367088.99	1325628.73
261	53126	367333.8	1325574.36
262	53127	367361.59	1325873.63
263	53128	367389.71	1326147.29
264	53129	367411.28	1326356.05
265	5312901	367456.9	1326810.06



**Перечень координат характерных точек границ Старокалитвенского  
сельского поселения Россошанского муниципального района  
Воронежской области**

№ п/п	Номер характерной точки границ	Координаты	
		X	Y
1	27283843	349662.36	1346230.6
2	2728384301	349936.03	1346324
3	2728384302	349938.83	1346324.96
4	27293813	350149.41	1346396.84
5	27293813001	350214.08	1346424.47
6	27293813002	350579.2	1346581.26
7	27293813003	350614.18	1346596.28
8	27293813004	351177.82	1346838.39
9	27293813005	351190.69	1346824.75
10	27293813006	351202.88	1346832.95
11	27293813007	351286.66	1346883.81
12	27293813008	351455.84	1346996.61
13	27293813009	351623.06	1347113.71
14	27293813010	351786.37	1347210.44
15	27293813011	352037.4	1347324.41
16	27293813012	352051.38	1347332.57
17	27293813013	352056.12	1347327.82
18	27293813014	352092.27	1347347.11
19	27293793	352107.83	1347371.6
20	27283453	352042.14	1347587.86
21	27283443	352079.21	1347976.97
22	27283474	351958.14	1348159.2
23	27283490	351887.59	1348267.37
24	27283495	351853.69	1348518.87
25	27283498	351829.96	1348594.54
26	27293795	351766.58	1348958.81
27	2729379501	351784.25	1349062.72
28	2729379502	351819.58	1349114.68
29	2729379503	351763.56	1349279.31
30	27293798	351684.85	1349353.45
31	27293800	351602.12	1349389.03
32	27293805	351469.86	1349539.95
33	27293805001	351422.17	1349608.3
34	27293805002	351312.17	1349765.95
35	27293805003	351328.51	1349773.76
36	27293805004	351272.4	1349852.49
37	27293805005	351388.85	1349926.15

38	27293805006	351400.69	1349931.23
39	27293805007	351430.37	1349943.96
40	27293805008	351447.24	1349951.2
41	27293805009	351500.43	1349974.04
42	27293805010	351535.6	1350018.97
43	27293805011	351536.6	1350021.78
44	27293805012	351578.32	1350153.3
45	27293805013	351588.32	1350184.83
46	27293799	351618.1	1350278.73
47	27293801	351594.91	1350604.13
48	27294729	351594.9	1350604.3
49	27293802	351547.85	1350954.48
50	2729380201	351564.6	1350955.87
51	2729380202	351845.69	1350983.95
52	2729380203	351868.03	1350986.18
53	27293792	352580.64	1351050.14
54	2729379201	352815	1351076.25
55	2729379202	353158.66	1351108.29
56	2729379203	353162.65	1351108.67
57	27293790	354173.35	1351202.91
58	2729379001	354173.29	1351206.91
59	27293789	354177.55	1351364.27
60	27293788	354180.16	1351647.94
61	2729378801	354180.39	1351660.77
62	27293787	354183.07	1351809.87
63	27282633	354183.17	1351815.59
64	2728263301	354182.78	1351849.56
65	2728263302	354180.97	1352005.12
66	27282639	354175.87	1352445.89
67	27282643	354170.93	1352578.99
68	27282643001	354173.05	1353836.1
69	27282643002	354196.04	1353836.34
70	27282643003	354341.16	1353899.67
71	27282643004	354486.78	1353976.21
72	27282643005	354531.11	1353990.58
73	27282643006	354562.58	1353996.08
74	27282643007	354589.9	1353996.06
75	27282643008	354614.43	1353999.01
76	27282643009	354771.94	1353969.12
77	27282643010	354850.05	1353962.75
78	27282643011	354917.86	1353963.28
79	27282643012	354973.49	1353975.99
80	27282643013	355066.98	1354013.71

81	27282643014	355157.04	1354067.22
82	27282643015	355293.71	1354234.63
83	27282643016	355456.89	1354422.71
84	27282643017	355450.45	1354425.88
85	27282643018	355438.75	1354442.53
86	27282227	355446.75	1354457.28
87	27282219	355530.67	1354699.23
88	27282208	355589.49	1354788.22
89	27282215	355548.99	1355020.85
90	2728221501	355540.36	1355044.89
91	2728221502	355609.98	1355037.57
92	2728221503	355639.93	1355042.21
93	2728221504	355665.5	1355048.2
94	27282181	355754.2	1355062.11
95	27282192	355696.67	1355286.5
96	27282194	355690.35	1355316.23
97	2728219401	355664.22	1355421.37
98	27282204	355615.37	1355617.94
99	2728220401	355574.13	1355705.57
100	27282221	355500.64	1355861.74
101	27282230	355415.36	1355982.33
102	2728223001	355080.31	1356170.28
103	27282314	355074.96	1356173.29
104	2728231401	355060.37	1356206.56
105	27282339	354988.29	1356370.98
106	27282333	355009.13	1356407.96
107	2728233301	355039.44	1356452.9
108	2728233302	355038.17	1356454.34
109	27282247	355295.78	1356865.69
110	2728224701	355313.53	1356882.17
111	27282223	355481.24	1357030.24
112	2728222301	355479.21	1357033.71
113	27282237	355364.83	1357206.39
114	2728223701	355375.3	1357214.75
115	27282229	355421.25	1357251.4
116	2728222901	355473.05	1357270.23
117	27282210	355574.23	1357307
118	27293783	355634.93	1357437.79
119	27282202	355635.2	1357438.39
120	27293782	355635.46	1357438.64
121	27293781	355800.56	1357699.05
122	27282168	355807.37	1357725.91
123	2728216801	355983.67	1357781.57

124	2728216802	356116.53	1357823.51
125	2728216803	356191.99	1357900.47
126	27294664	356252.55	1357958.83
127	27293770	356389.41	1358092.09
128	27293765	356462.84	1358088.73
129	27282070	356467.68	1358087.48
130	27282061	356533.88	1358105.24
131	27282049	356591.15	1358087.54
132	27281996	356733.87	1358009.38
133	27281974	356789.85	1357958.64
134	27281944	356894.84	1357842.01
135	27281926	356968.84	1357810.52
136	27281912	357040.44	1357851.94
137	27281899	357092.96	1357858.03
138	27281895	357117.07	1357889.91
139	27281886	357183.07	1357892.42
140	27281881	357204.65	1357925.19
141	27281879	357214.13	1358001.33
142	27281882	357204.63	1358048.91
143	27281896	357105.23	1358204.45
144	27293751	357051.88	1358276.49
145	27293752	357008.14	1358421.69
146	27293755	356690.94	1358903.43
147	27293756	356659.83	1358924.06
148	27293758	356634.71	1358948.63
149	27293757	356636.38	1358992.74
150	27293759	356600.09	1359033.86
151	27293760	356572.57	1359095.02
152	27293761	356542.39	1359161.02
153	27293762	356528.78	1359198.03
154	27293763	356492.47	1359286.45
155	27293764	356485.46	1359326.18
156	27293766	356435.98	1359396.63
157	27293767	356428.65	1359420.95
158	27293768	356421.73	1359451.45
159	27293769	356392.42	1359524.13
160	27293771	356386.41	1359564.73
161	27293772	356365.52	1359600.29
162	27293774	356286.57	1359783.16
163	27293775	356268.11	1359835.78
164	27293773	356324.86	1360141.81
165	56000306	356253.98	1360219.81
166	56000305	356199.84	1360359.87

167	56000304	356176.87	1360668.16
168	56000303	356111.58	1361074.65
169	56000302	356048.8	1361336
170	56000301	355847.16	1361894.85
171	56000	355646.19	1362122.1
172	66135149	355427.58	1362297.78
173	66135148	355155.8	1362375.33
174	66135147	354726.21	1362435.02
175	66135146	354388.05	1362519.67
176	6613514501	354040.15	1362648.3
177	66135145	353910.59	1362696.2
178	6613514401	353909.24	1362697.1
179	66135144	353660.88	1362862.1
180	66135143	353408.81	1363055.07
181	66135142	353319.92	1363103.67
182	66135141	353169.94	1363149.69
183	66135140	352841.54	1363159.37
184	66135139	352424.28	1363197.15
185	6613513801	352421.36	1363197.57
186	66135138	352184.82	1363231.7
187	66135137	351972.52	1363220.53
188	66135136	351820.37	1363190.14
189	6613513501	351671.63	1363111.8
190	66135135	351639.36	1363094.8
191	66135134	351385.54	1362862.42
192	66135133	351331.78	1362752.48
193	6613513202	351331.41	1362751.71
194	6613513201	351289.52	1362667.37
195	66135132	351163.15	1362412.92
196	66135131	351027.17	1362181.02
197	66135130	350888.17	1362012.72
198	66135129	350802.13	1361927.21
199	6613512801	350634.68	1361807.76
200	66135128	350613.41	1361792.58
201	66135127	350507.29	1361746.55
202	66135126	350344.74	1361704.84
203	66135125	350031.4	1361651.67
204	66135124	349754.88	1361633.64
205	66135123	349590.31	1361612.5
206	66135122	349322.45	1361558.26
207	66135121	348881.72	1361448.05
208	66135120	348740.57	1361401.33
209	66135119	348520.4	1361290.96



210	66135118	348178.3	1361078.4
211	66135117	347736.66	1360866.18
212	6613511601	347736.08	1360865.93
213	66135116	347448.17	1360743.07
214	66135115	347236.44	1360672.01
215	66135114	346949.26	1360561.69
216	66135113	346695.12	1360453.1
217	66135112	346422.28	1360314.94
218	66135111	345885.65	1360018.39
219	66135110	345647.13	1359914.43
220	66135109	345429.49	1359847
221	66135108	345273.35	1359822.65
222	66135107	345138.36	1359824.82
223	66135106	344989.71	1359842.3
224	66135105	344878.84	1359891.91
225	66135104	344735.12	1359948.79
226	66135103	344539.02	1360053.92
227	66135102	344256.71	1360237.59
228	66135101	344129.91	1360333.6
229	66135100	344071.23	1360347.98
230	66135099	343928.2	1360327.82
231	6613509801	343692.76	1360227.09
232	66135098	343682.15	1360222.54
233	66135097	343362.78	1360062.45
234	66135096	343198.92	1360006.77
235	66135095	343082.29	1359960.48
236	6613509401	343080.86	1359960.2
237	66135094	342933.03	1359931.66
238	66135093	342527.57	1359939.42
239	66135092	342345.89	1359931.45
240	66135091	342073.22	1359894.48
241	66135090	341941.96	1359850.15
242	66135089	341702.48	1359705.61
243	66135088	341623.63	1359595.4
244	66135087	341509.81	1359367.25
245	66135086	341494.72	1359271.98
246	66135085	341492.36	1359160.49
247	66135084	341503.62	1359025.27
248	66135083	341527.75	1358943.35
249	66135082	341617.69	1358757.82
250	66135081	341625.2	1358638.66
251	66135080	341599.72	1358579.57
252	66135079	341535.04	1358539.64

253	66135078	341433.66	1358518.32
254	66135077	341359.58	1358514.55
255	66135076	341137.06	1358545.78
256	66135075	340850	1358607.07
257	66135074	340703.34	1358659.52
258	66135073	340425.24	1358837.19
259	27294039	340202.81	1358998
260	2729403801	340202.8	1358997.4
261	27294038	340203.3	1358935.97
262	2729403701	340203.38	1358925.85
263	27294037	340203.85	1358870.45
264	27294031	340236.79	1358224.32
265	27294030	340237.43	1358212.02
266	27294029	340237.87	1358203.57
267	27294026	340262.2	1357733.72
268	27294021	340287.15	1357337.17
269	2729401701	340299.84	1357163.15
270	27294017	340318.7	1356904.57
271	27294061	340070.08	1356770.65
272	2729409001	339902.95	1356538.94
273	27294090	339843.84	1356456.98
274	27294098	339764.82	1356455.41
275	27294099	339734.45	1356259.71
276	27294101	339619.84	1356199.72
277	27294103	339591.53	1356054.77
278	27294080	339935.67	1355851.87
279	27294079	339942.45	1354901.02
280	27287304	339946.23	1354878.06
281	27287238	340072.9	1354869.49
282	27287223	340108.1	1354850.34
283	27287215	340139.67	1354814.3
284	2728719101	340235.24	1354653.6
285	27287191	340239.09	1354638.34
286	2728720605	340228.65	1354570.66
287	2728720604	340202.43	1354484.85
288	2728720603	340196.95	1354456.14
289	2728720602	340182.38	1354461.07
290	2728720601	340003.5	1354499.81
291	27287206	339977.64	1354505.41
292	27287333	339897.63	1354522.74
293	27287384	339730.01	1354506.47
294	27287387	339720.3	1354425.23
295	27287405	339626.17	1354460.47

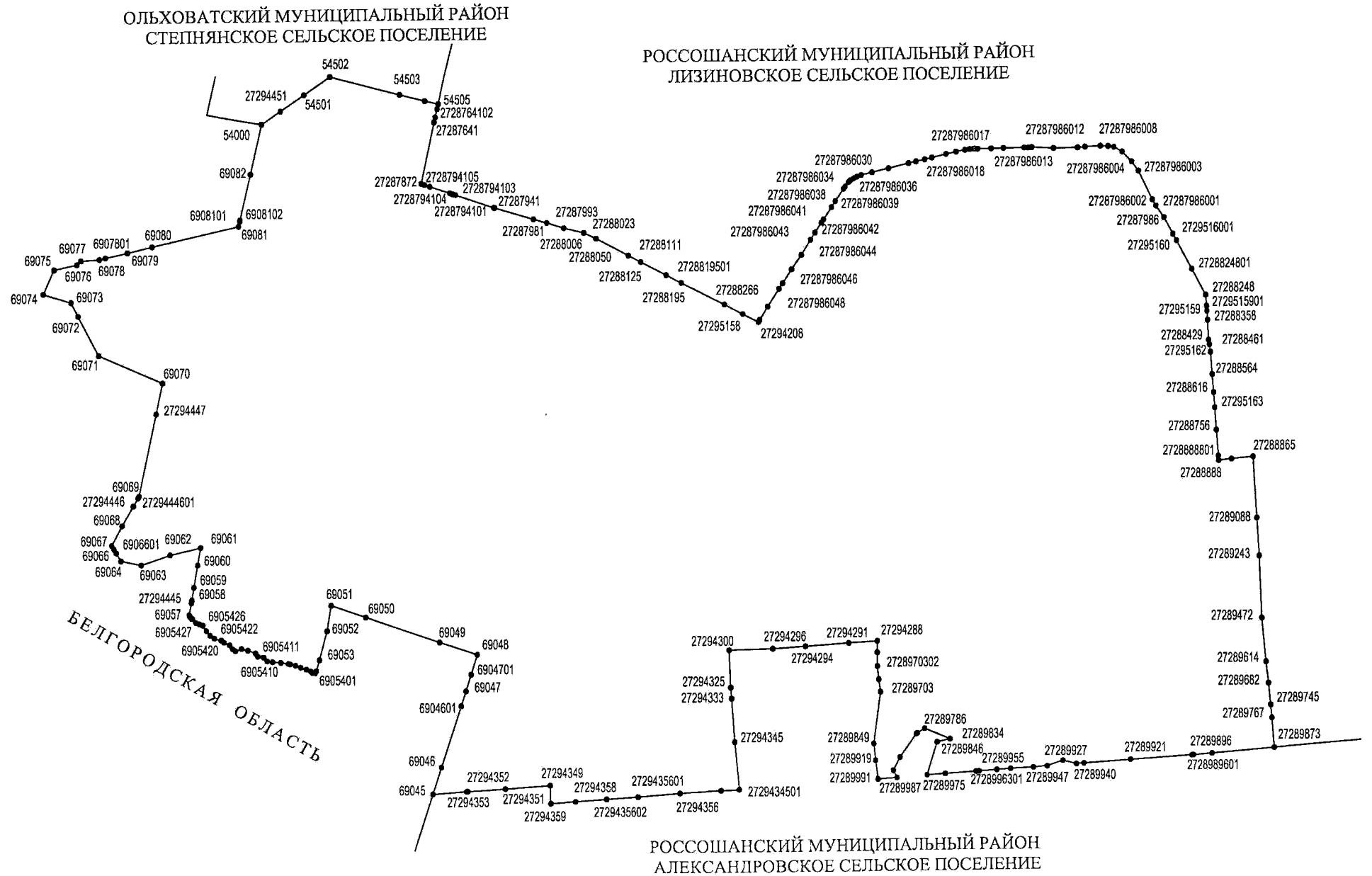
296	2729410502	339584.87	1354465.73
297	2729410501	339581.72	1354466.13
298	27294105	339545.72	1354470.72
299	2729411102	339437.78	1353760.07
300	2729411101	339408.68	1353568.48
301	27294111	339395.75	1353483.32
302	27294107	339459.02	1353466.79
303	2729411002	339458.97	1353414.15
304	2729411001	339458.76	1353214.61
305	27294110	339458.71	1353162.46
306	2729410902	339458.59	1353057.12
307	2729410901	339458.35	1352818.23
308	27294109	339458.24	1352712.33
309	27294108	339457.96	1352445.84
310	27294112	339383.17	1351852.24
311	2729411301	339321.56	1351237.77
312	27294113	339315.57	1351177.99
313	2728750403	339411.68	1351091.97
314	2728750402	339430.95	1351070.68
315	2728750401	339427.87	1351068.87
316	27287504	339253.72	1350860.62
317	27287513	339221.55	1350792.88
318	27287518	339202.87	1350718.35
319	27287520	339189.12	1350560.82
320	27287523	339177.27	1350541.35
321	27287517	339205.81	1350448.16
322	27287508	339236.12	1350405.79
323	27287501	339274.89	1350378.66
324	27287487	339342.35	1350358.29
325	27287470	339416.62	1350365.87
326	27287446	339501.02	1350384.45
327	27287402	339634.44	1350450.43
328	27287388	339718.83	1350460.54
329	27287282	339983.76	1350451.9
330	27287254	340032.68	1350441.71
331	27287222	340110.82	1350401.57
332	27287214	340139.85	1350384.39
333	27287198	340191.75	1350336.4
334	27287189	340230.22	1350297.03
335	27293999	340375.05	1350106.61
336	27293993	340382.75	1350096.31
337	27294001	340372.09	1350051.51
338	27294005	340357.36	1350020.3

339	27294018	340318.57	1349956.3
340	27294042	340196.93	1349748.24
341	27294059	340098.8	1349586.19
342	27287394	339687.61	1348887.67
343	27287477	339393.18	1348389.82
344	27287485	339352.85	1348312
345	27287526	339172.13	1348011.28
346	27287530	339163.68	1347923.36
347	27287533	339133.94	1347871.39
348	27287538	339117.7	1347817.49
349	27287540	339110.48	1347705.83
350	27287554	339047.01	1347393.64
351	27287555	339045.87	1347334.38
352	27287552	339055.35	1347124.17
353	27287546	339077.05	1347022.15
354	27295250	339106.14	1346946.69
355	27287527	339170.43	1346779.91
356	27287514	339218.42	1346726.53
357	27287494	339309.45	1346669.81
358	27287474	339403.56	1346640.98
359	27287458	339474.49	1346637.98
360	27287432	339542.4	1346653.68
361	27287416	339589.78	1346656.19
362	27287400	339641.05	1346597.66
363	27284088	339868.6	1346388.54
364	27294086	339873.57	1346383.37
365	27294083	339919.12	1346291.06
366	27295066	339959.64	1346200.55
367	27294076	339960.32	1346199.03
368	27295065	340000.97	1346108.32
369	27294070	340001.43	1346107.56
370	27294067	340019.44	1346068.16
371	27295064	340272.41	1345501.75
372	27294023	340282.93	1345500.98
373	2729402301	340295.98	1345500.05
374	27293879	341435.65	1345418.69
375	27293879001	341473.48	1345397.25
376	27293879002	341708.93	1345288.48
377	27293879003	341741.26	1345331.27
378	27293879004	341935.12	1345287.94
379	27293879005	342236.8	1345304.48
380	27293879006	342329.95	1345307.68
381	27293879007	342463.92	1345442.5

382	27293879008	342483.55	1345429.09
383	27293879009	342489.04	1345424.37
384	27293879010	342492.72	1345419.31
385	27293879011	342495.4	1345411.29
386	27293879012	342498.05	1345384.73
387	27293879013	342499.84	1345330.41
388	27293879014	342503.18	1345298.4
389	27293879015	342502.15	1345233.57
390	27293879016	342596.24	1345230.2
391	27293879017	342684.63	1345223.78
392	27293879018	342734.85	1345222.02
393	27293879019	342887.3	1345221.64
394	27293879020	342963.42	1345217.53
395	27293879021	342996.7	1345216.57
396	27293879022	342994.97	1345150.28
397	27293879023	343004.64	1345149.66
398	27293879024	343004.08	1345130.68
399	27293879025	342994.45	1345130.96
400	27293879026	342970.65	1344166.88
401	27285821	342971.75	1344071.09
402	27285629	343360.7	1344099.36
403	27285417	343867.99	1344181.93
404	27285128	344636.92	1344331.59
405	2728512801	344694.62	1344341.17
406	2728512802	345021.18	1344399.5
407	2728512803	345188.96	1344429.83
408	2728512804	345306.14	1344451.02
409	27284860	345390.57	1344466.29
410	2728486001	345541.53	1344493.98
411	2728486002	345592.97	1344504.3
412	2728486003	345844.52	1344540.63
413	27284692	345879.4	1344545.41
414	2728469201	346107.49	1344644.5
415	2728469202	346128.29	1344652.94
416	27284543	346314.21	1344733.09
417	27284515	346404.94	1344766
418	2728451501	346949.62	1345003.57
419	2728451502	346962.01	1345008.96
420	27284362	347523.39	1345253.03
421	2728436201	347927.16	1345531.58
422	27284277	348049.25	1345615.81
423	27284229	348352.2	1345779.46
424	27284172	348612.07	1345918.15

425	27284140	348746.26	1345988.63
426	27283973	349278.46	1346127.52
427	2728397301	349285.73	1346129.78
428	2728397302	349462.44	1346177.53
429	2728397303	349640.27	1346224.74

### Карта-схема границ Шекаловского сельского поселения Россошанского муниципального района Воронежской области



**Перечень координат характерных точек границ Шекаловского  
сельского поселения Россошанского муниципального района  
Воронежской области**

№ п/п	Номер характерной точки границ	Координаты	
		X	Y
1	54000	338753.48	1304624.94
2	27294451	338909.93	1304858.80
3	54501	339107.94	1305154.81
4	54502	339325.99	1305476.05
5	54503	339105.38	1306338.31
6	54504	339026.08	1306648.30
7	54505	338987.98	1306814.04
8	2728764102	338927.80	1306799.75
9	2728764101	338827.49	1306775.97
10	27287641	338765.72	1306761.32
11	27287872	338021.04	1306598.29
12	2728794105	338007.57	1306639.00
13	2728794104	337985.72	1306705.14
14	2728794103	337904.24	1306951.60
15	2728794102	337892.88	1306985.97
16	2728794101	337882.02	1307018.82
17	27287941	337724.40	1307495.67
18	2728798101	337722.34	1307502.72
19	27287981	337581.36	1307985.82
20	27287993	337534.83	1308152.02
21	27288006	337470.55	1308365.46
22	27288023	337411.08	1308613.45
23	27288050	337338.57	1308765.06
24	27288111	337128.80	1309163.93
25	27288125	337047.85	1309317.34
26	2728819501	336887.04	1309630.14
27	27288195	336791.14	1309816.70
28	27288266	336522.13	1310346.70
29	27295158	336404.78	1310572.39
30	27294208	336305.55	1310763.23
31	27287986049	336334.93	1310781.02
32	27287986048	336494.78	1310880.69
33	27287986047	336712.83	1311019.59
34	27287986046	336780.53	1311065.14
35	27287986045	336951.63	1311177.16
36	27287986044	337124.69	1311297.43



37	27287986043	337309.62	1311412.82
38	27287986042	337399.41	1311470.08
39	27287986041	337516.66	1311548.19
40	27287986040	337559.19	1311577.12
41	27287986039	337708.37	1311679.82
42	27287986038	337780.08	1311729.39
43	27287986037	337930.30	1311833.83
44	27287986036	337958.08	1311854.19
45	27287986035	338007.19	1311893.23
46	27287986034	338026.50	1311912.70
47	27287986033	338034.55	1311923.50
48	27287986032	338055.92	1311960.56
49	27287986031	338075.63	1312001.66
50	27287986030	338094.08	1312054.55
51	27287986029	338127.53	1312190.27
52	27287986028	338175.05	1312395.83
53	27287986027	338236.05	1312646.35
54	27287986026	338256.79	1312739.19
55	27287986025	338280.32	1312850.81
56	27287986024	338301.89	1312939.74
57	27287986023	338344.39	1313114.99
58	27287986022	338371.82	1313240.27
59	27287986021	338393.34	1313348.37
60	27287986020	338400.81	1313406.81
61	27287986019	338406.08	1313461.57
62	27287986018	338406.61	1313475.18
63	27287986017	338404.17	1313506.67
64	27287986016	338407.64	1313675.17
65	27287986015	338410.94	1313829.27
66	27287986014	338414.15	1314085.86
67	27287986013	338414.14	1314129.90
68	27287986012	338418.60	1314175.67
69	27287986011	338406.53	1314442.80
70	27287986010	338411.10	1314738.99
71	27287986009	338419.96	1314832.91
72	27287986008	338429.28	1315024.12
73	27287986007	338424.93	1315121.44
74	27287986006	338414.20	1315191.65
75	27287986005	338357.07	1315294.72
76	27287986004	338235.04	1315411.03
77	27287986003	338124.01	1315494.90
78	27287986002	337772.59	1315666.67
79	27287986001	337697.46	1315708.64

80	27287986	337554.99	1315808.80
81	2729516001	337350.74	1315920.85
82	27295160	337271.23	1315964.47
83	2728824801	336921.70	1316156.72
84	27288248	336603.00	1316332.02
85	2729515901	336467.63	1316341.74
86	27295159	336404.78	1316346.26
87	27288358	336295.65	1316354.10
88	27288429	336050.68	1316363.61
89	27288461	335995.05	1316376.09
90	27295162	335902.24	1316388.14
91	27288564	335628.68	1316409.84
92	27288616	335407.48	1316427.56
93	27295163	335221.23	1316439.91
94	27288756	334946.42	1316458.12
95	2728888801	334628.95	1316480.96
96	27288888	334574.15	1316484.90
97	27288877	334590.74	1316645.70
98	27288865	334616.71	1316914.84
99	27289088	333868.50	1316960.22
100	27289243	333407.42	1316987.88
101	27289472	332652.31	1317016.37
102	27289614	332117.07	1317066.70
103	27289682	331855.40	1317096.04
104	27289745	331586.94	1317122.06
105	27289767	331426.53	1317136.98
106	27289873	331061.76	1317163.83
107	27289896	330999.29	1316383.37
108	2728989601	330980.04	1316146.61
109	27289902	330978.51	1316127.74
110	27289921	330927.96	1315357.35
111	27289936	330885.79	1314776.63
112	27289940	330878.22	1314681.83
113	27289927	330919.04	1314515.45
114	27289944	330853.18	1314324.58
115	27289947	330838.20	1314153.61
116	27289953	330823.97	1313874.20
117	27289955	330812.35	1313701.50
118	27289963	330795.22	1313478.02
119	2728996301	330792.81	1313440.93
120	27289970	330767.97	1313059.81
121	27289975	330754.19	1312832.92
122	27289846	331157.48	1312961.61

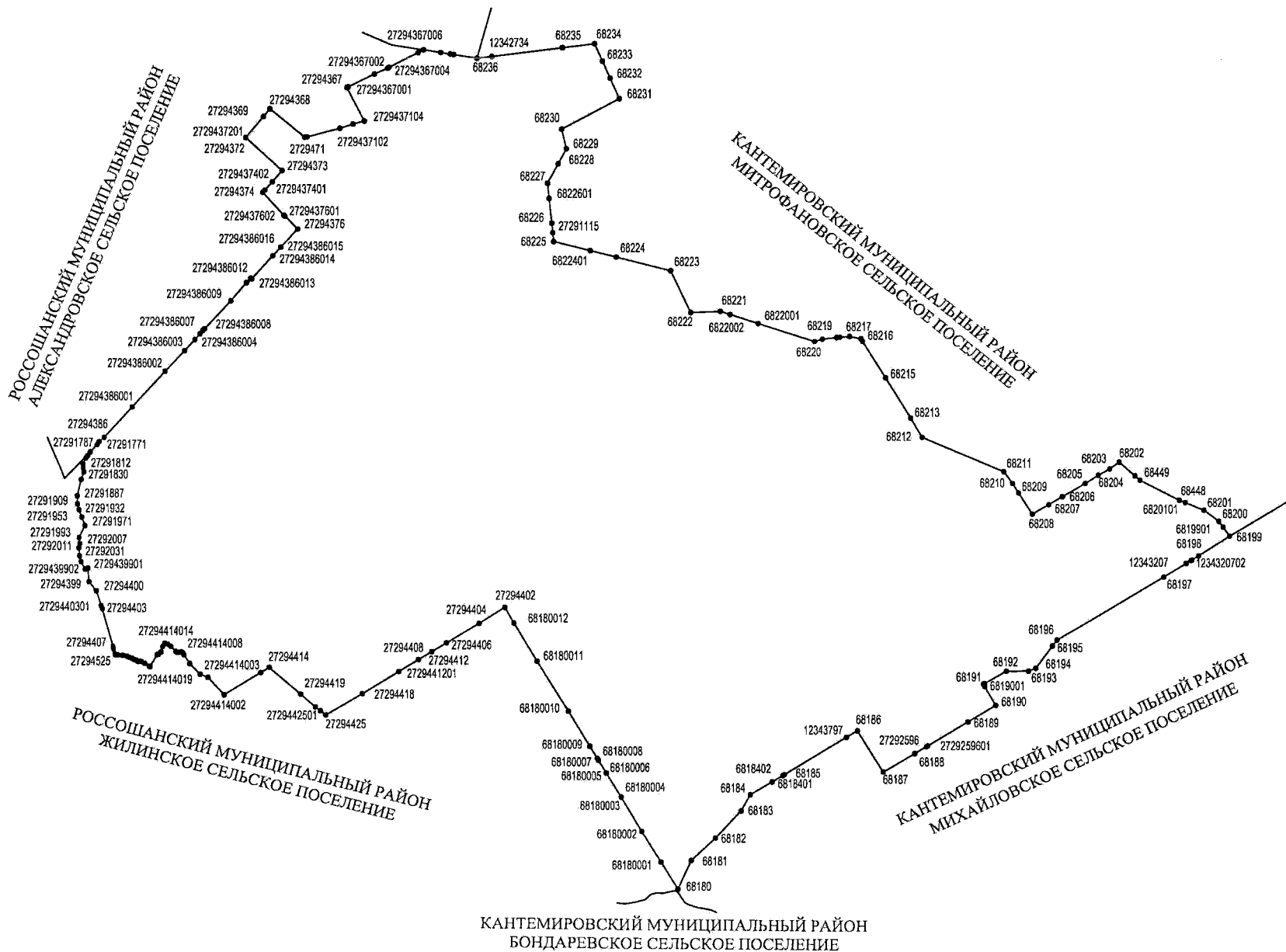
123	27289834	331194.34	1313122.23
124	27289786	331326.81	1312805.99
125	27289803	331268.55	1312711.62
126	27289807	331262.55	1312701.01
127	27289903	330975.30	1312494.53
128	27289956	330812.07	1312409.68
129	27289987	330724.62	1312454.61
130	27289991	330706.87	1312216.61
131	27289919	330936.54	1312188.92
132	27289849	331142.58	1312166.55
133	27289703	331777.60	1312255.24
134	2728970301	331931.25	1312235.08
135	2728970302	332093.43	1312218.70
136	2728970303	332262.68	1312218.70
137	27294288	332401.00	1312219.05
138	27294291	332379.59	1311861.23
139	27294294	332342.40	1311315.24
140	27294296	332315.00	1310913.01
141	27294300	332297.36	1310372.76
142	27294325	331840.10	1310389.36
143	27294333	331703.76	1310399.30
144	27294345	331169.77	1310433.96
145	2729434501	330580.99	1310484.87
146	27294354	330571.84	1310258.79
147	27294356	330540.34	1309753.33
148	2729435601	330498.03	1309234.92
149	2729435602	330471.10	1308845.15
150	27294358	330444.64	1308458.42
151	27294359	330423.71	1308150.33
152	27294349	330646.71	1308145.09
153	27294351	330608.31	1307584.50
154	27294352	330581.19	1307116.05
155	27294353	330580.51	1307104.38
156	69045	330552.68	1306685.51
157	69046	330881.34	1306794.04
158	6904601	331632.71	1307044.56
159	69047	331815.17	1307105.39
160	6904701	332018.84	1307170.72
161	69048	332262.83	1307248.97
162	69049	332417.26	1306785.07
163	69050	332728.55	1305869.74
164	69051	332873.96	1305443.63
165	69052	332562.75	1305392.26

166	69053	332208.82	1305294.40
167	6905301	332076.04	1305254.83
168	6905401	332049.44	1305238.56
169	6905402	332053.42	1305206.17
170	6905403	332073.81	1305183.75
171	6905404	332095.37	1305129.15
172	6905405	332119.08	1305061.50
173	6905406	332144.81	1304994.79
174	6905407	332161.81	1304928.04
175	6905408	332167.00	1304907.67
176	6905409	332180.54	1304814.78
177	6905410	332188.74	1304709.52
178	6905411	332199.98	1304643.20
179	6905412	332245.86	1304600.46
180	6905413	332257.45	1304528.63
181	6905414	332299.22	1304500.51
182	6905415	332330.74	1304407.14
183	6905416	332351.68	1304329.05
184	6905417	332325.18	1304254.23
185	6905418	332350.26	1304219.55
186	6905419	332398.83	1304183.75
187	6905420	332429.51	1304114.91
188	6905421	332456.09	1304080.19
189	6905422	332480.89	1303997.00
190	6905423	332516.92	1303941.52
191	6905424	332572.73	1303896.02
192	6905425	332638.13	1303853.77
193	6905426	332657.89	1303806.72
194	6905427	332671.29	1303765.35
195	6905428	332721.26	1303726.01
196	6905429	332723.20	1303713.41
197	6905430	332743.78	1303695.91
198	69057	332762.02	1303684.97
199	6905701	332766.40	1303684.92
200	27294445	332913.55	1303712.75
201	69058	332948.37	1303718.99
202	69059	333100.12	1303746.20
203	69060	333371.16	1303795.07
204	69061	333582.91	1303833.63
205	69062	333497.96	1303455.05
206	69063	333379.33	1303095.35
207	69064	333431.33	1302846.10
208	69066	333528.21	1302788.62

209	6906601	333573.03	1302761.52
210	69067	333619.88	1302733.14
211	69068	333858.19	1302865.45
212	27294446	334097.95	1303005.79
213	2729444601	334194.94	1303062.57
214	69069	334217.46	1303075.75
215	27294447	335221.23	1303293.49
216	69070	335600.66	1303375.79
217	69071	335943.46	1302591.73
218	69072	336428.13	1302340.51
219	69073	336597.70	1302255.70
220	69074	336700.11	1301916.99
221	69075	336998.00	1302052.38
222	69076	337060.22	1302331.06
223	69077	337105.78	1302379.34
224	69078	337122.26	1302607.96
225	6907801	337138.71	1302681.08
226	69079	337200.40	1302955.32
227	69080	337271.58	1303258.26
228	69081	337512.30	1304332.80
229	6908101	337577.00	1304348.21
230	6908102	337589.66	1304351.22
231	69082	338147.29	1304484.07

# Карта-схема границ Шрамовского сельского поселения Россошанского муниципального района Воронежской области

РОССОШАНСКИЙ МУНИЦИПАЛЬНЫЙ РАЙОН  
ЛИЗИНОВСКОЕ СЕЛЬСКОЕ ПОСЕЛЕНИЕ



**Перечень координат характерных точек границ Шрамовского сельского поселения Россошанского муниципального района Воронежской области**

№ п/п	Номер характерной точки границ	Координаты	
		X	Y
1	27294367006	327868.98	1322012.65
2	27294367007	327832.09	1322235.91
3	27294367008	327811.71	1322360.38
4	27294367009	327804.35	1322405.13
5	27294367010	327754.98	1322704.92
6	68236	327753.85	1322709.49
7	12342734	327777.69	1322901.59
8	68235	327891.82	1323821.2
9	68234	327943.52	1324240.61
10	68233	327712.12	1324342.42
11	68232	327485.78	1324441.83
12	68231	327212.47	1324561.52
13	68230	326809.33	1323810.55
14	68229	326548.31	1323872.77
15	68228	326350.81	1323765.96
16	68227	326092.33	1323626.18
17	6822601	325891.07	1323647.56
18	68226	325562.07	1323682.51
19	27291115	325435.7	1323694.06
20	68225	325317.32	1323704.88
21	6822401	325194.97	1324182.69
22	68224	325109.12	1324517.94
23	68223	324927.01	1325229.01
24	68222	324364.74	1325491.23
25	68221	324378.83	1325875
26	6822002	324337.21	1326001.53
27	6822001	324216.38	1326368.86
28	68220	323973.27	1327107.94
29	68219	324004.64	1327210.73
30	6821702	324026.73	1327398.75
31	6821701	324029.52	1327438.13
32	68217	324038.74	1327568.24
33	68216	324007.64	1327714.76
34	27294469	323972.05	1327736.5
35	68215	323482.39	1328035.65
36	68213	322942.92	1328362.05

37	68212	322683.71	1328512.61
38	68211	322221.75	1329578.43
39	68210	322064.41	1329693.19
40	68209	321938	1329770.72
41	68208	321654.19	1329948.98
42	68207	321779.2	1330161.4
43	68206	321885.57	1330338.92
44	68205	322064.4	1330637.68
45	68204	322172.71	1330808.27
46	68203	322255.72	1330958.72
47	68202	322347.02	1331085.34
48	6844901	322164.35	1331292.92
49	68449	322103.45	1331362.12
50	68448	321833.33	1331877.72
51	6820101	321800.39	1331957.88
52	68201	321700.21	1332201.72
53	68200	321551.86	1332400.64
54	6819901	321472.16	1332457
55	68199	321352.21	1332541.83
56	68198	321089.85	1332133.55
57	1234320702	321035.66	1332044.45
58	1234320701	321027.95	1332031.77
59	12343207	320990.52	1331970.24
60	68197	320810.78	1331674.68
61	68196	319978.32	1330267.85
62	68195	319900.44	1330208.45
63	68194	319604.01	1329990.68
64	68193	319567.62	1329897.82
65	68192	319564.1	1329607.99
66	6819101	319402.36	1329321.92
67	68191	319393.76	1329306.72
68	6819001	319360.19	1329325.85
69	68190	319110.92	1329467.92
70	68189	318890.83	1329104.69
71	2729259601	318571.88	1328580.37
72	27292596	318561.85	1328563.88
73	68188	318467.29	1328408.44
74	68187	318221.25	1327993.77
75	68186	318775.04	1327660.9
76	12343797	318686.46	1327515.16
77	68185	318189.21	1326697.04
78	6818402	318177.95	1326678.3
79	6818401	318093.38	1326537.55



80	68184	317923.25	1326254.41
81	68183	317703.99	1326132.71
82	68182	317343.36	1325796.95
83	68181	317043.11	1325482.45
84	68180	316660.68	1325306.9
85	68180001	317023.9	1325087.08
86	68180002	317435.46	1324837.46
87	68180003	317897.22	1324569.12
88	68180004	317900.65	1324567.07
89	68180005	318220.28	1324375.93
90	68180006	318223.73	1324373.92
91	68180007	318392.57	1324272.9
92	68180008	318417.87	1324257.77
93	68180009	318583.05	1324158.99
94	68180010	319047.04	1323882.61
95	68180011	319714.96	1323478.22
96	68180012	320222.42	1323176.94
97	27294402	320428.84	1323057.91
98	27294404	320217.44	1322721.78
99	27294406	319958.66	1322295.89
100	27294408	319842.24	1322104.29
101	27294412	319736.82	1321930.56
102	2729441201	319578.67	1321672.2
103	27294418	319288.07	1321197.42
104	27294425	319005.76	1320725.68
105	2729442501	319062.05	1320655.64
106	2729442502	319114.54	1320589.92
107	27294419	319284.3	1320400.19
108	27294414	319641.91	1319995.65
109	27294414001	319573.27	1319886.13
110	27294414002	319280.93	1319409.88
111	27294414003	319514.71	1319197.14
112	27294414004	319556.05	1319098.13
113	27294414005	319699.95	1318961.79
114	27294414006	319812.57	1318887.69
115	27294414007	319842.72	1318871.88
116	27294414008	319853.76	1318853.84
117	27294414009	319851.76	1318820.72
118	27294414010	319850.48	1318795.5
119	27294414011	319859.21	1318780.93
120	27294414012	319928.15	1318716.92
121	27294414013	319955.27	1318674.88
122	27294414014	319970.45	1318634.86

123	27294414015	319923.53	1318606.99
124	27294414016	319852.32	1318585.62
125	27294414017	319821.57	1318552.01
126	27294414018	319818.18	1318535.8
127	27294414019	319656.74	1318440.45
128	27294548	319663.2	1318431.47
129	27294547	319702.38	1318371.81
130	27292340	319724.81	1318329.25
131	2729234001	319731.39	1318310.55
132	27292339	319726.07	1318283.49
133	27292332	319744.46	1318261.3
134	27292330	319750.94	1318230.74
135	27292325	319769.32	1318206.85
136	27294411	319771.63	1318199.26
137	27292322	319779.16	1318174.57
138	27294410	319793.12	1318145.93
139	27292317	319797.41	1318137.13
140	27292313	319808.77	1318086.2
141	2729231201	319806.29	1318084.17
142	27294527	319807.84	1318076.89
143	27294526	319813.22	1318019.23
144	27294525	319817.09	1317981.07
145	2729452501	319825.38	1317980.08
146	2729452502	319891.77	1317962.39
147	27294407	319927.08	1317953.25
148	27294403	320427.31	1317814.24
149	2729440301	320467.01	1317799.71
150	27294400	320666.26	1317735.03
151	27294399	320786.89	1317641.27
152	2729439901	320967.08	1317625.41
153	2729439902	320953.49	1317591.32
154	27292054	321052.86	1317536.51
155	27292031	321129.86	1317515.82
156	27292011	321238.03	1317507.72
157	27292007	321295.75	1317520.57
158	27291993	321375.14	1317511.12
159	27291971	321533.62	1317588.87
160	27291953	321648.07	1317546.77
161	27291932	321745.7	1317511.66
162	27291909	321823.26	1317492.06
163	27291887	321929.81	1317489.06
164	27291846	322150.54	1317542.31
165	27291830	322250.87	1317576.69

166	27291819	322308.27	1317567.5
167	27291812	322355.63	1317566.92
168	27291794	322435.66	1317601.55
169	27291791	322468.17	1317626.59
170	27294387	322515.17	1317657.62
171	27291787	322521.12	1317661.54
172	27291775	322617.15	1317750.23
173	27291771	322656.48	1317778.58
174	27294386	322713.95	1317844.67
175	27294386001	323122.03	1318218.2
176	27294386002	323598.74	1318648.94
177	27294386003	323872.76	1318905.29
178	27294386004	324022.09	1319039.04
179	27294386005	324098.85	1319105.93
180	27294386006	324143.76	1319142.03
181	27294386007	324147.79	1319146.29
182	27294386008	324169.35	1319169.1
183	27294386009	324538.33	1319509.5
184	27294386010	324777.94	1319710.64
185	27294386011	324786.02	1319717.42
186	27294386012	324841.67	1319769.24
187	27294386013	324830.39	1319780.96
188	27294386014	325136.49	1320052.11
189	27294386015	325250.91	1320154
190	27294386016	325252.42	1320156.45
191	27294376	325492.51	1320373.64
192	2729437601	325664.47	1320211.26
193	2729437602	325678.23	1320196.23
194	27294374	325982.91	1319925.86
195	2729437401	326012.24	1319952.83
196	2729437402	326122.12	1320049.1
197	27294373	326270.9	1320175.46
198	27294372	326709.26	1319705.85
199	2729437201	326710.34	1319706.74
200	27294369	326987.83	1319934.92
201	27294368	327089.18	1320019.99
202	2729471	326712.51	1320466.62
203	2729437101	326715.43	1320495.93
204	2729437102	326828.96	1320922.68
205	2729437103	326884.86	1321091.68
206	2729437104	326924.78	1321238.29
207	27294367	327369.24	1321013.01
208	27294367001	327379.88	1321031.09

209	27294367002	327549.38	1321370.58
210	27294367003	327625.65	1321540.87
211	27294367004	327635.27	1321557.8
212	27294367005	327830.9	1321942.48

».

## Статья 2

Внести в Закон Воронежской области от 2 декабря 2004 года № 85-ОЗ «Об установлении границ, наделении соответствующим статусом, определении административных центров муниципальных образований Лискинского и Подгоренского районов, образовании в их составе новых муниципальных образований» (Коммуна, 2004, 4 декабря; 2005, 13 января; информационная система «Портал Воронежской области в сети Интернет» ([www.govvrn.ru](http://www.govvrn.ru)), 2014, 5 августа) следующие изменения:

1) в разделе «Описание границ Подгоренского муниципального района Воронежской области» приложения 2.1:

а) в абзаце пятом подраздела I слова «точки стыка границ 5500» заменить словами «точки стыка границ 55000»;

б) подраздел II изложить в следующей редакции:

«II. Линия прохождения границы Подгоренского муниципального района по смежеству с Россошанским муниципальным районом

От точки стыка 55000 границ Подгоренского, Россошанского и Павловского муниципальных районов линия границы идет в северо-западном направлении по озеру, затем по древесно-кустарниковой растительности, далее по северной стороне земель лесного фонда (урочище Коловерть) до точки 53244.

От точки 53244 линия границы идет в юго-западном направлении по северной стороне земель лесного фонда (урочище Коловерть) до точки 53241.

От точки 53241 линия границы идет в северо-западном направлении по северной стороне земель лесного фонда (урочище Коловерть) до точки 53240.

От точки 53240 линия границы идет в юго-восточном направлении по западной стороне земель лесного фонда (урочище Коловерть), затем по сельскохозяйственным угодьям до точки 53238.

От точки 53238 линия границы идет в юго-западном направлении по восточной стороне лесной полосы до точки 53236.

От точки 53236 линия границы идет в северо-западном направлении по древесно-кустарниковой растительности до точки 53234.

От точки 53234 линия границы идет в юго-западном направлении по южной стороне лесной полосы, затем по восточной стороне лесной полосы, далее снова по южной стороне лесной полосы, пересекает балку, затем по сельскохозяйственным угодьям, пересекает балку Семейский Яр, далее по южной стороне лесной полосы, затем по северной стороне земель лесного

фонда (урочище Медвежье), далее по сельскохозяйственным угодьям, затем по южной стороне лесной полосы, далее по балке до точки 53223.

От точки 53223 линия границы идет в северо-восточном направлении по балке, затем по западной стороне лесной полосы, пересекает балку Бабаков Яр, далее по западной стороне лесной полосы, снова пересекает балку Бабаков Яр, затем по древесно-кустарниковой растительности до точки 53218.

От точки 53218 линия границы идет в северо-западном направлении по лесной полосе до точки 53213.

От точки 53213 линия границы идет в юго-западном направлении по южной стороне лесной полосы, затем по балке до точки 53207.

От точки 53207 линия границы идет в северо-западном направлении по балке до точки 53206.

От точки 53206 линия границы идет в северо-восточном направлении по балке, затем по лесной полосе до точки 53204.

От точки 53204 линия границы идет в северо-западном направлении по лесной полосе, затем по сельскохозяйственным угодьям до точки 53202.

От точки 53202 линия границы идет в западном направлении по сельскохозяйственным угодьям, затем по древесно-кустарниковой растительности, далее по сельскохозяйственным угодьям, затем по древесно-кустарниковой растительности до точки стыка 53200 границ Подгоренского муниципального района и Алейниковского, Поповского сельских поселений Россошанского муниципального района.

От точки стыка 53200 линия границы идет в северо-западном направлении по восточной стороне земель лесного фонда (урочище Высокое) до точки 53194.

От точки 53194 линия границы идет в северо-восточном направлении по восточной стороне земель лесного фонда (урочище Высокое) до точки 53191.

От точки 53191 линия границы идет в северо-западном направлении по восточной стороне земель лесного фонда (урочище Высокое) до точки 53190.

От точки 53190 линия границы идет в юго-западном направлении по северной стороне земель лесного фонда (урочище Высокое) до точки 53187.

От точки 53187 линия границы идет в северо-западном направлении по северной стороне земель лесного фонда (урочище Высокое) до точки 53185.

От точки 53185 линия границы идет в северо-восточном направлении по восточной стороне лесной полосы, затем по южной стороне земель лесного фонда (урочище Парное) до точки 53181.

От точки 53181 линия границы идет в северо-западном направлении по восточной стороне земель лесного фонда (урочище Парное), затем по сельскохозяйственным угодьям до точки 53180.

От точки 53180 линия границы идет в северо-восточном направлении по сельскохозяйственным угодьям, затем по восточной стороне земель лесного фонда (урочище Парное) до точки 53178.

От точки 53178 линия границы идет в северо-западном направлении по восточной стороне земель лесного фонда (урочище Парное) до точки 53177.

От точки 53177 линия границы идет в юго-западном направлении по северной стороне земель лесного фонда (урочище Парное), затем по сельскохозяйственным угодьям до точки стыка 5317501 границ Семейского, Сергеевского сельских поселений Подгоренского муниципального района и Россошанского муниципального района.

От точки стыка 5317501 линия границы идет в юго-западном направлении по южной стороне лесной полосы до точки 53174.

От точки 53174 линия границы идет в северо-западном направлении по западной стороне лесной полосы, затем по сельскохозяйственным угодьям, далее по балке Семенцов до точки 53171.

От точки 53171 линия границы идет в юго-западном направлении по балке Семенцов, затем по южной стороне лесной полосы, далее по лесной полосе до точки 53166.

От точки 53166 линия границы идет в северо-западном направлении по лесной полосе до точки 53165.

От точки 53165 линия границы идет в юго-западном направлении по лесной полосе, затем по сельскохозяйственным угодьям до точки стыка 53162 границ Сергеевского, Первомайского сельских поселений Подгоренского муниципального района и Россошанского муниципального района.

От точки стыка 53162 линия границы в юго-западном направлении пересекает балку Терновый Яр, далее идет по сельскохозяйственным угодьям, затем по лесной полосе до точки 53158.

От точки 53158 линия границы идет в северо-западном направлении по южной стороне лесной полосы до точки 53154.

От точки 53154 линия границы в юго-западном направлении пересекает яму, далее идет по сельскохозяйственным угодьям, затем по древесно-кустарниковой растительности, пересекает лесную полосу, пересекает Юго-Восточную железную дорогу, пересекает лесную полосу, далее пересекает автомобильную дорогу Белгород – Павловск (через Корочу, Алексеевку, Россошь), затем по древесно-кустарниковой растительности, далее по границе смежных приусадебных земельных участков села Поповка и хутора Суд-Николаевка, затем по древесно-кустарниковой растительности, далее по заболоченной местности, по древесно-кустарниковой растительности, пересекает реку Россошь, затем по древесно-кустарниковой растительности, далее по сельскохозяйственным угодьям, затем по древесно-кустарниковой растительности, пересекает реку Россошь, далее по древесно-кустарниковой растительности вдоль реки Россошь, пересекает реку Россошь, затем по древесно-кустарниковой растительности вдоль реки Россошь до точки 53147.

От точки 53147 линия границы идет в северо-западном направлении по сельскохозяйственным угодьям, затем по лесной полосе, далее по сельскохозяйственным угодьям, пересекает балку Нечайка, затем по сельскохозяйственным угодьям, далее по южной стороне лесной полосы, затем по южной стороне оврага Глыба, далее по южной стороне лесной полосы, затем по западной стороне лесной полосы, далее по сельскохозяйственным угодьям до точки 53141.

От точки 53141 линия границы идет в северо-восточном направлении по восточной стороне лесного массива до точки 53139.

От точки 53139 линия границы идет в северо-западном направлении по восточной стороне лесного массива, затем по лесному массиву до точки 53137.

От точки 53137 линия границы идет в северо-восточном направлении по лесному массиву до точки 53136.

От точки 53136 линия границы идет в северо-западном направлении по северной стороне лесного массива, затем по сельскохозяйственным угодьям до точки стыка 53130 границ Первомайского, Скорорыбского сельских поселений Подгоренского муниципального района и Россошанского муниципального района.

От точки стыка 53130 линия границы идет в юго-западном направлении по лесной полосе до точки стыка 53126 границ Подгоренского муниципального района и Поповского, Новопостояловского сельских поселений Россошанского муниципального района.

От точки стыка 53126 линия границы идет в юго-западном направлении по сельскохозяйственным угодьям вдоль южной стороны лесной полосы, затем по южной стороне лесной полосы, пересекает балку Денисов Яр, далее по южной стороне лесной полосы, пересекает балку Яр Лаптев, затем по южной стороне лесной полосы, далее по балке до точки 53119.

От точки 53119 линия границы идет в северо-западном направлении по балке, затем по древесно-кустарниковой растительности, пересекает овраг, далее по древесно-кустарниковой растительности до точки 53116.

От точки 53116 линия границы идет в северо-восточном направлении по древесно-кустарниковой растительности, затем по восточной стороне лесной полосы, пересекает балку, далее по сельскохозяйственным угодьям, пересекает лесную полосу, затем по сельскохозяйственным угодьям, далее по восточной стороне лесной полосы, затем по сельскохозяйственным угодьям до точки 53111.

От точки 53111 линия границы идет в северо-западном направлении по сельскохозяйственным угодьям, затем по лесной полосе, далее по балке до точки 53108.

От точки 53108 линия границы идет в юго-западном направлении по балке до точки 53105.

От точки 53105 линия границы идет в западном направлении по сельскохозяйственным угодьям, затем по балке, далее по лесному массиву до точки стыка 53000 границ Подгоренского, Россошанского и Ольховатского муниципальных районов.

Протяженность границы Подгоренского муниципального района по смежеству с Россошанским муниципальным районом составляет 55434,3 м.»;


в) абзац семнадцатый подраздела IV изложить в следующей редакции:

«Общая протяженность границ Подгоренского муниципального района составляет 221195,6 м.»;

2) карту-схему границ между Подгоренским муниципальным районом и Россошанским муниципальным районом Воронежской области приложения 2.2 изложить в следующей редакции:



**«Карта-схема границы Подгоренского муниципального района по смежеству с Россошанским муниципальным районом Воронежской области»**



**Перечень координат характерных точек  
границы Подгоренского муниципального района  
по смежеству с Россошанским муниципальным районом  
Воронежской области**

№ п/п	Номер характерной точки границ	Координаты	
		X	Y
1	55000	361350.31	1355809.53
2	53246	361419.85	1355707.51
3	5324501	361422.66	1355703.36
4	53245	361543.28	1355525.17
5	5324401	361563.55	1355428
6	53244	361598.98	1355267.58
7	5324301	361531.05	1355241.21
8	53243	361298.2	1355150.8
9	53242	361272.24	1355106.23
10	53241	361247.3	1355013.05
11	53240	361283.3	1354909.13
12	5323901	361156.81	1354980.73
13	53239	361019.43	1355058.49
14	5323802	361015.62	1355061.53
15	5323801	361015.62	1355061.54
16	53238	360755.49	1355268.76
17	53237	360623.23	1355126.15
18	53236	360528.41	1355024.22
19	53235	360612.95	1354613.93
20	53234	360737.4	1354015.99
21	5323301	360625.71	1353642.21
22	53233	360583.19	1353499.93
23	53232	360437.32	1352968.71
24	5323101	360202.51	1352869.72
25	53231	360200.02	1352868.67
26	53230	359942.85	1352730.05
27	5322902	359937.37	1352710.06
28	5322901	359937.36	1352710.06
29	53229	359863.41	1352440.48
30	5322803	359850.49	1352394.79
31	5322802	359803.45	1352228.44
32	5322801	359772.82	1352120.15
33	53228	359727.01	1351958.16
34	5322703	359696.66	1351845.84
35	5322702	359604.37	1351504.28

36	5322701	359599.7	1351487.02
37	53227	359538.71	1351261.28
38	5322602	359533.3	1351238.56
39	5322601	359487.09	1351044.48
40	53226	359410.47	1350722.63
41	5322306	359380.82	1350606.62
42	5322305	359365.79	1350575.25
43	5322304	359302.28	1350316.78
44	5322303	359301.2	1350312.4
45	5322302	359215.55	1349976.68
46	5322301	359215.43	1349976.23
47	53223	359120.72	1349615.63
48	53222	359489	1349657.43
49	5322101	360009.46	1349732.09
50	53221	360022.01	1349733.89
51	5322001	360216.93	1349756.13
52	53220	360481.29	1349786.28
53	53219	360672.3	1349808.75
54	5321805	360845.36	1349828.47
55	5321804	361317.66	1349882.3
56	5321803	361583.77	1349912.62
57	5321802	361877.88	1349947.02
58	5321801	361956.66	1349955.88
59	53218	362028.18	1349963.27
60	5321701	362070.93	1349948.69
61	53217	362323.88	1349862.42
62	53216	362451.96	1349821.3
63	532102	362533.8	1349794.35
64	5321501	362562.24	1349784.98
65	53215	362618.17	1349766.56
66	53214	362891.54	1349666.71
67	53213	362998.76	1349631.89
68	5321201	362952.4	1349142.76
69	53212	362928.79	1348893.77
70	53211	362876	1348329.83
71	53210	362855.28	1348110.62
72	53209	362799.42	1347809.99
73	53208	362701.08	1347271.24
74	5320701	362671.11	1347102.85
75	53207	362618.77	1346808.8
76	53206	362661.1	1346485.37
77	5320501	362697.18	1346497.4
78	53205	362776.17	1346523.73

79	53204	363492.1	1346574.78
80	53203	363711.51	1346533.51
81	53202	363979.24	1346450.78
82	5320103	363979.94	1346438.98
83	5320102	363980.33	1346432.45
84	5320101	363980.64	1346427.18
85	53201	364010.78	1345918.23
86	53200	364003.37	1345808.11
87	53199	364121.3	1345799.49
88	53198	364245.23	1345788.75
89	53196	364455.83	1345279.84
90	53195	364779.54	1345069.83
91	53194	364881.37	1345000.35
92	53193	364966.76	1345122.67
93	53192	365064.41	1345211.62
94	53191	365242.41	1345439.74
95	53190	365446.73	1345334.6
96	53189	365383.45	1345003
97	53188	365351.82	1344761.63
98	53187	365341.46	1344387.43
99	53185	365433.84	1344216.77
100	53183	365919.74	1344200.89
101	53182	366075.19	1344437.17
102	53181	366316.58	1344714.01
103	5318003	366324.04	1344711.98
104	5318002	366358.22	1344705.65
105	5318001	366605.89	1344623.7
106	53180	366829.94	1344552.98
107	53179	366932.76	1344562.82
108	5317802	367106.23	1344599.27
109	5317801	367174.2	1344613.55
110	53178	367188.78	1344616.61
111	5317701	367193.61	1344613.2
112	53177	367581.01	1344340.28
113	53176	367560.62	1344178
114	5317501	367387.47	1343103.62
115	53175	367383.23	1343077.24
116	53174	366902.11	1342206.62
117	53173	367330.14	1341905.18
118	5317201	367493.58	1341790.04
119	53172	367550.18	1341750.17
120	53171	367585.06	1341724.61
121	5317001	367408.45	1341301.18

122	53170	367381.66	1341236.97
123	5316902	367087.72	1340522.08
124	5316901	366941.88	1340167.4
125	53169	366941.01	1340165.29
126	53168	366710.25	1339605.28
127	53167	366534.97	1339182.85
128	53166	366362.26	1338762.17
129	53165	366949.33	1338439.26
130	53164	366894.64	1338312.56
131	53163	366780.01	1338089.94
132	53162	366504.64	1337557.44
133	53161	366300.57	1336959.4
134	53160	365895.01	1335796.7
135	5315902	365874.34	1335734.56
136	5315901	365812.57	1335548.89
137	53159	365695.47	1335196.92
138	53158	365504.82	1334586.78
139	53157	365531.13	1334415.42
140	53156	365629.28	1333779.01
141	5315501	365770.06	1332851.65
142	53155	365809.01	1332595.07
143	53154	365876.14	1332147.07
144	53153	365811.44	1331942.54
145	53152	365792.87	1331898.61
146	53151	365761.24	1331794.72
147	5315004	365758.38	1331783.39
148	5315003	365753.04	1331762.28
149	5315002	365752.88	1331761.64
150	5315001	365701.81	1331559.64
151	53150	365693.12	1331525.26
152	5314902	365682.25	1331491.34
153	5314901	365643.94	1331371.78
154	53149	365640.54	1331356.52
155	5314802	365558.88	1331078.45
156	5314801	365516.43	1330937.91
157	53148	365445.97	1330706.17
158	5314704	365433.95	1330691.09
159	5314703	365226.59	1330481.05
160	5314702	365165.18	1330421.18
161	5314701	365043.66	1330297.85
162	53147	364989.63	1330243.01
163	5314601	364994.68	1330237.58
164	53146	365307.98	1329483.65

165	5314502	365313.84	1329466.02
166	5314501	365344.46	1329398.74
167	53145	365440.04	1329150.75
168	53144	365627.14	1328721.61
169	5314301	365705.1	1328586.06
170	53143	366156.86	1327800.56
171	5314201	366336.03	1327489.11
172	53142	366433.7	1327319.33
173	53141	366675.33	1327228.59
174	53140	366862.72	1327338.02
175	53139	366926.75	1327350.84
176	53138	366987.12	1327309.79
177	53137	367028.53	1327213.83
178	53136	367083.73	1327285.55
179	53135	367160.49	1327248.56
180	53134	367197.21	1327208.96
181	53133	367240.83	1327084.34
182	53132	367254.18	1327012.17
183	5313101	367262.42	1327009.11
184	53131	367422.14	1326949.91
185	53130	367469.24	1326932.94
186	5312901	367456.9	1326810.06
187	53129	367411.28	1326356.05
188	53128	367389.71	1326147.29
189	53127	367361.59	1325873.63
190	53126	367333.8	1325574.36
191	5312503	367319.02	1325412.42
192	5312502	367257.75	1324741.07
193	5312501	367251.82	1324676.02
194	53125	367249.84	1324654.33
195	53124	367217.54	1324324.43
196	5312301	367216.3	1324309.38
197	53123	367205.52	1324178.65
198	5312201	367151.01	1323648.83
199	53122	367143.51	1323576
200	53121	367121.76	1323364.4
201	53120	367108.51	1323237.54
202	531902	367072.61	1322945.81
203	531901	367071.23	1322934.62
204	53119	367060.81	1322849.87
205	5311802	367097.92	1322803.63
206	5311801	367453.29	1322360.88
207	53118	367454.3	1322359.62

208	53117	367701.03	1322079.1
209	5311602	367985.49	1321743.38
210	5311601	368055.9	1321661.1
211	53116	368274.86	1321408.45
212	5311501	368287.76	1321418.12
213	53115	369060.74	1321882.99
214	53114	369147.19	1321934.4
215	53113	369595.02	1322002.83
216	5311201	369688.81	1322012.43
217	53112	369983.64	1322042.62
218	5311101	370247.82	1322074.4
219	53111	370432.23	1322096.58
220	5311001	370436.12	1322070.25
221	53110	370482.58	1321702.59
222	53109	370576.2	1320978.68
223	5310801	370578.54	1320960.77
224	53108	370596.41	1320824.09
225	53107	370292.83	1320603.92
226	5310601	370228.92	1320557.56
227	53106	369904.25	1320322.09
228	53105	369775.45	1320228.68
229	5310401	369780.98	1320045.84
230	53104	369790.04	1319863.35
231	53103	369806.04	1319462.98
232	53102	369815.98	1319214.25
233	53101	369820.37	1319104.15
234	53000	369835.84	1318717.39

»;

3) в приложении 2.3:

а) в разделе «Описание границ Первомайского сельского поселения Подгоренского муниципального района Воронежской области»:

- в абзаце третьем подраздела II слова «до точки 24321084» заменить словами «до точки 53162»;

- подраздел III изложить в следующей редакции:

«III. Линия прохождения границы Первомайского сельского поселения по смежеству с Россошанским муниципальным районом

От точки стыка 53162 границ Первомайского, Сергеевского сельских поселений и Россошанского муниципального района линия границы в юго-западном направлении пересекает балку Терновый Яр, далее идет по сельскохозяйственным угодьям, затем по лесной полосе до точки 53158.

От точки 53158 линия границы идет в северо-западном направлении по южной стороне лесной полосы до точки 53154.

От точки 53154 линия границы в юго-западном направлении пересекает яму, далее идет по сельскохозяйственным угодьям, затем по древесно-кустарниковой растительности, пересекает лесную полосу, пересекает Юго-Восточную железную дорогу, пересекает лесную полосу, далее пересекает автомобильную дорогу Белгород – Павловск (через Корочу, Алексеевку, Россошь), затем по древесно-кустарниковой растительности, далее по границе смежных приусадебных земельных участков села Поповка и хутора Суд-Николаевка, затем по древесно-кустарниковой растительности, далее по заболоченной местности, по древесно-кустарниковой растительности, пересекает реку Россошь, затем по древесно-кустарниковой растительности, далее по сельскохозяйственным угодьям, затем по древесно-кустарниковой растительности, пересекает реку Россошь, далее по древесно-кустарниковой растительности вдоль реки Россошь, пересекает реку Россошь, затем по древесно-кустарниковой растительности вдоль реки Россошь до точки 53147.

От точки 53147 линия границы идет в северо-западном направлении по сельскохозяйственным угодьям, затем по лесной полосе, далее по сельскохозяйственным угодьям, пересекает балку Нечайка, затем по сельскохозяйственным угодьям, далее по южной стороне лесной полосы, затем по южной стороне оврага Глыба, далее по южной стороне лесной полосы, затем по западной стороне лесной полосы, далее по сельскохозяйственным угодьям до точки 53141.

От точки 53141 линия границы идет в северо-восточном направлении по восточной стороне лесного массива до точки 53139.

От точки 53139 линия границы идет в северо-западном направлении по восточной стороне лесного массива, затем по лесному массиву до точки 53137.

От точки 53137 линия границы идет в северо-восточном направлении по лесному массиву до точки 53136.

От точки 53136 линия границы идет в северо-западном направлении по северной стороне лесного массива, затем по сельскохозяйственным угодьям до точки стыка 53130 границ Первомайского, Скорорыбского сельских поселений и Россошанского муниципального района.

Протяженность границы Первомайского сельского поселения по смежеству с Россошанским муниципальным районом составляет 12407,4 м.»;

- абзац шестой подраздела IV изложить в следующей редакции:

«Общая протяженность границ Первомайского сельского поселения составляет 30880,4 м.»;

б) в разделе «Описание границ Семейского сельского поселения Подгоренского муниципального района Воронежской области»:

- в абзаце втором подраздела II слова «точки стыка границ 5500» заменить словами «точки стыка границ 55000»;

- подраздел III изложить в следующей редакции:

«III. Линия прохождения границы Семейского сельского поселения по смежеству с Россошанским муниципальным районом

От точки стыка 55000 границ Семейского сельского поселения, Россошанского и Павловского муниципальных районов линия границы идет в северо-западном направлении по озеру, затем по древесно-кустарниковой



растительности, далее по северной стороне земель лесного фонда (урочище Коловерть) до точки 53244.

От точки 53244 линия границы идет в юго-западном направлении по северной стороне земель лесного фонда (урочище Коловерть) до точки 53241.

От точки 53241 линия границы идет в северо-западном направлении по северной стороне земель лесного фонда (урочище Коловерть) до точки 53240.

От точки 53240 линия границы идет в юго-восточном направлении по западной стороне земель лесного фонда (урочище Коловерть), затем по сельскохозяйственным угодьям до точки 53238.

От точки 53238 линия границы идет в юго-западном направлении по восточной стороне лесной полосы до точки 53236.

От точки 53236 линия границы идет в северо-западном направлении по древесно-кустарниковой растительности до точки 53234.

От точки 53234 линия границы идет в юго-западном направлении по южной стороне лесной полосы, затем по восточной стороне лесной полосы, далее снова по южной стороне лесной полосы, пересекает балку, затем по сельскохозяйственным угодьям, пересекает балку Семейский Яр, далее по южной стороне лесной полосы, затем по северной стороне земель лесного фонда (урочище Медвежье), далее по сельскохозяйственным угодьям, затем по южной стороне лесной полосы, далее по балке до точки 53223.

От точки 53223 линия границы идет в северо-восточном направлении по балке, затем по западной стороне лесной полосы, пересекает балку Бабаков Яр, далее по западной стороне лесной полосы, снова пересекает балку Бабаков Яр, затем по древесно-кустарниковой растительности до точки 53218.

От точки 53218 линия границы идет в северо-западном направлении по лесной полосе до точки 53213.

От точки 53213 линия границы идет в юго-западном направлении по южной стороне лесной полосы, затем по балке до точки 53207.

От точки 53207 линия границы идет в северо-западном направлении по балке до точки 53206.

От точки 53206 линия границы идет в северо-восточном направлении по балке, затем по лесной полосе до точки 53204.

От точки 53204 линия границы идет в северо-западном направлении по лесной полосе, затем по сельскохозяйственным угодьям до точки 53202.

От точки 53202 линия границы идет в западном направлении по сельскохозяйственным угодьям, затем по древесно-кустарниковой растительности, далее по сельскохозяйственным угодьям, затем по древесно-кустарниковой растительности до точки стыка 53200 границ Семейского сельского поселения Подгоренского муниципального района и Алейниковского, Поповского сельских поселений Россошанского муниципального района.

От точки стыка 53200 линия границы идет в северо-западном направлении по восточной стороне земель лесного фонда (урочище Высокое) до точки 53194.

От точки 53194 линия границы идет в северо-восточном направлении по восточной стороне земель лесного фонда (урочище Высокое) до точки 53191.

От точки 53191 линия границы идет в северо-западном направлении по восточной стороне земель лесного фонда (урочище Высокое) до точки 53190.

От точки 53190 линия границы идет в юго-западном направлении по северной стороне земель лесного фонда (урочище Высокое) до точки 53187.

От точки 53187 линия границы идет в северо-западном направлении по северной стороне земель лесного фонда (урочище Высокое) до точки 53185.

От точки 53185 линия границы идет в северо-восточном направлении по восточной стороне лесной полосы, затем по южной стороне земель лесного фонда (урочище Парное) до точки 53181.

От точки 53181 линия границы идет в северо-западном направлении по восточной стороне земель лесного фонда (урочище Парное), затем по сельскохозяйственным угодьям до точки 53180.

От точки 53180 линия границы идет в северо-восточном направлении по сельскохозяйственным угодьям, затем по восточной стороне земель лесного фонда (урочище Парное) до точки 53178.

От точки 53178 линия границы идет в северо-западном направлении по восточной стороне земель лесного фонда (урочище Парное) до точки 53177.

От точки 53177 линия границы идет в юго-западном направлении по северной стороне земель лесного фонда (урочище Парное), затем по сельскохозяйственным угодьям до точки стыка 5317501 границ Семейского, Сергеевского сельских поселений и Россошанского муниципального района.

Протяженность границы Семейского сельского поселения по смежеству с Россошанским муниципальным районом составляет 24194,3 м.»;

- в подразделе IV:

- в абзаце первом слова «От точки стыка границ 24008230» заменить словами «От точки стыка границ 5317501»;

- абзац третий изложить в следующей редакции:

«Общая протяженность границ Семейского сельского поселения составляет 59782,3 м.»;

в) в разделе «Описание границ Сергеевского сельского поселения Подгоренского муниципального района Воронежской области»:

- в абзаце первом подраздела IV слова «до точки 24008230» заменить словами «до точки стыка 5317501»;

- подраздел V изложить в следующей редакции:

«V. Линия прохождения границы Сергеевского сельского поселения по смежеству с Россошанским муниципальным районом

От точки стыка 5317501 границ Сергеевского, Семейского сельских поселений и Россошанского муниципального района линия границы идет в юго-западном направлении по южной стороне лесной полосы до точки 53174.

От точки 53174 линия границы идет в северо-западном направлении по западной стороне лесной полосы, затем по сельскохозяйственным угодьям, далее по балке Семенцов до точки 53171.

От точки 53171 линия границы идет в юго-западном направлении по балке Семенцов, затем по южной стороне лесной полосы, далее по лесной полосе до точки 53166.

От точки 53166 линия границы идет в северо-западном направлении по лесной полосе до точки 53165.

От точки 53165 линия границы идет в юго-западном направлении по лесной полосе, затем по сельскохозяйственным угодьям до точки стыка 53162 границ Сергеевского, Первомайского сельских поселений и Россошанского муниципального района.

Протяженность границы Сергеевского сельского поселения по смежеству с Россошанским муниципальным районом составляет 6720,2 м.»;

- в абзаце первом подраздела VI слова «От точки стыка границ 24321084» заменить словами «От точки стыка границ 53162»;

- абзац пятый подраздела VII изложить в следующей редакции:

«Общая протяженность границ Сергеевского сельского поселения составляет 58172,2 м.»;

г) в разделе «Описание границ Скорорыбского сельского поселения Подгоренского муниципального района Воронежской области»:

- подраздел IV изложить в следующей редакции:

«IV. Линия прохождения границы Скорорыбского сельского поселения по смежеству с Россошанским муниципальным районом

От точки стыка 53130 границ Скорорыбского, Первомайского сельских поселений и Россошанского муниципального района линия границы идет в юго-западном направлении по лесной полосе до точки стыка 53126 границ Скорорыбского сельского поселения Подгоренского муниципального района и Поповского, Новопостояловского сельских поселений Россошанского муниципального района.

От точки стыка 53126 линия границы идет в юго-западном направлении по сельскохозяйственным угодьям вдоль южной стороны лесной полосы, затем по южной стороне лесной полосы, пересекает балку Денисов Яр, далее по южной стороне лесной полосы, пересекает балку Яр Лаптев, затем по южной стороне лесной полосы, далее по балке до точки 53119.

От точки 53119 линия границы идет в северо-западном направлении по балке, затем по древесно-кустарниковой растительности, пересекает овраг, далее по древесно-кустарниковой растительности до точки 53116.

От точки 53116 линия границы идет в северо-восточном направлении по древесно-кустарниковой растительности, затем по восточной стороне лесной полосы, пересекает балку, далее по сельскохозяйственным угодьям, пересекает лесную полосу, затем по сельскохозяйственным угодьям, далее по восточной стороне лесной полосы, затем по сельскохозяйственным угодьям до точки 53111.

От точки 53111 линия границы идет в северо-западном направлении по сельскохозяйственным угодьям, затем по лесной полосе, далее по балке до точки 53108.

От точки 53108 линия границы идет в юго-западном направлении по балке до точки 53105.

От точки 53105 линия границы идет в западном направлении по сельскохозяйственным угодьям, затем по балке, далее по лесному массиву до точки стыка 53000 границ Скорорыбского сельского поселения, Россошанского и Ольховатского муниципальных районов.

Протяженность границы Скорорыбского сельского поселения по смежеству с Россошанским муниципальным районом составляет 12112,4 м.»;

- абзац третий подраздела V изложить в следующей редакции:

«Общая протяженность границ Скорорыбского сельского поселения составляет 48789,2 м.».

### **Статья 3**

Внести в Закон Воронежской области от 12 ноября 2004 года № 70-ОЗ «Об установлении границ, наделении соответствующим статусом, определении административных центров муниципальных образований Бобровского, Воробьевского, Кантемировского районов» (Коммуна, 2004, 27 ноября; 2004, 2 декабря; информационная система «Портал Воронежской области в сети Интернет» ([www.govvrn.ru](http://www.govvrn.ru)), 2014, 5 августа) следующие изменения:

1) в разделе «Описание границ Кантемировского муниципального района Воронежской области» приложения 3.1:

а) подраздел I изложить в следующей редакции:

«I. Линия прохождения границы Кантемировского муниципального района по смежеству с Россошанским муниципальным районом

От точки стыка 68000 границ Кантемировского, Россошанского муниципальных районов и Украины линия границы идет в северо-восточном направлении по южной стороне лесной полосы, затем по границе земель лесного фонда (урочище Водяное), далее по южной стороне лесной полосы до точки 68106.

От точки 68106 линия границы идет в юго-восточном направлении по южной стороне лесной полосы, затем по балке до точки 68109.

От точки 68109 линия границы идет в юго-западном направлении по балке до точки 68111.

От точки 68111 линия границы идет в северо-восточном направлении по древесно-кустарниковой растительности, пересекает реку Студенка, затем по древесно-кустарниковой растительности, пересекает автомобильную дорогу с. Кривоносново – с. Новобелая, далее снова по древесно-кустарниковой растительности, затем по балке Крамарев Яр, далее по сельскохозяйственным угодьям, затем по южной стороне балки Крамарев Яр, далее по южной стороне лесной полосы, пересекает карьер, затем снова по южной стороне лесной полосы до точки стыка 68118 границ Кантемировского муниципального района и Кривоносковского, Жилинского сельских поселений Россошанского муниципального района.

От точки стыка 68118 линия границы идет в южном направлении по сельскохозяйственным угодьям до точки 68119.

От точки 68119 линия границы идет в восточном направлении по сельскохозяйственным угодьям до точки 68120.

От точки 68120 линия границы в общем юго-восточном направлении огибает земли лесного фонда (урочище Парнянское) по западной и южной сторонам до точки 68133.

От точки 68133 линия границы идет в юго-восточном направлении по балке до точки 68134.

От точки 68134 линия границы идет в северо-восточном направлении по балке до точки 68135.

От точки 68135 линия границы идет в юго-восточном направлении по балке, затем по сельскохозяйственным угодьям, далее по северной стороне урочища Кленов Лес до точки 68137.

От точки 68137 линия границы идет в восточном направлении по северной стороне урочища Кленов лес, затем по сельскохозяйственным угодьям до точки 68142.

От точки 68142 линия границы идет в юго-восточном направлении по сельскохозяйственным угодьям до точки 68144.

От точки 68144 линия границы идет в северо-восточном направлении по балке Яр Кругленький до точки 68145.

От точки 68145 линия границы идет в юго-восточном направлении по сельскохозяйственным угодьям, пересекает лесную полосу, затем по балке Яр Кругленький, по восточной стороне лесной полосы, пересекает лесную полосу, затем по балке Яр Кругленький, далее пересекает реку Овчинная до точки стыка 68149 границ Бондаревского, Новобелянского сельских поселений Кантемировского муниципального района и Россошанского муниципального района.

От точки стыка 68149 линия границы идет в северо-восточном направлении по пойме реки Овчинная, затем по сельскохозяйственным угодьям, далее пересекает реку Овчинная до точки 68154.

От точки 68154 линия границы идет в юго-восточном направлении по пойме реки Овчинная, пересекает оросительный канал, затем по сельскохозяйственным угодьям до точки 68159.

От точки 68159 линия границы идет в северо-восточном направлении по сельскохозяйственным угодьям до точки 68160.

От точки 68160 линия границы идет в юго-восточном направлении по сельскохозяйственным угодьям, затем по лесной полосе, пересекает автомобильную дорогу Еленовка – Волоконовка, далее по южной стороне лесной полосы, затем по сельскохозяйственным угодьям до точки 68167.

От точки 68167 линия границы идет в юго-восточном направлении по сельскохозяйственным угодьям, затем по балке Ефимов Яр, далее по южной стороне лесной полосы до точки 68170.

От точки 68170 линия границы идет в северо-восточном направлении по южной стороне лесной полосы, затем по лесной полосе, далее по южной сто-

роне лесной полосы, затем по лесной полосе, далее по южной стороне лесной полосы, затем по сельскохозяйственным угодьям, далее по балке Родники до точки 68179.

От точки 68179 линия границы идет в северном направлении по балке Родники до точки 68179017.

От точки 68179017 линия границы идет в общем восточном направлении по балке Родники до точки стыка 12323724 границ Бондаревского, Михайловского сельских поселений Кантемировского муниципального района и Россошанского муниципального района.

От точки стыка 12323724 линия границы идет в северо-восточном направлении по балке Родники до точки стыка 68180 границ Жилинского, Шрамовского сельских поселений Россошанского муниципального района и Кантемировского муниципального района.

От точки стыка 68180 линия границы идет в северо-восточном направлении по балке Родники, затем по сельскохозяйственным угодьям, далее снова по балке Родники, затем по южной стороне лесной полосы до точки 68186.

От точки 68186 линия границы идет в юго-восточном направлении по восточной стороне лесной полосы до точки 68187.

От точки 68187 линия границы идет в северо-восточном направлении по южной стороне лесной полосы, пересекает автомобильную дорогу «Воронеж – Луганск» - Шрамовка – Александровка, затем снова по южной стороне лесной полосы до точки 68190.

От точки 68190 линия границы идет в северо-западном направлении по лесной полосе до точки 68191.

От точки 68191 линия границы идет в северо-восточном направлении по южной стороне лесной полосы до точки 68192.

От точки 68192 линия границы идет в восточном направлении по сельскохозяйственным угодьям, затем по южной стороне земель лесного фонда (урочище Парневое), далее по сельскохозяйственным угодьям до точки 68193.

От точки 68193 линия границы идет в северо-восточном направлении по сельскохозяйственным угодьям, затем по южной стороне лесной полосы, пересекает автомобильную дорогу «Воронеж – Луганск» - Шрамовка – Александровка, далее по северной стороне земель лесного фонда (урочище Рыбальчино), затем по южной стороне лесной полосы до точки стыка 68199 границ Михайловского, Митрофановского сельских поселений Кантемировского муниципального района и Россошанского муниципального района.

От точки стыка 68199 линия границы идет в северо-западном направлении по сельскохозяйственным угодьям, пересекает автомобильную дорогу «Воронеж-Луганск» - Шрамовка – Александровка, затем по восточной стороне земель лесного фонда (урочище Леценково (Вороний Лес)), далее по балке, затем по сельскохозяйственным угодьям до точки 68202.

От точки 68202 линия границы идет в юго-западном направлении по сельскохозяйственным угодьям, затем по сельскохозяйственным угодьям вдоль восточной стороны лесной полосы, пересекает лесную полосу, далее

снова по сельскохозяйственным угодьям вдоль восточной стороны лесной полосы до точки 68208.

От точки 68208 линия границы идет в северо-западном направлении по сельскохозяйственным угодьям, пересекает балку Яр Баранов, затем пересекает лесную полосу, далее по лесной полосе, затем по сельскохозяйственным угодьям до точки 68217.

От точки 68217 линия границы идет в юго-западном направлении по древесно-кустарниковой растительности до точки 68220.

От точки 68220 линия границы идет в северо-западном направлении по древесно-кустарниковой растительности, затем по сельскохозяйственным угодьям, пересекает лесную полосу, далее по балке, вновь пересекает лесную полосу, затем снова по балке, по западной стороне лесной полосы, далее по балке, затем по балке Суданка до точки 68225.

От точки 68225 линия границы идет в общем северном направлении по балке Суданка, затем по сельскохозяйственным угодьям до точки 68230.

От точки 68230 линия границы идет в северо-восточном направлении по южной стороне лесной полосы, затем по сельскохозяйственным угодьям до точки 68231.

От точки 68231 линия границы идет в северо-западном направлении по сельскохозяйственным угодьям, затем по лесной полосе до точки 68234.

От точки 68234 линия границы идет в юго-западном направлении по сельскохозяйственным угодьям, затем по южной стороне лесной полосы, далее снова по сельскохозяйственным угодьям до точки стыка 68236 границ Кантемировского муниципального района и Шрамовского, Лизиновского сельских поселений Россошанского муниципального района.

От точки стыка 68236 линия границы идет в северо-восточном направлении по сельскохозяйственным угодьям, затем по балке, далее снова по сельскохозяйственным угодьям, затем по балке Лозовой Яр до точки стыка 68239 границ Кантемировского муниципального района и Лизиновского, Копенкинского сельских поселений Россошанского муниципального района.

От точки стыка 68239 линия границы идет в восточном направлении по балке Лозовой Яр, далее по южной стороне лесной полосы, пересекает балку Собачий Яр, затем по южной стороне лесной полосы, далее по сельскохозяйственным угодьям до точки 68242.

От точки 68242 линия границы идет в юго-восточном направлении по западной стороне лесной полосы, затем по сельскохозяйственным угодьям до точки 68243.

От точки 68243 линия границы идет в северо-восточном направлении по южной стороне лесной полосы, затем по сельскохозяйственным угодьям до точки 68250.

От точки 68250 линия границы идет в южном направлении по сельскохозяйственным угодьям, затем по автомобильной дороге Воронеж – Луганск, далее по сельскохозяйственным угодьям до точки 68256.

От точки 68256 линия границы идет в северо-восточном направлении по сельскохозяйственным угодьям, пересекает лесную полосу, затем по древес-

но-кустарниковой растительности, далее по сельскохозяйственным угодьям, пересекает автомобильную дорогу Воронеж-Луганск, затем по сельскохозяйственным угодьям, пересекает овраг, далее по сельскохозяйственным угодьям до точки 68258.

От точки 68258 линия границы идет в юго-восточном направлении по сельскохозяйственным угодьям до точки 68260.

От точки 68260 линия границы идет в северо-восточном направлении по оврагу, затем по сельскохозяйственным угодьям до точки 68263.

От точки 68263 линия границы идет в восточном направлении по сельскохозяйственным угодьям до точки 12320426.

От точки 12320426 линия границы идет в северо-восточном направлении по западной стороне полосы отвода Юго-Восточной железной дороги до точки 12320435.

От точки 12320435 линия границы идет в северо-западном направлении по западной стороне полосы отвода Юго-Восточной железной дороги до точки стыка 68277 границ Кантемировского муниципального района и Копенкинского, Морозовского сельских поселений Россошанского муниципального района.

От точки стыка 68277 линия границы в восточном направлении пересекает Юго-Восточную железную дорогу, далее идет по сельскохозяйственным угодьям, затем по северной стороне урочища Северный Лес, далее по балке, затем по южной стороне лесной полосы, далее снова по балке до точки 68285.

От точки 68285 линия границы идет в северо-восточном направлении по балке, по сельскохозяйственным угодьям, затем по лесной полосе, далее вновь по сельскохозяйственным угодьям до точки стыка 68290 границ Кантемировского муниципального района и Морозовского, Криничанского сельских поселений Россошанского муниципального района.

От точки стыка 68290 линия границы идет в юго-восточном направлении по сельскохозяйственным угодьям, пересекает балку Западная, затем по сельскохозяйственным угодьям, пересекает лес Западный, далее по сельскохозяйственным угодьям до точки 68299.

От точки 68299 линия границы идет в юго-восточном направлении по сельскохозяйственным угодьям, затем по лесной полосе, далее по сельскохозяйственным угодьям, пересекает автомобильную дорогу «Воронеж – Луганск» - Криничное – Новая Калитва, затем пересекает балку, далее по сельскохозяйственным угодьям до точки 68308.

От точки 68308 линия границы идет в юго-западном направлении по сельскохозяйственным угодьям, затем по восточной стороне лесной полосы, пересекает овраг, далее по лесной полосе, затем по сельскохозяйственным угодьям до точки 68310.

От точки 68310 линия границы идет в южном направлении по сельскохозяйственным угодьям, затем по лесной полосе, далее по лесной полосе вдоль западной стороны фруктового сада, затем по лесной полосе, далее по восточной стороне балки до точки стыка 68320 границ Митрофановского,



Фисенковского сельских поселений Кантемировского муниципального района и Россошанского муниципального района.

От точки стыка 68320 линия границы идет в юго-восточном направлении по сельскохозяйственным угодьям, затем по лесной полосе, далее по восточной стороне лесной полосы до точки 68324.

От точки 68324 линия границы идет в юго-западном направлении по сельскохозяйственным угодьям, далее по восточной стороне земель лесного фонда (урочище Кошарное) до точки 68326.

От точки 68326 линия границы идет в северо-восточном направлении по сельскохозяйственным угодьям, затем по балке, далее по сельскохозяйственным угодьям, пересекает балку, затем по южной стороне лесной полосы, далее по сельскохозяйственным угодьям, затем по южной стороне земель лесного фонда (урочище Высокое-II), далее по сельскохозяйственным угодьям, затем по южной стороне лесной полосы, пересекает балку, далее по сельскохозяйственным угодьям, затем по южной стороне лесной полосы, далее по сельскохозяйственным угодьям до точки 68338.

От точки 68338 линия границы в юго-восточном направлении пересекает овраг Березовый до точки 68341.

От точки 68341 линия границы идет в юго-западном направлении по оврагу Березовый до точки 68342.

От точки 68342 линия границы в общем южном направлении огибает земли лесного фонда (урочище Перещапное) по северной и западной сторонам до точки 68361.

От точки 68361 линия границы идет в восточном направлении по южной стороне земель лесного фонда (урочище Перещапное) до точки 68364.

От точки 68364 линия границы идет в юго-восточном направлении по балке Хомяков Яр, далее по южной стороне лесной полосы до точки 68368.

От точки 68368 линия границы идет в северо-восточном направлении по сельскохозяйственным угодьям, пересекает лесную полосу, затем снова по сельскохозяйственным угодьям до точки 68369.

От точки 68369 линия границы идет в юго-восточном направлении по сельскохозяйственным угодьям, пересекает лесную полосу, далее по сельскохозяйственным угодьям, пересекает балку Атаманский Яр, затем по сельскохозяйственным угодьям до точки 68371.

От точки 68371 линия границы идет в юго-западном направлении по западной стороне земель лесного фонда (урочище Стукалово) до точки 68373.

От точки 68373 линия границы идет в северо-восточном направлении по южной стороне земель лесного фонда (урочище Стукалово) до точки 68375.

От точки 68375 линия границы идет в южном направлении по сельскохозяйственным угодьям до точки 68376.

От точки 68376 линия границы идет в восточном направлении по балке до точки стыка 68377 границ Фисенковского, Таловского сельских поселений Кантемировского района и Россошанского муниципального района.

От точки стыка 68377 линия границы идет в восточном направлении по балке, затем по южной стороне лесной полосы, далее по сельскохозяйственным угодьям до точки 68383.

От точки 68383 линия границы идет в северо-восточном направлении по сельскохозяйственным угодьям до точки 12124089.

От точки 12124089 линия границы идет в юго-западном направлении по сельскохозяйственным угодьям до точки 12124085.

От точки 12124085 линия границы идет в северо-восточном направлении по южной стороне лесной полосы, затем по южной стороне земель лесного фонда (урочище Высокое – I) до точки 12124076.

От точки 12124076 линия границы идет в юго-западном направлении по восточной стороне земель лесного фонда (урочище Высокое – I), затем по балке до точки 12124068.

От точки 12124068 линия границы идет в общем северо-восточном направлении по балке, затем по сельскохозяйственным угодьям, далее по восточной стороне земель лесного фонда (урочище Долгое) до точки стыка 27294394 границ Кантемировского муниципального района и Криничанского, Новокалитвенского сельских поселений Россошанского муниципального района.

От точки стыка 27294394 линия границы идет в северном направлении по восточной стороне земель лесного фонда (урочище Долгое), затем по сельскохозяйственным угодьям, далее по западной стороне земель лесного фонда (урочище Большое Цыганское) до точки 12124048.

От точки 12124048 линия границы идет в северо-восточном направлении по западной стороне земель лесного фонда (урочище Большое Цыганское), затем по западной стороне лесной полосы, пересекает лесную полосу, далее по южной стороне лесной полосы до точки 12124027.

От точки 12124027 линия границы идет в юго-восточном направлении по южной стороне лесной полосы до точки 12124038.

От точки 12124038 линия границы идет в общем восточном направлении по северной стороне земель лесного фонда (урочище Крайнее Солёное) до точки 12124037.

От точки 12124037 линия границы идет в северном направлении по сельскохозяйственным угодьям до точки 12124030.

От точки 12124030 линия границы идет в северо-восточном направлении по сельскохозяйственным угодьям, затем по южной стороне лесной полосы, далее по северной стороне земель лесного фонда (урочище Круглое – 1), затем снова по южной стороне лесной полосы до точки 12124003.

От точки 12124003 линия границы идет в юго-восточном направлении по западной стороне лесной полосы, затем по сельскохозяйственным угодьям до точки стыка 12124046 границ Таловского, Писаревского сельских поселений Кантемировского муниципального района и Россошанского муниципального района.

От точки стыка 12124046 линия границы идет в северо-восточном направлении по южной стороне лесной полосы, затем по балке Большая до точки 12124020.

От точки 12124020 линия границы идет в юго-восточном направлении по балке Большая до точки 12124041.

От точки 12124041 линия границы идет в северо-восточном направлении по балке Большая, затем по лесной полосе, далее по восточной стороне лесной полосы до точки 12124023.

От точки 12124023 линия границы идет в восточном направлении по южной стороне лесной полосы до точки 12124025.

От точки 12124025 линия границы идет в северо-восточном направлении по сельскохозяйственным угодьям, затем по западной стороне земель лесного фонда (урочище Широкое (Карлов Лес)) до точки 12124005.

От точки 12124005 линия границы идет в общем юго-восточном направлении по северной стороне земель лесного фонда (урочище Широкое (Карлов Лес)), затем по сельскохозяйственным угодьям, далее по западной стороне урочища Долгое до точки 12124049.

От точки 12124049 линия границы идет в северо-восточном направлении по северной границе земель лесного фонда (урочище Долгое), пересекает балку, затем по сельскохозяйственным угодьям до точки стыка 12124043 границ Кантемировского, Россошанского и Богучарского муниципальных районов.

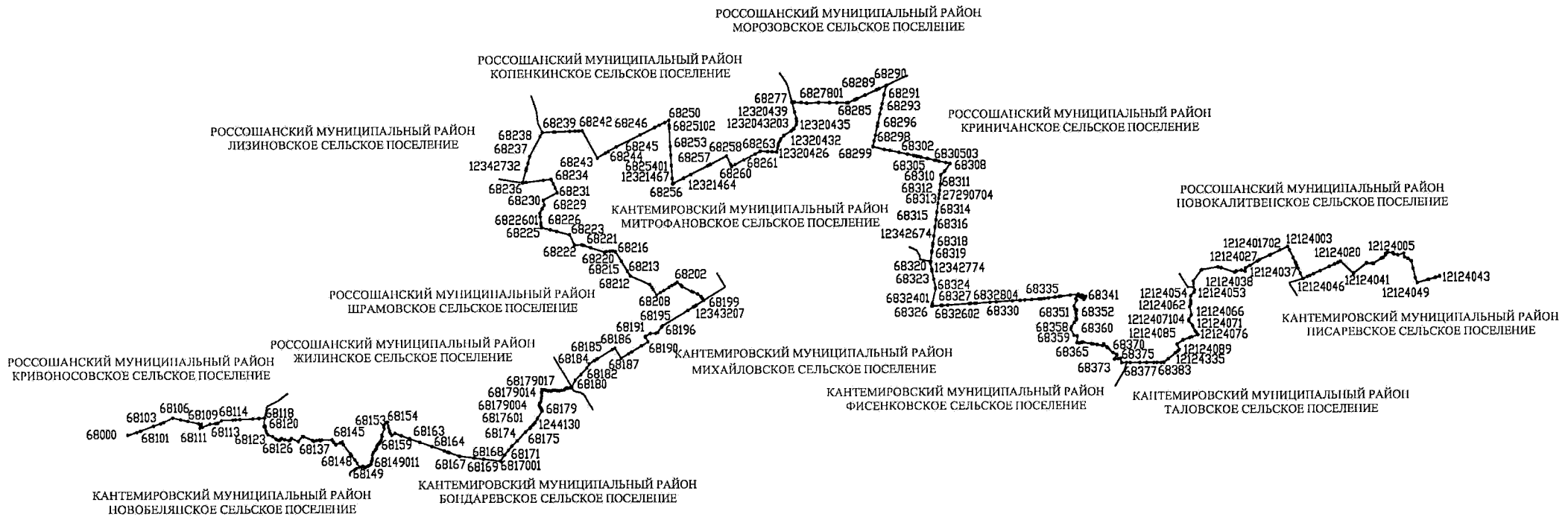
Протяженность границы Кантемировского муниципального района по смежеству с Россошанским муниципальным районом составляет 143962 м.»;

б) абзац двадцать шестой подраздела IV изложить в следующей редакции:

«Общая протяженность границ Кантемировского муниципального района составляет 302167 м.»;

2) карту-схему границ между Кантемировским муниципальным районом и Россошанским муниципальным районом Воронежской области приложения 3.2 изложить в следующей редакции:

**«Карта-схема границы Кантемировского муниципального района по смежеству с Россошанским муниципальным районом Воронежской области»**



**Перечень координат характерных точек границы Кантемировского  
муниципального района по смежеству с Россошанским муниципальным  
районом Воронежской области**

№ п/п	Номер харак- терной точки границ	Координаты	
		X	Y
1	68000	314152.04	1301300.40
2	68101	314310.40	1301785.43
3	68102	314377.74	1301973.66
4	12345264	314391.68	1302010.07
5	68103	314645.59	1302673.26
6	68104	314789.07	1303067.02
7	68105	314851.04	1303223.98
8	68106	315083.10	1303706.41
9	68107	314987.50	1304129.56
10	68108	314905.07	1304532.06
11	6810801	314782.13	1305106.09
12	68109	314750.25	1305254.97
13	68110	314678.84	1305206.97
14	68111	314535.61	1305167.56
15	6811101	314581.38	1305283.25
16	12324694	314582.32	1305285.63
17	68112	314752.90	1305716.86
18	6811201	314787.18	1306018.95
19	68113	314800.16	1306133.39
20	68114	314940.69	1306331.58
21	68115	314980.06	1306950.11
22	6811501	314987.19	1307091.65
23	6811502	314999.27	1307331.20
24	68116	315034.08	1308021.97
25	68117	315051.99	1308363.27
26	68118	315081.00	1308665.00
27	68119	314620.42	1308632.00
28	68120	314626.64	1308708.09
29	68121	314428.15	1308726.32
30	68122	314305.90	1308773.27
31	68123	314184.60	1308834.31
32	68124	314078.05	1309101.06
33	6812401	313933.75	1309287.99
34	68125	313930.32	1309292.43
35	68126	313877.69	1309403.45
36	68127	313877.25	1309488.21
37	68128	313932.26	1309535.37

38	68129	313985.83	1309592.19
39	68130	313913.27	1309760.50
40	68131	313856.30	1309988.81
41	68132	313885.89	1310076.52
42	68133	313978.21	1310127.33
43	68134	313805.35	1310515.14
44	68135	314082.48	1310755.76
45	6813501	314057.42	1310817.97
46	68136	313868.41	1311287.23
47	68137	313811.73	1311373.15
48	68138	313857.91	1311511.75
49	68139	313876.79	1311667.45
50	68140	313847.20	1311721.05
51	68141	313877.92	1311796.94
52	68142	313889.18	1312362.35
53	68143	313761.79	1312463.43
54	6814301	313639.96	1312549.24
55	68144	313618.55	1312564.32
56	6814401	313725.43	1312813.32
57	68145	313777.50	1312934.62
58	68146	313627.46	1312980.09
59	6814601	313139.62	1313342.27
60	6814602	313132.94	1313347.23
61	6814603	313038.36	1313417.45
62	68147	312792.33	1313600.11
63	68148	312613.04	1313731.53
64	68149	312420.45	1313833.69
65	68149001	312428.73	1313880.31
66	68149002	312421.07	1313948.41
67	68149003	312454.70	1313999.00
68	68149004	312450.63	1314034.06
69	68149005	312410.78	1314086.56
70	6814900501	312406.97	1314120.11
71	68149006	312404.92	1314138.12
72	68149007	312385.27	1314166.87
73	68149008	312456.57	1314270.49
74	68149009	312480.52	1314347.20
75	68149010	312551.03	1314468.35
76	68149011	312582.33	1314491.46
77	68149012	312707.41	1314497.41
78	6814901201	312783.46	1314541.48
79	68149013	312838.98	1314543.75
80	68149014	312877.03	1314545.31

81	68149015	313059.23	1314560.56
82	68149016	313192.20	1314596.91
83	68149017	313294.28	1314682.66
84	68149018	313338.16	1314713.12
85	68149019	313400.96	1314776.85
86	68149020	313519.14	1314790.88
87	68149021	313626.97	1314856.55
88	68149022	313691.56	1314943.76
89	68149023	313745.73	1314956.09
90	68149024	313829.98	1315016.56
91	68149025	313892.86	1315046.28
92	68150	314043.55	1315071.14
93	68151	314117.40	1315071.80
94	68152	314470.37	1315204.71
95	6815201	314535.09	1315195.27
96	68153	314635.60	1315180.61
97	68154	314832.47	1315379.28
98	68155	314580.35	1315423.64
99	12344672	314538.06	1315436.13
100	68156	314359.80	1315488.77
101	68157	314309.21	1315478.06
102	68158	314216.87	1315532.05
103	68159	314104.83	1315605.49
104	68160	314208.04	1315792.28
105	68161	314086.68	1316120.21
106	68162	313920.37	1316576.62
107	68163	313725.32	1317122.73
108	68164	313494.94	1317768.54
109	68165	313256.21	1318436.93
110	6816501	313194.18	1318605.12
111	68166	313156.81	1318706.44
112	68167	312962.63	1319262.73
113	68168	312864.04	1320048.27
114	68169	312799.84	1320557.75
115	68170	312686.70	1321458.15
116	6817001	312688.45	1321459.33
117	68171	313025.18	1321685.96
118	68172	313272.24	1321885.60
119	68173	313505.29	1322084.64
120	68174	313778.25	1322366.92
121	68175	314250.32	1322800.13
122	68176	314452.25	1323028.03
123	6817601	314508.79	1323081.80

124	1244130	314637.71	1323204.38
125	68177	314741.07	1323302.66
126	68178	314966.97	1323441.52
127	27293090	315008.11	1323466.56
128	68179	315382.79	1323694.67
129	68179001	315419.47	1323670.89
130	68179002	315467.36	1323662.20
131	68179003	315508.67	1323648.61
132	68179004	315575.53	1323604.13
133	68179005	315608.19	1323580.15
134	68179006	315649.90	1323558.55
135	68179007	315682.23	1323546.59
136	68179008	315720.20	1323544.54
137	68179009	315776.46	1323562.23
138	68179010	315866.69	1323611.44
139	68179011	315918.55	1323636.70
140	68179013	316085.06	1323669.81
141	68179014	316188.18	1323677.32
142	68179015	316322.70	1323676.89
143	68179016	316382.57	1323667.53
144	68179017	316531.74	1323677.88
145	68179018	316520.11	1323703.55
146	68179019	316515.51	1323766.13
147	68179020	316523.31	1323821.52
148	68179021	316518.35	1323858.60
149	68179022	316500.76	1323922.36
150	68179023	316468.10	1324015.35
151	68179024	316477.15	1324088.73
152	68179025	316464.61	1324120.92
153	68179026	316449.00	1324148.65
154	68179027	316449.48	1324181.15
155	68179028	316495.44	1324247.49
156	68179029	316507.32	1324308.83
157	68179030	316492.18	1324368.56
158	68179031	316505.11	1324432.38
159	68179032	316495.16	1324471.53
160	68179033	316479.71	1324509.75
161	68179034	316465.56	1324603.48
162	68179035	316486.52	1324739.69
163	68179036	316520.02	1324877.73
164	68179037	316592.10	1324952.71
165	68179038	316609.98	1325012.96
166	68179039	316613.00	1325049.92



167	68179040	316605.34	1325108.04
168	68179041	316628.42	1325217.73
169	12323724	316635.44	1325251.08
170	68179042	316641.84	1325281.54
171	68180	316660.68	1325306.90
172	68181	317043.11	1325482.45
173	68182	317343.36	1325796.95
174	68183	317703.99	1326132.71
175	68184	317923.25	1326254.41
176	6818401	318093.38	1326537.55
177	6818402	318177.95	1326678.30
178	68185	318189.21	1326697.04
179	12343797	318686.46	1327515.16
180	68186	318775.04	1327660.90
181	68187	318221.25	1327993.77
182	68188	318467.29	1328408.44
183	27292596	318561.85	1328563.88
184	2729259601	318571.88	1328580.37
185	68189	318890.83	1329104.69
186	68190	319110.92	1329467.92
187	6819001	319360.19	1329325.85
188	68191	319393.76	1329306.72
189	6819101	319402.36	1329321.92
190	68192	319564.10	1329607.99
191	68193	319567.62	1329897.82
192	68194	319604.01	1329990.68
193	68195	319900.44	1330208.45
194	68196	319978.32	1330267.85
195	68197	320810.78	1331674.68
196	12343207	320990.52	1331970.24
197	1234320701	321027.95	1332031.77
198	1234320702	321035.66	1332044.45
199	68198	321089.85	1332133.55
200	68199	321352.21	1332541.83
201	6819901	321472.16	1332457.00
202	68200	321551.86	1332400.64
203	68201	321700.21	1332201.72
204	6820101	321800.39	1331957.88
205	68448	321833.33	1331877.72
206	68449	322103.45	1331362.12
207	6844901	322164.35	1331292.92
208	68202	322347.02	1331085.34
209	68203	322255.72	1330958.72

210	68204	322172.71	1330808.27
211	68205	322064.40	1330637.68
212	68206	321885.57	1330338.92
213	68207	321779.20	1330161.40
214	68208	321654.19	1329948.98
215	68209	321938.00	1329770.72
216	68210	322064.41	1329693.19
217	68211	322221.75	1329578.43
218	68212	322683.71	1328512.61
219	68213	322942.92	1328362.05
220	68215	323482.39	1328035.65
221	27294469	323972.05	1327736.50
222	68216	324007.64	1327714.76
223	68217	324038.74	1327568.24
224	6821701	324029.52	1327438.13
225	6821702	324026.73	1327398.75
226	68219	324004.64	1327210.73
227	68220	323973.27	1327107.94
228	6822001	324216.38	1326368.86
229	6822002	324337.21	1326001.53
230	68221	324378.83	1325875.00
231	68222	324364.74	1325491.23
232	68223	324927.01	1325229.01
233	68224	325109.12	1324517.94
234	6822401	325194.97	1324182.69
235	68225	325317.32	1323704.88
236	27291115	325435.70	1323694.06
237	68226	325562.07	1323682.51
238	6822601	325891.07	1323647.56
239	68227	326092.33	1323626.18
240	68228	326350.81	1323765.96
241	68229	326548.31	1323872.77
242	68230	326809.33	1323810.55
243	68231	327212.47	1324561.52
244	68232	327485.78	1324441.83
245	68233	327712.12	1324342.42
246	68234	327943.52	1324240.61
247	68235	327891.82	1323821.20
248	12342734	327777.69	1322901.59
249	68236	327753.85	1322709.49
250	6823601	327777.12	1322715.94
251	12342733	328415.74	1322892.92
252	12342732	328539.82	1322927.31

253	1234273201	328811.89	1323002.71
254	68237	329180.05	1323104.73
255	68238	330249.78	1323660.53
256	68239	330480.23	1323781.14
257	6823901	330500.73	1324400.95
258	6823902	330501.23	1324416.02
259	68240	330502.06	1324441.14
260	6824001	330534.15	1325253.97
261	6824002	330546.00	1325553.78
262	68241	330553.22	1325736.59
263	68242	330559.34	1325933.68
264	68243	329088.61	1326753.91
265	68244	329358.74	1327201.53
266	12342730	329447.90	1327359.96
267	68245	329686.49	1327783.87
268	68246	330338.16	1329084.36
269	68247	330734.59	1329883.70
270	68248	330864.51	1330140.07
271	68249	331012.27	1330436.58
272	68250	331126.56	1330664.08
273	68251	330869.37	1330678.12
274	6825101	330786.59	1330682.57
275	6825102	330704.97	1330686.95
276	6825103	330701.46	1330687.14
277	68253	329702.67	1330741.75
278	68254	329241.43	1330766.96
279	6825401	328666.89	1330798.34
280	6825402	328652.99	1330799.12
281	12321467	327970.10	1330837.37
282	68256	327675.20	1330853.88
283	6825601	327717.56	1330937.89
284	12321464	327982.73	1331463.85
285	12342451	328182.71	1331860.50
286	68257	328646.44	1332780.30
287	12342450	328684.37	1332856.08
288	1234245001	328731.01	1332949.27
289	68258	329169.41	1333825.23
290	6825801	328709.69	1334056.62
291	6825802	328703.25	1334059.77
292	68260	328608.94	1334105.81
293	27295214	328706.92	1334293.98
294	68261	328958.62	1334777.37
295	68262	329275.95	1335394.72

296	6826201	329417.90	1335665.62
297	68263	329431.28	1335691.15
298	68264	329408.38	1336081.16
299	6826401	329407.50	1336094.75
300	27295212	329392.64	1336323.45
301	12320426	329376.20	1336576.65
302	12320427	329576.03	1336615.62
303	12320428	329746.39	1336655.65
304	12320429	329836.50	1336676.82
305	12320430	329962.02	1336732.76
306	12320431	330073.56	1336791.00
307	12320432	330260.46	1336952.27
308	1232043201	330505.70	1337348.24
309	1232043202	330534.58	1337381.98
310	1232043203	330617.55	1337478.92
311	12320435	330669.33	1337539.47
312	12320436	330866.80	1337640.26
313	1232043601	331035.92	1337667.82
314	1232043602	331039.93	1337668.48
315	12320438	331179.45	1337647.75
316	12320439	331544.43	1337548.47
317	68277	332083.30	1337406.05
318	68278	332069.31	1337552.26
319	6827801	332054.67	1337902.89
320	68279	332054.35	1337910.58
321	68280	332013.72	1338203.86
322	68281	332047.93	1338836.40
323	68282	332042.95	1339414.13
324	68283	332036.90	1339804.95
325	68284	332031.53	1340342.39
326	68285	332029.69	1340425.80
327	6828501	332179.71	1340757.82
328	6828502	332192.36	1340785.82
329	68287	332249.71	1340908.94
330	68288	332439.89	1341329.67
331	68289	332719.13	1341947.28
332	27289446	332780.38	1342088.66
333	68290	332945.24	1342469.16
334	68291	332456.42	1342363.92
335	68292	331967.60	1342258.69
336	68293	331722.51	1342206.35
337	68294	331408.77	1342130.72
338	68295	330935.48	1342020.26

339	68296	330750.07	1341985.67
340	68297	330261.78	1341877.84
341	68298	329973.01	1341814.07
342	6829801	329656.50	1341742.42
343	68299	329647.61	1341740.41
344	68300	329492.83	1342361.45
345	68301	329440.40	1342667.69
346	68302	329334.16	1343156.57
347	68303	329238.68	1343603.79
348	6830301	329156.77	1343956.07
349	68304	329122.90	1344101.73
350	6830401	329093.53	1344230.14
351	6830402	329074.59	1344312.94
352	68305	328991.06	1344678.09
353	6830501	328906.00	1345055.26
354	6830502	328903.20	1345067.66
355	6830503	328887.93	1345135.36
356	6830504	328884.18	1345151.97
357	6830505	328851.60	1345296.41
358	68307	328771.06	1345653.50
359	68308	328717.24	1345892.29
360	68309	328303.14	1345597.54
361	68310	328092.17	1345386.51
362	68311	327597.18	1345370.55
363	12342673	327253.88	1345324.80
364	68312	327057.02	1345298.57
365	27290704	326847.09	1345270.10
366	68313	326567.74	1345232.22
367	68314	326073.76	1345164.83
368	68315	325651.74	1345111.37
369	68316	325290.06	1345064.57
370	12342674	324794.45	1345000.25
371	68318	324388.08	1344947.51
372	12342675	324248.54	1344929.62
373	12342676	323989.79	1344896.44
374	68319	323892.37	1344883.95
375	68320	323404.24	1344821.39
376	68321	323317.97	1344807.82
377	68322	322982.27	1344874.35
378	12342774	322871.64	1344896.44
379	68323	322456.02	1344979.46
380	6832301	321946.82	1345080.68
381	68324	321934.68	1345083.09

382	6832401	321125.06	1344900.32
383	6832402	321108.15	1344896.44
384	68326	320982.51	1344867.67
385	6832601	320983.91	1344896.44
386	6832602	321006.51	1345361.30
387	68327	321010.58	1345435.71
388	68328	321026.63	1345729.92
389	6832801	321106.77	1346907.72
390	6832802	321112.14	1346995.66
391	6832803	321124.81	1347203.06
392	6832804	321130.66	1347298.84
393	68330	321175.08	1348026.17
394	68331	321201.64	1348375.32
395	68332	321252.67	1349241.81
396	68333	321279.11	1349661.18
397	12343212	321295.60	1349919.35
398	1234321201	321318.53	1350278.07
399	1234321202	321320.60	1350310.52
400	1234321203	321344.84	1350689.68
401	68335	321350.39	1350776.41
402	6833501	321354.50	1350840.73
403	6833502	321374.84	1351002.11
404	6833503	321402.79	1351223.85
405	6833504	321447.69	1351580.11
406	6833505	321477.04	1351812.95
407	68336	321487.73	1351897.80
408	68337	321553.22	1352417.42
409	68338	321610.28	1352866.85
410	6833801	321552.48	1353043.14
411	6833802	321526.44	1353123.44
412	68341	321482.20	1353272.93
413	6834101	321407.08	1353227.45
414	6834102	321396.64	1353221.13
415	68342	321301.37	1353163.44
416	6834201	321407.08	1353053.00
417	6834202	321436.47	1353022.30
418	68344	321489.98	1352935.46
419	68345	321484.57	1352788.35
420	68346	321354.30	1352711.73
421	68347	321262.49	1352760.66
422	68348	320948.47	1352631.68
423	68349	320793.59	1352673.70
424	68350	320738.94	1352783.80

425	68351	320617.51	1352726.25
426	68352	320500.75	1352733.79
427	68353	320319.96	1352751.97
428	68354	320239.18	1352774.98
429	68355	320212.83	1352738.10
430	68356	320064.73	1352633.51
431	68357	319829.42	1352471.03
432	6835701	319751.21	1352458.58
433	68358	319703.77	1352451.03
434	68359	319380.07	1352611.97
435	68360	319332.52	1352793.18
436	68361	318979.62	1352784.33
437	6836101	318963.47	1352870.91
438	6836102	318962.23	1352877.55
439	6836103	318964.89	1352954.37
440	6836104	318965.73	1352978.70
441	68364	319004.21	1353045.68
442	6836401	318992.87	1353112.78
443	68365	318915.30	1353571.49
444	68366	318899.32	1353667.90
445	6836601	318871.24	1353867.77
446	68367	318869.22	1353882.11
447	6836701	318819.84	1354164.07
448	68368	318816.39	1354183.75
449	6836801	318863.27	1354213.64
450	68369	318890.50	1354231.01
451	6836901	318869.47	1354254.57
452	6836902	318727.74	1354413.37
453	6836903	318687.10	1354458.90
454	68370	318429.16	1354747.92
455	68371	318321.05	1354962.09
456	68372	318283.63	1354940.18
457	68373	318075.44	1354820.95
458	68374	318101.29	1355021.41
459	68375	318120.63	1355160.50
460	68376	317883.10	1355201.94
461	68377	1355478.94	317883.45
462	6837701	1355677.45	317884.50
463	68378	1356207.42	317887.32
464	6837801	1356580.89	317886.24
465	6837802	1356973.83	317883.93
466	68381	1357158.59	317881.84
467	68382	1357380.05	317881.79

468	68383	1357522.94	317882.75
469	6838301	1357559.06	317911.27
470	12124335	1357764.53	318073.57
471	1212433501	1358168.68	318393.87
472	12124091	1358290.07	318490.07
473	12124089	1358379.21	318561.42
474	12124085	1358255.72	318866.87
475	12124082	1358585.36	319089.96
476	12343610	1358938.88	319215.34
477	12124078	1359033.18	319248.79
478	12124076	1359379.66	319363.89
479	1212407601	1359302.73	319504.38
480	12124074	1359219.54	319591.01
481	12124071	1359137.37	319773.92
482	1212407101	1359090.10	319882.01
483	1212407102	1359087.99	319886.84
484	1212407103	1358921.01	320101.23
485	1212407104	1358892.15	320138.28
486	12124068	1358884.99	320147.47
487	1212406801	1358918.77	320212.29
488	12124066	1359039.94	320444.83
489	12124062	1358946.78	320900.90
490	12124061	1359000.29	321035.18
491	12124058	1359002.41	321196.15
492	12124054	1359005.76	321477.44
493	12124053	1359192.87	321692.68
494	12124052	1359209.74	321807.57
495	27294394	1359209.70	321807.85
496	27291845	1359159.37	322157.51
497	12124048	1359143.29	322269.24
498	12124033	1359592.25	322890.70
499	12124027	1360471.29	323042.89
500	12124029	1360646.76	322993.28
501	12124038	1361370.75	322747.62
502	12124035	1361455.96	322810.84
503	12124034	1361739.49	322854.32
504	12124037	1361946.76	322795.50
505	12124030	1361956.39	322970.42
506	1212403001	1362198.44	323110.53
507	1212403002	1362214.76	323119.98
508	12124019	1362604.55	323345.60
509	12124017	1362739.51	323427.50
510	1212401701	1363266.03	323659.69



511	1212401702	1363336.23	323693.20
512	12124004	1363849.77	323938.32
513	12124003	1364272.77	324134.64
514	1212400301	1364373.77	323934.01
515	1212400302	1364558.95	323528.13
516	1212400303	1364676.11	323274.40
517	1212400304	1364697.91	323225.81
518	1212400305	1364761.41	323088.55
519	12124031	1364829.13	322942.18
520	12124039	1364953.11	322671.22
521	12124046	1365087.53	322377.56
522	12124042	322488.94	1365332.52
523	1212404201	322548.92	1365465.73
524	12124040	322641.76	1365671.94
525	12124036	322801.81	1366029.91
526	12124028	323030.76	1366533.64
527	12124026	323156.14	1366824.13
528	1212402601	323242.05	1366999.78
529	12124020	323303.16	1367134.18
530	12124041	322637.82	1367845.03
531	1212404101	322663.77	1367877.99
532	12124023	323194.48	1368552.16
533	12124025	323172.69	1368936.47
534	12124015	323446.08	1369358.48
535	1212401401	323475.76	1369425.37
536	12124014	323495.61	1369470.13
537	12124012	323627.02	1369592.57
538	12124008	323708.32	1369597.77
539	12124005	323771.51	1369700.87
540	12124006	323755.27	1369992.39
541	1212400601	323679.21	1370038.85
542	12124011	323630.56	1370259.71
543	12124007	323720.00	1370584.04
544	12124013	323528.31	1370614.93
545	12124016	323435.13	1370825.64
546	12124021	323298.13	1371003.94
547	1212402101	323269.72	1371010.86
548	12124032	322894.16	1371102.30
549	12124045	322383.54	1371223.10
550	12124049	322117.26	1371318.52
551	1212404901	322287.90	1371923.31
552	12124047	322295.57	1371950.50
553	1212404701	322396.43	1372310.87

554	12124043	322464.69	1372554.34
-----	----------	-----------	------------

»;

3) в приложении 3.3:

а) в разделе «Описание границ Бондаревского сельского поселения Кантемировского муниципального района Воронежской области»:

- подраздел I изложить в следующей редакции:

«I. Линия прохождения границы Бондаревского сельского поселения по смежеству с Россошанским муниципальным районом

От точки стыка 68149 границ Бондаревского, Новобелянского сельских поселений и Россошанского муниципального района линия границы идет в северо-восточном направлении по пойме реки Овчинная, затем по сельскохозяйственным угодьям, далее пересекает реку Овчинная до точки 68154.

От точки 68154 линия границы идет в юго-восточном направлении по пойме реки Овчинная, пересекает оросительный канал, затем по сельскохозяйственным угодьям до точки 68159.

От точки 68159 линия границы идет в северо-восточном направлении по сельскохозяйственным угодьям до точки 68160.

От точки 68160 линия границы идет в юго-восточном направлении по сельскохозяйственным угодьям, затем по лесной полосе, пересекает автомобильную дорогу Еленовка – Волоконовка, далее по южной стороне лесной полосы, затем по сельскохозяйственным угодьям до точки 68167.

От точки 68167 линия границы идет в юго-восточном направлении по сельскохозяйственным угодьям, затем по балке Ефимов Яр, далее по южной стороне лесной полосы до точки 68170.

От точки 68170 линия границы идет в северо-восточном направлении по южной стороне лесной полосы, затем по лесной полосе, далее по южной стороне лесной полосы, затем по лесной полосе, далее по южной стороне лесной полосы, затем по сельскохозяйственным угодьям, далее по балке Родники до точки 68179.

От точки 68179 линия границы идет в северном направлении по балке Родники до точки 68179017.

От точки 68179017 линия границы идет в общем восточном направлении по балке Родники до точки стыка 12323724 границ Бондаревского, Михайловского сельских поселений и Россошанского муниципального района.

Протяженность границы Бондаревского сельского поселения по смежеству с Россошанским муниципальным районом составляет 16569 м.»;

- абзац шестой подраздела V изложить в следующей редакции:

«Общая протяженность границ Бондаревского сельского поселения составляет 69326 м.»;

б) в разделе «Описание границ Митрофановского сельского поселения Кантемировского муниципального района Воронежской области»:

- подраздел I изложить в следующей редакции:

«I. Линия прохождения границы Митрофановского сельского поселения по смежеству с Россошанским муниципальным районом

От точки стыка 68199 границ Митрофановского, Михайловского сельских поселений и Россошанского муниципального района линия границы идет в северо-западном направлении по сельскохозяйственным угодьям, пересекает автомобильную дорогу «Воронеж-Луганск» - Шрамовка – Александровка, затем по восточной стороне земель лесного фонда (урочище Лещенково (Вороний Лес)), далее по балке, затем по сельскохозяйственным угодьям до точки 68202.

От точки 68202 линия границы идет в юго-западном направлении по сельскохозяйственным угодьям, затем по сельскохозяйственным угодьям вдоль восточной стороны лесной полосы, пересекает лесную полосу, далее снова по сельскохозяйственным угодьям вдоль восточной стороны лесной полосы до точки 68208.

От точки 68208 линия границы идет в северо-западном направлении по сельскохозяйственным угодьям, пересекает балку Яр Баранов, затем пересекает лесную полосу, далее по лесной полосе, затем по сельскохозяйственным угодьям до точки 68217.

От точки 68217 линия границы идет в юго-западном направлении по древесно-кустарниковой растительности до точки 68220.

От точки 68220 линия границы идет в северо-западном направлении по древесно-кустарниковой растительности, затем по сельскохозяйственным угодьям, пересекает лесную полосу, далее по балке, вновь пересекает лесную полосу, затем снова по балке, по западной стороне лесной полосы, далее по балке, затем по балке Суданка до точки 68225.

От точки 68225 линия границы идет в общем северном направлении по балке Суданка, затем по сельскохозяйственным угодьям до точки 68230.

От точки 68230 линия границы идет в северо-восточном направлении по южной стороне лесной полосы, затем по сельскохозяйственным угодьям до точки 68231.

От точки 68231 линия границы идет в северо-западном направлении по сельскохозяйственным угодьям, затем по лесной полосе до точки 68234.

От точки 68234 линия границы идет в юго-западном направлении по сельскохозяйственным угодьям, затем по южной стороне лесной полосы, далее снова по сельскохозяйственным угодьям до точки стыка 68236 границ Митрофановского сельского поселения Кантемировского муниципального района и Шрамовского, Лизиновского сельских поселений Россошанского муниципального района.

От точки стыка 68236 линия границы идет в северо-восточном направлении по сельскохозяйственным угодьям, затем по балке, далее снова по сельскохозяйственным угодьям, затем по балке Лозовой Яр до точки стыка 68239 границ Митрофановского сельского поселения Кантемировского муниципального района и Лизиновского, Копенкинского сельских поселений Россошанского муниципального района.

От точки стыка 68239 линия границы идет в восточном направлении по балке Лозовой Яр, далее по южной стороне лесной полосы, пересекает балку

Собачий Яр, затем по южной стороне лесной полосы, далее по сельскохозяйственным угодьям до точки 68242.

От точки 68242 линия границы идет в юго-восточном направлении по западной стороне лесной полосы, затем по сельскохозяйственным угодьям до точки 68243.

От точки 68243 линия границы идет в северо-восточном направлении по южной стороне лесной полосы, затем по сельскохозяйственным угодьям до точки 68250.

От точки 68250 линия границы идет в южном направлении по сельскохозяйственным угодьям, затем по автомобильной дороге Воронеж – Луганск, далее по сельскохозяйственным угодьям до точки 68256.

От точки 68256 линия границы идет в северо-восточном направлении по сельскохозяйственным угодьям, пересекает лесную полосу, затем по древесно-кустарниковой растительности, далее по сельскохозяйственным угодьям, пересекает автомобильную дорогу Воронеж-Луганск, затем по сельскохозяйственным угодьям, пересекает овраг, далее по сельскохозяйственным угодьям до точки 68258.

От точки 68258 линия границы идет в юго-восточном направлении по сельскохозяйственным угодьям до точки 68260.

От точки 68260 линия границы идет в северо-восточном направлении по оврагу, затем по сельскохозяйственным угодьям до точки 68263.

От точки 68263 линия границы идет в восточном направлении по сельскохозяйственным угодьям до точки 12320426.

От точки 12320426 линия границы идет в северо-восточном направлении по западной стороне полосы отвода Юго-Восточной железной дороги до точки 12320435.

От точки 12320435 линия границы идет в северо-западном направлении по западной стороне полосы отвода Юго-Восточной железной дороги до точки стыка 68277 границ Митрофановского сельского поселения Кантемировского муниципального района и Копенкинского, Морозовского сельских поселений Россошанского муниципального района.

От точки стыка 68277 линия границы в восточном направлении пересекает Юго-Восточную железную дорогу, далее идет по сельскохозяйственным угодьям, затем по северной стороне урочища Северный Лес, далее по балке, затем по южной стороне лесной полосы, далее снова по балке до точки 68285.

От точки 68285 линия границы идет в северо-восточном направлении по балке, по сельскохозяйственным угодьям, затем по лесной полосе, далее вновь по сельскохозяйственным угодьям до точки стыка 68290 границ Митрофановского сельского поселения Кантемировского муниципального района и Морозовского, Криничанского сельских поселений Россошанского муниципального района.

От точки стыка 68290 линия границы идет в юго-восточном направлении по сельскохозяйственным угодьям, пересекает балку Западная, затем по

сельскохозяйственным угодьям, пересекает лес Западный, далее по сельскохозяйственным угодьям до точки 68299.

От точки 68299 линия границы идет в юго-восточном направлении по сельскохозяйственным угодьям, затем по лесной полосе, далее по сельскохозяйственным угодьям, пересекает автомобильную дорогу «Воронеж – Луганск» - Криничное – Новая Калитва, затем пересекает балку, далее по сельскохозяйственным угодьям до точки 68308.

От точки 68308 линия границы идет в юго-западном направлении по сельскохозяйственным угодьям, затем по восточной стороне лесной полосы, пересекает овраг, далее по лесной полосе, затем по сельскохозяйственным угодьям до точки 68310.

От точки 68310 линия границы идет в южном направлении по сельскохозяйственным угодьям, затем по лесной полосе, далее по лесной полосе вдоль западной стороны фруктового сада, затем по лесной полосе, далее по восточной стороне балки до точки стыка 68320 границ Митрофановского, Фисенковского сельских поселений и Россошанского муниципального района.

Протяженность границы Митрофановского сельского поселения по смежеству с Россошанским муниципальным районом составляет 58639,4 м.»;  
- абзац восьмой подраздела III изложить в следующей редакции:

«Общая протяженность границ Митрофановского сельского поселения составляет 76358,4 м.»;

в) подраздел V раздела «Описание границ Михайловского сельского поселения Кантемировского муниципального района Воронежской области» изложить в следующей редакции:

«V. Линия прохождения границы Михайловского сельского поселения по смежеству с Россошанским муниципальным районом

От точки стыка 12323724 границ Михайловского, Бондаревского сельских поселений и Россошанского муниципального района линия границы идет в северо-восточном направлении по балке Родники до точки стыка 68180 границ Михайловского сельского поселения Кантемировского муниципального района и Жилинского, Шрамовского сельских поселений Россошанского муниципального района.

От точки стыка 68180 линия границы идет в северо-восточном направлении по балке Родники, затем по сельскохозяйственным угодьям, далее снова по балке Родники, затем по южной стороне лесной полосы до точки 68186.

От точки 68186 линия границы идет в юго-восточном направлении по восточной стороне лесной полосы до точки 68187.

От точки 68187 линия границы идет в северо-восточном направлении по южной стороне лесной полосы, пересекает автомобильную дорогу «Воронеж – Луганск» - Шрамовка – Александровка, затем снова по южной стороне лесной полосы до точки 68190.

От точки 68190 линия границы идет в северо-западном направлении по лесной полосе до точки 68191.

От точки 68191 линия границы идет в северо-восточном направлении по южной стороне лесной полосы до точки 68192.

От точки 68192 линия границы идет в восточном направлении по сельскохозяйственным угодьям, затем по южной стороне земель лесного фонда (урочище Парневое), далее по сельскохозяйственным угодьям до точки 68193.

От точки 68193 линия границы идет в северо-восточном направлении по сельскохозяйственным угодьям, затем по южной стороне лесной полосы, пересекает автомобильную дорогу «Воронеж – Луганск» - Шрамовка – Александровка, далее по северной стороне земель лесного фонда (урочище Рыбальчино), затем по южной стороне лесной полосы до точки стыка 68199 границ Михайловского, Митрофановского сельских поселений и Россошанского муниципального района.

Протяженность границы Михайловского сельского поселения по смежеству с Россошанским муниципальным районом составляет 9858,1 м.

Общая протяженность границ Михайловского сельского поселения составляет 71273,1 м.»;

г) в разделе «Описание границ Новобелянского сельского поселения Кантемировского муниципального района Воронежской области»:

- подраздел I изложить в следующей редакции:

«I. Линия прохождения границы Новобелянского сельского поселения по смежеству с Россошанским муниципальным районом

От точки стыка 68000 границ Новобелянского сельского поселения, Россошанского муниципального района и Украины линия границы идет в северо-восточном направлении по южной стороне лесной полосы, затем по границе земель лесного фонда (урочище Водяное), далее по южной стороне лесной полосы до точки 68106.

От точки 68106 линия границы идет в юго-восточном направлении по южной стороне лесной полосы, затем по балке до точки 68109.

От точки 68109 линия границы идет в юго-западном направлении по балке до точки 68111.

От точки 68111 линия границы идет в северо-восточном направлении по древесно-кустарниковой растительности, пересекает реку Студенка, затем по древесно-кустарниковой растительности, пересекает автомобильную дорогу с. Кривоносоро – с. Новобелая, далее снова по древесно-кустарниковой растительности, затем по балке Крамарев Яр, далее по сельскохозяйственным угодьям, затем по южной стороне балки Крамарев Яр, далее по южной стороне лесной полосы, пересекает карьер, затем снова по южной стороне лесной полосы до точки стыка 68118 границ Новобелянского сельского поселения Кантемировского муниципального района и Кривоносоровского, Жилинского сельских поселений Россошанского муниципального района.

От точки стыка 68118 линия границы идет в южном направлении по сельскохозяйственным угодьям до точки 68119.

От точки 68119 линия границы идет в восточном направлении по сельскохозяйственным угодьям до точки 68120.

От точки 68120 линия границы в общем юго-восточном направлении огибает земли лесного фонда (урочище Парнянское) по западной и южной сторонам до точки 68133.

От точки 68133 линия границы идет в юго-восточном направлении по балке до точки 68134.

От точки 68134 линия границы идет в северо-восточном направлении по балке до точки 68135.

От точки 68135 линия границы идет в юго-восточном направлении по балке, затем по сельскохозяйственным угодьям, далее по северной стороне урочища Кленов Лес до точки 68137.

От точки 68137 линия границы идет в восточном направлении по северной стороне урочища Кленов лес, затем по сельскохозяйственным угодьям до точки 68142.

От точки 68142 линия границы идет в юго-восточном направлении по сельскохозяйственным угодьям до точки 68144.

От точки 68144 линия границы идет в северо-восточном направлении по балке Яр Кругленький до точки 68145.

От точки 68145 линия границы идет в юго-восточном направлении по сельскохозяйственным угодьям, пересекает лесную полосу, затем по балке Яр Кругленький, по восточной стороне лесной полосы, пересекает лесную полосу, затем по балке Яр Кругленький, далее пересекает реку Овчинная до точки стыка 68149 границ Новобелянского, Бондаревского сельских поселений и Россошанского муниципального района.

Протяженность границы Новобелянского сельского поселения по смежеству с Россошанским муниципальным районом составляет 15356,8 м.»;

- абзац восьмой подраздела III изложить в следующей редакции:

«Общая протяженность границ Новобелянского сельского поселения составляет 54279,8 м.»;

д) в разделе «Описание границ Писаревского сельского поселения Кантемировского муниципального района Воронежской области»:

- подраздел I изложить в следующей редакции:

«I. Линия прохождения границы Писаревского сельского поселения по смежеству с Россошанским муниципальным районом

От точки стыка 12124046 границ Писаревского, Таловского сельских поселений и Россошанского муниципального района линия границы идет в северо-восточном направлении по южной стороне лесной полосы, затем по балке Большая до точки 12124020.

От точки 12124020 линия границы идет в юго-восточном направлении по балке Большая до точки 12124041.

От точки 12124041 линия границы идет в северо-восточном направлении по балке Большая, затем по лесной полосе, далее по восточной стороне лесной полосы до точки 12124023.

От точки 12124023 линия границы идет в восточном направлении по южной стороне лесной полосы до точки 12124025.

От точки 12124025 линия границы идет в северо-восточном направлении по сельскохозяйственным угодьям, затем по западной стороне земель лесного фонда (урочище Широкое (Карлов Лес)) до точки 12124005.

От точки 12124005 линия границы идет в общем юго-восточном направлении по северной стороне земель лесного фонда (урочище Широкое (Карлов Лес)), затем по сельскохозяйственным угодьям, далее по западной стороне урочища Долгое до точки 12124049.

От точки 12124049 линия границы идет в северо-восточном направлении по северной границе земель лесного фонда (урочище Долгое), пересекает балку, затем по сельскохозяйственным угодьям до точки стыка 12124043 границ Писаревского сельского поселения, Россошанского и Богучарского муниципальных районов.

Протяженность границы Писаревского сельского поселения по смежеству с Россошанским муниципальным районом составляет 9612 м.»;

- абзац восьмой подраздела IV изложить в следующей редакции:

«Общая протяженность границ Писаревского сельского поселения составляет 49872 м.»;

е) в разделе «Описание границ Таловского сельского поселения Кантемировского муниципального района Воронежской области»:

- подраздел I изложить в следующей редакции:

«I. Линия прохождения границы Таловского сельского поселения по смежеству с Россошанским муниципальным районом

От точки стыка 68377 границ Таловского, Фисенковского сельских поселений и Россошанского муниципального района линия границы идет в восточном направлении по балке, затем по южной стороне лесной полосы, далее по сельскохозяйственным угодьям до точки 68383.

От точки 68383 линия границы идет в северо-восточном направлении по сельскохозяйственным угодьям до точки 12124089.

От точки 12124089 линия границы идет в юго-западном направлении по сельскохозяйственным угодьям до точки 12124085.

От точки 12124085 линия границы идет в северо-восточном направлении по южной стороне лесной полосы, затем по южной стороне земель лесного фонда (урочище Высокое – I) до точки 12124076.

От точки 12124076 линия границы идет в юго-западном направлении по восточной стороне земель лесного фонда (урочище Высокое – I), затем по балке до точки 12124068.

От точки 12124068 линия границы идет в общем северо-восточном направлении по балке, затем по сельскохозяйственным угодьям, далее по восточной стороне земель лесного фонда (урочище Долгое) до точки стыка 27294394 границ Таловского сельского поселения Кантемировского муниципального района и Криничанского, Новокалитвенского сельских поселений Россошанского муниципального района.

От точки стыка 27294394 линия границы идет в северном направлении по восточной стороне земель лесного фонда (урочище Долгое), затем по



сельскохозяйственным угодьям, далее по западной стороне земель лесного фонда (урочище Большое Цыганское) до точки 12124048.

От точки 12124048 линия границы идет в северо-восточном направлении по западной стороне земель лесного фонда (урочище Большое Цыганское), затем по западной стороне лесной полосы, пересекает лесную полосу, далее по южной стороне лесной полосы до точки 12124027.

От точки 12124027 линия границы идет в юго-восточном направлении по южной стороне лесной полосы до точки 12124038.

От точки 12124038 линия границы идет в общем восточном направлении по северной стороне земель лесного фонда (урочище Крайнее Солёное) до точки 12124037.

От точки 12124037 линия границы идет в северном направлении по сельскохозяйственным угодьям до точки 12124030.

От точки 12124030 линия границы идет в северо-восточном направлении по сельскохозяйственным угодьям, затем по южной стороне лесной полосы, далее по северной стороне земель лесного фонда (урочище Круглое – 1), затем снова по южной стороне лесной полосы до точки 12124003.

От точки 12124003 линия границы идет в юго-восточном направлении по западной стороне лесной полосы, затем по сельскохозяйственным угодьям до точки стыка 12124046 границ Таловского, Писаревского сельских поселений и Россошанского муниципального района.

Протяженность границы Таловского сельского поселения по смежеству с Россошанским муниципальным районом составляет 15815,7 м.»;

- абзац третий подраздела VI изложить в следующей редакции:

«Общая протяженность границ Таловского сельского поселения составляет 61173,7 м.»;

ж) в разделе «Описание границ Фисенковского сельского поселения Кантемировского муниципального района Воронежской области»:

- подраздел I изложить в следующей редакции:

«I. Линия прохождения границы Фисенковского сельского поселения по смежеству с Россошанским муниципальным районом

От точки стыка 68320 границ Фисенковского, Митрофановского сельских поселений и Россошанского муниципального района линия границы идет в юго-восточном направлении по сельскохозяйственным угодьям, затем по лесной полосе, далее по восточной стороне лесной полосы до точки 68324.

От точки 68324 линия границы идет в юго-западном направлении по сельскохозяйственным угодьям, далее по восточной стороне земель лесного фонда (урочище Кошарное) до точки 68326.

От точки 68326 линия границы идет в северо-восточном направлении по сельскохозяйственным угодьям, затем по балке, далее по сельскохозяйственным угодьям, пересекает балку, затем по южной стороне лесной полосы, далее по сельскохозяйственным угодьям, затем по южной стороне земель лесного фонда (урочище Высокое-II), далее по сельскохозяйственным угодьям, затем по южной стороне лесной полосы, пересекает балку, далее по сельско-

хозяйственным угодьям, затем по южной стороне лесной полосы, далее по сельскохозяйственным угодьям до точки 68338.

От точки 68338 линия границы в юго-восточном направлении пересекает овраг Березовый до точки 68341.

От точки 68341 линия границы идет в юго-западном направлении по оврагу Березовый до точки 68342.

От точки 68342 линия границы в общем южном направлении огибает земли лесного фонда (урочище Перещапное) по северной и западной сторонам до точки 68361.

От точки 68361 линия границы идет в восточном направлении по южной стороне земель лесного фонда (урочище Перещапное) до точки 68364.

От точки 68364 линия границы идет в юго-восточном направлении по балке Хомяков Яр, далее по южной стороне лесной полосы до точки 68368.

От точки 68368 линия границы идет в северо-восточном направлении по сельскохозяйственным угодьям, пересекает лесную полосу, затем снова по сельскохозяйственным угодьям до точки 68369.

От точки 68369 линия границы идет в юго-восточном направлении по сельскохозяйственным угодьям, пересекает лесную полосу, далее по сельскохозяйственным угодьям, пересекает балку Атаманский Яр, затем по сельскохозяйственным угодьям до точки 68371.

От точки 68371 линия границы идет в юго-западном направлении по западной стороне земель лесного фонда (урочище Стукалово) до точки 68373.

От точки 68373 линия границы идет в северо-восточном направлении по южной стороне земель лесного фонда (урочище Стукалово) до точки 68375.

От точки 68375 линия границы идет в южном направлении по сельскохозяйственным угодьям до точки 68376.

От точки 68376 линия границы идет в восточном направлении по балке до точки стыка 68377 границ Фисенковского, Таловского сельских поселений и Россошанского муниципального района.

Протяженность границы Фисенковского сельского поселения по смежеству с Россошанским муниципальным районом составляет 18111 м.»;

- абзац третий подраздела VI изложить в следующей редакции:

«Общая протяженность границ Фисенковского сельского поселения составляет 54861 м.».

#### **Статья 4**

Настоящий Закон Воронежской области вступает в силу по истечении 10 дней со дня его официального опубликования.

**Губернатор Воронежской области**

30.12.2014

197-03

г. Воронеж



**А.В. Гордеев**