



# ВОРОНЕЖСКАЯ ОБЛАСТЬ

## ЗАКОН

### О ВНЕСЕНИИ ИЗМЕНЕНИЙ В ОТДЕЛЬНЫЕ ЗАКОНОДАТЕЛЬНЫЕ АКТЫ ВОРОНЕЖСКОЙ ОБЛАСТИ В СВЯЗИ С ИЗМЕНЕНИЕМ ГРАНИЦ НЕКОТОРЫХ МУНИЦИПАЛЬНЫХ ОБРАЗОВАНИЙ ВОРОНЕЖСКОЙ ОБЛАСТИ

Принят областной Думой 25 декабря 2014 год

#### Статья 1

Внести в Закон Воронежской области от 2 декабря 2004 года № 88-ОЗ «Об установлении границ, наделении соответствующим статусом, определении административных центров муниципальных образований Грибановского, Каширского, Острогожского, Семилукского, Таловского, Хохольского районов и города Нововоронеж» (Коммуна, 2004, 4 декабря; 2005, 13 января; 2005, 25 января; 2005, 17 февраля; информационная система «Портал Воронежской области в сети Интернет» ([www.govvn.ru](http://www.govvn.ru)), 2014, 15 декабря) следующие изменения:

1) в статье 6:

а) в абзаце первом слова «согласно описанию границ (приложение 6.1) и карте-схеме (приложение 6.2)» заменить словами «согласно текстовому описанию границ (приложение 6.1) и графическому описанию границ (приложение 6.2)»;

б) в абзаце третьем слова «согласно описанию границ (приложение 6.3) и карте-схеме (приложение 6.4)» заменить словами «согласно текстовому описанию границ (приложение 6.3) и графическому описанию границ (приложение 6.4)»;

2) в абзаце первом статьи 7 слова «согласно описанию границ (приложение 7.1) и карте-схеме (приложение 7.2)» заменить словами «согласно текстовому описанию границ (приложение 7.1) и графическому описанию границ (приложение 7.2)»;

3) в разделе «Описание границ Каширского муниципального района Воронежской области» приложения 2.1:

а) в абзаце первом подраздела V слова «до точки стыка 48000» заменить словами «до точки стыка 48000002»;

б) подразделы VI и VII изложить в следующей редакции:

«VI. Линия прохождения границы Каширского муниципального района по смежеству с городским округом город Нововоронеж

От точки стыка 48000002 границ Каширского, Острогожского муниципальных районов и городского округа город Нововоронеж линия границы идет в северо-западном направлении по западной стороне земель лесного фонда (урочище Топильное) до точки 3513003.

От точки 3513003 линия границы идет в северо-восточном направлении по западной стороне земель лесного фонда (урочище Топильное), по полигону бытовых отходов, по западной стороне земель лесного фонда (урочище Топильное), далее по производственной площадке, предназначенной для строительства энергоблоков атомной станции, по землям лесного фонда (урочище Топильное), вновь по производственной площадке, предназначенной для строительства энергоблоков атомной станции до точки 35124.

От точки 35124 линия границы идет в северо-западном направлении по производственной площадке, предназначенной для строительства энергоблоков атомной станции, по землям лесного фонда (урочище Топильное), пересекает автомобильную дорогу до точки 35122.

От точки 35122 линия границы идет в северо-восточном направлении по западной стороне автомобильной дороги, далее по землям лесного фонда (урочище Топильное) до точки 35120.

От точки 35120 линия границы идет в северо-западном направлении по землям лесного фонда (урочище Топильное) до точки 35119.

От точки 35119 линия границы идет в северо-восточном направлении по землям лесного фонда (урочище Топильное) до точки 35118.

От точки 35118 линия границы идет в юго-восточном направлении по землям лесного фонда (урочище Топильное), затем пересекает автомобильную дорогу, пересекает лесной массив, далее по грунтовой дороге до точки 35116.

От точки 35116 линия границы идет в северо-восточном направлении по грунтовой дороге вдоль южной стороны территории, занятой объектами водоснабжения до точки 35115.

От точки 35115 линия границы идет в северо-западном направлении по южной границе земель лесного фонда (урочище Полубьяновка) до точки 35114.

От точки 35114 линия границы идет в юго-западном направлении по южной границе земель лесного фонда (урочище Полубьяновка) до точки 35113.

От точки 35113 линия границы в общем северном направлении огибает земли лесного фонда (урочище Полубяновка) по западной границе до точки 35103.

От точки 35103 линия границы идет в северо-восточном направлении по северной границе земель лесного фонда (урочище Полубяновка) до точки 35100.

От точки 35100 линия границы идет в юго-восточном направлении по северной границе земель лесного фонда (урочище Полубяновка) до точки 35095.

От точки 35095 линия границы идет в северо-восточном направлении по южной и восточной сторонам земельных участков садоводческого товарищества «Озон» до точки 35092.

От точки 35092 линия границы идет в западном направлении по восточной стороне земельных участков садоводческого товарищества «Озон» до точки 35091.

От точки 35091 линия границы идет в северном направлении по восточной стороне земельных участков садоводческого товарищества «Озон» до точки стыка 35091001 границ Круглянского, Колодезянского сельских поселений Каширского муниципального района и городского округа город Нововоронеж.

От точки стыка 35091001 линия границы в северном направлении пересекает автомобильную дорогу, далее пересекает Юго-Восточную железную дорогу до точки 35091002.

От точки 35091002 линия границы идет в западном направлении по северной стороне полосы отвода Юго-Восточной железной дороги, пересекает автомобильную дорогу, снова по северной стороне полосы отвода Юго-Восточной железной дороги до точки 35091004.

От точки 35091004 линия границы идет в северо-западном направлении по восточной стороне земельных участков садоводческого товарищества «Озон» до точки 35091009.

От точки 35091009 линия границы идет в северо-восточном направлении по сельскохозяйственным угодьям вдоль южной стороны автомобильной дороги Воронеж - Нововоронеж, пересекает автомобильную дорогу, по западной стороне территории, занятой очистными сооружениями до точки 35091012.

От точки 35091012 линия границы идет в северо-западном направлении по западной стороне территории, занятой очистными сооружениями, пересекает автомобильную дорогу Воронеж-Нововоронеж, далее по восточной стороне земельных участков садоводческого товарищества «Озон», затем по восточной стороне земельных участков садоводческого товарищества «Росинка» до точки 35091016.

От точки 35091016 линия границы идет в северо-восточном направлении по восточной стороне земельных участков садоводческого товарищества «Росинка», по полосе отвода автомобильной дороги Воронеж – Нововоронеж до точки 35091019.

От точки 35091019 линия границы идет в северо-западном направлении по западной стороне полосы отвода автомобильной дороги Воронеж - Нововоронеж, далее по восточной стороне земельных участков садоводческого товарищества «Росинка», затем по грунтовой дороге вдоль восточной стороны земельных участков садоводческого товарищества «Росинка» до точки 35091025.

От точки 35091025 линия границы идет в юго-западном направлении по грунтовой дороге вдоль восточной стороны земельных участков садоводческого товарищества «Росинка» до точки 35091046.

От точки 35091046 линия границы идет в общем северном направлении по грунтовой дороге вдоль восточной стороны земельных участков садоводческого товарищества «Росинка», пересекает овраг, по лесной полосе, по сельскохозяйственным угодьям до точки 35065.

От точки 35065 линия границы идет в юго-западном направлении по сельскохозяйственным угодьям, затем по северной стороне земельных участков садоводческого товарищества «Росинка», по грунтовой дороге, далее пересекает автомобильную дорогу «Воронеж – Нововоронеж» - Олень-Колодезь - Каменно-Верховка, затем по северной стороне автомобильной дороги «Воронеж – Нововоронеж» - Олень-Колодезь - Каменно-Верховка до точки 1324083706.

От точки 1324083706 линия границы в общем южном направлении пересекает автомобильную дорогу, далее идет по землям лесного фонда (урочище Олень-Колодезное) вдоль западной стороны автомобильной дороги, затем по землям лесного фонда (урочище Олень-Колодезное), далее по восточной стороне земель лесного фонда (урочище Олень-Колодезное) вдоль западной стороны автомобильной дороги, снова по землям лесного фонда (урочище Олень-Колодезное) до точки 35055.

От точки 35055 линия границы идет в юго-западном направлении по землям лесного фонда (урочище Олень-Колодезное) до точки 35054.

От точки 35054 линия границы идет в юго-восточном направлении по землям лесного фонда (урочище Олень-Колодезное) до точки 35053.

От точки 35053 линия границы идет в юго-западном направлении по землям лесного фонда (урочище Олень-Колодезное), далее по грунтовой дороге вдоль северной стороны земельных участков садоводческого товарищества «Отдых», вновь по землям лесного фонда (урочище Олень-Колодезное) до точки 35050.

От точки 35050 линия границы идет в общем северо-западном направлении по землям лесного фонда (урочище Олень-Колодезное) до точки 35046.

От точки 35046 линия границы идет в общем северо-восточном направлении по землям лесного фонда (урочище Олень-Колодезное) вдоль территории, занятой объектами водоснабжения до точки 35041.

От точки 35041 линия границы идет в северо-западном направлении по землям лесного фонда (урочище Олень-Колодезное) вдоль территории, занятой объектами водоснабжения до точки 35040.

От точки 35040 линия границы идет в общем юго-западном направлении по землям лесного фонда (урочище Олень-Колодезное) вдоль территории, занятой объектами водоснабжения до точки 35035.

От точки 35035 линия границы идет в северо-западном направлении по землям лесного фонда (урочище Олень-Колодезное) вдоль территории, занятой объектами водоснабжения до точки 35033.

От точки 35033 линия границы идет в северо-восточном направлении по землям лесного фонда (урочище Олень-Колодезное) вдоль территории, занятой объектами водоснабжения до точки 35032.

От точки 35032 линия границы идет в северо-западном направлении по землям лесного фонда (урочище Олень-Колодезное) вдоль территории, занятой объектами водоснабжения до точки 35031.

От точки 35031 линия границы идет в общем южном направлении по землям лесного фонда (урочище Олень-Колодезное) вдоль территории, занятой объектами водоснабжения, по землям лесного фонда (урочище Олень-Колодезное) до точки 34700026.

От точки 34700026 линия границы идет в юго-западном направлении по южной стороне земель лесного фонда (урочище Олень-Колодезное) вдоль северной стороны гаражного кооператива, далее по южной стороне земель лесного фонда (урочище Олень-Колодезное) вдоль северной стороны приусадебных земельных участков по улице Сосновая города Нововоронеж, по южной стороне земель лесного фонда (урочище Олень-Колодезное) вдоль улицы Сосновая города Нововоронеж до точки 3501903.

От точки 3501903 линия границы идет в общем северном направлении по южной и западной сторонам земель лесного фонда (урочище Олень-Колодезное) до точки стыка 35017 границ Колодезянского, Каменно-Верховского сельских поселений Каширского муниципального района и городского округа город Нововоронеж.

От точки стыка 35017 линия границы идет в общем западном направлении по западной стороне земель лесного фонда (урочище Олень-Колодезное) до точки 35009.

От точки 35009 линия границы идет в северо-западном направлении по западной стороне земель лесного фонда (урочище Олень-Колодезное) до точки 35008.

От точки 35008 линия границы идет в юго-западном направлении по западной стороне земель лесного фонда (урочище Олень-Колодезное) до точки 35007.

От точки 35007 линия границы идет в северо-западном направлении по западной стороне земель лесного фонда (урочище Олень-Колодезное) до точки 35003.

От точки 35003 линия границы идет в юго-западном направлении по южной стороне земель лесного фонда (урочище Госполоса), пересекает автомобильную дорогу Подъезд к г. Нововоронежу, затем по северной стороне лесного массива, далее по северной стороне земельных участков са-

доводческого товарищества «Здоровье», по восточной стороне полосы отвода автомобильной дороги «Воронеж – Нововоронеж» - «Воронеж – Луганск» до точки 35001001.

От точки 35001001 линия границы идет в юго-восточном направлении по древесно-кустарниковой растительности, по сельскохозяйственным угодьям, снова по древесно-кустарниковой растительности до точки стыка 35000 границ Каширского, Хохольского муниципальных районов и городского округа город Нововоронеж.

Протяженность границы Каширского муниципального района по смежеству с городским округом город Нововоронеж составляет 41219,5 м.

VII. Линия прохождения границы Каширского муниципального района по смежеству с Хохольским муниципальным районом

От точки стыка 35000 границ Каширского, Хохольского муниципальных районов и городского округа город Нововоронеж линия границы идет в северо-западном направлении по древесно-кустарниковой растительности, пересекает автомобильную дорогу «Воронеж – Нововоронеж» - «Воронеж-Луганск», затем по левому берегу реки Дон, далее по реке Дон до точки 35133193.

От точки 35133193 линия границы идет в северо-восточном направлении по реке Дон, затем по древесно-кустарниковой растительности, по сельскохозяйственным угодьям, снова по древесно-кустарниковой растительности до точки 35133174.

От точки 35133174 линия границы идет в северо-западном направлении по древесно-кустарниковой растительности вдоль озера Белое, затем по древесно-кустарниковой растительности до точки 35133156.

От точки 35133156 линия границы идет в северо-восточном направлении по древесно-кустарниковой растительности, затем по древесно-кустарниковой растительности вдоль озера Белое до точки 35133142.

От точки 35133142 линия границы идет в северо-западном направлении по древесно-кустарниковой растительности вдоль озера Белое, затем по древесно-кустарниковой растительности, далее по сельскохозяйственным угодьям до точки 35133195.

От точки 35133195 линия границы идет в юго-западном направлении по сельскохозяйственным угодьям, пересекает древесно-кустарниковую растительность, снова по сельскохозяйственным угодьям до точки 35156043.

От точки 35156043 линия границы идет в северо-западном направлении по левому берегу реки Дон, затем по реке Дон до точки стыка 31007347 границ Каширского муниципального района и Борщевского, Костенского сельских поселений Хохольского муниципального района.

От точки стыка 31007347 линия границы идет в общем северном направлении по реке Дон, далее по левому берегу реки Дон, затем снова по реке Дон до точки 35165.

От точки 35165 линия границы идет в северо-восточном направлении по древесно-кустарниковой растительности, по границе земель лесного фонда (урочище Жировская Дача и урочище Дубрава), далее южной стороне земель лесного фонда (урочище Жировская Дача), пересекает болото, по сельскохозяйственным угодьям до точки стыка 35180 границ Каменно-Верховского, Дзержинского сельских поселений Каширского муниципального района и Хохольского муниципального района.

От точки стыка 35180 линия границы идет в северном направлении по сельскохозяйственным угодьям, затем по западной стороне лесной полосы, по лесной полосе, по восточной стороне лесной полосы, по сельскохозяйственным угодьям, далее по лесной полосе до точки 35186.

От точки 35186 линия границы идет в северо-восточном направлении по лесной полосе, затем по сельскохозяйственным угодьям до точки стыка 31202423 границ Каширского, Хохольского муниципальных районов и городского округа город Воронеж.

Протяженность границы Каширского муниципального района по смежеству с Хохольским муниципальным районом составляет 28237,3 м.»;

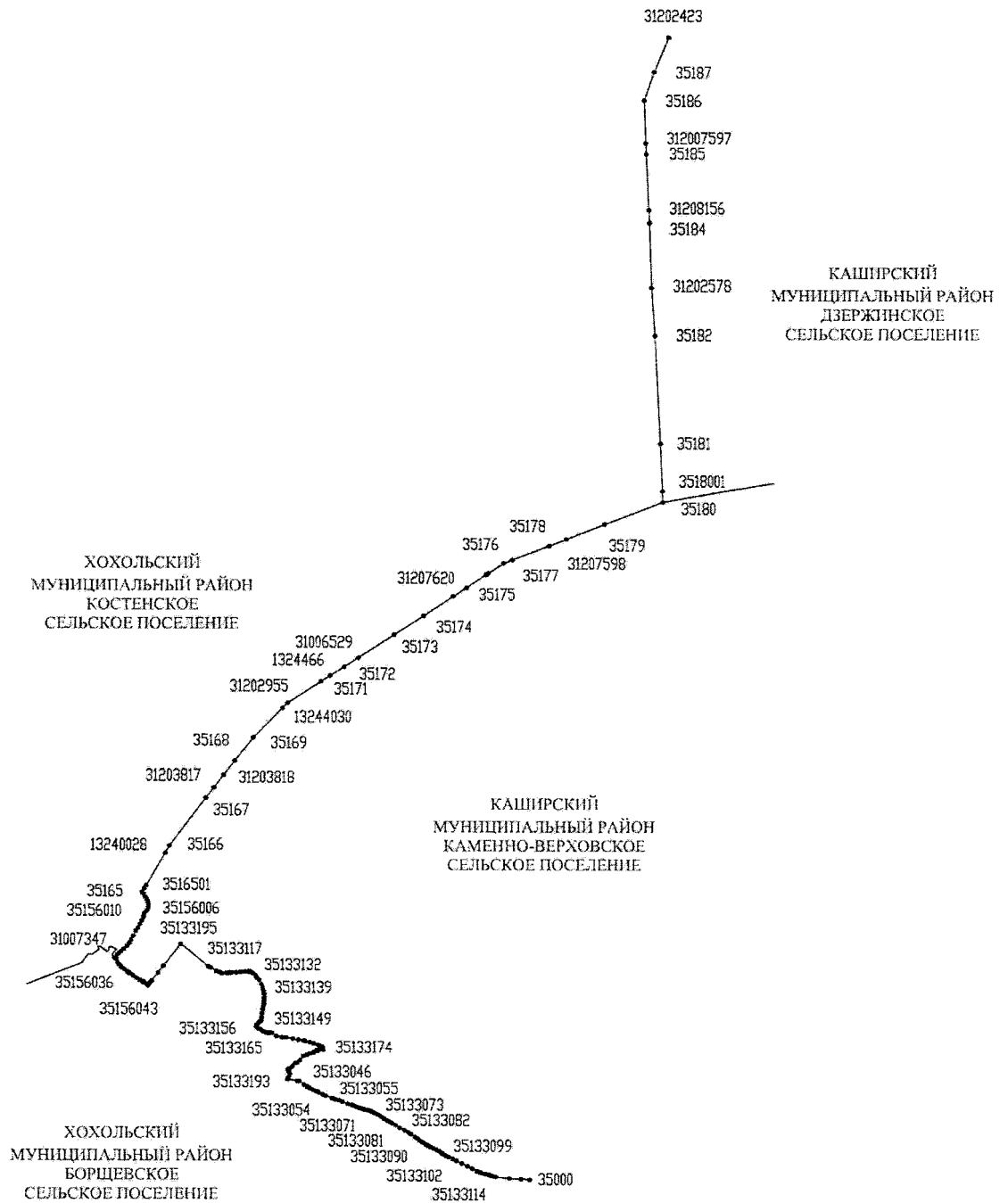
в) абзац третий подраздела VIII изложить в следующей редакции:

«Общая протяженность границ Каширского муниципального района составляет 219706,8 м.»;

4) в приложении 2.2:

а) карту-схему границы между Каширским муниципальным районом и Хохольским муниципальным районом Воронежской области изложить в следующей редакции:

**«Карта-схема границы Каширского муниципального района по  
смежеству с Хохольским муниципальным районом  
Воронежской области**





**Перечень координат характерных точек границы Каширского  
муниципального района по смежеству с Хохольским муниципальным  
районом Воронежской области**

№ п/п	Номер характерной точки границ	Координаты	
		X	Y
1	35000	476924.00	1298429.60
2	35133002	476935.10	1298297.51
3	35133003	476942.30	1298115.80
4	35133114	476966.79	1297913.09
5	35133113	476970.97	1297887.02
6	35133112	476982.71	1297855.73
7	35133111	477000.13	1297810.79
8	35133110	477007.52	1297785.60
9	35133109	477016.12	1297748.39
10	35133108	477028.29	1297693.58
11	35133107	477039.15	1297666.8
12	35133106	477057.21	1297627.85
13	35133105	477093.34	1297550.45
14	35133104	477129.64	1297480.05
15	35133103	477172.54	1297392.98
16	35133102	477214.97	1297306.94
17	35133101	477243.21	1297254.74
18	35133100	477271.16	1297190.54
19	35133099	477293.54	1297143.98
20	35133098	477304.98	1297120.70
21	35133097	477326.80	1297092.65
22	35133096	477354.54	1297060.97
23	35133095	477380.37	1297012.33
24	35133094	477402.77	1296966.77
25	35133093	477424.05	1296916.24
26	35133092	477438.50	1296893.38
27	35133091	477462.04	1296853.30
28	35133090	477481.29	1296822.32
29	35133089	477494.23	1296799.00
30	35133088	477511.05	1296770.59
31	35133087	477530.42	1296744.61
32	35133086	477554.21	1296715.02
33	35133085	477577.90	1296681.44
34	35133084	477617.38	1296617.96
35	3513308201	477642.41	1296577.84
36	35133082	477677.02	1296519.99

37	35133081	477715.64	1296442.03
38	35133080	477754.69	1296382.06
39	35133079	477785.03	1296333.81
40	35133078	477804.14	1296296.84
41	35133077	477823.11	1296253.87
42	35133076	477848.71	1296216.73
43	35133075	477879.23	1296175.98
44	35133074	477902.78	1296136.40
45	3513307201	477924.34	1296097.36
46	35133072	477944.79	1296053.85
47	35133071	477961.48	1296020.44
48	3513306901	477976.24	1295989.57
49	35133069	477983.97	1295957.88
50	35133068	477988.46	1295936.76
51	3513306502	477993.70	1295905.12
52	3513306501	478000.84	1295890.45
53	35133065	478009.62	1295860.73
54	3513306301	478017.76	1295842.18
55	35133063	478020.05	1295836.97
56	35133062	478030.14	1295799.21
57	3513306001	478046.35	1295766.31
58	35133060	478062.19	1295718.41
59	35133059	478080.14	1295654.45
60	35133058	478114.61	1295570.09
61	35133057	478132.38	1295519.15
62	3513305501	478149.96	1295460.70
63	35133055	478166.40	1295416.79
64	35133054	478204.60	1295321.34
65	35133053	478222.01	1295276.40
66	35133052	478254.06	1295216.11
67	35133051	478278.33	1295165.00
68	35133050	478296.67	1295117.04
69	35133049	478325.07	1295071.34
70	3513304701	478342.75	1295037.40
71	35133047	478369.62	1294990.24
72	35133046	478421.89	1294918.45
73	35133045	478425.03	1294888.31
74	35133193	478451.34	1294740.71
75	35133192	478470.98	1294750.62
76	35133191	478504.55	1294766.48
77	35133190	478537.06	1294770.86
78	35133189	478566.02	1294760.75

79	35133188	478586.00	1294754.66
80	35133187	478598.45	1294742.12
81	35133186	478612.56	1294769.55
82	35133185	478651.73	1294812.4
83	35133184	478694.87	1294847.72
84	35133183	478700.49	1294877.70
85	35133182	478741.69	1294927.54
86	35133181	478804.40	1294980.29
87	35133180	478823.60	1295029.71
88	35133179	478845.80	1295078.12
89	35133178	478856.51	1295131.08
90	35133177	478880.76	1295194.49
91	35133176	478895.70	1295179.43
92	35133175	478900.36	1295218.40
93	35133174	478901.61	1295280.41
94	35133173	478933.09	1295276.78
95	3513317204	478954.01	1295256.69
96	3513317203	478974.81	1295205.62
97	3513317202	479000.05	1295140.50
98	3513317201	479020.30	1295078.42
99	35133172	479040.00	1295002.85
100	35133171	479041.91	1294980.84
101	35133170	479055.59	1294901.78
102	35133169	479072.25	1294816.22
103	35133168	479091.84	1294715.13
104	35133167	479092.66	1294698.42
105	35133166	479095.08	1294648.62
106	35133165	479114.76	1294569.54
107	35133164	479163.99	1294502.34
108	35133163	479164.90	1294479.35
109	35133162	479157.77	1294445.37
110	35133161	479171.1	1294403.81
111	35133160	479189.92	1294359.24
112	35133159	479217.29	1294327.64
113	35133158	479224.70	1294305.11
114	35133157	479230.64	1294290.08
115	35133156	479256.52	1294259.48
116	35133155	479278.05	1294267.40
117	351331254	479287.11	1294280.85
118	35133153	479296.15	1294290.32
119	35133152	479314.17	1294296.24
120	35133151	479327.71	1294307.19

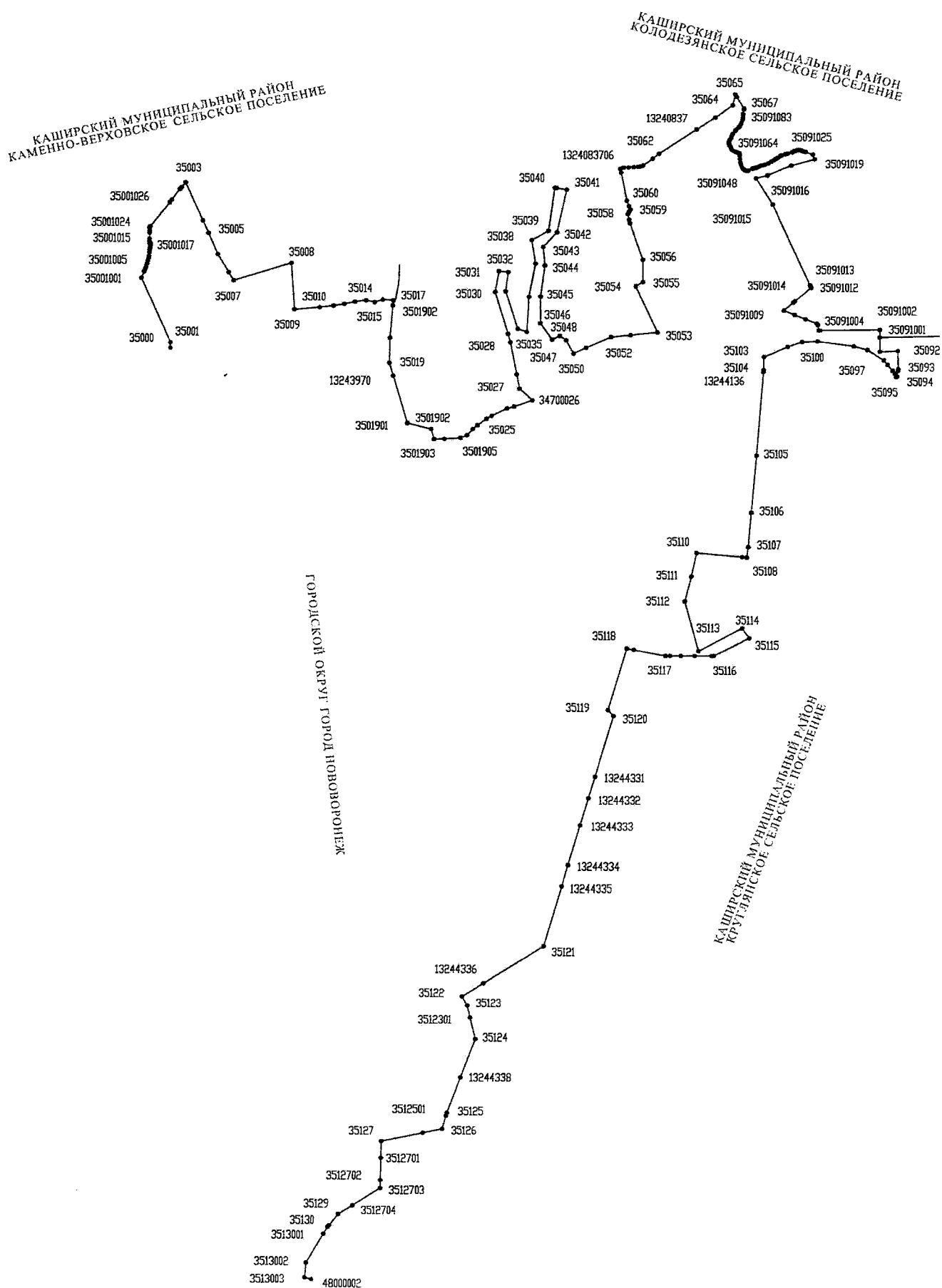
121	35133150	479334.79	1294326.66
122	35133149	479350.35	1294340.6
123	35133148	479396.36	1294343.91
124	35133147	479459.89	1294350.17
125	35133146	479522.42	1294357.41
126	35133145	479562.46	1294368.26
127	35133144	479602.5	1294377.09
128	35133143	479645.01	1294380.92
129	35133142	479699.51	1294381.20
130	35133141	479752.01	1294381.49
131	35133140	479794.49	1294375.82
132	35133139	479815.47	1294369.74
133	35133138	479853.42	1294358.58
134	35133137	479911.35	1294340.36
135	35133136	479978.21	1294305.08
136	35133135	480005.59	1294274.97
137	35133134	480045.00	1294251.32
138	35133133	480080.84	1294211.67
139	35133132	480083.25	1294207.41
140	35133131	480092.75	1294190.63
141	35133130	480108.13	1294159.07
142	35133129	480106.54	1294138.07
143	35133128	480104.33	1294085.58
144	35133127	480096.59	1294025.61
145	35133126	480087.32	1293957.14
146	35133125	480087.04	1293886.64
147	35133124	480083.25	1293845.79
148	35133123	480079.20	1293802.19
149	35133122	480078.94	1293738.18
150	35133121	480083.25	1293729.47
151	3513311901	480095.81	1293704.11
152	35133119	480116.62	1293656.52
153	35133118	480167.77	1293568.82
154	35133117	480186.61	1293530.74
155	35133195	480533.64	1293114.99
156	35133196	480187.83	1292849.03
157	13244019	480083.25	1292768.61
158	35156046	479958.86	1292672.96
159	35156045	479956.50	1292670.50
160	35156044	479919.50	1292639.51
161	35156043	479884.50	1292612.00
162	35156042	479912.50	1292581.01

163	35156041	479938.50	1292543.51
164	35156040	479951.50	1292528.51
165	35156039	479962.00	1292507.51
166	35156038	479971.50	1292493.00
167	35156037	480005.50	1292439.00
168	35156036	480045.50	1292389.01
169	13244020	480072.00	1292346.00
170	35156035	480083.25	1292330.78
171	35156034	480106.00	1292300.00
172	35156033	480139.50	1292256.50
173	35156032	480164.00	1292221.50
174	35156031	480189.50	1292196.50
175	35156030	480217.50	1292165.51
176	35156029	480248.50	1292148.50
177	35156028	480277.00	1292134.50
178	35156027	480301.50	1292130.00
179	31007347	480315.28	1292130.47
180	35156026	480331.50	1292131.01
181	35156025	480353.50	1292139.00
182	35156024	480370.00	1292147.51
183	35156023	480380.00	1292161.01
184	35156022	480413.00	1292202.50
185	35156021	480451.00	1292249.51
186	35156020	480495.49	1292294.00
187	35156019	480542.00	1292329.01
188	35156018	480594.00	1292357.51
189	35156017	480657.50	1292390.00
190	35156016	480728.00	1292426.51
191	35156015	480782.00	1292462.51
192	35156014	480832.50	1292492.00
193	35156013	480893.50	1292523.50
194	35156012	480939.50	1292547.00
195	35156011	480955.50	1292548.50
196	35156010	480998.00	1292556.00
197	35156009	481013.50	1292567.51
198	35156008	481038.50	1292591.51
199	35156007	481062.50	1292606.51
200	35156006	481102.50	1292621.00
201	13244021	481138.00	1292621.00
202	35156005	481182.86	1292610.03
203	35156004	481185.00	1292609.51
204	35156003	481224.00	1292593.50

205	35156002	481256.00	1292571.50
206	35156001	481308.00	1292545.50
207	35165	481328.00	1292527.50
208	3516502	481384.03	1292557.56
209	3516501	481430.48	1292584.29
210	13240028	481934.21	1292874.11
211	35166	482046.15	1292938.51
212	35167	482775.17	1293490.80
213	31203817	482934.39	1293613.73
214	31203818	483126.12	1293761.75
215	35168	483343.19	1293929.33
216	35169	483698.61	1294213.23
217	13244030	484147.88	1294654.19
218	31202955	484227.79	1294732.62
219	35171	484558.40	1295242.22
220	1324466	484644.85	1295379.14
221	35172	484779.68	1295592.68
222	31006529	484919.33	1295809.35
223	35173	485269.36	1296352.46
224	35174	485557.94	1296801.45
225	31207620	485859.78	1297255.22
226	35175	485991.76	1297453.64
227	31202900	486190.98	1297755.14
228	3517501	486214.38	1297790.56
229	35176	486366.78	1298021.21
230	35177	486419.23	1298155.95
231	35178	486636.20	1298717.75
232	31207598	486739.60	1298979.06
233	35179	486969.26	1299559.44
234	35180	487315.47	1300452.75
235	3518001	487486.91	1300445.36
236	35181	488214.75	1300413.92
237	35182	489857.74	1300329.42
238	31202578	490588.51	1300277.39
239	35184	491570.58	1300244.93
240	31208156	491766.43	1300235.22
241	35185	492630.36	1300192.38
242	312007597	492793.56	1300186.82
243	35186	493456.01	1300164.20
244	35187	493892.67	1300314.97
245	31202423	494421.32	1300536.31

б) карту-схему границы между Каширским муниципальным районом и городским округом город Нововоронеж Воронежской области изложить в следующей редакции:

**«Карта-схема границы Каширского муниципального района по  
смежеству с городским округом город Нововоронеж  
Воронежской области**





**Перечень координат характерных точек границы Каширского  
муниципального района по смежеству с городским округом город  
Нововоронеж Воронежской области**

№ п/п	Номер характерной точки границ	Координаты	
		X	Y
1	48000002	466756.35	1299953.09
2	3513003	466780.20	1299880.79
3	3513002	466940.03	1299896.50
4	3513001	467251.67	1300087.29
5	35130	467324.04	1300131.85
6	34700079	467343.06	1300147.50
7	35129	467463.37	1300246.47
8	3512704	467559.60	1300401.99
9	3512703	467744.55	1300701.97
10	3512702	467833.35	1300704.35
11	3512701	468072.35	1300710.84
12	35127	468257.25	1300715.79
13	3512601	468349.40	1301167.79
14	35126	468392.22	1301377.84
15	3512501	468537.62	1301419.18
16	35125	468572.90	1301429.21
17	13244338	468962.59	1301577.23
18	35124	469385.24	1301737.78
19	3512301	469621.79	1301681.44
20	35123	469749.81	1301650.95
21	35122	469848.83	1301594.88
22	13244336	469991.80	1301825.37
23	35121	470397.06	1302478.72
24	13244335	471045.28	1302675.66
25	13244334	471277.51	1302746.22
26	13244333	471709.79	1302877.56
27	13244332	472007.33	1302967.96
28	13244331	472245.83	1303040.41
29	35120	472910.87	1303242.47
30	35119	472978.81	1303183.89
31	35118	473651.17	1303385.69
32	13244330	473636.01	1303463.69
33	35117	473569.56	1303805.54

34	13244329	473569.49	1303857.67
35	13244328	473569.31	1303975.62
36	13242831	473569.09	1304125.19
37	34700067	473568.81	1304314.14
38	35116	473568.78	1304334.99
39	35115	473763.66	1304719.64
40	13242728	473763.83	1304719.51
41	35114	473870.74	1304642.45
42	35113	473622.14	1304167.12
43	35112	474162.14	1304018.14
44	35111	474430.93	1304089.89
45	35110	474687.46	1304146.20
46	35109	474643.47	1304641.26
47	35108	474638.84	1304693.06
48	35107	474750.85	1304709.04
49	35106	475126.12	1304742.30
50	35105	475748.29	1304799.91
51	13244136	476663.73	1304873.66
52	35104	476684.88	1304875.36
53	35103	476826.83	1304878.90
54	35102	476937.90	1305138.02
55	35101	476992.30	1305293.62
56	35100	476998.46	1305463.26
57	35099	476943.69	1305857.43
58	35098	476904.77	1306001.62
59	35097	476791.69	1306180.03
60	1321707	476743.96	1306220.09
61	34700061	476678.96	1306274.65
62	35096	476644.85	1306303.28
63	35095	476612.34	1306312.92
64	35094	476616.82	1306326.08
65	34700060	476679.61	1306334.67
66	35093	476697.87	1306337.17
67	35092	476892.05	1306332.41
68	35091	476886.12	1306136.75
69	35091001	477042.32	1306136.03
70	35091002	477124.32	1306135.73
71	35091003	477117.91	1305489.23

72	35091004	477117.32	1305475.65
73	35091005	477172.51	1305467.12
74	35091006	477190.22	1305456.30
75	35091007	477238.83	1305330.23
76	35091008	477285.90	1305212.86
77	35091009	477331.65	1305096.73
78	35091010	477418.13	1305200.24
79	35091011	477432.69	1305217.66
80	35091012	477579.30	1305393.15
81	35091013	477606.07	1305381.57
82	35091014	477603.97	1305379.50
83	35091015	478478.98	1304974.75
84	35091016	478760.72	1304796.46
85	35091017	478792.65	1304918.35
86	35091018	478901.71	1305180.39
87	35091019	478971.35	1305431.78
88	35091020	479021.17	1305412.40
89	35091021	479052.76	1305332.86
90	35091022	479056.61	1305312.14
91	35091023	479067.30	1305291.48
92	35091024	479071.03	1305273.21
93	35091025	479072.89	1305258.30
94	35091026	479068.79	1305237.05
95	35091027	479059.10	1305215.05
96	35091028	479046.80	1305189.33
97	35091029	479033.00	1305139.00
98	35091030	479024.43	1305114.77
99	35091031	479012.50	1305073.01
100	35091032	479001.31	1305054.37
101	35091033	478984.91	1305029.40
102	35091034	478973.73	1305010.01
103	35091035	478959.93	1304988.01
104	35091036	478944.65	1304960.43
105	35091037	478924.89	1304927.99
106	35091038	478912.18	1304897.58
107	35091039	478905.50	1304877.29
108	35091040	478900.28	1304851.94
109	35091041	478892.83	1304832.93

110	35091042	478881.64	1304811.31
111	35091043	478873.81	1304789.68
112	35091044	478870.46	1304773.65
113	35091045	478865.61	1304755.01
114	35091046	478842.87	1304711.02
115	35091047	478842.87	1304699.84
116	35091048	478844.36	1304686.79
117	35091049	478849.21	1304675.61
118	35091050	478867.10	1304651.75
119	35091051	478882.76	1304645.04
120	35091052	478909.23	1304634.60
121	35091053	478933.09	1304625.65
122	35091054	478972.23	1304621.18
123	35091055	479005.79	1304618.19
124	35091056	479022.56	1304615.59
125	35091057	479035.61	1304613.97
126	35091058	479042.70	1304601.79
127	35091059	479049.41	1304583.52
128	35091060	479053.62	1304573.54
129	35091061	479070.10	1304541.02
130	35091062	479079.61	1304533.01
131	35091063	479099.74	1304522.38
132	35091064	479114.65	1304512.69
133	35091065	479127.51	1304505.42
134	35091066	479142.42	1304501.32
135	35091067	479153.42	1304500.58
136	35091068	479182.50	1304511.57
137	35091069	479206.18	1304524.81
138	35091070	479234.51	1304537.30
139	35091071	479245.69	1304543.63
140	35091072	479279.62	1304568.80
141	35091073	479295.47	1304582.78
142	35091074	479316.90	1304605.71
143	35091075	479328.83	1304617.64
144	35091076	479334.61	1304622.48
145	35091077	479348.22	1304630.68
146	35091078	479368.54	1304638.33
147	35091079	479389.60	1304645.60

148	35091080	479410.67	1304651.56
149	35091081	479423.15	1304653.98
150	35091082	479445.52	1304656.41
151	35091083	479467.71	1304655.29
152	35091084	479515.84	1304666.02
153	35067	479524.94	1304667.32
154	35066	479654.60	1304588.04
155	35065	479679.46	1304571.24
156	35064	479561.21	1304543.32
157	35063	479428.47	1304356.40
158	13240837	479295.05	1304149.82
159	35062	479032.27	1303742.94
160	34700058	478976.63	1303671.95
161	34700059	478902.49	1303569.44
162	13240837	478897.64	1303562.68
163	1324083701	478891.46	1303540.40
164	1324083702	478886.58	1303517.35
165	1324083703	478883.34	1303466.09
166	1324083704	478879.73	1303408.90
167	1324083705	478876.21	1303353.26
168	1324083706	478862.07	1303320.98
169	1324083707	478825.02	1303328.37
170	35060	478520.65	1303389.08
171	13243976	478461.23	1303413.27
172	35059	478424.56	1303428.20
173	13243975	478398.70	1303413.93
174	35058	478375.44	1303401.09
175	13243974	478313.86	1303414.81
176	35057	478276.53	1303423.13
177	35056	477880.10	1303564.71
178	35055	477640.00	1303565.12
179	35054	477594.42	1303487.26
180	35053	477094.75	1303721.31
181	13243973	477064.70	1303427.87
182	35052	477043.23	1303218.19
183	35051	476925.41	1302944.04
184	35050	476861.80	1302808.64
185	35049	477007.78	1302728.38

186	35048	477055.77	1302656.88
187	35047	477016.38	1302572.81
188	35046	477193.44	1302447.20
189	35045	477482.05	1302449.46
190	35044	477814.95	1302496.34
191	3504301	477820.47	1302495.86
192	35043	478019.87	1302478.65
193	35042	478178.57	1302628.40
194	35041	478638.93	1302734.76
195	3504002	478655.91	1302622.06
196	3504001	478656.12	1302620.67
197	35040	478658.46	1302605.59
198	35039	478191.94	1302534.93
199	35038	478092.95	1302354.73
200	35037	477838.01	1302395.01
201	35036	477478.51	1302324.31
202	35035	477101.07	1302298.03
203	35034	477131.95	1302200.33
204	35033	477539.10	1302071.34
205	35032	477745.87	1302099.55
206	35031	477757.53	1301998.58
207	35030	477530.79	1301958.72
208	35029	477077.56	1302094.72
209	35028	476985.52	1302120.52
210	13243972	476635.59	1302188.70
211	35027	476478.72	1302219.27
212	34700026	476350.98	1302359.23
213	3502504	476282.46	1302160.59
214	3502503	476262.29	1302084.96
215	3502502	476181.64	1301917.88
216	3502501	476149.48	1301861.91
217	35025	476079.93	1301762.05
218	3501907	476036.49	1301713.49
219	3501906	475967.00	1301649.94
220	3501905	475938.65	1301581.28
221	3501904	475928.01	1301403.89
222	3501903	475925.87	1301292.27
223	3501902	476036.67	1301261.67

224	3501901	476103.14	1301001.56
225	13243970	476622.16	1300849.26
226	35019	476761.20	1300808.46
227	3501901	477035.02	1300815.52
228	3501902	477385.80	1300847.94
229	13243845	477434.96	1300852.47
230	35017	477440.08	1300852.94
231	35016	477447.32	1300736.29
232	35015	477418.02	1300650.84
233	35014	477439.92	1300555.15
234	35013	477423.12	1300436.49
235	35012	477399.49	1300319.65
236	35011	477380.62	1300202.54
237	35010	477363.89	1300052.89
238	35009	477340.94	1299777.51
239	35008	477843.19	1299746.65
240	35007	477656.02	1299119.35
241	13243950	477744.67	1299065.44
242	35006	477937.54	1298948.15
243	35005	478169.23	1298848.36
244	35004	478303.22	1298783.79
245	35003	478715.48	1298597.83
246	35001032	478714.01	1298596.53
247	35001031	478662.72	1298551.25
248	35001030	478657.27	1298546.44
249	35001029	478643.99	1298534.72
250	35001028	478529.60	1298448.09
251	35001027	478498.89	1298423.32
252	35001026	478498.39	1298422.92
253	35001025	478239.16	1298213.91
254	35001024	478230.20	1298206.71
255	35001023	478224.42	1298206.63
256	35001022	478194.10	1298206.34
257	35001021	478172.18	1298206.27
258	35001020	478106.79	1298205.40
259	35001019	478080.36	1298205.37
260	35001018	478054.43	1298217.11
261	35001017	478045.99	1298212.63

262	35001016	478052.73	1298208.14
263	35001015	478053.19	1298207.20
264	35001014	478052.43	1298206.92
265	35001013	478041.61	1298211.63
266	35001012	478025.59	1298214.25
267	35001011	478004.72	1298209.33
268	35001010	477982.28	1298205.99
269	35001009	477959.69	1298202.96
270	35001008	477918.71	1298198.18
271	35001007	477896.01	1298193.85
272	35001006	477867.56	1298187.23
273	35001005	477839.68	1298179.43
274	35001004	477813.69	1298171.85
275	35001003	477784.72	1298160.69
276	35001002	477751.92	1298147.20
277	35001001	477682.37	1298117.83
278	35001	476985.14	1298430.72
279	35000	476924.00	1298429.60

»;

5) в приложении 2.3:

а) в разделе «Описание границ Дзержинского сельского поселения Каширского муниципального района Воронежской области»:

- подраздел I изложить в следующей редакции:

«I. Линия прохождения границы Дзержинского сельского поселения по смежеству с Хохольским муниципальным районом

От точки стыка 35180 границ Дзержинского, Каменно-Верховского сельских поселений и Хохольского муниципального района линия границы идет в северном направлении по сельскохозяйственным угодьям, затем по западной стороне лесной полосы, по лесной полосе, по восточной стороне лесной полосы, по сельскохозяйственным угодьям, далее по лесной полосе до точки 35186.

От точки 35186 линия границы идет в северо-восточном направлении по лесной полосе, затем по сельскохозяйственным угодьям до точки стыка 31202423 границ Дзержинского сельского поселения, Хохольского муниципального района и городского округа город Воронеж.

Протяженность границы Дзержинского сельского поселения по смежеству с Хохольским муниципальным районом составляет 7182,8 м.»;

- абзац четвертый подраздела VI изложить в следующей редакции:

«Общая протяженность границ Дзержинского сельского поселения составляет 38510,8 м.»;



б) в разделе «Описание границ Каменно-Верховского сельского поселения Каширского муниципального района Воронежской области»:

- подраздел I изложить в следующей редакции:

«I. Линия прохождения границы Каменно-Верховского сельского поселения по смежеству с Хохольским муниципальным районом

От точки стыка 35000 границ Каменно-Верховского сельского поселения, Хохольского муниципального района и городского округа город Нововоронеж линия границы идет в северо-западном направлении по древесно-кустарниковой растительности, пересекает автомобильную дорогу «Воронеж – Нововоронеж» - «Воронеж-Луганск», затем по левому берегу реки Дон, далее по реке Дон до точки 35133193.

От точки 35133193 линия границы идет в северо-восточном направлении по реке Дон, затем по древесно-кустарниковой растительности, по сельскохозяйственным угодьям, снова по древесно-кустарниковой растительности до точки 35133174.

От точки 35133174 линия границы идет в северо-западном направлении по древесно-кустарниковой растительности вдоль озера Белое, затем по древесно-кустарниковой растительности до точки 35133156.

От точки 35133156 линия границы идет в северо-восточном направлении по древесно-кустарниковой растительности, затем по древесно-кустарниковой растительности вдоль озера Белое до точки 35133142.

От точки 35133142 линия границы идет в северо-западном направлении по древесно-кустарниковой растительности вдоль озера Белое, затем по древесно-кустарниковой растительности, далее по сельскохозяйственным угодьям до точки 35133195.

От точки 35133195 линия границы идет в юго-западном направлении по сельскохозяйственным угодьям, пересекает древесно-кустарниковую растительность, снова по сельскохозяйственным угодьям до точки 35156043.

От точки 35156043 линия границы идет в северо-западном направлении по левому берегу реки Дон, затем по реке Дон до точки стыка 31007347 границ Каменно-Верховского сельского поселения Каширского муниципального района и Борщевского, Костенского сельских поселений Хохольского муниципального района.

От точки стыка 31007347 линия границы идет в общем северном направлении по реке Дон, далее по левому берегу реки Дон, затем снова по реке Дон до точки 35165.

От точки 35165 линия границы идет в северо-восточном направлении по древесно-кустарниковой растительности, по границе земель лесного фонда (урочище Жировская Дача и урочище Дубрава), далее по южной стороне земель лесного фонда (урочище Жировская Дача), пересекает болото, по сельскохозяйственным угодьям до точки стыка 35180 границ Каменно-Верховского, Дзержинского сельских поселений и Хохольского муниципального района.

Протяженность границы Каменно-Верховского сельского поселения по смежеству с Хохольским муниципальным районом составляет 21054,5 м.»;

- подраздел IV изложить в следующей редакции:

«IV. Линия прохождения границы Каменно-Верховского сельского поселения по смежеству с городским округом город Нововоронеж

От точки стыка 35017 границ Каменно-Верховского, Колодезянского сельских поселений и городского округа город Нововоронеж линия границы идет в общем западном направлении по западной стороне земель лесного фонда (урочище Олень-Колодезное) до точки 35009.

От точки 35009 линия границы идет в северо-западном направлении по западной стороне земель лесного фонда (урочище Олень-Колодезное) до точки 35008.

От точки 35008 линия границы идет в юго-западном направлении по западной стороне земель лесного фонда (урочище Олень-Колодезное) до точки 35007.

От точки 35007 линия границы идет в северо-западном направлении по западной стороне земель лесного фонда (урочище Олень-Колодезное) до точки 35003.

От точки 35003 линия границы идет в юго-западном направлении по южной стороне земель лесного фонда (урочище Госполоса), пересекает автомобильную дорогу Подъезд к г. Нововоронежу, затем по северной стороне лесного массива, далее по северной стороне земельных участков садоводческого товарищества «Здоровье», по восточной стороне полосы отвода автомобильной дороги «Воронеж – Нововоронеж» - «Воронеж – Луганск» до точки 35001001.

От точки 35001001 линия границы идет в юго-восточном направлении по древесно-кустарниковой растительности, по сельскохозяйственным угодьям, снова по древесно-кустарниковой растительности до точки стыка 35000 границ Каменно-Верховского сельского поселения, Хохольского муниципального района и городского округа город Нововоронеж.

Протяженность границы Каменно-Верховского сельского поселения по смежеству с городским округом город Нововоронеж составляет 5463,7 м.

Общая протяженность границ Каменно-Верховского сельского поселения составляет 43140,2 м.»;

в) в разделе «Описание границ Колодезянского сельского поселения Каширского муниципального района Воронежской области»:

- в абзаце втором подраздела VI слова «до точки стыка 13241637» заменить словами «до точки стыка 35091001»;

- подраздел VII изложить в следующей редакции:

«VII. Линия прохождения границы Колодезянского сельского поселения по смежеству с городским округом город Нововоронеж

От точки стыка 35091001 границ Колодезянского, Круглянского сельских поселений и городского округа город Нововоронеж линия границы в северном направлении пересекает автомобильную дорогу, далее пересекает Юго-Восточную железную дорогу до точки 35091002.

От точки 35091002 линия границы идет в западном направлении по северной стороне полосы отвода Юго-Восточной железной дороги, пересекает автомобильную дорогу, снова по северной стороне полосы отвода Юго-Восточной железной дороги до точки 35091004.

От точки 35091004 линия границы идет в северо-западном направлении по восточной стороне земельных участков садоводческого товарищества «Озон» до точки 35091009.

От точки 35091009 линия границы идет в северо-восточном направлении по сельскохозяйственным угодьям вдоль южной стороны автомобильной дороги Воронеж - Нововоронеж, пересекает автомобильную дорогу, по западной стороне территории, занятой очистными сооружениями до точки 35091012.

От точки 35091012 линия границы идет в северо-западном направлении по западной стороне территории, занятой очистными сооружениями, пересекает автомобильную дорогу Воронеж-Нововоронеж, далее по восточной стороне земельных участков садоводческого товарищества «Озон», затем по восточной стороне земельных участков садоводческого товарищества «Росинка» до точки 35091016.

От точки 35091016 линия границы идет в северо-восточном направлении по восточной стороне земельных участков садоводческого товарищества «Росинка», по полосе отвода автомобильной дороги Воронеж – Нововоронеж до точки 35091019.

От точки 35091019 линия границы идет в северо-западном направлении по западной стороне полосы отвода автомобильной дороги Воронеж - Нововоронеж, далее по восточной стороне земельных участков садоводческого товарищества «Росинка», затем по грунтовой дороге вдоль восточной стороны земельных участков садоводческого товарищества «Росинка» до точки 35091025.

От точки 35091025 линия границы идет в юго-западном направлении по грунтовой дороге вдоль восточной стороны земельных участков садоводческого товарищества «Росинка» до точки 35091046.

От точки 35091046 линия границы идет в общем северном направлении по грунтовой дороге вдоль восточной стороны земельных участков садоводческого товарищества «Росинка», пересекает овраг, по лесной полосе, по сельскохозяйственным угодьям до точки 35065.

От точки 35065 линия границы идет в юго-западном направлении по сельскохозяйственным угодьям, затем по северной стороне земельных участков садоводческого товарищества «Росинка», по грунтовой дороге, далее пересекает автомобильную дорогу «Воронеж – Нововоронеж» - Олень-Колодезь - Каменно-Верховка, затем по северной стороне автомобильной дороги «Воронеж – Нововоронеж» - Олень-Колодезь - Каменно-Верховка до точки 1324083706.

От точки 1324083706 линия границы в общем южном направлении пересекает автомобильную дорогу, далее идет по землям лесного фонда (урочище Олень-Колодезное) вдоль западной стороны автомобильной до-

роги, затем по землям лесного фонда (урочище Олень-Колодезное), далее по восточной стороне земель лесного фонда (урочище Олень-Колодезное) вдоль западной стороны автомобильной дороги, снова по землям лесного фонда (урочище Олень-Колодезное) до точки 35055.

От точки 35055 линия границы идет в юго-западном направлении по землям лесного фонда (урочище Олень-Колодезное) до точки 35054.

От точки 35054 линия границы идет в юго-восточном направлении по землям лесного фонда (урочище Олень-Колодезное) до точки 35053.

От точки 35053 линия границы идет в юго-западном направлении по землям лесного фонда (урочище Олень-Колодезное), далее по грунтовой дороге вдоль северной стороны земельных участков садоводческого товарищества «Отдых», вновь по землям лесного фонда (урочище Олень-Колодезное) до точки 35050.

От точки 35050 линия границы идет в общем северо-западном направлении по землям лесного фонда (урочище Олень-Колодезное) до точки 35046.

От точки 35046 линия границы идет в общем северо-восточном направлении по землям лесного фонда (урочище Олень-Колодезное) вдоль территории, занятой объектами водоснабжения до точки 35041.

От точки 35041 линия границы идет в северо-западном направлении по землям лесного фонда (урочище Олень-Колодезное) вдоль территории, занятой объектами водоснабжения до точки 35040.

От точки 35040 линия границы идет в общем юго-западном направлении по землям лесного фонда (урочище Олень-Колодезное) вдоль территории, занятой объектами водоснабжения до точки 35035.

От точки 35035 линия границы идет в северо-западном направлении по землям лесного фонда (урочище Олень-Колодезное) вдоль территории, занятой объектами водоснабжения до точки 35033.

От точки 35033 линия границы идет в северо-восточном направлении по землям лесного фонда (урочище Олень-Колодезное) вдоль территории, занятой объектами водоснабжения до точки 35032.

От точки 35032 линия границы идет в северо-западном направлении по землям лесного фонда (урочище Олень-Колодезное) вдоль территории, занятой объектами водоснабжения до точки 35031.

От точки 35031 линия границы идет в общем южном направлении по землям лесного фонда (урочище Олень-Колодезное) вдоль территории, занятой объектами водоснабжения, по землям лесного фонда (урочище Олень-Колодезное) до точки 34700026.

От точки 34700026 линия границы идет в юго-западном направлении по южной стороне земель лесного фонда (урочище Олень-Колодезное) вдоль северной стороны гаражного кооператива, далее по южной стороне земель лесного фонда (урочище Олень-Колодезное) вдоль северной стороны приусадебных земельных участков по улице Сосновая города Нововоронеж, по южной стороне земель лесного фонда (урочище Олень-

Колодезное) вдоль улицы Сосновая города Нововоронеж до точки 3501903.

От точки 3501903 линия границы идет в общем северном направлении по южной и западной сторонам земель лесного фонда (урочище Олень-Колодезное) до точки стыка 35017 границ Колодезянского, Каменно-Верховского сельских поселений и городского округа город Нововоронеж.

Протяженность границы Колодезянского сельского поселения по смежеству с городским округом город Нововоронеж составляет 19014,3 м.»;

- абзац четвертый подраздела VIII изложить в следующей редакции:

«Общая протяженность границ Колодезянского сельского поселения составляет 68564,3 м.»;

г) в разделе «Описание границ Круглянского сельского поселения Каширского муниципального района Воронежской области»:

- в абзаце первом подраздела III слова «до точки стыка 48000» заменить словами «до точки стыка 48000002»;

- подраздел IV изложить в следующей редакции:

«IV. Линия прохождения границы Круглянского сельского поселения по смежеству с городским округом город Нововоронеж

От точки стыка 48000002 границ Круглянского сельского поселения, Острогожского муниципального района и городского округа город Нововоронеж линия границы идет в северо-западном направлении по западной стороне земель лесного фонда (урочище Топильное) до точки 3513003.

От точки 3513003 линия границы идет в северо-восточном направлении по западной стороне земель лесного фонда (урочище Топильное), по полигону бытовых отходов, по западной стороне земель лесного фонда (урочище Топильное), далее по производственной площадке, предназначенной для строительства энергоблоков атомной станции, по землям лесного фонда (урочище Топильное), вновь по производственной площадке, предназначенной для строительства энергоблоков атомной станции до точки 35124.

От точки 35124 линия границы идет в северо-западном направлении по производственной площадке, предназначенной для строительства энергоблоков атомной станции, по землям лесного фонда (урочище Топильное), пересекает автомобильную дорогу до точки 35122.

От точки 35122 линия границы идет в северо-восточном направлении по западной стороне автомобильной дороги, далее по землям лесного фонда (урочище Топильное) до точки 35120.

От точки 35120 линия границы идет в северо-западном направлении по землям лесного фонда (урочище Топильное) до точки 35119.

От точки 35119 линия границы идет в северо-восточном направлении по землям лесного фонда (урочище Топильное) до точки 35118.

От точки 35118 линия границы идет в юго-восточном направлении по землям лесного фонда (урочище Топильное), затем пересекает автомо-

бильную дорогу, пересекает лесной массив, далее по грунтовой дороге до точки 35116.

От точки 35116 линия границы идет в северо-восточном направлении по грунтовой дороге вдоль южной стороны территории, занятой объектами водоснабжения до точки 35115.

От точки 35115 линия границы идет в северо-западном направлении по южной границе земель лесного фонда (урочище Полубьяновка) до точки 35114.

От точки 35114 линия границы идет в юго-западном направлении по южной границе земель лесного фонда (урочище Полубьяновка) до точки 35113.

От точки 35113 линия границы в общем северном направлении огибает земли лесного фонда (урочище Полубьяновка) по западной границе до точки 35103.

От точки 35103 линия границы идет в северо-восточном направлении по северной границе земель лесного фонда (урочище Полубьяновка) до точки 35100.

От точки 35100 линия границы идет в юго-восточном направлении по северной границе земель лесного фонда (урочище Полубьяновка) до точки 35095.

От точки 35095 линия границы идет в северо-восточном направлении по южной и восточной сторонам земельных участков садоводческого товарищества «Озон» до точки 35092.

От точки 35092 линия границы идет в западном направлении по восточной стороне земельных участков садоводческого товарищества «Озон» до точки 35091.

От точки 35091 линия границы идет в северном направлении по восточной стороне земельных участков садоводческого товарищества «Озон» до точки стыка 35091001 границ Круглянского, Колодезянского сельских поселений и городского округа город Нововоронеж.

Протяженность границы Круглянского сельского поселения по смежеству с городским округом город Нововоронеж составляет 16741,5 м.

Общая протяженность границ Круглянского сельского поселения составляет 39178,5 м.»;

б) в разделе «Описание границ Острогожского муниципального района Воронежской области» приложении 3.1:

а) подразделы I и II изложить в следующей редакции:

«I. Линия прохождения границы Острогожского муниципального района по смежеству с Хохольским муниципальным районом

От точки стыка 38000 границ Острогожского, Хохольского и Репьевского муниципальных районов линия границы идет в северо-восточном направлении по сельскохозяйственным угодьям, затем по лесной полосе, по сельскохозяйственным угодьям до точки 38102.

От точки 38102 линия границы идет в юго-восточном направлении по сельскохозяйственным угодьям до точки 38103.

От точки 38103 линия границы идет в северо-восточном направлении по сельскохозяйственным угодьям, затем по северной стороне земель лесного фонда до точки 38105.

От точки 38105 линия границы идет в юго-восточном направлении по сельскохозяйственным угодьям, затем пересекает балку, далее по северной границе земель лесного фонда, по сельскохозяйственным угодьям до точки 38113.

От точки 38113 линия границы идет в северо-восточном направлении по южной стороне лесной полосы, затем по северной стороне земель лесного фонда, по сельскохозяйственным угодьям до точки 38115.

От точки 38115 линия границы идет в юго-восточном направлении по сельскохозяйственным угодьям, по южной стороне лесной полосы, снова по сельскохозяйственным угодьям, пересекает балку Мастюшка, далее по сельскохозяйственным угодьям, по лесной полосе до точки стыка 3812501 границ Мастюгинского, Сторожевского 1-го сельских поселений Острогожского муниципального района и Хохольского муниципального района.

От точки стыка 3812501 линия границы в юго-восточном направлении пересекает автомобильную дорогу Воронеж-Луганск до точки 38126.

От точки 38126 линия границы идет в северо-восточном направлении по сельскохозяйственным угодьям, по оврагу, по балке Сыпучий Лог до точки стыка 31203567 границ Острогожского муниципального района и Оськинского, Архангельского сельских поселений Хохольского муниципального района.

От точки стыка 31203567 линия границы идет в северо-восточном направлении по балке Сыпучий Лог до точки 38133007.

От точки 38133007 линия границы идет в юго-восточном направлении по балке Сыпучий Лог до точки 38133020.

От точки 38133020 линия границы идет в северо-восточном направлении по балке до точки 38138003.

От точки 38138003 линия границы идет в северном направлении по балке до точки 31203866.

От точки 31203866 линия границы идет в юго-восточном направлении по балке, по сельскохозяйственным угодьям, по лесной полосе, затем по южной стороне лесной полосы до точки 38147.

От точки 38147 линия границы идет в северо-восточном направлении по сельскохозяйственным угодьям, пересекает земли лесного фонда, затем пересекает балку, далее по древесно-кустарниковой растительности, по реке Дон до точки стыка 36000 границ Острогожского, Хохольского муниципальных районов и городского округа город Нововоронеж.

Протяженность границы Острогожского муниципального района по смежеству с Хохольским муниципальным районом составляет 20314,9 м.

II. Линия прохождения границы Острогожского муниципального района по смежеству с городским округом город Нововоронеж

От точки стыка 36000 границ Острогожского, Хохольского муниципальных районов и городского округа город Нововоронеж линия границы идет в северо-восточном направлении по реке Дон, по древесно-кустарниковой растительности, по сельскохозяйственным угодьям, снова по древесно-кустарниковой растительности, по сельскохозяйственным угодьям, пересекает озеро, вновь по древесно-кустарниковой растительности до точки 48013.

От точки 48013 линия границы идет в юго-восточном направлении по западной стороне рыбного хозяйства до точки 48011003.

От точки 48011003 линия границы идет в северо-восточном направлении по южной стороне рыбного хозяйства до точки 48011004.

От точки 48011004 линия границы идет в северо-западном направлении по восточной стороне рыбного хозяйства до точки 48008003.

От точки 48008003 линия границы идет в северном направлении по восточной стороне рыбного хозяйства до точки 48008004.

От точки 48008004 линия границы идет в северо-западном направлении по восточной стороне рыбного хозяйства до точки 48008005.

От точки 48008005 линия границы идет в северо-восточном направлении по восточной стороне рыбного хозяйства, по западной стороне земель лесного фонда, затем по землям лесного фонда до точки стыка 48000002 границ Острогожского, Каширского муниципальных районов и городского округа город Нововоронеж.

Протяженность границы Острогожского муниципального района по смежеству с городским округом город Нововоронеж составляет 6519 м.»;

б) в абзаце первом подраздела III слова «От точки стыка 48000» заменить словами «От точки стыка 48000002»;

в) абзац третий подраздела VII изложить в следующей редакции:

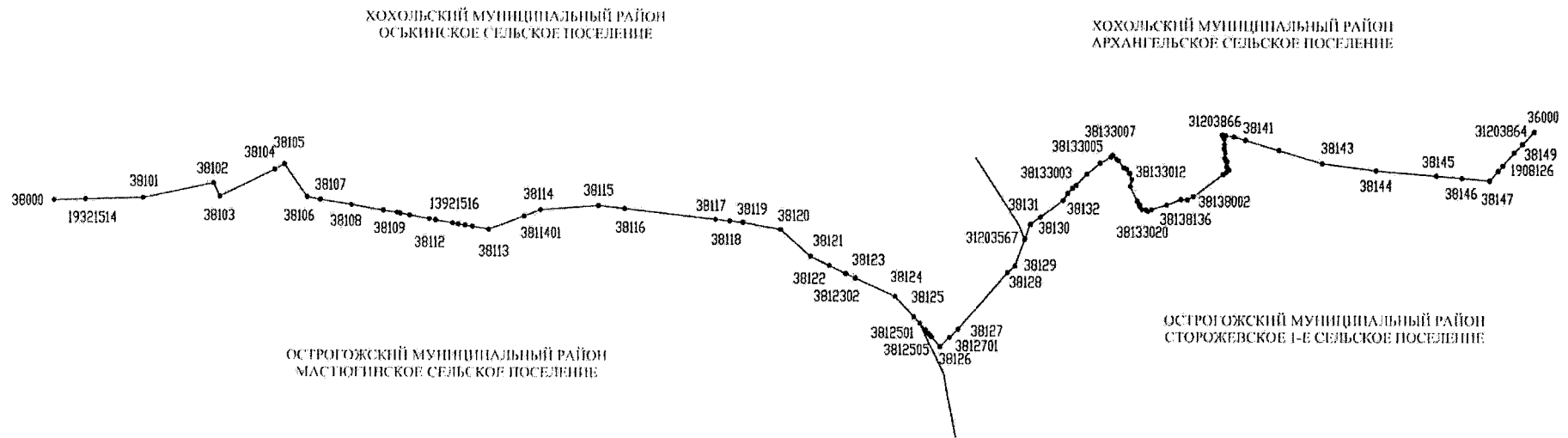
«Общая протяженность границ Острогожского муниципального района составляет 329631,5 м.»;

7) в приложении 3.2:

а) карту-схему границы между Острогожским муниципальным районом и Хохольским муниципальным районом Воронежской области изложить в следующей редакции:



**«Карта-схема границы Острогожского муниципального района по смежеству с Хохольским муниципальным районом Воронежской области»**



**Перечень координат характерных точек границы Острогожского  
муниципального района по смежеству с Хохольским  
муниципальным районом Воронежской области**

№ п/п	Номер характерной точки границ	Координаты	
		X	Y
1	38000	464170.84	1281376.40
2	19321514	464180.46	1281728.90
3	38101	464198.46	1282388.94
4	38102	464368.19	1283209.53
5	38103	464218.30	1283280.06
6	38104	464523.23	1283916.99
7	38105	464586.40	1284024.90
8	38106	464211.77	1284293.49
9	38107	464184.74	1284445.55
10	38108	464125.00	1284802.57
11	3810901	464062.91	1285166.06
12	38109	464035.60	1285325.93
13	38110	464028.93	1285358.78
14	38111	464007.47	1285464.33
15	38112	463966.66	1285689.92
16	13921516	463954.40	1285759.26
17	19321517	463919.87	1285954.70
18	3811303	463908.81	1286017.29
19	3811302	463894.65	1286097.45
20	3811301	463880.32	1286178.58
21	38113	463847.78	1286362.69
22	3811401	464000.66	1286769.54
23	38114	464072.39	1286960.43
24	38115	464121.90	1287629.61
25	38116	464090.22	1287931.46
26	38117	463970.30	1288979.84
27	38118	463951.64	1289146.37
28	38119	463937.44	1289295.63
29	38120	463855.71	1289725.13
30	38121	463550.14	1290072.69
31	38122	463446.72	1290284.93
32	38123	463357.89	1290468.54
33	3812301	463352.00	1290480.72
34	3812302	463305.59	1290581.63
35	38124	463096.53	1291036.24
36	38125	462866.16	1291252.87
37	3812501	462790.13	1291319.31

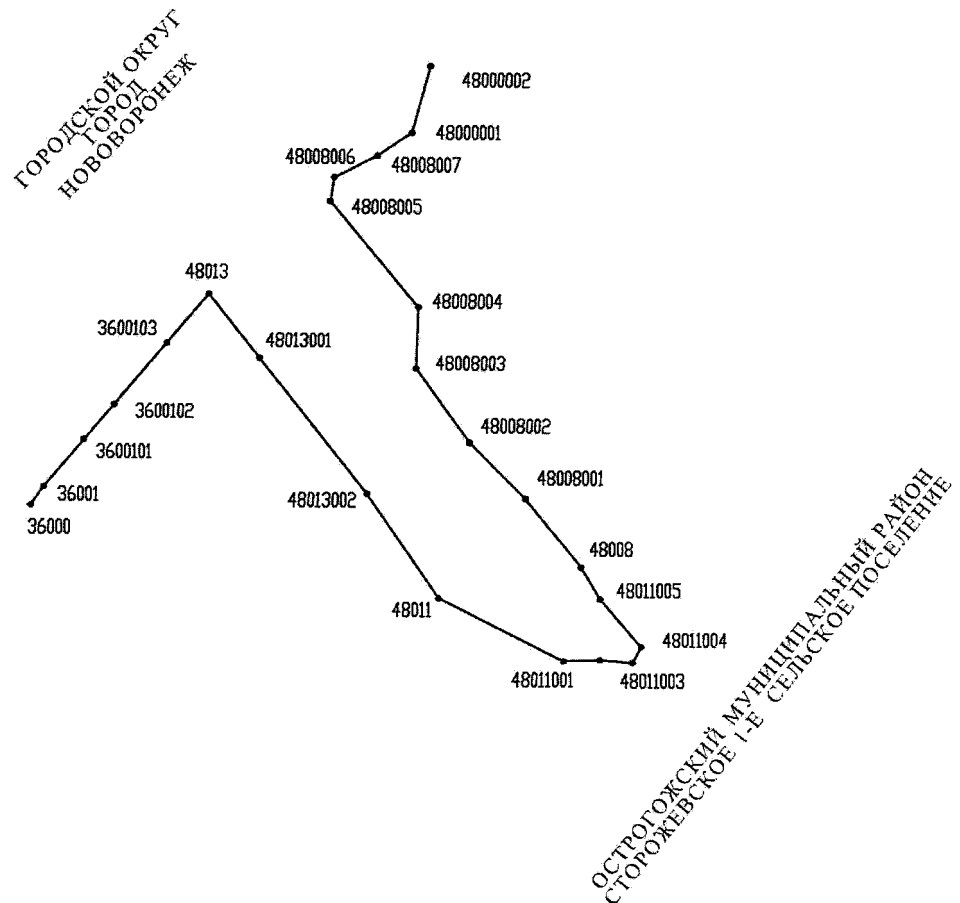
38	3812502	462716.74	1291383.45
39	3812503	462677.31	1291417.90
40	3812504	462652.84	1291439.28
41	3812505	462634.28	1291455.50
42	38126	462526.73	1291549.49
43	3812701	462631.30	1291660.34
44	38127	462725.29	1291759.97
45	38128	463370.06	1292324.66
46	38129	463445.20	1292410.88
47	31203567	463746.76	1292521.92
48	3813001	463760.56	1292527.01
49	38130	463922.79	1292586.75
50	38131	464005.69	1292701.46
51	38132	464195.24	1292964.77
52	38133001	464278.11	1293016.04
53	38133002	464335.00	1293069.14
54	38133003	464369.32	1293112.88
55	38133004	464499.21	1293235.44
56	38133005	464620.74	1293387.05
57	38133006	464691.98	1293511.13
58	38133007	464711.6	1293532.02
59	38133008	464668.34	1293573.29
60	38133009	464650.93	1293593.87
61	38133010	464570.35	1293660.35
62	38133011	464553.53	1293690.17
63	38133012	464506.09	1293724.74
64	38133013	464436.55	1293750.95
65	38133014	464359.62	1293731.57
66	38133015	464192.81	1293812.63
67	38133016	464151.42	1293842.03
68	38133017	464131.41	1293841.95
69	38133018	464095.46	1293868.22
70	38133019	464091.33	1293908.81
71	38133020	464074.85	1293933.68
72	38138135	464093.94	1293977.08
73	38138136	464147.36	1294150.67
74	38138137	464211.41	1294313.64
75	38138001	464207.48	1294385.45
76	38138002	464246.44	1294453.64
77	3813800302	464495.05	1294790.43
78	3813800301	464521.13	1294825.77
79	38138003	464544.52	1294857.45
80	19321374	464583.40	1294834.64

81	38138004	464641.89	1294835.60
82	38138005	464658.71	1294824.57
83	38138006	464681.32	1294809.74
84	38138007	464748.72	1294816.35
85	38138008	464789.94	1294803.53
86	38138009	464835.88	1294807.79
87	38138010	464907.98	1294801.98
88	38138011	464927.97	1294790.43
89	31203866	464948.37	1294778.64
90	3814001	464946.31	1294790.43
91	38140	464940.98	1294820.81
92	3813901	464940.79	1294822.10
93	38139	464927.22	1294916.66
94	38141	464888.95	1295045.05
95	38142	464772.00	1295427.34
96	38143	464623.94	1295921.70
97	38144	464543.81	1296536.64
98	38145	464483.32	1297236.60
99	38146	464458.55	1297527.27
100	38147	464430.60	1297847.45
101	1908126	464541.23	1297945.76
102	34148	464601.65	1297999.45
103	38149	464751.41	1298129.94
104	31203864	464847.15	1298222.64
105	36000	464989.17	1298360.16

»;

б) карту-схему границы между Острогожским муниципальным районом и городским округом город Нововоронеж Воронежской области изложить в следующей редакции:

**«Карта схема границы Острогожского муниципального района по смежеству с городским округом Нововоронеж Воронежской области**



**Перечень координат характерных точек границы Острогожского муниципального района по смежеству с городским округом Нововоронеж Воронежской области**

№ п/п	Номер характерной точки границ	Координаты	
		X	Y
1	36000	464989.17	1298360.16
2	36001	465063.17	1298411.91
3	3600101	465254.15	1298572.86
4	3600102	465396.74	1298693.03
5	3600103	465646.27	1298903.32

6	48013	465845.34	1299071.09
7	48013001	465585.75	1299274.83
8	48013002	465038.25	1299704.55
9	48011	464624.51	1299992.19
10	48011001	464373.70	1300491.75
11	48011002	464378.50	1300636.93
12	48011003	464368.23	1300768.68
13	48011004	464432.01	1300802.62
14	48011005	464622.16	1300638.00
15	48008	464749.07	1300560.98
16	48008001	465020.37	1300338.03
17	48008002	465246.31	1300113.03
18	48008003	465545.77	1299899.26
19	48008004	465793.12	1299908.15
20	48008005	466217.84	1299555.09
21	48008006	466312.71	1299570.03
22	48008007	466399.18	1299743.09
23	48000001	466491.58	1299880.38
24	48000002	466756.35	1299953.09

»;

8) в приложении 3.3:

а) в разделе «Описание границ Мастюгинского сельского поселения Острогожского муниципального района Воронежской области»:

- подраздел I изложить в следующей редакции:

«I. Линия прохождения границы Мастюгинского сельского поселения по смежеству с Хохольским муниципальным районом

От точки стыка 38000 границ Мастюгинского сельского поселения, Хохольского и Репьевского муниципальных районов линия границы идет в северо-восточном направлении по сельскохозяйственным угодьям, затем по лесной полосе, по сельскохозяйственным угодьям до точки 38102.

От точки 38102 линия границы идет в юго-восточном направлении по сельскохозяйственным угодьям до точки 38103.

От точки 38103 линия границы идет в северо-восточном направлении по сельскохозяйственным угодьям, затем по северной стороне земель лесного фонда до точки 38105.

От точки 38105 линия границы идет в юго-восточном направлении по сельскохозяйственным угодьям, затем пересекает балку, далее по северной границе земель лесного фонда, по сельскохозяйственным угодьям до точки 38113.

От точки 38113 линия границы идет в северо-восточном направлении по южной стороне лесной полосы, затем по северной стороне земель лесного фонда, по сельскохозяйственным угодьям до точки 38115.

От точки 38115 линия границы идет в юго-восточном направлении по сельскохозяйственным угодьям, по южной стороне лесной полосы, снова по сельскохозяйственным угодьям, пересекает балку Мастюшка, далее по сельскохозяйственным угодьям, по лесной полосе до точки стыка 3812501 границ Мастюгинского, Сторожевского 1-го сельских поселений и Хохольского муниципального района.

Протяженность границы Мастюгинского сельского поселения по смежеству с Хохольским муниципальным районом составляет 10777,7 м.»;

- в абзаце первом подраздела II слова «От точки стыка 38126» заменить словами «От точки стыка 3812501»;

- абзац третий подраздела V изложить в следующей редакции:

«Общая протяженность границ Мастюгинского сельского поселения составляет 34074,1 м.»;

б) в разделе «Описание границ Сторожевского 1-го сельского поселения Острогожского муниципального района Воронежской области»:

- подразделы I и II изложить в следующей редакции:

«I. Линия прохождения границы Сторожевского 1-го сельского поселения по смежеству с Хохольским муниципальным районом

От точки стыка 3812501 границ Мастюгинского, Сторожевского 1-го сельских поселений и Хохольского муниципального района линия границы в юго-восточном направлении пересекает автомобильную дорогу Воронеж-Луганск до точки 38126.

От точки 38126 линия границы идет в северо-восточном направлении по сельскохозяйственным угодьям, по оврагу, по балке Сыпучий Лог до точки стыка 31203567 границ Сторожевского 1-го сельского поселения Острогожского муниципального района и Оськинского, Архангельского сельских поселений Хохольского муниципального района.

От точки стыка 31203567 линия границы идет в северо-восточном направлении по балке Сыпучий Лог до точки 38133007.

От точки 38133007 линия границы идет в юго-восточном направлении по балке Сыпучий Лог до точки 38133020.

От точки 38133020 линия границы идет в северо-восточном направлении по балке до точки 38138003.

От точки 38138003 линия границы идет в северном направлении по балке до точки 31203866.

От точки 31203866 линия границы идет в юго-восточном направлении по балке, по сельскохозяйственным угодьям, по лесной полосе, затем по южной стороне лесной полосы до точки 38147.

От точки 38147 линия границы идет в северо-восточном направлении по сельскохозяйственным угодьям, пересекает земли лесного фонда, затем пересекает балку, далее по древесно-кустарниковой растительности, по реке Дон до точки стыка 36000 границ Сторожевского 1-го сельского посе-

ления, Хохольского муниципального района и городского округа город Нововоронеж.

Протяженность границы Сторожевского 1-го сельского поселения по смежеству с Хохольским муниципальным районом составляет 9537,2 м.

II. Линия прохождения границы Сторожевского 1-го сельского поселения по смежеству с городским округом город Нововоронеж

От точки стыка 36000 границ Сторожевского 1-го сельского поселения, Хохольского муниципального района и городского округа город Нововоронеж линия границы идет в северо-восточном направлении по реке Дон, по древесно-кустарниковой растительности, по сельскохозяйственным угодьям, снова по древесно-кустарниковой растительности, по сельскохозяйственным угодьям, пересекает озеро, вновь по древесно-кустарниковой растительности до точки 48013.

От точки 48013 линия границы идет в юго-восточном направлении по западной стороне рыбного хозяйства до точки 48011003.

От точки 48011003 линия границы идет в северо-восточном направлении по южной стороне рыбного хозяйства до точки 48011004.

От точки 48011004 линия границы идет в северо-западном направлении по восточной стороне рыбного хозяйства до точки 48008003.

От точки 48008003 линия границы идет в северном направлении по восточной стороне рыбного хозяйства до точки 48008004.

От точки 48008004 линия границы идет в северо-западном направлении по восточной стороне рыбного хозяйства до точки 48008005.

От точки 48008005 линия границы идет в северо-восточном направлении по восточной стороне рыбного хозяйства, по западной стороне земель лесного фонда, затем по землям лесного фонда до точки стыка 48000002 границ Сторожевского 1-го сельского поселения, Каширского муниципального района и городского округа город Нововоронеж.

Протяженность границы Сторожевского 1-го сельского поселения по смежеству с городским округом город Нововоронеж составляет 6519 м.»;

- в абзаце первом подраздела III слова «От точки стыка 48000» заменить словами «От точки стыка 48000002»;

- в разделе VI:

в абзаце первом слова «до точки стыка 38126» заменить словами «до точки стыка 3812501»;

абзац третий изложить в следующей редакции:

«Общая протяженность границ Сторожевского 1-го сельского поселения составляет 44257,2 м.»;

9) в разделе «Описание границ Семилукского муниципального района Воронежской области» приложении 4.1:

а) подраздел V изложить в следующей редакции:

«V. Линия прохождения границы Семилукского муниципального района по смежеству с Хохольским муниципальным районом



От точки стыка 33385 границ Семилукского, Хохольского муниципальных районов и городского округа город Воронеж линия границы идет в северо-западном направлении по реке Дон, затем по древесно-кустарниковой растительности и далее по сельскохозяйственным угодьям до точки 34501.

От точки 34501 линия границы идет в юго-западном направлении по сельскохозяйственным угодьям, затем по древесно-кустарниковой растительности и далее по восточной стороне земель лесного фонда (урочище Вершинки) до точки 34510.

От точки 34510 линия границы идет в северо-западном направлении по южной стороне земель лесного фонда (урочище Вершинки) до точки 34511.

От точки 34511 линия границы идет в юго-западном направлении по древесно-кустарниковой растительности до точки стыка 02512001 границ Семилукского муниципального района и Петинского, Новогремяченского сельских поселений Хохольского муниципального района.

От точки стыка 02512001 линия границы идет в северо-западном направлении по северной стороне земель лесного фонда (урочище Петино), затем по землям лесного фонда (урочище Петино), по древесно-кустарниковой растительности и далее по северной стороне приусадебных земельных участков поселка Орловка до точки 31204216.

От точки 31204216 линия границы идет в юго-западном направлении по северной границе территории психоневрологического диспансера поселка Орловка, по древесно-кустарниковой растительности, снова по северной границе территории психоневрологического диспансера поселка Орловка, по древесно-кустарниковой растительности, по северной стороне приусадебных земельных участков поселка Орловка и далее по южной стороне земель лесного фонда до точки 34520.

От точки 34520 линия границы в общем западном направлении огибает земли лесного фонда по южной стороне до точки 31000793.

От точки 31000793 линия границы в общем северном направлении огибает земли лесного фонда по западной стороне, пересекает автомобильную дорогу «Воронеж-Луганск», далее снова огибает земли лесного фонда по западной стороне до точки 34669000.

От точки 34669000 линия границы идет в юго-западном направлении по южной стороне полосы отвода автомобильной дороги «Курск-Воронеж-Борисоглебск до магистрали Каспий», затем по сельскохозяйственным угодьям до точки 34583

От точки 34583 линия границы идет в северо-западном направлении по сельскохозяйственным угодьям, затем пересекает дорогу к руднику «Белый Колодец», снова по сельскохозяйственным угодьям и далее по южной стороне приусадебных земельных участков села Девица до точки 31203729.

От точки 31203729 линия границы идет в юго-западном направлении по восточной стороне приусадебных земельных участков села Девица, за-

тем по сельскохозяйственным угодьям и далее пересекает балку до точки 34590.

От точки 34590 линия границы идет в северо-западном направлении по южной стороне балки до точки 34591.

От точки 34591 линия границы идет в юго-западном направлении по сельскохозяйственным угодьям, затем по балке Россошный Лог до точки 34667001.

От точки 34667001 линия границы идет в юго-восточном направлении по балке Россошный Лог, затем по сельскохозяйственным угодьям до точки 34608.

От точки 34608 линия границы идет в юго-западном направлении по сельскохозяйственным угодьям, далее по балке Большой Лог до точки 34611.

От точки 34611 линия границы идет в северо-западном направлении по балке Большой Лог, затем по сельскохозяйственным угодьям до точки 34630010.

От точки 34630010 линия границы идет в юго-западном направлении по сельскохозяйственным угодьям до точки 34639.

От точки 34639 линия границы идет в юго-восточном направлении по сельскохозяйственным угодьям до точки 34642.

От точки 34642 линия границы в северо-восточном направлении по сельскохозяйственным угодьям до точки 34645.

От точки 34645 линия границы идет в юго-восточном направлении по сельскохозяйственным угодьям до точки 34646.

От точки 34646 линия границы идет в юго-западном направлении по сельскохозяйственным угодьям до точки 34650.

От точки 34650 линия границы идет в юго-восточном направлении по сельскохозяйственным угодьям до точки 34652.

От точки 34652 линия границы идет в юго-западном направлении по балке до точки 34653.

От точки 34653 линия границы идет в юго-восточном направлении по балке до точки 34655.

От точки 34655 линия границы идет в северо-восточном направлении по сельскохозяйственным угодьям до точки 34657.

От точки 34657 линия границы идет в юго-западном направлении по сельскохозяйственным угодьям, затем пересекает балку и далее по сельскохозяйственным угодьям до точки 34634.

От точки 34634 линия границы идет в юго-восточном направлении по сельскохозяйственным угодьям до точки стыка 31002209 границ Семилукского муниципального района и Петинского, Еманчанского сельских поселений Хохольского муниципального района.

От точки стыка 31002209 линия границы идет в южном направлении по древесно-кустарниковой растительности вдоль реки Еманча до точки 34636000.

От точки 34636000 линия границы идет в общем северном направлении по древесно-кустарниковой растительности вдоль реки Еманча до точки 34645174.

От точки 34645174 линия границы идет в юго-западном направлении по древесно-кустарниковой растительности вдоль реки Девица до точки 34645179.

От точки 34645179 линия границы идет в северо-западном направлении по древесно-кустарниковой растительности вдоль реки Девица до точки стыка 2813553 границ Девицкого сельского поселения, Стрелицкого городского поселения Семилукского муниципального района и Хохольского муниципального района.

От точки стыка 2813553 линия границы идет в северо-западном направлении по древесно-кустарниковой растительности вдоль реки Девица до точки 34645198.

От точки 34645198 линия границы идет в юго-западном направлении по древесно-кустарниковой растительности вдоль реки Девица до точки стыка 31203028 границ Семилукского муниципального района и Хохольского городского поселения, Еманчанского сельского поселения Хохольского муниципального района

От точки стыка 31203028 линия границы идет в юго-западном направлении по древесно-кустарниковой растительности вдоль реки Девица до точки 31001317.

От точки 31001317 линия границы идет в северо-западном направлении по древесно-кустарниковой растительности вдоль реки Девица, пересекает реку Девица, по древесно-кустарниковой растительности, по восточной стороне приусадебных земельных участков рабочего поселка Хохольский до точки 3464523907.

От точки 3464523907 линия границы идет в юго-западном направлении по северной стороне приусадебных земельных участков рабочего поселка Хохольский до точки 3464523910.

От точки 3464523910 линия границы идет в северо-западном направлении по восточной стороне приусадебных земельных участков рабочего поселка Хохольский, затем по сельскохозяйственным угодьям до точки 3464523915.

От точки 3464523915 линия границы идет в северо-восточном направлении по сельскохозяйственным угодьям, затем по южной стороне приусадебных земельных участков рабочего поселка Хохольский до точки 3464523919.

От точки 3464523919 линия границы идет в северо-западном направлении по южной стороне приусадебных земельных участков рабочего поселка Хохольский до точки 3464523927.

От точки 3464523927 линия границы идет в северо-восточном направлении по южной стороне приусадебных земельных участков рабочего поселка Хохольский до точки 3464523928.

От точки 3464523928 линия границы идет в юго-восточном направлении по южной стороне приусадебных земельных участков рабочего поселка Хохольский до точки 3464523931.

От точки 3464523931 линия границы идет в северо-восточном направлении по южной стороне приусадебных земельных участков рабочего поселка Хохольский до точки 3464523932.

От точки 3464523932 линия границы идет в северо-западном направлении по южной стороне приусадебных земельных участков рабочего поселка Хохольский до точки 3464523934.

От точки 3464523934 линия границы идет в северо-восточном направлении по южной стороне приусадебных земельных участков рабочего поселка Хохольский до точки 3464523935.

От точки 3464523935 линия границы идет в северо-западном направлении по восточной стороне приусадебных земельных участков рабочего поселка Хохольский до точки стыка 28635006 границ Стрелицкого городского поселения, Девицкого сельского поселения Семилукского муниципального района и Хохольского муниципального района.

От точки стыка 28635006 линия границы идет в юго-западном направлении по северной стороне приусадебных земельных участков рабочего поселка Хохольский до точки 28635640.

От точки 28635640 линия границы идет в северо-западном направлении по балке Гремячий Лог, затем по сельскохозяйственным угодьям до точки 34669.

От точки 34669 линия границы идет в северо-восточном направлении по восточной стороне пруда до точки 34670.

От точки 34670 линия границы идет в северо-западном направлении по восточной стороне пруда, затем по сельскохозяйственным угодьям и далее по лесной полосе до точки 34675.

От точки 34675 линия границы идет в восточном направлении по лесной полосе, затем по сельскохозяйственным угодьям до точки 34676.

От точки 34676 линия границы в северо-восточном направлении пересекает автомобильную дорогу «Курск-Воронеж - Борисоглебск до магистрали Каспий», затем идет по балке, по южной стороне Юго-Восточной железной дороги, пересекает Юго-Восточную железную дорогу, по северной стороне полосы отвода Юго-Восточной железной дороги и далее по сельскохозяйственным угодьям до точки стыка 28511374 границ Девицкого, Латненского сельских поселений Семилукского муниципального района и Хохольского муниципального района.

От точки стыка 28511374 линия границы идет в северо-восточном направлении по сельскохозяйственным угодьям, затем по восточной стороне потребительского садоводческого кооператива «Романтик» до точки 34681.

От точки 34681 линия границы идет в общем западном направлении между садоводческим некоммерческим товариществом «Агрегат» и потребительским садоводческим кооперативом «Романтик» до точки 28635283.

От точки 28635283 линия границы идет в общем северо-западном направлении между садоводческим некоммерческим товариществом «Агрегат» и потребительским садоводческим кооперативом «Романтик» до точки 34684006.

От точки 34684006 линия границы идет в юго-западном направлении между садоводческим некоммерческим товариществом «Агрегат» и потребительским садоводческим кооперативом «Романтик» до точки 34684008.

От точки 34684008 линия границы идет в северо-западном направлении между садоводческим некоммерческим товариществом «Агрегат» и потребительским садоводческим кооперативом «Романтик», затем по сельскохозяйственным угодьям до точки стыка 2812249 границ Латненского, Лосевского сельских поселений Семилукского муниципального района и Хохольского муниципального района.

От точки стыка 2812249 линия границы идет в северо-западном направлении по сельскохозяйственным угодьям до точки 34689.

От точки 34689 линия границы идет в северном направлении по сельскохозяйственным угодьям, далее по балке до точки 34689012.

От точки 34689012 линия границы идет в общем западном направлении по балке Болехов Лог, затем по южной стороне балки Болехов Лог до точки 2811812.

От точки 2811812 линия границы идет в юго-западном направлении по сельскохозяйственным угодьям, далее по восточной стороне лесной полосы до точки стыка 31000127 границ Семилукского муниципального района и Хохольского городского поселения, Хохольского сельского поселения Хохольского муниципального района.

От точки стыка 31000127 линия границы идет в северо-западном направлении по северной стороне Юго-Восточной железной дороги до точки 2812089.

От точки 2812089 линия границы идет в юго-западном направлении по лесной полосе до точки 31000124.

От точки 31000124 линия границы идет в северо-западном направлении по сельскохозяйственным угодьям, далее по северной стороне садоводческого некоммерческого товарищества «Нива» до точки стыка 28230000 границ Лосевского, Нижневедугского сельских поселений Семилукского муниципального района и Хохольского муниципального района.

От точки стыка 28230000 линия границы идет в северо-западном направлении по северной стороне садоводческого некоммерческого товарищества «Нива» до точки 34711.

От точки 34711 линия границы идет в юго-западном направлении по северной стороне садоводческого некоммерческого товарищества «Нива», затем по сельскохозяйственным угодьям, пересекает балку Осетров Лог, затем по сельскохозяйственным угодьям и далее по северной стороне садоводческого некоммерческого товарищества «Эфир» до точки стыка 04000 границ Семилукского, Хохольского и Нижнедевицкого муниципальных районов.

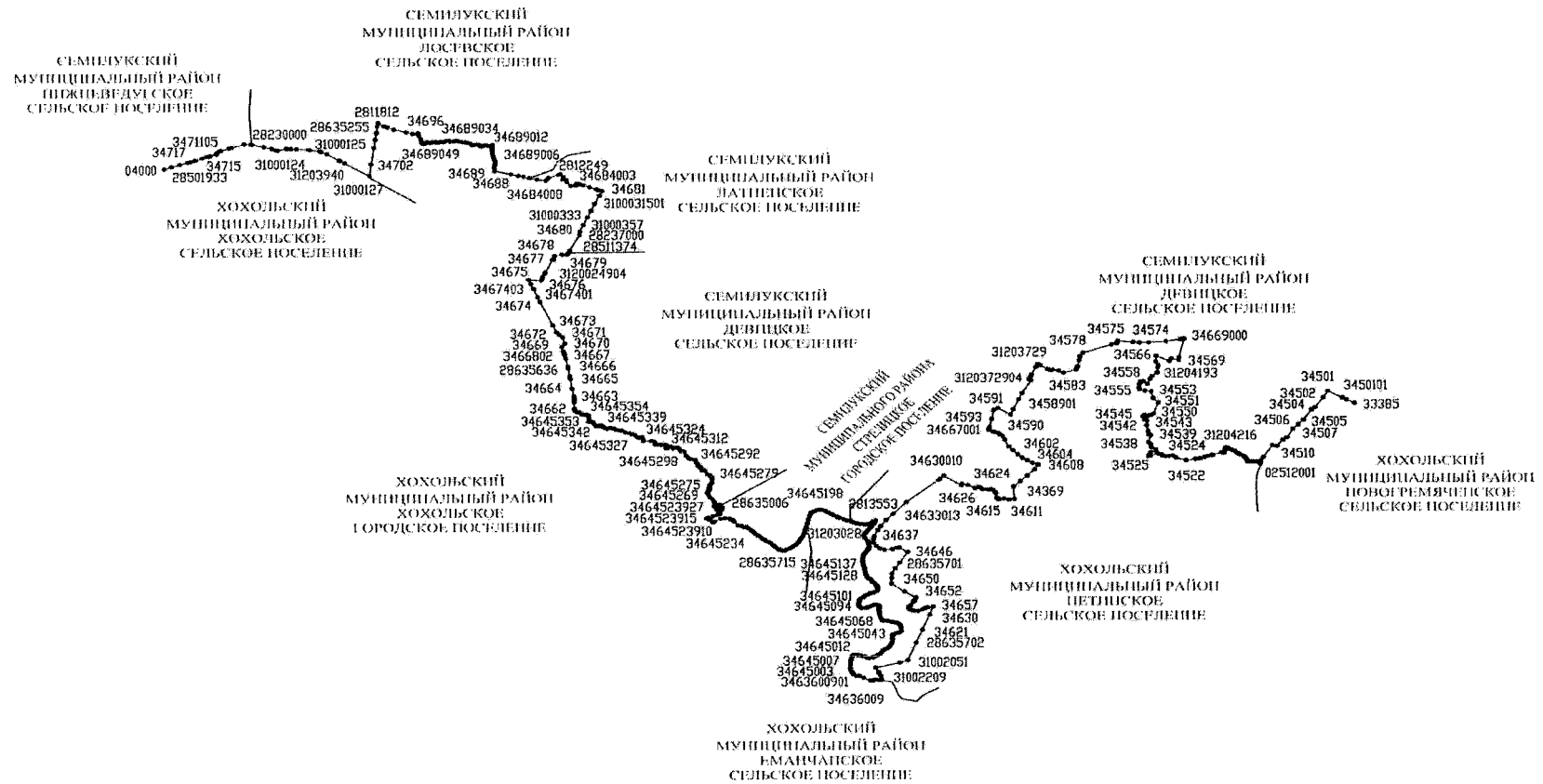
Протяженность границы Семилукского муниципального района по смежеству Хохольским муниципальное района составляет 61662,1 м.»;

б) абзац пятый подраздела VI изложить в следующей редакции:

«Общая протяженность границ Семилукского муниципального района составляет 337474 м.»;

10) карту-схему границы между Семилукским муниципальным районом и Хохольским муниципальным районом Воронежской области приложения 4.2 изложить в следующей редакции:

### «Карта-схема границы Семилукского муниципального района по смежеству с Хохольским муниципальным районом Воронежской области



**Перечень координат характерных точек границы Семилукского  
муниципального района по смежеству с Хохольским муниципальным  
районом Воронежской области**

№ п/п	Номер характерной точки границ	Координаты	
		X	Y
1	33385	508177.08	1288602.81
2	28300000	508254.49	1288444.32
3	3450101	508308.05	1288360.94
4	34501	508466.65	1288072.58
5	34502	508308.13	1287981.03
6	34503	508071.00	1287821.81
7	3450301	508010.66	1287747.14
8	34504	508009.52	1287745.72
9	34505	507761.81	1287587.64
10	34506	507648.58	1287485.47
11	34507	507538.19	1287380.53
12	34508	507324.79	1287263.32
13	34509	507278.06	1287183.21
14	34510	507123.34	1287065.70
15	34511	507142.06	1286974.82
16	3451101	506849.70	1286796.38
17	34512	506758.57	1286740.74
18	2512001	506682.69	1286742.53
19	2512002	506694.83	1286729.66
20	2512003	506716.42	1286721.41
21	2512004	506723.64	1286701.97
22	2512005	506731.93	1286675.06
23	2512006	506740.16	1286654.15
24	2512007	506732.92	1286630.57
25	2512008	506734.53	1286575.59
26	2512009	506735.54	1286529.11
27	2512010	506731.76	1286509.05
28	31000803	506732.88	1286497.56
29	2512011	506753.55	1286482.79
30	2512012	506773.55	1286473.86
31	2512013	506778.67	1286471.57
32	2512014	506812.84	1286456.45
33	2512015	506823.92	1286449.56
34	2512016	506843.12	1286430.77
35	2512017	506849.70	1286426.60
36	2512018	506863.26	1286417.99



37	2512019	506885.70	1286378.75
38	2512020	506912.07	1286344.52
39	2512021	506927.87	1286317.7
40	2512022	506937.61	1286295.80
41	2512023	506948.85	1286273.93
42	2512024	506979.03	1286258.25
43	2512025	506996.71	1286241.45
44	2512026	507011.60	1286206.11
45	2512027	507012.83	1286185.62
46	2512028	507022.50	1286170.23
47	2512029	507037.18	1286153.90
48	2512030	507041.86	1286136.95
49	2512031	507052.11	1286114.55
50	2512032	507066.55	1286090.99
51	2512033	507075.53	1286076.30
52	31204216	507080.25	1286056.85
53	3120421601	507076.14	1286054.75
54	3120421602	507060.36	1286046.63
55	3120421603	506980.53	1286030.76
56	3120421604	506953.63	1286021.46
57	3120421605	506956.92	1285985.72
58	3120421606	506957.03	1285984.5
59	34518	506959.42	1285966.85
60	28635234	506903.64	1285794.29
61	34519	506894.18	1285764.73
62	3451901	506876.45	1285710.17
63	3451902	506849.70	1285632.26
64	3451903	506821.46	1285549.99
65	34520	506809.22	1285490.84
66	34521	506803.67	1285464.03
67	31000799	506802.34	1285455.53
68	34522	506773.10	1285269.41
69	28635236	506835.99	1285071.53
70	34523	506849.70	1285052.93
71	34524	506888.06	1285000.85
72	3452401	506879.69	1284931.04
73	3452402	506873.02	1284875.36
74	3452403	506873.66	1284841.19
75	34525	506883.92	1284806.61
76	34526	506913.74	1284784.92
77	34527	506937.51	1284718.22
78	34531	506887.96	1284566.53

79	31000793	506884.27	1284523.85
80	34532	506889.93	1284526.88
81	3453201	506900.22	1284532.37
82	34533	506970.06	1284568.2
83	34534	506990.61	1284675.26
84	34535	507041.19	1284659.21
85	34536	507090.56	1284580.29
86	34537	507168.74	1284572.33
87	34538	507217.92	1284517.73
88	34539	507391.28	1284567.96
89	3453901	507410.98	1284536.69
90	34540	507416.29	1284528.26
91	34541	507488.64	1284510.47
92	34542	507633.5	1284484.35
93	34543	507747.04	1284492.05
94	34544	507777.49	1284447.69
95	34545	507856.46	1284407.96
96	34546	507880.83	1284441.43
97	34547	507861.18	1284491.08
98	34548	507881.34	1284546.42
99	34549	507887.87	1284589.02
100	34550	507923.71	1284623.75
101	34551	508192.12	1284723.38
102	34552	508307.3	1284614.18
103	34553	508470.08	1284573.83
104	34554	508481.50	1284449.45
105	34555	508515.82	1284348.42
106	34556	508561.44	1284337.13
107	34557	508650.35	1284341.04
108	34558	508713.78	1284370.65
109	3455801	508719.35	1284417.82
110	34560	508656.27	1284499.50
111	34562	508778.30	1284558.39
112	34563	508844.44	1284592.04
113	31204193	508927.10	1284692.88
114	3120419301	508938.82	1284694.16
115	3120419302	509060.28	1284707.34
116	34564	509114.40	1284713.21
117	34565	509201.49	1284663.86
118	34566	509349.03	1284676.80
119	34567	509217.94	1284941.53
120	34568	509282.58	1284978.16

121	34569	509248.58	1285121.49
122	34570	509307.63	1285134.66
123	2813053	509750.91	1285223.06
124	281305301	509772.08	1285230.41
125	34669000	509772.96	1285230.70
126	3466900001	509766.54	1285195.20
127	3466900002	509758.30	1285149.70
128	34572	509707.28	1284867.95
129	34573	509681.12	1284539.21
130	34574	509679.72	1284339.99
131	3457401	509690.42	1284218.90
132	34575	509717.22	1283915.39
133	34576	509662.35	1283893.50
134	34577	509634.02	1283792.66
135	34578	509421.56	1283229.25
136	3457801	509340.20	1283169.01
137	3457802	509336.38	1283168.34
138	34579	509244.41	1283152.25
139	34581	509091.31	1283120.28
140	3458101	509060.28	1283107.91
141	34582	509012.74	1283088.95
142	34583	508933.95	1282838.55
143	3458301	508983.57	1282741.28
144	2813111	509013.79	1282624.52
145	281311101	509012.85	1282623.78
146	281311102	508993.40	1282583.52
147	281311103	509029.10	1282520.27
148	281311104	509118.60	1282374.01
149	31203729	509150.49	1282321.90
150	3120372901	509075.45	1282288.93
151	3120372902	508893.88	1282202.22
152	3120372903	508859.44	1282189.67
153	3120372904	508772.45	1282149.08
154	3120372905	508769.60	1282154.85
155	3120372906	508751.65	1282191.24
156	31203736	508741.45	1282185.98
157	34589	508440.65	1282019.17
158	3458901	508279.84	1281946.76
159	3458902	508032.87	1281835.56
160	34590	507907.03	1281778.90
161	34591	508068.70	1281532.08
162	34592	508021.01	1281457.25

163	28635676	508014.47	1281446.97
164	34593	507798.22	1281406.65
165	3459301	507596.07	1281360.71
166	3459302	507562.63	1281353.12
167	34667001	507520.00	1281344.51
168	3466700101	507521.05	1281362.12
169	3466700102	507481.51	1281440.39
170	3466700103	507478.91	1281460.61
171	3466700104	507476.7	1281477.77
172	3466700105	507436.53	1281550.10
173	3466700106	507412.41	1281576.9
174	34597	507375.93	1281617.91
175	34600003	507293.66	1281663.62
176	34601	507123.44	1281741.50
177	34602	507025.01	1281827.59
178	34603	506926.58	1281926.00
179	3460301	506849.70	1282007.90
180	28635678	506839.88	1282018.35
181	34604	506780.03	1282116.85
182	34605	506719.00	1282214.63
183	3460501	506679.00	1282320.11
184	34608	506667.88	1282335.10
185	34609	506558.77	1282263.75
186	28635679	506406.32	1282113.98
187	34610	506270.97	1281980.99
188	3461001	506144.04	1281849.59
189	34369	506129.52	1281834.56
190	34611	505832.55	1281858.68
191	34612	505815.26	1281763.17
192	31000990	505811.16	1281740.51
193	34613	505837.30	1281651.54
194	34614	505826.55	1281570.23
195	34615	505832.13	1281535.17
196	34616	505867.00	1281509.12
197	34617	505969.09	1281490.10
198	3461701	505997.27	1281469.82
199	3461702	506049.89	1281431.94
200	34618	506069.71	1281390.33
201	3461801	506060.51	1281365.99
202	3461802	506061.97	1281321.82
203	34620007	506064.92	1281232.97
204	3462000701	506103.55	1281185.65

205	34624	506123.33	1281148.61
206	34625	506120.05	1281122.10
207	34626	506101.21	1281069.95
208	34627008	506177.90	1280930.30
209	34628009	506204.91	1280806.05
210	3462800901	506204.57	1280805.95
211	34629	506173.45	1280797.14
212	34630010	506403.96	1280445.32
213	34631011	506333.02	1280372.30
214	3463101101	506306.01	1280344.51
215	34632012	505760.39	1279706.87
216	34633013	505469.91	1279438.51
217	34634014	505315.90	1279294.25
218	34634015	505161.26	1279180.58
219	34636022	505067.81	1279130.19
220	34637	504921.03	1279056.18
221	3463701	504866.59	1279046.12
222	3463702	504837.99	1279040.84
223	34639	504758.48	1279037.42
224	34640	504676.25	1279094.72
225	34641	504617.87	1279169.91
226	34642	504582.07	1279266.28
227	34643	504596.01	1279421.28
228	3464301	504634.86	1279510.34
229	34645	504638.72	1279560.41
230	34646	504525.85	1279729.68
231	28635701	504270.36	1279568.24
232	34647	504124.06	1279475.79
233	34648	503999.48	1279414.02
234	34649	503898.31	1279410.18
235	34650	503750.15	1279400.67
236	34651	503553.83	1279667.31
237	3465101	503411.90	1279887.81
238	34652	503405.79	1279897.31
239	3465201	503367.14	1279879.17
240	3465202	503330.12	1279865.1
241	3465203	503303.13	1279833.11
242	3465204	503216.15	1279787.12
243	3465205	503184.16	1279747.10
244	34653	503154.90	1279739.90
245	3465301	503107.45	1279777.50
246	3465602	503097.11	1279805.85

247	3465603	503083.10	1279860.02
248	34655	503074.65	1279931.00
249	3465501	503112.12	1280014.61
250	34656	503146.11	1280071.41
251	3465601	503160.7	1280127.05
252	34657	503183.85	1280237.15
253	34630	502988.64	1280164.82
254	34621	502610.57	1280018.28
255	28635702	502301.53	1279897.76
256	3100205101	501868.05	1279728.70
257	31002051	501864.53	1279727.33
258	34633	501804.10	1279563.17
259	34634	501684.67	1279085.54
260	3463401	501567.39	1279143.89
261	34635	501489.46	1279182.65
262	3463501	501408.23	1279201.76
263	31002209	501373.44	1279203.46
264	34636000	501368.43	1279203.71
265	34636001	501377.57	1279152.39
266	34636002	501380.02	1279132.25
267	34636003	501386.94	1279093.57
268	34636004	501385.85	1279070.82
269	34636005	501369.17	1279031.12
270	34636006	501362.05	1279016.06
271	34636007	501360.72	1279013.26
272	34636008	501359.33	1278989.04
273	34636009	501364.07	1278977.24
274	3463600901	501435.29	1278846.86
275	34636010	501477.92	1278762.29
276	34645000	501485.84	1278746.57
277	34645001	501483.90	1278706.16
278	34645002	501516.69	1278650.36
279	34645003	501564.09	1278615.35
280	31002136	501566.00	1278613.94
281	34645004	501624.13	1278583.70
282	34645005	501682.80	1278578.48
283	34645006	501786.21	1278583.74
284	34645007	501838.18	1278584.87
285	34645008	501868.14	1278587.54
286	34645009	501901.29	1278599.27
287	34645010	501917.77	1278605.12
288	34645011	501953.96	1278620.61

289	3464501101	501960.88	1278623.57
290	3464501102	501983.08	1278637.55
291	34645012	501998.72	1278653.90
292	34645013	502000.79	1278673.95
293	34645014	501998.04	1278707.90
294	34645015	501989.73	1278743.73
295	34645016	501982.21	1278762.29
296	34645017	501977.07	1278774.96
297	34645018	501972.81	1278809.07
298	34645019	501965.52	1278845.72
299	34645020	501962.93	1278871.67
300	3464502001	501953.68	1278883.97
301	3464502002	501938.89	1278897.15
302	3464502003	501926.06	1278912.38
303	34645021	501922.54	1278958.91
304	34645022	501934.01	1279006.07
305	34645023	501937.10	1279016.06
306	34645024	501945.69	1279043.84
307	34645025	501958.92	1279079.13
308	34645026	501977.29	1279108.04
309	34645027	502007.89	1279149.72
310	34645028	502034.20	1279181.30
311	34645029	502069.16	1279206.57
312	34645030	502099.25	1279225.73
313	34645031	502114.37	1279243.07
314	34645032	502139.12	1279277.63
315	34645033	502165.66	1279321.71
316	34645034	502197.37	1279358.42
317	34645035	502215.19	1279366.80
318	34645036	502264.58	1279395.39
319	34645037	502288.40	1279403.91
320	34645038	502301.53	1279410.03
321	34645039	502308.69	1279413.36
322	34645040	502323.96	1279424.21
323	34645041	502382.93	1279425.99
324	34645042	502423.16	1279416.36
325	34645043	502465.66	1279416.80
326	34645044	502490.82	1279432.35
327	34645045	502504.07	1279444.14
328	34645046	502517.63	1279464.44
329	34645047	502529.69	1279484.72
330	34645048	502538.58	1279512.41

331	34645049	502548.38	1279546.64
332	34645050	502555.89	1279567.31
333	34645051	502564.55	1279583.00
334	34645052	502582.26	1279597.38
335	34645053	502624.23	1279598.30
336	34645054	502668.81	1279594.79
337	34645055	502698.51	1279585.92
338	34645056	502732.27	1279574.16
339	34645057	502762.90	1279546.32
340	34645058	502780.64	1279520.70
341	34645059	502791.20	1279486.94
342	34645060	502801.22	1279440.63
343	34645061	502813.28	1279391.90
344	34645062	502827.32	1279344.68
345	34645063	502836.36	1279319.87
346	34645064	502840.68	1279282.46
347	34645065	502843.63	1279243.85
348	34645066	502844.19	1279236.53
349	34645067	502847.56	1279219.59
350	31001858	502854.85	1279206.26
351	34645068	502864.47	1279200.96
352	34645069	502928.47	1279178.85
353	34645070	502994.28	1279164.8
354	34645071	503021.87	1279161.39
355	34645072	503046.51	1279155.44
356	34645073	503076.01	1279155.57
357	34645074	503096.67	1279148.52
358	34645075	503130.03	1279155.26
359	34645076	503154.98	1279157.81
360	34645077	503176.97	1279158.78
361	34645078	503191.47	1279158.60
362	34645079	503206.18	1279149.42
363	34645080	503220.31	1279120.73
364	34645081	503229.55	1279086.92
365	34645082	503228.39	1279071.39
366	34645083	503219.91	1279047.69
367	34645084	503203.22	1279010.33
368	34645085	503193.3	1278983.60
369	34645086	503180.34	1278958.82
370	34645087	503172.39	1278933.63
371	34645088	503162.92	1278909.42
372	34645089	503152.05	1278857.67



373	34645090	503152.12	1278808.67
374	34645091	503160.06	1278788.33
375	34645092	503176.5	1278768.68
376	34645093	503183.78	1278762.29
377	34645094	503194.85	1278752.58
378	34645095	503226.51	1278745.77
379	34645096	503256.00	1278746.42
380	34645097	503305.35	1278753.99
381	34645098	503331.52	1278762.29
382	34645099	503342.6	1278765.81
383	34645100	503358.94	1278773.18
384	34645101	503378.09	1278789.59
385	34645102	503417.08	1278835.95
386	34645103	503439.94	1278865.44
387	34645104	503460.76	1278896.93
388	34645105	503485.01	1278931.46
389	34645106	503504.81	1278963.90
390	34645107	503518.15	1278994.20
391	34645108	503537.95	1279049.15
392	34645109	503550.85	1279076.94
393	3464510901	503573.78	1279102.94
394	3464510902	503596.34	1279123.44
395	34645110	503620.2	1279129.97
396	34645111	503644.22	1279129.49
397	34645112	503668.4	1279121.52
398	34645113	503690.58	1279113.50
399	34645114	503724.18	1279086.23
400	34645115	503762.33	1279057.07
401	34645116	503781.26	1279037.48
402	34645117	503796.59	1279022.81
403	34645118	503830.02	1279001.55
404	34645119	503832.12	1279000.22
405	34645120	503833.10	1278999.59
406	34645121	503856.42	1278985.61
407	34645122	503864.85	1278965.78
408	34645123	503874.75	1278947.49
409	34645124	503886.55	1278934.25
410	34645125	503918.97	1278914.96
411	34645126	503961.91	1278895.38
412	34645127	503998.26	1278880.67
413	34645128	504030.39	1278874.37
414	34645129	504072.43	1278872.79

415	34645130	504106.01	1278869.54
416	34645131	504135.68	1278862.17
417	34645132	504166.90	1278852.35
418	34645133	504207.11	1278843.23
419	34645134	504247.28	1278836.12
420	34645135	504266.08	1278829.43
421	34645136	504283.07	1278823.40
422	34645137	504301.75	1278815.30
423	34645138	504313.67	1278819.05
424	34645139	504327.09	1278822.86
425	34645140	504344.09	1278822.72
426	34645141	504361.59	1278823.10
427	34645142	504387.39	1278832.67
428	34645143	504401.80	1278836.99
429	34645144	504433.71	1278841.19
430	34645145	504462.52	1278850.32
431	34645146	504462.78	1278861.26
432	34645147	504497.97	1278875.60
433	34645148	504504.28	1278884.75
434	34645149	504512.11	1278892.41
435	34645150	504540.93	1278901.04
436	34645151	504562.77	1278908.52
437	34645152	504583.46	1278922.98
438	3464515201	504597.03	1278942.78
439	3464515202	504609.36	1278950.55
440	34645153	504623.23	1278956.87
441	34645154	504658.73	1278957.18
442	34645155	504706.84	1278952.70
443	34645156	504727.83	1278953.15
444	34645157	504740.84	1278952.94
445	34645158	504763.52	1278944.93
446	34645159	504795.40	1278928.11
447	34645160	504866.59	1278873.77
448	3464516001	504882.00	1278862.01
449	3464516002	504913.15	1278849.17
450	34645161	504940.24	1278845.27
451	34645162	504991.48	1278880.89
452	34645163	505021.52	1278902.06
453	34645164	505039.25	1278914.45
454	34645165	505063.11	1278931.26
455	34645166	505067.82	1278934.58
456	34645167	505112.73	1278962.06

457	34645168	505151.68	1278987.92
458	34645169	505181.60	1279014.59
459	34645170	505203.73	1279031.57
460	34645171	505232.80	1279051.71
461	34645172	505252.57	1279062.65
462	34645173	505293.13	1279083.03
463	34645174	505303.68	1279080.77
464	34645175	505280.92	1279046.76
465	34645176	505251.25	1279000.61
466	34645177	505229.21	1278964.11
467	34645178	505215.64	1278898.79
468	34645179	505215.82	1278844.79
469	34645180	505221.93	1278793.91
470	34645181	505227.71	1278762.29
471	34645182	505233.86	1278728.66
472	34645183	505241.40	1278681.32
473	3464518301	505257.87	1278637.16
474	3464518302	505284.25	1278597.23
475	34645184	505300.18	1278585.42
476	2813553	505302.61	1278583.62
477	34645185	505304.58	1278582.17
478	34645186	505307.39	1278545.22
479	34645187	505310.07	1278514.28
480	34645188	505333.95	1278451.28
481	34645189	505372.30	1278367.10
482	34645190	505396.90	1278317.12
483	34645191	505443.95	1278246.63
484	34645192	505467.01	1278198.62
485	34645193	505508.88	1278136.52
486	34645194	505538.93	1278088.67
487	34645195	505565.34	1278024.23
488	34645196	505569.66	1277989.22
489	34645197	505570.82	1277979.84
490	34645198	505571.72	1277938.35
491	3464519801	505550.56	1277898.89
492	3464519802	505525.14	1277850.32
493	3464519803	505503.59	1277806.34
494	3464519804	505458.50	1277787.35
495	3464519805	505414.33	1277771.87
496	3464519806	505330.89	1277752.44
497	2813550	505324.26	1277750.9
498	34645201	505233.28	1277726.40

499	34645202	505143.52	1277703.44
500	34645203	505126.35	1277699.06
501	34645204	505059.19	1277682.59
502	34645205	505051.28	1277680.85
503	34645206	504993.49	1277668.14
504	31203028	504984.66	1277665.06
505	34645207	504958.25	1277655.87
506	34645208	504910.26	1277632.31
507	34645209	504871.23	1277610.47
508	34645210	504866.59	1277607.43
509	34645211	504865.53	1277606.73
510	34645212	504822.90	1277578.89
511	34645213	504773.55	1277548.81
512	34645214	504733.77	1277515.43
513	34645215	504694.63	1277475.56
514	34645216	504665.00	1277435.40
515	34645217	504624.12	1277384.00
516	34645218	504590.60	1277315.75
517	34645219	504578.50	1277274.48
518	31001317	504570.36	1277235.29
519	28635715	504573.83	1277224.73
520	34645220	504589.11	1277178.18
521	34645221	504606.82	1277146.43
522	34645222	504612.53	1277136.20
523	34645223	504655.00	1277092.61
524	34645224	504687.51	1277062.25
525	34645225	504696.35	1277054.00
526	34645226	504749.58	1276998.18
527	34645227	504778.47	1276957.77
528	34645228	504807.59	1276906.91
529	34645229	504833.90	1276870.46
530	34645230	504865.73	1276832.66
531	34645231	504866.59	1276831.68
532	34645232	504905.73	1276787.51
533	34645233	504937.57	1276748.70
534	34645234	504969.97	1276708.40
535	34645235	504998.62	1276679.03
536	34645236	505044.57	1276636.01
537	34645237	505069.93	1276609.74
538	34645238	505088.07	1276590.95
539	34645239	505125.97	1276550.27
540	34645240	505152.73	1276515.85

541	34645241	505144.22	1276516.16
542	34645242	505148.82	1276465.75
543	34645252	505182.20	1276414.60
544	34645239	505196.50	1276344.20
545	3464523901	505287.30	1276270.50
546	3464523902	505303.01	1276259.41
547	3464523903	505327.50	1276242.10
548	3464523904	505347.80	1276185.90
549	3464523905	505363.85	1276181.36
550	3464523906	505365.22	1276159.62
551	3464523907	505373.80	1276083.82
552	3464523908	505356.34	1276003.76
553	3464523909	505289.48	1275883.60
554	3464523910	505264.31	1275853.63
555	3464523911	505267.57	1275846.45
556	3464523912	505273.94	1275843.02
557	3464523913	505360.46	1275798.05
558	3464523914	505344.83	1275768.38
559	3464523915	505369.14	1275725.24
560	3464523916	505383.95	1275760.97
561	3464523917	505422.59	1275854.23
562	3464523918	505463.30	1275948.92
563	3464523919	505480.84	1275986.85
564	3464523920	505506.03	1275979.98
565	3464523921	505543.33	1275979.85
566	3464523922	505579.96	1275949.01
567	3464523923	505587.37	1275936.35
568	3464523924	505590.60	1275928.27
569	3464523925	505602.85	1275923.50
570	3464523926	505640.25	1275898.18
571	3464523927	505667.95	1275879.38
572	3464523928	505686.34	1275914.68
573	3464523929	505668.56	1275931.23
574	3464523930	505628.23	1275955.37
575	3464523931	505567.05	1275989.59
576	3464523932	505584.14	1276021.16
577	3464523933	505589.64	1276019.82
578	3464523934	505617.47	1276006.59
579	3464523935	505636.42	1276036.08
580	28635006	505701.06	1275991.20
581	34645266	505701.20	1275987.30
582	28635640	505693.18	1275910.18

583	34645263	505699.25	1275907.15
584	34645264	505708.40	1275902.58
585	34645265	505776.96	1275868.34
586	34645266	505838.70	1275837.48
587	34645267	505893.10	1275783.20
588	34645268	505959.20	1275755.70
589	34645269	505987.20	1275738.11
590	34645270	506031.20	1275746.81
591	34645271	506070.50	1275774.60
592	34645272	506103.20	1275765.90
593	34645273	506108.24	1275790.37
594	34645274	506141.70	1275777.77
595	34645275	506186.22	1275784.13
596	34645276	506231.83	1275819.47
597	34645277	506262.88	1275835.88
598	34645278	506358.36	1275830.58
599	34645279	506377.86	1275829.50
600	34645280	506420.70	1275790.88
601	34645281	506447.11	1275750.29
602	34645282	506534.42	1275691.50
603	34645283	506558.34	1275666.42
604	34645284	506553.72	1275628.94
605	34645285	506597.60	1275619.80
606	34645286	506627.14	1275603.20
607	34645287	506644.52	1275565.55
608	34645288	506667.98	1275554.07
609	34645289	506699.46	1275547.97
610	34645290	506741.86	1275516.35
611	34645291	506789.31	1275500.18
612	34645292	506807.79	1275493.13
613	34645293	506824.03	1275412.07
614	34645294	506847.89	1275369.50
615	28635639	506849.70	1275368.01
616	34645295	506911.72	1275317.28
617	34645296	507004.62	1275284.99
618	34645297	507018.01	1275251.45
619	34645298	507017.9	1275215.45
620	34645299	507074.29	1275182.18
621	34645300	507109.17	1275144.17
622	34645301	507105.98	1275085.17
623	34645302	507090.37	1275052.22
624	34645303	507104.83	1275038.67

625	34645304	507140.24	1275009.06
626	34645305	507140.65	1274981.55
627	34645306	507124.61	1274968.61
628	34645307	507102.03	1274946.18
629	34645308	507098.97	1274925.20
630	34645309	507115.93	1274915.13
631	34645310	507137.96	1274923.56
632	34645311	507164.98	1274929.98
633	34645312	507177.44	1274915.94
634	34645313	507180.88	1274898.42
635	34645314	507183.76	1274859.42
636	34645315	507182.65	1274826.92
637	34645316	507188.92	1274755.91
638	34645317	507190.29	1274713.40
639	34645318	507234.24	1274698.76
640	34645319	507262.19	1274681.66
641	34645320	507275.50	1274622.62
642	34645321	507275.19	1274475.09
643	34645322	507286.02	1274475.09
644	34645323	507347.46	1274454.89
645	34645324	507367.47	1274444.32
646	34645325	507349.77	1274394.38
647	34645326	507370.65	1274357.31
648	34645327	507420.47	1274303.15
649	34645328	507443.77	1274239.08
650	34645329	507467.13	1274197.01
651	34645330	507493.35	1274108.42
652	34645331	507530.14	1274043.80
653	34645332	507533.51	1274001.80
654	34645333	507554.27	1273926.23
655	34645334	507585.12	1273880.12
656	34645335	507596.94	1273823.09
657	34645336	507584.20	1273750.13
658	34645337	507603.53	1273696.56
659	34645338	507631.40	1273656.47
660	34645339	507657.81	1273628.89
661	34645340	507649.19	1273589.42
662	34645341	507637.04	1273543.96
663	34645342	507644.45	1273514.43
664	34645343	507683.38	1273492.82
665	34645344	507719.31	1273472.69
666	34645345	507747.22	1273445.10

667	34645346	507747.11	1273409.60
668	34645347	507756.02	1273381.07
669	34645348	507812.01	1273379.39
670	34645349	507865.52	1273381.22
671	34645350	507908.49	1273371.08
672	34645351	507928.33	1273320.52
673	34645352	507928.16	1273267.52
674	34645353	507929.07	1273240.52
675	34645354	507979.44	1273200.36
676	34645355	507997.75	1273141.30
677	34645356	508016.30	1273113.50
678	34645357	508022.13	1273104.74
679	34662	508063.32	1273091.00
680	3466201	508072.49	1273091.12
681	3466202	508230.31	1273093.17
682	3466203	508274.09	1273093.74
683	34663	508321.20	1273094.35
684	3466301	508371.78	1273084.49
685	34664	508563.16	1273047.16
686	34665	508805.38	1273016.12
687	3466501	508832.65	1273010.97
688	3466502	508871.92	1273003.58
689	28635636	509060.28	1272968.07
690	34666	509105.18	1272959.61
691	34667	509320.71	1272918.00
692	34668	509391.71	1272897.29
693	3466802	509426.88	1272887.00
694	3466801	509480.42	1272871.34
695	34669	509594.65	1272837.93
696	34670	509684.87	1272904.98
697	34671	509834.86	1272851.78
698	3467101	509902.27	1272790.64
699	34672	509959.18	1272739.01
700	34673	510132.10	1272661.61
701	34674	510714.53	1272402.21
702	3467401	510832.44	1272352.79
703	3467402	511021.46	1272273.56
704	3467403	511042.82	1272264.60
705	3467404	511157.68	1272216.45
706	34675	511257.02	1272174.87
707	34676	511245.22	1272426.98
708	3467601	511257.36	1272432.40



709	3467602	511257.33	1272432.79
710	31200249	511296.88	1272450.25
711	3120024901	511320.57	1272460.71
712	3120024902	511413.03	1272502.14
713	3120024903	511434.25	1272511.65
714	3120024904	511439.59	1272514.04
715	34677	511757.79	1272656.59
716	31000392	511753.59	1272676.50
717	34678	511845.62	1272693.04
718	3467801	511881.23	1272845.35
719	3467802	511883.99	1272942.48
720	34679	511886.25	1272957.74
721	3467901	511914.54	1272972.10
722	3467902	511918.61	1272974.16
723	28511374	511926.85	1272978.34
724	31000387	511975.12	1273002.84
725	28237000	512361.67	1273199.01
726	34680	512450.74	1273206.24
727	31000357	512610.99	1273276.29
728	31000333	512798.57	1273358.30
729	31000315	512961.53	1273429.52
730	3100031501	513128.22	1273502.39
731	31000264	513332.9	1273591.87
732	34681	513444.22	1273640.52
733	31000234	513476.56	1273562.61
734	34682	513489.90	1273531.91
735	3468201	513545.16	1273394.47
736	3468202	513588.05	1273272.47
737	3468203	513603.56	1273227.50
738	34683	513620.62	1273180.67
739	31000226	513606.93	1273177.49
740	34684	513618.36	1273134.27
741	2863528303	513605.78	1273130.29
742	2863528302	513583.65	1273123.33
743	2863528301	513582.45	1273113.50
744	28635283	513571.78	1273025.90
745	34684002	513675.91	1272942.83
746	34684003	513712.62	1272934.91
747	34684004	513733.21	1272863.25
748	34684005	513791.95	1272874.65
749	34684006	513864.54	1272806.24
750	28635282	513851.19	1272772.83

751	34684007	513773.58	1272578.79
752	34684008	513707.79	1272521.18
753	281224901	513733.61	1272341.54
754	2812249	513770.30	1272193.43
755	3120019801	513800.78	1272070.38
756	31200198	513825.45	1271970.77
757	34688	513863.21	1271817.80
758	34689	513943.54	1271492.36
759	34689001	513945.14	1271491.62
760	34689002	514018.98	1271480.76
761	34689003	514098.04	1271497.07
762	34689004	514138.91	1271502.26
763	34689005	514186.51	1271499.63
764	34689006	514246.15	1271478.35
765	34689007	514316.80	1271456.90
766	34689008	514370.71	1271443.46
767	34689009	514437.42	1271437.38
768	34689010	514515.54	1271434.26
769	34689011	514561.89	1271440.01
770	34689012	514585.33	1271442.68
771	34689013	514563.58	1271399.03
772	34689014	514567.43	1271352.62
773	34689015	514583.08	1271313.06
774	34689016	514572.97	1271265.24
775	34689017	514557.16	1271241.27
776	34689018	514553.59	1271209.16
777	34689019	514593.13	1271173.79
778	34689020	514600.86	1271131.20
779	34689021	514589.74	1271066.65
780	34689022	514591.18	1271034.17
781	34689023	514629.98	1270989.78
782	34689024	514650.45	1270939.35
783	34689025	514658.30	1270893.06
784	34689026	514667.26	1270825.79
785	34689027	514683.36	1270770.74
786	34689028	514698.59	1270728.66
787	34689029	514698.34	1270702.64
788	34689030	514678.60	1270659.05
789	34689031	514672.55	1270608.86
790	34689032	514686.20	1270586.74
791	34689033	514698.60	1270573.10
792	34689034	514700.04	1270523.62

793	34689035	514686.93	1270509.73
794	34689036	514669.09	1270486.70
795	34689037	514668.11	1270451.66
796	34689038	514666.43	1270406.09
797	34689039	514662.98	1270369.98
798	34689040	514657.97	1270335.82
799	34689041	514665.38	1270306.02
800	34689042	514670.67	1270277.16
801	34689043	514656.43	1270233.74
802	34689044	514647.86	1270201.47
803	34689045	514656.28	1270169.70
804	34689046	514662.06	1270142.86
805	34689047	514645.43	1270112.87
806	34689048	514629.35	1270080.89
807	34689049	514626.34	1270063.79
808	34689050	514630.19	1270051.89
809	34689051	514643.74	1270033.28
810	34689052	514660.55	1270022.76
811	34689053	514676.57	1270022.24
812	34689054	514704.70	1270018.04
813	34689055	514737.98	1270009.01
814	34689056	514812.54	1269973.65
815	34689057	514872.48	1269941.87
816	34696	514880.57	1269957.68
817	3469601	514868.79	1269850.97
818	31200168	514903.80	1269726.03
819	31203934	514974.63	1269473.21
820	3469902	515028.07	1269342.32
821	3469901	515047.67	1269294.32
822	34699	515063.00	1269273.53
823	2811812	515143.98	1269163.75
824	28635251	515063.00	1269153.15
825	28635255	514895.85	1269131.28
826	34701	514726.2	1269109.07
827	31203938	514521.44	1269082.56
828	34702	514119.41	1269030.53
829	31000127	513830.00	1268992.25
830	31203940	514146.08	1268498.21
831	28635257	514205.18	1268405.61
832	28635258	514213.23	1268393.52
833	28635285	514376.13	1268148.78
834	31000126	514426.17	1268046.57

835	31000125	514444.14	1268009.81
836	281209502	514478.40	1267822.05
837	281209501	514480.32	1267811.57
838	2812095	514483.50	1267794.26
839	2812090	514497.65	1267556.57
840	31203943	514504.63	1267445.4
841	31000121	514509.42	1267368.99
842	2812089	514510.58	1267350.35
843	31000124	514462.01	1267175.54
844	3470901	514473.71	1267140.47
845	34709	514507.51	1267062.86
846	34710	514548.70	1266905.13
847	28230000	514610.13	1266669.90
848	34711	514617.68	1266641.02
849	3471101	514619.98	1266511.48
850	3471102	514535.11	1266266.73
851	3471103	514515.08	1266207.76
852	3471104	514457.08	1266051.29
853	3471105	514446.58	1266025.48
854	3471106	514403.84	1265970.64
855	3471107	514382.33	1265957.66
856	34713	514372.34	1265956.92
857	3471301	514328.59	1265832.80
858	3471302	514323.31	1265817.81
859	34714	514306.85	1265770.73
860	34715	514275.53	1265683.56
861	34716	514219.95	1265548.05
862	3471601	514217.52	1265540.51
863	3471602	514211.96	1265523.20
864	3471603	514184.26	1265436.98
865	31000154	514180.30	1265424.65
866	2812143	514167.31	1265384.21
867	34717	514118.41	1265231.99
868	28501933	514059.11	1265066.42
869	4000	514005.13	1264915.79

»;

11) в приложении 4.3:

а) в разделе «Описание границ Стрелицкого городского поселения Семилукского муниципального района Воронежской области»:

- подраздел I изложить в следующей редакции:

«I. Линия прохождения границы Стрелицкого городского поселения по смежеству с Хохольским муниципальным районом

От точки стыка 2813553 границ Стрелицкого городского поселения, Девицкого сельского поселения и Хохольского муниципального района линия границы идет в северо-западном направлении по древесно-кустарниковой растительности вдоль реки Девица до точки 34645198.

От точки 34645198 линия границы идет в юго-западном направлении по древесно-кустарниковой растительности вдоль реки Девица до точки стыка 31203028 границ Стрелицкого городского поселения Семилукского муниципального района и Хохольского городского поселения, Еманчанского сельского поселения Хохольского муниципального района.

От точки стыка 31203028 линия границы идет в юго-западном направлении по древесно-кустарниковой растительности вдоль реки Девица до точки 31001317.

От точки 31001317 линия границы идет в северо-западном направлении по древесно-кустарниковой растительности вдоль реки Девица, пересекает реку Девица, по древесно-кустарниковой растительности, по восточной стороне приусадебных земельных участков рабочего поселка Хохольский до точки 3464523907.

От точки 3464523907 линия границы идет в юго-западном направлении по северной стороне приусадебных земельных участков рабочего поселка Хохольский до точки 3464523910.

От точки 3464523910 линия границы идет в северо-западном направлении по восточной стороне приусадебных земельных участков рабочего поселка Хохольский, затем по сельскохозяйственным угодьям до точки 3464523915.

От точки 3464523915 линия границы идет в северо-восточном направлении по сельскохозяйственным угодьям, затем по южной стороне приусадебных земельных участков рабочего поселка Хохольский до точки 3464523919.

От точки 3464523919 линия границы идет в северо-западном направлении по южной стороне приусадебных земельных участков рабочего поселка Хохольский до точки 3464523927.

От точки 3464523927 линия границы идет в северо-восточном направлении по южной стороне приусадебных земельных участков рабочего поселка Хохольский до точки 3464523928.

От точки 3464523928 линия границы идет в юго-восточном направлении по южной стороне приусадебных земельных участков рабочего поселка Хохольский до точки 3464523931.

От точки 3464523931 линия границы идет в северо-восточном направлении по южной стороне приусадебных земельных участков рабочего поселка Хохольский до точки 3464523932.

От точки 3464523932 линия границы идет в северо-западном направлении по южной стороне приусадебных земельных участков рабочего поселка Хохольский до точки 3464523934.

От точки 3464523934 линия границы идет в северо-восточном направлении по южной стороне приусадебных земельных участков рабочего поселка Хохольский до точки 3464523935.

От точки 3464523935 линия границы идет в северо-западном направлении по восточной стороне приусадебных земельных участков рабочего поселка Хохольский до точки стыка 28635006 границ Стрелицкого городского поселения, Девицкого сельского поселения и Хохольского муниципального района.

Протяженность границы Стрелицкого городского поселения по смежеству с Хохольским муниципальным районом составляет 4821,4 м.»;

- абзац шестой подраздела II изложить в следующей редакции:

«Общая протяженность границ Стрелицкого городского поселения составляет 22989,4 м.»;

б) в разделе «Описание границ Девицкого сельского поселения Семилукского муниципального района Воронежской области»:

- подраздел I изложить в следующей редакции:

«I. Линия прохождения границы Девицкого сельского поселения по смежеству с Хохольским муниципальным районом

От точки стыка 28635006 границ Девицкого сельского поселения, Стрелицкого городского поселения и Хохольского муниципального района линия границы идет в юго-западном направлении по северной стороне приусадебных земельных участков рабочего поселка Хохольский до точки 28635640.

От точки 28635640 линия границы идет в северо-западном направлении по балке Гремячий Лог, затем по сельскохозяйственным угодьям до точки 34669.

От точки 34669 линия границы идет в северо-восточном направлении по восточной стороне пруда до точки 34670.

От точки 34670 линия границы идет в северо-западном направлении по восточной стороне пруда, затем по сельскохозяйственным угодьям и далее по лесной полосе до точки 34675.

От точки 34675 линия границы идет в восточном направлении по лесной полосе, затем по сельскохозяйственным угодьям до точки 34676.

От точки 34676 линия границы в северо-восточном направлении пересекает автомобильную дорогу «Курск-Воронеж - Борисоглебск до магистрали Каспий», затем идет по балке, по южной стороне Юго-Восточной железной дороги, пересекает Юго-Восточную железную дорогу, по северной стороне полосы отвода Юго-Восточной железной дороги и далее по сельскохозяйственным угодьям до точки стыка 28511374 границ Девицкого, Латненского сельских поселений Семилукского муниципального района и Хохольского муниципального района.

Протяженность границы Девицкого сельского поселения по смежеству с Хохольским муниципальным районом составляет 9263,9 м.»;

- подраздел IX изложить в следующей редакции:

«IX. Линия прохождения границы Девицкого сельского поселения по

смежеству с Хохольским муниципальным районом

От точки стыка 33385 границ Девицкого сельского поселения, Хохольского муниципального района и городского округа город Воронеж линия границы идет в северо-западном направлении по реке Дон, затем по древесно-кустарниковой растительности и далее по сельскохозяйственным угодьям до точки 34501.

От точки 34501 линия границы идет в юго-западном направлении по сельскохозяйственным угодьям, затем по древесно-кустарниковой растительности и далее по восточной стороне земель лесного фонда (урочище Вершинки) до точки 34510.

От точки 34510 линия границы идет в северо-западном направлении по южной стороне земель лесного фонда (урочище Вершинки) до точки 34511.

От точки 34511 линия границы идет в юго-западном направлении по древесно-кустарниковой растительности до точки стыка 02512001 границ Девицкого сельского поселения Семилукского муниципального района и Петинского, Новогремячского сельских поселений Хохольского муниципального района.

От точки стыка 02512001 линия границы идет в северо-западном направлении по северной стороне земель лесного фонда (урочище Петино), затем по землям лесного фонда (урочище Петино), по древесно-кустарниковой растительности и далее по северной стороне приусадебных земельных участков поселка Орловка до точки 31204216.

От точки 31204216 линия границы идет в юго-западном направлении по северной границе территории психоневрологического диспансера поселка Орловка, по древесно-кустарниковой растительности, снова по северной границе территории психоневрологического диспансера поселка Орловка, по древесно-кустарниковой растительности, по северной стороне приусадебных земельных участков поселка Орловка и далее по южной стороне земель лесного фонда до точки 34520.

От точки 34520 линия границы в общем западном направлении огибает земли лесного фонда по южной стороне до точки 31000793.

От точки 31000793 линия границы в общем северном направлении огибает земли лесного фонда по западной стороне, пересекает автомобильную дорогу Воронеж-Луганск, далее снова огибает земли лесного фонда по западной стороне до точки 34669000.

От точки 34669000 линия границы идет в юго-западном направлении по южной стороне полосы отвода автомобильной дороги «Курск-Воронеж-Борисоглебск до магистрали Каспий», затем по сельскохозяйственным угодьям до точки 34583

От точки 34583 линия границы идет в северо-западном направлении по сельскохозяйственным угодьям, затем пересекает дорогу к руднику «Белый Колодец», снова по сельскохозяйственным угодьям и далее по южной стороне приусадебных земельных участков села Девица до точки 31203729.

От точки 31203729 линия границы идет в юго-западном направлении по восточной стороне приусадебных земельных участков села Девица, затем по сельскохозяйственным угодьям и далее пересекает балку до точки 34590.

От точки 34590 линия границы идет в северо-западном направлении по южной стороне балки до точки 34591.

От точки 34591 линия границы идет в юго-западном направлении по сельскохозяйственным угодьям, затем по балке Россошный Лог до точки 34667001.

От точки 34667001 линия границы идет в юго-восточном направлении по балке Россошный Лог, затем по сельскохозяйственным угодьям до точки 34608.

От точки 34608 линия границы идет в юго-западном направлении по сельскохозяйственным угодьям, далее по балке Большой Лог до точки 34611.

От точки 34611 линия границы идет в северо-западном направлении по балке Большой Лог, затем по сельскохозяйственным угодьям до точки 34630010.

От точки 34630010 линия границы идет в юго-западном направлении по сельскохозяйственным угодьям до точки 34639.

От точки 34639 линия границы идет в юго-восточном направлении по сельскохозяйственным угодьям до точки 34642.

От точки 34642 линия границы идет в северо-восточном направлении по сельскохозяйственным угодьям до точки 34645.

От точки 34645 линия границы идет в юго-восточном направлении по сельскохозяйственным угодьям до точки 34646.

От точки 34646 линия границы идет в юго-западном направлении по сельскохозяйственным угодьям до точки 34650.

От точки 34650 линия границы идет в юго-восточном направлении по сельскохозяйственным угодьям до точки 34652.

От точки 34652 линия границы идет в юго-западном направлении по балке до точки 34653.

От точки 34653 линия границы идет в юго-восточном направлении по балке до точки 34655.

От точки 34655 линия границы идет в северо-восточном направлении по сельскохозяйственным угодьям до точки 34657.

От точки 34657 линия границы идет в юго-западном направлении по сельскохозяйственным угодьям, затем пересекает балку и далее по сельскохозяйственным угодьям до точки 34634.

От точки 34634 линия границы идет в юго-восточном направлении по сельскохозяйственным угодьям до точки стыка 31002209 границ Девицкого сельского поселения Семилукского муниципального района и Петинского, Еманчанского сельских поселений Хохольского муниципального района.



От точки стыка 31002209 линия границы идет в южном направлении по древесно-кустарниковой растительности вдоль реки Еманча до точки 34636000.

От точки 34636000 линия границы идет в общем северном направлении по древесно-кустарниковой растительности вдоль реки Еманча до точки 34645174.

От точки 34645174 линия границы идет в юго-западном направлении по древесно-кустарниковой растительности вдоль реки Девица до точки 34645179.

От точки 34645179 линия границы идет в северо-западном направлении по древесно-кустарниковой растительности вдоль реки Девица до точки стыка 2813553 границ Девицкого сельского поселения, Стрелицкого городского поселения и Хохольского муниципального района.

Протяженность границы Девицкого сельского поселения по смежеству с Хохольским муниципальным районом составляет 34404,7 м.»;

- абзац шестой подраздела X изложить в следующей редакции:

«Общая протяженность границ Девицкого сельского поселения составляет 131421,6 м.»;

в) в разделе «Описание границ Латненского сельского поселения Семилукского муниципального района Воронежской области»:

- подраздел I изложить в следующей редакции:

«I. Линия прохождения границы Латненского сельского поселения по смежеству с Хохольским муниципальным районом

От точки стыка 28511374 границ Латненского, Девицкого сельских поселений и Хохольского муниципального района линия границы идет в северо-восточном направлении по сельскохозяйственным угодьям, затем по восточной стороне потребительского садоводческого кооператива «Романтик» до точки 34681.

От точки 34681 линия границы идет в общем западном направлении между садоводческим некоммерческим товариществом «Агрегат» и потребительским садоводческим кооперативом «Романтик» до точки 28635283.

От точки 28635283 линия границы идет в общем северо-западном направлении между садоводческим некоммерческим товариществом «Агрегат» и потребительским садоводческим кооперативом «Романтик» до точки 34684006.

От точки 34684006 линия границы идет в юго-западном направлении между садоводческим некоммерческим товариществом «Агрегат» и потребительским садоводческим кооперативом «Романтик» до точки 34684008.

От точки 34684008 линия границы идет в северо-западном направлении между садоводческим некоммерческим товариществом «Агрегат» и потребительским садоводческим кооперативом «Романтик», затем по сельскохозяйственным угодьям до точки стыка 2812249 границ Латненского, Лосевского сельских поселений и Хохольского муниципального района.

Протяженность границы Латненского сельского поселения по смежеству с Хохольским муниципальным районом составляет 3418,6 м.»;

- абзац четвертый подраздела VI изложить в следующей редакции:

«Общая протяженность границ Латненского сельского поселения составляет 55072,6 м.»;

г) подраздел VI раздела «Описание границ Лосевского сельского поселения Семилукского муниципального района Воронежской области» изложить в следующей редакции:

«VI. Линия прохождения границы Лосевского сельского поселения по смежеству с Хохольским муниципальным районом

От точки стыка 2812249 границ Лосевского, Латненского сельских поселений и Хохольского муниципального района линия границы идет в северо-западном направлении по сельскохозяйственным угодьям до точки 34689.

От точки 34689 линия границы идет в северном направлении по сельскохозяйственным угодьям, далее по балке до точки 34689012.

От точки 34689012 линия границы идет в общем западном направлении по балке Болехов Лог, затем по южной стороне балки Болехов Лог до точки 2811812.

От точки 2811812 линия границы идет в юго-западном направлении по сельскохозяйственным угодьям, далее по восточной стороне лесной полосы до точки стыка 31000127 границ Лосевского сельского поселения Семилукского муниципального района и Хохольского городского поселения, Хохольского сельского поселения Хохольского муниципального района.

От точки стыка 31000127 линия границы идет в северо-западном направлении по северной стороне Юго-Восточной железной дороги до точки 2812089.

От точки 2812089 линия границы идет в юго-западном направлении по лесной полосе до точки 31000124.

От точки 31000124 линия границы идет в северо-западном направлении по сельскохозяйственным угодьям, далее по северной стороне садоводческого некоммерческого товарищества «Нива» до точки стыка 28230000 границ Лосевского, Нижневедугского сельских поселений и Хохольского муниципального района.

Протяженность границы Лосевского сельского поселения по смежеству с Хохольским муниципальным районом составляет 7869 м.

Общая протяженность границ Лосевского сельского поселения составляет 63715 м.»;

д) в разделе «Описание границ Нижневедугского сельского поселения Семилукского муниципального района Воронежской области»:

- подраздел V изложить в следующей редакции:

«V. Линия прохождения границы Нижневедугского сельского поселения по смежеству с Хохольским муниципальным районом

От точки стыка 28230000 границ Нижневедугского, Лосевского сельских поселений и Хохольского муниципального района линия границы идет в северо-западном направлении по северной стороне садоводческого некоммерческого товарищества «Нива» до точки 34711.

От точки 34711 линия границы идет в юго-западном направлении по северной стороне садоводческого некоммерческого товарищества «Нива», затем по сельскохозяйственным угодьям, пересекает балку Осетров Лог, затем по сельскохозяйственным угодьям и далее по северной стороне садоводческого некоммерческого товарищества «Эфир» до точки стыка 04000 границ Нижневедугского сельского поселения, Хохольского и Нижнедевицкого муниципальных районов.

Протяженность границы Нижневедугского сельского поселения по смежеству с Хохольским муниципальным районом составляет 1884,5 м.»;

- абзац третий подраздела VII изложить в следующей редакции:

«Общая протяженность границ Нижневедугского сельского поселения составляет 101756,4м.»;

12) приложение 6.1 изложить в следующей редакции:

*«Приложение 6.1  
к Закону Воронежской области  
«Об установлении границ, наделении  
соответствующим статусом, определении  
административных центров  
муниципальных образований  
Грибановского, Каширского,  
Острогожского, Семилукского, Таловского,  
Хохольского районов и города  
Нововоронеж» от 02.12.2004 № 88-ОЗ*

## **ТЕКСТОВОЕ ОПИСАНИЕ ГРАНИЦ ХОХОЛЬСКОГО МУНИЦИПАЛЬНОГО РАЙОНА ВОРОНЕЖСКОЙ ОБЛАСТИ**

I. Линия прохождения границы Хохольского муниципального района по смежеству с Семилукским муниципальным районом

От точки стыка 04000 границ Хохольского, Семилукского и Нижнедевицкого муниципальных районов линия границы идет в северо-восточном направлении по северной стороне садоводческого некоммерческого товарищества «Эфир», затем по сельскохозяйственным угодьям, пересекает балку Осетров Лог, снова по сельскохозяйственным угодьям, далее по северной стороне садоводческого некоммерческого товарищества «Нива» до точки 34711.

От точки 34711 линия границы идет в юго-восточном направлении по северной стороне садоводческого некоммерческого товарищества «Нива» до точки стыка 28230000 границ Хохольского муниципального района и Нижневедугского, Лосевского сельских поселений Семилукского муниципального района.

От точки стыка 28230000 линия границы идет в юго-восточном направлении по северной стороне садоводческого некоммерческого товарищества «Нива», далее по сельскохозяйственным угодьям до точки 31000124.

От точки 31000124 линия границы идет в северо-восточном направлении по лесной полосе до точки 2812089.

От точки 2812089 линия границы идет в юго-восточном направлении по северной стороне Юго-Восточной железной дороги до точки стыка 31000127 границ Хохольского сельского поселения, Хохольского городского поселения Хохольского муниципального района и Семилукского муниципального района.

От точки стыка 31000127 линия границы идет в северо-восточном направлении по восточной стороне лесной полосы, далее по сельскохозяйственным угодьям до точки 2811812.

От точки 2811812 линия границы идет в общем восточном направлении по южной стороне балки Болохов Лог, затем по балке Болохов Лог до точки 34689012.

От точки 34689012 линия границы идет в южном направлении по балке, далее по сельскохозяйственным угодьям до точки 34689.

От точки 34689 линия границы идет в юго-восточном направлении по сельскохозяйственным угодьям до точки стыка 2812249 границ Хохольского муниципального района и Лосевского, Латненского сельских поселений Семилукского муниципального района.

От точки стыка 2812249 линия границы идет в юго-восточном направлении по сельскохозяйственным угодьям, затем между потребительским садоводческим кооперативом «Романтик» и садоводческим некоммерческим товариществом «Агрегат» до точки 34684008.

От точки 34684008 линия границы идет в северо-восточном направлении между потребительским садоводческим кооперативом «Романтик» и садоводческим некоммерческим товариществом «Агрегат» до точки 34684006.

От точки 34684006 линия границы идет в общем юго-восточном направлении между потребительским садоводческим кооперативом «Романтик» и садоводческим некоммерческим товариществом «Агрегат» до точки 28635283.

От точки 28635283 линия границы идет в общем восточном направлении между потребительским садоводческим кооперативом «Романтик» и садоводческим некоммерческим товариществом «Агрегат» до точки 34681.

От точки 34681 линия границы идет в юго-западном направлении по восточной стороне потребительского садоводческого кооператива «Романтик», затем по сельскохозяйственным угодьям до точки стыка 28511374 границ Хохольского муниципального района и Латненского, Девицкого сельских поселений Семилукского муниципального района.

От точки стыка 28511374 линия границы идет в юго-западном направлении по сельскохозяйственным угодьям, по северной стороне полосы отвода Юго-Восточной железной дороги, пересекает Юго-Восточную железную дорогу, далее по южной стороне Юго-Восточной железной дороги, по балке, пересекает автомобильную дорогу «Курск-Воронеж - Борисоглебск до магистрали Каспий» до точки 34676.

От точки 34676 линия границы идет в западном направлении по сельскохозяйственным угодьям, по лесной полосе до точки 34675.

От точки 34675 линия границы идет в юго-восточном направлении по лесной полосе, затем по сельскохозяйственным угодьям, далее по восточной стороне пруда до точки 34670.

От точки 34670 линия границы идет в юго-западном направлении по восточной стороне пруда до точки 34669.

От точки 34669 линия границы идет в юго-восточном направлении по сельскохозяйственным угодьям, по балке Гремячий Лог до точки 28635640.

От точки 28635640 линия границы идет в северо-восточном направлении по северной стороне приусадебных земельных участков рабочего поселка Хохольский до точки стыка 28635006 границ Хохольского муниципального района и Девицкого сельского поселения, Стрелицкого городского поселения Семилукского муниципального района.

От точки стыка 28635006 линия границы идет в юго-восточном направлении по восточной стороне приусадебных земельных участков рабочего поселка Хохольский до точки 3464523935.

От точки 3464523935 линия границы идет в юго-западном направлении по южной стороне приусадебных земельных участков рабочего поселка Хохольский до точки 3464523934.

От точки 3464523934 линия границы идет в юго-восточном направлении по южной стороне приусадебных земельных участков рабочего поселка Хохольский до точки 3464523932.

От точки 3464523932 линия границы идет в юго-западном направлении по южной стороне приусадебных земельных участков рабочего поселка Хохольский до точки 3464523931.

От точки 3464523931 линия границы идет в северо-западном направлении по южной стороне приусадебных земельных участков рабочего поселка Хохольский до точки 3464523928.

От точки 3464523928 линия границы идет в юго-западном направлении по южной стороне приусадебных земельных участков рабочего поселка Хохольский до точки 3464523927.

От точки 3464523927 линия границы идет в юго-восточном направлении по южной стороне приусадебных земельных участков рабочего поселка Хохольский до точки 3464523919.

От точки 3464523919 линия границы идет в юго-западном направлении по южной стороне приусадебных земельных участков рабочего поселка Хохольский, затем по сельскохозяйственным угодьям до точки 3464523915.

От точки 3464523915 линия границы идет в юго-восточном направлении по сельскохозяйственным угодьям, по восточной стороне приусадебных земельных участков рабочего поселка Хохольский до точки 3464523910.

От точки 3464523910 линия границы идет в северо-восточном направлении по северной стороне приусадебных земельных участков рабочего поселка Хохольский до точки 3464523907.

От точки 3464523907 линия границы идет в юго-восточном направлении по восточной стороне приусадебных земельных участков рабочего поселка Хохольский, далее по древесно-кустарниковой растительности, затем пересекает реку Девица, далее по древесно-кустарниковой растительности вдоль реки Девица до точки 31001317.

От точки 31001317 линия границы идет в северо-восточном направлении по древесно-кустарниковой растительности вдоль реки Девица до точки стыка 31203028 границ Хохольского городского поселения, Еманчанского сельского поселения Хохольского муниципального района и Семилукского муниципального района.

От точки стыка 31203028 линия границы идет в северо-восточном направлении по древесно-кустарниковой растительности вдоль реки Девица до точки 34645198.

От точки 34645198 линия границы идет в юго-восточном направлении по древесно-кустарниковой растительности вдоль реки Девица до точки стыка 2813553 границ Хохольского муниципального района и Девицкого сельского поселения, Стрелицкого городского поселения Семилукского муниципального района.

От точки стыка 2813553 линия границы идет в юго-восточном направлении по древесно-кустарниковой растительности вдоль реки Девица до точки 34645179.

От точки 34645179 линия границы идет в северо-восточном направлении по древесно-кустарниковой растительности вдоль реки Девица до точки 34645174.

От точки 34645174 линия границы идет в общем южном направлении по древесно-кустарниковой растительности вдоль реки Еманча до точки 34636000.

От точки 34636000 линия границы идет в северном направлении по древесно-кустарниковой растительности вдоль реки Еманча до точки стыка 31002209 границ Еманчанского, Петинского сельских поселений Хохольского муниципального района и Семилукского муниципального района.

От точки стыка 31002209 линия границы идет в северо-западном направлении по сельскохозяйственным угодьям до точки 34634.

От точки 34634 линия границы идет в северо-восточном направлении по сельскохозяйственным угодьям, пересекает балку, затем по сельскохозяйственным угодьям до точки 34657.

От точки 34657 линия границы идет в юго-западном направлении по сельскохозяйственным угодьям до точки 34655.

От точки 34655 линия границы идет в северо-западном направлении по балке до точки 34653.

От точки 34653 линия границы идет в северо-восточном направлении по балке до точки 34652.

От точки 34652 линия границы идет в северо-западном направлении по сельскохозяйственным угодьям до точки 34650.

От точки 34650 линия границы идет в северо-восточном направлении по сельскохозяйственным угодьям до точки 34646.

От точки 34646 линия границы идет в северо-западном направлении по сельскохозяйственным угодьям до точки 34645.

От точки 34645 линия границы идет в юго-западном направлении по сельскохозяйственным угодьям до точки 34642.

От точки 34642 линия границы идет в северо-западном направлении по сельскохозяйственным угодьям до точки 34639.

От точки 34639 линия границы идет в северо-восточном направлении по сельскохозяйственным угодьям до точки 34630010.

От точки 34630010 линия границы идет в юго-восточном направлении по сельскохозяйственным угодьям, по балке Большой Лог до точки 34611.

От точки 34611 линия границы идет в северо-восточном направлении по балке Большой Лог, далее по сельскохозяйственным угодьям до точки 34608.

От точки 34608 линия границы идет в северо-западном направлении по сельскохозяйственным угодьям, далее по балке Россошный Лог до точки 34667001.

От точки 34667001 линия границы идет в северо-восточном направлении по балке Россошный Лог, по сельскохозяйственным угодьям до точки 34591.

От точки 34591 линия границы идет в юго-восточном направлении по южной стороне балки до точки 34590.

От точки 34590 линия границы в северо-восточном направлении пересекает балку, затем идет по сельскохозяйственным угодьям, по восточной стороне приусадебных земельных участков села Девица до точки 31203729.

От точки 31203729 линия границы идет в юго-восточном направлении по южной стороне приусадебных земельных участков села Девица, затем по сельскохозяйственным угодьям, пересекает дорогу к руднику «Белый Колодец», далее по сельскохозяйственным угодьям до точки 34583.

От точки 34583 линия границы идет в северо-восточном направлении по сельскохозяйственным угодьям, по южной стороне полосы отвода автомобильной дороги «Курск-Воронеж-Борисоглебск до магистрали Каспий» до точки 34669000.

От точки 34669000 линия границы в общем южном направлении огибает земли лесного фонда по западной стороне, пересекает автомобильную дорогу Воронеж-Луганск, снова огибает земли лесного фонда по западной стороне до точки 31000793.

От точки 31000793 линия границы в общем восточном направлении огибает земли лесного фонда по южной стороне до точки 34520.

От точки 34520 линия границы идет в северо-восточном направлении по южной стороне земель лесного фонда, далее по северной стороне приусадебных земельных участков поселка Орловка, по древесно-кустарниковой растительности, по северной границе территории психоневрологического диспансера поселка Орловка, снова по древесно-кустарниковой растительности, по северной границе территории психоневрологического диспансера поселка Орловка до точки 31204216.

От точки 31204216 линия границы идет в юго-восточном направлении по северной стороне приусадебных земельных участков поселка Орловка, затем по древесно-кустарниковой растительности, по землям лесного фонда (урочище Петино), затем по северной стороне земель лесного фонда (урочище Петино) до точки стыка 02512001 границ Петинского, Новогремьянского сельских поселений Хохольского муниципального района и Семилукского муниципального района.

От точки стыка 02512001 линия границы идет в северо-восточном направлении по древесно-кустарниковой растительности до точки 34511.

От точки 34511 линия границы идет в юго-восточном направлении по южной стороне земель лесного фонда (урочище Вершинки) до точки 34510.

От точки 34510 линия границы идет в северо-восточном направлении по восточной стороне земель лесного фонда (урочище Вершинки), по древесно-кустарниковой растительности, затем по сельскохозяйственным угодьям до точки 34501.

От точки 34501 линия границы идет в юго-восточном направлении по сельскохозяйственным угодьям, по древесно-кустарниковой растительности, по реке Дон до точки стыка 33385 границ Хохольского, Семилукского муниципальных районов и городского округа город Воронеж.

Протяженность границы Хохольского муниципального района по смежеству с Семилукским муниципальным районом составляет 61662,1 м.

II. Линия прохождения границы Хохольского муниципального района по смежеству с городским округом город Воронеж

От точки стыка 33385 границ Хохольского, Семилукского муниципальных районов и городского округа город Воронеж линия границы идет в юго-западном направлении по реке Дон до точки 371.

От точки 371 линия границы идет в юго-восточном направлении по реке Дон, затем по сельскохозяйственным угодьям, пересекает земли лесного фонда (урочище Никольское) до точки 368.

От точки 368 линия границы идет в юго-западном направлении по восточной стороне земель лесного фонда (урочище Никольское), далее по сельскохозяйственным угодьям до точки 355.

От точки 355 линия границы идет в юго-восточном направлении по западной стороне приусадебных земельных участков городского округа город Воронеж до точки 325.



От точки 325 линия границы идет в северо-восточном направлении по южной стороне приусадебных земельных участков городского округа город Воронеж до точки 324.

От точки 324 линия границы идет в юго-восточном направлении по западной стороне приусадебных земельных участков городского округа город Воронеж до точки 320.

От точки 320 линия границы идет в восточном направлении по сельскохозяйственным угодьям до точки 319.

От точки 319 линия границы идет в северо-восточном направлении по сельскохозяйственным угодьям до точки 318.

От точки 318 линия границы идет в юго-восточном направлении по сельскохозяйственным угодьям, затем пересекает автомобильную дорогу Воронеж – Малышево – Гремячье, далее снова по сельскохозяйственным угодьям до точки 316.

От точки 316 линия границы идет в северо-восточном направлении по сельскохозяйственным угодьям, затем по древесно-кустарниковой растительности, снова по сельскохозяйственным угодьям, затем по древесно-кустарниковой растительности, по сельскохозяйственным угодьям, вновь по древесно-кустарниковой растительности, далее пересекает полевою дорожку, затем по сельскохозяйственным угодьям до точки 307.

От точки 307 линия границы идет в юго-восточном направлении по сельскохозяйственным угодьям до точки 306.

От точки 306 линия границы идет в северо-восточном направлении по сельскохозяйственным угодьям до точки 305.

От точки 305 линия границы идет в юго-восточном направлении по сельскохозяйственным угодьям, далее по древесно-кустарниковой растительности, затем по реке Воронеж до точки 302.

От точки 302 линия границы идет в юго-западном направлении по реке Воронеж, далее по древесно-кустарниковой растительности вдоль реки Воронеж до точки 299.

От точки 299 линия границы идет в общем южном направлении по реке Воронеж до точки 277.

От точки 277 линия границы идет в общем южном направлении по реке Дон, затем по урочищу до точки стыка 31208145 границ Новогремячнского, Костенского сельских поселений Хохольского муниципального района и городского округа город Воронеж.

От точки стыка 31208145 линия границы идет в юго-восточном направлении по урочищу до точки 271.

От точки 271 линия границы идет в северо-восточном направлении по урочищу, затем по землям лесного фонда (урочище Жировская Дача) до точки 266.

От точки 266 линия границы идет в юго-восточном направлении по землям лесного фонда (урочище Жировская Дача) до точки 256.

От точки 256 линия границы идет в северо-восточном направлении по землям лесного фонда (урочище Жировская Дача) до точки 254.

От точки 254 линия границы идет в юго-восточном направлении по землям лесного фонда (урочище Жировская Дача), затем пересекает балку Карпенчихин Лог, далее по южной стороне приусадебных земельных участков городского округа город Воронеж, затем по северной стороне урочища, далее по южной стороне лесной полосы до точки 241.

От точки 241 линия границы идет в северо-восточном направлении по сельскохозяйственным угодьям до точки стыка 31202423 границ Хохольского, Каширского муниципальных районов и городского округа город Воронеж.

Протяженность границы Хохольского муниципального района по смежеству с городским округом город Воронеж составляет 31377,8 м.

III. Линия прохождения границы Хохольского муниципального района по смежеству с Каширским муниципальным районом

От точки стыка 31202423 границ Хохольского, Каширского муниципальных районов и городского округа город Воронеж линия границы идет в юго-западном направлении по сельскохозяйственным угодьям, по лесной полосе до точки 35186.

От точки 35186 линия границы идет в южном направлении по лесной полосе, по сельскохозяйственным угодьям, по восточной стороне лесной полосы, по лесной полосе, затем по западной стороне лесной полосы, далее по сельскохозяйственным угодьям до точки стыка 35180 границ Хохольского муниципального района и Дзержинского, Каменно-Верховского сельских поселений Каширского муниципального района.

От точки стыка 35180 линия границы идет в юго-западном направлении по сельскохозяйственным угодьям, пересекает болото, по южной стороне земель лесного фонда (урочище Жировская Дача), далее по границе земель лесного фонда (урочище Жировская Дача и урочище Дубрава), затем по древесно-кустарниковой растительности до точки 35165.

От точки 35165 линия границы идет в общем южном направлении по реке Дон, далее по левому берегу реки Дон, затем снова по реке Дон до точки стыка 31007347 границ Костенского, Борщевского сельских поселений Хохольского муниципального района и Каширского муниципального района.

От точки стыка 31007347 линия границы идет в юго-восточном направлении по реке Дон, затем по левому берегу реки Дон до точки 35156043.

От точки 35156043 линия границы идет в северо-восточном направлении по сельскохозяйственным угодьям, пересекает древесно-кустарниковую растительность, снова по сельскохозяйственным угодьям до точки 35133195.

От точки 35133195 линия границы идет в юго-восточном направлении по сельскохозяйственным угодьям, по древесно-

кустарниковой растительности, затем по древесно-кустарниковой растительности вдоль озера Белое до точки 35133142.

От точки 35133142 линия границы идет в юго-западном направлении по древесно-кустарниковой растительности вдоль озера Белое, затем по древесно-кустарниковой растительности до точки 35133156.

От точки 35133156 линия границы идет в юго-восточном направлении по древесно-кустарниковой растительности, затем по древесно-кустарниковой растительности вдоль озера Белое до точки 35133174.

От точки 35133174 линия границы идет в юго-западном направлении по древесно-кустарниковой растительности, по сельскохозяйственным угодьям, по древесно-кустарниковой растительности, далее по реке Дон до точки 35133193.

От точки 35133193 линия границы идет в юго-восточном направлении по реке Дон, затем по левому берегу реки Дон, пересекает автомобильную дорогу «Воронеж – Нововоронеж» - «Воронеж-Луганск», далее по древесно-кустарниковой растительности до точки стыка 35000 границ Хохольского, Каширского муниципальных районов и городского округа город Нововоронеж.

Протяженность границы Хохольского муниципального района по смежеству с Каширским муниципальным районом составляет 28237,3 м.

IV. Линия прохождения границы Хохольского муниципального района по смежеству с городским округом город Нововоронеж

От точки стыка 35000 границ Хохольского, Каширского муниципальных районов и городского округа город Нововоронеж линия границы идет в юго-восточном направлении по реке Дон до точки 36042.

От точки 36042 линия границы идет в юго-западном направлении по реке Дон, затем пересекает древесно-кустарниковую растительность, по затону реки Дон, по древесно-кустарниковой растительности до точки 36041.

От точки 36041 линия границы идет в западном направлении по древесно-кустарниковой растительности, затем по реке Дон до точки 36040.

От точки 36040 линия границы идет в общем южном направлении по реке Дон до точки стыка 31009052 границ Борщевского, Архангельского сельских поселений Хохольского муниципального района и городского округа город Нововоронеж.

От точки стыка 31009052 линия границы идет в юго-восточном направлении по реке Дон, по древесно-кустарниковой растительности, по сельскохозяйственным угодьям, снова по древесно-кустарниковой растительности до точки 36031.

От точки 36031 линия границы идет в юго-восточном направлении по древесно-кустарниковой растительности до точки 36016.

От точки 36016 линия границы идет в общем юго-западном направлении по старице реки Дон, затем по реке Дон, далее по древесно-

кустарниковой растительности, снова по реке Дон до точки стыка 36000 границ Хохольского, Острогожского муниципальных районов и городского округа город Нововоронеж.

Протяженность границы Хохольского муниципального района по смежеству с городским округом город Нововоронеж составляет 15771 м.

V. Линия прохождения границы Хохольского муниципального района по смежеству с Острогожским муниципальным районом

От точки стыка 36000 границ Хохольского, Острогожского муниципальных районов и городского округа город Нововоронеж линия границы идет в юго-западном направлении по реке Дон, затем по древесно-кустарниковой растительности, пересекает балку, пересекает земли лесного фонда и далее по сельскохозяйственным угодьям до точки 38147.

От точки 38147 линия границы идет в северо-западном направлении по южной стороне лесной полосы, по лесной полосе, по сельскохозяйственным угодьям, затем по балке до точки 31203866.

От точки 31203866 линия границы идет в южном направлении по балке до точки 38138003.

От точки 38138003 линия границы идет в юго-западном направлении по балке до точки 38133020.

От точки 38133020 линия границы идет в северо-западном направлении по балке Сыпучий Лог до точки 38133007.

От точки 38133007 линия границы идет в юго-западном направлении по балке Сыпучий Лог до точки стыка 31203567 границ Архангельского, Оськинского сельских поселений Хохольского муниципального района и Острогожского муниципального района.

От точки стыка 31203567 линия границы идет в юго-западном направлении по балке Сыпучий Лог, по оврагу и далее по сельскохозяйственным угодьям до точки 38126.

От точки 38126 линия границы в северо-западном направлении пересекает автомобильную дорогу Воронеж-Луганск до точки стыка 3812501 границ Хохольского муниципального района и Сторожевского 1-го, Мастюгинского сельских поселений Острогожского муниципального района.

От точки стыка 3812501 линия границы идет в северо-западном направлении по лесной полосе, по сельскохозяйственным угодьям, пересекает балку Мастюшка, снова по сельскохозяйственным угодьям, затем по южной стороне лесной полосы и далее по сельскохозяйственным угодьям до точки 38115.

От точки 38115 линия границы идет в юго-западном направлении по сельскохозяйственным угодьям, затем по северной стороне земель лесного фонда и далее по южной стороне лесной полосы до точки 38113.

От точки 38113 линия границы идет в северо-западном направлении по сельскохозяйственным угодьям, по северной границе земель лесного фонда, затем пересекает балку, далее снова по сельскохозяйственным угодьям до точки 38105.

От точки 38105 линия границы идет в юго-западном направлении по северной стороне земель лесного фонда, затем по сельскохозяйственным угодьям до точки 38103.

От точки 38103 линия границы идет в северо-западном направлении по сельскохозяйственным угодьям до точки 38102.

От точки 38102 линия границы идет в юго-западном направлении по сельскохозяйственным угодьям, затем по лесной полосе, затем снова по сельскохозяйственным угодьям до точки стыка 38000 границ Хохольского, Острогожского и Репьевского муниципальных районов.

Протяженность границы Хохольского муниципального района по смежеству с Острогожским муниципальным районом составляет 20314,9 м.

VI. Линия прохождения границы Хохольского муниципального района по смежеству с Репьевским муниципальным районом

От точки стыка 38000 границ Хохольского, Репьевского и Острогожского муниципальных районов линия границы идет в северном направлении по сельскохозяйственным угодьям до точки 38001.

От точки 38001 линия границы идет в северо-восточном направлении по древесно-кустарниковой растительности до точки 38002.

От точки 38002 линия границы идет в северо-западном направлении по восточной стороне приусадебных земельных участков села Россошки, пересекает автомобильную дорогу «Воронеж – Луганск» - с. Оськино - гр. Репьевского р-на, снова по восточной стороне приусадебных земельных участков села Россошки, по древесно-кустарниковой растительности, по сельскохозяйственным угодьям, пересекает реку Россошки, затем вновь по сельскохозяйственным угодьям, по западной стороне земель лесного фонда (урочище Ольха) до точки 38008.

От точки 38008 линия границы идет в северо-восточном направлении по сельскохозяйственным угодьям, затем по землям лесного фонда (урочище Ольха), по урочищу до точки 38014.

От точки 38014 линия границы идет в северо-западном направлении по урочищу, затем по сельскохозяйственным угодьям, пересекает реку Россошки, далее по древесно-кустарниковой растительности до точки стыка 38015 границ Оськинского, Яблоченского сельских поселений Хохольского муниципального района и Репьевского муниципального района.

От точки стыка 38015 линия границы идет в юго-западном направлении по древесно-кустарниковой растительности, затем по сельскохозяйственным угодьям до точки 38016.

От точки 38016 линия границы идет в северо-западном направлении по сельскохозяйственным угодьям до точки 38017.

От точки 38017 линия границы идет в юго-западном направлении по сельскохозяйственным угодьям до точки 38018.

От точки 38018 линия границы идет в северо-западном направлении по балке Карпов Лог, пересекает урочище, по сельскохозяйственным

угодьям, снова пересекает урочище, затем по сельскохозяйственным угодьям, по лесной полосе до точки стыка 38035 границ Яблоченского, Кочетовского сельских поселений Хохольского муниципального района и Репьевского муниципального района.

От точки стыка 38035 линия границы идет в юго-западном направлении по сельскохозяйственным угодьям, затем по южной стороне урочища, снова по сельскохозяйственным угодьям до точки 38036.

От точки 38036 линия границы идет в юго-восточном направлении по сельскохозяйственным угодьям до точки 38037.

От точки 38037 линия границы идет в юго-западном направлении по сельскохозяйственным угодьям, затем по балке до точки 38039.

От точки 38039 линия границы идет в северо-западном направлении по балке до точки стыка 38042 границ Хохольского муниципального района и Россошкинского, Новосолдатского сельских поселений Репьевского муниципального района.

От точки стыка 38042 линия границы идет в северо-западном направлении по северной стороне земель лесного фонда (урочище Большая Оляха) до точки стыка 31009832 границ Кочетовского, Семидесятского сельских поселений Хохольского муниципального района и Репьевского муниципального района.

От точки стыка 31009832 линия границы идет в северо-западном направлении по северной стороне земель лесного фонда (урочище Большая Оляха), затем по сельскохозяйственным угодьям до точки 38045004.

От точки 38045004 линия границы идет в юго-западном направлении по древесно-кустарниковой растительности вдоль реки Девица до точки 38045016.

От точки 38045016 линия границы идет в северо-западном направлении по реке Девица, затем по сельскохозяйственным угодьям, снова по реке Девица до точки 38045067.

От точки 38045067 линия границы в юго-западном направлении пересекает реку Девица, затем идет по урочищу до точки 38045070.

От точки 38045070 линия границы идет в северо-западном направлении по урочищу, затем по реке Девица до точки 38046.

От точки 38046 линия границы идет в юго-западном направлении по урочищу, затем по сельскохозяйственным угодьям до точки 38047.

От точки 38047 линия границы идет в северо-западном направлении по сельскохозяйственным угодьям до точки 38048.

От точки 38048 линия границы идет в юго-западном направлении по южной стороне лесной полосы, затем по сельскохозяйственным угодьям до точки стыка 38054 границ Хохольского муниципального района и Новосолдатского, Истобинского сельских поселений Репьевского муниципального района.

От точки стыка 38054 линия границы идет в северо-западном направлении по полевой дороге вдоль западной стороны лесной полосы, затем по полевой дороге вдоль восточной стороны лесной полосы, пересекает авто-

мобильную дорогу «Курск-Борисоглебск» - Хохольский - Репьевка, пересекает балку, по сельскохозяйственным угодьям вдоль южной стороны балки, пересекает балку, по сельскохозяйственным угодьям, снова пересекает балку, по сельскохозяйственным угодьям, пересекает земли лесного фонда (урочище Харламово), затем по сельскохозяйственным угодьям, пересекает земли лесного фонда (урочище Товарное), далее по сельскохозяйственным угодьям вдоль южной стороны балки до точки 38071.

От точки 38071 линия границы идет в северо-восточном направлении по балке до точки стыка 39000 границ Хохольского, Репьевского и Нижнедевицкого муниципальных районов.

Протяженность границы Хохольского муниципального района по смежеству с Репьевским муниципальным районом составляет 31521,8 м.

VII. Линия прохождения границы Хохольского муниципального района по смежеству с Нижнедевицким муниципальным районом

От точки стыка 39000 границ Хохольского, Репьевского и Нижнедевицкого муниципальных районов линия границы идет в общем северо-западном направлении по балке, затем по западной границе земель лесного фонда (урочище Индюково) до точки 04170.

От точки 04170 линия границы идет в северо-западном направлении по лесной полосе, затем пересекает грунтовую дорогу, по сельскохозяйственным угодьям, по древесно-кустарниковой растительности, пересекает лесную полосу, снова по сельскохозяйственным угодьям и далее пересекает лесную полосу до точки 04162.

От точки 04162 линия границы идет в юго-западном направлении по северной стороне лесного массива до точки 04161.

От точки 04161 линия границы идет в северо-западном направлении по сельскохозяйственным угодьям, затем по лесной полосе и далее по балке до точки стыка 04153 границ Хохольского муниципального района и Синелипяговского, Михневского сельских поселений Нижнедевицкого муниципального района.

От точки стыка 04153 линия границы идет в общем северо-восточном направлении по балке Скупая до точки стыка 04146 границ Староникольского, Семидесятского сельских поселений Хохольского муниципального района и Нижнедевицкого муниципального района.

От точки стыка 04146 линия границы идет в северо-восточном направлении по балке Скупая до точки 04144.

От точки 04144 линия границы в северном направлении пересекает лесную полосу, далее идет по сельскохозяйственным угодьям до точки 04143.

От точки 04143 линия границы идет в северо-восточном направлении по лесной полосе, затем по сельскохозяйственным угодьям до точки 04142.

От точки 04142 линия границы идет в северном направлении по сельскохозяйственным угодьям до точки 04139.

От точки 04139 линия границы в северо-западном направлении пересекает урочище Воровская балка, затем идет по сельскохозяйственным угодьям до точки 04136.

От точки 04136 линия границы идет в северо-восточном направлении по южной стороне лесного массива до точки 04133.

От точки 04133 линия границы в северо-западном направлении пересекает лесной массив до точки 04131.

От точки 04131 линия границы идет в общем западном направлении по северной стороне лесного массива до точки 04129.

От точки 04129 линия границы идет в юго-западном направлении по северной стороне лесного массива до точки 04128.

От точки 04128 линия границы идет в общем западном направлении по северной стороне лесного массива до точки 04125.

От точки 04125 линия границы идет в юго-западном направлении по северной стороне лесного массива, далее по сельскохозяйственным угодьям, снова по северной стороне лесного массива, затем по северной стороне балки Свиная до точки 04122.

От точки 04122 линия границы идет в общем северо-западном направлении по балке Свиная, затем по сельскохозяйственным угодьям, по восточной и северной сторонам лесного массива, далее снова по сельскохозяйственным угодьям до точки 04115.

От точки 04115 линия границы идет в северном направлении по сельскохозяйственным угодьям до точки 04113.

От точки 04113 линия границы идет в общем северном направлении по западной стороне лесного массива до точки 04107.

От точки 04107 линия границы идет в юго-восточном направлении по балке Сарычев Лог до точки 04106.

От точки 04106 линия границы идет в северо-западном направлении по балке Сарычев Лог, затем по сельскохозяйственным угодьям, далее по балке до точки 04099.

От точки 04099 линия границы идет в юго-западном направлении по балке, по северной стороне приусадебных земельных участков хутора Плотницкий до точки 04098.

От точки 04098 линия границы идет в северо-западном направлении по восточной стороне приусадебных земельных участков хутора Плотницкий, затем по балке, по сельскохозяйственным угодьям до точки 04094.

От точки 04094 линия границы идет в северо-восточном направлении по сельскохозяйственным угодьям, пересекает балку Ягодный Лог, далее по сельскохозяйственным угодьям до точки 04083.

От точки 04083 линия границы идет в северо-западном направлении по сельскохозяйственным угодьям до точки стыка 31004734 границ Хохольского, Староникольского сельских поселений Хохольского муниципального района и Нижнедевицкого муниципального района.

От точки стыка 31004734 линия границы идет в северо-западном направлении по лесной полосе, по сельскохозяйственным угодьям, по южной



стороне лесной полосы, по сельскохозяйственным угодьям, затем по землям лесного фонда (урочище Ближнее Заднее), по сельскохозяйственным угодьям, далее по западной стороне лесной полосы, пересекает овраг, далее по западной стороне лесной полосы, по лесной полосе до точки стыка 04066 границ Хохольского муниципального района и Михневского, Нижнетуровского сельских поселений Нижнедевицкого муниципального района.

От точки стыка 04066 линия границы идет в северо-восточном направлении по лесному массиву, пересекает овраг, далее по сельскохозяйственным угодьям до точки 04063.

От точки 04063 линия границы идет в юго-восточном направлении по сельскохозяйственным угодьям, затем по древесно-кустарниковой растительности до точки 0406201.

От точки 0406201 линия границы идет в восточном направлении по сельскохозяйственным угодьям, по лесной полосе до точки 04058.

От точки 04058 линия границы идет в северо-восточном направлении по лесной полосе, затем по древесно-кустарниковой растительности, пересекает балку, по северной стороне лесной полосы, по сельскохозяйственным угодьям и далее пересекает автомобильную дорогу «Курск – Борисоглебск» - Хохольский – Репьевка» - с. Верхненикольское до точки 04050.

От точки 04050 линия границы в северо-восточном направлении пересекает автомобильную дорогу «Курск – Борисоглебск» - Хохольский – Репьевка» - с. Верхненикольское, затем идет по сельскохозяйственным угодьям до точки 04049.

От точки 04049 линия границы идет в северо-западном направлении по сельскохозяйственным угодьям, по мелиоративным каналам, по древесно-кустарниковой растительности вдоль мелиоративных каналов, снова по мелиоративным каналам, по древесно-кустарниковой растительности вдоль реки Девица, пересекает реку Девица, по сельскохозяйственным угодьям, по древесно-кустарниковой растительности, по балке Гнилой Лог, по сельскохозяйственным угодьям, вновь по балке Гнилой Лог, по восточной границе земель лесного фонда (урочище Дубравка) и далее по лесной полосе до точки стыка 15116353 границ Хохольского муниципального района и Нижнетуровского, Верхнетуровского сельских поселений Нижнедевицкого муниципального района.

От точки стыка 15116353 линия границы идет в северном направлении по сельскохозяйственным угодьям, затем по восточной стороне лесной полосы до точки 04038.

От точки 04038 линия границы идет в северо-восточном направлении по восточной стороне лесной полосы до точки 04037.

От точки 04037 линия границы идет в северо-западном направлении по восточной стороне лесной полосы до точки 04036.

От точки 04036 линия границы идет в северо-восточном направлении по сельскохозяйственным угодьям, затем по западной границе земель лесного фонда (урочище Клешня) до точки 04035.

От точки 04035 линия границы идет в северо-западном направлении по западной границе земель лесного фонда (урочище Клешня), далее по сельскохозяйственным угодьям до точки 04033.

От точки 04033 линия границы идет в северо-восточном направлении по восточной стороне лесной полосы, по западной границе земель лесного фонда (урочище Клешня) до точки 04031.

От точки 04031 линия границы в северо-западном направлении пересекает земли лесного фонда (урочище Клешня), далее идет по сельскохозяйственным угодьям, снова пересекает земли лесного фонда (урочище Клешня), вновь по сельскохозяйственным угодьям, по восточной стороне лесной полосы до точки 04026.

От точки 04026 линия границы идет в северо-восточном направлении по лесной полосе, затем по сельскохозяйственным угодьям, по южной стороне лесной полосы, и далее по северной стороне земель лесного фонда (урочище Абашкино) до точки 04019.

От точки 04019 линия границы идет в северо-западном направлении по землям лесного фонда (урочище Абашкино), пересекает автомобильную дорогу Курск - Воронеж - Борисоглебск до магистрали «Каспий», затем по сельскохозяйственным угодьям, по лесной полосе до точки 04013.

От точки 04013 линия границы идет в северо-восточном направлении по сельскохозяйственным угодьям, пересекает лесную полосу, пересекает Юго-Восточную железную дорогу, затем по лесной полосе вдоль Юго-Восточной железной дороги до точки 04003.

От точки 04003 линия границы в северо-западном направлении пересекает лесную полосу, затем идет по территории некоммерческого садоводческого товарищества «Эфир» до точки 04002.

От точки 04002 линия границы идет в северо-восточном направлении по западной стороне некоммерческого садоводческого товарищества «Эфир» до точки стыка 04000 границ Хохольского, Нижнедевицкого и Семилукского муниципальных районов.

Протяженность границы Хохольского муниципального района по смежеству с Нижнедевицким муниципальным районом составляет 58034,7 м.

Общая протяженность границ Хохольского муниципального района составляет 246873,4 м.»;

13) приложение 6.2 изложить в следующей редакции:

*«Приложение 6.2  
к Закону Воронежской области  
«Об установлении границ, наделении  
соответствующим статусом, определении  
административных центров  
муниципальных образований  
Грибановского, Каширского,  
Острогожского, Семилукского, Таловского,  
Хохольского районов и города  
Нововоронеж» от 02.12.2004 № 88-ОЗ*

## ГРАФИЧЕСКОЕ ОПИСАНИЕ ГРАНИЦ ХОХОЛЬСКОГО МУНИЦИПАЛЬНОГО РАЙОНА ВОРОНЕЖСКОЙ ОБЛАСТИ

### Карта-схема границ Хохольского муниципального района Воронежской области



#### Перечень координат характерных точек границ Хохольского муниципального района Воронежской области

№ п/п	Номер характерной точки границ	Координаты	
		X	Y
1	4000	514005.13	1264915.79
2	28501933	514059.11	1265066.42
3	34717	514118.41	1265231.99
4	2812143	514167.31	1265384.21

5	31000154	514180.30	1265424.65
6	3471603	514184.26	1265436.98
7	3471602	514211.96	1265523.20
8	3471601	514217.52	1265540.51
9	34716	514219.95	1265548.05
10	34715	514275.53	1265683.56
11	34714	514306.85	1265770.73
12	3471302	514323.31	1265817.81
13	3471301	514328.59	1265832.80
14	34713	514372.34	1265956.92
15	3471107	514382.33	1265957.66
16	3471106	514403.84	1265970.64
17	3471105	514446.58	1266025.48
18	3471104	514457.08	1266051.29
19	3471103	514515.08	1266207.76
20	3471102	514535.11	1266266.73
21	3471101	514619.98	1266511.48
22	34711	514617.68	1266641.02
23	28230000	514610.13	1266669.90
24	34710	514548.70	1266905.13
25	34709	514507.51	1267062.86
26	3470901	514473.71	1267140.47
27	31000124	514462.01	1267175.54
28	2812089	514510.58	1267350.35
29	31000121	514509.42	1267368.99
30	31203943	514504.63	1267445.40
31	2812090	514497.65	1267556.57
32	2812095	514483.50	1267794.26
33	281209501	514480.32	1267811.57
34	281209502	514478.40	1267822.05
35	31000125	514444.14	1268009.81
36	31000126	514426.17	1268046.57
37	28635285	514376.13	1268148.78
38	28635258	514213.23	1268393.52
39	28635257	514205.18	1268405.61
40	31203940	514146.08	1268498.21
41	31000127	513830.00	1268992.25
42	34702	514119.41	1269030.53
43	31203938	514521.44	1269082.56
44	34701	514726.20	1269109.07
45	28635255	514895.85	1269131.28
46	28635251	515063.00	1269153.15

47	2811812	515143.98	1269163.75
48	34699	515063.00	1269273.53
49	3469901	515047.67	1269294.32
50	3469902	515028.07	1269342.32
51	31203934	514974.63	1269473.21
52	31200168	514903.80	1269726.03
53	3469601	514868.79	1269850.97
54	34696	514880.57	1269957.68
55	34689057	514872.48	1269941.87
56	34689056	514812.54	1269973.65
57	34689055	514737.98	1270009.01
58	34689054	514704.70	1270018.04
59	34689053	514676.57	1270022.24
60	34689052	514660.55	1270022.76
61	34689051	514643.74	1270033.28
62	34689050	514630.19	1270051.89
63	34689049	514626.34	1270063.79
64	34689048	514629.35	1270080.89
65	34689047	514645.43	1270112.87
66	34689046	514662.06	1270142.86
67	34689045	514656.28	1270169.70
68	34689044	514647.86	1270201.47
69	34689043	514656.43	1270233.74
70	34689042	514670.67	1270277.16
71	34689041	514665.38	1270306.02
72	34689040	514657.97	1270335.82
73	34689039	514662.98	1270369.98
74	34689038	514666.43	1270406.09
75	34689037	514668.11	1270451.66
76	34689036	514669.09	1270486.70
77	34689035	514686.93	1270509.73
78	34689034	514700.04	1270523.62
79	34689033	514698.60	1270573.10
80	34689032	514686.20	1270586.74
81	34689031	514672.55	1270608.86
82	34689030	514678.60	1270659.05
83	34689029	514698.34	1270702.64
84	34689028	514698.59	1270728.66
85	34689027	514683.36	1270770.74
86	34689026	514667.26	1270825.79
87	34689025	514658.30	1270893.06
88	34689024	514650.45	1270939.35

89	34689023	514629.98	1270989.78
90	34689022	514591.18	1271034.17
91	34689021	514589.74	1271066.65
92	34689020	514600.86	1271131.20
93	34689019	514593.13	1271173.79
94	34689018	514553.59	1271209.16
95	34689017	514557.16	1271241.27
96	34689016	514572.97	1271265.24
97	34689015	514583.08	1271313.06
98	34689014	514567.43	1271352.62
99	34689013	514563.58	1271399.03
100	34689012	514585.33	1271442.68
101	34689011	514561.89	1271440.01
102	34689010	514515.54	1271434.26
103	34689009	514437.42	1271437.38
104	34689008	514370.71	1271443.46
105	34689007	514316.80	1271456.90
106	34689006	514246.15	1271478.35
107	34689005	514186.51	1271499.63
108	34689004	514138.91	1271502.26
109	34689003	514098.04	1271497.07
110	34689002	514018.98	1271480.76
111	34689001	513945.14	1271491.62
112	34689	513943.54	1271492.36
113	34688	513863.21	1271817.80
114	31200198	513825.45	1271970.77
115	3120019801	513800.78	1272070.38
116	2812249	513770.30	1272193.43
117	281224901	513733.61	1272341.54
118	34684008	513707.79	1272521.18
119	34684007	513773.58	1272578.79
120	28635282	513851.19	1272772.83
121	34684006	513864.54	1272806.24
122	34684005	513791.95	1272874.65
123	34684004	513733.21	1272863.25
124	34684003	513712.62	1272934.91
125	34684002	513675.91	1272942.83
126	28635283	513571.78	1273025.90
127	2863528301	513582.45	1273113.50
128	2863528302	513583.65	1273123.33
129	2863528303	513605.78	1273130.29
130	34684	513618.36	1273134.27

131	31000226	513606.93	1273177.49
132	34683	513620.62	1273180.67
133	3468203	513603.56	1273227.50
134	3468202	513588.05	1273272.47
135	3468201	513545.16	1273394.47
136	34682	513489.90	1273531.91
137	31000234	513476.56	1273562.61
138	34681	513444.22	1273640.52
139	31000264	513332.90	1273591.87
140	3100031501	513128.22	1273502.39
141	31000315	512961.53	1273429.52
142	31000333	512798.57	1273358.30
143	31000357	512610.99	1273276.29
144	34680	512450.74	1273206.24
145	28237000	512361.67	1273199.01
146	31000387	511975.12	1273002.84
147	28511374	511926.85	1272978.34
148	3467902	511918.61	1272974.16
149	3467901	511914.54	1272972.1
150	34679	511886.25	1272957.74
151	3467802	511883.99	1272942.48
152	3467801	511881.23	1272845.35
153	34678	511845.62	1272693.04
154	31000392	511753.59	1272676.50
155	34677	511757.79	1272656.59
156	3120024904	511439.59	1272514.04
157	3120024903	511434.25	1272511.65
158	3120024902	511413.03	1272502.14
159	3120024901	511320.57	1272460.71
160	31200249	511296.88	1272450.25
161	3467602	511257.33	1272432.79
162	3467601	511257.36	1272432.40
163	34676	511245.22	1272426.98
164	34675	511257.02	1272174.87
165	3467404	511157.68	1272216.45
166	3467403	511042.82	1272264.60
167	3467402	511021.46	1272273.56
168	3467401	510832.44	1272352.79
169	34674	510714.53	1272402.21
170	34673	510132.10	1272661.61
171	34672	509959.18	1272739.01
172	3467101	509902.27	1272790.64

173	34671	509834.86	1272851.78
174	34670	509684.87	1272904.98
175	34669	509594.65	1272837.93
176	3466801	509480.42	1272871.34
177	3466802	509426.88	1272887.00
178	34668	509391.71	1272897.29
179	34667	509320.71	1272918.00
180	34666	509105.18	1272959.61
181	28635636	509060.28	1272968.07
182	3466502	508871.92	1273003.58
183	3466501	508832.65	1273010.97
184	34665	508805.38	1273016.12
185	34664	508563.16	1273047.16
186	3466301	508371.78	1273084.49
187	34663	508321.20	1273094.35
188	3466203	508274.09	1273093.74
189	3466202	508230.31	1273093.17
190	3466201	508072.49	1273091.12
191	34662	508063.32	1273091.00
192	34645357	508022.13	1273104.74
193	34645356	508016.3	1273113.50
194	34645355	507997.75	1273141.30
195	34645354	507979.44	1273200.36
196	34645353	507929.07	1273240.52
197	34645352	507928.16	1273267.52
198	34645351	507928.33	1273320.52
199	34645350	507908.49	1273371.08
200	34645349	507865.52	1273381.22
201	34645348	507812.01	1273379.39
202	34645347	507756.02	1273381.07
203	34645346	507747.11	1273409.6
204	34645345	507747.22	1273445.10
205	34645344	507719.31	1273472.69
206	34645343	507683.38	1273492.82
207	34645342	507644.45	1273514.43
208	34645341	507637.04	1273543.96
209	34645340	507649.19	1273589.42
210	34645339	507657.81	1273628.89
211	34645338	507631.40	1273656.47
212	34645337	507603.53	1273696.56
213	34645336	507584.20	1273750.13
214	34645335	507596.94	1273823.09



215	34645334	507585.12	1273880.12
216	34645333	507554.27	1273926.23
217	34645332	507533.51	1274001.80
218	34645331	507530.14	1274043.80
219	34645330	507493.35	1274108.42
220	34645329	507467.13	1274197.01
221	34645328	507443.77	1274239.08
222	34645327	507420.47	1274303.15
223	34645326	507370.65	1274357.31
224	34645325	507349.77	1274394.38
225	34645324	507367.47	1274444.32
226	34645323	507347.46	1274454.89
227	34645322	507286.02	1274475.09
228	34645321	507275.19	1274475.09
229	34645320	507275.50	1274622.62
230	34645319	507262.19	1274681.66
231	34645318	507234.24	1274698.76
232	34645317	507190.29	1274713.40
233	34645316	507188.92	1274755.91
234	34645315	507182.65	1274826.92
235	34645314	507183.76	1274859.42
236	34645313	507180.88	1274898.42
237	34645312	507177.44	1274915.94
238	34645311	507164.98	1274929.98
239	34645310	507137.96	1274923.56
240	34645309	507115.93	1274915.13
241	34645308	507098.97	1274925.20
242	34645307	507102.03	1274946.18
243	34645306	507124.61	1274968.61
244	34645305	507140.65	1274981.55
245	34645304	507140.24	1275009.06
246	34645303	507104.83	1275038.67
247	34645302	507090.37	1275052.22
248	34645301	507105.98	1275085.17
249	34645300	507109.17	1275144.17
250	34645299	507074.29	1275182.18
251	34645298	507017.90	1275215.45
252	34645297	507018.01	1275251.45
253	34645296	507004.62	1275284.99
254	34645295	506911.72	1275317.28
255	28635639	506849.70	1275368.01
256	34645294	506847.89	1275369.50

257	34645293	506824.03	1275412.07
258	34645292	506807.79	1275493.13
259	34645291	506789.31	1275500.18
260	34645290	506741.86	1275516.35
261	34645289	506699.46	1275547.97
262	34645288	506667.98	1275554.07
263	34645287	506644.52	1275565.55
264	34645286	506627.14	1275603.20
265	34645285	506597.60	1275619.80
266	34645284	506553.72	1275628.94
267	34645283	506558.34	1275666.42
268	34645282	506534.42	1275691.50
269	34645281	506447.11	1275750.29
270	34645280	506420.70	1275790.88
271	34645279	506377.86	1275829.50
272	34645278	506358.36	1275830.58
273	34645277	506262.88	1275835.88
274	34645276	506231.83	1275819.47
275	34645275	506186.22	1275784.13
276	34645274	506141.70	1275777.77
277	34645273	506108.24	1275790.37
278	34645272	506103.20	1275765.90
279	34645271	506070.50	1275774.60
280	34645270	506031.20	1275746.81
281	34645269	505987.20	1275738.11
282	34645268	505959.20	1275755.70
283	34645267	505893.10	1275783.20
284	34645266	505838.70	1275837.48
285	34645265	505776.96	1275868.34
286	34645264	505708.40	1275902.58
287	34645263	505699.25	1275907.15
288	28635640	505693.18	1275910.18
289	34645266	505701.20	1275987.30
290	28635006	505701.06	1275991.20
291	3464523935	505636.42	1276036.08
292	3464523934	505617.47	1276006.59
293	3464523933	505589.64	1276019.82
294	3464523932	505584.14	1276021.16
295	3464523931	505567.05	1275989.59
296	3464523930	505628.23	1275955.37
297	3464523929	505668.56	1275931.23
298	3464523928	505686.34	1275914.68

299	3464523927	505667.95	1275879.38
300	3464523926	505640.25	1275898.18
301	3464523925	505602.85	1275923.50
302	3464523924	505590.60	1275928.27
303	3464523923	505587.37	1275936.35
304	3464523922	505579.96	1275949.01
305	3464523921	505543.33	1275979.85
306	3464523920	505506.03	1275979.98
307	3464523919	505480.84	1275986.85
308	3464523918	505463.30	1275948.92
309	3464523917	505422.59	1275854.23
310	3464523916	505383.95	1275760.97
311	3464523915	505369.14	1275725.24
312	3464523914	505344.83	1275768.38
313	3464523913	505360.46	1275798.05
314	3464523912	505273.94	1275843.02
315	3464523911	505267.57	1275846.45
316	3464523910	505264.31	1275853.63
317	3464523909	505289.48	1275883.60
318	3464523908	505356.34	1276003.76
319	3464523907	505373.80	1276083.82
320	3464523906	505365.22	1276159.62
321	3464523905	505363.85	1276181.36
322	3464523904	505347.80	1276185.90
323	3464523903	505327.50	1276242.10
324	3464523902	505303.01	1276259.41
325	3464523901	505287.30	1276270.50
326	34645239	505196.50	1276344.20
327	34645252	505182.20	1276414.60
328	34645242	505148.82	1276465.75
329	34645241	505144.22	1276516.16
330	34645240	505152.73	1276515.85
331	34645239	505125.97	1276550.27
332	34645238	505088.07	1276590.95
333	34645237	505069.93	1276609.74
334	34645236	505044.57	1276636.01
335	34645235	504998.62	1276679.03
336	34645234	504969.97	1276708.40
337	34645233	504937.57	1276748.70
338	34645232	504905.73	1276787.51
339	34645231	504866.59	1276831.68
340	34645230	504865.73	1276832.66

341	34645229	504833.90	1276870.46
342	34645228	504807.59	1276906.91
343	34645227	504778.47	1276957.77
344	34645226	504749.58	1276998.18
345	34645225	504696.35	1277054.00
346	34645224	504687.51	1277062.25
347	34645223	504655.00	1277092.61
348	34645222	504612.53	1277136.20
349	34645221	504606.82	1277146.43
350	34645220	504589.11	1277178.18
351	28635715	504573.83	1277224.73
352	31001317	504570.36	1277235.29
353	34645219	504578.50	1277274.48
354	34645218	504590.60	1277315.75
355	34645217	504624.12	1277384.00
356	34645216	504665.00	1277435.40
357	34645215	504694.63	1277475.56
358	34645214	504733.77	1277515.43
359	34645213	504773.55	1277548.81
360	34645212	504822.9	1277578.89
361	34645211	504865.53	1277606.73
362	34645210	504866.59	1277607.43
363	34645209	504871.23	1277610.47
364	34645208	504910.26	1277632.31
365	34645207	504958.25	1277655.87
366	31203028	504984.66	1277665.06
367	34645206	504993.49	1277668.14
368	34645205	505051.28	1277680.85
369	34645204	505059.19	1277682.59
370	34645203	505126.35	1277699.06
371	34645202	505143.52	1277703.44
372	34645201	505233.28	1277726.4
373	2813550	505324.26	1277750.90
374	3464519806	505330.89	1277752.44
375	3464519805	505414.33	1277771.87
376	3464519804	505458.50	1277787.35
377	3464519803	505503.59	1277806.34
378	3464519802	505525.14	1277850.32
379	3464519801	505550.56	1277898.89
380	34645198	505571.72	1277938.35
381	34645197	505570.82	1277979.84
382	34645196	505569.66	1277989.22

383	34645195	505565.34	1278024.23
384	34645194	505538.93	1278088.67
385	34645193	505508.88	1278136.52
386	34645192	505467.01	1278198.62
387	34645191	505443.95	1278246.63
388	34645190	505396.90	1278317.12
389	34645189	505372.30	1278367.10
390	34645188	505333.95	1278451.28
391	34645187	505310.07	1278514.28
392	34645186	505307.39	1278545.22
393	34645185	505304.58	1278582.17
394	2813553	505302.61	1278583.62
395	34645184	505300.18	1278585.42
396	3464518302	505284.25	1278597.23
397	3464518301	505257.87	1278637.16
398	34645183	505241.40	1278681.32
399	34645182	505233.86	1278728.66
400	34645181	505227.71	1278762.29
401	34645180	505221.93	1278793.91
402	34645179	505215.82	1278844.79
403	34645178	505215.64	1278898.79
404	34645177	505229.21	1278964.11
405	34645176	505251.25	1279000.61
406	34645175	505280.92	1279046.76
407	34645174	505303.68	1279080.77
408	34645173	505293.13	1279083.03
409	34645172	505252.57	1279062.65
410	34645171	505232.80	1279051.71
411	34645170	505203.73	1279031.57
412	34645169	505181.6	1279014.59
413	34645168	505151.68	1278987.92
414	34645167	505112.73	1278962.06
415	34645166	505067.82	1278934.58
416	34645165	505063.11	1278931.26
417	34645164	505039.25	1278914.45
418	34645163	505021.52	1278902.06
419	34645162	504991.48	1278880.89
420	34645161	504940.24	1278845.27
421	3464516002	504913.15	1278849.17
422	3464516001	504882.00	1278862.01
423	34645160	504866.59	1278873.77
424	34645159	504795.40	1278928.11

425	34645158	504763.52	1278944.93
426	34645157	504740.84	1278952.94
427	34645156	504727.83	1278953.15
428	34645155	504706.84	1278952.70
429	34645154	504658.73	1278957.18
430	34645153	504623.23	1278956.87
431	3464515202	504609.36	1278950.55
432	3464515201	504597.03	1278942.78
433	34645152	504583.46	1278922.98
434	34645151	504562.77	1278908.52
435	34645150	504540.93	1278901.04
436	34645149	504512.11	1278892.41
437	34645148	504504.28	1278884.75
438	34645147	504497.97	1278875.60
439	34645146	504462.78	1278861.26
440	34645145	504462.52	1278850.32
441	34645144	504433.71	1278841.19
442	34645143	504401.80	1278836.99
443	34645142	504387.39	1278832.67
444	34645141	504361.59	1278823.10
445	34645140	504344.09	1278822.72
446	34645139	504327.09	1278822.86
447	34645138	504313.67	1278819.05
448	34645137	504301.75	1278815.30
449	34645136	504283.07	1278823.40
450	34645135	504266.08	1278829.43
451	34645134	504247.28	1278836.12
452	34645133	504207.11	1278843.23
453	34645132	504166.90	1278852.35
454	34645131	504135.68	1278862.17
455	34645130	504106.01	1278869.54
456	34645129	504072.43	1278872.79
457	34645128	504030.39	1278874.37
458	34645127	503998.26	1278880.67
459	34645126	503961.91	1278895.38
460	34645125	503918.97	1278914.96
461	34645124	503886.55	1278934.25
462	34645123	503874.75	1278947.49
463	34645122	503864.85	1278965.78
464	34645121	503856.42	1278985.61
465	34645120	503833.10	1278999.59
466	34645119	503832.12	1279000.22

467	34645118	503830.02	1279001.55
468	34645117	503796.59	1279022.81
469	34645116	503781.26	1279037.48
470	34645115	503762.33	1279057.07
471	34645114	503724.18	1279086.23
472	34645113	503690.58	1279113.50
473	34645112	503668.40	1279121.52
474	34645111	503644.22	1279129.49
475	34645110	503620.20	1279129.97
476	3464510902	503596.34	1279123.44
477	3464510901	503573.78	1279102.94
478	34645109	503550.85	1279076.94
479	34645108	503537.95	1279049.15
480	34645107	503518.15	1278994.20
481	34645106	503504.81	1278963.90
482	34645105	503485.01	1278931.46
483	34645104	503460.76	1278896.93
484	34645103	503439.94	1278865.44
485	34645102	503417.08	1278835.95
486	34645101	503378.09	1278789.59
487	34645100	503358.94	1278773.18
488	34645099	503342.60	1278765.81
489	34645098	503331.52	1278762.29
490	34645097	503305.35	1278753.99
491	34645096	503256.00	1278746.42
492	34645095	503226.51	1278745.77
493	34645094	503194.85	1278752.58
494	34645093	503183.78	1278762.29
495	34645092	503176.50	1278768.68
496	34645091	503160.06	1278788.33
497	34645090	503152.12	1278808.67
498	34645089	503152.05	1278857.67
499	34645088	503162.92	1278909.42
500	34645087	503172.39	1278933.63
501	34645086	503180.34	1278958.82
502	34645085	503193.30	1278983.60
503	34645084	503203.22	1279010.33
504	34645083	503219.91	1279047.69
505	34645082	503228.39	1279071.39
506	34645081	503229.55	1279086.92
507	34645080	503220.31	1279120.73
508	34645079	503206.18	1279149.42

509	34645078	503191.47	1279158.60
510	34645077	503176.97	1279158.78
511	34645076	503154.98	1279157.81
512	34645075	503130.03	1279155.26
513	34645074	503096.67	1279148.52
514	34645073	503076.01	1279155.57
515	34645072	503046.51	1279155.44
516	34645071	503021.87	1279161.39
517	34645070	502994.28	1279164.80
518	34645069	502928.47	1279178.85
519	34645068	502864.47	1279200.96
520	31001858	502854.85	1279206.26
521	34645067	502847.56	1279219.59
522	34645066	502844.19	1279236.53
523	34645065	502843.63	1279243.85
524	34645064	502840.68	1279282.46
525	34645063	502836.36	1279319.87
526	34645062	502827.32	1279344.68
527	34645061	502813.28	1279391.9
528	34645060	502801.22	1279440.63
529	34645059	502791.2	1279486.94
530	34645058	502780.64	1279520.70
531	34645057	502762.90	1279546.32
532	34645056	502732.27	1279574.16
533	34645055	502698.51	1279585.92
534	34645054	502668.81	1279594.79
535	34645053	502624.23	1279598.3
536	34645052	502582.26	1279597.38
537	34645051	502564.55	1279583.00
538	34645050	502555.89	1279567.31
539	34645049	502548.38	1279546.64
540	34645048	502538.58	1279512.41
541	34645047	502529.69	1279484.72
542	34645046	502517.63	1279464.44
543	34645045	502504.07	1279444.14
544	34645044	502490.82	1279432.35
545	34645043	502465.66	1279416.80
546	34645042	502423.16	1279416.36
547	34645041	502382.93	1279425.99
548	34645040	502323.96	1279424.21
549	34645039	502308.69	1279413.36
550	34645038	502301.53	1279410.03



551	34645037	502288.40	1279403.91
552	34645036	502264.58	1279395.39
553	34645035	502215.19	1279366.80
554	34645034	502197.37	1279358.42
555	34645033	502165.66	1279321.71
556	34645032	502139.12	1279277.63
557	34645031	502114.37	1279243.07
558	34645030	502099.25	1279225.73
559	34645029	502069.16	1279206.57
560	34645028	502034.20	1279181.30
561	34645027	502007.89	1279149.72
562	34645026	501977.29	1279108.04
563	34645025	501958.92	1279079.13
564	34645024	501945.69	1279043.84
565	34645023	501937.10	1279016.06
566	34645022	501934.01	1279006.07
567	34645021	501922.54	1278958.91
568	3464502003	501926.06	1278912.38
569	3464502002	501938.89	1278897.15
570	3464502001	501953.68	1278883.97
571	34645020	501962.93	1278871.67
572	34645019	501965.52	1278845.72
573	34645018	501972.81	1278809.07
574	34645017	501977.07	1278774.96
575	34645016	501982.21	1278762.29
576	34645015	501989.73	1278743.73
577	34645014	501998.04	1278707.9
578	34645013	502000.79	1278673.95
579	34645012	501998.72	1278653.9
580	3464501102	501983.08	1278637.55
581	3464501101	501960.88	1278623.57
582	34645011	501953.96	1278620.61
583	34645010	501917.77	1278605.12
584	34645009	501901.29	1278599.27
585	34645008	501868.14	1278587.54
586	34645007	501838.18	1278584.87
587	34645006	501786.21	1278583.74
588	34645005	501682.8	1278578.48
589	34645004	501624.13	1278583.70
590	31002136	501566.00	1278613.94
591	34645003	501564.09	1278615.35
592	34645002	501516.69	1278650.36

593	34645001	501483.9	1278706.16
594	34645000	501485.84	1278746.57
595	34636010	501477.92	1278762.29
596	3463600901	501435.29	1278846.86
597	34636009	501364.07	1278977.24
598	34636008	501359.33	1278989.04
599	34636007	501360.72	1279013.26
600	34636006	501362.05	1279016.06
601	34636005	501369.17	1279031.12
602	34636004	501385.85	1279070.82
603	34636003	501386.94	1279093.57
604	34636002	501380.02	1279132.25
605	34636001	501377.57	1279152.39
606	34636000	501368.43	1279203.71
607	31002209	501373.44	1279203.46
608	3463501	501408.23	1279201.76
609	34635	501489.46	1279182.65
610	3463401	501567.39	1279143.89
611	34634	501684.67	1279085.54
612	34633	501804.10	1279563.17
613	31002051	501864.53	1279727.33
614	3100205101	501868.05	1279728.70
615	28635702	502301.53	1279897.76
616	34621	502610.57	1280018.28
617	34630	502988.64	1280164.82
618	34657	503183.85	1280237.15
619	3465601	503160.70	1280127.05
620	34656	503146.11	1280071.41
621	3465501	503112.12	1280014.61
622	34655	503074.65	1279931.00
623	3465603	503083.10	1279860.02
624	3465602	503097.11	1279805.85
625	3465301	503107.45	1279777.5
626	34653	503154.9	1279739.9
627	3465205	503184.16	1279747.10
628	3465204	503216.15	1279787.12
629	3465203	503303.13	1279833.11
630	3465202	503330.12	1279865.10
631	3465201	503367.14	1279879.17
632	34652	503405.79	1279897.31
633	3465101	503411.90	1279887.81
634	34651	503553.83	1279667.31

635	34650	503750.15	1279400.67
636	34649	503898.31	1279410.18
637	34648	503999.48	1279414.02
638	34647	504124.06	1279475.79
639	28635701	504270.36	1279568.24
640	34646	504525.85	1279729.68
641	34645	504638.72	1279560.41
642	3464301	504634.86	1279510.34
643	34643	504596.01	1279421.28
644	34642	504582.07	1279266.28
645	34641	504617.87	1279169.91
646	34640	504676.25	1279094.72
647	34639	504758.48	1279037.42
648	3463702	504837.99	1279040.84
649	3463701	504866.59	1279046.12
650	34637	504921.03	1279056.18
651	34636022	505067.81	1279130.19
652	34634015	505161.26	1279180.58
653	34634014	505315.90	1279294.25
654	34633013	505469.91	1279438.51
655	34632012	505760.39	1279706.87
656	3463101101	506306.01	1280344.51
657	34631011	506333.02	1280372.3
658	34630010	506403.96	1280445.32
659	34629	506173.45	1280797.14
660	3462800901	506204.57	1280805.95
661	34628009	506204.91	1280806.05
662	34627008	506177.90	1280930.3
663	34626	506101.21	1281069.95
664	34625	506120.05	1281122.10
665	34624	506123.33	1281148.61
666	3462000701	506103.55	1281185.65
667	34620007	506064.92	1281232.97
668	3461802	506061.97	1281321.82
669	3461801	506060.51	1281365.99
670	34618	506069.71	1281390.33
671	3461702	506049.89	1281431.94
672	3461701	505997.27	1281469.82
673	34617	505969.09	1281490.10
674	34616	505867.00	1281509.12
675	34615	505832.13	1281535.17
676	34614	505826.55	1281570.23

677	34613	505837.30	1281651.54
678	31000990	505811.16	1281740.51
679	34612	505815.26	1281763.17
680	34611	505832.55	1281858.68
681	34369	506129.52	1281834.56
682	3461001	506144.04	1281849.59
683	34610	506270.97	1281980.99
684	28635679	506406.32	1282113.98
685	34609	506558.77	1282263.75
686	34608	506667.88	1282335.10
687	3460501	506679.00	1282320.11
688	34605	506719.00	1282214.63
689	34604	506780.03	1282116.85
690	28635678	506839.88	1282018.35
691	3460301	506849.70	1282007.90
692	34603	506926.58	1281926.00
693	34602	507025.01	1281827.59
694	34601	507123.44	1281741.50
695	34600003	507293.66	1281663.62
696	34597	507375.93	1281617.91
697	3466700106	507412.41	1281576.90
698	3466700105	507436.53	1281550.10
699	3466700104	507476.7	1281477.77
700	3466700103	507478.91	1281460.61
701	3466700102	507481.51	1281440.39
702	3466700101	507521.05	1281362.12
703	34667001	507520.00	1281344.51
704	3459302	507562.63	1281353.12
705	3459301	507596.07	1281360.71
706	34593	507798.22	1281406.65
707	28635676	508014.47	1281446.97
708	34592	508021.01	1281457.25
709	34591	508068.70	1281532.08
710	34590	507907.03	1281778.90
711	3458902	508032.87	1281835.56
712	3458901	508279.84	1281946.76
713	34589	508440.65	1282019.17
714	31203736	508741.45	1282185.98
715	3120372906	508751.65	1282191.24
716	3120372905	508769.6	1282154.85
717	3120372904	508772.45	1282149.08
718	3120372903	508859.44	1282189.67

719	3120372902	508893.88	1282202.22
720	3120372901	509075.45	1282288.93
721	31203729	509150.49	1282321.90
722	281311104	509118.60	1282374.01
723	281311103	509029.10	1282520.27
724	281311102	508993.40	1282583.52
725	281311101	509012.85	1282623.78
726	2813111	509013.79	1282624.52
727	3458301	508983.57	1282741.28
728	34583	508933.95	1282838.55
729	34582	509012.74	1283088.95
730	3458101	509060.28	1283107.91
731	34581	509091.31	1283120.28
732	34579	509244.41	1283152.25
733	3457802	509336.38	1283168.34
734	3457801	509340.20	1283169.01
735	34578	509421.56	1283229.25
736	34577	509634.02	1283792.66
737	34576	509662.35	1283893.50
738	34575	509717.22	1283915.39
739	3457401	509690.42	1284218.90
740	34574	509679.72	1284339.99
741	34573	509681.12	1284539.21
742	34572	509707.28	1284867.95
743	3466900002	509758.3	1285149.70
744	3466900001	509766.54	1285195.20
745	34669000	509772.96	1285230.70
746	281305301	509772.08	1285230.41
747	2813053	509750.91	1285223.06
748	34570	509307.63	1285134.66
749	34569	509248.58	1285121.49
750	34568	509282.58	1284978.16
751	34567	509217.94	1284941.53
752	34566	509349.03	1284676.8
753	34565	509201.49	1284663.86
754	34564	509114.40	1284713.21
755	3120419302	509060.28	1284707.34
756	3120419301	508938.82	1284694.16
757	31204193	508927.10	1284692.88
758	34563	508844.44	1284592.04
759	34562	508778.3	1284558.39
760	34560	508656.27	1284499.50

761	3455801	508719.35	1284417.82
762	34558	508713.78	1284370.65
763	34557	508650.35	1284341.04
764	34556	508561.44	1284337.13
765	34555	508515.82	1284348.42
766	34554	508481.50	1284449.45
767	34553	508470.08	1284573.83
768	34552	508307.30	1284614.18
769	34551	508192.12	1284723.38
770	34550	507923.71	1284623.75
771	34549	507887.87	1284589.02
772	34548	507881.34	1284546.42
773	34547	507861.18	1284491.08
774	34546	507880.83	1284441.43
775	34545	507856.46	1284407.96
776	34544	507777.49	1284447.69
777	34543	507747.04	1284492.05
778	34542	507633.50	1284484.35
779	34541	507488.64	1284510.47
780	34540	507416.29	1284528.26
781	3453901	507410.98	1284536.69
782	34539	507391.28	1284567.96
783	34538	507217.92	1284517.73
784	34537	507168.74	1284572.33
785	34536	507090.56	1284580.29
786	34535	507041.19	1284659.21
787	34534	506990.61	1284675.26
788	34533	506970.06	1284568.2
789	3453201	506900.22	1284532.37
790	34532	506889.93	1284526.88
791	31000793	506884.27	1284523.85
792	34531	506887.96	1284566.53
793	34527	506937.51	1284718.22
794	34526	506913.74	1284784.92
795	34525	506883.92	1284806.61
796	3452403	506873.66	1284841.19
797	3452402	506873.02	1284875.36
798	3452401	506879.69	1284931.04
799	34524	506888.06	1285000.85
800	34523	506849.70	1285052.93
801	28635236	506835.99	1285071.53
802	34522	506773.1	1285269.41

803	31000799	506802.34	1285455.53
804	34521	506803.67	1285464.03
805	34520	506809.22	1285490.84
806	3451903	506821.46	1285549.99
807	3451902	506849.70	1285632.26
808	3451901	506876.45	1285710.17
809	34519	506894.18	1285764.73
810	28635234	506903.64	1285794.29
811	34518	506959.42	1285966.85
812	3120421606	506957.03	1285984.50
813	3120421605	506956.92	1285985.72
814	3120421604	506953.63	1286021.46
815	3120421603	506980.53	1286030.76
816	3120421602	507060.36	1286046.63
817	3120421601	507076.14	1286054.75
818	31204216	507080.25	1286056.85
819	2512033	507075.53	1286076.30
820	2512032	507066.55	1286090.99
821	2512031	507052.11	1286114.55
822	2512030	507041.86	1286136.95
823	2512029	507037.18	1286153.90
824	2512028	507022.50	1286170.23
825	2512027	507012.83	1286185.62
826	2512026	507011.60	1286206.11
827	2512025	506996.71	1286241.45
828	2512024	506979.03	1286258.25
829	2512023	506948.85	1286273.93
830	2512022	506937.61	1286295.80
831	2512021	506927.87	1286317.70
832	2512020	506912.07	1286344.52
833	2512019	506885.70	1286378.75
834	2512018	506863.26	1286417.99
835	2512017	506849.70	1286426.60
836	2512016	506843.12	1286430.77
837	2512015	506823.92	1286449.56
838	2512014	506812.84	1286456.45
839	2512013	506778.67	1286471.57
840	2512012	506773.55	1286473.86
841	2512011	506753.55	1286482.79
842	31000803	506732.88	1286497.56
843	2512010	506731.76	1286509.05
844	2512009	506735.54	1286529.11

845	2512008	506734.53	1286575.59
846	2512007	506732.92	1286630.57
847	2512006	506740.16	1286654.15
848	2512005	506731.93	1286675.06
849	2512004	506723.64	1286701.97
850	2512003	506716.42	1286721.41
851	2512002	506694.83	1286729.66
852	2512001	506682.69	1286742.53
853	34512	506758.57	1286740.74
854	3451101	506849.70	1286796.38
855	34511	507142.06	1286974.82
856	34510	507123.34	1287065.70
857	34509	507278.06	1287183.21
858	34508	507324.79	1287263.32
859	34507	507538.19	1287380.53
860	34506	507648.58	1287485.47
861	34505	507761.81	1287587.64
862	34504	508009.52	1287745.72
863	3450301	508010.66	1287747.14
864	34503	508071.00	1287821.81
865	34502	508308.13	1287981.03
866	34501	508466.65	1288072.58
867	3450101	508308.05	1288360.94
868	28300000	508254.49	1288444.32
869	33385	508177.08	1288602.81
870	378	508170.18	1288589.33
871	377	508075.19	1288403.77
872	376	507968.35	1288104.77
873	375	507854.30	1287889.84
874	374	507724.04	1287724.93
875	373	507631.61	1287607.94
876	372	506982.89	1287114.06
877	371	506660.44	1286857.11
878	370	506629.45	1286963.41
879	369	506420.47	1287915.45
880	368	506361.97	1288074.01
881	367	506361.49	1288073.48
882	366	506060.47	1287917.86
883	365	505937.69	1287909.77
884	364	505760.34	1287901.35
885	363	505656.61	1287896.44
886	362	505586.73	1287880.48



887	361	505511.46	1287863.29
888	360	505426.04	1287845.83
889	359	505383.10	1287837.07
890	358	505346.68	1287828.81
891	357	505276.94	1287813.02
892	356	505199.67	1287795.43
893	355	505129.18	1287779.50
894	354	505058.15	1287792.83
895	353	504985.47	1287806.83
896	352	504909.79	1287821.38
897	351	504840.58	1287834.39
898	350	504836.76	1287835.12
899	349	504723.81	1287856.72
900	348	504601.95	1287880.03
901	347	504539.42	1287882.08
902	346	504466.25	1287905.95
903	345	504415.43	1287916.24
904	344	504188.32	1288140.66
905	343	503828.70	1288324.24
906	342	503790.18	1288346.83
907	341	503749.17	1288370.86
908	340	503679.89	1288411.48
909	339	503547.02	1288489.37
910	33802	503496.94	1288500.58
911	33801	503480.23	1288504.40
912	338	503101.70	1288590.98
913	337	502992.54	1288677.09
914	336	502860.62	1288781.15
915	335	502350.74	1289155.69
916	334	501913.92	1289621.20
917	333	501325.23	1290095.71
918	332	501261.36	1290147.18
919	33102	501032.67	1290331.26
920	33101	501013.69	1290346.56
921	331	500951.86	1290396.65
922	330	500918.26	1290506.50
923	329	500908.08	1290512.18
924	328	500898.27	1290517.67
925	327	500846.81	1290588.05
926	326	500819.67	1290694.06
927	325	500590.86	1291097.69
928	324	500644.71	1291152.40

929	323	500584.27	1291232.34
930	322	500433.26	1291432.05
931	321	500286.12	1291459.2
932	320	499999.94	1291542.92
933	319	500005.93	1291646.87
934	318	500233.75	1291770.11
935	317	500207.37	1291812.34
936	316	499776.79	1292090.36
937	315	499890.33	1292280.24
938	314	499903.99	1292303.08
939	31203	500011.16	1292490.22
940	31202	500030.19	1292523.46
941	31201	500428.37	1292846.99
942	312	500428.51	1292847.18
943	311	500408.79	1293117.82
944	310	500521.77	1293305.50
945	309	500682.95	1293913.91
946	308	500710.40	1294113.33
947	307	500717.45	1294164.92
948	306	500582.53	1294294.17
949	305	500609.36	1294410.53
950	304	500428.74	1294538.23
951	303	500417.96	1294536.77
952	302	500367.96	1294537.25
953	301	500170.31	1294259.11
954	300	500001.87	1294160.23
955	299	499779.37	1294162.81
956	298	499747.67	1293983.1
957	297	499677.03	1293867.90
958	296	499609.46	1293858.61
959	295	499534.22	1293876.05
960	294	499332.87	1294007.04
961	293	499205.37	1293998.25
962	292	499107.22	1293939.18
963	291	499074.05	1293783.46
964	290	499099.83	1293631.82
965	289	499302.70	1293462.30
966	288	499360.13	1293277.23
967	287	499349.14	1293086.84
968	286	499158.64	1293017.18
969	285	499037.68	1292934.78
970	284	498746.06	1292561.81

971	283	498566.35	1292446.14
972	282	498433.01	1292445.50
973	281	498285.85	1292464.11
974	280	498118.74	1292421.47
975	279	498020.30	1292265.90
976	278	498015.73	1292141.77
977	277	498031.06	1291964.71
978	276	498004.71	1291876.51
979	275	497761.25	1291855.01
980	274	497481.31	1291932.51
981	31208145	497243.09	1292150.31
982	273	497180.68	1292207.37
983	272	497099.14	1292351.20
984	271	497035.67	1292474.28
985	270	497099.72	1292591.04
986	269	497210.66	1292732.11
987	268	497536.55	1292824.02
988	267	497786.83	1292851.65
989	266	497859.9	1292934.13
990	265	497720.76	1292995.7
991	264	497766.66	1293106.22
992	263	497753.97	1293358.18
993	262	497534.39	1293712.47
994	261	497475.40	1293807.86
995	260	497049.87	1293883.20
996	259	496897.37	1293974.62
997	258	496738.77	1294375.87
998	257	496722.74	1294636.9
999	256	496672.68	1294864.44
1000	255	496673.86	1295040.64
1001	254	496716.85	1295267.51
1002	253	496580.13	1295340.19
1003	252	496548.33	1295415.77
1004	251	496338.71	1295633.61
1005	250	496205.76	1295936.60
1006	249	496112.39	1296149.76
1007	248	495913.19	1296602.15
1008	247	495781.77	1296899.72
1009	246	495518.09	1297616.58
1010	245	495484.55	1297608.01
1011	244	495106.95	1298563.96
1012	243	494667.48	1299718.14

1013	242	494416.75	1300409.56
1014	241	494400.01	1300502.68
1015	31202423	494421.32	1300536.31
1016	35187	493892.67	1300314.97
1017	35186	493456.01	1300164.20
1018	312007597	492793.56	1300186.82
1019	35185	492630.36	1300192.38
1020	31208156	491766.43	1300235.22
1021	35184	491570.58	1300244.93
1022	31202578	490588.51	1300277.39
1023	35182	489857.74	1300329.42
1024	35181	488214.75	1300413.92
1025	3518001	487486.91	1300445.36
1026	35180	487315.47	1300452.75
1027	35179	486969.26	1299559.44
1028	31207598	486739.60	1298979.06
1029	35178	486636.20	1298717.75
1030	35177	486419.23	1298155.95
1031	35176	486366.78	1298021.21
1032	3517501	486214.38	1297790.56
1033	31202900	486190.98	1297755.14
1034	35175	485991.76	1297453.64
1035	31207620	485859.78	1297255.22
1036	35174	485557.94	1296801.45
1037	35173	485269.36	1296352.46
1038	31006529	484919.33	1295809.35
1039	35172	484779.68	1295592.68
1040	1324466	484644.85	1295379.14
1041	35171	484558.40	1295242.22
1042	31202955	484227.79	1294732.62
1043	13244030	484147.88	1294654.19
1044	35169	483698.61	1294213.23
1045	35168	483343.19	1293929.33
1046	31203818	483126.12	1293761.75
1047	31203817	482934.39	1293613.73
1048	35167	482775.17	1293490.80
1049	35166	482046.15	1292938.51
1050	13240028	481934.21	1292874.11
1051	3516501	481430.48	1292584.29
1052	3516502	481384.03	1292557.56
1053	35165	481328.00	1292527.50
1054	35156001	481308.00	1292545.50

1055	35156002	481256.00	1292571.50
1056	35156003	481224.00	1292593.50
1057	35156004	481185.00	1292609.51
1058	35156005	481182.86	1292610.03
1059	13244021	481138.00	1292621.00
1060	35156006	481102.50	1292621.00
1061	35156007	481062.50	1292606.51
1062	35156008	481038.50	1292591.51
1063	35156009	481013.50	1292567.51
1064	35156010	480998.00	1292556.00
1065	35156011	480955.50	1292548.50
1066	35156012	480939.50	1292547.00
1067	35156013	480893.50	1292523.50
1068	35156014	480832.50	1292492.00
1069	35156015	480782.00	1292462.51
1070	35156016	480728.00	1292426.51
1071	35156017	480657.50	1292390.00
1072	35156018	480594.00	1292357.51
1073	35156019	480542.00	1292329.01
1074	35156020	480495.49	1292294.00
1075	35156021	480451.00	1292249.51
1076	35156022	480413.00	1292202.50
1077	35156023	480380.00	1292161.01
1078	35156024	480370.00	1292147.51
1079	35156025	480353.50	1292139.00
1080	35156026	480331.50	1292131.01
1081	31007347	480315.28	1292130.47
1082	35156027	480301.50	1292130.00
1083	35156028	480277.00	1292134.50
1084	35156029	480248.50	1292148.50
1085	35156030	480217.50	1292165.51
1086	35156031	480189.50	1292196.50
1087	35156032	480164.00	1292221.50
1088	35156033	480139.50	1292256.50
1089	35156034	480106.00	1292300.00
1090	35156035	480083.25	1292330.78
1091	13244020	480072.00	1292346.00
1092	35156036	480045.50	1292389.01
1093	35156037	480005.50	1292439.00
1094	35156038	479971.50	1292493.00
1095	35156039	479962.00	1292507.51
1096	35156040	479951.50	1292528.51

1097	35156041	479938.50	1292543.51
1098	35156042	479912.50	1292581.01
1099	35156043	479884.50	1292612.00
1100	35156044	479919.50	1292639.51
1101	35156045	479956.50	1292670.50
1102	35156046	479958.86	1292672.96
1103	13244019	480083.25	1292768.61
1104	35133196	480187.83	1292849.03
1105	35133195	480533.64	1293114.99
1106	35133117	480186.61	1293530.74
1107	35133118	480167.77	1293568.82
1108	35133119	480116.62	1293656.52
1109	3513311901	480095.81	1293704.11
1110	35133121	480083.25	1293729.47
1111	35133122	480078.94	1293738.18
1112	35133123	480079.20	1293802.19
1113	35133124	480083.25	1293845.79
1114	35133125	480087.04	1293886.64
1115	35133126	480087.32	1293957.14
1116	35133127	480096.59	1294025.61
1117	35133128	480104.33	1294085.58
1118	35133129	480106.54	1294138.07
1119	35133130	480108.13	1294159.07
1120	35133131	480092.75	1294190.63
1121	35133132	480083.25	1294207.41
1122	35133133	480080.84	1294211.67
1123	35133134	480045.00	1294251.32
1124	35133135	480005.59	1294274.97
1125	35133136	479978.21	1294305.08
1126	35133137	479911.35	1294340.36
1127	35133138	479853.42	1294358.58
1128	35133139	479815.47	1294369.74
1129	35133140	479794.49	1294375.82
1130	35133141	479752.01	1294381.49
1131	35133142	479699.51	1294381.20
1132	35133143	479645.01	1294380.92
1133	35133144	479602.50	1294377.09
1134	35133145	479562.46	1294368.26
1135	35133146	479522.42	1294357.41
1136	35133147	479459.89	1294350.17
1137	35133148	479396.36	1294343.91
1138	35133149	479350.35	1294340.60

1139	35133150	479334.79	1294326.66
1140	35133151	479327.71	1294307.19
1141	35133152	479314.17	1294296.24
1142	35133153	479296.15	1294290.32
1143	351331254	479287.11	1294280.85
1144	35133155	479278.05	1294267.4
1145	35133156	479256.52	1294259.48
1146	35133157	479230.64	1294290.08
1147	35133158	479224.7	1294305.11
1148	35133159	479217.29	1294327.64
1149	35133160	479189.92	1294359.24
1150	35133161	479171.10	1294403.81
1151	35133162	479157.77	1294445.37
1152	35133163	479164.90	1294479.35
1153	35133164	479163.99	1294502.34
1154	35133165	479114.76	1294569.54
1155	35133166	479095.08	1294648.62
1156	35133167	479092.66	1294698.42
1157	35133168	479091.84	1294715.13
1158	35133169	479072.25	1294816.22
1159	35133170	479055.59	1294901.78
1160	35133171	479041.91	1294980.84
1161	35133172	479040.00	1295002.85
1162	3513317201	479020.30	1295078.42
1163	3513317202	479000.05	1295140.50
1164	3513317203	478974.81	1295205.62
1165	3513317204	478954.01	1295256.69
1166	35133173	478933.09	1295276.78
1167	35133174	478901.61	1295280.41
1168	35133175	478900.36	1295218.40
1169	35133176	478895.70	1295179.43
1170	35133177	478880.76	1295194.49
1171	35133178	478856.51	1295131.08
1172	35133179	478845.80	1295078.12
1173	35133180	478823.60	1295029.71
1174	35133181	478804.40	1294980.29
1175	35133182	478741.69	1294927.54
1176	35133183	478700.49	1294877.70
1177	35133184	478694.87	1294847.72
1178	35133185	478651.73	1294812.40
1179	35133186	478612.56	1294769.55
1180	35133187	478598.45	1294742.12

1181	35133188	478586.00	1294754.66
1182	35133189	478566.02	1294760.75
1183	35133190	478537.06	1294770.86
1184	35133191	478504.55	1294766.48
1185	35133192	478470.98	1294750.62
1186	35133193	478451.34	1294740.71
1187	35133045	478425.03	1294888.31
1188	35133046	478421.89	1294918.45
1189	35133047	478369.62	1294990.24
1190	3513304701	478342.75	1295037.40
1191	35133049	478325.07	1295071.34
1192	35133050	478296.67	1295117.04
1193	35133051	478278.33	1295165.00
1194	35133052	478254.06	1295216.11
1195	35133053	478222.01	1295276.4
1196	35133054	478204.60	1295321.34
1197	35133055	478166.40	1295416.79
1198	3513305501	478149.96	1295460.70
1199	35133057	478132.38	1295519.15
1200	35133058	478114.61	1295570.09
1201	35133059	478080.14	1295654.45
1202	35133060	478062.19	1295718.41
1203	3513306001	478046.35	1295766.31
1204	35133062	478030.14	1295799.21
1205	35133063	478020.05	1295836.97
1206	3513306301	478017.76	1295842.18
1207	35133065	478009.62	1295860.73
1208	3513306501	478000.84	1295890.45
1209	3513306502	477993.70	1295905.12
1210	35133068	477988.46	1295936.76
1211	35133069	477983.97	1295957.88
1212	3513306901	477976.24	1295989.57
1213	35133071	477961.48	1296020.44
1214	35133072	477944.79	1296053.85
1215	3513307201	477924.34	1296097.36
1216	35133074	477902.78	1296136.4
1217	35133075	477879.23	1296175.98
1218	35133076	477848.71	1296216.73
1219	35133077	477823.11	1296253.87
1220	35133078	477804.14	1296296.84
1221	35133079	477785.03	1296333.81
1222	35133080	477754.69	1296382.06



1223	35133081	477715.64	1296442.03
1224	35133082	477677.02	1296519.99
1225	3513308201	477642.41	1296577.84
1226	35133084	477617.38	1296617.96
1227	35133085	477577.9	1296681.44
1228	35133086	477554.21	1296715.02
1229	35133087	477530.42	1296744.61
1230	35133088	477511.05	1296770.59
1231	35133089	477494.23	1296799.00
1232	35133090	477481.29	1296822.32
1233	35133091	477462.04	1296853.30
1234	35133092	477438.5	1296893.38
1235	35133093	477424.05	1296916.24
1236	35133094	477402.77	1296966.77
1237	35133095	477380.37	1297012.33
1238	35133096	477354.54	1297060.97
1239	35133097	477326.80	1297092.65
1240	35133098	477304.98	1297120.70
1241	35133099	477293.54	1297143.98
1242	35133100	477271.16	1297190.54
1243	35133101	477243.21	1297254.74
1244	35133102	477214.97	1297306.94
1245	35133103	477172.54	1297392.98
1246	35133104	477129.64	1297480.05
1247	35133105	477093.34	1297550.45
1248	35133106	477057.21	1297627.85
1249	35133107	477039.15	1297666.80
1250	35133108	477028.29	1297693.58
1251	35133109	477016.12	1297748.39
1252	35133110	477007.52	1297785.60
1253	35133111	477000.13	1297810.79
1254	35133112	476982.71	1297855.73
1255	35133113	476970.97	1297887.02
1256	35133114	476966.79	1297913.09
1257	35133003	476942.30	1298115.80
1258	35133002	476935.10	1298297.51
1259	35000	476924.00	1298429.60
1260	36045	476852.03	1298428.28
1261	36044	476741.00	1298713.08
1262	3604401	476707.80	1298748.56
1263	31203813	476602.42	1298861.15
1264	31203814	476399.14	1299078.35

1265	36043	476394.08	1299083.76
1266	36042	475944.66	1299377.51
1267	3604201	475524.74	1299285.11
1268	36041	474952.03	1299159.09
1269	3604101	474964.74	1299092.12
1270	36040	475023.63	1298781.59
1271	36039	474965.15	1298316.20
1272	36038	474870.73	1298170.46
1273	36037	474741.52	1298071.20
1274	36036	474543.91	1298055.47
1275	36035	474304.00	1298094.75
1276	31008977	473823.55	1298292.05
1277	31009052	473555.88	1298401.97
1278	36034	473501.91	1298424.14
1279	34700031	473507.94	1298607.95
1280	36033	473474.11	1298733.74
1281	3603301	473488.00	1298852.93
1282	36032	473469.77	1299106.46
1283	36031	473453.7	1299329.85
1284	36030	473113.13	1299336.65
1285	36029	472732.66	1299330.11
1286	36028	472390.59	1299342.38
1287	36027	472198.39	1299335.63
1288	36023	471980.70	1299374.69
1289	3602601	471971.36	1299376.16
1290	36025	471929.36	1299382.71
1291	36024	471795.89	1299410.06
1292	36023	471734.49	1299450.41
1293	36022	471709.79	1299465.30
1294	36021	471666.16	1299491.61
1295	3602101	471651.02	1299502.02
1296	36020	471585.71	1299562.13
1297	36019	471296.69	1299935.76
1298	3601901	471277.51	1299958.1
1299	36018	471045.28	1300228.70
1300	3601801	471002.57	1300278.45
1301	36017	470971.41	1300290.32
1302	36016	470946.76	1300329.49
1303	36015	470439.61	1299848.93
1304	36014	469883.08	1299520.67
1305	36013	469668.06	1299499.13
1306	3601301	469332.39	1299377.75

1307	36012	469045.95	1299274.19
1308	3601201	468962.59	1299236.07
1309	3601202	468777.57	1299151.46
1310	3601203	468708.50	1299119.87
1311	36011	468541.96	1299043.72
1312	36010	468063.32	1298523.14
1313	36009	467808.66	1298407.39
1314	31010182	467600.36	1298351.49
1315	36008	467515.36	1298328.68
1316	3600801	467325.73	1298346.19
1317	36007	467183.10	1298359.36
1318	36006	466622.28	1298561.59
1319	36005	466238.50	1298583.91
1320	36004	465984.35	1298391.68
1321	3600401	465835.53	1298222.64
1322	36003	465657.94	1298020.91
1323	36002	465527.20	1297976.95
1324	31203863	465182.24	1298222.64
1325	36000	464989.17	1298360.16
1326	31203864	464847.15	1298222.64
1327	38149	464751.41	1298129.94
1328	34148	464601.65	1297999.45
1329	1908126	464541.23	1297945.76
1330	38147	464430.60	1297847.45
1331	38146	464458.55	1297527.27
1332	38145	464483.32	1297236.6
1333	38144	464543.81	1296536.64
1334	38143	464623.94	1295921.70
1335	38142	464772.00	1295427.34
1336	38141	464888.95	1295045.05
1337	38139	464927.22	1294916.66
1338	3813901	464940.79	1294822.10
1339	38140	464940.98	1294820.81
1340	3814001	464946.31	1294790.43
1341	31203866	464948.37	1294778.64
1342	38138011	464927.97	1294790.43
1343	38138010	464907.98	1294801.98
1344	38138009	464835.88	1294807.79
1345	38138008	464789.94	1294803.53
1346	38138007	464748.72	1294816.35
1347	38138006	464681.32	1294809.74
1348	38138005	464658.71	1294824.57

1349	38138004	464641.89	1294835.6
1350	19321374	464583.40	1294834.64
1351	38138003	464544.52	1294857.45
1352	3813800301	464521.13	1294825.77
1353	3813800302	464495.05	1294790.43
1354	38138002	464246.44	1294453.64
1355	38138001	464207.48	1294385.45
1356	38138137	464211.41	1294313.64
1357	38138136	464147.36	1294150.67
1358	38138135	464093.94	1293977.08
1359	38133020	464074.85	1293933.68
1360	38133019	464091.33	1293908.81
1361	38133018	464095.46	1293868.22
1362	38133017	464131.41	1293841.95
1363	38133016	464151.42	1293842.03
1364	38133015	464192.81	1293812.63
1365	38133014	464359.62	1293731.57
1366	38133013	464436.55	1293750.95
1367	38133012	464506.09	1293724.74
1368	38133011	464553.53	1293690.17
1369	38133010	464570.35	1293660.35
1370	38133009	464650.93	1293593.87
1371	38133008	464668.34	1293573.29
1372	38133007	464711.6	1293532.02
1373	38133006	464691.98	1293511.13
1374	38133005	464620.74	1293387.05
1375	38133004	464499.21	1293235.44
1376	38133003	464369.32	1293112.88
1377	38133002	464335.00	1293069.14
1378	38133001	464278.11	1293016.04
1379	38132	464195.24	1292964.77
1380	38131	464005.69	1292701.46
1381	38130	463922.79	1292586.75
1382	3813001	463760.56	1292527.01
1383	31203567	463746.76	1292521.92
1384	38129	463445.2	1292410.88
1385	38128	463370.06	1292324.66
1386	38127	462725.29	1291759.97
1387	3812701	462631.30	1291660.34
1388	38126	462526.73	1291549.49
1389	3812505	462634.28	1291455.50
1390	3812504	462652.84	1291439.28

1391	3812503	462677.31	1291417.9
1392	3812502	462716.74	1291383.45
1393	3812501	462790.13	1291319.31
1394	38125	462866.16	1291252.87
1395	38124	463096.53	1291036.24
1396	3812302	463305.59	1290581.63
1397	3812301	463352.00	1290480.72
1398	38123	463357.89	1290468.54
1399	38122	463446.72	1290284.93
1400	38121	463550.14	1290072.69
1401	38120	463855.71	1289725.13
1402	38119	463937.44	1289295.63
1403	38118	463951.64	1289146.37
1404	38117	463970.30	1288979.84
1405	38116	464090.22	1287931.46
1406	38115	464121.90	1287629.61
1407	38114	464072.39	1286960.43
1408	3811401	464000.66	1286769.54
1409	38113	463847.78	1286362.69
1410	3811301	463880.32	1286178.58
1411	3811302	463894.65	1286097.45
1412	3811303	463908.81	1286017.29
1413	19321517	463919.87	1285954.70
1414	13921516	463954.40	1285759.26
1415	38112	463966.66	1285689.92
1416	38111	464007.47	1285464.33
1417	38110	464028.93	1285358.78
1418	38109	464035.60	1285325.93
1419	3810901	464062.91	1285166.06
1420	38108	464125.00	1284802.57
1421	38107	464184.74	1284445.55
1422	38106	464211.77	1284293.49
1423	38105	464586.4	1284024.9
1424	38104	464523.23	1283916.99
1425	38103	464218.30	1283280.06
1426	38102	464368.19	1283209.53
1427	38101	464198.46	1282388.94
1428	19321514	464180.46	1281728.90
1429	38000	464170.84	1281376.40
1430	38001	464383.96	1281351.82
1431	38002	465008.01	1281409.77
1432	38003	465149.66	1281375.98

1433	3800301	465253.80	1281351.09
1434	38004	465289.66	1281342.51
1435	3800401	465394.66	1281333.21
1436	38005	465884.53	1281289.79
1437	38006	466244.11	1281267.20
1438	38007	466416.08	1281152.18
1439	38008	466734.10	1281024.63
1440	38009	467151.63	1281141.65
1441	3800901	467193.25	1281298.46
1442	38010	467232.65	1281446.90
1443	3801001	467587.35	1281707.84
1444	38011	467870.68	1281916.30
1445	3801101	468125.96	1282003.57
1446	38012	468191.41	1282025.94
1447	38013	468378.80	1282013.13
1448	38014	468439.95	1282068.36
1449	38015	468531.69	1281899.81
1450	3801501	468495.96	1281850.68
1451	38016	468414.06	1281738.09
1452	3801601	468426.12	1281702.66
1453	38017	468509.24	1281458.59
1454	38018	468455.96	1281257.60
1455	38019	468581.60	1280739.03
1456	38020	468659.37	1280401.74
1457	38021	468737.14	1280149.28
1458	38022	468809.35	1279828.46
1459	38023	468781.41	1279496.06
1460	38024	468729.94	1279020.11
1461	38025	468813.06	1278722.45
1462	3802501	468927.21	1278068.45
1463	38026	468928.18	1278062.90
1464	3802601	468962.59	1278021.69
1465	38027	469304.18	1277612.64
1466	3802701	469332.39	1277576.43
1467	3802702	469393.15	1277498.42
1468	3802703	469421.77	1277461.67
1469	3802704	469521.25	1277333.95
1470	38028	469609.98	1277220.03
1471	38029	469838.75	1277006.34
1472	38030	470145.54	1276735.72
1473	3803001	470255.47	1276650.83
1474	3803002	470268.56	1276640.72

1475	3803003	470344.83	1276581.82
1476	38031	470596.62	1276387.36
1477	38032	470892.14	1276154.70
1478	3803201	471011.63	1276134.13
1479	38033	471192.61	1276102.98
1480	3803301	471218.47	1276097.79
1481	3803302	471273.99	1276086.66
1482	38034	471290.63	1276083.33
1483	38035	471389.62	1276036.41
1484	3803501	471209.16	1275850.17
1485	38036	471157.70	1275797.06
1486	3803601	471037.06	1275870.36
1487	38037	470999.51	1275893.18
1488	38038	470539.02	1275684.74
1489	38039	470019.57	1275312.38
1490	38040	470019.85	1275175.46
1491	38042	470121.55	1274821.91
1492	31009832	470175.68	1274632.66
1493	38043	470180.81	1274614.71
1494	38044	470250.99	1274200.40
1495	38045	470332.76	1273780.28
1496	3804501	470337.21	1273607.73
1497	38045002	470341.50	1273441.69
1498	38045003	470357.99	1273421.27
1499	38045004	470365.52	1273382.57
1500	38045005	470365.39	1273338.06
1501	38045006	470356.62	1273287.77
1502	38045007	470351.87	1273238.37
1503	38045008	470352.98	1273203.33
1504	38045009	470350.02	1273145.39
1505	38045010	470340.33	1273098.61
1506	38045011	470317.75	1273075.68
1507	38045012	470294.87	1273041.24
1508	38045013	470282.43	1273004.24
1509	38045014	470273.13	1272968.70
1510	38045015	470273.02	1272968.27
1511	38045016	470272.20	1272935.78
1512	38045017	470289.26	1272898.79
1513	38045018	470307.00	1272848.39
1514	38045019	470313.26	1272799.20
1515	38045020	470315.11	1272753.65
1516	38045021	470318.40	1272705.54

1517	38045022	470328.40	1272646.28
1518	38045023	470344.78	1272581.84
1519	38045024	470365.74	1272540.29
1520	38045025	470410.55	1272492.29
1521	38045026	470448.21	1272459.18
1522	38045027	470467.20	1272438.70
1523	38045028	470490.41	1272328.08
1524	38045029	470502.7	1272299.76
1525	38045030	470523.67	1272278.22
1526	38045031	470548.97	1272270.08
1527	38045032	470584.94	1272268.67
1528	38045033	470632.42	1272266.97
1529	38045034	470668.37	1272264.56
1530	38045035	470711.30	1272241.47
1531	38045036	470747.60	1272213.54
1532	38045037	470783.68	1272176.63
1533	38045038	470802.01	1272149.66
1534	38045039	470821.68	1272116.64
1535	38045040	470836.03	1272090.77
1536	38045041	470845.44	1272067.52
1537	38045042	470868.32	1272062.45
1538	38045043	470892.90	1272065.33
1539	38045044	470905.79	1272041.00
1540	38045045	470902.90	1272005.55
1541	38045046	470888.01	1271971.77
1542	38045047	470894.44	1271928.24
1543	38045048	470894.06	1271893.25
1544	38045049	470896.57	1271854.16
1545	38045050	470902.85	1271825.49
1546	38045051	470911.75	1271801.76
1547	38045052	470929.14	1271779.94
1548	38045053	470956.06	1271761.56
1549	38045054	470983.60	1271731.16
1550	38045055	471000.49	1271696.60
1551	38045056	471007.99	1271665.34
1552	38045057	471004.37	1271630.93
1553	38045058	471003.86	1271599.43
1554	38045059	471025.54	1271558.21
1555	38045060	471061.68	1271500.01
1556	38045061	471101.19	1271437.71
1557	38045062	471135.75	1271392.58
1558	38045063	471174.30	1271377.82



1559	38045064	471215.87	1271379.48
1560	38045065	471256.59	1271385.68
1561	38045066	471284.74	1271374.25
1562	38045067	471304.26	1271343.62
1563	38045068	471299.73	1271311.74
1564	38045069	471284.48	1271273.21
1565	38045070	471266.59	1271230.26
1566	38045071	471279.16	1271185.83
1567	38045072	471315.00	1271149.16
1568	38045073	471361.33	1271112.15
1569	38045074	471409.9	1271082.56
1570	38045075	471447.68	1271059.83
1571	38046	471470.72	1271047.61
1572	3804601	471437.61	1270729.11
1573	38047	471417.68	1270537.34
1574	3804701	471609.47	1270311.02
1575	3804702	471773.18	1270117.85
1576	38048	471787.70	1270100.71
1577	3804801	471772.63	1269981.48
1578	38049	471738.17	1269708.81
1579	38050	471690.16	1269489.04
1580	38051	471490.77	1268787.62
1581	3805101	471402.17	1268603.40
1582	3805102	471362.94	1268521.82
1583	38052	471190.10	1268162.45
1584	3805201	470997.92	1267739.46
1585	38053	470953.28	1267641.21
1586	3805301	470786.98	1267274.36
1587	38054	470668.64	1267013.3
1588	3805401	470696.35	1266977.55
1589	38055	471176.77	1266357.64
1590	3805501	471236.81	1266304.35
1591	38056	471576.51	1266002.84
1592	3805601	471685.11	1265906.66
1593	38057	471758.18	1265842.04
1594	38058	471899.14	1265717.36
1595	38059	472053.38	1265571.92
1596	38060	472428.79	1265217.90
1597	38061	472688.96	1264996.97
1598	3806101	472794.48	1264917.66
1599	3806102	472803.10	1264911.18
1600	3806103	472811.32	1264905.01

1601	3806104	472819.66	1264898.73
1602	3806105	472822.76	1264896.40
1603	3806106	472852.61	1264873.98
1604	38062	473004.34	1264759.94
1605	3806201	473140.51	1264656.89
1606	3806202	473285.03	1264547.51
1607	38063	473345.6	1264501.66
1608	3806301	473353.75	1264495.50
1609	38064	473544.71	1264350.96
1610	3806401	473695.68	1264236.81
1611	38065	473966.42	1264032.11
1612	38066	474657.83	1263483.14
1613	38067	475079.52	1263067.52
1614	38068	475413.17	1262662.70
1615	38069	475521.63	1262136.50
1616	38070	475639.15	1261603.28
1617	38071	475744.54	1261074.09
1618	39000	475902.71	1261159.74
1619	4176	476020.89	1261004.29
1620	4175	476198.77	1260883.97
1621	4174	476321.21	1260602.35
1622	417401	476380.10	1260572.55
1623	4173	476434.87	1260544.83
1624	4172	476503.96	1260541.99
1625	417201	476638.63	1260357.72
1626	417202	476658.23	1260330.90
1627	4171	476699.39	1260274.58
1628	4170	476966.90	1260367.25
1629	417001	477042.93	1260358.71
1630	4169	477106.02	1260351.62
1631	416901	477201.73	1260340.89
1632	4168	477485.51	1260309.08
1633	4167	477869.90	1260265.34
1634	4166	478145.11	1260238.94
1635	416601	478253.88	1260224.66
1636	4165	478399.90	1260205.49
1637	416501	478599.01	1259869.13
1638	4164	478618.24	1259836.64
1639	4163	478663.68	1259720.58
1640	4162	478688.30	1259570.97
1641	4161	478625.24	1259359.77
1642	4160	478812.10	1259272.44

1643	4159	478923.00	1259219.31
1644	4158	479298.53	1259033.24
1645	4157	479468.66	1258949.42
1646	4156	480328.87	1258523.94
1647	4155	480341.23	1258349.96
1648	4154	480524.13	1258147.16
1649	415401	481011.60	1258169.97
1650	4153	481022.56	1258170.48
1651	415301	481011.63	1258184.43
1652	4152	480917.28	1258304.91
1653	4151	480934.44	1258482.65
1654	415101	481012.28	1258619.18
1655	4150	481127.68	1258821.57
1656	415101	481163.95	1258942.61
1657	4149	481194.59	1259044.83
1658	4148	481257.27	1259123.96
1659	4147	481349.91	1259289.67
1660	4146	481491.15	1259696.62
1661	4145	482118.24	1259811.65
1662	414501	482135.09	1259862.29
1663	4144	482178.29	1259992.07
1664	4143	482373.21	1260003.16
1665	4142	482666.54	1261090.64
1666	4141	482968.27	1261081.99
1667	4140	483221.53	1261075.19
1668	4139	483445.55	1261068.32
1669	4138	483567.80	1260888.82
1670	4137	483932.80	1260832.28
1671	4136	484292.22	1260780.35
1672	4135	484425.55	1261223.49
1673	4134	484614.29	1261398.71
1674	4133	484652.73	1261535.65
1675	4132	484773.98	1261438.16
1676	4131	484787.17	1261373.10
1677	4130	484749.25	1261219.23
1678	4129	484816.18	1261139.39
1679	4128	484733.39	1260981.18
1680	4127	484775.94	1260748.88
1681	4126	484685.39	1260646.10
1682	4125	484709.52	1260437.44
1683	4124	484555.90	1260330.83
1684	4123	484379.03	1260148.16

1685	4122	484193.36	1260055.97
1686	412201	484293.73	1259928.96
1687	4121	484350.67	1259858.01
1688	4120	484429.08	1259760.30
1689	4119	484542.82	1259634.79
1690	4118	484691.68	1259648.48
1691	4117	484702.27	1259548.77
1692	4116	484836.15	1259562.57
1693	4115	484935.79	1259415.95
1694	4114	485057.35	1259420.96
1695	4113	485289.46	1259429.75
1696	4112	485382.84	1259345.96
1697	4111	485443.41	1259294.50
1698	4110	485568.29	1259233.49
1699	4109	485635.86	1259241.99
1700	410901	485648.98	1259251.11
1701	4108	485719.11	1259299.92
1702	4107	485864.76	1259333.73
1703	4106	485800.82	1259567.45
1704	4105	485848.58	1259559.07
1705	410501	486233.14	1259492.08
1706	4104	486326.00	1259475.90
1707	4103	486542.05	1259448.57
1708	4102	486726.39	1259424.65
1709	4101	486821.46	1259415.68
1710	410101	486873.95	1259410.73
1711	4100	486921.01	1259406.27
1712	4099	487050.02	1259399.41
1713	409901	486920.83	1259067.17
1714	4098	486899.18	1259011.50
1715	409801	486988.12	1259000.99
1716	4097	487382.27	1258954.41
1717	409701	487391.14	1258953.44
1718	4096	487707.52	1258918.58
1719	4095	488004.14	1258885.92
1720	4094	488183.02	1258867.05
1721	4093	488482.24	1258982.69
1722	4092	488578.77	1259020.68
1723	409201	488627.61	1259028.80
1724	4091	488690.07	1259039.19
1725	4090	488863.54	1259068.10
1726	4089	489137.74	1259097.81

1727	4088	489214.51	1259110.56
1728	4087	489526.58	1259162.12
1729	4086	489645.94	1259197.61
1730	4085	489710.47	1259213.06
1731	408501	490007.33	1259271.06
1732	408502	490284.87	1259325.29
1733	4084	490632.09	1259393.15
1734	4083	490753.19	1259417.48
1735	4082	491047.62	1259407.97
1736	408201	491097.03	1259388.53
1737	4081	491304.08	1259307.02
1738	31004734	491305.82	1259306.40
1739	4080	491398.32	1259273.69
1740	4079	491874.40	1258747.73
1741	4078	492166.76	1258426.65
1742	4077	492415.85	1258152.77
1743	4076	492633.31	1258123.41
1744	4075	492899.58	1258086.44
1745	4074	493044.38	1258066.25
1746	4073	493564.97	1257994.41
1747	4072	494023.30	1257930.35
1748	4071	494426.04	1257874.01
1749	407101	494893.19	1257704.13
1750	4070	494918.23	1257695.03
1751	4069	495285.81	1257561.42
1752	4068	495753.57	1257391.53
1753	4067	496219.26	1257221.96
1754	4066	497072.94	1256912.36
1755	4065	497270.24	1257322.07
1756	4064	497389.73	1257910.70
1757	4063	497437.60	1258184.27
1758	406301	497151.05	1259054.45
1759	4062	497082.38	1259263.01
1760	406201	497072.84	1259299.58
1761	4061	497047.75	1259395.79
1762	406101	497045.46	1259833.46
1763	4060	497044.88	1259945.78
1764	4059	497045.57	1260241.97
1765	4058	497067.14	1261190.42
1766	4057	497176.55	1261576.64
1767	4056	497215.04	1261712.25
1768	405601	497431.22	1262474.15

1769	4055	497589.65	1263032.51
1770	4054	497659.13	1263340.92
1771	4053	497693.56	1263545.09
1772	4052	497717.34	1263731.00
1773	405201	497772.21	1264169.75
1774	4051	497805.08	1264432.54
1775	405101	497812.89	1264525.64
1776	405102	497815.78	1264560.13
1777	4050	497816.22	1264565.41
1778	405001	497903.11	1264600.40
1779	4049	498085.54	1264673.84
1780	4048	498449.92	1264550.43
1781	404801	498791.59	1264470.07
1782	404802	498975.59	1264426.79
1783	4047	499048.56	1264409.63
1784	4046	499333.77	1264289.97
1785	4045	499362.12	1264196.48
1786	404501	499362.5	1264195.23
1787	404502	499378.03	1264165.28
1788	40440038	499380.84	1264159.83
1789	40440037	499434.99	1264119.35
1790	40440036	499508.00	1264062.71
1791	4044003601	499567.21	1264022.46
1792	40440035	499621.32	1263985.70
1793	40440034	499721.21	1263916.82
1794	40440033	499831.54	1263840.33
1795	40440032	499910.19	1263800.13
1796	40440031	499990.99	1263777.42
1797	40440030	500027.23	1263747.59
1798	40440029	500075.40	1263709.67
1799	40440028	500163.45	1263658.89
1800	40440027	500255.58	1263616.57
1801	4044002701	500283.40	1263563.10
1802	40440026	500292.95	1263544.74
1803	40440025	500356.56	1263501.17
1804	40440024	500442.70	1263459.41
1805	40440023	500450.86	1263421.34
1806	40440022	500488.50	1263381.00
1807	40440021	500531.61	1263336.62
1808	40440020	500606.03	1263214.46
1809	40440019	500601.42	1263144.99
1810	40440018	500625.03	1263100.79

1811	40440017	500635.29	1263073.19
1812	40440016	500678.2	1263006.81
1813	40440015	500692.96	1263005.49
1814	40440014	500736.65	1262957.21
1815	40440013	500782.84	1262909.42
1816	40440012	500821.66	1262881.67
1817	40440011	500864.64	1262877.39
1818	40440010	500900.02	1262859.17
1819	40440009	500937.87	1262835.92
1820	40440008	500966.7	1262808.23
1821	40440007	500997.55	1262785.04
1822	40440006	501024.19	1262766.86
1823	40440005	501051.19	1262728.70
1824	40440004	501070.97	1262694.56
1825	40440003	501097.8	1262667.89
1826	40440002	501114.09	1262636.28
1827	40440001	501152.87	1262602.03
1828	4044	501123.93	1262528.93
1829	4043	501523.12	1262305.14
1830	4042	502274.50	1261940.84
1831	404201	502301.53	1261923.93
1832	4041	502607.37	1261732.67
1833	15116353	502942.61	1261551.49
1834	4039	503276.29	1261535.91
1835	4038	503882.10	1261510.48
1836	4037	504095.24	1261823.15
1837	403701	504197.77	1261767.27
1838	4036	504654.31	1261518.47
1839	403601	504816.95	1261534.54
1840	4035	504976.94	1261550.36
1841	4034	505118.16	1261453.90
1842	4033	505267.12	1261420.13
1843	4032	505668.81	1261546.19
1844	4031	505867.08	1261611.42
1845	4030	506388.37	1261509.54
1846	4029	506637.92	1261461.24
1847	4028	506740.26	1261449.06
1848	402801	506849.70	1261437.59
1849	402802	507201.27	1261400.71
1850	4027	507383.69	1261381.57
1851	4026	507930.86	1261323.15
1852	402601	508832.86	1261413.34

1853	4025	508853.45	1261415.40
1854	402501	508885.74	1261475.36
1855	4024	508997.21	1261682.33
1856	4023	509376.23	1262347.64
1857	402301	509696.52	1262920.65
1858	4022	509701.22	1262928.88
1859	402201	509703.33	1262932.57
1860	4021	509905.13	1263285.73
1861	4020	510068.79	1263562.79
1862	402001	510225.96	1263843.52
1863	4019	510320.32	1264012.4
1864	401901	510348.06	1264002.32
1865	401902	510351.56	1264001.06
1866	4018	510367.2	1263995.38
1867	401801	510383.08	1263989.61
1868	4017	510435.67	1263970.52
1869	4016	510592.37	1263874.85
1870	4015	510842.72	1263720.83
1871	4014	511064.08	1263584.00
1872	401401	511147.87	1263523.58
1873	4013	511161.27	1263513.92
1874	4012	511251.87	1263675.30
1875	401201	511300.73	1263762.11
1876	4011	511376.99	1263897.59
1877	4010	511491.03	1263910.61
1878	401001	511500.53	1263913.36
1879	4009	511611.48	1263945.50
1880	4008	511715.64	1264065.11
1881	4007	511854.50	1264179.14
1882	4006	512007.07	1264276.64
1883	4005	512277.13	1264443.14
1884	4004	512527.69	1264598.90
1885	400401	512772.43	1264744.92
1886	4003	512784.84	1264752.29
1887	400301	512796.27	1264698.67
1888	4002	512866.23	1264576.69
1889	4001	513400.64	1264735.82
1890	400101	513477.28	1264758.63
1891	400102	513606.48	1264797.11
1892	400103	513949.41	1264899.20

14) приложение 6.3 изложить в следующей редакции:

»;



*«Приложение 6.3  
к Закону Воронежской области  
«Об установлении границ, наделении  
соответствующим статусом, определении  
административных центров  
муниципальных образований  
Грибановского, Каширского,  
Острогожского, Семилукского, Таловского,  
Хохольского районов и города  
Нововоронеж» от 02.12.2004 № 88-ОЗ*

**ТЕКСТОВОЕ ОПИСАНИЕ ГРАНИЦ ХОХОЛЬСКОГО  
ГОРОДСКОГО ПОСЕЛЕНИЯ ХОХОЛЬСКОГО  
МУНИЦИПАЛЬНОГО РАЙОНА  
ВОРОНЕЖСКОЙ ОБЛАСТИ**

I. Линия прохождения границы Хохольского городского поселения по смежеству с Семилукским муниципальным районом

От точки стыка 31000127 границ Хохольского городского поселения, Хохольского сельского поселения и Семилукского муниципального района линия границы идет в северо-восточном направлении по восточной стороне лесной полосы, далее по сельскохозяйственным угодьям до точки 2811812.

От точки 2811812 линия границы идет в общем восточном направлении по южной стороне балки Болохов Лог, затем по балке Болохов Лог до точки 34689012.

От точки 34689012 линия границы идет в южном направлении по балке, далее по сельскохозяйственным угодьям до точки 34689.

От точки 34689 линия границы идет в юго-восточном направлении по сельскохозяйственным угодьям до точки стыка 2812249 границ Хохольского городского поселения Хохольского муниципального района и Лосевского, Латненского сельских поселений Семилукского муниципального района.

От точки стыка 2812249 линия границы идет в юго-восточном направлении по сельскохозяйственным угодьям, затем между потребительским садоводческим кооперативом «Романтик» и садоводческим некоммерческим товариществом «Агрегат» до точки 34684008.

От точки 34684008 линия границы идет в северо-восточном направлении между потребительским садоводческим кооперативом «Романтик» и садоводческим некоммерческим товариществом «Агрегат» до точки 34684006.

От точки 34684006 линия границы идет в общем юго-восточном направлении между потребительским садоводческим кооперативом «Романтик» и садоводческим некоммерческим товариществом «Агрегат» до точки 28635283.

От точки 28635283 линия границы идет в общем восточном направлении между потребительским садоводческим кооперативом «Романтик» и садоводческим некоммерческим товариществом «Агрегат» до точки 34681.

От точки 34681 линия границы идет в юго-западном направлении по восточной стороне потребительского садоводческого кооператива «Романтик», затем по сельскохозяйственным угодьям до точки стыка 28511374 границ Хохольского городского поселения Хохольского муниципального района и Латненского, Девицкого сельских поселений Семилукского муниципального района.

От точки стыка 28511374 линия границы идет в юго-западном направлении по сельскохозяйственным угодьям, по северной стороне полосы отвода Юго-Восточной железной дороги, пересекает Юго-Восточную железную дорогу, далее по южной стороне Юго-Восточной железной дороги, по балке, пересекает автомобильную дорогу «Курск-Воронеж - Борисоглебск до магистрали Каспий» до точки 34676.

От точки 34676 линия границы идет в западном направлении по сельскохозяйственным угодьям, по лесной полосе до точки 34675.

От точки 34675 линия границы идет в юго-восточном направлении по лесной полосе, затем по сельскохозяйственным угодьям, далее по восточной стороне пруда до точки 34670.

От точки 34670 линия границы идет в юго-западном направлении по восточной стороне пруда до точки 34669.

От точки 34669 линия границы идет в юго-восточном направлении по сельскохозяйственным угодьям, по балке Гремячий Лог до точки 28635640.

От точки 28635640 линия границы идет в северо-восточном направлении по северной стороне приусадебных земельных участков рабочего поселка Хохольский до точки стыка 28635006 границ Хохольского городского поселения Хохольского муниципального района и Девицкого сельского поселения, Стрелицкого городского поселения Семилукского муниципального района.

От точки стыка 28635006 линия границы идет в юго-восточном направлении по восточной стороне приусадебных земельных участков рабочего поселка Хохольский до точки 3464523935.

От точки 3464523935 линия границы идет в юго-западном направлении по южной стороне приусадебных земельных участков рабочего поселка Хохольский до точки 3464523934.

От точки 3464523934 линия границы идет в юго-восточном направлении по южной стороне приусадебных земельных участков рабочего поселка Хохольский до точки 3464523932.

От точки 3464523932 линия границы идет в юго-западном направлении по южной стороне приусадебных земельных участков рабочего поселка Хохольский до точки 3464523931.

От точки 3464523931 линия границы идет в северо-западном направлении по южной стороне приусадебных земельных участков рабочего поселка Хохольский до точки 3464523928.

От точки 3464523928 линия границы идет в юго-западном направлении по южной стороне приусадебных земельных участков рабочего поселка Хохольский до точки 3464523927.

От точки 3464523927 линия границы идет в юго-восточном направлении по южной стороне приусадебных земельных участков рабочего поселка Хохольский до точки 3464523919.

От точки 3464523919 линия границы идет в юго-западном направлении по южной стороне приусадебных земельных участков рабочего поселка Хохольский, затем по сельскохозяйственным угодьям до точки 3464523915.

От точки 3464523915 линия границы идет в юго-восточном направлении по сельскохозяйственным угодьям, по восточной стороне приусадебных земельных участков рабочего поселка Хохольский до точки 3464523910.

От точки 3464523910 линия границы идет в северо-восточном направлении по северной стороне приусадебных земельных участков рабочего поселка Хохольский до точки 3464523907.

От точки 3464523907 линия границы идет в юго-восточном направлении по восточной стороне приусадебных земельных участков рабочего поселка Хохольский, далее по древесно-кустарниковой растительности, затем пересекает реку Девица, далее по древесно-кустарниковой растительности вдоль реки Девица до точки 31001317.

От точки 31001317 линия границы идет в северо-восточном направлении по древесно-кустарниковой растительности вдоль реки Девица до точки стыка 31203028 границ Хохольского городского поселения, Еманчанского сельского поселения и Семилукского муниципального района.

Протяженность границы Хохольского городского поселения по смежеству с Семилукским муниципальным районом составляет 21441,7 м.

II. Линия прохождения границы Хохольского городского поселения по смежеству с Еманчанским сельским поселением

От точки стыка 31203028 границ Хохольского городского поселения, Еманчанского сельского поселения и Семилукского муниципального района линия границы идет в восточном направлении по древесно-кустарниковой растительности до точки 31203027.

От точки 31203027 линия границы идет в юго-восточном направлении по древесно-кустарниковой растительности, затем пересекает балку, далее по сельскохозяйственным угодьям до точки 31001393.

От точки 31001393 линия границы идет в юго-западном направлении по сельскохозяйственным угодьям, пересекает балку, снова по сельскохозяйственным угодьям, по восточной стороне лесной полосы, по сельскохозяйственным угодьям, пересекает балку Еманченский Лог, далее по вос-

точной стороне лесной полосы, по сельскохозяйственным угодьям, пересекает балку, затем по восточной стороне лесной полосы, по балке до точки 31200890.

От точки 31200890 линия границы идет в северо-западном направлении по балке до точки 31200882.

От точки 31200882 линия границы идет в общем юго-восточном направлении по балке до точки 31203063.

От точки 31203063 линия границы идет в юго-западном направлении по балке, по сельскохозяйственным угодьям, пересекает лесную полосу, затем по сельскохозяйственным угодьям, снова пересекает лесную полосу, далее по сельскохозяйственным угодьям, вновь пересекает лесную полосу, по сельскохозяйственным угодьям, пересекает автомобильную дорогу «Воронеж-Луганск» - пгт Хохольский, далее по восточной стороне лесной полосы, по сельскохозяйственным угодьям до точки стыка 31000098 границ Хохольского городского поселения, Еманчанского, Староникольского сельских поселений.

Протяженность границы Хохольского городского поселения по смежеству с Еманчанским сельским поселением составляет 10016,5 м.

III. Линия прохождения границы Хохольского городского поселения по смежеству со Староникольским сельским поселением

От точки стыка 31000098 границ Хохольского городского поселения, Еманчанского, Староникольского сельских поселений линия границы идет в северо-западном направлении по сельскохозяйственным угодьям, по южной стороне лесной полосы до точки стыка 31203093 границ Хохольского городского поселения, Староникольского и Хохольского сельских поселений.

Протяженность границы Хохольского городского поселения по смежеству со Староникольским сельским поселением составляет 391,1 м.

IV. Линия прохождения границы Хохольского городского поселения по смежеству с Хохольским сельским поселением

От точки стыка 31203093 границ Хохольского городского поселения и Староникольского, Хохольского сельских поселений линия границы в северо-западном направлении пересекает лесную полосу, затем идет по сельскохозяйственным угодьям, по лесной полосе, по восточной стороне балки, далее по сельскохозяйственным угодьям до точки 31203039.

От точки 31203039 линия границы идет в северо-западном направлении по сельскохозяйственным угодьям, по древесно-кустарниковой растительности, затем по балке до точки 31002433.

От точки 31002433 линия границы идет в северо-западном направлении по древесно-кустарниковой растительности до точки 31002286.

От точки 31002286 линия границы идет в общем западном направлении по древесно-кустарниковой растительности вдоль реки Девица до точки 31002348.

От точки 31002348 линия границы идет в северо-западном направлении по древесно-кустарниковой растительности вдоль реки Девица, затем по древесно-кустарниковой растительности вдоль реки Хохол, далее по восточной стороне приусадебных земельных участков села Хохол до точки 31200201711.

От точки 31200201711 линия границы идет в общем северном направлении по древесно-кустарниковой растительности, затем по сельскохозяйственным угодьям, по древесно-кустарниковой растительности, далее по древесно-кустарниковой растительности вдоль реки Хохол, пересекает автомобильную дорогу «Курск – Борисоглебск» - Хохольский – Репьевка, снова по древесно-кустарниковой растительности вдоль реки Хохол до точки 31001569.

От точки 31001569 линия границы идет в северо-западном направлении по древесно-кустарниковой растительности до точки 3100132701.

От точки 3100132701 линия границы идет в северо-восточном направлении по древесно-кустарниковой растительности, затем пересекает балку до точки 31001213.

От точки 31001213 линия границы идет в общем северо-западном направлении по восточной стороне балки, далее по древесно-кустарниковой растительности, затем по южной и западной границам территории производственной площадки до точки 3100107202.

От точки 3100107202 линия границы идет в северном направлении по северной границе территории производственной площадки до точки 3100107201.

От точки 3100107201 линия границы идет в северо-западном направлении по сельскохозяйственным угодьям до точки 31001045.

От точки 31001045 линия границы идет в северо-восточном направлении по оврагу Семенной, затем по сельскохозяйственным угодьям до точки 31000751.

От точки 31000751 линия границы идет в северо-западном направлении по западной стороне садоводческого некоммерческого товарищества до точки 31000669.

От точки 31000669 линия границы идет в общем северо-восточном направлении по балке до точки 31200298.

От точки 31200298 линия границы идет в общем северо-западном направлении по балке, затем по восточной стороне садоводческого некоммерческого товарищества «Дубки» и далее пересекает автомобильную дорогу Курск - Воронеж - Борисоглебск до магистрали «Каспий» до точки 31203009.

От точки 31203009 линия границы идет в юго-восточном направлении по автомобильной дороге Курск - Воронеж - Борисоглебск до магистрали «Каспий» до точки 31200249.

От точки 31200249 линия границы в юго-восточном направлении пересекает Юго-Восточную железную дорогу до точки 31200247.

От точки 31200247 линия границы в северо-восточном направлении пересекает автомобильную дорогу Курск - Воронеж - Борисоглебск до магистрали «Каспий», затем идет по восточной стороне Юго-Восточной железной дороги до точки 31200239.

От точки 31200239 линия границы идет в северо-западном направлении по восточной стороне Юго-Восточной железной дороги, затем пересекает Юго-Восточную железную дорогу, по северной стороне Юго-Восточной железной дороги, по лесной полосе, снова по северной стороне Юго-Восточной железной дороги, пересекает балку, далее вновь по северной стороне Юго-Восточной железной дороги до точки 31203945.

От точки 31203945 линия границы идет в северо-восточном направлении по лесной полосе до точки стыка 31000127 границ Хохольского городского поселения, Хохольского сельского поселения и Семилукского муниципального района.

Протяженность границы Хохольского городского поселения по смежеству с Хохольским сельским поселением составляет 27292,9 м.

Общая протяженность границ Хохольского городского поселения составляет 59142,2 м.

## **ТЕКСТОВОЕ ОПИСАНИЕ ГРАНИЦ АРХАНГЕЛЬСКОГО СЕЛЬСКОГО ПОСЕЛЕНИЯ ХОХОЛЬСКОГО МУНИЦИПАЛЬНОГО РАЙОНА ВОРОНЕЖСКОЙ ОБЛАСТИ**

I. Линия прохождения границы Архангельского сельского поселения по смежеству с Борщевским сельским поселением

От точки стыка 31203448 границ Архангельского, Борщевского и Яблоченского сельских поселений линия границы идет в юго-восточном направлении по землям лесного фонда (урочище Большой Лес) до точки 31009137.

От точки 31009137 линия границы идет в северо-восточном направлении по землям лесного фонда (урочище Большой Лес) до точки 31009100.

От точки 31009100 линия границы идет в восточном направлении по землям лесного фонда (урочище Большой Лес), затем по сельскохозяйственным угодьям, пересекает автомобильную дорогу «Воронеж – Луганск» - с. Архангельское до точки 31009115.

От точки 31009115 линия границы идет в юго-восточном направлении по восточной стороне автомобильной дороги «Воронеж – Луганск» - с. Архангельское до точки 3100911511.

От точки 3100911511 линия границы идет в северо-восточном направлении по сельскохозяйственным угодьям, по древесно-кустарниковой растительности, снова по сельскохозяйственным угодьям, по древесно-кустарниковой растительности, затем по сельскохозяйственным угодьям, по землям лесного фонда (урочище Отрог), затем по восточной стороне земель лесного фонда (урочище Отрог) до точки 3120378906.

От точки 3120378906 линия границы идет в северо-западном направлении по землям лесного фонда (урочище Отрог) до точки 31008970.

От точки 31008970 линия границы идет в восточном направлении по землям лесного фонда (урочище Отрог), по сельскохозяйственным угодьям, пересекает земли лесного фонда, далее по сельскохозяйственным угодьям до точки 31203444.

От точки 31203444 линия границы идет в юго-западном направлении по сельскохозяйственным угодьям, по западной стороне приусадебных земельных участков хутора Пашенково до точки 31009021.

От точки 31009021 линия границы идет в юго-восточном направлении по западной стороне приусадебных земельных участков хутора Пашенково, затем по древесно-кустарниковой растительности вдоль пруда до точки 31009257.

От точки 31009257 линия границы в юго-западном направлении пересекает пруд до точки 3100925701.

От точки 3100925701 линия границы идет в северо-западном направлении по древесно-кустарниковой растительности вдоль пруда до точки 31009267.

От точки 31009267 линия границы идет в юго-западном направлении по западной стороне приусадебных земельных участков хутора Пашенково, затем по сельскохозяйственным угодьям до точки 31009669.

От точки 31009669 линия границы идет в восточном направлении по сельскохозяйственным угодьям до точки 3100966901.

От точки 3100966901 линия границы идет в общем южном направлении по западной стороне приусадебных земельных участков хутора Пашенково до точки 3100966907.

От точки 3100966907 линия границы идет в восточном направлении по южной стороне приусадебных земельных участков хутора Пашенково до точки 3100966911.

От точки 3100966911 линия границы идет в северном направлении по восточной стороне приусадебных земельных участков хутора Пашенково до точки 3100966914.

От точки 3100966914 линия границы идет в восточном направлении по сельскохозяйственным угодьям, по древесно-кустарниковой растительности, далее по реке Дон до точки 31009661.

От точки 31009661 линия границы идет в общем северном направлении по правому берегу реки Дон до точки 3120385005.

От точки 3120385005 линия границы идет в восточном направлении по реке Дон до точки стыка 31009052 границ Архангельского, Борщевского сельских поселений и городского округа город Нововоронеж.

Протяженность границы Архангельского сельского поселения по смежеству с Борщевским сельским поселением составляет 17923,5 м.

II. Линия прохождения границы Архангельского сельского поселения по смежеству с городским округом город Нововоронеж

От точки стыка 31009052 границ Архангельского, Борщевского сельских поселений и городского округа город Нововоронеж линия границы идет в юго-восточном направлении по реке Дон, по древесно-кустарниковой растительности, по сельскохозяйственным угодьям, снова по древесно-кустарниковой растительности до точки 36031.

От точки 36031 линия границы идет в юго-восточном направлении по древесно-кустарниковой растительности до точки 36016.

От точки 36016 линия границы идет в общем юго-западном направлении по старице реки Дон, затем по реке Дон, далее по древесно-кустарниковой растительности, снова по реке Дон до точки стыка 36000 границ Архангельского сельского поселения, Острогожского муниципального района и городского округа город Нововоронеж.

Протяженность границы Архангельского сельского поселения по смежеству с городским округом город Нововоронеж составляет 10892,4 м.

III. Линия прохождения границы Архангельского сельского поселения по смежеству с Острогожским муниципальным районом

От точки стыка 36000 границ Архангельского сельского поселения, Острогожского муниципального района и городского округа город Нововоронеж линия границы идет в юго-западном направлении по реке Дон, затем по древесно-кустарниковой растительности, пересекает балку, пересекает земли лесного фонда и далее по сельскохозяйственным угодьям до точки 38147.

От точки 38147 линия границы идет в северо-западном направлении по южной стороне лесной полосы, по лесной полосе, по сельскохозяйственным угодьям, затем по балке до точки 31203866.

От точки 31203866 линия границы идет в южном направлении по балке до точки 38138003.

От точки 38138003 линия границы идет в юго-западном направлении по балке до точки 38133020.

От точки 38133020 линия границы идет в северо-западном направлении по балке Сыпучий Лог до точки 38133007.

От точки 38133007 линия границы идет в юго-западном направлении по балке Сыпучий Лог до точки стыка 31203567 границ Архангельского, Оськинского сельских поселений и Острогожского муниципального района.



Протяженность границы Архангельского сельского поселения по смежеству с Острогожским муниципальным районом составляет 7605,2 м.

IV. Линия прохождения границы Архангельского сельского поселения по смежеству с Оськинским сельским поселением

От точки стыка 31203567 границ Архангельского, Оськинского сельских поселений и Острогожского муниципального района линия границы идет в северо-западном направлении по сельскохозяйственным угодьям до точки 31203566.

От точки 31203566 линия границы идет в северо-восточном направлении по сельскохозяйственным угодьям до точки 31203565.

От точки 31203565 линия границы идет в северо-западном направлении по сельскохозяйственным угодьям до точки 31203564.

От точки 31203564 линия границы идет в северо-восточном направлении по сельскохозяйственным угодьям, пересекает балку Долгий Лог, далее снова по сельскохозяйственным угодьям до точки 31203560.

От точки 31203560 линия границы идет в северо-западном направлении по сельскохозяйственным угодьям до точки 31203558.

От точки 31203558 линия границы идет в северо-восточном направлении по сельскохозяйственным угодьям до точки 31010356.

От точки 31010356 линия границы идет в общем северо-западном направлении по южной и западной сторонам земель лесного фонда (урочище Большой Лес), затем по сельскохозяйственным угодьям до точки 31203552.

От точки 31203552 линия границы идет в общем северо-восточном направлении по западной стороне земель лесного фонда (урочище Большой Лес), по сельскохозяйственным угодьям, затем снова по западной стороне земель лесного фонда (урочище Большой Лес) до точки 31203533.

От точки 31203533 линия границы идет в общем северо-западном направлении по западной стороне земель лесного фонда (урочище Большой Лес), затем по землям лесного фонда (урочище Большой Лес), снова по западной стороне земель лесного фонда (урочище Большой Лес) до точки 3120348202.

От точки 3120348202 линия границы идет в северо-западном направлении по сельскохозяйственным угодьям, затем по древесно-кустарниковой растительности до точки стыка 31203473 границ Архангельского, Оськинского и Яблоченского сельских поселений.

Протяженность границы Архангельского сельского поселения по смежеству с Оськинским сельским поселением составляет 13692,1 м.

V. Линия прохождения границы Архангельского сельского поселения по смежеству с Яблоченским сельским поселением

От точки стыка 31203473 границ Архангельского, Оськинского и Яблоченского сельских поселений линия границы идет в общем северо-восточном направлении по древесно-кустарниковой растительности, затем

по сельскохозяйственным угодьям, огибает земли лесного фонда (урочище Большой Лес) по западной границе, далее по сельскохозяйственным угодьям до точки стыка 31203448 границ Архангельского, Яблоченского и Борщевского сельских поселений.

Протяженность границы Архангельского сельского поселения по смежеству с Яблоченским сельским поселением составляет 3570,9 м.

Общая протяженность границ Архангельского сельского поселения составляет 53684,1 м.

## **ТЕКСТОВОЕ ОПИСАНИЕ ГРАНИЦ БОРЩЕВСКОГО СЕЛЬСКОГО ПОСЕЛЕНИЯ ХОХОЛЬСКОГО МУНИЦИПАЛЬНОГО РАЙОНА ВОРОНЕЖСКОЙ ОБЛАСТИ**

I. Линия прохождения границы Борщевского сельского поселения по смежеству с Каширским муниципальным районом

От точки стыка 31007347 границ Борщевского, Костенского сельских поселений и Каширского муниципального района линия границы идет в юго-восточном направлении по реке Дон, затем по левому берегу реки Дон до точки 35156043.

От точки 35156043 линия границы идет в северо-восточном направлении по сельскохозяйственным угодьям, пересекает древесно-кустарниковую растительность, снова по сельскохозяйственным угодьям до точки 35133195.

От точки 35133195 линия границы идет в юго-восточном направлении по сельскохозяйственным угодьям, по древесно-кустарниковой растительности, затем по древесно-кустарниковой растительности вдоль озера Белое до точки 35133142.

От точки 35133142 линия границы идет в юго-западном направлении по древесно-кустарниковой растительности вдоль озера Белое, затем по древесно-кустарниковой растительности до точки 35133156.

От точки 35133156 линия границы идет в юго-восточном направлении по древесно-кустарниковой растительности, затем по древесно-кустарниковой растительности вдоль озера Белое до точки 35133174.

От точки 35133174 линия границы идет в юго-западном направлении по древесно-кустарниковой растительности, по сельскохозяйственным угодьям, по древесно-кустарниковой растительности, далее по реке Дон до точки 35133193.

От точки 35133193 линия границы идет в юго-восточном направлении по реке Дон, затем по левому берегу реки Дон, пересекает автомобильную дорогу «Воронеж – Нововоронеж» - «Воронеж-Луганск», далее по древесно-кустарниковой растительности до точки стыка 35000 границ Борщевского сельского поселения, Каширского муниципального района и городского округа город Нововоронеж.

Протяженность границы Борщевского сельского поселения по смежеству с Каширским муниципальным районом составляет 9668 м.

II. Линия прохождения границы Борщевского сельского поселения по смежеству с городским округом город Нововоронеж

От точки стыка 35000 границ Борщевского сельского поселения, Каширского муниципального района и городского округа город Нововоронеж линия границы идет в юго-восточном направлении по реке Дон до точки 36042.

От точки 36042 линия границы идет в юго-западном направлении по реке Дон, затем пересекает древесно-кустарниковую растительность, по затону реки Дон, по древесно-кустарниковой растительности до точки 36041.

От точки 36041 линия границы идет в западном направлении по древесно-кустарниковой растительности, затем по реке Дон до точки 36040.

От точки 36040 линия границы идет в общем южном направлении по реке Дон до точки стыка 31009052 границ Борщевского, Архангельского сельских поселений и городского округа город Нововоронеж.

Протяженность границы Борщевского сельского поселения по смежеству с городским округом город Нововоронеж составляет 4878,6 м.

III. Линия прохождения границы Борщевского сельского поселения по смежеству с Архангельским сельским поселением

От точки стыка 31009052 границ Борщевского, Архангельского сельских поселений и городского округа город Нововоронеж линия границы идет в западном направлении по реке Дон до точки 3120385005.

От точки 3120385005 линия границы идет в общем южном направлении по правому берегу реки Дон до точки 31009661.

От точки 31009661 линия границы идет в западном направлении по реке Дон, по древесно-кустарниковой растительности, затем по сельскохозяйственным угодьям до точки 3100966914.

От точки 3100966914 линия границы идет в южном направлении по восточной стороне приусадебных земельных участков хутора Пашенково до точки 3100966911.

От точки 3100966911 линия границы идет в западном направлении по южной стороне приусадебных земельных участков хутора Пашенково до точки 3100966907.

От точки 3100966907 линия границы идет в общем северном направлении по западной стороне приусадебных земельных участков хутора Пашенково до точки 3100966901.

От точки 3100966901 линия границы идет в западном направлении по сельскохозяйственным угодьям до точки 31009669.

От точки 31009669 линия границы идет в северо-восточном направлении по сельскохозяйственным угодьям, затем по западной

стороне приусадебных земельных участков хутора Пашенково до точки 31009267.

От точки 31009267 линия границы идет в юго-восточном направлении по древесно-кустарниковой растительности вдоль пруда до точки 3100925701.

От точки 3100925701 линия границы в северо-восточном направлении пересекает пруд до точки 31009257.

От точки 31009257 линия границы идет в северо-западном направлении по древесно-кустарниковой растительности вдоль пруда, затем по западной стороне приусадебных земельных участков хутора Пашенково до точки 31009021.

От точки 31009021 линия границы идет в северо-восточном направлении по западной стороне приусадебных земельных участков хутора Пашенково, затем по сельскохозяйственным угодьям до точки 31203444.

От точки 31203444 линия границы идет в западном направлении по сельскохозяйственным угодьям, пересекает земли лесного фонда, снова по сельскохозяйственным угодьям, далее по землям лесного фонда (урочище Отрог) до точки 31008970.

От точки 31008970 линия границы идет в юго-восточном направлении по землям лесного фонда (урочище Отрог) до точки 3120378906.

От точки 3120378906 линия границы идет в юго-западном направлении по восточной стороне земель лесного фонда (урочище Отрог), по землям лесного фонда (урочище Отрог), по сельскохозяйственным угодьям, по древесно-кустарниковой растительности, снова по сельскохозяйственным угодьям, по древесно-кустарниковой растительности, далее по сельскохозяйственным угодьям до точки 3100911511.

От точки 3100911511 линия границы идет в северо-западном направлении по восточной стороне автомобильной дороги «Воронеж – Луганск» - с. Архангельское до точки 31009115.

От точки 31009115 линия границы в западном направлении пересекает автомобильную дорогу «Воронеж – Луганск» - с. Архангельское, затем идет по сельскохозяйственным угодьям, далее по землям лесного фонда (урочище Большой Лес) до точки 31009100.

От точки 31009100 линия границы идет в юго-западном направлении по землям лесного фонда (урочище Большой Лес) до точки 31009137.

От точки 31009137 линия границы идет в северо-западном направлении по землям лесного фонда (урочище Большой Лес) до точки стыка 31203448 границ Борщевского, Архангельского и Яблоченского сельских поселений.

Протяженность границы Борщевского сельского поселения по смежеству с Архангельским сельским поселением составляет 17923,5 м.

IV. Линия прохождения границы Борщевского сельского поселения по смежеству с Яблоченским сельским поселением

От точки стыка 31203448 границ Борщевского, Архангельского и Яблоченского сельских поселений линия границы в северо-восточном направлении огибает земли лесного фонда (урочище Большой Лес) по западной границе до точки 3120371702.

От точки 3120371702 линия границы в общем северо-западном направлении огибает земли лесного фонда (урочище Большой Лес) по западной границе до точки 3100865002.

От точки 3100865002 линия границы идет в северо-западном направлении по сельскохозяйственным угодьям, затем пересекает лесную полосу, далее по восточной стороне полосы отвода автомобильной дороги Воронеж – Луганск до точки стыка 31203401 границ Борщевского, Яблоченского и Костенского сельских поселений.

Протяженность границы Борщевского сельского поселения по смежеству с Яблоченским сельским поселением составляет 5981,8 м.

V. Линия прохождения границы Борщевского сельского поселения по смежеству с Костенским сельским поселением

От точки стыка 31203401 границ Борщевского, Костенского и Яблоченского сельских поселений линия границы идет в северо-западном направлении по восточной стороне автомобильной дороги Воронеж - Луганск до точки 31007861.

От точки 31007861 линия границы в северо-восточном направлении пересекает лесную полосу, далее идет по сельскохозяйственным угодьям, по южной стороне лесной полосы, затем по сельскохозяйственным угодьям до точки 31203373.

От точки 31203373 линия границы идет в северо-западном направлении по западной стороне земель лесного фонда (урочище Максимов Угол) до точки 3120337302.

От точки 3120337302 линия границы идет в северо-восточном направлении по западной и северной сторонам земель лесного фонда (урочище Максимов Угол) до точки 3100749516.

От точки 3100749516 линия границы идет в юго-восточном направлении по северной стороне земель лесного фонда (урочище Максимов Угол) до точки 3100737913.

От точки 3100737913 линия границы идет в северо-восточном направлении по северной стороне земель лесного фонда (урочище Максимов Угол) до точки 31007332.

От точки 31007332 линия границы в общем юго-восточном направлении огибает земли лесного фонда (урочище Максимов Угол) по северной стороне до точки 3100744507.

От точки 3100744507 линия границы идет в северо-восточном направлении по северной стороне земель лесного фонда (урочище Максимов Угол), по сельскохозяйственным угодьям, снова по северной стороне зе-

мель лесного фонда (урочище Максимов Угол), далее по землям лесного фонда (урочище Максимов Угол) до точки 3100727501.

От точки 3100727501 линия границы в северо-западном направлении пересекает ручей, затем идет по древесно-кустарниковой растительности до точки 3100727502.

От точки 3100727502 линия границы идет в юго-восточном направлении по древесно-кустарниковой растительности до точки 3100727507.

От точки 3100727507 линия границы идет в северо-восточном направлении по древесно-кустарниковой растительности до точки 31007276.

От точки 31007276 линия границы идет в юго-восточном направлении по древесно-кустарниковой растительности, затем по реке Дон до точки стыка 31007347 границ Борщевского, Костенского сельских поселений и Каширского муниципального района.

Протяженность границы Борщевского сельского поселения по смежеству с Костенским сельским поселением составляет 10471,9 м.

Общая протяженность границ Борщевского сельского поселения составляет 48923,8 м.

## **ТЕКСТОВОЕ ОПИСАНИЕ ГРАНИЦ ГРЕМЯЧЕНСКОГО СЕЛЬСКОГО ПОСЕЛЕНИЯ ХОХОЛЬСКОГО МУНИЦИПАЛЬНОГО РАЙОНА ВОРОНЕЖСКОЙ ОБЛАСТИ**

I. Линия прохождения границы Гремяченского сельского поселения по смежеству с Петинским сельским поселением

От точки стыка 3100317206 границ Гремяченского, Еманчанского и Петинского сельских поселений линия границы идет в общем южном направлении по восточной стороне некоммерческого садоводческого товарищества «Мичуринец» до точки 31003172014.

От точки 31003172014 линия границы идет в юго-восточном направлении по южной стороне балки Терешкин Лог, пересекает балку Терешкин Лог, затем по южной стороне земель лесного фонда (урочище Майорово) до точки 3100325715.

От точки 3100325715 линия границы идет в северо-восточном направлении по южной стороне земель лесного фонда (урочище Майорово), пересекает автомобильную дорогу Воронеж - Луганск, по сельскохозяйственным угодьям, далее по южной стороне земель лесного фонда (урочище Майорово), по балке Терешкин Лог, затем по южной стороне лесной полосы до точки 31201894.

От точки 31201894 линия границы идет в юго-восточном направлении по южной стороне земель лесного фонда (урочище Михнево), затем по южной стороне балки до точки 3120308712.

От точки 3120308712 линия границы идет в северо-восточном направлении по балке до точки стыка 31207257 границ Гремяченского, Петинского и Новогремяченского сельских поселений.

Протяженность границы Гремяченского сельского поселения по смежеству с Петинским сельским поселением составляет 4018,5 м.

II. Линия прохождения границы Гремяченского сельского поселения по смежеству с Новогремяченским сельским поселением

От точки стыка 31207257 границ Гремяченского, Петинского и Новогремяченского сельских поселений линия границы идет в общем юго-восточном направлении по балке до точки 31003405.

От точки 31003405 линия границы идет в северо-восточном направлении по северной стороне приусадебных земельных участков села Гремячье до точки 3100340503.

От точки 3100340503 линия границы идет в юго-восточном направлении по северной стороне приусадебных земельных участков села Гремячье до точки 3100340506.

От точки 3100340506 линия границы идет в общем северо-восточном направлении по сельскохозяйственным угодьям до точки 31003369.

От точки 31003369 линия границы идет в юго-восточном направлении по северной стороне приусадебных земельных участков села Гремячье до точки 31003363.

От точки 31003363 линия границы в юго-западном направлении пересекает автомобильную дорогу Воронеж - Малышево – Гремячье, затем идет по восточной стороне приусадебных земельных участков села Гремячье до точки 31003426.

От точки 31003426 линия границы идет в юго-восточном направлении по восточной стороне приусадебных земельных участков села Гремячье, затем по южной стороне лесной полосы до точки 31003577.

От точки 31003577 линия границы идет в юго-западном направлении по восточной стороне приусадебных земельных участков села Гремячье до точки 3100357701.

От точки 3100357701 линия границы идет в юго-восточном направлении по сельскохозяйственным угодьям до точки 31003670.

От точки 31003670 линия границы идет в северо-восточном направлении по сельскохозяйственным угодьям, затем по лесной полосе до точки 31203123.

От точки 31203123 линия границы идет в юго-восточном направлении по лесной полосе, затем по сельскохозяйственным угодьям до точки 3120312701.

От точки 3120312701 линия границы идет в северо-восточном направлении по древесно-кустарниковой растительности вдоль озера до точки 3120312703.

От точки 3120312703 линия границы идет в юго-восточном направлении по древесно-кустарниковой растительности вдоль озера до точки 3120312704.

От точки 3120312704 линия границы идет в юго-западном направлении по древесно-кустарниковой растительности вдоль озера до точки 31203130.

От точки 31203130 линия границы идет в юго-восточном направлении по сельскохозяйственным угодьям до точки 31203134.

От точки 31203134 линия границы идет в восточном направлении по сельскохозяйственным угодьям, пересекает реку Дон, по древесно-кустарниковой растительности, затем по сельскохозяйственным угодьям до точки 31207556.

От точки 31207556 линия границы идет в юго-западном направлении по сельскохозяйственным угодьям, затем по озеру до точки 31207562.

От точки 31207562 линия границы идет в северо-восточном направлении по озеру, затем по сельскохозяйственному угодью до точки 31207564.

От точки 31207564 линия границы идет в юго-восточном направлении по сельскохозяйственным угодьям, затем по северной стороне озера Донище до точки стыка 31203154 границ Гремяченского, Новогремяченского и Костенского сельских поселений.

Протяженность границы Гремяченского сельского поселения по смежеству с Новогремяченским сельским поселением составляет 10710,9 м.

III. Линия прохождения границы Гремяченского сельского поселения по смежеству с Костенским сельским поселением

От точки стыка 31203154 границ Гремяченского, Костенского и Новогремяченского сельских поселений линия границы идет в юго-западном направлении по древесно-кустарниковой растительности, пересекает озеро Донище, снова по древесно-кустарниковой растительности до точки 31202450.

От точки 31202450 линия границы идет в северо-западном направлении по сельскохозяйственным угодьям до точки 31202447.

От точки 31202447 линия границы идет в юго-западном направлении по сельскохозяйственным угодьям до точки 31202465.

От точки 31202465 линия границы идет в юго-восточном направлении по сельскохозяйственным угодьям, по древесно-кустарниковой растительности, по восточной стороне озера, снова по древесно-кустарниковой растительности, вновь по восточной стороне озера, по древесно-кустарниковой растительности до точки 31202527.

От точки 31202527 линия границы идет в восточном направлении по древесно-кустарниковой растительности, затем по сельскохозяйственным угодьям до точки 31202525.

От точки 31202525 линия границы идет в общем южном направлении по сельскохозяйственным угодьям, по древесно-кустарниковой растительности до точки 31202548.

От точки 31202548 линия границы идет в западном направлении по древесно-кустарниковой растительности, затем по сельскохозяйственным угодьям до точки 31202549.



От точки 31202549 линия границы идет в южном направлении по сельскохозяйственным угодьям до точки стыка 31202565 границ Гремяченского, Костенского и Рудкинского сельских поселений.

Протяженность границы Гремяченского сельского поселения по смежеству с Костенским сельским поселением составляет 4268,5 м.

IV. Линия прохождения границы Гремяченского сельского поселения по смежеству с Рудкинским сельским поселением

От точки стыка 31202565 границ Гремяченского, Рудкинского и Костенского сельских поселений линия границы идет в западном направлении по сельскохозяйственным угодьям до точки 312004975.

От точки 312004975 линия границы в юго-западном направлении пересекает древесно-кустарниковую растительность, затем идет по сельскохозяйственным угодьям, пересекает реку Дон, далее по древесно-кустарниковой растительности, по сельскохозяйственным угодьям, вновь по древесно-кустарниковой растительности до точки 31005100.

От точки 31005100 линия границы идет в северо-восточном направлении по древесно-кустарниковой растительности до точки 31005101.

От точки 31005101 линия границы идет в северо-западном направлении по сельскохозяйственным угодьям, по древесно-кустарниковой растительности до точки 31005103.

От точки 31005103 линия границы идет в юго-западном направлении по сельскохозяйственным угодьям до точки 3100510301.

От точки 3100510301 линия границы идет в северо-западном направлении по древесно-кустарниковой растительности, по сельскохозяйственным угодьям, снова по древесно-кустарниковой растительности, по южной стороне приусадебных земельных участков села Гремячье до точки 3100510310.

От точки 3100510310 линия границы идет в юго-западном направлении по южной стороне приусадебных земельных участков села Гремячье до точки 3100513802.

От точки 3100513802 линия границы идет в северо-западном направлении по северной стороне приусадебных земельных участков села Рудкино, далее по древесно-кустарниковой растительности до точки 3100513806.

От точки 3100513806 линия границы идет в юго-западном направлении по древесно-кустарниковой растительности, далее по сельскохозяйственным угодьям, затем по землям лесного фонда (урочище Липяжок) до точки 3100513409.

От точки 3100513409 линия границы идет в северо-западном направлении по землям лесного фонда (урочище Липяжок) до точки 3100513411.

От точки 3100513411 линия границы идет в северо-восточном направлении по землям лесного фонда (урочище Липяжок), далее по сельскохозяйственным угодьям до точки 3100513416.

От точки 3100513416 линия границы идет в юго-западном направлении по южной стороне приусадебных земельных участков села Гремячье до точки 31005195.

От точки 31005195 линия границы идет в южном направлении по сельскохозяйственным угодьям до точки 3100519501.

От точки 3100519501 линия границы идет в юго-западном направлении по сельскохозяйственным угодьям, далее пересекает земли лесного фонда (урочище Липяжок) до точки 31203197.

От точки 31203197 линия границы идет в общем западном направлении по южной стороне земель лесного фонда (урочище Гремячье) до точки 31203185.

От точки 31203185 линия границы идет в северо-восточном направлении по землям лесного фонда (урочище Гремячье) до точки 31203178.

От точки 31203178 линия границы идет в северо-западном направлении по сельскохозяйственным угодьям, затем пересекает автомобильную дорогу «Воронеж – Луганск» - с. Гремячье до точки 31203175.

От точки 31203175 линия границы идет в юго-западном направлении по северной стороне автомобильной дороги «Воронеж – Луганск» - с. Гремячье до точки 3120317501.

От точки 3120317501 линия границы идет в северо-западном направлении по сельскохозяйственным угодьям, пересекает автомобильную дорогу Воронеж - Луганск, затем по сельскохозяйственным угодьям, далее по лесной полосе, снова по сельскохозяйственным угодьям до точки 31203173.

От точки 31203173 линия границы идет в юго-западном направлении по сельскохозяйственным угодьям, далее по лесной полосе, пересекает балку Веселый Овраг, по сельскохозяйственным угодьям, затем пересекает автомобильную дорогу «Воронеж – Луганск» - с. Кочетовка, далее по сельскохозяйственным угодьям до точки 31005301.

От точки 31005301 линия границы идет в общем северном направлении по древесно-кустарниковой растительности вдоль реки Еманча до точки 31203169.

От точки 31203169 линия границы в юго-западном направлении пересекает реку Еманча, далее идет по древесно-кустарниковой растительности до точки стыка 31203170 границ Гремяченского, Рудкинского и Староникольского сельских поселений.

Протяженность границы Гремяченского сельского поселения по смежеству с Рудкинским сельским поселением составляет 14391,6 м.

V. Линия прохождения границы Гремяченского сельского поселения по смежеству со Староникольским сельским поселением

От точки стыка 31203170 границ Гремяченского, Рудкинского и Староникольского сельских поселений линия границы идет в северо-восточном направлении по балке до точки 31000048.

От точки 31000048 линия границы идет в северо-западном направлении по сельскохозяйственным угодьям, по балке, снова по сельскохозяйственным угодьям, по южной стороне лесной полосы, по сельскохозяйственным угодьям до точки 31000062.

От точки 31000062 линия границы идет в северо-восточном направлении по сельскохозяйственным угодьям, пересекает полевую дорогу, далее вновь по сельскохозяйственным угодьям до точки 31000068.

От точки 31000068 линия границы идет в северном направлении по сельскохозяйственным угодьям, по восточной стороне лесной полосы, далее по сельскохозяйственным угодьям, пересекает лесную полосу, затем по балке Индова Большая до точки стыка 31201748 границ Гремяченского, Староникольского и Еманчанского сельских поселений.

Протяженность границы Гремяченского сельского поселения по смежеству со Староникольским сельским поселением составляет 9447,6 м.

VI. Линия прохождения границы Гремяченского сельского поселения по смежеству с Еманчанским сельским поселением

От точки стыка 31201748 границ Гремяченского, Староникольского и Еманчанского, сельских поселений линия границы идет в северо-западном направлении по сельскохозяйственным угодьям до точки 31003117.

От точки 31003117 линия границы идет в восточном направлении по автомобильной дороге «Воронеж – Луганск» - пгт Хохольский до точки 31003130.

От точки 31003130 линия границы идет в южном направлении по сельскохозяйственным угодьям до точки 31201722.

От точки 31201722 линия границы идет в восточном направлении по сельскохозяйственным угодьям, по лесной полосе, снова по сельскохозяйственным угодьям до точки 3100320301.

От точки 3100320301 линия границы в юго-восточном направлении пересекает автомобильную дорогу «Воронеж – Луганск» - Хохольский» - с. Дмитриевка до точки 3100320302.

От точки 3100320302 линия границы идет в северо-восточном направлении по южной стороне приусадебных земельных участков села Дмитриевка, по древесно-кустарниковой растительности, пересекает реку Еманча, по сельскохозяйственным угодьям, далее по северной стороне некоммерческого садоводческого товарищества «Мичуринец» до точки стыка 3100317206 границ Гремяченского, Еманчанского и Петинского сельских поселений.

Протяженность границы Гремяченского сельского поселения по смежеству с Еманчанским сельским поселением составляет 8384,9 м.

Общая протяженность границ Гремяченского сельского поселения составляет 51222 м.

## **ТЕКСТОВОЕ ОПИСАНИЕ ГРАНИЦ ЕМАНЧАНСКОГО СЕЛЬСКОГО ПОСЕЛЕНИЯ ХОХОЛЬСКОГО**

## МУНИЦИПАЛЬНОГО РАЙОНА ВОРОНЕЖСКОЙ ОБЛАСТИ

I. Линия прохождения границы Еманчанского сельского поселения по смежеству с Семилукским муниципальным районом

От точки стыка 31203028 границ Еманчанского сельского поселения, Хохольского городского поселения и Семилукского муниципального района линия границы идет в северо-восточном направлении по древесно-кустарниковой растительности вдоль реки Девица до точки 34645198.

От точки 34645198 линия границы идет в юго-восточном направлении по древесно-кустарниковой растительности вдоль реки Девица до точки стыка 2813553 границ Еманчанского сельского поселения Хохольского муниципального района и Девицкого сельского поселения, Стрелицкого городского поселения Семилукского муниципального района.

От точки стыка 2813553 линия границы идет в юго-восточном направлении по древесно-кустарниковой растительности вдоль реки Девица до точки 34645179.

От точки 34645179 линия границы идет в северо-восточном направлении по древесно-кустарниковой растительности вдоль реки Девица до точки 34645174.

От точки 34645174 линия границы идет в общем южном направлении по древесно-кустарниковой растительности вдоль реки Еманча до точки 34636000.

От точки 34636000 линия границы идет в северном направлении по древесно-кустарниковой растительности вдоль реки Еманча до точки стыка 31002209 границ Еманчанского, Петинского сельских поселений и Семилукского муниципального района.

Протяженность границы Еманчанского сельского поселения по смежеству с Семилукским муниципальным районом составляет 8297,9 м.

II. Линия прохождения границы Еманчанского сельского поселения по смежеству с Петинским сельским поселением

От точки стыка 31002209 границ Еманчанского, Петинского сельских поселений и Семилукского муниципального района линия границы идет в общем южном направлении по древесно-кустарниковой растительности вдоль реки Еманча, пересекает реку Еманча, снова по древесно-кустарниковой растительности вдоль реки Еманча до точки 31200935.

От точки 31200935 линия границы в северо-восточном направлении пересекает реку Еманча, затем пересекает балку до точки 31200930.

От точки 31200930 линия границы идет в юго-восточном направлении по сельскохозяйственным угодьям до точки 31002637.

От точки 31002637 линия границы идет в северо-восточном направлении по сельскохозяйственным угодьям, затем по южной стороне лесной полосы, снова по сельскохозяйственным угодьям до точки 31203043.

От точки 31203043 линия границы идет в юго-восточном направлении по восточной стороне лесной полосы, пересекает балку, далее по древесно-кустарниковой растительности до точки 31203061.

От точки 31203061 линия границы идет в юго-западном направлении по западной границе земель лесного фонда (урочище Россошное) до точки 31201257.

От точки 31201257 линия границы идет в северо-восточном направлении по южной границе земель лесного фонда (урочище Россошное) до точки 3120119301.

От точки 3120119301 линия границы идет в юго-восточном направлении по южной границе земель лесного фонда (урочище Россошное), по восточной границе садоводческого товарищества до точки 31002948.

От точки 31002948 линия границы идет в юго-западном направлении по восточной границе садоводческого товарищества, по сельскохозяйственным угодьям, пересекает автомобильную дорогу «Воронеж-Луганск» - пгт Хохольский, затем по восточной стороне потребительского кооператива садоводов «Весна» до точки 31003172.

От точки 31003172 линия границы идет в северо-западном направлении по северной стороне некоммерческого садоводческого товарищества «Мичуринец» до точки 3100317202.

От точки 3100317202 линия границы идет в юго-западном направлении по северной стороне некоммерческого садоводческого товарищества «Мичуринец» до точки стыка 3100317206 границ Еманчанского, Гремяченского и Петинского сельских поселений.

Протяженность границы Еманчанского сельского поселения по смежеству с Петинским сельским поселением составляет 8922,3 м.

III. Линия прохождения границы Еманчанского сельского поселения по смежеству с Гремяченским сельским поселением

От точки стыка 3100317206 границ Еманчанского, Гремяченского и Петинского сельских поселений линия границы идет в юго-западном направлении по северной стороне некоммерческого садоводческого товарищества «Мичуринец», по сельскохозяйственным угодьям, пересекает реку Еманча, далее по древесно-кустарниковой растительности, затем по южной стороне приусадебных земельных участков села Дмитриевка до точки 3100320302.

От точки 3100320302 линия границы в северо-западном направлении пересекает автомобильную дорогу «Воронеж – Луганск» - Хохольский» - с. Дмитриевка до точки 3100320301.

От точки 3100320301 линия границы идет в западном направлении по сельскохозяйственным угодьям, по лесной полосе, снова по сельскохозяйственным угодьям до точки 31201722.

От точки 31201722 линия границы идет в северном направлении по сельскохозяйственным угодьям до точки 31003130.

От точки 31003130 линия границы идет в западном направлении по автомобильной дороге «Воронеж – Луганск» - пгт Хохольский до точки 31003117.

От точки 31003117 линия границы идет в юго-восточном направлении по сельскохозяйственным угодьям до точки стыка 31201748 границ Еманчанского, Гремяченского и Староникольского сельских поселений.

Протяженность границы Еманчанского сельского поселения по смежеству с Гремяченским сельским поселением составляет 8384,9 м.

IV. Линия прохождения границы Еманчанского сельского поселения по смежеству со Староникольским сельским поселением

От точки стыка 31201748 границ Еманчанского, Гремяченского и Староникольского сельских поселений линия границы идет в общем западном направлении по сельскохозяйственным угодьям, по северной стороне лесной полосы, далее снова по сельскохозяйственным угодьям до точки 31201739.

От точки 31201739 линия границы идет в северном направлении по лесной полосе, затем по сельскохозяйственным угодьям до точки стыка 31000098 границ Еманчанского, Староникольского сельских поселений и Хохольского городского поселения.

Протяженность границы Еманчанского сельского поселения по смежеству со Староникольским сельским поселением составляет 2060,6 м.

V. Линия прохождения границы Еманчанского сельского поселения по смежеству с Хохольским городским поселением

От точки стыка 31000098 границ Еманчанского, Староникольского сельских поселений и Хохольского городского поселения линия границы идет в северо-восточном направлении по сельскохозяйственным угодьям, по восточной стороне лесной полосы, пересекает автомобильную дорогу «Воронеж-Луганск» - пгт Хохольский, снова по сельскохозяйственным угодьям, пересекает лесную полосу, по сельскохозяйственным угодьям, пересекает лесную полосу, затем вновь по сельскохозяйственным угодьям, пересекает лесную полосу, по сельскохозяйственным угодьям и далее по балке до точки 31203063.

От точки 31203063 линия границы идет в общем северо-западном направлении по балке до точки 31200882.

От точки 31200882 линия границы идет в юго-восточном направлении по балке до точки 31200890.

От точки 31200890 линия границы идет в северо-восточном направлении по балке, затем по восточной стороне лесной полосы, пересекает балку, по сельскохозяйственным угодьям, далее по восточной стороне лесной полосы, пересекает балку Еманченский Лог, по сельскохозяйственным угодьям, по восточной стороне лесной полосы, снова по сельскохозяйственным угодьям, пересекает балку и далее вновь по сельскохозяйственным угодьям до точки 31001393.

От точки 31001393 линия границы идет в северо-западном направлении по сельскохозяйственным угодьям, затем пересекает балку и далее по древесно-кустарниковой растительности до точки 31203027.

От точки 31203027 линия границы идет в западном направлении по древесно-кустарниковой растительности до точки стыка 31203028 границ Еманчанского сельского поселения, Хохольского городского поселения и Семилукского муниципального района.

Протяженность границы Еманчанского сельского поселения по смежеству с Хохольским городским поселением составляет 10016,5 м.

Общая протяженность границ Еманчанского сельского поселения составляет 37682,2 м.

## **ТЕКСТОВОЕ ОПИСАНИЕ ГРАНИЦ КОСТЕНСКОГО СЕЛЬСКОГО ПОСЕЛЕНИЯ ХОХОЛЬСКОГО МУНИЦИПАЛЬНОГО РАЙОНА ВОРОНЕЖСКОЙ ОБЛАСТИ**

I. Линия прохождения границы Костенского сельского поселения по смежеству с городским округом город Воронеж

От точки стыка 31208145 границ Костенского, Новогремяченского сельских поселений и городского округа город Воронеж линия границы идет в юго-восточном направлении по урочищу до точки 271.

От точки 271 линия границы идет в северо-восточном направлении по урочищу, затем по землям лесного фонда (урочище Жировская Дача) до точки 266.

От точки 266 линия границы идет в юго-восточном направлении по землям лесного фонда (урочище Жировская Дача) до точки 256.

От точки 256 линия границы идет в северо-восточном направлении по землям лесного фонда (урочище Жировская Дача) до точки 254.

От точки 254 линия границы идет в юго-восточном направлении по землям лесного фонда (урочище Жировская Дача), затем пересекает балку Карпенчихин Лог, далее по южной стороне приусадебных земельных участков городского округа город Воронеж, затем по северной стороне урочища, далее по южной стороне лесной полосы до точки 241.

От точки 241 линия границы идет в северо-восточном направлении по сельскохозяйственным угодьям до точки стыка 31202423 границ Костенского сельского поселения, Каширского муниципального района и городского округа город Воронеж.

Протяженность границы Костенского сельского поселения по смежеству с городским округом город Воронеж составляет 10251,2 м.

II. Линия прохождения границы Костенского сельского поселения по смежеству с Каширским муниципальным районом

От точки стыка 31202423 границ Костенского сельского поселения, Каширского муниципального района и городского округа город Воронеж

линия границы идет в юго-западном направлении по сельскохозяйственным угодьям, по лесной полосе до точки 35186.

От точки 35186 линия границы идет в южном направлении по лесной полосе, по сельскохозяйственным угодьям, по восточной стороне лесной полосы, по лесной полосе, затем по западной стороне лесной полосы, далее по сельскохозяйственным угодьям до точки стыка 35180 границ Костенского сельского поселения Хохольского муниципального района и Держинского, Каменно-Верховского сельских поселений Каширского муниципального района.

От точки стыка 35180 линия границы идет в юго-западном направлении по сельскохозяйственным угодьям, пересекает болото, по южной стороне земель лесного фонда (урочище Жировская Дача), далее по границе земель лесного фонда (урочище Жировская Дача и урочище Дубрава), затем по древесно-кустарниковой растительности до точки 35165.

От точки 35165 линия границы идет в общем южном направлении по реке Дон, далее по левому берегу реки Дон, затем снова по реке Дон до точки стыка 31007347 границ Костенского, Борщевского сельских поселений и Каширского муниципального района.

Протяженность границы Костенского сельского поселения по смежности с Каширским муниципальным районом составляет 18569,3 м.

III. Линия прохождения границы Костенского сельского поселения по смежности с Борщевским сельским поселением

От точки стыка 31007347 границ Костенского, Борщевского сельских поселений и Каширского муниципального района линия границы идет в северо-западном направлении по реке Дон, затем по древесно-кустарниковой растительности до точки 31007276.

От точки 31007276 линия границы идет в юго-западном направлении по древесно-кустарниковой растительности до точки 3100727507.

От точки 3100727507 линия границы идет в северо-западном направлении по древесно-кустарниковой растительности до точки 3100727502.

От точки 3100727502 линия границы идет в юго-восточном направлении по древесно-кустарниковой растительности, затем пересекает ручей до точки 3100727501.

От точки 3100727501 линия границы идет в юго-западном направлении по землям лесного фонда (урочище Максимов Угол), затем по северной стороне земель лесного фонда (урочище Максимов Угол), по сельскохозяйственным угодьям, снова по северной стороне земель лесного фонда (урочище Максимов Угол) до точки 3100744507.

От точки 3100744507 линия границы в общем северо-западном направлении огибает земли лесного фонда (урочище Максимов Угол) по северной стороне до точки 31007332.



От точки 31007332 линия границы идет в юго-западном направлении по северной стороне земель лесного фонда (урочище Максимов Угол) до точки 3100737913.

От точки 3100737913 линия границы идет в северо-западном направлении по северной стороне земель лесного фонда (урочище Максимов Угол) до точки 3100749516.

От точки 3100749516 линия границы идет в юго-западном направлении по северной и западной сторонам земель лесного фонда (урочище Максимов Угол) до точки 3120337302.

От точки 3120337302 линия границы идет в юго-восточном направлении по западной стороне земель лесного фонда (урочище Максимов Угол) до точки 31203373.

От точки 31203373 линия границы идет в юго-западном направлении по сельскохозяйственным угодьям, по южной стороне лесной полосы, снова по сельскохозяйственным угодьям, далее пересекает лесную полосу до точки 31007861.

От точки 31007861 линия границы идет в юго-восточном направлении по восточной стороне автомобильной дороги Воронеж - Луганск до точки стыка 31203401 границ Костенского, Борщевского и Яблоченского сельских поселений.

Протяженность границы Костенского сельского поселения по смежеству с Борщевским сельским поселением составляет 10471,9 м.

IV. Линия прохождения границы Костенского сельского поселения по смежеству с Яблоченским сельским поселением

От точки стыка 31203401 границ Костенского, Борщевского и Яблоченского сельских поселений линия границы в юго-западном направлении пересекает автомобильную дорогу Воронеж – Луганск, затем идет по древесно-кустарниковой растительности, по балке, по урочищу Антарский Лес, по южной стороне урочища Антарский Лес, по сельскохозяйственным угодьям, далее снова по южной стороне урочища Антарский Лес до точки 31203665.

От точки 31203665 линия границы идет в северо-западном направлении по балке до точки 3120366201.

От точки 3120366201 линия границы идет в юго-западном направлении по южной стороне балки, по балке Сухая Речка, по западной стороне балки Сухая Речка, по западной стороне пруда, далее по сельскохозяйственным угодьям до точки 31203679.

От точки 31203679 линия границы идет в северо-западном направлении по сельскохозяйственным угодьям, затем пересекает пруд, далее снова по сельскохозяйственным угодьям до точки 31203731.

От точки 31203731 линия границы идет в юго-западном направлении по сельскохозяйственным угодьям, далее по южной стороне лесного массива до точки 31203445.

От точки 31203445 линия границы идет в северо-западном направлении по южной стороне лесного массива до точки 3100890901.

От точки 3100890901 линия границы идет в юго-западном направлении по южной стороне лесного массива, затем по сельскохозяйственным угодьям до точки 31009097.

От точки 31009097 линия границы идет в северо-западном направлении по балке Вязовый Лог до точки стыка 31009095 границ Костенского, Яблоченского и Кочетовского сельских поселений.

Протяженность границы Костенского сельского поселения по смежеству с Яблоченским сельским поселением составляет 13293,9 м.

V. Линия прохождения границы Костенского сельского поселения по смежеству с Кочетовским сельским поселением

От точки стыка 31009095 границ Костенского, Яблоченского и Кочетовского сельских поселений линия границы идет в северо-западном направлении по балке Вязовый Лог до точки 31203440.

От точки 31203440 линия границы идет в северо-восточном направлении по балке Вязовый Лог, по восточной стороне лесной полосы, затем по сельскохозяйственным угодьям до точки 31203433.

От точки 31203433 линия границы идет в северо-западном направлении по сельскохозяйственным угодьям, затем пересекает древесно-кустарниковую растительность, по сельскохозяйственным угодьям, далее по восточной стороне лесной полосы до точки 3120341217.

От точки 3120341217 линия границы идет в юго-восточном направлении по южной стороне земель лесного фонда (урочище Заправное) до точки 3120341216.

От точки 3120341216 линия границы идет в общем северо-восточном направлении по южной и восточной сторонам земель лесного фонда (урочище Заправное) до точки 3120341201.

От точки 3120341201 линия границы идет в юго-западном направлении по северной стороне земель лесного фонда (урочище Заправное) до точки 31203417.

От точки 31203417 линия границы идет в северо-западном направлении по сельскохозяйственным угодьям, затем пересекает балку до точки 31203406.

От точки 31203406 линия границы идет в северо-западном направлении по северной стороне балки, затем по северной стороне земель лесного фонда (урочище Долгое) до точки 31203403.

От точки 31203403 линия границы идет в юго-западном направлении по северной стороне земель лесного фонда (урочище Долгое) до точки 31203405.

От точки 31203405 линия границы идет в северо-западном направлении по сельскохозяйственным угодьям, по восточной стороне лесной полосы, снова по сельскохозяйственным угодьям до точки 31203394.

От точки 31203394 линия границы идет в восточном направлении по южной границе земель лесного фонда (урочище Парничное) до точки 31203395.

От точки 31203395 линия границы идет в северо-восточном направлении по восточной границе земель лесного фонда (урочище Парничное) до точки 31203392.

От точки 31203392 линия границы в общем северо-западном направлении огибает земли лесного фонда (урочище Парничное) по северной границе до точки 31203379.

От точки 31203379 линия границы идет в северо-восточном направлении по сельскохозяйственным угодьям, затем по лесной полосе, снова по сельскохозяйственным угодьям и далее по балке Россошанский Яр до точки 31203367.

От точки 31203367 линия границы идет в северо-западном направлении по балке Россошанский Яр до точки 31203354.

От точки 31203354 линия границы идет в северо-восточном направлении по балке Россошанский Яр, затем по сельскохозяйственным угодьям до точки 31203349.

От точки 31203349 линия границы идет в северо-западном направлении по сельскохозяйственным угодьям, затем по восточной стороне земель лесного фонда, по сельскохозяйственным угодьям, по лесной полосе, пересекает автомобильную дорогу «Воронеж – Луганск» - с. Кочетовка, снова по сельскохозяйственным угодьям, по лесному массиву (лес Перерывный), далее по сельскохозяйственным угодьям до точки стыка 31203326 границ Костенского, Кочетовского и Рудкинского сельских поселений.

Протяженность границы Костенского сельского поселения по смежеству с Кочетовским сельским поселением составляет 14879,8 м.

VI. Линия прохождения границы Костенского сельского поселения по смежеству с Рудкинским сельским поселением

От точки стыка 31203326 границ Костенского, Кочетовского и Рудкинского сельских поселений линия границы идет в северном направлении по сельскохозяйственным угодьям до точки 31203320.

От точки 31203320 линия границы идет в юго-восточном направлении по лесному массиву (лес Перерывный) до точки 31203328.

От точки 31203328 линия границы идет в северо-восточном направлении по лесному массиву (лес Перерывный), затем по сельскохозяйственным угодьям до точки 3120332101.

От точки 3120332101 линия границы идет в юго-восточном направлении по сельскохозяйственным угодьям до точки 31203319.

От точки 31203319 линия границы идет в северо-восточном направлении по сельскохозяйственным угодьям до точки 3120331901.

От точки 3120331901 линия границы идет в юго-восточном направлении по сельскохозяйственным угодьям до точки 3120331902.

От точки 3120331902 линия границы идет в северо-восточном направлении по западной стороне полосы отвода автомобильной дороги «Воронеж – Луганск» - с. Кочетовка до точки 3120331913.

От точки 3120331913 линия границы идет в северо-западном направлении по западной стороне полосы отвода автомобильной дороги «Воронеж – Луганск» - с. Кочетовка до точки 3120331915.

От точки 3120331915 линия границы в северо-восточном направлении пересекает автомобильную дорогу «Воронеж – Луганск» - с. Кочетовка до точки 3120331916.

От точки 3120331916 линия границы идет в юго-восточном направлении по восточной стороне полосы отвода автомобильной дороги «Воронеж – Луганск» - с. Кочетовка, по сельскохозяйственным угодьям до точки 3120331920.

От точки 3120331920 линия границы идет в северо-восточном направлении по сельскохозяйственным угодьям, пересекает балку Репный Яр, снова по сельскохозяйственным угодьям и далее по лесной полосе до точки 31203270.

От точки 31203270 линия границы идет в восточном направлении по лесной полосе, по сельскохозяйственным угодьям, пересекает балку, затем пересекает лесную полосу, снова по сельскохозяйственным угодьям и далее по лесной полосе до точки 31203280.

От точки 31203280 линия границы идет в северо-восточном направлении по лесной полосе, затем по сельскохозяйственным угодьям до точки 3120326901.

От точки 3120326901 линия границы идет в юго-восточном направлении по сельскохозяйственным угодьям до точки 3120326905.

От точки 3120326905 линия границы идет в северо-восточном направлении по сельскохозяйственным угодьям, затем пересекает балку Козькин Яр, снова по сельскохозяйственным угодьям, по северной стороне лесной полосы, далее по лесной полосе до точки 3120325702.

От точки 3120325702 линия границы идет в северо-западном направлении по западной стороне балки Березовый Яр до точки 3120325703.

От точки 3120325703 линия границы в северо-восточном направлении пересекает балку Березовый Яр до точки 3120225006.

От точки 3120225006 линия границы идет в северо-западном направлении по сельскохозяйственным угодьям, затем по восточной стороне лесной полосы, далее снова по сельскохозяйственным угодьям до точки 31207853.

От точки 31207853 линия границы идет в северо-восточном направлении по сельскохозяйственным угодьям до точки 31207852.

От точки 31207852 линия границы идет в северо-западном направлении по сельскохозяйственным угодьям, затем пересекает лесную полосу, далее по восточной стороне балки Березовый Яр до точки 31203240.

От точки 31203240 линия границы идет в северо-восточном направлении по балке Березовый Яр, пересекает лесную полосу, затем по сельскохозяйственным угодьям до точки 3120324001.

От точки 3120324001 линия границы идет в северо-западном направлении по сельскохозяйственным угодьям, затем по лесной полосе, пересекает лесную полосу, по восточной стороне балки Березовый Яр, по лесной полосе, далее по сельскохозяйственным угодьям до точки 31207848.

От точки 31207848 линия границы идет в восточном направлении по южной стороне балки Березовый Яр, затем по лесной полосе, по сельскохозяйственным угодьям до точки 31207846.

От точки 31207846 линия границы идет в юго-восточном направлении по сельскохозяйственным угодьям до точки 31207845.

От точки 31207845 линия границы идет в северо-восточном направлении по сельскохозяйственным угодьям, по южной стороне лесной полосы, снова по сельскохозяйственным угодьям, пересекает автомобильную дорогу Воронеж – Луганск, далее по западной стороне земель лесного фонда до точки 31207841.

От точки 31207841 линия границы идет в юго-восточном направлении по сельскохозяйственным угодьям до точки 3120784101.

От точки 3120784101 линия границы идет в северо-восточном направлении по сельскохозяйственным угодьям, далее по южной стороне земель лесного фонда (урочище Рудкино) до точки 31207834.

От точки 31207834 линия границы идет в юго-восточном направлении по южной стороне земель лесного фонда (урочище Рудкино) до точки 31006065.

От точки 31006065 линия границы идет в юго-западном направлении по сельскохозяйственным угодьям до точки 3100606503.

От точки 3100606503 линия границы идет в общем юго-восточном направлении по сельскохозяйственным угодьям, затем по северной границе земель лесного фонда (урочище Сухое), далее по северной стороне приусадебных земельных участков села Костёнки до точки 31006170.

От точки 31006170 линия границы идет в северо-восточном направлении по северной стороне приусадебных земельных участков села Костёнки, затем по древесно-кустарниковой растительности, по сельскохозяйственным угодьям, пересекает реку Дон, далее по древесно-кустарниковой растительности до точки 31207826.

От точки 31207826 линия границы идет в юго-восточном направлении вдоль левого берега реки Дон, затем по древесно-кустарниковой растительности до точки 31006274.

От точки 31006274 линия границы идет в северо-восточном направлении по древесно-кустарниковой растительности до точки 31006100.

От точки 31006100 линия границы идет в юго-восточном направлении по древесно-кустарниковой растительности до точки 31203244.

От точки 31203244 линия границы идет в северо-восточном направлении по древесно-кустарниковой растительности, затем по сельскохозяйственным угодьям до точки 31202774.

От точки 31202774 линия границы идет в северо-западном направлении по сельскохозяйственным угодьям до точки 31203220.

От точки 31203220 линия границы идет в северо-восточном направлении по сельскохозяйственным угодьям до точки 31203214.

От точки 31203214 линия границы идет в западном направлении по сельскохозяйственным угодьям до точки 31203217.

От точки 31203217 линия границы идет в северо-западном направлении по сельскохозяйственным угодьям до точки 31203211.

От точки 31203211 линия границы идет в восточном направлении по сельскохозяйственным угодьям до точки 31202669.

От точки 31202669 линия границы идет в северном направлении по сельскохозяйственным угодьям, пересекает древесно-кустарниковую растительность, затем снова по сельскохозяйственным угодьям до точки стыка 31202565 границ Костенского, Рудкинского и Гремяченского сельских поселений.

Протяженность границы Костенского сельского поселения по смежеству с Рудкинским сельским поселением составляет 28024,4м.

VII. Линия прохождения границы Костенского сельского поселения по смежеству с Гремяченским сельским поселением

От точки стыка 31202565 границ Костенского, Рудкинского и Гремяченского сельских поселений линия границы идет в северном направлении по сельскохозяйственным угодьям до точки 31202549.

От точки 31202549 линия границы идет в восточном направлении по сельскохозяйственным угодьям, затем по древесно-кустарниковой растительности до точки 31202548.

От точки 31202548 линия границы идет в общем северном направлении по древесно-кустарниковой растительности, затем по сельскохозяйственным угодьям до точки 31202525.

От точки 31202525 линия границы идет в западном направлении по сельскохозяйственным угодьям, затем по древесно-кустарниковой растительности до точки 31202527.

От точки 31202527 линия границы идет в северо-западном направлении по древесно-кустарниковой растительности, по восточной стороне озера, снова по древесно-кустарниковой растительности, по восточной стороне озера, по древесно-кустарниковой растительности, далее по сельскохозяйственным угодьям до точки 31202465.

От точки 31202465 линия границы идет в северо-восточном направлении по сельскохозяйственным угодьям до точки 31202447.

От точки 31202447 линия границы идет в юго-восточном направлении по сельскохозяйственным угодьям до точки 31202450.

От точки 31202450 линия границы идет в северо-восточном направлении по древесно-кустарниковой растительности, пересекает озеро Донище, затем снова по древесно-кустарниковой растительности до точки стыка 31203154 границ Костенского, Гремяченского и Новогремяченского сельских поселений.

Протяженность границы Костенского сельского поселения по смежеству с Гремяченским сельским поселением составляет 4268,5 м.

VIII. Линия прохождения границы Костенского сельского поселения по смежеству с Новогремяченским сельским поселением

От точки стыка 31203154 границ Костенского, Гремяченского и Новогремяченского сельских поселений линия границы идет в юго-восточном направлении по древесно-кустарниковой растительности, затем по озеру Донище до точки 3120315402.

От точки 3120315402 линия границы идет в северо-восточном направлении по озеру Донище до точки 31207649.

От точки 31207649 линия границы идет в северо-восточном направлении по сельскохозяйственным угодьям до точки 3120764902.

От точки 3120764902 линия границы идет в юго-восточном направлении по сельскохозяйственным угодьям до точки 31202427.

От точки 31202427 линия границы идет в общем северном направлении по западной стороне земель лесного фонда (урочище Жировская Дача) до точки 31202380.

От точки 31202380 линия границы идет в северо-западном направлении по западной стороне земель лесного фонда (урочище Жировская Дача), по сельскохозяйственным угодьям и далее по древесно-кустарниковой растительности до точки 31207475.

От точки 31207475 линия границы идет в северо-восточном направлении по левому берегу реки Дон, затем по землям лесного фонда (урочище Жировская Дача) до точки стыка 31208145 границ Костенского, Новогремяченского сельских поселений и городского округа город Воронеж.

Протяженность границы Костенского сельского поселения по смежеству с Новогремяченским сельским поселением составляет 6108,9 м.

Общая протяженность границ Костенского сельского поселения составляет 105867,9 м.

## **ТЕКСТОВОЕ ОПИСАНИЕ ГРАНИЦ КОЧЕТОВСКОГО СЕЛЬСКОГО ПОСЕЛЕНИЯ ХОХОЛЬСКОГО МУНИЦИПАЛЬНОГО РАЙОНА ВОРОНЕЖСКОЙ ОБЛАСТИ**

I. Линия прохождения границы Кочетовского сельского поселения по смежеству с Семидесятским сельским поселением

От точки стыка 31009832 границ Кочетовского, Семидесятского сельских поселений и Репьевского муниципального района линия границы

идет в общем северо-западном направлении по балке Красная до точки 31000041.

От точки 31000041 линия границы идет в юго-западном направлении по балке Красная, затем по сельскохозяйственным угодьям до точки 31000045.

От точки 31000045 линия границы идет в северном направлении по сельскохозяйственным угодьям до точки 31008541.

От точки 31008541 линия границы идет в северо-западном направлении по сельскохозяйственным угодьям, затем по балке до точки 31008496.

От точки 31008496 линия границы идет в юго-западном направлении по балке до точки 31008601.

От точки 31008601 линия границы идет в северо-западном направлении по балке до точки 31203374.

От точки 31203374 линия границы идет в северо-восточном направлении по балке до точки 31203366.

От точки 31203366 линия границы идет в юго-восточном направлении по балке до точки 31203369.

От точки 31203369 линия границы идет в северо-восточном направлении по балке до точки 31203368.

От точки 31203368 линия границы идет в северо-западном направлении по сельскохозяйственным угодьям до точки 31203355.

От точки 31203355 линия границы в северо-восточном направлении пересекает лесную полосу, затем идет по восточной стороне полосы отвода автомобильной дороги «Курск-Борисоглебск»- Хохольский – Репьевка, снова пересекает лесную полосу, далее по сельскохозяйственным угодьям до точки 3120334801.

От точки 3120334801 линия границы идет в северо-западном направлении по сельскохозяйственным угодьям, затем пересекает автомобильную дорогу «Курск-Борисоглебск»- Хохольский – Репьевка» - с. Кочетовка, далее по восточной стороне лесной полосы вдоль автомобильной дороги «Курск-Борисоглебск»- Хохольский – Репьевка до точки 31203346.

От точки 31203346 линия границы идет в общем северном направлении по восточной стороне лесной полосы вдоль автомобильной дороги «Курск-Борисоглебск»- Хохольский – Репьевка до точки 31203311.

От точки 31203311 линия границы в северо-западном направлении пересекает автомобильную дорогу «Курск-Борисоглебск»- Хохольский – Репьевка, затем идет по северной стороне урочища Кондрашкино, далее по сельскохозяйственным угодьям, пересекает балку, пересекает лесную полосу, далее по сельскохозяйственным угодьям до точки стыка 3120218607 границ Кочетовского, Семидесятского и Староникольского сельских поселений.

Протяженность границы Кочетовского сельского поселения по смежеству с Семидесятским сельским поселением составляет 20228,2 м.



II. Линия прохождения границы Кочетовского сельского поселения по смежеству со Староникольским сельским поселением

От точки стыка 3120218607 границ Кочетовского, Семидесятского и Староникольского сельских поселений линия границы идет в северо-восточном направлении по балке до точки 3120218606.

От точки 3120218606 линия границы идет в северо-западном направлении по западной стороне полосы отвода автомобильной дороги «Курск – Борисоглебск» - Хохольский – Репьевка до точки 3120218603.

От точки 3120218603 линия границы в северо-восточном направлении пересекает автомобильную дорогу «Курск – Борисоглебск» - Хохольский – Репьевка до точки 3120218602.

От точки 3120218602 линия границы идет в юго-восточном направлении по восточной стороне полосы отвода автомобильной дороги «Курск – Борисоглебск» - Хохольский – Репьевка до точки 3120218601.

От точки 3120218601 линия границы идет в северо-восточном направлении по балке, по сельскохозяйственным угодьям, по северной стороне приусадебных земельных участков села Еманча 2-я, по древесно-кустарниковой растительности, далее по сельскохозяйственным угодьям до точки стыка 31203248 границ Кочетовского, Староникольского и Рудкинского сельских поселений.

Протяженность границы Кочетовского сельского поселения по смежеству со Староникольским сельским поселением составляет 4773,9 м.

III. Линия прохождения границы Кочетовского сельского поселения по смежеству с Рудкинским сельским поселением

От точки стыка 31203248 границ Кочетовского, Рудкинского и Староникольского сельских поселений линия границы идет в юго-восточном направлении по сельскохозяйственным угодьям, по древесно-кустарниковой растительности, пересекает реку Еманча, далее по сельскохозяйственным угодьям до точки 31203297.

От точки 31203297 линия границы идет в северо-восточном направлении по сельскохозяйственным угодьям, пересекает балку, снова по сельскохозяйственным угодьям, далее по южной стороне лесной полосы, по сельскохозяйственным угодьям до точки 3120328403.

От точки 3120328403 линия границы идет в юго-восточном направлении по балке до точки 3120328405.

От точки 3120328405 линия границы идет в юго-западном направлении по балке, далее по восточной стороне садоводческого некоммерческого товарищества «Спутник» до точки 31203289.

От точки 31203289 линия границы идет в общем южном направлении по восточной стороне садоводческого некоммерческого товарищества «Спутник» до точки 3120328912.

От точки 3120328912 линия границы идет в северо-западном направлении по южной стороне садоводческого некоммерческого товарищества «Спутник» до точки 3120328913.

От точки 3120328913 линия границы идет в юго-западном направлении по балке до точки 31203315.

От точки 31203315 линия границы идет в юго-восточном направлении по балке до точки стыка 31203326 границ Кочетовского, Рудкинского и Костенского сельских поселений.

Протяженность границы Кочетовского сельского поселения по смежеству с Рудкинским сельским поселением составляет 7187 м.

IV. Линия прохождения границы Кочетовского сельского поселения по смежеству с Костенским сельским поселением

От точки стыка 31203326 границ Кочетовского, Рудкинского и Костенского сельских поселений линия границы идет в юго-восточном направлении по сельскохозяйственным угодьям, по лесному массиву (лес Перерывный), снова по сельскохозяйственным угодьям, пересекает автомобильную дорогу «Воронеж – Луганск» - с. Кочетовка, далее по лесной полосе, по сельскохозяйственным угодьям, по восточной стороне земель лесного фонда, затем по сельскохозяйственным угодьям до точки 31203349.

От точки 31203349 линия границы идет в юго-западном направлении по сельскохозяйственным угодьям, по балке Россошанский Яр до точки 31203354.

От точки 31203354 линия границы идет в юго-восточном направлении по балке Россошанский Яр до точки 31203367.

От точки 31203367 линия границы идет в юго-западном направлении по балке Россошанский Яр, далее по сельскохозяйственным угодьям, затем по лесной полосе, затем по сельскохозяйственным угодьям до точки 31203379.

От точки 31203379 линия границы в общем юго-восточном направлении огибает земли лесного фонда (урочище Парничное) по северной границе до точки 31203392.

От точки 31203392 линия границы идет в юго-западном направлении по восточной границе земель лесного фонда (урочище Парничное) до точки 31203395.

От точки 31203395 линия границы идет в западном направлении по южной границе земель лесного фонда (урочище Парничное) до точки 31203394.

От точки 31203394 линия границы идет в юго-восточном направлении по сельскохозяйственным угодьям, по восточной стороне лесной полосы, снова по сельскохозяйственным угодьям до точки 31203405.

От точки 31203405 линия границы идет в северо-восточном направлении по северной стороне земель лесного фонда (урочище Долгое) до точки 31203403.

От точки 31203403 линия границы идет в юго-восточном направлении по северной стороне земель лесного фонда (урочище Долгое), затем по северной стороне балки до точки 31203406.

От точки 31203406 линия границы в юго-восточном направлении пересекает балку, затем идет по сельскохозяйственным угодьям до точки 31203417.

От точки 31203417 линия границы идет в северо-восточном направлении по северной стороне земель лесного фонда (урочище Заправное) до точки 3120341201.

От точки 3120341201 линия границы идет в общем юго-западном направлении по восточной и южной сторонам земель лесного фонда (урочище Заправное) до точки 3120341216.

От точки 3120341216 линия границы идет в северо-западном направлении по южной стороне земель лесного фонда (урочище Заправное) до точки 3120341217.

От точки 3120341217 линия границы идет в юго-восточном направлении по восточной стороне лесной полосы, по сельскохозяйственным угодьям, затем пересекает древесно-кустарниковую растительность, вновь по сельскохозяйственным угодьям до точки 31203433.

От точки 31203433 линия границы идет в юго-западном направлении по сельскохозяйственным угодьям, по восточной стороне лесной полосы, затем по балке Вязовый Лог до точки 31203440.

От точки 31203440 линия границы идет в юго-восточном направлении по балке Вязовый Лог до точки стыка 31009095 границ Кочетовского, Костенского и Яблоченского сельских поселений.

Протяженность границы Кочетовского сельского поселения по смежеству с Костенским сельским поселением составляет 14879,8 м.

V. Линия прохождения границы Кочетовского сельского поселения по смежеству с Яблоченским сельским поселением

От точки стыка 31009095 границ Кочетовского, Костенского и Яблоченского сельских поселений линия границы идет в юго-западном направлении по балке Вязовый Лог, далее по сельскохозяйственным угодьям, затем по лесной полосе, по балке, по урочищу Большой Лепежек, далее по лесной полосе, затем по северной стороне лесной полосы, по сельскохозяйственным угодьям до точки 31203469.

От точки 31203469 линия границы идет в юго-восточном направлении по сельскохозяйственным угодьям, по западной стороне лесной полосы, затем по восточной стороне урочища Крайние Яружки, вновь по западной стороне лесной полосы до точки стыка 38035 границ Кочетовского, Яблоченского сельских поселений и Репьевского муниципального района.

Протяженность границы Кочетовского сельского поселения по смежеству с Яблоченским сельским поселением составляет 2695,3 м.

VI. Линия прохождения границы Кочетовского сельского поселения по смежеству с Репьевским муниципальным районом

От точки стыка 38035 границ Кочетовского, Яблоченского сельских поселений и Репьевского муниципального района линия границы идет в

юго-западном направлении по сельскохозяйственным угодьям, затем по южной стороне урочища, снова по сельскохозяйственным угодьям до точки 38036.

От точки 38036 линия границы идет в юго-восточном направлении по сельскохозяйственным угодьям до точки 38037.

От точки 38037 линия границы идет в юго-западном направлении по сельскохозяйственным угодьям, затем по балке до точки 38039.

От точки 38039 линия границы идет в северо-западном направлении по балке до точки стыка 38042 границ Кочетовского сельского поселения Хохольского муниципального района и Россошкинского, Новосолдатского сельских поселений Репьевского муниципального района.

От точки стыка 38042 линия границы идет в северо-западном направлении по северной стороне земель лесного фонда (урочище Большая Оляха) до точки стыка 31009832 границ Кочетовского, Семидесятского сельских поселений и Репьевского муниципального района.

Протяженность границы Кочетовского сельского поселения по смежеству с Репьевским муниципальным районом составляет 2364,6 м.

Общая протяженность границ Кочетовского сельского поселения составляет 52128,8 м.

## **ТЕКСТОВОЕ ОПИСАНИЕ ГРАНИЦ НОВОГРЕМЯЧЕНСКОГО СЕЛЬСКОГО ПОСЕЛЕНИЯ ХОХОЛЬСКОГО МУНИЦИПАЛЬНОГО РАЙОНА ВОРОНЕЖСКОЙ ОБЛАСТИ**

I. Линия прохождения границы Новогремяченского сельского поселения по смежеству с Семилукским муниципальным районом

От точки стыка 02512001 границ Новогремяченского, Петинского сельских поселений и Семилукского муниципального района линия границы идет в северо-восточном направлении по древесно-кустарниковой растительности до точки 34511.

От точки 34511 линия границы идет в юго-восточном направлении по южной стороне земель лесного фонда (урочище Вершинки) до точки 34510.

От точки 34510 линия границы идет в северо-восточном направлении по восточной стороне земель лесного фонда (урочище Вершинки), по древесно-кустарниковой растительности, затем по сельскохозяйственным угодьям до точки 34501.

От точки 34501 линия границы идет в юго-восточном направлении по сельскохозяйственным угодьям, по древесно-кустарниковой растительности, по реке Дон до точки стыка 33385 границ Новогремяченского сельского поселения, Семилукского муниципального района и городского округа город Воронеж.

Протяженность границы Новогремяченского сельского поселения по смежеству с Семилукским муниципальным районом составляет 2918,2 м.

II. Линия прохождения границы Новогремяченского сельского поселения по смежеству с городским округом город Воронеж

От точки стыка 33385 границ Новогремяченского сельского поселения, Семилукского муниципального района и городского округа город Воронеж линия границы идет в юго-западном направлении по реке Дон до точки 371.

От точки 371 линия границы идет в юго-восточном направлении по реке Дон, затем по сельскохозяйственным угодьям, пересекает земли лесного фонда (урочище Никольское) до точки 368.

От точки 368 линия границы идет в юго-западном направлении по восточной стороне земель лесного фонда (урочище Никольское), далее по сельскохозяйственным угодьям до точки 355.

От точки 355 линия границы идет в юго-восточном направлении по западной стороне приусадебных земельных участков городского округа город Воронеж до точки 325.

От точки 325 линия границы идет в северо-восточном направлении по южной стороне приусадебных земельных участков городского округа город Воронеж до точки 324.

От точки 324 линия границы идет в юго-восточном направлении по западной стороне приусадебных земельных участков городского округа город Воронеж до точки 320.

От точки 320 линия границы идет в восточном направлении по сельскохозяйственным угодьям до точки 319.

От точки 319 линия границы идет в северо-восточном направлении по сельскохозяйственным угодьям до точки 318.

От точки 318 линия границы идет в юго-восточном направлении по сельскохозяйственным угодьям, затем пересекает автомобильную дорогу Воронеж – Малышево – Гремячье, далее снова по сельскохозяйственным угодьям до точки 316.

От точки 316 линия границы идет в северо-восточном направлении по сельскохозяйственным угодьям, затем по древесно-кустарниковой растительности, снова по сельскохозяйственным угодьям, затем по древесно-кустарниковой растительности, по сельскохозяйственным угодьям, вновь по древесно-кустарниковой растительности, далее пересекает полевою дорогу, затем по сельскохозяйственным угодьям до точки 307.

От точки 307 линия границы идет в юго-восточном направлении по сельскохозяйственным угодьям до точки 306.

От точки 306 линия границы идет в северо-восточном направлении по сельскохозяйственным угодьям до точки 305.

От точки 305 линия границы идет в юго-восточном направлении по сельскохозяйственным угодьям, далее по древесно-кустарниковой растительности, затем по реке Воронеж до точки 302.

От точки 302 линия границы идет в юго-западном направлении по реке Воронеж, далее по древесно-кустарниковой растительности вдоль реки Воронеж до точки 299.

От точки 299 линия границы идет в общем южном направлении по реке Воронеж до точки 277.

От точки 277 линия границы идет в общем южном направлении по реке Дон, затем по урочищу до точки стыка 31208145 границ Новограмяченского, Костенского сельских поселений и городского округа город Воронеж.

Протяженность границы Новограмяченского сельского поселения по смежеству с городским округом город Воронеж составляет 21126,6 м.

III. Линия прохождения границы Новограмяченского сельского поселения по смежеству с Костенским сельским поселением

От точки стыка 31208145 границ Новограмяченского, Костенского сельских поселений и городского округа город Воронеж линия границы идет в юго-западном направлении по землям лесного фонда (урочище Жировская Дача), затем по левому берегу реки Дон до точки 31207475.

От точки 31207475 линия границы идет в юго-восточном направлении по древесно-кустарниковой растительности, по сельскохозяйственным угодьям, далее по западной стороне земель лесного фонда (урочище Жировская Дача) до точки 31202380.

От точки 31202380 линия границы идет в общем южном направлении по западной стороне земель лесного фонда (урочище Жировская Дача) до точки 31202427.

От точки 31202427 линия границы идет в северо-западном направлении по сельскохозяйственным угодьям до точки 3120764902.

От точки 3120764902 линия границы идет в юго-западном направлении по сельскохозяйственным угодьям до точки 31207649.

От точки 31207649 линия границы идет в юго-западном направлении по озеру Донище до точки 3120315402.

От точки 3120315402 линия границы идет в северо-западном направлении по озеру Донище, затем по древесно-кустарниковой растительности до точки стыка 31203154 границ Новограмяченского, Костенского и Грамяченского сельских поселений.

Протяженность границы Новограмяченского сельского поселения по смежеству с Костенским сельским поселением составляет 6108,9 м.

IV. Линия прохождения границы Новограмяченского сельского поселения по смежеству с Грамяченским сельским поселением

От точки стыка 31203154 границ Новограмяченского, Костенского и Грамяченского сельских поселений линия границы идет в северо-западном направлении по северной стороне озера Донище, затем по сельскохозяйственным угодьям до точки 31207564.

От точки 31207564 линия границы идет в юго-западном направлении по сельскохозяйственным угодьям, далее по озеру до точки 31207562.

От точки 31207562 линия границы идет в северо-восточном направлении по озеру, затем по сельскохозяйственным угодьям до точки 31207556.

От точки 31207556 линия границы идет в западном направлении по сельскохозяйственным угодьям, по древесно-кустарниковой растительности, пересекает реку Дон, затем по сельскохозяйственным угодьям до точки 31203134.

От точки 31203134 линия границы идет в северо-западном направлении по сельскохозяйственным угодьям до точки 31203130.

От точки 31203130 линия границы идет в северо-восточном направлении по древесно-кустарниковой растительности вдоль озера до точки 3120312704.

От точки 3120312704 линия границы идет в северо-западном направлении по древесно-кустарниковой растительности вдоль озера до точки 3120312703.

От точки 3120312703 линия границы идет в юго-западном направлении по древесно-кустарниковой растительности вдоль озера до точки 3120312701.

От точки 3120312701 линия границы идет в северо-западном направлении по сельскохозяйственным угодьям, затем по лесной полосе до точки 31203123.

От точки 31203123 линия границы идет в юго-западном направлении по лесной полосе, затем по сельскохозяйственным угодьям до точки 31003670.

От точки 31003670 линия границы идет в северо-западном направлении по сельскохозяйственным угодьям до точки 3100357701.

От точки 3100357701 линия границы идет в северо-восточном направлении по восточной стороне приусадебных земельных участков села Гремячье до точки 31003577.

От точки 31003577 линия границы идет в северо-западном направлении по южной стороне лесной полосы, далее по восточной стороне приусадебных земельных участков села Гремячье до точки 31003426.

От точки 31003426 линия границы идет в северо-восточном направлении по восточной стороне приусадебных земельных участков села Гремячье, затем пересекает автомобильную дорогу Воронеж - Малышево - Гремячье до точки 31003363.

От точки 31003363 линия границы идет в северо-западном направлении по северной стороне приусадебных земельных участков села Гремячье до точки 31003369.

От точки 31003369 линия границы идет в общем юго-западном направлении по сельскохозяйственным угодьям до точки 3100340506.

От точки 3100340506 линия границы идет в северо-западном направлении по северной стороне приусадебных земельных участков села Гремячье до точки 3100340503.

От точки 3100340503 линия границы идет в юго-западном направлении по северной стороне приусадебных земельных участков села Гремячье до точки 31003405.

От точки 31003405 линия границы идет в общем северо-западном направлении по балке до точки стыка 31207257 границ Новогремяченского, Гремяченского и Петинского сельских поселений.

Протяженность границы Новогремяченского сельского поселения по смежеству с Гремяченским сельским поселением составляет 10710,9 м.

V. Линия прохождения границы Новогремяченского сельского поселения по смежеству с Петинским сельским поселением

От точки стыка 31207257 границ Новогремяченского, Гремяченского и Петинского сельских поселений линия границы идет в северо-восточном направлении по балке до точки 3120188901.

От точки 3120188901 линия границы идет в северо-западном направлении по балке, далее по сельскохозяйственным угодьям до точки 31201889.

От точки 31201889 линия границы идет в северо-восточном направлении по сельскохозяйственным угодьям до точки 31204332.

От точки 31204332 линия границы идет в северо-западном направлении по западной стороне лесной полосы, по лесной полосе, затем по балке до точки 31204330.

От точки 31204330 линия границы в общем северо-восточном направлении пересекает балку, затем идет по северной стороне лесной полосы, по балке, по сельскохозяйственным угодьям, снова по балке, далее по сельскохозяйственным угодьям до точки 3120430106.

От точки 3120430106 линия границы идет в юго-восточном направлении по сельскохозяйственным угодьям, далее по балке до точки 3120430104.

От точки 3120430104 линия границы идет в северо-восточном направлении по сельскохозяйственным угодьям, по северной границе земель лесного фонда (урочище Скрябино), затем по балке до точки 3120428604.

От точки 3120428604 линия границы идет в юго-восточном направлении по балке до точки 31204286.

От точки 31204286 линия границы идет в северо-восточном направлении по балке, далее по сельскохозяйственным угодьям, затем пересекает балку до точки 31204283.

От точки 31204283 линия границы идет в северо-западном направлении по правому берегу реки Дон, затем по восточной стороне земель лесного фонда (урочище Петино) вдоль реки Дон до точки стыка 02512001 границ Новогремяченского, Петинского сельских поселений и Семилукского муниципального района.

Протяженность границы Новогремяченского сельского поселения по смежеству с Петинским сельским поселением составляет 12777,4 м.



Общая протяженность границ Новогремяченского сельского поселения составляет 53642 м.

## **ТЕКСТОВОЕ ОПИСАНИЕ ГРАНИЦ ОСЬКИНСКОГО СЕЛЬСКОГО ПОСЕЛЕНИЯ ХОХОЛЬСКОГО МУНИЦИПАЛЬНОГО РАЙОНА ВОРОНЕЖСКОЙ ОБЛАСТИ**

I. Линия прохождения границы Оськинского сельского поселения по смежеству с Яблоченским сельским поселением

От точки стыка 38015 границ Оськинского, Яблоченского сельских поселений и Репьевского муниципального района линия границы идет в северо-восточном направлении по древесно-кустарниковой растительности, по сельскохозяйственным угодьям, по лесному массиву, пересекает реку Россопки, снова по лесному массиву, пересекает балку, по лесной полосе, по сельскохозяйственным угодьям, далее по южной стороне леса Петров, снова по сельскохозяйственным угодьям, вновь по южной стороне леса Петров до точки 31203511.

От точки 31203511 линия границы идет в северо-западном направлении по сельскохозяйственным угодьям до точки 3120350701.

От точки 3120350701 линия границы идет в северо-восточном направлении по сельскохозяйственным угодьям, по древесно-кустарниковой растительности, снова по сельскохозяйственным угодьям, затем по южной стороне земель лесного фонда (урочище Верлино) до точки 31203491.

От точки 31203491 линия границы идет в юго-восточном направлении по южной стороне земель лесного фонда (урочище Верлино) до точки 31203500.

От точки 31203500 линия границы идет в северо-восточном направлении по землям лесного фонда (урочище Верлино), затем по балке Верлин Лог до точки 31203497.

От точки 31203497 линия границы идет в юго-восточном направлении по балке Верлин Лог до точки 31203503.

От точки 31203503 линия границы идет в северо-восточном направлении по балке Диковский Лог, затем по лесному массиву до точки 31203484.

От точки 31203484 линия границы идет в северо-западном направлении по лесному массиву, по древесно-кустарниковой растительности до точки 31203481.

От точки 31203481 линия границы идет в северо-восточном направлении по древесно-кустарниковой растительности, по северной границе земель лесного фонда (урочище Заволок), затем по южной стороне лесной полосы, по сельскохозяйственным угодьям, пересекает лесную полосу, пересекает автомобильную дорогу Воронеж-Луганск, снова пересекает лесную полосу до точки стыка 31203473 границ Оськинского, Яблоченского и Архангельского сельских поселений.

Протяженность границы Оськинского сельского поселения по смежеству с Яблоченским сельским поселением составляет 8676,3 м.

II. Линия прохождения границы Оськинского сельского поселения по смежеству с Архангельским сельским поселением

От точки стыка 31203473 границ Оськинского, Яблоченского и Архангельского сельских поселений линия границы идет в юго-восточном направлении по древесно-кустарниковой растительности, затем по сельскохозяйственным угодьям до точки 3120348202.

От точки 3120348202 линия границы идет в общем юго-восточном направлении по западной стороне земель лесного фонда (урочище Большой Лес), затем по землям лесного фонда (урочище Большой Лес), снова по западной стороне земель лесного фонда (урочище Большой Лес) до точки 31203533.

От точки 31203533 линия границы идет в общем юго-западном направлении по западной стороне земель лесного фонда (урочище Большой Лес), по сельскохозяйственным угодьям, снова по западной стороне земель лесного фонда (урочище Большой Лес) до точки 31203552.

От точки 31203552 линия границы идет в общем юго-восточном направлении по сельскохозяйственным угодьям, затем по западной и южной сторонам земель лесного фонда (урочище Большой Лес) до точки 31010356.

От точки 31010356 линия границы идет в юго-западном направлении по сельскохозяйственным угодьям до точки 31203558.

От точки 31203558 линия границы идет в юго-восточном направлении по сельскохозяйственным угодьям до точки 31203560.

От точки 31203560 линия границы идет в юго-западном направлении по сельскохозяйственным угодьям, пересекает балку Долгий Лог, далее по сельскохозяйственным угодьям до точки 31203564.

От точки 31203564 линия границы идет в юго-восточном направлении по сельскохозяйственным угодьям до точки 31203565.

От точки 31203565 линия границы идет в юго-западном направлении по сельскохозяйственным угодьям до точки 31203566.

От точки 31203566 линия границы идет в юго-восточном направлении по сельскохозяйственным угодьям до точки стыка 31203567 границ Оськинского, Архангельского сельских поселений и Острогожского муниципального района.

Протяженность границы Оськинского сельского поселения по смежеству с Архангельским сельским поселением составляет 13692,1 м.

III. Линия прохождения границы Оськинского сельского поселения по смежеству с Острогожским муниципальным районом

От точки стыка 31203567 границ Оськинского, Архангельского сельских поселений и Острогожского муниципального района линия границы

идет в юго-западном направлении по балке Сыпучий Лог, по оврагу и далее по сельскохозяйственным угодьям до точки 38126.

От точки 38126 линия границы в северо-западном направлении пересекает автомобильную дорогу Воронеж-Луганск до точки стыка 3812501 границ Оськинского сельского поселения Хохольского муниципального района и Сторожевского 1-го, Мастюгинского сельских поселений Острогожского муниципального района.

От точки стыка 3812501 линия границы идет в северо-западном направлении по лесной полосе, по сельскохозяйственным угодьям, пересекает балку Мастюшка, снова по сельскохозяйственным угодьям, затем по южной стороне лесной полосы и далее по сельскохозяйственным угодьям до точки 38115.

От точки 38115 линия границы идет в юго-западном направлении по сельскохозяйственным угодьям, затем по северной стороне земель лесного фонда и далее по южной стороне лесной полосы до точки 38113.

От точки 38113 линия границы идет в северо-западном направлении по сельскохозяйственным угодьям, по северной границе земель лесного фонда, затем пересекает балку, далее снова по сельскохозяйственным угодьям до точки 38105.

От точки 38105 линия границы идет в юго-западном направлении по северной стороне земель лесного фонда, затем по сельскохозяйственным угодьям до точки 38103.

От точки 38103 линия границы идет в северо-западном направлении по сельскохозяйственным угодьям до точки 38102.

От точки 38102 линия границы идет в юго-западном направлении по сельскохозяйственным угодьям, затем по лесной полосе, затем снова по сельскохозяйственным угодьям до точки стыка 38000 границ Оськинского сельского поселения, Острогожского и Репьевского муниципальных районов.

Протяженность границы Оськинского сельского поселения по смежеству с Острогожским муниципальным районом составляет 12709,7 м.

IV. Линия прохождения границы Оськинского сельского поселения по смежеству с Репьевским муниципальным районом

От точки стыка 38000 границ Оськинского сельского поселения, Репьевского и Острогожского муниципальных районов линия границы идет в северном направлении по сельскохозяйственным угодьям до точки 38001.

От точки 38001 линия границы идет в северо-восточном направлении по древесно-кустарниковой растительности до точки 38002.

От точки 38002 линия границы идет в северо-западном направлении по восточной стороне приусадебных земельных участков села Россошки, пересекает автомобильную дорогу «Воронеж – Луганск» - с. Оськино - гр. Репьевского р-на, снова по восточной стороне приусадебных земельных участков села Россошки, по древесно-кустарниковой растительности, по сельскохозяйственным угодьям, пересекает реку Россошки, затем вновь по

сельскохозяйственным угодьям, по западной стороне земель лесного фонда (урочище Ольха) до точки 38008.

От точки 38008 линия границы идет в северо-восточном направлении по сельскохозяйственным угодьям, затем по землям лесного фонда (урочище Ольха), по урочищу до точки 38014.

От точки 38014 линия границы идет в северо-западном направлении по урочищу, затем по сельскохозяйственным угодьям, пересекает реку Россошки, далее по древесно-кустарниковой растительности до точки стыка 38015 границ Оськинского, Яблоченского сельских поселений и Репьевского муниципального района.

Протяженность границы Оськинского сельского поселения по смежеству с Репьевским муниципальным районом составляет 4980,5 м.

Общая протяженность границ Оськинского сельского поселения составляет 40058,6 м.

## **ТЕКСТОВОЕ ОПИСАНИЕ ГРАНИЦ ПЕТИНСКОГО СЕЛЬСКОГО ПОСЕЛЕНИЯ ХОХОЛЬСКОГО МУНИЦИПАЛЬНОГО РАЙОНА ВОРОНЕЖСКОЙ ОБЛАСТИ**

I. Линия прохождения границы Петинского сельского поселения по смежеству с Семилукским муниципальным районом

От точки стыка 31002209 границ Петинского, Еманчанского сельских поселений и Семилукского муниципального района линия границы идет в северо-западном направлении по сельскохозяйственным угодьям до точки 34634.

От точки 34634 линия границы идет в северо-восточном направлении по сельскохозяйственным угодьям, пересекает балку, затем по сельскохозяйственным угодьям до точки 34657.

От точки 34657 линия границы идет в юго-западном направлении по сельскохозяйственным угодьям до точки 34655.

От точки 34655 линия границы идет в северо-западном направлении по балке до точки 34653.

От точки 34653 линия границы идет в северо-восточном направлении по балке до точки 34652.

От точки 34652 линия границы идет в северо-западном направлении по сельскохозяйственным угодьям до точки 34650.

От точки 34650 линия границы идет в северо-восточном направлении по сельскохозяйственным угодьям до точки 34646.

От точки 34646 линия границы идет в северо-западном направлении по сельскохозяйственным угодьям до точки 34645.

От точки 34645 линия границы идет в юго-западном направлении по сельскохозяйственным угодьям до точки 34642.

От точки 34642 линия границы идет в северо-западном направлении по сельскохозяйственным угодьям до точки 34639.

От точки 34639 линия границы идет в северо-восточном направлении по сельскохозяйственным угодьям до точки 34630010.

От точки 34630010 линия границы идет в юго-восточном направлении по сельскохозяйственным угодьям, по балке Большой Лог до точки 34611.

От точки 34611 линия границы идет в северо-восточном направлении по балке Большой Лог, далее по сельскохозяйственным угодьям до точки 34608.

От точки 34608 линия границы идет в северо-западном направлении по сельскохозяйственным угодьям, далее по балке Россошный Лог до точки 34667001.

От точки 34667001 линия границы идет в северо-восточном направлении по балке Россошный Лог, по сельскохозяйственным угодьям до точки 34591.

От точки 34591 линия границы идет в юго-восточном направлении по южной стороне балки до точки 34590.

От точки 34590 линия границы в северо-восточном направлении пересекает балку, затем идет по сельскохозяйственным угодьям, по восточной стороне приусадебных земельных участков села Девица до точки 31203729.

От точки 31203729 линия границы идет в юго-восточном направлении по южной стороне приусадебных земельных участков села Девица, затем по сельскохозяйственным угодьям, пересекает дорогу к руднику «Белый Колодец», далее по сельскохозяйственным угодьям до точки 34583.

От точки 34583 линия границы идет в северо-восточном направлении по сельскохозяйственным угодьям, по южной стороне полосы отвода автомобильной дороги «Курск-Воронеж-Борисоглебск до магистрали Каспий» до точки 34669000.

От точки 34669000 линия границы в общем южном направлении огибает земли лесного фонда по западной стороне, пересекает автомобильную дорогу Воронеж-Луганск, снова огибает земли лесного фонда по западной стороне до точки 31000793.

От точки 31000793 линия границы в общем восточном направлении огибает земли лесного фонда по южной стороне до точки 34520.

От точки 34520 линия границы идет в северо-восточном направлении по южной стороне земель лесного фонда, далее по северной стороне приусадебных земельных участков поселка Орловка, по древесно-кустарниковой растительности, по северной границе территории психоневрологического диспансера поселка Орловка, снова по древесно-кустарниковой растительности, по северной границе территории психоневрологического диспансера поселка Орловка до точки 31204216.

От точки 31204216 линия границы идет в юго-восточном направлении по северной стороне приусадебных земельных участков поселка Орловка, затем по древесно-кустарниковой растительности, по землям лесного фонда (урочище Петино), затем по северной стороне земель лесного фонда

(урочище Петино) до точки стыка 02512001 границ Петинского, Новогремяченского сельских поселений и Семилукского муниципального района.

Протяженность границы Петинского сельского поселения по смежеству с Семилукским муниципальным районом составляет 24587,2 м.

II. Линия прохождения границы Петинского сельского поселения по смежеству с Новогремяченским сельским поселением

От точки стыка 02512001 границ Петинского, Новогремяченского сельских поселений и Семилукского муниципального района линия границы идет в юго-восточном направлении по восточной стороне земель лесного фонда (урочище Петино) вдоль реки Дон, затем по правому берегу реки Дон до точки 31204283.

От точки 31204283 линия границы в юго-западном направлении пересекает балку, далее идет по сельскохозяйственным угодьям, затем по балке до точки 31204286.

От точки 31204286 линия границы идет в северо-западном направлении по балке до точки 3120428604.

От точки 3120428604 линия границы идет в юго-западном направлении по балке, по северной границе земель лесного фонда (урочище Скрябино), затем по сельскохозяйственным угодьям до точки 3120430104.

От точки 3120430104 линия границы идет в северо-западном направлении по балке, далее по сельскохозяйственным угодьям до точки 3120430106.

От точки 3120430106 линия границы идет в общем юго-западном направлении по сельскохозяйственным угодьям, по балке, снова по сельскохозяйственным угодьям, вновь по балке, затем по северной стороне лесной полосы, пересекает балку до точки 31204330.

От точки 31204330 линия границы идет в юго-восточном направлении по балке, по лесной полосе, затем по западной стороне лесной полосы до точки 31204332.

От точки 31204332 линия границы идет в юго-западном направлении по сельскохозяйственным угодьям до точки 31201889.

От точки 31201889 линия границы идет в юго-восточном направлении по сельскохозяйственным угодьям, далее по балке до точки 3120188901.

От точки 3120188901 линия границы идет в юго-западном направлении по балке до точки стыка 31207257 границ Петинского, Новогремяченского и Гремяченского сельских поселений.

Протяженность границы Петинского сельского поселения по смежеству с Новогремяченским сельским поселением составляет 12777,3 м.

III. Линия прохождения границы Петинского сельского поселения по смежеству с Гремяченским сельским поселением

От точки стыка 31207257 границ Петинского, Новогремяченского и Гремяченского сельских поселений линия границы идет в юго-западном направлении по балке до точки 3120308712.

От точки 3120308712 линия границы идет в северо-западном направлении по южной стороне балки, по южной стороне земель лесного фонда (урочище Михнево) до точки 31201894.

От точки 31201894 линия границы идет в юго-западном направлении по южной стороне лесной полосы, затем по балке Терешкин Лог, далее по южной стороне земель лесного фонда (урочище Майорово), по сельскохозяйственным угодьям, пересекает автомобильную дорогу Воронеж - Луганск, затем по южной стороне земель лесного фонда (урочище Майорово) до точки 3100325715.

От точки 3100325715 линия границы идет в северо-западном направлении по южной стороне земель лесного фонда (урочище Майорово), пересекает балку Терешкин Лог, затем по южной стороне балки Терешкин Лог до точки 31003172014.

От точки 31003172014 линия границы идет в общем северном направлении по восточной стороне некоммерческого садоводческого товарищества «Мичуринец» до точки стыка 3100317206 границ Петинского, Гремяченского и Еманчанского сельских поселений.

Протяженность границы Петинского сельского поселения по смежеству с Гремяченским сельским поселением составляет 4018,5 м.

IV. Линия прохождения границы Петинского сельского поселения по смежеству с Еманчанским сельским поселением

От точки стыка 3100317206 границ Петинского, Гремяченского и Еманчанского сельских поселений линия границы идет в северо-восточном направлении по северной стороне некоммерческого садоводческого товарищества «Мичуринец» до точки 3100317202.

От точки 3100317202 линия границы идет в юго-восточном направлении по северной стороне некоммерческого садоводческого товарищества «Мичуринец» до точки 31003172.

От точки 31003172 линия границы идет в северо-восточном направлении по восточной стороне потребительского кооператива садоводов «Весна», пересекает автомобильную дорогу «Воронеж-Луганск» - пгт Хохольский, по сельскохозяйственным угодьям, затем по восточной границе садоводческого товарищества до точки 31002948.

От точки 31002948 линия границы идет в северо-западном направлении по восточной границе садоводческого товарищества, затем по южной границе земель лесного фонда (урочище Россошное) до точки 3120119301.

От точки 3120119301 линия границы идет в юго-западном направлении по южной границе земель лесного фонда (урочище Россошное) до точки 31201257.

От точки 31201257 линия границы идет в северо-восточном направлении по западной границе земель лесного фонда (урочище Россошное) до точки 31203061.

От точки 31203061 линия границы идет в северо-западном направлении по древесно-кустарниковой растительности, пересекает балку, затем по восточной стороне лесной полосы до точки 31203043.

От точки 31203043 линия границы идет в юго-западном направлении по сельскохозяйственным угодьям, затем по южной стороне лесной полосы, далее снова по сельскохозяйственным угодьям до точки 31002637.

От точки 31002637 линия границы идет в северо-западном направлении по сельскохозяйственным угодьям до точки 31200930.

От точки 31200930 линия границы в юго-западном направлении пересекает балку, затем пересекает реку Еманча до точки 31200935.

От точки 31200935 линия границы идет в общем северном направлении по древесно-кустарниковой растительности вдоль реки Еманча, пересекает реку Еманча, снова по древесно-кустарниковой растительности вдоль реки Еманча до точки стыка 31002209 границ Петинского, Еманчанского сельских поселений и Семилукского муниципального района.

Протяженность границы Петинского сельского поселения по смежеству с Еманчанским сельским поселением составляет 8922,3 м.

Общая протяженность границ Петинского сельского поселения составляет 50305,3 м.

## **ТЕКСТОВОЕ ОПИСАНИЕ ГРАНИЦ РУДКИНСКОГО СЕЛЬСКОГО ПОСЕЛЕНИЯ ХОХОЛЬСКОГО МУНИЦИПАЛЬНОГО РАЙОНА ВОРОНЕЖСКОЙ ОБЛАСТИ**

I. Линия прохождения границы Рудкинского сельского поселения по смежеству с Гремяченским сельским поселением

От точки стыка 31203170 границ Рудкинского, Староникольского и Гремяченского сельских поселений линия границы идет в северо-восточном направлении по древесно-кустарниковой растительности, затем пересекает реку Еманча до точки 31203169.

От точки 31203169 линия границы идет в общем южном направлении по древесно-кустарниковой растительности вдоль реки Еманча до точки 31005301.

От точки 31005301 линия границы идет в северо-восточном направлении по сельскохозяйственным угодьям, затем пересекает автомобильную дорогу «Воронеж – Луганск» - с. Кочетовка, снова по сельскохозяйственным угодьям, пересекает балку Веселый Овраг, по лесной полосе, далее по сельскохозяйственным угодьям до точки 31203173.

От точки 31203173 линия границы идет в юго-восточном направлении по сельскохозяйственным угодьям, по лесной полосе, снова по сельскохозяйственным угодьям, пересекает автомобильную дорогу Воронеж – Луганск, далее вновь по сельскохозяйственным угодьям до точки 3120317501.



От точки 3120317501 линия границы идет в северо-восточном направлении по северной стороне автомобильной дороги «Воронеж – Луганск» - с. Гремячье до точки 31203175.

От точки 31203175 линия границы в юго-восточном направлении пересекает автомобильную дорогу «Воронеж – Луганск» - с. Гремячье, затем идет по сельскохозяйственным угодьям до точки 31203178.

От точки 31203178 линия границы идет в юго-западном направлении по землям лесного фонда (урочище Гремячье) до точки 31203185.

От точки 31203185 линия границы идет в общем восточном направлении по южной стороне земель лесного фонда (урочище Гремячье) до точки 31203197.

От точки 31203197 линия границы в северо-восточном направлении пересекает земли лесного фонда (урочище Липяжок), затем идет по сельскохозяйственным угодьям до точки 3100519501.

От точки 3100519501 линия границы идет в северном направлении по сельскохозяйственным угодьям до точки 31005195.

От точки 31005195 линия границы идет в северо-восточном направлении по южной стороне приусадебных земельных участков села Гремячье до точки 3100513416.

От точки 3100513416 линия границы идет в юго-западном направлении по сельскохозяйственным угодьям, далее по землям лесного фонда (урочище Липяжок) до точки 3100513411.

От точки 3100513411 линия границы идет в юго-восточном направлении по землям лесного фонда (урочище Липяжок) до точки 3100513409.

От точки 3100513409 линия границы идет в северо-восточном направлении по землям лесного фонда (урочище Липяжок), далее по сельскохозяйственным угодьям, затем по древесно-кустарниковой растительности до точки 3100513806.

От точки 3100513806 линия границы идет в юго-восточном направлении по древесно-кустарниковой растительности, далее по северной стороне приусадебных земельных участков села Рудкино до точки 3100513802.

От точки 3100513802 линия границы идет в северо-восточном направлении по южной стороне приусадебных земельных участков села Гремячье до точки 3100510310.

От точки 3100510310 линия границы идет в юго-восточном направлении по южной стороне приусадебных земельных участков села Гремячье, затем по древесно-кустарниковой растительности, по сельскохозяйственным угодьям и снова по древесно-кустарниковой растительности до точки 3100510301.

От точки 3100510301 линия границы идет в северо-восточном направлении по сельскохозяйственным угодьям до точки 31005103.

От точки 31005103 линия границы идет в юго-восточном направлении по древесно-кустарниковой растительности, затем по сельскохозяйственным угодьям до точки 31005101.

От точки 31005101 линия границы идет в юго-западном направлении по древесно-кустарниковой растительности до точки 31005100.

От точки 31005100 линия границы идет в северо-восточном направлении по древесно-кустарниковой растительности, по сельскохозяйственным угодьям, снова по древесно-кустарниковой растительности, пересекает реку Дон, затем по сельскохозяйственным угодьям, далее пересекает древесно-кустарниковую растительность до точки 312004975.

От точки 312004975 линия границы идет в восточном направлении по сельскохозяйственным угодьям до точки стыка 31202565 границ Рудкинского, Гремяченского и Костенского сельских поселений.

Протяженность границы Рудкинского сельского поселения по смежеству с Гремяченским сельским поселением составляет 14391,6 м.

II. Линия прохождения границы Рудкинского сельского поселения по смежеству с Костенским сельским поселением

От точки стыка 31202565 границ Рудкинского, Костенского и Гремяченского сельских поселений линия границы идет в южном направлении по сельскохозяйственным угодьям, пересекает древесно-кустарниковую растительность, снова по сельскохозяйственным угодьям до точки 31202669.

От точки 31202669 линия границы идет в западном направлении по сельскохозяйственным угодьям до точки 31203211.

От точки 31203211 линия границы идет в юго-восточном направлении по сельскохозяйственным угодьям до точки 31203217.

От точки 31203217 линия границы идет в восточном направлении по сельскохозяйственным угодьям до точки 31203214.

От точки 31203214 линия границы идет в юго-западном направлении по сельскохозяйственным угодьям до точки 31203220.

От точки 31203220 линия границы идет в юго-восточном направлении по сельскохозяйственным угодьям до точки 31202774.

От точки 31202774 линия границы идет в юго-западном направлении по сельскохозяйственным угодьям, затем по древесно-кустарниковой растительности до точки 31203244.

От точки 31203244 линия границы идет в северо-западном направлении по древесно-кустарниковой растительности до точки 31006100.

От точки 31006100 линия границы идет в юго-западном направлении по древесно-кустарниковой растительности до точки 31006274.

От точки 31006274 линия границы идет в северо-западном направлении по древесно-кустарниковой растительности вдоль левого берега реки Дон до точки 31207826.

От точки 31207826 линия границы идет в юго-западном направлении по древесно-кустарниковой растительности, пересекает реку Дон, далее по сельскохозяйственным угодьям, по древесно-кустарниковой растительности, по северной стороне приусадебных земельных участков села Костёнки до точки 31006170.

От точки 31006170 линия границы идет в общем северо-западном направлении по северной стороне приусадебных земельных участков села Костёнки, по северной границе земель лесного фонда (урочище Сухое), далее по сельскохозяйственным угодьям до точки 3100606503.

От точки 3100606503 линия границы идет в северо-восточном направлении по сельскохозяйственным угодьям до точки 31006065.

От точки 31006065 линия границы идет в северо-западном направлении по южной стороне земель лесного фонда (урочище Рудкино) до точки 31207834.

От точки 31207834 линия границы идет в юго-западном направлении по южной стороне земель лесного фонда (урочище Рудкино), далее по сельскохозяйственным угодьям до точки 3120784101.

От точки 3120784101 линия границы идет в северо-западном направлении по сельскохозяйственным угодьям до точки 31207841.

От точки 31207841 линия границы идет в юго-западном направлении по западной стороне земель лесного фонда, пересекает автомобильную дорогу Воронеж - Луганск, затем по сельскохозяйственным угодьям, по южной стороне лесной полосы, снова по сельскохозяйственным угодьям до точки 31207845.

От точки 31207845 линия границы идет в северо-западном направлении по сельскохозяйственным угодьям до точки 31207846.

От точки 31207846 линия границы идет в западном направлении по сельскохозяйственным угодьям, по лесной полосе, по южной стороне балки Березовый Яр до точки 31207848.

От точки 31207848 линия границы идет в юго-восточном направлении по сельскохозяйственным угодьям, по лесной полосе, по восточной стороне балки Березовый Яр, пересекает лесную полосу, затем по лесной полосе, далее по сельскохозяйственным угодьям до точки 3120324001.

От точки 3120324001 линия границы идет в юго-западном направлении по сельскохозяйственным угодьям, пересекает лесную полосу, далее по балке Березовый Яр до точки 31203240.

От точки 31203240 линия границы идет в юго-восточном направлении по восточной стороне балки Березовый Яр, пересекает лесную полосу, затем по сельскохозяйственным угодьям до точки 31207852.

От точки 31207852 линия границы идет в юго-западном направлении по сельскохозяйственным угодьям до точки 31207853.

От точки 31207853 линия границы идет в юго-восточном направлении по сельскохозяйственным угодьям, затем по восточной стороне лесной полосы, далее по сельскохозяйственным угодьям до точки 3120225006.

От точки 3120225006 линия границы в юго-западном направлении пересекает балку Березовый Яр до точки 3120325703.

От точки 3120325703 линия границы идет в юго-восточном направлении по западной стороне балки Березовый Яр до точки 3120325702.

От точки 3120325702 линия границы идет в юго-западном направлении по лесной полосе, затем по северной стороне лесной полосы, по сель-

скохозяйственным угодьям, далее пересекает балку Козькин Яр, по сельскохозяйственным угодьям до точки 3120326905.

От точки 3120326905 линия границы идет в северо-западном направлении по сельскохозяйственным угодьям до точки 3120326901.

От точки 3120326901 линия границы идет в юго-западном направлении по сельскохозяйственным угодьям, затем по лесной полосе до точки 31203280.

От точки 31203280 линия границы идет в западном направлении по лесной полосе, по сельскохозяйственным угодьям, пересекает лесную полосу, затем пересекает балку, по сельскохозяйственным угодьям, по лесной полосе до точки 31203270.

От точки 31203270 линия границы идет в юго-западном направлении по лесной полосе, затем по сельскохозяйственным угодьям, пересекает балку Репный Яр, снова по сельскохозяйственным угодьям до точки 3120331920.

От точки 3120331920 линия границы идет в северо-западном направлении по сельскохозяйственным угодьям, по восточной стороне полосы отвода автомобильной дороги «Воронеж – Луганск» - с. Кочетовка до точки 3120331916.

От точки 3120331916 линия границы в юго-западном направлении пересекает автомобильную дорогу «Воронеж – Луганск» - с. Кочетовка до точки 3120331915.

От точки 3120331915 линия границы идет в юго-восточном направлении по западной стороне полосы отвода автомобильной дороги «Воронеж – Луганск» - с. Кочетовка до точки 3120331913.

От точки 3120331913 линия границы идет в юго-западном направлении по западной стороне полосы отвода автомобильной дороги «Воронеж – Луганск» - с. Кочетовка до точки 3120331902.

От точки 3120331902 линия границы идет в северо-западном направлении по сельскохозяйственным угодьям до точки 3120331901.

От точки 3120331901 линия границы идет в юго-западном направлении по сельскохозяйственным угодьям до точки 31203319.

От точки 31203319 линия границы идет в северо-западном направлении по сельскохозяйственным угодьям до точки 3120332101.

От точки 3120332101 линия границы идет в юго-западном направлении по сельскохозяйственным угодьям, затем по лесному массиву (лес Перерывный) до точки 31203328.

От точки 31203328 линия границы идет в северо-западном направлении по лесному массиву (лес Перерывный) до точки 31203320.

От точки 31203320 линия границы идет в южном направлении по сельскохозяйственным угодьям до точки стыка 31203326 границ Рудкинского, Костенского и Кочетовского сельских поселений.

Протяженность границы Рудкинского сельского поселения по смежности с Костенским сельским поселением составляет 28024,4м.

III. Линия прохождения границы Рудкинского сельского поселения по смежеству с Кочетовским сельским поселением

От точки стыка 31203326 границ Рудкинского, Костенского и Кочетовского сельских поселений линия границы идет в северо-западном направлении по балке до точки 31203315.

От точки 31203315 линия границы идет в северо-восточном направлении по балке до точки 3120328913.

От точки 3120328913 линия границы идет в юго-восточном направлении по южной стороне садоводческого некоммерческого товарищества «Спутник» до точки 3120328912.

От точки 3120328912 линия границы идет в общем северном направлении по восточной стороне садоводческого некоммерческого товарищества «Спутник» до точки 31203289.

От точки 31203289 линия границы идет в северо-восточном направлении по восточной стороне садоводческого некоммерческого товарищества «Спутник», далее по балке до точки 3120328405.

От точки 3120328405 линия границы идет в северо-западном направлении по балке до точки 3120328403.

От точки 3120328403 линия границы идет в юго-западном направлении по сельскохозяйственным угодьям, затем по южной стороне лесной полосы, по сельскохозяйственным угодьям, пересекает балку, далее снова по сельскохозяйственным угодьям до точки 31203297.

От точки 31203297 линия границы идет в северо-западном направлении по сельскохозяйственным угодьям, пересекает реку Еманча, по древесно-кустарниковой растительности, затем снова по сельскохозяйственным угодьям до точки стыка 31203248 границ Кочетовского, Рудкинского и Староникольского сельских поселений.

Протяженность границы Рудкинского сельского поселения по смежеству с Кочетовским сельским поселением составляет 7187 м.

IV. Линия прохождения границы Рудкинского сельского поселения по смежеству со Староникольским сельским поселением

От точки стыка 31203248 границ Рудкинского, Кочетовского и Староникольского сельских поселений линия границы идет в северо-восточном направлении по сельскохозяйственным угодьям, пересекает балку, по сельскохозяйственным угодьям, снова пересекает балку, по сельскохозяйственным угодьям, по балке, затем по восточной стороне лесной полосы, пересекает балку, по сельскохозяйственным угодьям, по восточной стороне лесной полосы, пересекает балку, вновь по восточной стороне лесной полосы, по лесной полосе, по восточной стороне лесной полосы, по сельскохозяйственным угодьям, снова по восточной стороне лесной полосы, по сельскохозяйственным угодьям, далее по балке до точки стыка 31203170 границ Рудкинского, Староникольского и Гремяченского сельских поселений.

Протяженность границы Рудкинского сельского поселения по смежеству со Староникольским сельским поселением составляет 8491,6 м.

Общая протяженность границ Рудкинского сельского поселения составляет 58094,6 м.

## **ТЕКСТОВОЕ ОПИСАНИЕ ГРАНИЦ СЕМИДЕСЯТСКОГО СЕЛЬСКОГО ПОСЕЛЕНИЯ ХОХОЛЬСКОГО МУНИЦИПАЛЬНОГО РАЙОНА ВОРОНЕЖСКОЙ ОБЛАСТИ**

I. Линия прохождения границы Семидесятского сельского поселения по смежеству со Староникольским сельским поселением

От точки стыка 04146 границ Семидесятского, Староникольского сельских поселений и Нижнедевицкого муниципального района линия границы идет в юго-восточном направлении по балке Скупая до точки 31007106.

От точки 31007106 линия границы идет в северо-восточном направлении по балке Скупая, пересекает лесную полосу, затем по северной стороне лесной полосы, по балке, пересекает лесную полосу, снова по балке, далее по сельскохозяйственным угодьям до точки 3100576603.

От точки 3100576603 линия границы идет в юго-восточном направлении по сельскохозяйственным угодьям, затем по балке до точки 31006766.

От точки 31006766 линия границы идет в общем северо-восточном направлении по балке, пересекает лесную полосу, далее снова по балке до точки стыка 3120218607 границ Семидесятского, Староникольского и Кочетовского сельских поселений.

Протяженность границы Семидесятского сельского поселения по смежеству со Староникольским сельским поселением составляет 11297 м.

II. Линия прохождения границы Семидесятского сельского поселения по смежеству с Кочетовским сельским поселением

От точки стыка 3120218607 границ Семидесятского, Кочетовского и Староникольского сельских поселений линия границы идет в юго-восточном направлении по сельскохозяйственным угодьям, пересекает лесную полосу, затем пересекает балку, далее по сельскохозяйственным угодьям, по северной стороне урочища Кондрашкино, пересекает автомобильную дорогу «Курск-Борисоглебск»- Хохольский – Репьевка до точки 31203311.

От точки 31203311 линия границы идет в общем южном направлении по восточной стороне лесной полосы вдоль автомобильной дороги «Курск-Борисоглебск»- Хохольский – Репьевка до точки 31203346.

От точки 31203346 линия границы идет в юго-восточном направлении по восточной стороне лесной полосы вдоль автомобильной дороги «Курск-Борисоглебск»- Хохольский - Репьевка, затем пересекает автомобильную

дорогу «Курск-Борисоглебск»- Хохольский – Репьевка» - с. Кочетовка, далее по сельскохозяйственным угодьям до точки 3120334801.

От точки 3120334801 линия границы идет в юго-западном направлении по сельскохозяйственным угодьям, пересекает лесную полосу, затем по восточной стороне полосы отвода автомобильной дороги «Курск-Борисоглебск»- Хохольский – Репьевка, снова пересекает лесную полосу до точки 31203355.

От точки 31203355 линия границы идет в юго-восточном направлении по сельскохозяйственным угодьям до точки 31203368.

От точки 31203368 линия границы идет в юго-западном направлении по балке до точки 31203369.

От точки 31203369 линия границы идет в северо-западном направлении по балке до точки 31203366.

От точки 31203366 линия границы идет в юго-западном направлении по балке до точки 31203374.

От точки 31203374 линия границы идет в юго-восточном направлении по балке до точки 31008601.

От точки 31008601 линия границы идет в северо-восточном направлении по балке до точки 31008496.

От точки 31008496 линия границы идет в юго-восточном направлении по балке, по сельскохозяйственным угодьям до точки 31008541.

От точки 31008541 линия границы идет в южном направлении по сельскохозяйственным угодьям до точки 31000045.

От точки 31000045 линия границы идет в северо-восточном направлении по сельскохозяйственным угодьям, затем по балке Красная до точки 31000041.

От точки 31000041 линия границы идет в общем юго-восточном направлении по балке Красная до точки стыка 31009832 границ Семидесятского, Кочетовского сельских поселений и Репьевского муниципального района.

Протяженность границы Семидеятского сельского поселения по смежеству с Кочетовским сельским поселением составляет 20228,2 м.

III. Линия прохождения границы Семидеятского сельского поселения по смежеству с Репьевским муниципальным районом

От точки стыка 31009832 границ Семидеятского, Кочетовского сельских поселений и Репьевского муниципального района линия границы идет в северо-западном направлении по северной стороне земель лесного фонда (урочище Большая Ольха), затем по сельскохозяйственным угодьям до точки 38045004.

От точки 38045004 линия границы идет в юго-западном направлении по древесно-кустарниковой растительности вдоль реки Девица до точки 38045016.

От точки 38045016 линия границы идет в северо-западном направлении по реке Девица, затем по сельскохозяйственным угодьям, снова по реке Девица до точки 38045067.

От точки 38045067 линия границы в юго-западном направлении пересекает реку Девица, затем идет по урочищу до точки 38045070.

От точки 38045070 линия границы идет в северо-западном направлении по урочищу, затем по реке Девица до точки 38046.

От точки 38046 линия границы идет в юго-западном направлении по урочищу, затем по сельскохозяйственным угодьям до точки 38047.

От точки 38047 линия границы идет в северо-западном направлении по сельскохозяйственным угодьям до точки 38048.

От точки 38048 линия границы идет в юго-западном направлении по южной стороне лесной полосы, затем по сельскохозяйственным угодьям до точки стыка 38054 границ Семидесятского сельского поселения Хохольского муниципального района и Новосолдатского, Истобинского сельских поселений Репьевского муниципального района.

От точки стыка 38054 линия границы идет в северо-западном направлении по полевой дороге вдоль западной стороны лесной полосы, затем по полевой дороге вдоль восточной стороны лесной полосы, пересекает автомобильную дорогу «Курск-Борисоглебск» - Хохольский - Репьевка, пересекает балку, по сельскохозяйственным угодьям вдоль южной стороны балки, пересекает балку, по сельскохозяйственным угодьям, снова пересекает балку, по сельскохозяйственным угодьям, пересекает земли лесного фонда (урочище Харламово), затем по сельскохозяйственным угодьям, снова пересекает земли лесного фонда (урочище Товарное), далее по сельскохозяйственным угодьям вдоль южной стороны балки до точки 38071.

От точки 38071 линия границы идет в северо-восточном направлении по балке до точки стыка 39000 границ Семидесятского сельского поселения, Репьевского и Нижнедевицкого муниципальных районов.

Протяженность границы Семидесятского сельского поселения по смежеству с Репьевским муниципальным районом составляет 16943,1 м.

IV. Линия прохождения границы Семидесятского сельского поселения по смежеству с Нижнедевицким муниципальным районом

От точки стыка 39000 границ Семидесятского сельского поселения, Репьевского и Нижнедевицкого муниципальных районов линия границы идет в общем северо-западном направлении по балке, затем по западной границе земель лесного фонда (урочище Индюково) до точки 04170.

От точки 04170 линия границы идет в северо-западном направлении по лесной полосе, затем пересекает грунтовую дорогу, по сельскохозяйственным угодьям, по древесно-кустарниковой растительности, пересекает лесную полосу, снова по сельскохозяйственным угодьям и далее пересекает лесную полосу до точки 04162.

От точки 04162 линия границы идет в юго-западном направлении по северной стороне лесного массива до точки 04161.



От точки 04161 линия границы идет в северо-западном направлении по сельскохозяйственным угодьям, затем по лесной полосе и далее по балке до точки стыка 04153 границ Семидесятского сельского поселения Хохольского муниципального района и Синелипяговского, Михневского сельских поселений Нижнедевицкого муниципального района.

От точки стыка 04153 линия границы идет в общем северо-восточном направлении по балке Скупая до точки стыка 04146 границ Семидесятского, Староникольского сельских поселений и Нижнедевицкого муниципального района.

Протяженность границы Семидесятского сельского поселения по смежеству с Нижнедевицким муниципальным районом составляет 8433,7 м.

Общая протяженность границ Семидесятского сельского поселения составляет 56902 м.

### **ТЕКСТОВОЕ ОПИСАНИЕ ГРАНИЦ СТАРОНИКОЛЬСКОГО СЕЛЬСКОГО ПОСЕЛЕНИЯ ХОХОЛЬСКОГО МУНИЦИПАЛЬНОГО РАЙОНА ВОРОНЕЖСКОЙ ОБЛАСТИ**

I. Линия прохождения границы Староникольского сельского поселения по смежеству с Нижнедевицким муниципальным районом

От точки стыка 04146 границ Староникольского, Семидесятского сельских поселений и Нижнедевицкого муниципального района линия границы идет в северо-восточном направлении по балке Скупая до точки 04144.

От точки 04144 линия границы в северном направлении пересекает лесную полосу, далее идет по сельскохозяйственным угодьям до точки 04143.

От точки 04143 линия границы идет в северо-восточном направлении по лесной полосе, затем по сельскохозяйственным угодьям до точки 04142.

От точки 04142 линия границы идет в северном направлении по сельскохозяйственным угодьям до точки 04139.

От точки 04139 линия границы в северо-западном направлении пересекает урочище Воровская балка, затем идет по сельскохозяйственным угодьям до точки 04136.

От точки 04136 линия границы идет в северо-восточном направлении по южной стороне лесного массива до точки 04133.

От точки 04133 линия границы в северо-западном направлении пересекает лесной массив до точки 04131.

От точки 04131 линия границы идет в общем западном направлении по северной стороне лесного массива до точки 04129.

От точки 04129 линия границы идет в юго-западном направлении по северной стороне лесного массива до точки 04128.

От точки 04128 линия границы идет в общем западном направлении по северной стороне лесного массива до точки 04125.

От точки 04125 линия границы идет в юго-западном направлении по северной стороне лесного массива, далее по сельскохозяйственным угодьям, снова по северной стороне лесного массива, затем по северной стороне балки Свиная до точки 04122.

От точки 04122 линия границы идет в общем северо-западном направлении по балке Свиная, затем по сельскохозяйственным угодьям, по восточной и северной сторонам лесного массива, далее снова по сельскохозяйственным угодьям до точки 04115.

От точки 04115 линия границы идет в северном направлении по сельскохозяйственным угодьям до точки 04113.

От точки 04113 линия границы идет в общем северном направлении по западной стороне лесного массива до точки 04107.

От точки 04107 линия границы идет в юго-восточном направлении по балке Сарычев Лог до точки 04106.

От точки 04106 линия границы идет в северо-западном направлении по балке Сарычев Лог, затем по сельскохозяйственным угодьям, далее по балке до точки 04099.

От точки 04099 линия границы идет в юго-западном направлении по балке, по северной стороне приусадебных земельных участков хутора Плотницкий до точки 04098.

От точки 04098 линия границы идет в северо-западном направлении по восточной стороне приусадебных земельных участков хутора Плотницкий, затем по балке, по сельскохозяйственным угодьям до точки 04094.

От точки 04094 линия границы идет в северо-восточном направлении по сельскохозяйственным угодьям, пересекает балку Ягодный Лог, далее по сельскохозяйственным угодьям до точки 04083.

От точки 04083 линия границы идет в северо-западном направлении по сельскохозяйственным угодьям до точки стыка 31004734 границ Староникольского, Хохольского сельских поселений и Нижнедевицкого муниципального района.

Протяженность границы Староникольского сельского поселения по смежеству с Нижнедевицким муниципальным районом составляет 15182,3 м.

II. Линия прохождения границы Староникольского сельского поселения по смежеству с Хохольским сельским поселением

От точки стыка 31004734 границ Староникольского, Хохольского сельских поселений и Нижнедевицкого муниципального района линия границы идет в северо-восточном направлении по сельскохозяйственным угодьям, пересекает овраг Ясиновка, вновь по сельскохозяйственным угодьям, пересекает овраг Ясиновка, по сельскохозяйственным угодьям, пересекает урочище Яружка, снова по сельскохозяйственным угодьям, пересекает балку, по сельскохозяйственным угодьям, по древесно-кустарниковой растительности, далее по балке до точки 31203142.

От точки 31203142 линия границы идет в северо-западном направлении по балке, затем по сельскохозяйственным угодьям до точки 31203126.

От точки 31203126 линия границы идет в юго-восточном направлении по сельскохозяйственным угодьям, затем по южной стороне лесной полосы до точки 31203129.

От точки 31203129 линия границы идет в северо-восточном направлении по восточной стороне лесной полосы, затем по лесной полосе, пересекает автомобильную дорогу «Курск – Борисоглебск» - Хохольский - Репьевка, по сельскохозяйственным угодьям, снова по восточной стороне лесной полосы, пересекает овраг, вновь по восточной стороне лесной полосы, далее по сельскохозяйственным угодьям до точки 31000094.

От точки 31000094 линия границы идет в юго-восточном направлении по сельскохозяйственным угодьям, по южной стороне лесной полосы, снова по сельскохозяйственным угодьям, далее по южной стороне лесной полосы до точки стыка 31203093 границ Староникольского, Хохольского сельских поселений и Хохольского городского поселения.

Протяженность границы Староникольского сельского поселения по смежеству с Хохольским сельским поселением составляет 17045,9 м.

III. Линия прохождения границы Староникольского сельского поселения по смежеству с Хохольским городским поселением

От точки стыка 31203093 границ Староникольского, Хохольского сельских поселений и Хохольского городского поселения линия границы идет в юго-восточном направлении по южной стороне лесной полосы, затем по сельскохозяйственным угодьям до точки стыка 31000098 границ Староникольского, Еманчанского сельских поселений и Хохольского городского поселения.

Протяженность границы Староникольского сельского поселения по смежеству с Хохольским городским поселением составляет 391,1 м.

IV. Линия прохождения границы Староникольского сельского поселения по смежеству с Еманчанским сельским поселением

От точки стыка 31000098 границ Староникольского, Еманчанского сельских поселений и Хохольского городского поселения линия границы идет в южном направлении по сельскохозяйственным угодьям, затем по лесной полосе до точки 31201739.

От точки 31201739 линия границы идет в общем восточном направлении по сельскохозяйственным угодьям, по северной стороне лесной полосы, снова по сельскохозяйственным угодьям до точки стыка 31201748 границ Староникольского, Еманчанского и Гремяченского сельских поселений.

Протяженность границы Староникольского сельского поселения по смежеству с Еманчанским сельским поселением составляет 2060,6 м.

V. Линия прохождения границы Староникольского сельского поселения по смежеству с Гремяченским сельским поселением

От точки стыка 31201748 границ Староникольского, Еманчанского и Гремяченского сельских поселений линия границы идет в южном направлении по балке Индова Большая, затем пересекает лесную полосу, далее по сельскохозяйственным угодьям, затем по восточной стороне лесной полосы, далее по сельскохозяйственным угодьям до точки 31000068.

От точки 31000068 линия границы идет в юго-западном направлении по сельскохозяйственным угодьям, пересекает полевую дорогу, далее вновь по сельскохозяйственным угодьям до точки 31000062.

От точки 31000062 линия границы идет в юго-восточном направлении по сельскохозяйственным угодьям, по южной стороне лесной полосы, снова по сельскохозяйственным угодьям, по балке, по сельскохозяйственным угодьям до точки 31000048.

От точки 31000048 линия границы идет в юго-западном направлении по балке до точки стыка 31203170 границ Староникольского, Гремяченского и Рудкинского сельских поселений.

Протяженность границы Староникольского сельского поселения по смежеству с Гремяченским сельским поселением составляет 9447,6 м.

VI. Линия прохождения границы Староникольского сельского поселения по смежеству с Рудкинским сельским поселением

От точки стыка 31203170 границ Староникольского, Гремяченского и Рудкинского сельских поселений линия границы идет в юго-западном направлении по балке, по сельскохозяйственным угодьям, затем по восточной стороне лесной полосы, по сельскохозяйственным угодьям, по восточной стороне лесной полосы, по лесной полосе, по восточной стороне лесной полосы, пересекает балку, вновь по восточной стороне лесной полосы, по сельскохозяйственным угодьям, пересекает балку, затем по восточной стороне лесной полосы, по балке, по сельскохозяйственным угодьям, пересекает балку, по сельскохозяйственным угодьям, снова пересекает балку, по сельскохозяйственным угодьям до точки стыка 31203248 границ Староникольского, Рудкинского и Кочетовского сельских поселений.

Протяженность границы Староникольского сельского поселения по смежеству с Рудкинским сельским поселением составляет 8491,6 м.

VII. Линия прохождения границы Староникольского сельского поселения по смежеству с Кочетовским сельским поселением

От точки стыка 31203248 границ Староникольского, Рудкинского и Кочетовского сельских поселений линия границы идет в юго-западном направлении по сельскохозяйственным угодьям, по древесно-кустарниковой растительности, по северной стороне приусадебных земельных участков села Еманча 2-я, по сельскохозяйственным угодьям, по балке до точки 3120218601.

От точки 3120218601 линия границы идет в северо-западном направлении по восточной стороне полосы отвода автомобильной дороги «Курск – Борисоглебск» - Хохольский – Репьевка до точки 3120218602.

От точки 3120218602 линия границы в юго-западном направлении пересекает автомобильную дорогу «Курск – Борисоглебск» - Хохольский – Репьевка до точки 3120218603.

От точки 3120218603 линия границы идет в юго-восточном направлении по западной стороне полосы отвода автомобильной дороги «Курск – Борисоглебск» - Хохольский – Репьевка до точки 3120218606.

От точки 3120218606 линия границы идет в юго-западном направлении по балке до точки стыка 3120218607 границ Староникольского, Кочетовского и Семидесятского сельских поселений.

Протяженность границы Староникольского сельского поселения по смежеству с Кочетовским сельским поселением составляет 4773,9 м.

**VIII. Линия прохождения границы Староникольского сельского поселения по смежеству с Семидесятским сельским поселением**

От точки стыка 3120218607 границ Староникольского, Кочетовского и Семидесятского сельских поселений линия границы идет в общем юго-западном направлении по балке, пересекает лесную полосу, снова по балке до точки 31006766.

От точки 31006766 линия границы идет в северо-западном направлении по балке, затем по сельскохозяйственным угодьям до точки 3100576603.

От точки 3100576603 линия границы идет в юго-западном направлении по сельскохозяйственным угодьям, по балке, пересекает лесную полосу, снова по балке, затем по северной стороне лесной полосы, пересекает лесную полосу, далее по балке Скупая до точки 31007106.

От точки 31007106 линия границы идет в северо-западном направлении по балке Скупая до точки стыка 04146 границ Староникольского, Семидесятского сельских поселений и Нижнедевицкого муниципального района.

Протяженность границы Староникольского сельского поселения по смежеству с Семидесятским сельским поселением составляет 11297 м.

Общая протяженность границ Староникольского сельского поселения составляет 68690 м.

## **ТЕКСТОВОЕ ОПИСАНИЕ ГРАНИЦ ХОХОЛЬСКОГО СЕЛЬСКОГО ПОСЕЛЕНИЯ ХОХОЛЬСКОГО МУНИЦИПАЛЬНОГО РАЙОНА ВОРОНЕЖСКОЙ ОБЛАСТИ**

**I. Линия прохождения границы Хохольского сельского поселения по смежеству с Нижнедевицким муниципальным районом**

От точки стыка 31004734 границ Хохольского, Староникольского сельских поселений и Нижнедевицкого муниципального района линия

границы идет в северо-западном направлении по лесной полосе, по сельскохозяйственным угодьям, по южной стороне лесной полосы, по сельскохозяйственным угодьям, затем по землям лесного фонда (урочище Ближнее Заднее), по сельскохозяйственным угодьям, далее по западной стороне лесной полосы, пересекает овраг, далее по западной стороне лесной полосы, по лесной полосе до точки стыка 04066 границ Хохольского сельского поселения Хохольского муниципального района и Михневского, Нижнетуровского сельских поселений Нижнедевицкого муниципального района.

От точки стыка 04066 линия границы идет в северо-восточном направлении по лесному массиву, пересекает овраг, далее по сельскохозяйственным угодьям до точки 04063.

От точки 04063 линия границы идет в юго-восточном направлении по сельскохозяйственным угодьям, затем по древесно-кустарниковой растительности до точки 0406201.

От точки 0406201 линия границы идет в восточном направлении по сельскохозяйственным угодьям, по лесной полосе до точки 04058.

От точки 04058 линия границы идет в северо-восточном направлении по лесной полосе, затем по древесно-кустарниковой растительности, пересекает балку, по северной стороне лесной полосы, по сельскохозяйственным угодьям и далее пересекает автомобильную дорогу «Курск – Борисоглебск» - Хохольский – Репьевка» - с. Верхненикольское до точки 04050.

От точки 04050 линия границы в северо-восточном направлении пересекает автомобильную дорогу «Курск – Борисоглебск» - Хохольский – Репьевка» - с. Верхненикольское, затем идет по сельскохозяйственным угодьям до точки 04049.

От точки 04049 линия границы идет в северо-западном направлении по сельскохозяйственным угодьям, по мелиоративным каналам, по древесно-кустарниковой растительности вдоль мелиоративных каналов, снова по мелиоративным каналам, по древесно-кустарниковой растительности вдоль реки Девица, пересекает реку Девица, по сельскохозяйственным угодьям, по древесно-кустарниковой растительности, по балке Гнилой Лог, по сельскохозяйственным угодьям, вновь по балке Гнилой Лог, по восточной границе земель лесного фонда (урочище Дубравка) и далее по лесной полосе до точки стыка 15116353 границ Хохольского сельского поселения Хохольского муниципального района и Нижнетуровского, Верхнетуровского сельских поселений Нижнедевицкого муниципального района.

От точки стыка 15116353 линия границы идет в северном направлении по сельскохозяйственным угодьям, затем по восточной стороне лесной полосы до точки 04038.

От точки 04038 линия границы идет в северо-восточном направлении по восточной стороне лесной полосы до точки 04037.

От точки 04037 линия границы идет в северо-западном направлении по восточной стороне лесной полосы до точки 04036.

От точки 04036 линия границы идет в северо-восточном направлении по сельскохозяйственным угодьям, затем по западной границе земель лесного фонда (урочище Клешня) до точки 04035.

От точки 04035 линия границы идет в северо-западном направлении по западной границе земель лесного фонда (урочище Клешня), далее по сельскохозяйственным угодьям до точки 04033.

От точки 04033 линия границы идет в северо-восточном направлении по восточной стороне лесной полосы, по западной границе земель лесного фонда (урочище Клешня) до точки 04031.

От точки 04031 линия границы в северо-западном направлении пересекает земли лесного фонда (урочище Клешня), далее идет по сельскохозяйственным угодьям, снова пересекает земли лесного фонда (урочище Клешня), вновь по сельскохозяйственным угодьям, по восточной стороне лесной полосы до точки 04026.

От точки 04026 линия границы идет в северо-восточном направлении по лесной полосе, затем по сельскохозяйственным угодьям, по южной стороне лесной полосы, и далее по северной стороне земель лесного фонда (урочище Абашкино) до точки 04019.

От точки 04019 линия границы идет в северо-западном направлении по землям лесного фонда (урочище Абашкино), пересекает автомобильную дорогу Курск - Воронеж - Борисоглебск до магистрали «Каспий», затем по сельскохозяйственным угодьям, по лесной полосе до точки 04013.

От точки 04013 линия границы идет в северо-восточном направлении по сельскохозяйственным угодьям, пересекает лесную полосу, пересекает Юго-Восточную железную дорогу, затем по лесной полосе вдоль Юго-Восточной железной дороги до точки 04003.

От точки 04003 линия границы в северо-западном направлении пересекает лесную полосу, затем идет по территории некоммерческого садоводческого товарищества «Эфир» до точки 04002.

От точки 04002 линия границы идет в северо-восточном направлении по западной стороне некоммерческого садоводческого товарищества «Эфир» до точки стыка 04000 границ Хохольского сельского поселения, Нижнедевицкого и Семилукского муниципальных районов.

Протяженность границы Хохольского сельского поселения по смежеству с Нижнедевицким муниципальным районом составляет 34372,5 м.

II. Линия прохождения границы Хохольского сельского поселения по смежеству с Семилукским муниципальным районом

От точки стыка 04000 границ Хохольского сельского поселения, Семилукского и Нижнедевицкого муниципальных районов линия границы идет в северо-восточном направлении по северной стороне садоводческого некоммерческого товарищества «Эфир», затем по сельскохозяйственным угодьям, пересекает балку Осетров Лог, снова по сельскохозяйственным угодьям, далее по северной стороне садоводческого некоммерческого товарищества «Нива» до точки 34711.

От точки 34711 линия границы идет в юго-восточном направлении по северной стороне садоводческого некоммерческого товарищества «Нива» до точки стыка 28230000 границ Хохольского сельского поселения Хохольского муниципального района и Нижневедугского, Лосевского сельских поселений Семилукского муниципального района.

От точки стыка 28230000 линия границы идет в юго-восточном направлении по северной стороне садоводческого некоммерческого товарищества «Нива», далее по сельскохозяйственным угодьям до точки 31000124.

От точки 31000124 линия границы идет в северо-восточном направлении по лесной полосе до точки 2812089.

От точки 2812089 линия границы идет в юго-восточном направлении по северной стороне Юго-Восточной железной дороги до точки стыка 31000127 границ Хохольского сельского поселения, Хохольского городского поселения и Семилукского муниципального района.

Протяженность границы Хохольского сельского поселения по смежеству с Семилукским муниципальным районом составляет 4417,1 м.

III. Линия прохождения границы Хохольского сельского поселения по смежеству с Хохольским городским поселением

От точки стыка 31000127 границ Хохольского сельского поселения, Хохольского городского поселения и Семилукского муниципального района линия границы идет в юго-западном направлении по лесной полосе до точки 31203945.

От точки 31203945 линия границы идет в юго-восточном направлении по северной стороне Юго-Восточной железной дороги, затем пересекает балку, далее снова по северной стороне Юго-Восточной железной дороги, по лесной полосе, вновь по северной стороне Юго-Восточной железной дороги, пересекает Юго-Восточную железную дорогу, далее по восточной стороне Юго-Восточной железной дороги до точки 31200239.

От точки 31200239 линия границы идет в юго-западном направлении по восточной стороне Юго-Восточной железной дороги, затем пересекает автомобильную дорогу Курск - Воронеж - Борисоглебск до магистрали «Каспий» до точки 31200247.

От точки 31200247 линия границы в северо-западном направлении пересекает Юго-Восточную железную дорогу до точки 31200249.

От точки 31200249 линия границы идет в северо-западном направлении по автомобильной дороге Курск - Воронеж - Борисоглебск до магистрали «Каспий» до точки 31203009.

От точки 31203009 линия границы в общем юго-восточном направлении пересекает автомобильную дорогу Курск - Воронеж - Борисоглебск до магистрали «Каспий», далее идет по восточной стороне садоводческого некоммерческого товарищества «Дубки», затем по балке до точки 31200298.



От точки 31200298 линия границы идет в общем юго-западном направлении по балке до точки 31000669.

От точки 31000669 линия границы идет в юго-восточном направлении по западной стороне садоводческого некоммерческого товарищества до точки 31000751.

От точки 31000751 линия границы идет в юго-западном направлении по сельскохозяйственным угодьям, затем по оврагу Семенной до точки 31001045.

От точки 31001045 линия границы идет в юго-восточном направлении по сельскохозяйственным угодьям до точки 3100107201.

От точки 3100107201 линия границы идет в южном направлении по северной границе территории производственной площадки до точки 3100107202.

От точки 3100107202 линия границы идет в общем юго-восточном направлении по западной и южной границам территории производственной площадки, далее по древесно-кустарниковой растительности, по восточной стороне балки до точки 31001213.

От точки 31001213 линия границы в юго-западном направлении пересекает балку, затем идет по древесно-кустарниковой растительности до точки 3100132701.

От точки 3100132701 линия границы идет в юго-восточном направлении по древесно-кустарниковой растительности до точки 31001569.

От точки 31001569 линия границы идет в общем южном направлении по древесно-кустарниковой растительности вдоль реки Хохол, пересекает автомобильную дорогу «Курск – Борисоглебск» - Хохольский – Репьевка, снова по древесно-кустарниковой растительности вдоль реки Хохол, затем по древесно-кустарниковой растительности, по сельскохозяйственным угодьям, вновь по древесно-кустарниковой растительности до точки 31200201711.

От точки 31200201711 линия границы идет в юго-восточном направлении по восточной стороне приусадебных земельных участков села Хохол, далее по древесно-кустарниковой растительности вдоль реки Хохол, затем по древесно-кустарниковой растительности вдоль реки Девица до точки 31002348.

От точки 31002348 линия границы идет в общем восточном направлении по древесно-кустарниковой растительности вдоль реки Девица до точки 31002286.

От точки 31002286 линия границы идет в юго-восточном направлении по древесно-кустарниковой растительности до точки 31002433.

От точки 31002433 линия границы идет в юго-восточном направлении по балке, по древесно-кустарниковой растительности, затем по сельскохозяйственным угодьям до точки 31203039.

От точки 31203039 линия границы идет в юго-восточном направлении по сельскохозяйственным угодьям, по восточной стороне балки, затем по

лесной полосе, далее по сельскохозяйственным угодьям, пересекает лесную полосу до точки стыка 31203093 границ Хохольского, Староникольского сельских поселений и Хохольского городского поселения.

Протяженность границы Хохольского сельского поселения по смежеству с Хохольским городским поселением составляет 27292,9 м.

IV. Линия прохождения границы Хохольского сельского поселения по смежеству со Староникольским сельским поселением

От точки стыка 31203093 границ Хохольского, Староникольского сельских поселений и Хохольского городского поселения линия границы идет в северо-западном направлении по южной стороне лесной полосы, по сельскохозяйственным угодьям, снова по южной стороне лесной полосы, по сельскохозяйственным угодьям до точки 31000094.

От точки 31000094 линия границы идет в юго-западном направлении по сельскохозяйственным угодьям, по восточной стороне лесной полосы, пересекает овраг, снова по восточной стороне лесной полосы, по сельскохозяйственным угодьям, пересекает автомобильную дорогу «Курск – Борисоглебск» - Хохольский - Репьевка, по лесной полосе, затем по восточной стороне лесной полосы до точки 31203129.

От точки 31203129 линия границы идет в северо-западном направлении по южной стороне лесной полосы, затем по сельскохозяйственным угодьям до точки 31203126.

От точки 31203126 линия границы идет в юго-восточном направлении по сельскохозяйственным угодьям, затем по балке до точки 31203142.

От точки 31203142 линия границы идет в юго-западном направлении по балке, затем по древесно-кустарниковой растительности, по сельскохозяйственным угодьям, пересекает балку, снова по сельскохозяйственным угодьям, пересекает урочище Яружка, далее по сельскохозяйственным угодьям, пересекает овраг Ясиновка, вновь по сельскохозяйственным угодьям, снова пересекает овраг Ясиновка, по сельскохозяйственным угодьям до точки стыка 31004734 границ Хохольского, Староникольского сельских поселений и Нижнедевицкого муниципального района.

Протяженность границы Хохольского сельского поселения по смежеству со Староникольским сельским поселением составляет 17045,9 м.

Общая протяженность границ Хохольского сельского поселения составляет 83128,4 м.

**ТЕКСТОВОЕ ОПИСАНИЕ ГРАНИЦ ЯБЛОЧЕНСКОГО  
СЕЛЬСКОГО ПОСЕЛЕНИЯ ХОХОЛЬСКОГО  
МУНИЦИПАЛЬНОГО РАЙОНА  
ВОРОНЕЖСКОЙ ОБЛАСТИ**

I. Линия прохождения границы Яблоченского сельского поселения по смежеству с Кочетовским сельским поселением

От точки стыка 38035 границ Яблоченского, Кочетовского сельских поселений и Репьевского муниципального района линия границы идет в северо-западном направлении по западной стороне лесной полосы, затем по восточной стороне урочища Крайние Яружки, снова по западной стороне лесной полосы, далее по сельскохозяйственным угодьям до точки 31203469.

От точки 31203469 линия границы идет в северо-восточном направлении по сельскохозяйственным угодьям, затем по северной стороне лесной полосы, по лесной полосе, по урочищу Большой Лепежек, по балке, по лесной полосе, по сельскохозяйственным угодьям, далее по балке Вязовый Лог до точки стыка 31009095 границ Кочетовского, Костенского и Яблоченского сельских поселений.

Протяженность границы Яблоченского сельского поселения по смежеству с Кочетовским сельским поселением составляет 2695,3 м.

II. Линия прохождения границы Яблоченского сельского поселения по смежеству с Костенским сельским поселением

От точки стыка 31009095 границ Яблоченского, Костенского и Кочетовского сельских поселений линия границы идет в юго-восточном направлении по балке Вязовый Лог до точки 31009097.

От точки 31009097 линия границы идет в северо-восточном направлении по сельскохозяйственным угодьям, по южной стороне лесного массива до точки 310089091.

От точки 310089091 линия границы идет в юго-восточном направлении по южной стороне лесного массива до точки 31203445.

От точки 31203445 линия границы идет в северо-восточном направлении по южной стороне лесного массива, далее по сельскохозяйственным угодьям до точки 31203731.

От точки 31203731 линия границы идет в юго-восточном направлении по сельскохозяйственным угодьям, затем пересекает пруд, далее по сельскохозяйственным угодьям до точки 31203679.

От точки 31203679 линия границы идет в северо-восточном направлении по сельскохозяйственным угодьям, по западной стороне пруда, по западной стороне балки Сухая Речка, затем по балке Сухая Речка, далее по южной стороне балки до точки 3120366201.

От точки 3120366201 линия границы идет в юго-восточном направлении по балке до точки 31203665.

От точки 31203665 линия границы идет в северо-восточном направлении по южной стороне урочища Антарский Лес, по сельскохозяйственным угодьям, снова по южной стороне урочища Антарский Лес, затем по урочищу Антарский Лес, по балке, далее по древесно-кустарниковой растительности, пересекает автомобильную дорогу Воронеж – Луганск до

точки стыка 31203401 границ Яблоченского, Костенского и Борщевского сельских поселений.

Протяженность границы Яблоченского сельского поселения по смежеству с Костенским сельским поселением составляет 13293,9 м.

III. Линия прохождения границы Яблоченского сельского поселения по смежеству с Борщевским сельским поселением

От точки стыка 31203401 границ Яблоченского, Борщевского и Костенского сельских поселений линия границы идет в юго-восточном направлении по восточной стороне полосы отвода автомобильной дороги Воронеж - Луганск, пересекает лесную полосу, затем по сельскохозяйственным угодьям до точки 3100865002.

От точки 3100865002 линия границы в общем юго-восточном направлении огибает земли лесного фонда (урочище Большой Лес) по западной границе до точки 3120371702.

От точки 3120371702 линия границы в юго-западном направлении огибает земли лесного фонда (урочище Большой Лес) по западной границе до точки стыка 31203448 границ Яблоченского, Борщевского и Архангельского сельских поселений.

Протяженность границы Яблоченского сельского поселения по смежеству с Борщевским сельским поселением составляет 5981,8 м.

IV. Линия прохождения границы Яблоченского сельского поселения по смежеству с Архангельским сельским поселением

От точки стыка 31203448 границ Яблоченского, Борщевского и Архангельского сельских поселений линия границы идет в общем юго-западном направлении по сельскохозяйственным угодьям, затем огибает земли лесного фонда (урочище Большой Лес) по западной границе, далее по сельскохозяйственным угодьям, по древесно-кустарниковой растительности до точки стыка 31203473 границ Яблоченского, Архангельского и Оськинского сельских поселений.

Протяженность границы Яблоченского сельского поселения по смежеству с Архангельским сельским поселением составляет 3570,9 м.

V. Линия прохождения границы Яблоченского сельского поселения по смежеству с Оськинским сельским поселением

От точки стыка 31203473 границ Яблоченского, Архангельского и Оськинского сельских поселений линия границы в юго-западном направлении пересекает лесную полосу, затем пересекает автомобильную дорогу Воронеж-Луганск, пересекает лесную полосу, далее идет по сельскохозяйственным угодьям, по южной стороне лесной полосы, по северной границе земель лесного фонда (урочище Заволок), затем по древесно-кустарниковой растительности до точки 31203481.

От точки 31203481 линия границы идет в юго-восточном направлении по древесно-кустарниковой растительности, затем по лесному массиву до точки 31203484.

От точки 31203484 линия границы идет в юго-западном направлении по лесному массиву, затем по балке Диковский Лог до точки 31203503.

От точки 31203503 линия границы идет в северо-западном направлении по балке Верлин Лог до точки 31203497.

От точки 31203497 линия границы идет в юго-западном направлении по балке Верлин Лог, затем по землям лесного фонда (урочище Верлино) до точки 31203500.

От точки 31203500 линия границы идет в северо-западном направлении по южной стороне земель лесного фонда (урочище Верлино) до точки 31203491.

От точки 31203491 линия границы идет в юго-западном направлении по южной стороне земель лесного фонда (урочище Верлино), по сельскохозяйственным угодьям, по древесно-кустарниковой растительности, снова по сельскохозяйственным угодьям до точки 3120350701.

От точки 3120350701 линия границы идет в юго-восточном направлении по сельскохозяйственным угодьям до точки 31203511.

От точки 31203511 линия границы идет в юго-западном направлении по южной стороне леса Петров, по сельскохозяйственным угодьям, снова по южной стороне леса Петров, по сельскохозяйственным угодьям, по лесной полосе, пересекает балку, по лесному массиву, пересекает реку Россошки, по лесному массиву, по сельскохозяйственным угодьям, далее по древесно-кустарниковой растительности до точки стыка 38015 границ Яблоченского, Оськинского сельских поселений и Репьевского муниципального района.

Протяженность границы Яблоченского сельского поселения по смежеству с Оськинским сельским поселением составляет 8676,3 м.

VI. Линия прохождения границы Яблоченского сельского поселения по смежеству с Репьевским муниципальным районом

От точки стыка 38015 границ Яблоченского, Оськинского сельских поселений и Репьевского муниципального района линия границы идет в юго-западном направлении по древесно-кустарниковой растительности, затем по сельскохозяйственным угодьям до точки 38016.

От точки 38016 линия границы идет в северо-западном направлении по сельскохозяйственным угодьям до точки 38017.

От точки 38017 линия границы идет в юго-западном направлении по сельскохозяйственным угодьям до точки 38018.

От точки 38018 линия границы идет в северо-западном направлении по балке Карпов Лог, пересекает урочище, по сельскохозяйственным угодьям, снова пересекает урочище, затем по сельскохозяйственным угодьям, по лесной полосе до точки стыка 38035 границ Яблоченского, Кочетовского сельских поселений и Репьевского муниципального района.

Протяженность границы Яблоченского сельского поселения по смежеству с Репьевским муниципальным районом составляет 7233,6 м.

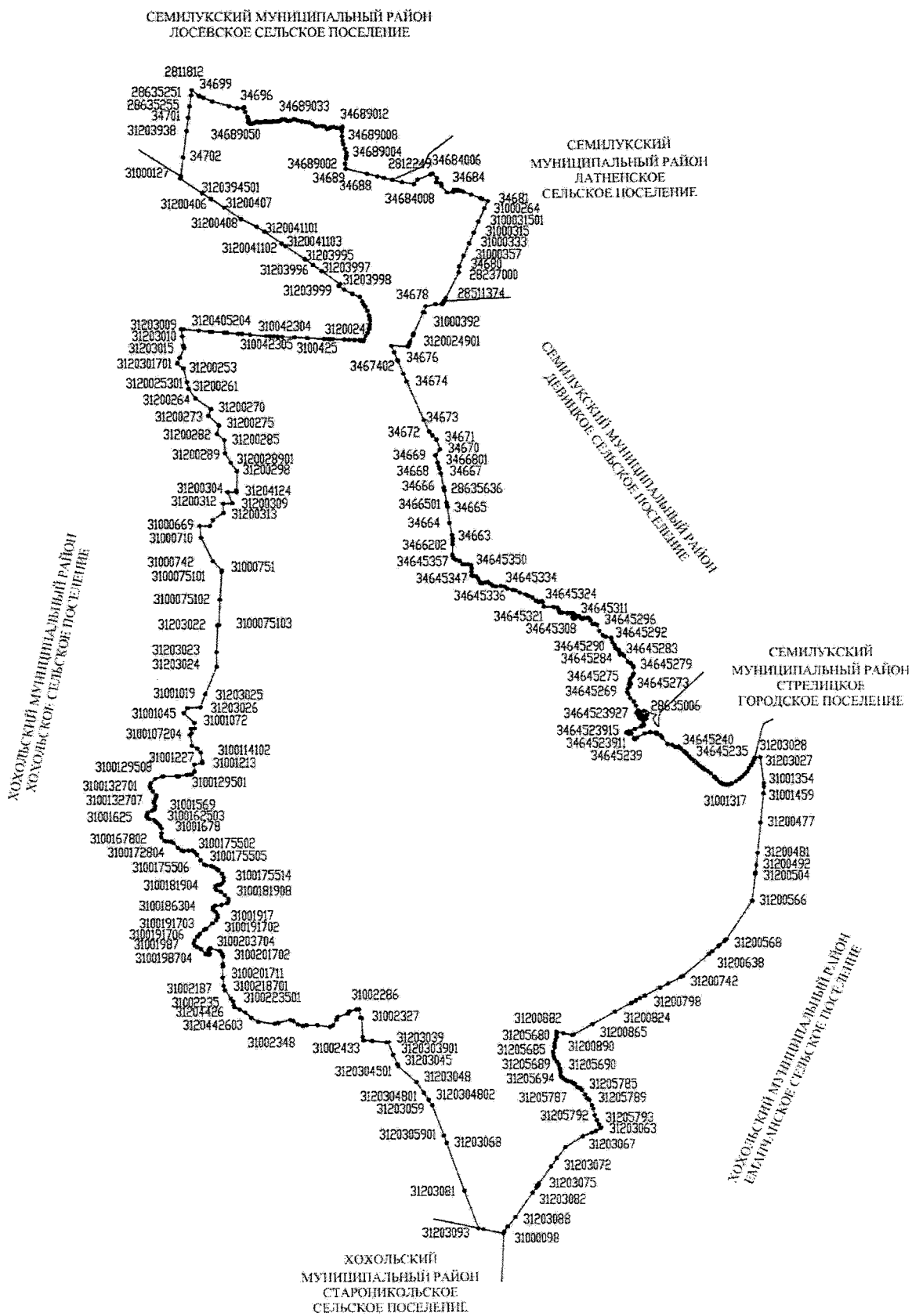
Общая протяженность границ Яблоченского сельского поселения составляет 41451,8 м.»;

15) приложение 6.4 изложить в следующей редакции:

*«Приложение 6.4  
к Закону Воронежской области  
«Об установлении границ, наделении  
соответствующим статусом, определении  
административных центров  
муниципальных образований  
Грибановского, Каширского,  
Острогожского, Семилукского, Таловского,  
Хохольского районов и города  
Нововоронеж» от 02.12.2004 № 88-ОЗ*

**ГРАФИЧЕСКОЕ ОПИСАНИЕ ГРАНИЦ МУНИЦИПАЛЬНЫХ  
ОБРАЗОВАНИЙ ХОХОЛЬСКОГО МУНИЦИПАЛЬНОГО РАЙОНА  
ВОРОНЕЖСКОЙ ОБЛАСТИ**

## Карта-схема границ Хохольского городского поселения Хохольского муниципального района Воронежской области



**Перечень координат характерных точек границ Хохольского  
городского поселения Хохольского муниципального района  
Воронежской области**

№ п/п	Номер характерной точки границ	Координаты	
		X	Y
1	2811812	515143.98	1269163.75
2	34699	515063.00	1269273.53
3	3469901	515047.67	1269294.32
4	3469902	515028.07	1269342.32
5	31203934	514974.63	1269473.21
6	31200168	514903.80	1269726.03
7	3469601	514868.79	1269850.97
8	34696	514880.57	1269957.68
9	34689057	514872.48	1269941.87
10	34689056	514812.54	1269973.65
11	34689055	514737.98	1270009.01
12	34689054	514704.70	1270018.04
13	34689053	514676.57	1270022.24
14	34689052	514660.55	1270022.76
15	34689051	514643.74	1270033.28
16	34689050	514630.19	1270051.89
17	34689049	514626.34	1270063.79
18	34689048	514629.35	1270080.89
19	34689047	514645.43	1270112.87
20	34689046	514662.06	1270142.86
21	34689045	514656.28	1270169.70
22	34689044	514647.86	1270201.47
23	34689043	514656.43	1270233.74
24	34689042	514670.67	1270277.16
25	34689041	514665.38	1270306.02
26	34689040	514657.97	1270335.82
27	34689039	514662.98	1270369.98
28	34689038	514666.43	1270406.09
29	34689037	514668.11	1270451.66
30	34689036	514669.09	1270486.70
31	34689035	514686.93	1270509.73
32	34689034	514700.04	1270523.62
33	34689033	514698.60	1270573.10
34	34689032	514686.20	1270586.74
35	34689031	514672.55	1270608.86
36	34689030	514678.60	1270659.05
37	34689029	514698.34	1270702.64



38	34689028	514698.59	1270728.66
39	34689027	514683.36	1270770.74
40	34689026	514667.26	1270825.79
41	34689025	514658.30	1270893.06
42	34689024	514650.45	1270939.35
43	34689023	514629.98	1270989.78
44	34689022	514591.18	1271034.17
45	34689021	514589.74	1271066.65
46	34689020	514600.86	1271131.20
47	34689019	514593.13	1271173.79
48	34689018	514553.59	1271209.16
49	34689017	514557.16	1271241.27
50	34689016	514572.97	1271265.24
51	34689015	514583.08	1271313.06
52	34689014	514567.43	1271352.62
53	34689013	514563.58	1271399.03
54	34689012	514585.33	1271442.68
55	34689011	514561.89	1271440.01
56	34689010	514515.54	1271434.26
57	34689009	514437.42	1271437.38
58	34689008	514370.71	1271443.46
59	34689007	514316.80	1271456.90
60	34689006	514246.15	1271478.35
61	34689005	514186.51	1271499.63
62	34689004	514138.91	1271502.26
63	34689003	514098.04	1271497.07
64	34689002	514018.98	1271480.76
65	34689001	513945.14	1271491.62
66	34689	513943.54	1271492.36
67	34688	513863.21	1271817.80
68	31200198	513825.45	1271970.77
69	3120019801	513800.78	1272070.38
70	2812249	513770.30	1272193.43
71	281224901	513733.61	1272341.54
72	34684008	513707.79	1272521.18
73	34684007	513773.58	1272578.79
74	28635282	513851.19	1272772.83
75	34684006	513864.54	1272806.24
76	34684005	513791.95	1272874.65
77	34684004	513733.21	1272863.25
78	34684003	513712.62	1272934.91
79	34684002	513675.91	1272942.83
80	28635283	513571.78	1273025.90

81	2863528301	513582.45	1273113.50
82	2863528302	513583.65	1273123.33
83	2863528303	513605.78	1273130.29
84	34684	513618.36	1273134.27
85	31000226	513606.93	1273177.49
86	34683	513620.62	1273180.67
87	3468203	513603.56	1273227.50
88	3468202	513588.05	1273272.47
89	3468201	513545.16	1273394.47
90	34682	513489.90	1273531.91
91	31000234	513476.56	1273562.61
92	34681	513444.22	1273640.52
93	31000264	513332.90	1273591.87
94	3100031501	513128.22	1273502.39
95	31000315	512961.53	1273429.52
96	31000333	512798.57	1273358.30
97	31000357	512610.99	1273276.29
98	34680	512450.74	1273206.24
99	28237000	512361.67	1273199.01
100	31000387	511975.12	1273002.84
101	28511374	511926.85	1272978.34
102	3467902	511918.61	1272974.16
103	3467901	511914.54	1272972.10
104	34679	511886.25	1272957.74
105	3467802	511883.99	1272942.48
106	3467801	511881.23	1272845.35
107	34678	511845.62	1272693.04
108	31000392	511753.59	1272676.50
109	34677	511757.79	1272656.59
110	3120024904	511439.59	1272514.04
111	3120024903	511434.25	1272511.65
112	3120024902	511413.03	1272502.14
113	3120024901	511320.57	1272460.71
114	31200249	511296.88	1272450.25
115	3467602	511257.33	1272432.79
116	3467601	511257.36	1272432.40
117	34676	511245.22	1272426.98
118	34675	511257.02	1272174.87
119	3467404	511157.68	1272216.45
120	3467403	511042.82	1272264.60
121	3467402	511021.46	1272273.56
122	3467401	510832.44	1272352.79
123	34674	510714.53	1272402.21

124	34673	510132.10	1272661.61
125	34672	509959.18	1272739.01
126	3467101	509902.27	1272790.64
127	34671	509834.86	1272851.78
128	34670	509684.87	1272904.98
129	34669	509594.65	1272837.93
130	3466801	509480.42	1272871.34
131	3466802	509426.88	1272887.00
132	34668	509391.71	1272897.29
133	34667	509320.71	1272918.00
134	34666	509105.18	1272959.61
135	28635636	509060.28	1272968.07
136	3466502	508871.92	1273003.58
137	3466501	508832.65	1273010.97
138	34665	508805.38	1273016.12
139	34664	508563.16	1273047.16
140	3466301	508371.78	1273084.49
141	34663	508321.20	1273094.35
142	3466203	508274.09	1273093.74
143	3466202	508230.31	1273093.17
144	3466201	508072.49	1273091.12
145	34662	508063.32	1273091.00
146	34645357	508022.13	1273104.74
147	34645356	508016.30	1273113.50
148	34645355	507997.75	1273141.30
149	34645354	507979.44	1273200.36
150	34645353	507929.07	1273240.52
151	34645352	507928.16	1273267.52
152	34645351	507928.33	1273320.52
153	34645350	507908.49	1273371.08
154	34645349	507865.52	1273381.22
155	34645348	507812.01	1273379.39
156	34645347	507756.02	1273381.07
157	34645346	507747.11	1273409.60
158	34645345	507747.22	1273445.10
159	34645344	507719.31	1273472.69
160	34645343	507683.38	1273492.82
161	34645342	507644.45	1273514.43
162	34645341	507637.04	1273543.96
163	34645340	507649.19	1273589.42
164	34645339	507657.81	1273628.89
165	34645338	507631.40	1273656.47
166	34645337	507603.53	1273696.56

167	34645336	507584.20	1273750.13
168	34645335	507596.94	1273823.09
169	34645334	507585.12	1273880.12
170	34645333	507554.27	1273926.23
171	34645332	507533.51	1274001.80
172	34645331	507530.14	1274043.80
173	34645330	507493.35	1274108.42
174	34645329	507467.13	1274197.01
175	34645328	507443.77	1274239.08
176	34645327	507420.47	1274303.15
177	34645326	507370.65	1274357.31
178	34645325	507349.77	1274394.38
179	34645324	507367.47	1274444.32
180	34645323	507347.46	1274454.89
181	34645322	507286.02	1274475.09
182	34645321	507275.19	1274475.09
183	34645320	507275.50	1274622.62
184	34645319	507262.19	1274681.66
185	34645318	507234.24	1274698.76
186	34645317	507190.29	1274713.40
187	34645316	507188.92	1274755.91
188	34645315	507182.65	1274826.92
189	34645314	507183.76	1274859.42
190	34645313	507180.88	1274898.42
191	34645312	507177.44	1274915.94
192	34645311	507164.98	1274929.98
193	34645310	507137.96	1274923.56
194	34645309	507115.93	1274915.13
195	34645308	507098.97	1274925.20
196	34645307	507102.03	1274946.18
197	34645306	507124.61	1274968.61
198	34645305	507140.65	1274981.55
199	34645304	507140.24	1275009.06
200	34645303	507104.83	1275038.67
201	34645302	507090.37	1275052.22
202	34645301	507105.98	1275085.17
203	34645300	507109.17	1275144.17
204	34645299	507074.29	1275182.18
205	34645298	507017.90	1275215.45
206	34645297	507018.01	1275251.45
207	34645296	507004.62	1275284.99
208	34645295	506911.72	1275317.28
209	28635639	506849.70	1275368.01

210	34645294	506847.89	1275369.50
211	34645293	506824.03	1275412.07
212	34645292	506807.79	1275493.13
213	34645291	506789.31	1275500.18
214	34645290	506741.86	1275516.35
215	34645289	506699.46	1275547.97
216	34645288	506667.98	1275554.07
217	34645287	506644.52	1275565.55
218	34645286	506627.14	1275603.20
219	34645285	506597.60	1275619.80
220	34645284	506553.72	1275628.94
221	34645283	506558.34	1275666.42
222	34645282	506534.42	1275691.50
223	34645281	506447.11	1275750.29
224	34645280	506420.70	1275790.88
225	34645279	506377.86	1275829.50
226	34645278	506358.36	1275830.58
227	34645277	506262.88	1275835.88
228	34645276	506231.83	1275819.47
229	34645275	506186.22	1275784.13
230	34645274	506141.70	1275777.77
231	34645273	506108.24	1275790.37
232	34645272	506103.20	1275765.90
233	34645271	506070.50	1275774.60
234	34645270	506031.20	1275746.81
235	34645269	505987.20	1275738.11
236	34645268	505959.20	1275755.70
237	34645267	505893.10	1275783.20
238	34645266	505838.70	1275837.48
239	34645265	505776.96	1275868.34
240	34645264	505708.40	1275902.58
241	34645263	505699.25	1275907.15
242	28635640	505693.18	1275910.18
243	34645266	505701.20	1275987.30
244	28635006	505701.06	1275991.20
245	3464523935	505636.42	1276036.08
246	3464523934	505617.47	1276006.59
247	3464523933	505589.64	1276019.82
248	3464523932	505584.14	1276021.16
249	3464523931	505567.05	1275989.59
250	3464523930	505628.23	1275955.37
251	3464523929	505668.56	1275931.23
252	3464523928	505686.34	1275914.68

253	3464523927	505667.95	1275879.38
254	3464523926	505640.25	1275898.18
255	3464523925	505602.85	1275923.50
256	3464523924	505590.60	1275928.27
257	3464523923	505587.37	1275936.35
258	3464523922	505579.96	1275949.01
259	3464523921	505543.33	1275979.85
260	3464523920	505506.03	1275979.98
261	3464523919	505480.84	1275986.85
262	3464523918	505463.30	1275948.92
263	3464523917	505422.59	1275854.23
264	3464523916	505383.95	1275760.97
265	3464523915	505369.14	1275725.24
266	3464523914	505344.83	1275768.38
267	3464523913	505360.46	1275798.05
268	3464523912	505273.94	1275843.02
269	3464523911	505267.57	1275846.45
270	3464523910	505264.31	1275853.63
271	3464523909	505289.48	1275883.60
272	3464523908	505356.34	1276003.76
273	3464523907	505373.80	1276083.82
274	3464523906	505365.22	1276159.62
275	3464523905	505363.85	1276181.36
276	3464523904	505347.80	1276185.90
277	3464523903	505327.50	1276242.10
278	3464523902	505303.01	1276259.41
279	3464523901	505287.30	1276270.50
280	34645239	505196.50	1276344.20
281	34645252	505182.20	1276414.60
282	34645242	505148.82	1276465.75
283	34645241	505144.22	1276516.16
284	34645240	505152.73	1276515.85
285	34645239	505125.97	1276550.27
286	34645238	505088.07	1276590.95
287	34645237	505069.93	1276609.74
288	34645236	505044.57	1276636.01
289	34645235	504998.62	1276679.03
290	34645234	504969.97	1276708.40
291	34645233	504937.57	1276748.70
292	34645232	504905.73	1276787.51
293	34645231	504866.59	1276831.68
294	34645230	504865.73	1276832.66
295	34645229	504833.90	1276870.46

296	34645228	504807.59	1276906.91
297	34645227	504778.47	1276957.77
298	34645226	504749.58	1276998.18
299	34645225	504696.35	1277054.00
300	34645224	504687.51	1277062.25
301	34645223	504655.00	1277092.61
302	34645222	504612.53	1277136.20
303	34645221	504606.82	1277146.43
304	34645220	504589.11	1277178.18
305	28635715	504573.83	1277224.73
306	31001317	504570.36	1277235.29
307	34645219	504578.50	1277274.48
308	34645218	504590.60	1277315.75
309	34645217	504624.12	1277384.00
310	34645216	504665.00	1277435.40
311	34645215	504694.63	1277475.56
312	34645214	504733.77	1277515.43
313	34645213	504773.55	1277548.81
314	34645212	504822.90	1277578.89
315	34645211	504865.53	1277606.73
316	34645210	504866.59	1277607.43
317	34645209	504871.23	1277610.47
318	34645208	504910.26	1277632.31
319	34645207	504958.25	1277655.87
320	31203028	504984.66	1277665.06
321	31203027	504988.85	1277749.49
322	31001354	504591.42	1277802.65
323	31001393	504540.64	1277806.55
324	31001459	504440.59	1277796.55
325	31200477	503999.95	1277751.64
326	31200481	503533.80	1277707.22
327	31200492	503347.59	1277685.78
328	31200499	503232.25	1277672.50
329	31200504	503215.91	1277670.62
330	31200566	502803.92	1277623.11
331	31200568	502210.63	1277229.44
332	3120057001	502197.92	1277214.60
333	31200570	502182.91	1277197.06
334	3120058801	502121.94	1277125.82
335	31200588	502104.60	1277105.56
336	31200617	502024.69	1277012.03
337	31200638	501983.56	1276963.34
338	31200742	501646.79	1276566.25

339	312007844	501633.29	1276540.11
340	31200765	501531.07	1276342.20
341	31200784	501470.01	1276226.37
342	31200798	501348.06	1275990.43
343	31200799	501307.32	1275915.08
344	3120080402	501274.48	1275854.35
345	3120080401	501242.66	1275795.49
346	31200804	501235.90	1275783.00
347	31200824	501103.13	1275537.43
348	31200865	500915.60	1275194.31
349	3120089001	500761.75	1274909.64
350	31200890	500751.17	1274890.06
351	3120088201	500782.37	1274751.58
352	31200882	500805.49	1274648.96
353	31205678	500780.30	1274650.15
354	31205679	500749.97	1274649.39
355	31205680	500720.39	1274653.18
356	31205681	500675.65	1274633.46
357	31205682	500630.91	1274616.02
358	31205683	500595.27	1274616.78
359	31205684	500564.93	1274617.54
360	31205685	500502.75	1274596.30
361	31205686	500473.17	1274597.82
362	31205687	500425.40	1274607.68
363	31205688	500395.06	1274619.81
364	31205689	500350.32	1274655.45
365	31203042	500307.10	1274678.96
366	31205690	500250.23	1274696.49
367	31205691	500213.04	1274701.51
368	31205692	500190.42	1274712.57
369	31205693	500158.76	1274708.05
370	31205694	500122.07	1274720.11
371	31205695	500100.45	1274745.24
372	31205696	500075.83	1274784.95
373	31205779	500060.75	1274813.09
374	31205780	500050.70	1274860.84
375	31205781	500041.15	1274881.95
376	31205782	500027.97	1274901.26
377	31205783	500012.71	1274923.61
378	31205784	499966.13	1274966.79
379	31205785	499952.49	1275006.56
380	31205786	499920.68	1275033.83
381	31205787	499854.78	1275079.28



382	31205788	499799.10	1275111.09
383	31205789	499774.10	1275139.50
384	31205790	499692.30	1275181.54
385	31205791	499638.89	1275203.13
386	31205792	499538.91	1275225.85
387	31205793	499465.05	1275257.67
388	31205794	499403.69	1275287.21
389	31205795	499400.01	1275289.57
390	31203063	499355.13	1275324.01
391	31203064	499344.75	1275311.23
392	31203065	499298.62	1275244.52
393	31203066	499273.33	1275180.51
394	31203067	499220.90	1275043.02
395	31203070	499055.12	1274779.92
396	31203072	498885.21	1274648.38
397	31203074	498761.08	1274559.24
398	31203075	498504.21	1274374.46
399	31203076	498482.02	1274364.50
400	31203077	498460.41	1274348.77
401	31203078	498462.69	1274346.11
402	31203079	498464.06	1274345.05
403	31203180	498457.95	1274340.50
404	31203081	498439.86	1274334.23
405	31203082	498365.28	1274281.38
406	31203088	497991.45	1274016.79
407	31203092	497843.11	1273900.00
408	31203091	497764.97	1273844.50
409	31000098	497738.00	1273836.50
410	3120309301	497804.00	1273529.00
411	31203093	497820.03	1273454.13
412	31203081	498393.44	1273241.08
413	31203068	499120.32	1272976.13
414	3120305901	499235.78	1272933.01
415	31203059	499693.70	1272760.31
416	3120304802	499775.86	1272705.17
417	3120304801	499883.12	1272631.79
418	31203048	500046.91	1272519.74
419	3120304501	500286.03	1272245.21
420	31203045	500318.92	1272230.42
421	3120303901	500461.63	1272167.95
422	31203039	500646.20	1272094.94
423	3100243304	500644.95	1272074.42
424	3100243303	500645.90	1272068.49

425	3100243302	500668.96	1271850.73
426	3100243301	500677.89	1271721.45
427	31002433	500678.13	1271718.89
428	3100232701	500730.61	1271709.39
429	31002327	501011.54	1271691.97
430	3100228601	501021.53	1271677.14
431	31002286	501146.01	1271653.80
432	3100227601	501143.00	1271613.28
433	31002276	501117.14	1271507.17
434	3100231702	501109.75	1271499.55
435	3100231701	501081.91	1271484.07
436	31002317	501027.94	1271330.14
437	3100237402	500988.44	1271309.98
438	3100237401	500905.62	1271257.92
439	31002374	500880.52	1271214.47
440	3100237102	500907.29	1271023.02
441	3100237101	500905.09	1270855.09
442	31002371	500897.01	1270800.75
443	3100233902	500918.68	1270730.53
444	3100233901	500974.96	1270660.13
445	31002339	500987.25	1270618.29
446	3100234801	500943.65	1270435.61
447	31002348	500927.12	1270376.96
448	3120442604	500961.92	1270128.76
449	3120442603	501019.41	1270024.90
450	3120442602	501102.22	1269933.97
451	3120442601	501149.42	1269848.70
452	31204426	501183.01	1269770.09
453	3100223502	501210.19	1269760.13
454	3100223501	501271.55	1269747.54
455	31002235	501311.10	1269714.36
456	3100218701	501440.95	1269625.71
457	31002187	501507.81	1269606.46
458	3100201711	501633.86	1269591.65
459	3100201710	501802.75	1269594.45
460	3100201709	501803.26	1269595.16
461	3100201708	501807.13	1269600.54
462	3100201707	501811.17	1269600.55
463	3100201706	501815.69	1269597.15
464	3100201705	501817.21	1269596.01
465	3100201704	501818.93	1269594.71
466	3100201703	501839.11	1269595.05
467	3100201702	501959.47	1269597.04

468	3100201701	502003.49	1269583.39
469	31002017	502044.94	1269551.98
470	3100203704	502082.52	1269411.08
471	3100203703	502075.81	1269389.03
472	3100203702	502042.86	1269373.66
473	3100203701	502007.28	1269396.41
474	31002037	501988.67	1269398.04
475	3100198705	501983.66	1269370.91
476	3100198704	501995.58	1269334.52
477	3100198703	502071.02	1269262.77
478	3100198702	502105.82	1269205.28
479	3100198701	502130.43	1269168.94
480	31001987	502157.52	1269157.17
481	3100191707	502194.72	1269165.77
482	3100191706	502257.44	1269210.72
483	3100191705	502301.53	1269251.14
484	3100191704	502363.53	1269314.64
485	3100191703	502385.13	1269344.82
486	3100191702	502463.05	1269440.39
487	3100191701	502512.82	1269496.48
488	31001917	502556.75	1269519.51
489	3100186308	502593.97	1269518.80
490	3100186307	502635.47	1269493.53
491	3100186306	502673.61	1269453.84
492	3100186305	502699.00	1269448.00
493	3100186304	502709.99	1269449.73
494	3100186303	502733.61	1269478.62
495	3100186302	502745.23	1269576.95
496	3100186301	502775.47	1269665.17
497	31001863	502807.56	1269688.16
498	3100181909	502840.56	1269680.65
499	3100181908	502896.49	1269633.40
500	3100181907	502953.30	1269568.36
501	3100181906	502977.13	1269504.90
502	3100181905	503000.85	1269488.04
503	3100181904	503030.45	1269488.99
504	3100181903	503052.38	1269512.80
505	3100181902	503055.69	1269553.42
506	3100181901	503071.41	1269586.77
507	31001819	503115.59	1269613.00
508	3100175514	503167.18	1269611.48
509	3100175513	503223.06	1269587.96
510	3100175512	503225.25	1269585.99

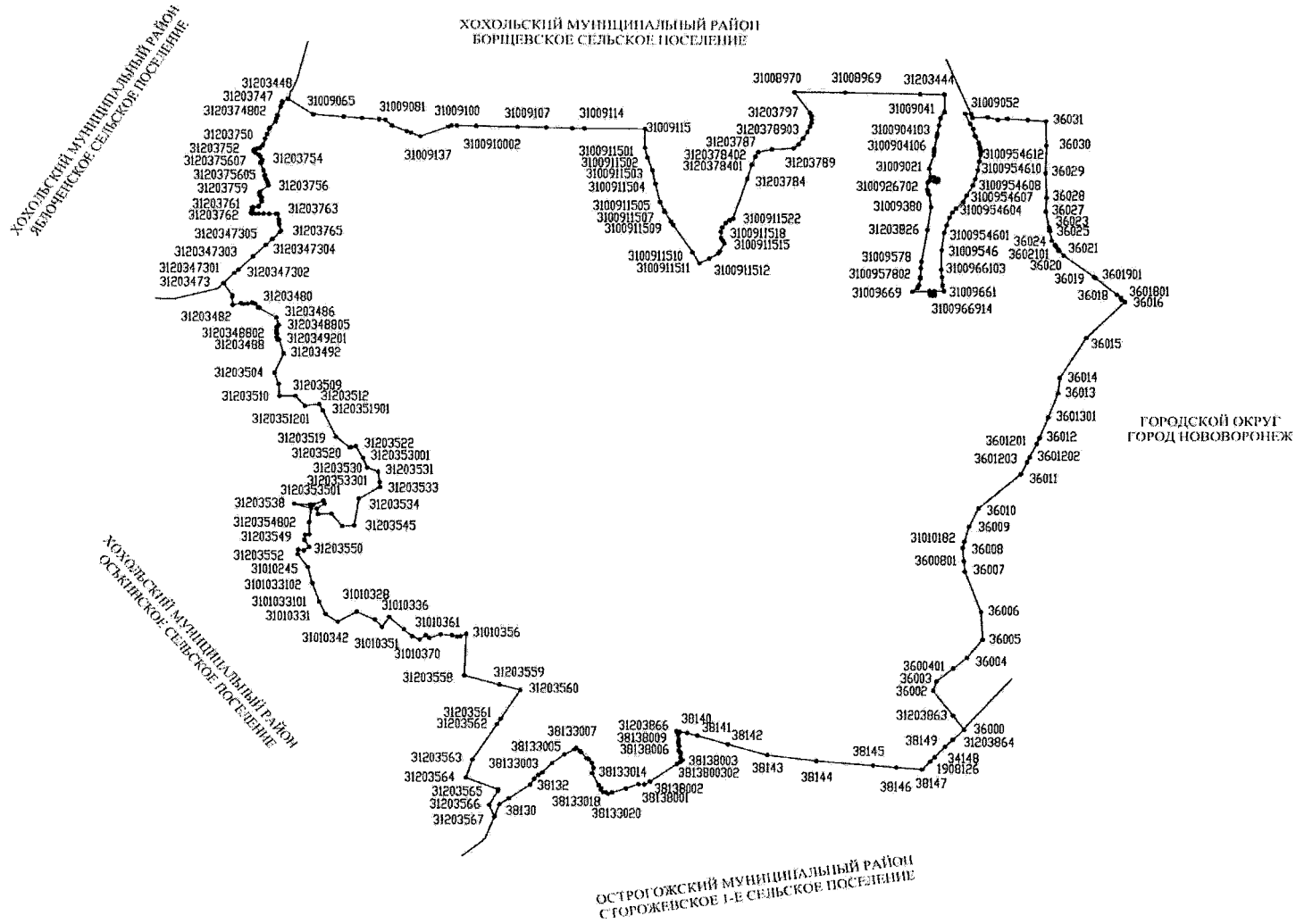
511	3100175511	503282.38	1269534.79
512	3100175510	503299.72	1269503.51
513	3100175509	503331.64	1269458.73
514	3100175508	503345.21	1269425.72
515	3100175507	503354.70	1269346.11
516	3100175506	503365.74	1269324.97
517	3100175505	503429.31	1269264.19
518	3100175504	503518.85	1269209.07
519	3100175503	503564.00	1269168.93
520	3100175502	503582.68	1269138.49
521	3100175501	503581.52	1269077.42
522	31001755	503570.28	1269012.21
523	3100172805	503583.03	1268982.60
524	3100172804	503622.07	1268923.43
525	3100172803	503699.06	1268851.60
526	3100172802	503717.88	1268817.86
527	3100172801	503719.41	1268768.66
528	31001728	503729.94	1268721.32
529	3100167802	503787.57	1268669.84
530	3100167801	503845.08	1268672.58
531	31001678	503920.35	1268673.70
532	3100162506	503962.68	1268653.51
533	3100162505	504004.20	1268611.23
534	3100162504	504027.96	1268586.81
535	3100162503	504054.24	1268557.25
536	3100162502	504063.69	1268492.04
537	3100162501	504078.97	1268466.68
538	31001625	504101.00	1268451.51
539	3100156905	504121.29	1268452.43
540	3100156904	504159.32	1268466.97
541	3100156903	504186.24	1268529.76
542	3100156902	504208.16	1268559.49
543	3100156901	504227.58	1268573.96
544	31001569	504260.56	1268579.16
545	3100132708	504310.50	1268560.70
546	3100132707	504334.18	1268561.63
547	3100132706	504367.12	1268580.39
548	3100132705	504405.15	1268595.77
549	3100132704	504427.14	1268591.61
550	3100132703	504485.62	1268540.14
551	3100132702	504533.90	1268508.96
552	3100132701	504566.06	1268500.60
553	31001327	504604.94	1268510.91

554	3100129508	504671.60	1268579.77
555	3100129507	504711.93	1268690.05
556	3100129506	504711.83	1268706.52
557	3100129505	504710.53	1268908.64
558	3100129504	504711.38	1268939.99
559	3100129503	504733.10	1269059.53
560	3100129502	504735.95	1269112.47
561	3100129501	504737.16	1269134.95
562	31001295	504782.73	1269175.78
563	31001227	504889.30	1269174.46
564	31001213	504912.71	1269294.86
565	3100114103	504932.17	1269291.54
566	3100114102	505070.93	1269270.00
567	3100114101	505135.15	1269215.32
568	31001141	505178.05	1269137.56
569	3100107204	505340.74	1269108.35
570	3100107203	505367.70	1269132.48
571	3100107202	505434.64	1269124.17
572	3100107201	505437.61	1269177.44
573	31001072	505523.63	1269174.17
574	31001045	505667.76	1269016.24
575	31001019	505749.68	1269072.45
576	31203026	505760.19	1269264.71
577	31203025	505957.63	1269340.22
578	31203024	506375.53	1269514.23
579	31203023	506594.34	1269512.44
580	31203022	507006.50	1269530.47
581	3100075103	507008.94	1269548.18
582	3100075102	507387.59	1269567.90
583	3100075101	507809.50	1269594.26
584	31000751	507834.85	1269597.77
585	31000742	507974.84	1269462.79
586	31000710	508337.32	1269283.93
587	31000669	508514.07	1269266.13
588	31200316	508516.71	1269420.48
589	31200314	508606.99	1269465.01
590	31200313	508715.43	1269624.09
591	31200312	508855.75	1269623.07
592	31200309	508862.84	1269759.61
593	31200304	509031.32	1269688.35
594	31204124	509034.19	1269823.18
595	3120029801	509060.28	1269823.86
596	31200298	509353.68	1269831.50

597	3120028901	509480.83	1269737.15
598	31200289	509629.92	1269651.38
599	31200285	509827.76	1269640.46
600	31200282	509923.70	1269529.85
601	31200275	510055.46	1269558.46
602	31200273	510200.59	1269402.30
603	31200270	510301.89	1269439.24
604	31200264	510462.53	1269206.00
605	31200261	510607.47	1269102.40
606	3120025301	510706.75	1269079.21
607	31200253	510913.66	1269029.16
608	3120301701	510990.39	1268933.34
609	31203017	510997.00	1268936.27
610	31203016	511078.11	1268972.14
611	31203015	511226.15	1269037.62
612	31203014	511263.38	1269028.90
613	31203010	511398.61	1269009.89
614	31203009	511507.59	1268995.78
615	3120405205	511505.71	1269027.20
616	3120405204	511487.90	1269258.17
617	3120405203	511473.98	1269430.56
618	3120405202	511471.18	1269464.79
619	3120405201	511457.29	1269643.44
620	31204052	511453.53	1269690.46
621	310042307	511439.58	1269858.54
622	310042306	511434.89	1269917.33
623	310042305	511424.41	1270037.01
624	310042304	511403.69	1270277.57
625	310042303	511400.18	1270337.63
626	310042302	511397.33	1270397.00
627	310042301	511395.23	1270456.97
628	3100423	511392.48	1270518.16
629	3100424	511383.16	1270710.69
630	3100425	511373.92	1270901.73
631	3100426	511360.63	1271156.04
632	310042601	511357.90	1271218.67
633	310042602	511356.56	1271244.28
634	3100427	511354.54	1271282.67
635	31200254	511350.05	1271461.93
636	31200253	511347.19	1271534.62
637	31200252	511342.36	1271613.86
638	31200251	511339.16	1271693.45
639	31200250	511338.69	1271703.69

640	31200249	511342.92	1271705.90
641	31200248	511328.65	1271727.86
642	31200247	511327.52	1271748.71
643	31200246	511336.41	1271753.32
644	31200245	511347.01	1271758.82
645	31200244	511403.09	1271787.91
646	31200243	511453.63	1271817.13
647	31200242	511505.14	1271838.35
648	31200241	511539.70	1271848.09
649	31200240	511580.53	1271852.69
650	31200239	511639.39	1271852.96
651	31200238	511660.98	1271849.59
652	31200237	511710.90	1271836.41
653	31200236	511782.72	1271812.11
654	31200235	511846.88	1271781.56
655	31200234	511881.67	1271757.62
656	31200233	511920.62	1271735.71
657	31000383	511991.27	1271697.66
658	3120399902	512038.50	1271585.75
659	3120399901	512101.00	1271461.25
660	31203999	512159.00	1271380.00
661	31203998	512185.00	1271402.25
662	31203997	512382.00	1271120.75
663	31203996	512475.50	1270990.00
664	31203995	512566.50	1270864.00
665	3120041103	512759.50	1270573.00
666	3120041102	512799.97	1270515.01
667	3120041101	512979.14	1270258.62
668	31200411	513051.32	1270141.32
669	31200408	513171.69	1269901.28
670	31200407	513343.25	1269653.51
671	31200406	513478.48	1269449.14
672	3120394501	513566.00	1269316.75
673	31203945	513793.00	1268986.50
674	31000127	513830.00	1268992.25
675	34702	514119.41	1269030.53
676	31203938	514521.44	1269082.56
677	34701	514726.20	1269109.07
678	28635255	514895.85	1269131.28
679	28635251	515063.00	1269153.15

# Карта-схема границ Архангельского сельского поселения Хохольского муниципального района Воронежской области





**Перечень координат характерных точек границ Архангельского  
сельского поселения Хохольского муниципального района  
Воронежской области**

№ п/п	Номер характерной точки границ	Координаты	
		X	Y
1	31203448	473725.20	1289895.37
2	31009065	473511.49	1290213.05
3	3100906501	473478.95	1290597.21
4	3100906502	473461.91	1290825.33
5	3100906503	473443.99	1291040.17
6	31009081	473436.24	1291115.64
7	3100908101	473357.45	1291200.51
8	3100908102	473280.73	1291383.45
9	3100908103	473258.08	1291437.46
10	31009137	473211.21	1291553.96
11	3100913701	473346.37	1291901.23
12	31009100	473362.52	1291937.67
13	3100910001	473361.35	1292009.17
14	3100910002	473357.47	1292246.62
15	31009107	473350.26	1292757.39
16	3100910701	473341.07	1293111.57
17	3100910702	473334.08	1293437.20
18	31009114	473330.64	1293586.24
19	31009115	473327.76	1294342.58
20	3100911501	473062.83	1294342.46
21	3100911502	472931.94	1294375.87
22	3100911503	472752.22	1294436.85
23	3100911504	472563.82	1294476.71
24	3100911505	472312.12	1294536.65
25	3100911506	472194.90	1294582.65
26	3100911507	472176.34	1294593.70
27	3100911508	472041.49	1294674.02
28	3100911509	471995.41	1294701.47
29	3100911510	471611.06	1294947.57
30	3100911511	471461.87	1295032.49
31	3100911512	471524.64	1295159.12
32	3100911513	471601.09	1295272.65
33	3100911514	471628.84	1295293.14
34	3100911515	471739.71	1295347.45
35	3100911516	471782.68	1295323.40

36	3100911517	471813.47	1295306.50
37	3100911518	471900.95	1295301.52
38	3100911519	471957.67	1295318.60
39	3100911520	472023.56	1295364.60
40	3100911521	472062.44	1295413.31
41	3100911522	472083.27	1295455.05
42	31203784	472635.94	1295630.06
43	3120378401	472837.12	1295686.75
44	3120378402	472950.13	1295729.81
45	31203787	473012.30	1295767.41
46	3120378701	473050.32	1295934.95
47	31203789	473064.83	1296209.54
48	3120378901	473121.29	1296270.08
49	3120378902	473200.56	1296325.32
50	3120378903	473293.36	1296379.59
51	3120378904	473370.73	1296414.50
52	3120378905	473425.07	1296430.97
53	3120378906	473470.80	1296433.10
54	3120378907	473517.33	1296429.29
55	31203797	473560.31	1296409.39
56	31008970	473845.91	1296214.71
57	31008969	473846.28	1296842.68
58	3100896901	473827.71	1297774.15
59	31203444	473822.76	1298075.83
60	31009041	473578.82	1298077.89
61	3100904101	473495.94	1298028.35
62	3100904102	473389.88	1298009.68
63	3100904103	473277.41	1297989.69
64	3100904104	473251.89	1297986.05
65	3100904105	473228.84	1297980.81
66	3100904106	473061.54	1297952.12
67	31009180	473027.67	1297950.11
68	3100918001	472976.84	1297945.82
69	31009021	472792.43	1297890.02
70	31009241	472674.98	1297913.13
71	3100924101	472674.50	1297951.29
72	3100924102	472647.84	1298001.81
73	31009257	472622.51	1298004.75
74	3100925701	472600.24	1297988.15
75	3100925702	472615.25	1297951.83
76	31009267	472621.53	1297900.89
77	3100926701	472594.15	1297870.62

78	3100926702	472500.17	1297869.77
79	3100926703	472472.07	1297875.94
80	3100926704	472443.88	1297881.66
81	31009359	472427.61	1297895.02
82	31009380	472257.67	1297917.76
83	31203826	471938.94	1297874.01
84	31009578	471497.20	1297803.40
85	3100957801	471410.76	1297794.01
86	3100957802	471277.51	1297789.11
87	3100957803	471262.56	1297788.57
88	3100957804	471171.83	1297773.28
89	3100957805	471131.87	1297755.83
90	31009669	471077.70	1297695.60
91	3100966901	471083.15	1297903.10
92	3100966902	471077.00	1297903.61
93	3100966903	471043.11	1297903.96
94	3100966904	471043.18	1297914.67
95	3100966905	471041.54	1297914.74
96	3100966906	471031.33	1297915.10
97	3100966907	471024.57	1297914.98
98	3100966908	471024.58	1297927.51
99	3100966909	471024.94	1297944.94
100	3100966910	471025.61	1297961.11
101	3100966911	471025.19	1297970.01
102	3100966912	471049.85	1297962.70
103	3100966913	471056.55	1297961.57
104	3100966914	471084.71	1297962.74
105	31009661	471088.38	1298082.16
106	3100966101	471166.72	1298062.29
107	3100966102	471277.51	1298055.43
108	3100966103	471386.45	1298048.68
109	31009546	471657.20	1298051.22
110	3100954601	471898.82	1298083.02
111	3100954602	472003.31	1298109.34
112	3100954603	472109.68	1298146.65
113	3100954604	472182.13	1298179.41
114	3100954605	472236.20	1298226.01
115	3100954606	472330.69	1298312.65
116	3100954607	472419.41	1298357.02
117	3100954608	472560.23	1298431.92
118	3100954609	472646.99	1298460.21
119	3100954610	472771.02	1298491.32

120	3100954611	472893.10	1298507.2
121	3100954612	472983.92	1298525.26
122	3100954613	473026.33	1298532.23
123	3100954614	473048.25	1298527.65
124	3100954615	473064.14	1298516.38
125	3100954616	473094.50	1298510.82
126	31203850	473148.44	1298498.96
127	3120385001	473232.40	1298460.37
128	3120385002	473251.67	1298449.05
129	3120385003	473341.04	1298430.71
130	3120385004	473412.33	1298394.00
131	3120385005	473556.79	1298330.97
132	31009052	473555.88	1298401.97
133	36034	473501.91	1298424.14
134	34700031	473507.94	1298607.95
135	36033	473474.11	1298733.74
136	3603301	473488.00	1298852.93
137	36032	473469.77	1299106.46
138	36031	473453.70	1299329.85
139	36030	473113.13	1299336.65
140	36029	472732.66	1299330.11
141	36028	472390.59	1299342.38
142	36027	472198.39	1299335.63
143	36023	471980.70	1299374.69
144	3602601	471971.36	1299376.16
145	36025	471929.36	1299382.71
146	36024	471795.89	1299410.06
147	36023	471734.49	1299450.41
148	36022	471709.79	1299465.30
149	36021	471666.16	1299491.61
150	3602101	471651.02	1299502.02
151	36020	471585.71	1299562.13
152	36019	471296.69	1299935.76
153	3601901	471277.51	1299958.10
154	36018	471045.28	1300228.70
155	3601801	471002.57	1300278.45
156	36017	470971.41	1300290.32
157	36016	470946.76	1300329.49
158	36015	470439.61	1299848.93
159	36014	469883.08	1299520.67
160	36013	469668.06	1299499.13
161	3601301	469332.39	1299377.75

162	36012	469045.95	1299274.19
163	3601201	468962.59	1299236.07
164	3601202	468777.57	1299151.46
165	3601203	468708.50	1299119.87
166	36011	468541.96	1299043.72
167	36010	468063.32	1298523.14
168	36009	467808.66	1298407.39
169	31010182	467600.36	1298351.49
170	36008	467515.36	1298328.68
171	3600801	467325.73	1298346.19
172	36007	467183.10	1298359.36
173	36006	466622.28	1298561.59
174	36005	466238.50	1298583.91
175	36004	465984.35	1298391.68
176	3600401	465835.53	1298222.64
177	36003	465657.94	1298020.91
178	36002	465527.20	1297976.95
179	31203863	465182.24	1298222.64
180	36000	464989.17	1298360.16
181	31203864	464847.15	1298222.64
182	38149	464751.41	1298129.94
183	34148	464601.65	1297999.45
184	1908126	464541.23	1297945.76
185	38147	464430.60	1297847.45
186	38146	464458.55	1297527.27
187	38145	464483.32	1297236.60
188	38144	464543.81	1296536.64
189	38143	464623.94	1295921.70
190	38142	464772.00	1295427.34
191	38141	464888.95	1295045.05
192	38139	464927.22	1294916.66
193	3813901	464940.79	1294822.10
194	38140	464940.98	1294820.81
195	3814001	464946.31	1294790.43
196	31203866	464948.37	1294778.64
197	38138011	464927.97	1294790.43
198	38138010	464907.98	1294801.98
199	38138009	464835.88	1294807.79
200	38138008	464789.94	1294803.53
201	38138007	464748.72	1294816.35
202	38138006	464681.32	1294809.74
203	38138005	464658.71	1294824.57

204	38138004	464641.89	1294835.60
205	19321374	464583.40	1294834.64
206	38138003	464544.52	1294857.45
207	3813800301	464521.13	1294825.77
208	3813800302	464495.05	1294790.43
209	38138002	464246.44	1294453.64
210	38138001	464207.48	1294385.45
211	38138137	464211.41	1294313.64
212	38138136	464147.36	1294150.67
213	38138135	464093.94	1293977.08
214	38133020	464074.85	1293933.68
215	38133019	464091.33	1293908.81
216	38133018	464095.46	1293868.22
217	38133017	464131.41	1293841.95
218	38133016	464151.42	1293842.03
219	38133015	464192.81	1293812.63
220	38133014	464359.62	1293731.57
221	38133013	464436.55	1293750.95
222	38133012	464506.09	1293724.74
223	38133011	464553.53	1293690.17
224	38133010	464570.35	1293660.35
225	38133009	464650.93	1293593.87
226	38133008	464668.34	1293573.29
227	38133007	464711.6	1293532.02
228	38133006	464691.98	1293511.13
229	38133005	464620.74	1293387.05
230	38133004	464499.21	1293235.44
231	38133003	464369.32	1293112.88
232	38133002	464335.00	1293069.14
233	38133001	464278.11	1293016.04
234	38132	464195.24	1292964.77
235	38131	464005.69	1292701.46
236	38130	463922.79	1292586.75
237	3813001	463760.56	1292527.01
238	31203567	463746.76	1292521.92
239	31203566	463911.76	1292456.62
240	3120356601	464107.94	1292562.84
241	31203565	464129.06	1292570.44
242	31203564	464291.25	1292167.46
243	31203563	464541.22	1292247.50
244	31203562	465036.06	1292549.09
245	31203561	465110.19	1292595.17

246	31203560	465516.41	1292836.53
247	31203559	465586.39	1292578.09
248	31203558	465709.62	1292139.89
249	31010356	466291.32	1292161.11
250	3101035601	466253.61	1292088.47
251	3101035602	466250.62	1292048.29
252	3101035603	466269.85	1291987.48
253	3101035604	466280.74	1291847.54
254	3101035605	466229.86	1291702.94
255	31010361	466265.10	1291660.31
256	31010370	466207.91	1291584.41
257	3101037001	466250.43	1291492.57
258	3101037002	466350.59	1291383.45
259	31010336	466516.62	1291202.54
260	31010351	466382.37	1291114.46
261	3101035101	466480.72	1291021.38
262	31010328	466590.85	1290795.15
263	31010342	466449.66	1290556.23
264	31010331	466554.36	1290402.93
265	3101033101	466729.77	1290322.90
266	3101033102	466984.97	1290234.38
267	31010245	467206.74	1290178.92
268	31203552	467388.58	1290048.83
269	31203551	467450.39	1290054.75
270	3120355101	467439.81	1290128.36
271	31203550	467487.93	1290195.35
272	31203549	467589.95	1290133.24
273	31203548	467656.2	1290141.83
274	3120354801	467662.67	1290195.01
275	3120354802	467835.55	1290192.05
276	31203540	468023.25	1290218.04
277	31203538	468088.35	1290005.37
278	3120353801	468074.92	1290197.78
279	31203535	468073.79	1290240.09
280	3120353501	468130.96	1290366.39
281	31203537	468091.98	1290381.47
282	3120353701	468020.55	1290283.11
283	3120353702	467946.22	1290301.57
284	31203542	467951.75	1290469.50
285	31203546	467780.68	1290603.69
286	31203545	467790.09	1290756.64
287	31203534	468164.67	1290814.20

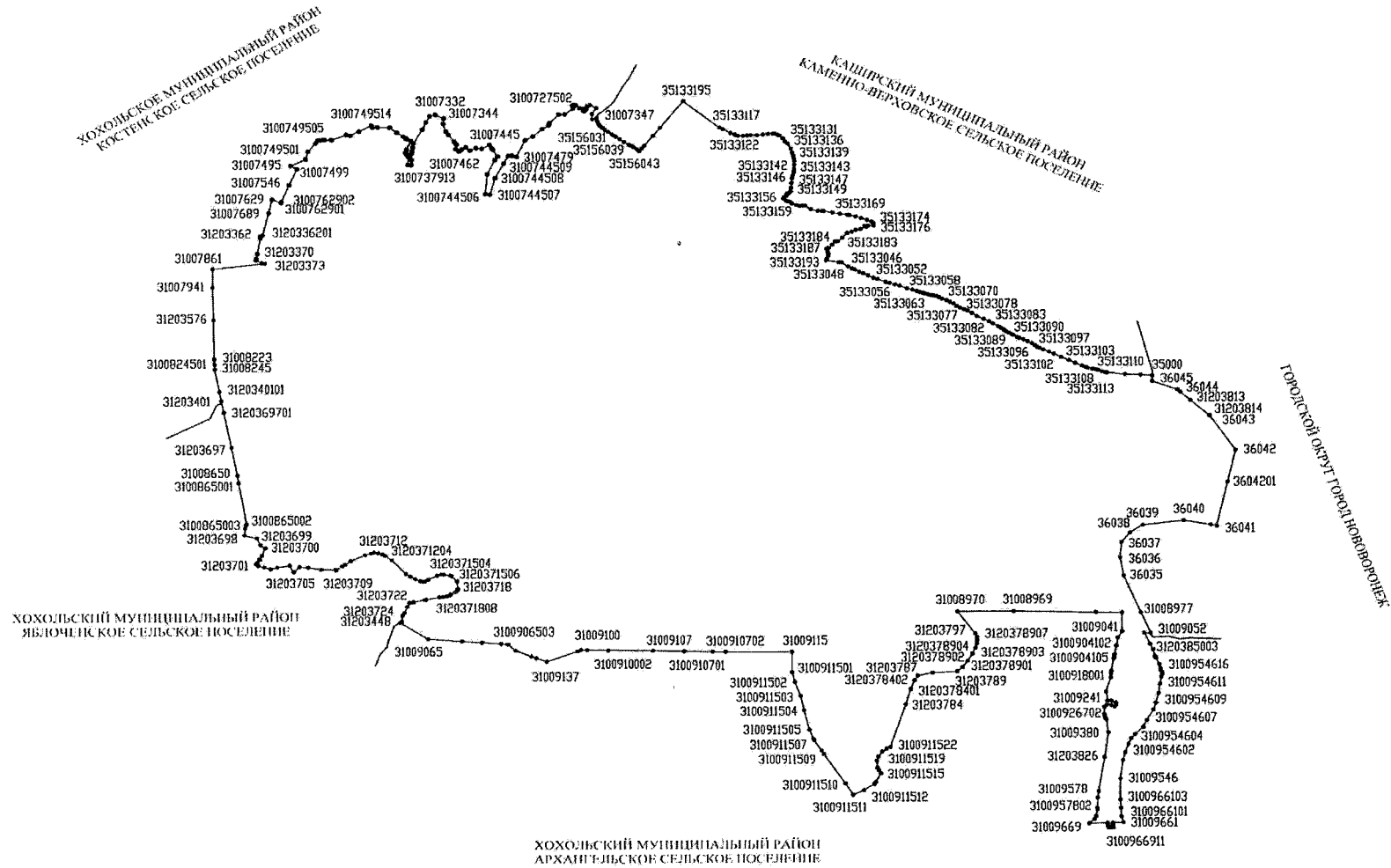
288	31203533	468327.50	1291077.50
289	3120353301	468393.87	1291071.48
290	31203531	468540.11	1291051.39
291	31203530	468594.93	1290914.71
292	3120353001	468726.26	1290858.31
293	31203522	468890.52	1290770.32
294	31203521	468876.06	1290708.86
295	31203520	468875.17	1290695.66
296	31203519	469020.75	1290520.32
297	3120351901	469385.60	1290352.79
298	31203512	469475.42	1290307.25
299	3120351201	469451.04	1290128.91
300	31203509	469586.68	1290011.94
301	31203510	469585.2	1289810.24
302	3120351001	469751.65	1289797.93
303	31203504	469905.51	1289745.26
304	31203492	470176.27	1289859.56
305	3120349201	470369.69	1289802.33
306	31203488	470368.52	1289780.54
307	3120348801	470397.95	1289772.96
308	3120348802	470455.38	1289772.06
309	3120348803	470498.23	1289764.85
310	3120348804	470549.98	1289773.03
311	3120348805	470573.10	1289799.55
312	31203486	470680.00	1289763.10
313	3120348601	470811.45	1289550.79
314	3120348602	470822.63	1289537.13
315	3120348603	470870.48	1289497.20
316	31203480	470883.33	1289461.85
317	3120348001	470870.23	1289404.04
318	3120348002	470865.73	1289354.35
319	3120348003	470874.95	1289322.32
320	31203482	470849.78	1289220.10
321	3120348201	470967.43	1289207.06
322	3120348202	470982.36	1289214.73
323	3120348203	471148.50	1289103.64
324	31203473	471153.10	1289100.16
325	3120347301	471299.58	1289238.61
326	3120347302	471342.61	1289289.00
327	3120347303	471530.81	1289471.44
328	3120347304	471687.98	1289626.95
329	3120347305	471772.06	1289711.44



330	3120347306	471872.53	1289805.78
331	31203765	471885.43	1289818.72
332	3120376501	471976.01	1289794.88
333	3120376502	472014.78	1289792.55
334	3120376503	472044.41	1289788.35
335	31203763	472120.46	1289772.41
336	31203762	472123.91	1289755.15
337	3120376201	472124.28	1289669.13
338	3120376202	472125.08	1289593.50
339	3120376203	472124.81	1289539.86
340	3120376204	472123.21	1289495.73
341	3120376205	472124.36	1289452.70
342	31203762	472132.91	1289440.21
343	3120376201	472157.78	1289450.60
344	3120376202	472183.31	1289455.97
345	31203761	472211.51	1289455.00
346	3120376101	472212.81	1289468.36
347	3120376102	472222.31	1289530.05
348	3120376103	472232.18	1289538.71
349	3120376104	472293.28	1289572.69
350	3120376105	472315.33	1289570.18
351	3120376106	472348.28	1289573.51
352	3120376107	472370.01	1289551.87
353	3120376108	472387.88	1289547.17
354	3120376109	472410.36	1289544.67
355	31203759	472422.81	1289547.62
356	31203756	472517.56	1289657.55
357	3120375601	472549.43	1289648.09
358	3120375602	472581.11	1289635.08
359	3120375603	472610.03	1289621.20
360	3120375604	472651.63	1289603.56
361	3120375605	472664.03	1289611.44
362	3120375606	472726.28	1289591.80
363	3120375607	472828.13	1289555.65
364	3120375608	472840.76	1289565.36
365	31203754	472873.86	1289575.94
366	3120375401	472919.26	1289552.82
367	3120375402	472944.01	1289529.48
368	3120375403	472968.13	1289491.65
369	3120375404	472987.46	1289472.44
370	31203752	473010.61	1289470.38
371	3120375201	473020.84	1289490.20

372	3120375202	473033.41	1289521.32
373	3120375203	473042.20	1289552.47
374	3120375204	473067.48	1289578.33
375	3120375205	473090.36	1289589.60
376	31203750	473167.81	1289610.94
377	3120375001	473231.09	1289635.36
378	31203749	473304.26	1289663.95
379	3120374901	473321.64	1289674.19
380	31203748	473404.51	1289739.81
381	3120374801	473448.81	1289753.20
382	3120374802	473493.41	1289765.68
383	3120374803	473614.41	1289805.11
384	3120374804	473664.59	1289824.07
385	3120374805	473667.86	1289819.00
386	31203747	473683.04	1289825.38

### Карта-схема границ Борщевского сельского поселения Хохольского муниципального района Воронежской области



**Перечень координат характерных точек границ Борщевского  
сельского поселения Хохольского муниципального района  
Воронежской области**

№ п/п	Номер характерной точки границ	Координаты	
		X	Y
1	31007347	480315.28	1292130.47
2	35156027	480301.50	1292130.00
3	35156028	480277.00	1292134.50
4	35156029	480248.50	1292148.50
5	35156030	480217.50	1292165.51
6	35156031	480189.50	1292196.50
7	35156032	480164.00	1292221.50
8	35156033	480139.50	1292256.50
9	35156034	480106.00	1292300.00
10	35156035	480083.25	1292330.78
11	13244020	480072.00	1292346.00
12	35156036	480045.50	1292389.01
13	35156037	480005.50	1292439.00
14	35156038	479971.50	1292493.00
15	35156039	479962.00	1292507.51
16	35156040	479951.50	1292528.51
17	35156041	479938.50	1292543.51
18	35156042	479912.50	1292581.01
19	35156043	479884.50	1292612.00
20	35156044	479919.50	1292639.51
21	35156045	479956.50	1292670.50
22	35156046	479958.86	1292672.96
23	13244019	480083.25	1292768.61
24	35133196	480187.83	1292849.03
25	35133195	480533.64	1293114.99
26	35133117	480186.61	1293530.74
27	35133118	480167.77	1293568.82
28	35133119	480116.62	1293656.52
29	35133120	480095.81	1293704.11
30	35133121	480083.25	1293729.47
31	35133122	480078.94	1293738.18
32	35133123	480079.20	1293802.19
33	35133124	480083.25	1293845.79
34	35133125	480087.04	1293886.64
35	35133126	480087.32	1293957.14

36	35133127	480096.59	1294025.61
37	35133128	480104.33	1294085.58
38	35133129	480106.54	1294138.07
39	35133130	480108.13	1294159.07
40	35133131	480092.75	1294190.63
41	35133132	480083.25	1294207.41
42	35133133	480080.84	1294211.67
43	35133134	480045.00	1294251.32
44	35133135	480005.59	1294274.97
45	35133136	479978.21	1294305.08
46	35133137	479911.35	1294340.36
47	35133138	479853.42	1294358.58
48	35133139	479815.47	1294369.74
49	35133140	479794.49	1294375.82
50	35133141	479752.01	1294381.49
51	35133142	479699.51	1294381.20
52	35133143	479645.01	1294380.92
53	35133144	479602.50	1294377.09
54	35133145	479562.46	1294368.26
55	35133146	479522.42	1294357.41
56	35133147	479459.89	1294350.17
57	35133148	479396.36	1294343.91
58	35133149	479350.35	1294340.60
59	35133150	479334.79	1294326.66
60	35133151	479327.71	1294307.19
61	35133152	479314.17	1294296.24
62	35133153	479296.15	1294290.32
63	351331254	479287.11	1294280.85
64	35133155	479278.05	1294267.40
65	35133156	479256.52	1294259.48
66	35133157	479230.64	1294290.08
67	35133158	479224.70	1294305.11
68	35133159	479217.29	1294327.64
69	35133160	479189.92	1294359.24
70	35133161	479171.10	1294403.81
71	35133162	479157.77	1294445.37
72	35133163	479164.90	1294479.35
73	35133164	479163.99	1294502.34
74	35133165	479114.76	1294569.54
75	35133166	479095.08	1294648.62
76	35133167	479092.66	1294698.42
77	35133168	479091.84	1294715.13

78	35133169	479072.25	1294816.22
79	35133170	479055.59	1294901.78
80	35133171	479041.91	1294980.84
81	35133172	479040.00	1295002.85
82	3513317201	479020.30	1295078.42
83	3513317202	479000.05	1295140.50
84	3513317203	478974.81	1295205.62
85	3513317204	478954.01	1295256.69
86	35133173	478933.09	1295276.78
87	35133174	478901.61	1295280.41
88	35133175	478900.36	1295218.40
89	35133176	478895.70	1295179.43
90	35133177	478880.76	1295194.49
91	35133178	478856.51	1295131.08
92	35133179	478845.80	1295078.12
93	35133180	478823.60	1295029.71
94	35133181	478804.40	1294980.29
95	35133182	478741.69	1294927.54
96	35133183	478700.49	1294877.70
97	35133184	478694.87	1294847.72
98	35133185	478651.73	1294812.40
99	35133186	478612.56	1294769.55
100	35133187	478598.45	1294742.12
101	35133188	478586.00	1294754.66
102	35133189	478566.02	1294760.75
103	35133190	478537.06	1294770.86
104	35133191	478504.55	1294766.48
105	35133192	478470.98	1294750.62
106	35133193	478451.34	1294740.71
107	35133045	478425.03	1294888.31
108	35133046	478421.89	1294918.45
109	35133047	478369.62	1294990.24
110	3513304701	478342.75	1295037.40
111	35133049	478325.07	1295071.34
112	35133050	478296.67	1295117.04
113	35133051	478278.33	1295165.00
114	35133052	478254.06	1295216.12
115	35133053	478222.01	1295276.40
116	35133054	478204.60	1295321.34
117	35133055	478166.40	1295416.79
118	3513305501	478149.96	1295460.70
119	35133057	478132.38	1295519.15

120	35133058	478114.61	1295570.09
121	35133059	478080.14	1295654.45
122	35133060	478062.19	1295718.41
123	3513306001	478046.35	1295766.31
124	35133062	478030.14	1295799.21
125	35133063	478020.05	1295836.97
126	3513306301	478017.76	1295842.18
127	35133065	478009.62	1295860.73
128	3513306501	478000.84	1295890.45
129	3513306502	477993.70	1295905.12
130	35133068	477988.46	1295936.76
131	35133069	477983.97	1295957.88
132	3513306901	477976.24	1295989.57
133	35133071	477961.48	1296020.44
134	35133072	477944.79	1296053.85
135	3513307201	477924.34	1296097.36
136	35133074	477902.78	1296136.40
137	35133075	477879.23	1296175.98
138	35133076	477848.71	1296216.73
139	35133077	477823.11	1296253.87
140	35133078	477804.14	1296296.84
141	35133079	477785.03	1296333.81
142	35133080	477754.69	1296382.06
143	35133081	477715.64	1296442.03
144	35133082	477677.02	1296519.99
145	3513308201	477642.41	1296577.84
146	35133084	477617.38	1296617.96
147	35133085	477577.90	1296681.44
148	35133086	477554.21	1296715.02
149	35133087	477530.42	1296744.61
150	35133088	477511.05	1296770.59
151	35133089	477494.23	1296799.00
152	35133090	477481.29	1296822.32
153	35133091	477462.04	1296853.30
154	35133092	477438.50	1296893.38
155	35133093	477424.05	1296916.24
156	35133094	477402.77	1296966.77
157	35133095	477380.37	1297012.33
158	35133096	477354.54	1297060.97
159	35133097	477326.80	1297092.65
160	35133098	477304.98	1297120.70
161	35133099	477293.54	1297143.98

162	35133100	477271.16	1297190.54
163	35133101	477243.21	1297254.74
164	35133102	477214.97	1297306.94
165	35133103	477172.54	1297392.98
166	35133104	477129.64	1297480.05
167	35133105	477093.34	1297550.45
168	35133106	477057.21	1297627.85
169	35133107	477039.15	1297666.80
170	35133108	477028.29	1297693.58
171	35133109	477016.12	1297748.39
172	35133110	477007.52	1297785.60
173	35133111	477000.13	1297810.79
174	35133112	476982.71	1297855.73
175	35133113	476970.97	1297887.02
176	35133114	476966.79	1297913.09
177	35133003	476942.30	1298115.80
178	35133002	476935.10	1298297.51
179	35000	476924.00	1298429.60
180	36045	476852.03	1298428.28
181	36044	476741.00	1298713.08
182	3604401	476707.80	1298748.56
183	31203813	476602.42	1298861.15
184	31203814	476399.14	1299078.35
185	36043	476394.08	1299083.76
186	36042	475944.66	1299377.51
187	3604201	475524.74	1299285.11
188	36041	474952.03	1299159.09
189	3604101	474964.74	1299092.12
190	36040	475023.63	1298781.59
191	36039	474965.15	1298316.20
192	36038	474870.73	1298170.46
193	36037	474741.52	1298071.20
194	36036	474543.91	1298055.47
195	36035	474304.00	1298094.75
196	31008977	473823.55	1298292.05
197	31009052	473555.88	1298401.97
198	3120385005	473556.79	1298330.97
199	3120385004	473412.33	1298394.00
200	3120385003	473341.04	1298430.71
201	3120385002	473251.67	1298449.05
202	3120385001	473232.40	1298460.37
203	31203850	473148.44	1298498.96



204	3100954616	473094.50	1298510.82
205	3100954615	473064.14	1298516.38
206	3100954614	473048.25	1298527.65
207	3100954613	473026.33	1298532.23
208	3100954612	472983.92	1298525.26
209	3100954611	472893.10	1298507.20
210	3100954610	472771.02	1298491.32
211	3100954609	472646.99	1298460.21
212	3100954608	472560.23	1298431.92
213	3100954607	472419.41	1298357.02
214	3100954606	472330.69	1298312.65
215	3100954605	472236.20	1298226.01
216	3100954604	472182.13	1298179.41
217	3100954603	472109.68	1298146.65
218	3100954602	472003.31	1298109.34
219	3100954601	471898.82	1298083.02
220	31009546	471657.20	1298051.22
221	3100966103	471386.45	1298048.68
222	3100966102	471277.51	1298055.43
223	3100966101	471166.72	1298062.29
224	31009661	471088.38	1298082.16
225	3100966914	471084.71	1297962.74
226	3100966913	471056.55	1297961.57
227	3100966912	471049.85	1297962.70
228	3100966911	471025.19	1297970.01
229	3100966910	471025.61	1297961.11
230	3100966909	471024.94	1297944.94
231	3100966908	471024.58	1297927.51
232	3100966907	471024.57	1297914.98
233	3100966906	471031.33	1297915.10
234	3100966905	471041.54	1297914.74
235	3100966904	471043.18	1297914.67
236	3100966903	471043.11	1297903.96
237	3100966902	471077.00	1297903.61
238	3100966901	471083.15	1297903.10
239	31009669	471077.70	1297695.60
240	3100957805	471131.87	1297755.83
241	3100957804	471171.83	1297773.28
242	3100957803	471262.56	1297788.57
243	3100957802	471277.51	1297789.11
244	3100957801	471410.76	1297794.01
245	31009578	471497.20	1297803.40

246	31203826	471938.94	1297874.01
247	31009380	472257.67	1297917.76
248	31009359	472427.61	1297895.02
249	3100926704	472443.88	1297881.66
250	3100926703	472472.07	1297875.94
251	3100926702	472500.17	1297869.77
252	3100926701	472594.15	1297870.62
253	31009267	472621.53	1297900.89
254	3100925702	472615.25	1297951.83
255	3100925701	472600.24	1297988.15
256	31009257	472622.51	1298004.75
257	3100924102	472647.84	1298001.81
258	3100924101	472674.50	1297951.29
259	31009241	472674.98	1297913.13
260	31009021	472792.43	1297890.02
261	3100918001	472976.84	1297945.82
262	31009180	473027.67	1297950.11
263	3100904106	473061.54	1297952.12
264	3100904105	473228.84	1297980.81
265	3100904104	473251.89	1297986.05
266	3100904103	473277.41	1297989.69
267	3100904102	473389.88	1298009.68
268	3100904101	473495.94	1298028.35
269	31009041	473578.82	1298077.89
270	31203444	473822.76	1298075.83
271	3100896901	473827.71	1297774.15
272	31008969	473846.28	1296842.68
273	31008970	473845.91	1296214.71
274	31203797	473560.31	1296409.39
275	3120378907	473517.33	1296429.29
276	3120378906	473470.80	1296433.10
277	3120378905	473425.07	1296430.97
278	3120378904	473370.73	1296414.50
279	3120378903	473293.36	1296379.59
280	3120378902	473200.56	1296325.32
281	3120378901	473121.29	1296270.08
282	31203789	473064.83	1296209.54
283	3120378701	473050.32	1295934.95
284	31203787	473012.30	1295767.41
285	3120378402	472950.13	1295729.81
286	3120378401	472837.12	1295686.75
287	31203784	472635.94	1295630.06

288	3100911522	472083.27	1295455.05
289	3100911521	472062.44	1295413.31
290	3100911520	472023.56	1295364.60
291	3100911519	471957.67	1295318.60
292	3100911518	471900.95	1295301.52
293	3100911517	471813.47	1295306.50
294	3100911516	471782.68	1295323.40
295	3100911515	471739.71	1295347.45
296	3100911514	471628.84	1295293.14
297	3100911513	471601.09	1295272.65
298	3100911512	471524.64	1295159.12
299	3100911511	471461.87	1295032.49
300	3100911510	471611.06	1294947.57
301	3100911509	471995.41	1294701.47
302	3100911508	472041.49	1294674.02
303	3100911507	472176.34	1294593.70
304	3100911506	472194.90	1294582.65
305	3100911505	472312.12	1294536.65
306	3100911504	472563.82	1294476.71
307	3100911503	472752.22	1294436.85
308	3100911502	472931.94	1294375.87
309	3100911501	473062.83	1294342.46
310	31009115	473327.76	1294342.58
311	31009114	473330.64	1293586.24
312	3100910702	473334.08	1293437.20
313	3100910701	473341.07	1293111.57
314	31009107	473350.26	1292757.39
315	3100910002	473357.47	1292246.62
316	3100910001	473361.35	1292009.17
317	31009100	473362.52	1291937.67
318	3100913701	473346.37	1291901.23
319	31009137	473211.21	1291553.96
320	3100908103	473258.08	1291437.46
321	3100908102	473280.73	1291383.45
322	3100908101	473357.45	1291200.51
323	31009081	473436.24	1291115.64
324	3100906503	473443.99	1291040.17
325	3100906502	473461.91	1290825.33
326	3100906501	473478.95	1290597.21
327	31009065	473511.49	1290213.05
328	31203448	473725.20	1289895.37
329	3120372401	473736.72	1289914.49

330	31203724	473816.14	1289923.00
331	3120372202	473854.29	1289948.19
332	3120372201	473934.36	1289981.29
333	31203722	473985.69	1290005.81
334	3120372003	473987.16	1290034.73
335	3120372002	473995.01	1290049.14
336	3120372001	474022.72	1290182.37
337	31203720	474024.74	1290191.22
338	3120371808	474055.69	1290340.93
339	3120371807	474058.34	1290382.66
340	3120371806	474070.34	1290425.37
341	3120371805	474082.19	1290460.66
342	3120371804	474087.07	1290468.12
343	3120371803	474094.59	1290471.33
344	3120371802	474124.02	1290524.58
345	3120371801	474135.44	1290542.02
346	31203718	474144.51	1290548.39
347	3120371702	474161.36	1290551.29
348	3120371701	474261.10	1290542.58
349	31203717	474265.76	1290541.88
350	3120371507	474326.71	1290482.01
351	3120371506	474337.06	1290468.61
352	3120371505	474351.33	1290392.96
353	3120371504	474352.91	1290362.02
354	3120371503	474338.96	1290315.16
355	3120371502	474282.79	1290215.56
356	3120371501	474263.59	1290181.91
357	31203715	474259.82	1290156.89
358	3120371401	474267.71	1290127.97
359	31203714	474294.41	1290066.85
360	3120371301	474326.29	1290014.71
361	31203713	474362.74	1289964.30
362	3120371204	474543.06	1289800.94
363	3120371203	474599.44	1289725.82
364	3120371202	474619.79	1289692.00
365	3120371201	474635.29	1289646.02
366	31203712	474641.31	1289601.11
367	3120370905	474633.44	1289565.03
368	3120370904	474610.96	1289497.00
369	3120370903	474536.96	1289336.59
370	3120370902	474488.41	1289269.84
371	3120370901	474463.24	1289235.46

372	31203709	474415.54	1289166.96
373	3120370506	474416.11	1289162.01
374	3120370505	474419.74	1289160.05
375	3120370504	474422.19	1288996.61
376	3120370503	474450.51	1288848.42
377	3120370502	474458.89	1288747.40
378	3120370501	474395.69	1288684.80
379	31203705	474394.74	1288676.19
380	31203704	474478.31	1288630.94
381	3120370301	474453.01	1288490.26
382	31203703	474431.66	1288412.95
383	3120370102	474454.96	1288338.12
384	3120370101	474474.07	1288273.30
385	31203701	474500.53	1288246.14
386	3120370004	474515.15	1288260.70
387	3120370003	474553.57	1288293.04
388	3120370002	474559.67	1288288.26
389	3120370001	474607.46	1288315.19
390	31203700	474703.84	1288353.82
391	3120369901	474746.75	1288298.47
392	31203699	474832.58	1288256.86
393	31203698	474872.69	1288114.40
394	3100865004	474968.18	1288122.70
395	3100865003	475011.09	1288129.62
396	3100865002	475016.34	1288140.31
397	3100865001	475558.86	1288048.91
398	31008650	475658.26	1288036.00
399	31203697	476024.93	1287968.29
400	3120369701	476483.79	1287882.17
401	31203401	476634.59	1287854.90
402	3120340101	476754.03	1287833.31
403	31008245	477050.50	1287781.00
404	3100824501	477116.08	1287778.75
405	31008223	477181.24	1287777.47
406	31203576	477697.02	1287767.37
407	31007941	478123.11	1287759.70
408	31007861	478363.80	1287759.74
409	31203373	478435.27	1288354.07
410	3120337301	478439.70	1288318.00
411	3120337302	478482.00	1288255.00
412	3120337303	478495.10	1288257.00
413	31203370	478561.52	1288270.22

414	31203370	478765.70	1288305.00
415	31203362	478786.57	1288308.07
416	3120336201	478797.08	1288329.65
417	31007689	479092.57	1288402.37
418	31007629	479268.62	1288440.25
419	3100762901	479224.40	1288543.08
420	3100762902	479236.80	1288546.32
421	31007546	479458.17	1288638.13
422	31007499	479661.78	1288727.51
423	31007495	479707.47	1288654.39
424	3100749501	479791.10	1288826.00
425	3100749502	479792.10	1288828.00
426	3100749503	479890.90	1288857.00
427	3100749504	480000.60	1288942.00
428	3100749505	480038.60	1288972.00
429	3100749506	480038.40	1288992.00
430	3100749507	480046.50	1289027.00
431	3100749508	480045.70	1289043.00
432	3100749509	480043.00	1289124.00
433	3100749510	480044.20	1289127.00
434	3100749511	480110.10	1289294.00
435	3100749512	480101.40	1289337.00
436	3100749513	480155.20	1289439.00
437	3100749514	480228.80	1289577.00
438	3100749515	480204.30	1289592.00
439	3100749516	480208.10	1289650.00
440	31007379	480201.85	1289790.23
441	3100737901	480139.30	1289866.00
442	3100737902	480133.90	1289873.00
443	3100737903	480082.70	1289942.00
444	3100737904	480061.30	1289972.00
445	3100737905	480054.20	1289981.00
446	3100737906	480025.40	1290030.00
447	3100737907	479912.20	1289982.00
448	3100737908	479873.30	1289965.00
449	3100737909	479869.10	1289968.00
450	3100737910	479842.60	1289985.00
451	3100737911	479814.60	1290004.00
452	3100737912	479715.90	1289996.03
453	3100737913	479713.40	1290035.00
454	3100737914	479780.14	1290037.17
455	3100737915	479867.50	1290040.00

456	3100737916	479890.30	1290044.00
457	3100737917	479943.60	1290052.00
458	3100737918	479994.30	1290060.00
459	3100737919	480171.96	1290159.20
460	3100737920	480266.37	1290203.08
461	3100737921	480348.69	1290244.93
462	31007332	480366.86	1290306.63
463	31007344	480320.15	1290402.60
464	3100734401	480249.92	1290396.24
465	3100734402	480150.70	1290425.00
466	3100734403	480107.70	1290455.00
467	3100734404	480016.20	1290520.00
468	3100734405	479978.70	1290547.00
469	3100734406	479919.30	1290539.00
470	31007462	479888.35	1290577.90
471	3100746201	479911.90	1290607.00
472	3100746202	479940.44	1290652.11
473	3100746203	479900.17	1290699.77
474	3100746204	479929.36	1290765.65
475	3100746205	479923.05	1290832.58
476	31007445	479971.83	1290918.66
477	3100744501	479927.20	1290946.02
478	310074502	479906.90	1290957.00
479	3100744503	479819.41	1291013.56
480	3100744504	479773.51	1290979.96
481	3100744505	479586.70	1290895.00
482	3100744506	479331.32	1290870.66
483	3100744507	479321.60	1290926.00
484	3100744508	479537.60	1290984.75
485	3100744509	479728.52	1291080.15
486	31007474	479825.29	1291133.77
487	3100747401	479829.80	1291174.38
488	31007479	479816.60	1291224.42
489	31007425	480029.54	1291323.93
490	3100742501	480079.30	1291409.00
491	3100742502	480176.20	1291515.00
492	3100742503	480223.30	1291590.00
493	3100742504	480252.50	1291597.00
494	3100742505	480366.12	1291700.44
495	31007275	480366.58	1291767.33
496	3100727501	480444.18	1291862.56
497	3100727502	480486.40	1291853.84

498	3100727503	480488.23	1291874.15
499	3100727504	480485.81	1291891.95
500	3100727505	480444.67	1291936.23
501	3100727506	480436.45	1291970.15
502	3100727507	480409.45	1291980.47
503	3100727508	480409.55	1291994.86
504	3100727509	480429.14	1292015.07
505	3100727510	480450.28	1292015.79
506	3100727511	480477.39	1292022.40
507	31007276	480486.05	1292052.84
508	3100727601	480449.34	1292125.88
509	3100727602	480373.74	1292076.37
510	3100727603	480305.26	1292080.16





**Перечень координат характерных точек границ Гремяченского  
сельского поселения Хохольского муниципального района  
Воронежской области**

№ п/п	Номер характерной точки границ	Координаты	
		X	Y
1	31003117	497523.50	1274988.25
2	3100311701	497512.54	1275050.77
3	31003120	497500.34	1275127.99
4	3100312001	497447.50	1275463.16
5	3100312002	497394.75	1275812.74
6	31003146	497382.97	1275891.58
7	31003145	497388.04	1275954.35
8	31003144	497394.50	1276037.39
9	3100314401	497424.04	1276622.61
10	31003130	497448.85	1276867.56
11	3100313001	497440.71	1276867.64
12	3100313002	497317.58	1276868.92
13	31207543	497298.14	1276869.45
14	3120754301	497206.83	1276875.18
15	31201722	497085.08	1276877.46
16	31201725	497081.25	1277431.64
17	3120172501	497078.80	1277809.40
18	31201726	497078.59	1277842.63
19	3120172601	497070.79	1278279.04
20	31201735	497082.93	1278507.87
21	3120173501	497076.84	1278762.29
22	31207486	497075.43	1278821.39
23	31201734	497072.94	1279160.36
24	31201737	497067.52	1279664.56
25	3120173701	497070.74	1279901.20
26	3120173702	497074.01	1280140.82
27	31201732	497074.22	1280165.55
28	3120173201	497076.13	1280368.29
29	31201729	497077.12	1280522.98
30	3120172901	497077.57	1280591.89
31	31003203	497090.33	1280776.28
32	3100320301	497097.22	1280888.11
33	3100320302	497079.65	1280912.69
34	31207420	497095.85	1281085.54
35	3120742001	497102.52	1281152.47
36	31201716	497183.76	1281967.78
37	31201712	497187.58	1281999.72

38	3100317206	497226.43	1282283.93
39	3100317207	497215.10	1282289.44
40	3100317208	497202.81	1282296.00
41	3100317209	497111.72	1282348.38
42	31003172010	497103.96	1282348.88
43	31003172011	497096.98	1282346.63
44	31003172012	497092.98	1282344.55
45	31003172013	497073.80	1282330.46
46	31003172014	497054.98	1282316.05
47	31003172015	497050.18	1282354.98
48	31003172016	497050.25	1282367.03
49	31003172017	497051.44	1282380.92
50	31003172018	497054.62	1282394.26
51	31003172019	497056.92	1282408.18
52	31003172020	497057.39	1282415.32
53	31003172021	497056.98	1282422.46
54	31003172022	497054.63	1282436.39
55	31003172023	497051.46	1282450.10
56	31003172024	497045.66	1282470.35
57	31003172025	497040.89	1282483.64
58	31003172026	497035.10	1282496.45
59	31003172027	497004.91	1282557.01
60	31003257	496888.74	1282829.35
61	3100325701	496882.10	1282996.13
62	3100325702	496878.51	1283067.85
63	3100325703	496881.90	1283074.59
64	3100325704	496885.49	1283083.46
65	3100325705	496887.05	1283090.60
66	3100325706	496887.13	1283092.18
67	3100325707	496886.85	1283097.84
68	3100325708	496885.93	1283104.87
69	3100325709	496884.64	1283111.82
70	3100325710	496882.81	1283119.26
71	3100325711	496880.72	1283125.46
72	3100325712	496875.26	1283138.45
73	3100325713	496869.34	1283151.22
74	3100325714	496862.41	1283163.43
75	3100325715	496860.39	1283167.33
76	3100325716	496882.57	1283224.01
77	31203107	496997.09	1283551.17
78	31203103	497055.77	1283719.07
79	3120310301	497086.32	1283759.43
80	31203102	497166.41	1283865.19

81	31203098	497316.72	1283965.73
82	31201905	497519.45	1284031.91
83	31201904	497533.23	1284130.18
84	31201894	498094.86	1284627.75
85	3120189401	498081.82	1284712.29
86	3120189402	498032.23	1284872.03
87	31203087	498027.95	1284895.84
88	3120308701	498032.79	1284968.26
89	3120308702	498028.77	1284991.07
90	3120308703	498021.92	1285037.75
91	3120308704	498016.12	1285101.12
92	3120308705	498009.69	1285137.38
93	3120308706	497995.47	1285181.30
94	3120308707	497975.46	1285251.95
95	3120308708	497960.01	1285316.84
96	3120308709	497942.34	1285430.16
97	3120308710	497936.35	1285471.01
98	3120308711	497930.37	1285485.91
99	3120308712	497919.10	1285496.34
100	31207257	497931.99	1285511.02
101	31207258	497901.64	1285543.28
102	31207259	497870.31	1285534.01
103	31207260	497804.19	1285490.89
104	31207261	497738.16	1285475.74
105	31207262	497678.93	1285471.60
106	31207263	497589.27	1285475.14
107	31207264	497497.96	1285493.09
108	31207265	497457.43	1285516.89
109	31207266	497415.13	1285516.96
110	31207267	497363.52	1285514.50
111	3120726701	497348.56	1285518.96
112	3120726702	497332.56	1285485.82
113	3120726703	497243.06	1285466.08
114	31207272	497179.47	1285537.14
115	31207273	497165.60	1285523.31
116	3120727301	497133.46	1285525.90
117	31207274	497062.48	1285552.29
118	31207275	496988.10	1285571.06
119	3120727501	496939.10	1285590.64
120	3120727502	496902.74	1285598.33
121	31003256	496895.16	1285600.55
122	31003268	496854.77	1285627.16
123	31003291	496720.67	1285780.00

124	31003306	496612.67	1285918.23
125	3100330601	496583.46	1285966.80
126	31003312	496546.71	1286054.74
127	31003321	496538.65	1286074.00
128	31003345	496460.98	1286196.72
129	31003377	496354.57	1286321.37
130	3100337701	496286.86	1286421.12
131	31003405	496248.28	1286461.28
132	3100340501	496287.24	1286467.75
133	3100340502	496315.33	1286488.73
134	3100340503	496346.06	1286563.20
135	3100340504	496337.24	1286605.66
136	3100340505	496331.33	1286644.21
137	3100340506	496332.26	1286647.62
138	3100340507	496361.64	1286634.33
139	3100340508	496364.51	1286681.64
140	31003369	496400.44	1286873.07
141	31003363	496379.56	1286898.66
142	31003426	496175.71	1286795.11
143	3100342601	496056.23	1286840.22
144	3100342602	496033.61	1286847.01
145	3100342603	496002.48	1286859.03
146	3100342604	495977.93	1286869.19
147	3100342605	495951.91	1286879.67
148	3100342606	495905.62	1286895.87
149	3100342607	495859.50	1286912.26
150	3100342608	495852.91	1286914.66
151	3100342609	495846.27	1286916.98
152	3100342610	495839.47	1286919.03
153	3100342611	495832.48	1286920.43
154	3100342612	495825.42	1286921.25
155	3100342613	495818.34	1286921.57
156	3100342614	495811.25	1286921.45
157	3100342615	495804.17	1286920.72
158	3100342616	495797.22	1286919.65
159	3100342617	495790.32	1286918.51
160	3100342618	495783.43	1286917.46
161	3100342619	495778.81	1286916.91
162	3100342620	495769.60	1286916.21
163	3100342621	495748.62	1286915.04
164	3100342622	495740.15	1286914.32
165	31003527	495702.62	1286918.13
166	3100352701	495585.89	1286929.99

167	3100352702	495571.10	1286965.28
168	3100352703	495553.98	1287001.98
169	31003577	495499.12	1287123.52
170	3100357701	495224.10	1287046.73
171	3100357702	495216.29	1287068.53
172	3100357703	495206.59	1287097.82
173	3100357704	495204.19	1287105.66
174	3100357705	495201.78	1287113.50
175	3100357706	495193.74	1287134.98
176	3100357707	495149.58	1287137.64
177	31003644	495107.26	1287129.09
178	3100364401	495079.35	1287228.52
179	3100364402	495023.45	1287449.99
180	31003657	494992.69	1287571.86
181	31003670	494901.29	1287774.40
182	3100367001	495161.91	1287884.67
183	31203123	495299.50	1287941.23
184	3120312301	495291.08	1287955.26
185	3120312302	495137.88	1288307.10
186	3120312303	495054.00	1288506.52
187	3120312304	495031.23	1288561.26
188	31203127	495013.47	1288604.88
189	3120312701	494988.09	1288663.74
190	3120312702	494997.05	1288707.87
191	3120312703	495029.90	1288899.69
192	3120312704	494977.57	1288909.83
193	3120312705	494950.36	1288877.98
194	31203130	494937.65	1288780.73
195	31203134	494733.55	1289254.78
196	3120313401	494732.73	1289355.75
197	31203136	494731.14	1289550.91
198	3120313601	494732.88	1289572.97
199	3120313602	494741.06	1289795.43
200	31203133	494742.11	1290012.10
201	3120313301	494739.41	1290121.42
202	31203132	494741.78	1290478.44
203	31207556	494749.78	1290583.64
204	31207557	494493.24	1290527.08
205	31207558	494264.39	1290445.73
206	31207559	494039.94	1290386.39
207	3120755901	493904.29	1290332.31
208	31207560	493856.93	1290329.28
209	31207562	493774.28	1290351.92

210	3120756201	493807.47	1290486.40
211	31207564	493816.29	1290532.94
212	3120756401	493811.61	1290582.97
213	3120756402	493716.89	1290894.65
214	31207566	493685.31	1290961.83
215	3120756601	493577.26	1291085.50
216	31207568	493517.56	1291230.84
217	31207570	493448.12	1291320.33
218	3120757001	493406.73	1291349.50
219	3120757002	493336.94	1291369.45
220	3120757003	493322.69	1291383.96
221	31203154	493322.61	1291384.24
222	31202450	493270.51	1291360.39
223	31202451	493267.18	1290839.49
224	31202447	493347.87	1290613.62
225	31202465	492913.21	1290273.95
226	31202472	492828.51	1290275.44
227	3120247201	492707.12	1290288.34
228	31202481	492667.53	1290304.73
229	31202490	492617.70	1290310.19
230	3120249001	492539.19	1290287.22
231	31202495	492524.52	1290282.93
232	31202501	492438.34	1290286.11
233	31202511	492306.40	1290307.53
234	31202512	492290.63	1290310.09
235	31202517	492251.35	1290312.33
236	31202518	492239.39	1290313.02
237	31202519	492207.25	1290310.48
238	31202520	492155.68	1290315.59
239	31202521	492114.26	1290323.23
240	31202522	492047.51	1290353.77
241	31202523	492011.16	1290364.81
242	31202527	491980.94	1290366.58
243	31202526	491984.47	1290748.20
244	31202525	491984.75	1290761.67
245	3120252501	491945.85	1290756.59
246	3120252502	491902.74	1290766.78
247	31202530	491895.18	1290801.55
248	3120253001	491863.06	1290810.03
249	31202534	491795.40	1290800.73
250	3120253401	491766.43	1290784.56
251	31202535	491684.53	1290738.85
252	3120253501	491643.91	1290721.06

253	3120253502	491582.96	1290678.68
254	31202541	491533.87	1290652.40
255	31202546	491491.58	1290645.63
256	31202547	491458.61	1290651.58
257	31202548	491389.45	1290679.36
258	3120254801	491390.05	1290641.51
259	31202549	491387.39	1290358.54
260	31202565	490829.50	1290363.48
261	3120256501	490832.14	1290360.56
262	312004975	490826.32	1289812.85
263	312005018	490734.79	1289672.14
264	31005023	490725.07	1289089.68
265	3100502301	490704.33	1288833.78
266	31005035	490695.50	1288605.00
267	3100503501	490668.91	1288397.40
268	31005065	490639.25	1288383.01
269	3100506501	490599.14	1288194.91
270	3100506502	490563.42	1288101.72
271	31005100	490538.75	1288028.86
272	31005101	490639.44	1288077.50
273	31005102	490669.25	1287960.55
274	31005103	490741.78	1287818.98
275	3100510301	490604.06	1287770.61
276	3100510302	490622.27	1287717.17
277	3100510303	490645.24	1287657.90
278	3100510304	490659.57	1287622.98
279	3100510305	490668.91	1287591.67
280	3100510306	490675.68	1287558.37
281	3100510307	490676.01	1287527.73
282	3100510308	490692.62	1287511.93
283	3100510309	490707.10	1287479.05
284	3100510310	490697.71	1287416.16
285	3100510311	490692.50	1287400.25
286	3100510312	490676.09	1287404.23
287	3100510313	490672.04	1287390.17
288	3100510314	490667.45	1287388.26
289	3100510315	490664.24	1287382.43
290	3100510316	490661.90	1287375.26
291	3100510317	490658.38	1287376.31
292	3100510318	490656.57	1287373.27
293	31005123	490650.74	1287355.40
294	3100512301	490643.64	1287357.52
295	3100512302	490626.56	1287360.54



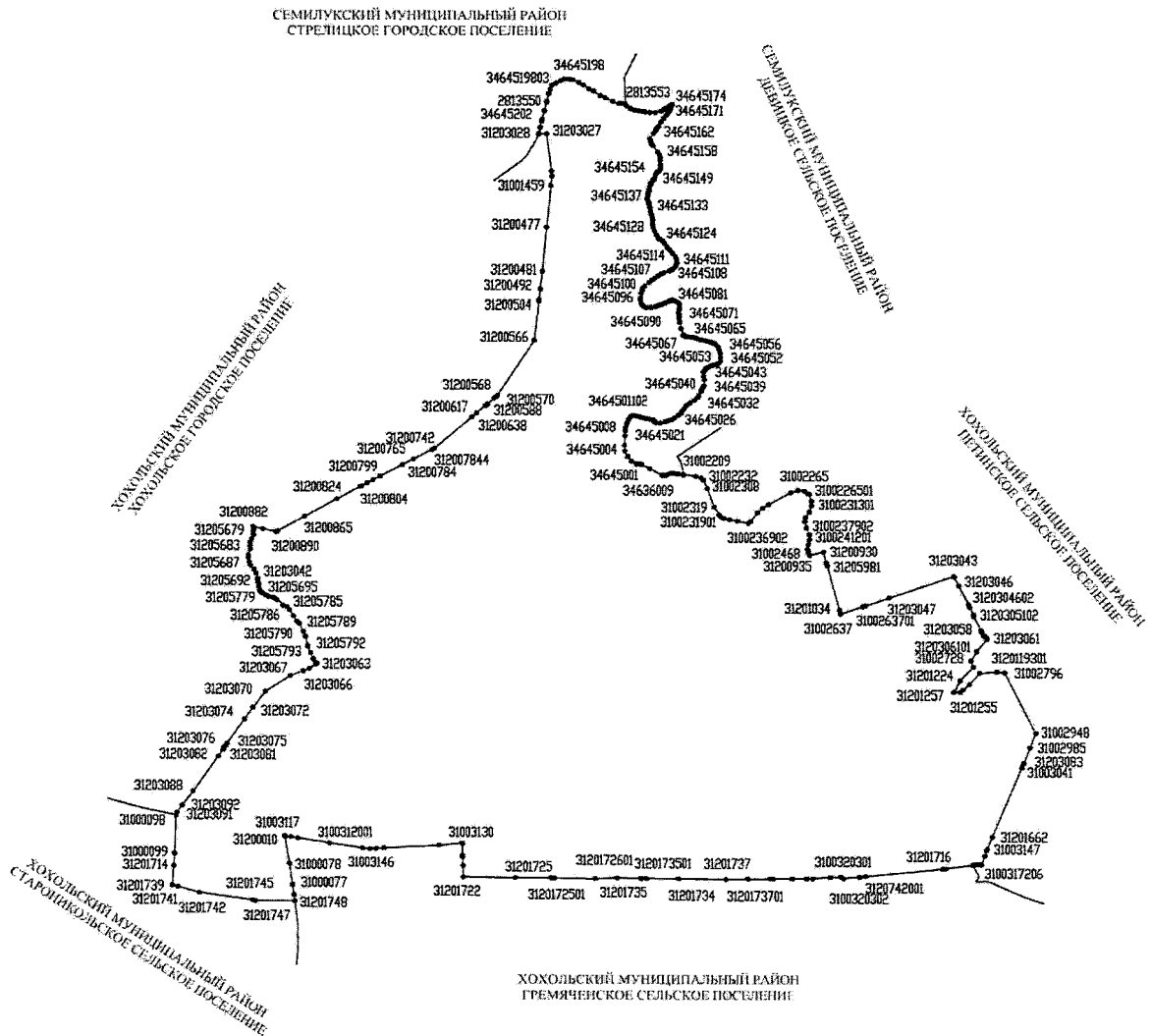
296	3100512303	490620.11	1287361.38
297	3100512304	490603.46	1287363.54
298	3100512305	490600.19	1287352.19
299	3100512306	490585.49	1287356.10
300	3100512307	490576.50	1287357.46
301	3100512308	490571.06	1287358.35
302	31005135	490554.33	1287362.29
303	3100513501	490543.32	1287353.98
304	3100513502	490510.14	1287331.11
305	3100513503	490506.52	1287325.65
306	3100513504	490500.66	1287319.58
307	3100513505	490484.15	1287315.46
308	3100513506	490474.72	1287313.50
309	3100513507	490468.30	1287309.58
310	3100513508	490465.16	1287304.43
311	31005138	490460.95	1287304.43
312	3100513801	490467.14	1287207.79
313	3100513802	490450.17	1287188.31
314	3100513803	490491.50	1287081.52
315	3100513804	490504.79	1286920.51
316	3100513805	490526.67	1286831.52
317	3100513806	490527.35	1286727.30
318	3100513807	490512.66	1286542.58
319	31005109	490491.27	1286408.70
320	31005134	490454.67	1286294.32
321	3100513401	490366.22	1286096.09
322	3100513402	490325.53	1286132.76
323	3100513403	490319.80	1286135.07
324	3100513404	490256.03	1286076.45
325	3100513405	490197.68	1286056.75
326	3100513406	490142.08	1286021.98
327	3100513407	490128.99	1286019.05
328	3100513408	490083.11	1285988.36
329	3100513409	490074.80	1285982.80
330	3100513410	490125.66	1285943.83
331	3100513411	490138.83	1285936.94
332	3100513412	490155.74	1285937.04
333	3100513413	490175.04	1285945.28
334	3100513414	490213.09	1285965.03
335	3100513415	490241.94	1285978.93
336	3100513416	490323.84	1286001.10
337	3100513417	490314.43	1285980.02
338	31005195	490284.56	1285835.98

339	3100519501	490190.55	1285833.48
340	3100519502	490180.89	1285615.71
341	3100519503	490156.23	1285555.56
342	31203197	490083.93	1285411.02
343	3120319701	490101.39	1285368.74
344	3120319702	490065.58	1285188.99
345	31203192	490069.39	1285106.31
346	3120319201	490002.62	1285012.58
347	3120319202	489997.67	1284891.91
348	3120319203	490023.93	1284829.42
349	3120319204	490021.67	1284810.12
350	3120319205	490025.17	1284761.05
351	31203203	490047.68	1284709.15
352	31203190	490045.14	1284617.97
353	31203189	490083.52	1284514.99
354	31203188	490100.94	1284320.06
355	31203187	490135.16	1284236.92
356	31203186	490158.92	1284203.65
357	31203185	490188.11	1284137.26
358	3120318501	490254.36	1284165.77
359	3120318502	490369.58	1284181.76
360	31203178	490433.36	1284207.31
361	3120317801	490448.37	1284164.79
362	31203175	490456.67	1284141.27
363	3120317501	490421.48	1284082.40
364	3120317502	490487.05	1284055.20
365	3120317503	490510.39	1283989.06
366	3120317504	490516.40	1283972.02
367	3120317505	490522.75	1283955.58
368	3120317506	490542.88	1283901.35
369	3120317507	490545.36	1283869.92
370	31203173	490579.65	1283748.97
371	31203176	490503.35	1283472.03
372	31203179	490466.99	1283306.12
373	3120317901	490299.30	1282724.24
374	31203182	490228.68	1282463.99
375	3120318201	490125.44	1282098.35
376	3120318202	490089.92	1281801.17
377	31203189	490075.32	1281736.64
378	3120318901	490078.50	1281535.21
379	31203201	490033.25	1281325.13
380	3120320101	489971.05	1281036.32
381	3120320102	489954.02	1280957.27

382	31203209	489925.03	1280833.03
383	31005301	489927.20	1280725.71
384	3100530101	489972.11	1280729.90
385	31005286	490109.44	1280769.63
386	31005239	490161.12	1280771.28
387	31005154	490399.05	1280686.20
388	3100515401	490429.55	1280685.32
389	31005105	490526.18	1280710.67
390	31005061	490642.29	1280726.67
391	31004945	490881.22	1280729.82
392	31004923	490926.11	1280724.68
393	3100492301	491022.60	1280668.59
394	3100492302	491082.25	1280643.80
395	31004844	491153.78	1280587.02
396	3100484401	491233.33	1280538.59
397	31004774	491295.14	1280513.07
398	3100477401	491406.09	1280488.39
399	3100477402	491438.22	1280456.94
400	31004670	491433.12	1280402.76
401	3100467001	491518.31	1280347.22
402	31004567	491552.15	1280341.96
403	31004423	491731.14	1280256.26
404	3100442301	491782.24	1280302.63
405	3100442302	491845.43	1280300.67
406	3100442303	492010.83	1280295.53
407	31004304	492065.83	1280289.31
408	31203169	492146.81	1280304.30
409	3120316901	492133.52	1280280.49
410	3120316902	492111.77	1280245.12
411	3120316903	492066.74	1280136.67
412	3120316904	492025.94	1280042.52
413	31203170	492020.12	1279813.06
414	31000047	492153.58	1279882.07
415	31000048	492196.00	1279904.00
416	31000049	492591.00	1279536.75
417	31000050	492830.50	1279267.25
418	31000051	492919.00	1278894.75
419	31000052	492980.50	1278421.00
420	31000053	493019.50	1277936.75
421	31000054	493061.50	1277397.25
422	31000055	493094.00	1277091.25
423	31200160	493147.95	1276838.46
424	31000056	493185.50	1276662.50

425	31000057	493319.00	1276049.50
426	31000058	493424.00	1275528.00
427	31000059	493512.00	1275120.25
428	31000060	493649.50	1274793.50
429	31000061	493709.00	1274652.00
430	31000062	493878.50	1274404.50
431	31000063	494057.00	1274592.75
432	31000064	494112.00	1274735.50
433	31000065	494146.50	1274923.75
434	31000066	494245.00	1274964.25
435	31000067	494614.00	1275118.25
436	31000068	494704.50	1275156.75
437	31000069	494751.50	1275156.25
438	31000070	494975.00	1275155.00
439	31000071	495215.00	1275155.50
440	31000072	495421.50	1275153.50
441	31000073	495987.00	1275131.75
442	31000074	496306.50	1275130.75
443	31000075	496593.50	1275128.25
444	31000076	496809.50	1275098.50
445	31201748	496824.97	1275096.37
446	3120174801	496888.53	1275087.61
447	31000077	497000.00	1275072.25
448	31000078	497223.50	1275039.00
449	31200010	497512.22	1274990.16

## Карта-схема границ Еманчанского сельского поселения Хохольского муниципального района Воронежской области



### Перечень координат характерных точек границ Еманчанского сельского поселения Хохольского муниципального района Воронежской области

№ п/п	Номер характерной точки границ	Координаты	
		X	Y
1	2813553	505302.61	1278583.62
2	34645184	505300.18	1278585.42
3	3464518302	505284.25	1278597.23
4	3464518301	505257.87	1278637.16
5	34645183	505241.40	1278681.32
6	34645182	505233.86	1278728.66

7	34645181	505227.71	1278762.29
8	34645180	505221.93	1278793.91
9	34645179	505215.82	1278844.79
10	34645178	505215.64	1278898.79
11	34645177	505229.21	1278964.11
12	34645176	505251.25	1279000.61
13	34645175	505280.92	1279046.76
14	34645174	505303.68	1279080.77
15	34645173	505293.13	1279083.03
16	34645172	505252.57	1279062.65
17	34645171	505232.80	1279051.71
18	34645170	505203.73	1279031.57
19	34645169	505181.60	1279014.59
20	34645168	505151.68	1278987.92
21	34645167	505112.73	1278962.06
22	34645166	505067.82	1278934.58
23	34645165	505063.11	1278931.26
24	34645164	505039.25	1278914.45
25	34645163	505021.52	1278902.06
26	34645162	504991.48	1278880.89
27	34645161	504940.24	1278845.27
28	3464516002	504913.15	1278849.17
29	3464516001	504882.00	1278862.01
30	34645160	504866.59	1278873.77
31	34645159	504795.40	1278928.11
32	34645158	504763.52	1278944.93
33	34645157	504740.84	1278952.94
34	34645156	504727.83	1278953.15
35	34645155	504706.84	1278952.70
36	34645154	504658.73	1278957.18
37	34645153	504623.23	1278956.87
38	3464515202	504609.36	1278950.55
39	3464515201	504597.03	1278942.78
40	34645152	504583.46	1278922.98
41	34645151	504562.77	1278908.52
42	34645150	504540.93	1278901.04
43	34645149	504512.11	1278892.41
44	34645148	504504.28	1278884.75
45	34645147	504497.97	1278875.60
46	34645146	504462.78	1278861.26
47	34645145	504462.52	1278850.32
48	34645144	504433.71	1278841.19
49	34645143	504401.80	1278836.99

50	34645142	504387.39	1278832.67
51	34645141	504361.59	1278823.10
52	34645140	504344.09	1278822.72
53	34645139	504327.09	1278822.86
54	34645138	504313.67	1278819.05
55	34645137	504301.75	1278815.30
56	34645136	504283.07	1278823.40
57	34645135	504266.08	1278829.43
58	34645134	504247.28	1278836.12
59	34645133	504207.11	1278843.23
60	34645132	504166.90	1278852.35
61	34645131	504135.68	1278862.17
62	34645130	504106.01	1278869.54
63	34645129	504072.43	1278872.79
64	34645128	504030.39	1278874.37
65	34645127	503998.26	1278880.67
66	34645126	503961.91	1278895.38
67	34645125	503918.97	1278914.96
68	34645124	503886.55	1278934.25
69	34645123	503874.75	1278947.49
70	34645122	503864.85	1278965.78
71	34645121	503856.42	1278985.61
72	34645120	503833.10	1278999.59
73	34645119	503832.12	1279000.22
74	34645118	503830.02	1279001.55
75	34645117	503796.59	1279022.81
76	34645116	503781.26	1279037.48
77	34645115	503762.33	1279057.07
78	34645114	503724.18	1279086.23
79	34645113	503690.58	1279113.50
80	34645112	503668.40	1279121.52
81	34645111	503644.22	1279129.49
82	34645110	503620.20	1279129.97
83	3464510902	503596.34	1279123.44
84	3464510901	503573.78	1279102.94
85	34645109	503550.85	1279076.94
86	34645108	503537.95	1279049.15
87	34645107	503518.15	1278994.20
88	34645106	503504.81	1278963.90
89	34645105	503485.01	1278931.46
90	34645104	503460.76	1278896.93
91	34645103	503439.94	1278865.44
92	34645102	503417.08	1278835.95

93	34645101	503378.09	1278789.59
94	34645100	503358.94	1278773.18
95	34645099	503342.60	1278765.81
96	34645098	503331.52	1278762.29
97	34645097	503305.35	1278753.99
98	34645096	503256.00	1278746.42
99	34645095	503226.51	1278745.77
100	34645094	503194.85	1278752.58
101	34645093	503183.78	1278762.29
102	34645092	503176.50	1278768.68
103	34645091	503160.06	1278788.33
104	34645090	503152.12	1278808.67
105	34645089	503152.05	1278857.67
106	34645088	503162.92	1278909.42
107	34645087	503172.39	1278933.63
108	34645086	503180.34	1278958.82
109	34645085	503193.30	1278983.60
110	34645084	503203.22	1279010.33
111	34645083	503219.91	1279047.69
112	34645082	503228.39	1279071.39
113	34645081	503229.55	1279086.92
114	34645080	503220.31	1279120.73
115	34645079	503206.18	1279149.42
116	34645078	503191.47	1279158.60
117	34645077	503176.97	1279158.78
118	34645076	503154.98	1279157.81
119	34645075	503130.03	1279155.26
120	34645074	503096.67	1279148.52
121	34645073	503076.01	1279155.57
122	34645072	503046.51	1279155.44
123	34645071	503021.87	1279161.39
124	34645070	502994.28	1279164.80
125	34645069	502928.47	1279178.85
126	34645068	502864.47	1279200.96
127	31001858	502854.85	1279206.26
128	34645067	502847.56	1279219.59
129	34645066	502844.19	1279236.53
130	34645065	502843.63	1279243.85
131	34645064	502840.68	1279282.46
132	34645063	502836.36	1279319.87
133	34645062	502827.32	1279344.68
134	34645061	502813.28	1279391.90
135	34645060	502801.22	1279440.63



136	34645059	502791.20	1279486.94
137	34645058	502780.64	1279520.70
138	34645057	502762.90	1279546.32
139	34645056	502732.27	1279574.16
140	34645055	502698.51	1279585.92
141	34645054	502668.81	1279594.79
142	34645053	502624.23	1279598.30
143	34645052	502582.26	1279597.38
144	34645051	502564.55	1279583.00
145	34645050	502555.89	1279567.31
146	34645049	502548.38	1279546.64
147	34645048	502538.58	1279512.41
148	34645047	502529.69	1279484.72
149	34645046	502517.63	1279464.44
150	34645045	502504.07	1279444.14
151	34645044	502490.82	1279432.35
152	34645043	502465.66	1279416.80
153	34645042	502423.16	1279416.36
154	34645041	502382.93	1279425.99
155	34645040	502323.96	1279424.21
156	34645039	502308.69	1279413.36
157	34645038	502301.53	1279410.03
158	34645037	502288.40	1279403.91
159	34645036	502264.58	1279395.39
160	34645035	502215.19	1279366.80
161	34645034	502197.37	1279358.42
162	34645033	502165.66	1279321.71
163	34645032	502139.12	1279277.63
164	34645031	502114.37	1279243.07
165	34645030	502099.25	1279225.73
166	34645029	502069.16	1279206.57
167	34645028	502034.20	1279181.30
168	34645027	502007.89	1279149.72
169	34645026	501977.29	1279108.04
170	34645025	501958.92	1279079.13
171	34645024	501945.69	1279043.84
172	34645023	501937.10	1279016.06
173	34645022	501934.01	1279006.07
174	34645021	501922.54	1278958.91
175	3464502003	501926.06	1278912.38
176	3464502002	501938.89	1278897.15
177	3464502001	501953.68	1278883.97
178	34645020	501962.93	1278871.67

179	34645019	501965.52	1278845.72
180	34645018	501972.81	1278809.07
181	34645017	501977.07	1278774.96
182	34645016	501982.21	1278762.29
183	34645015	501989.73	1278743.73
184	34645014	501998.04	1278707.90
185	34645013	502000.79	1278673.95
186	34645012	501998.72	1278653.90
187	3464501102	501983.08	1278637.55
188	3464501101	501960.88	1278623.57
189	34645011	501953.96	1278620.61
190	34645010	501917.77	1278605.12
191	34645009	501901.29	1278599.27
192	34645008	501868.14	1278587.54
193	34645007	501838.18	1278584.87
194	34645006	501786.21	1278583.74
195	34645005	501682.80	1278578.48
196	34645004	501624.13	1278583.70
197	31002136	501566.00	1278613.94
198	34645003	501564.09	1278615.35
199	34645002	501516.69	1278650.36
200	34645001	501483.90	1278706.16
201	34645000	501485.84	1278746.57
202	34636010	501477.92	1278762.29
203	3463600901	501435.29	1278846.86
204	34636009	501364.07	1278977.24
205	34636008	501359.33	1278989.04
206	34636007	501360.72	1279013.26
207	34636006	501362.05	1279016.06
208	34636005	501369.17	1279031.12
209	34636004	501385.85	1279070.82
210	34636003	501386.94	1279093.57
211	34636002	501380.02	1279132.25
212	34636001	501377.57	1279152.39
213	34636000	501368.43	1279203.71
214	31002209	501373.44	1279203.46
215	3100220901	501353.98	1279337.92
216	31002232	501335.25	1279395.50
217	31002259	501314.07	1279417.48
218	31002308	501221.85	1279460.49
219	31002319	501023.92	1279532.08
220	3100231901	500942.49	1279586.74
221	3100231902	500930.81	1279594.58

222	31002369	500904.52	1279634.35
223	3100236901	500891.69	1279701.26
224	3100236902	500874.60	1279783.42
225	31002383	500852.36	1279899.46
226	3100238301	500873.44	1279924.09
227	3100238302	500964.56	1279995.47
228	3100238303	501011.76	1280051.50
229	3100238304	501051.35	1280110.91
230	3100238305	501178.01	1280344.39
231	31002265	501203.60	1280423.15
232	3100226501	501197.83	1280489.24
233	3100226502	501171.52	1280526.52
234	31002278	501160.71	1280541.82
235	31002313	501088.82	1280568.17
236	3100231301	501042.26	1280566.53
237	3100231302	500972.79	1280545.43
238	31002379	500912.59	1280503.99
239	3100237901	500871.95	1280500.65
240	3100237902	500805.95	1280512.59
241	31002412	500731.54	1280546.57
242	3100241201	500677.36	1280546.63
243	3100241202	500625.69	1280534.83
244	31002468	500580.80	1280525.57
245	3100246801	500552.03	1280531.53
246	31200935	500512.04	1280549.17
247	31200930	500546.50	1280694.18
248	3120093001	500433.15	1280726.53
249	3120093002	500427.61	1280728.19
250	31205981	500401.85	1280735.89
251	31201034	499930.06	1280868.31
252	31002637	499892.58	1280878.83
253	3100263701	499966.37	1281110.78
254	3100263702	499967.91	1281115.38
255	31203054	499976.26	1281140.34
256	31203047	500060.93	1281393.35
257	31203043	500293.49	1282076.31
258	3120304301	500287.36	1282079.52
259	31203046	500192.51	1282129.17
260	3120304601	499996.66	1282231.70
261	3120304602	499986.62	1282236.96
262	31203051	499966.78	1282247.35
263	3120305101	499890.90	1282285.23
264	3120305102	499867.21	1282288.65

265	31203058	499720.95	1282365.92
266	3120305801	499706.57	1282371.87
267	3120305802	499667.68	1282390.55
268	3120305803	499650.81	1282415.99
269	31203061	499629.67	1282428.73
270	3120306101	499497.35	1282319.59
271	31002728	499398.17	1282261.25
272	31002749	499334.26	1282284.86
273	31201224	499188.32	1282144.03
274	31201257	499066.12	1282080.94
275	31201255	499065.83	1282150.40
276	3120125501	499092.97	1282180.54
277	3120125502	499150.22	1282244.46
278	31201193	499267.17	1282351.21
279	3120119301	499282.85	1282532.50
280	31002796	499272.50	1282617.87
281	31002948	498631.18	1282946.73
282	31002985	498479.50	1282885.91
283	31203083	498312.48	1282820.22
284	3120308301	498303.81	1282816.35
285	31003041	498268.32	1282800.49
286	31201662	497526.86	1282489.26
287	31003115	497399.09	1282435.51
288	31003147	497381.30	1282428.02
289	3100314701	497324.16	1282412.65
290	31003172	497227.95	1282376.52
291	3100317201	497227.66	1282373.09
292	3100317202	497236.70	1282349.72
293	3100317203	497234.86	1282337.32
294	3100317204	497232.52	1282318.68
295	3100317205	497231.73	1282312.17
296	3100317206	497226.43	1282283.93
297	31201712	497187.58	1281999.72
298	31201716	497183.76	1281967.78
299	3120742001	497102.52	1281152.47
300	31207420	497095.85	1281085.54
301	3100320302	497079.65	1280912.69
302	3100320301	497097.22	1280888.11
303	31003203	497090.33	1280776.28
304	3120172901	497077.57	1280591.89
305	31201729	497077.12	1280522.98
306	3120173201	497076.13	1280368.29
307	31201732	497074.22	1280165.55

308	3120173702	497074.01	1280140.82
309	3120173701	497070.74	1279901.20
310	31201737	497067.52	1279664.56
311	31201734	497072.94	1279160.36
312	31207486	497075.43	1278821.39
313	3120173501	497076.84	1278762.29
314	31201735	497082.93	1278507.87
315	3120172601	497070.79	1278279.04
316	31201726	497078.59	1277842.63
317	3120172501	497078.80	1277809.40
318	31201725	497081.25	1277431.64
319	31201722	497085.08	1276877.46
320	3120754301	497206.83	1276875.18
321	31207543	497298.14	1276869.45
322	3100313002	497317.58	1276868.92
323	3100313001	497440.71	1276867.64
324	31003130	497448.85	1276867.56
325	3100314401	497424.04	1276622.61
326	31003144	497394.50	1276037.39
327	31003145	497388.04	1275954.35
328	31003146	497382.97	1275891.58
329	3100312002	497394.75	1275812.74
330	3100312001	497447.50	1275463.16
331	31003120	497500.34	1275127.99
332	3100311701	497512.54	1275050.77
333	31003117	497523.50	1274988.25
334	31200010	497512.22	1274990.16
335	31000078	497223.50	1275039.00
336	31000077	497000.00	1275072.25
337	3120174801	496888.53	1275087.61
338	31201748	496824.97	1275096.37
339	31201747	496826.44	1274679.55
340	31201745	496833.76	1274650.27
341	31201742	496911.42	1274086.85
342	31201741	496975.73	1273858.52
343	31201739	496992.25	1273799.84
344	31201714	497196.81	1273813.02
345	31000099	497328.50	1273821.50
346	31000098	497738.00	1273836.50
347	31203091	497764.97	1273844.50
348	31203092	497843.11	1273900.00
349	31203088	497991.45	1274016.79
350	31203082	498365.28	1274281.38

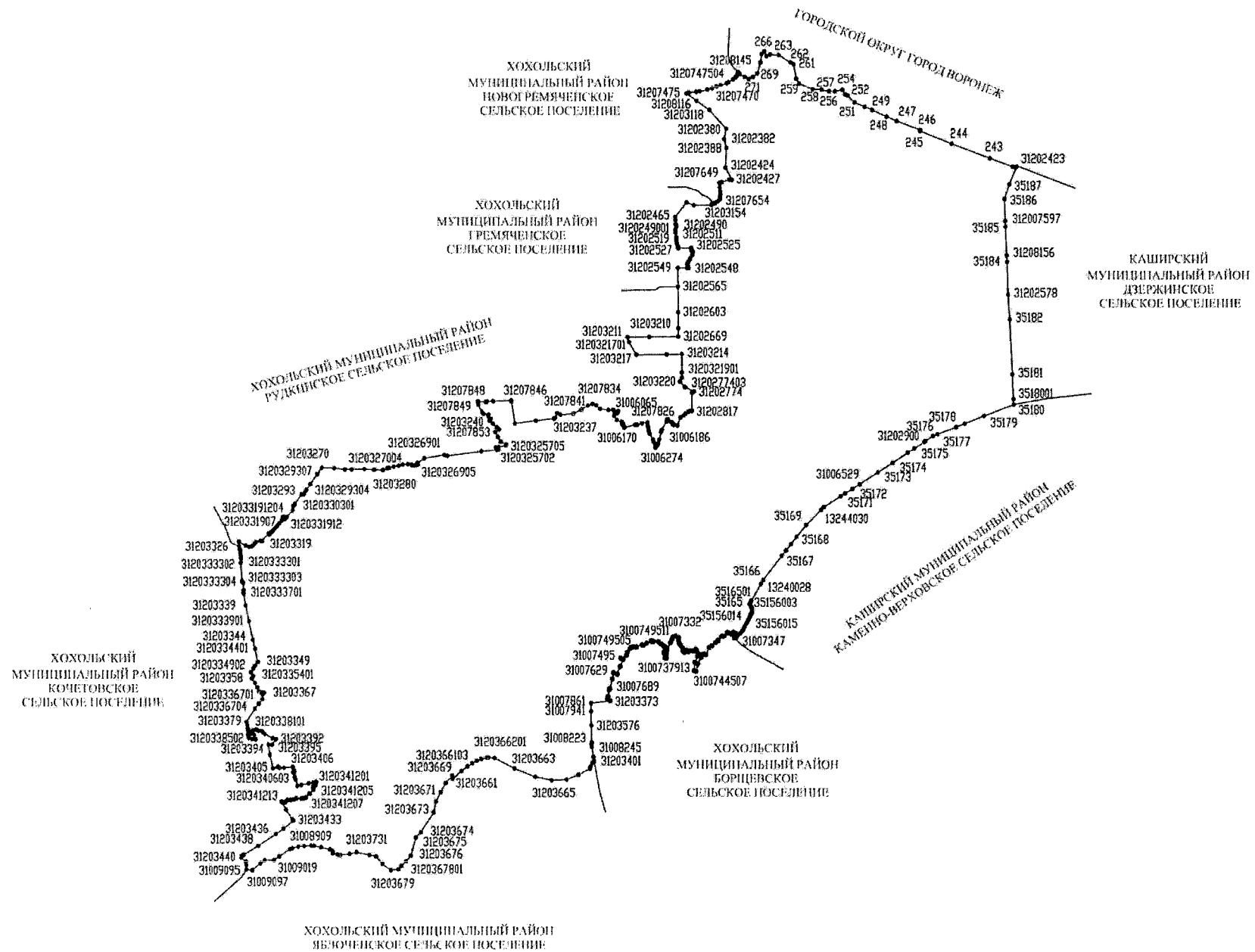
351	31203081	498439.86	1274334.23
352	31203180	498457.95	1274340.50
353	31203079	498464.06	1274345.05
354	31203078	498462.69	1274346.11
355	31203077	498460.41	1274348.77
356	31203076	498482.02	1274364.50
357	31203075	498504.21	1274374.46
358	31203074	498761.08	1274559.24
359	31203072	498885.21	1274648.38
360	31203070	499055.12	1274779.92
361	31203067	499220.90	1275043.02
362	31203066	499273.33	1275180.51
363	31203065	499298.62	1275244.52
364	31203064	499344.75	1275311.23
365	31203063	499355.13	1275324.01
366	31205795	499400.01	1275289.57
367	31205794	499403.69	1275287.21
368	31205793	499465.05	1275257.67
369	31205792	499538.91	1275225.85
370	31205791	499638.89	1275203.13
371	31205790	499692.30	1275181.54
372	31205789	499774.10	1275139.50
373	31205788	499799.10	1275111.09
374	31205787	499854.78	1275079.28
375	31205786	499920.68	1275033.83
376	31205785	499952.49	1275006.56
377	31205784	499966.13	1274966.79
378	31205783	500012.71	1274923.61
379	31205782	500027.97	1274901.26
380	31205781	500041.15	1274881.95
381	31205780	500050.70	1274860.84
382	31205779	500060.75	1274813.09
383	31205696	500075.83	1274784.95
384	31205695	500100.45	1274745.24
385	31205694	500122.07	1274720.11
386	31205693	500158.76	1274708.05
387	31205692	500190.42	1274712.57
388	31205691	500213.04	1274701.51
389	31205690	500250.23	1274696.49
390	31203042	500307.10	1274678.96
391	31205689	500350.32	1274655.45
392	31205688	500395.06	1274619.81
393	31205687	500425.40	1274607.68

394	31205686	500473.17	1274597.82
395	31205685	500502.75	1274596.30
396	31205684	500564.93	1274617.54
397	31205683	500595.27	1274616.78
398	31205682	500630.91	1274616.02
399	31205681	500675.65	1274633.46
400	31205680	500720.39	1274653.18
401	31205679	500749.97	1274649.39
402	31205678	500780.30	1274650.15
403	31200882	500805.49	1274648.96
404	3120088201	500782.37	1274751.58
405	31200890	500751.17	1274890.06
406	3120089001	500761.75	1274909.64
407	31200865	500915.60	1275194.31
408	31200824	501103.13	1275537.43
409	31200804	501235.90	1275783.00
410	3120080401	501242.66	1275795.49
411	3120080402	501274.48	1275854.35
412	31200799	501307.32	1275915.08
413	31200798	501348.06	1275990.43
414	31200784	501470.01	1276226.37
415	31200765	501531.07	1276342.20
416	312007844	501633.29	1276540.11
417	31200742	501646.79	1276566.25
418	31200638	501983.56	1276963.34
419	31200617	502024.69	1277012.03
420	31200588	502104.60	1277105.56
421	3120058801	502121.94	1277125.82
422	31200570	502182.91	1277197.06
423	3120057001	502197.92	1277214.60
424	31200568	502210.63	1277229.44
425	31200566	502803.92	1277623.11
426	31200504	503215.91	1277670.62
427	31200499	503232.25	1277672.50
428	31200492	503347.59	1277685.78
429	31200481	503533.80	1277707.22
430	31200477	503999.95	1277751.64
431	31001459	504440.59	1277796.55
432	31001393	504540.64	1277806.55
433	31001354	504591.42	1277802.65
434	31203027	504988.85	1277749.49
435	31203028	504984.66	1277665.06
436	34645206	504993.49	1277668.14

437	34645205	505051.28	1277680.85
438	34645204	505059.19	1277682.59
439	34645203	505126.35	1277699.06
440	34645202	505143.52	1277703.44
441	34645201	505233.28	1277726.40
442	2813550	505324.26	1277750.90
443	3464519806	505330.89	1277752.44
444	3464519805	505414.33	1277771.87
445	3464519804	505458.50	1277787.35
446	3464519803	505503.59	1277806.34
447	3464519802	505525.14	1277850.32
448	3464519801	505550.56	1277898.89
449	34645198	505571.72	1277938.35
450	34645197	505570.82	1277979.84
451	34645196	505569.66	1277989.22
452	34645195	505565.34	1278024.23
453	34645194	505538.93	1278088.67
454	34645193	505508.88	1278136.52
455	34645192	505467.01	1278198.62
456	34645191	505443.95	1278246.63
457	34645190	505396.90	1278317.12
458	34645189	505372.30	1278367.10
459	34645188	505333.95	1278451.28
460	34645187	505310.07	1278514.28
461	34645186	505307.39	1278545.22
462	34645185	505304.58	1278582.17



## Карта-схема границ Костенского сельского поселения Хохольского муниципального района Воронежской области



**Перечень координат характерных точек границ Костенского  
сельского поселения Хохольского муниципального района  
Воронежской области**

№ п/п	Номер характерной точки границ	Координаты	
		X	Y
1	31208145	497243.09	1292150.31
2	273	497180.68	1292207.37
3	272	497099.14	1292351.20
4	271	497035.67	1292474.28
5	270	497099.72	1292591.04
6	269	497210.66	1292732.11
7	268	497536.55	1292824.02
8	267	497786.83	1292851.65
9	266	497859.90	1292934.13
10	265	497720.76	1292995.70
11	264	497766.66	1293106.22
12	263	497753.97	1293358.18
13	262	497534.39	1293712.47
14	261	497475.40	1293807.86
15	260	497049.87	1293883.20
16	259	496897.37	1293974.62
17	258	496738.77	1294375.87
18	257	496722.74	1294636.90
19	256	496672.68	1294864.44
20	255	496673.86	1295040.64
21	254	496716.85	1295267.51
22	253	496580.13	1295340.19
23	252	496548.33	1295415.77
24	251	496338.71	1295633.61
25	250	496205.76	1295936.60
26	249	496112.39	1296149.76
27	248	495913.19	1296602.15
28	247	495781.77	1296899.72
29	246	495518.09	1297616.58
30	245	495484.55	1297608.01
31	244	495106.95	1298563.96
32	243	494667.48	1299718.14
33	242	494416.75	1300409.56
34	3518702	494400.01	1300502.68
35	3518701	494421.32	1300536.31
36	35187	493892.67	1300314.97
37	35186	493456.01	1300164.20

38	312007597	492793.56	1300186.82
39	35185	492630.36	1300192.38
40	31208156	491766.43	1300235.22
41	35184	491570.58	1300244.93
42	31202578	490588.51	1300277.39
43	35182	489857.74	1300329.42
44	35181	488214.75	1300413.92
45	3518001	487486.91	1300445.36
46	35180	487315.47	1300452.75
47	35179	486969.26	1299559.44
48	31207598	486739.60	1298979.06
49	35178	486636.20	1298717.75
50	35177	486419.23	1298155.95
51	35176	486366.78	1298021.21
52	3517501	486214.38	1297790.56
53	31202900	486190.98	1297755.14
54	35175	485991.76	1297453.64
55	31207620	485859.78	1297255.22
56	35174	485557.94	1296801.45
57	35173	485269.36	1296352.46
58	31006529	484919.33	1295809.35
59	35172	484779.68	1295592.68
60	1324466	484644.85	1295379.14
61	35171	484558.40	1295242.22
62	31202955	484227.79	1294732.62
63	13244030	484147.88	1294654.19
64	35169	483698.61	1294213.23
65	35168	483343.19	1293929.33
66	31203818	483126.12	1293761.75
67	31203817	482934.39	1293613.73
68	35167	482775.17	1293490.80
69	35166	482046.15	1292938.51
70	13240028	481934.21	1292874.11
71	3516501	481430.48	1292584.29
72	3516502	481384.03	1292557.56
73	35165	481328.00	1292527.50
74	35156001	481308.00	1292545.50
75	35156002	481256.00	1292571.50
76	35156003	481224.00	1292593.50
77	35156004	481185.00	1292609.51
78	35156005	481182.86	1292610.03
79	13244021	481138.00	1292621.00
80	35156006	481102.50	1292621.00

81	35156007	481062.50	1292606.51
82	35156008	481038.50	1292591.51
83	35156009	481013.50	1292567.51
84	35156010	480998.00	1292556.00
85	35156011	480955.50	1292548.50
86	35156012	480939.50	1292547.00
87	35156013	480893.50	1292523.50
88	35156014	480832.50	1292492.00
89	35156015	480782.00	1292462.51
90	35156016	480728.00	1292426.51
91	35156017	480657.50	1292390.00
92	35156018	480594.00	1292357.51
93	35156019	480542.00	1292329.01
94	35156020	480495.49	1292294.00
95	35156021	480451.00	1292249.51
96	35156022	480413.00	1292202.50
97	35156023	480380.00	1292161.01
98	35156024	480370.00	1292147.51
99	35156025	480353.50	1292139.00
100	35156026	480331.50	1292131.01
101	31007347	480315.28	1292130.47
102	3100727603	480305.26	1292080.16
103	3100727602	480373.74	1292076.37
104	3100727601	480449.34	1292125.88
105	31007276	480486.05	1292052.84
106	3100727511	480477.39	1292022.40
107	3100727510	480450.28	1292015.79
108	3100727509	480429.14	1292015.07
109	3100727508	480409.55	1291994.86
110	3100727507	480409.45	1291980.47
111	3100727506	480436.45	1291970.15
112	3100727505	480444.67	1291936.23
113	3100727504	480485.81	1291891.95
114	3100727503	480488.23	1291874.15
115	3100727502	480486.40	1291853.84
116	3100727501	480444.18	1291862.56
117	31007275	480366.58	1291767.33
118	3100742505	480366.12	1291700.44
119	3100742504	480252.50	1291597.00
120	3100742503	480223.30	1291590.00
121	3100742502	480176.20	1291515.00
122	3100742501	480079.30	1291409.00
123	31007425	480029.54	1291323.93

124	31007479	479816.60	1291224.42
125	3100747401	479829.80	1291174.38
126	31007474	479825.29	1291133.77
127	3100744509	479728.52	1291080.15
128	3100744508	479537.60	1290984.75
129	3100744507	479321.60	1290926.00
130	3100744506	479331.32	1290870.66
131	3100744505	479586.70	1290895.00
132	3100744504	479773.51	1290979.96
133	3100744503	479819.41	1291013.56
134	3100744502	479906.90	1290957.00
135	3100744501	479927.20	1290946.02
136	31007445	479971.83	1290918.66
137	3100746205	479923.05	1290832.58
138	3100746204	479929.36	1290765.65
139	3100746203	479900.17	1290699.77
140	3100746202	479940.44	1290652.11
141	3100746201	479911.90	1290607.00
142	31007462	479888.35	1290577.90
143	3100734406	479919.30	1290539.00
144	3100734405	479978.70	1290547.00
145	3100734404	480016.20	1290520.00
146	3100734403	480107.70	1290455.00
147	3100744002	480150.70	1290425.00
148	3100744001	480249.92	1290396.24
149	31007344	480320.15	1290402.60
150	31007332	480366.86	1290306.63
151	3100737921	480348.69	1290244.93
152	3100737920	480266.37	1290203.08
153	3100737919	480171.96	1290159.20
154	3100737918	479994.30	1290060.00
155	3100737917	479943.60	1290052.00
156	3100737916	479890.30	1290044.00
157	3100737915	479867.50	1290040.00
158	3100737914	479780.14	1290037.17
159	3100737913	479713.40	1290035.00
160	3100737912	479715.90	1289996.03
161	3100737911	479814.60	1290004.00
162	3100737910	479842.60	1289985.00
163	3100737909	479869.10	1289968.00
164	3100737908	479873.30	1289965.00
165	3100737907	479912.20	1289982.00
166	3100737906	480025.40	1290030.00

167	3100737905	480054.20	1289981.00
168	3100737904	480061.30	1289972.00
169	3100737903	480082.70	1289942.00
170	3100737902	480133.90	1289873.00
171	3100737901	480139.30	1289866.00
172	31007379	480201.85	1289790.23
173	3100749516	480208.10	1289650.00
174	3100749515	480204.30	1289592.00
175	3100749514	480228.80	1289577.00
176	3100749513	480155.20	1289439.00
177	3100749512	480101.40	1289337.00
178	3100749511	480110.10	1289294.00
179	3100749510	480044.20	1289127.00
180	3100749509	480043.00	1289124.00
181	3100749508	480045.70	1289043.00
182	3100749507	480046.50	1289027.00
183	3100749506	480038.40	1288992.00
184	3100749505	480038.60	1288972.00
185	3100749504	480000.60	1288942.00
186	3100749503	479890.90	1288857.00
187	3100749502	479792.10	1288828.00
188	3100749501	479791.10	1288826.00
189	31007495	479707.47	1288654.39
190	31007499	479661.78	1288727.51
191	31007546	479458.17	1288638.13
192	3100762902	479236.80	1288546.32
193	3100762901	479224.40	1288543.08
194	31007629	479268.62	1288440.25
195	31007689	479092.57	1288402.37
196	3120336201	478797.08	1288329.65
197	31203362	478786.57	1288308.07
198	31203370	478765.70	1288305.00
199	3120337001	478561.52	1288270.22
200	3120337303	478495.10	1288257.00
201	3120337302	478482.00	1288255.00
202	3120337301	478439.70	1288318.00
203	31203373	478435.27	1288354.07
204	31007861	478363.80	1287759.74
205	31007941	478123.11	1287759.70
206	31203576	477697.02	1287767.37
207	31008223	477181.24	1287777.47
208	3100824501	477116.08	1287778.75
209	31008245	477050.50	1287781.00

210	3120340101	476754.03	1287833.31
211	31203401	476634.59	1287854.90
212	3120366805	476613.43	1287842.68
213	3120366804	476598.09	1287845.12
214	3120366803	476586.66	1287810.29
215	3120366802	476562.71	1287795.35
216	3120366801	476456.16	1287747.79
217	31203668	476408.00	1287726.09
218	31203667	476218.71	1287376.41
219	31203666	476074.65	1287018.26
220	31203665	476056.41	1286564.95
221	31203664	476156.54	1286072.41
222	31203663	476409.45	1285441.42
223	31203400	476716.62	1284845.07
224	3120366201	476733.02	1284663.57
225	31203662	476727.92	1284617.94
226	3120366105	476688.55	1284448.13
227	3120366104	476640.35	1284315.08
228	3120366103	476556.67	1284176.15
229	3120366102	476469.84	1284035.63
230	3120366101	476329.32	1283855.65
231	31203661	476098.17	1283587.62
232	3120366901	476118.47	1283588.78
233	31203669	476188.10	1283569.33
234	31203670	475980.63	1283385.11
235	31203671	475696.99	1283228.29
236	31203672	475417.44	1283090.56
237	31203673	475098.24	1283019.89
238	31203674	474502.78	1282637.45
239	31203675	474345.82	1282492.95
240	31203676	473803.93	1282338.48
241	3120367802	473630.77	1282196.46
242	3120367801	473495.40	1282066.17
243	31203678	473397.82	1281972.23
244	31203679	473369.17	1281744.27
245	31203680	473551.05	1281495.12
246	3120368101	473774.03	1281300.79
247	31203681	473780.98	1281298.02
248	3120373101	473823.45	1281097.50
249	31203731	473905.61	1280709.59
250	3120344502	473859.45	1280506.60
251	3120344501	473823.90	1280227.70
252	31203445	473816.24	1280204.73

253	3100896101	473842.45	1280137.92
254	31008961	473868.57	1279989.70
255	3100894001	473909.12	1280004.16
256	31008940	473951.34	1279990.66
257	3100890602	473986.78	1279907.68
258	3100890601	474054.25	1279648.53
259	31008906	474098.09	1279441.04
260	3100890901	474107.34	1279348.71
261	31008909	474092.05	1279131.81
262	3100893202	474071.71	1278958.12
263	3100893201	474026.87	1278778.46
264	31008932	473995.59	1278699.64
265	3100901901	473779.24	1278377.44
266	31009019	473668.53	1278227.35
267	31009021	473665.44	1277946.98
268	3100909701	473574.05	1277814.97
269	31009097	473366.05	1277563.94
270	31009095	473388.35	1277387.40
271	312051	473527.27	1277383.35
272	31203446	473622.52	1277375.73
273	31203440	473736.19	1277225.87
274	31203439	473795.25	1277250.63
275	3120343801	473823.43	1277297.00
276	31203438	474096.23	1277745.94
277	31203436	474449.93	1278281.26
278	3120343301	474609.31	1278507.96
279	31203433	474848.07	1278807.69
280	3120341220	474891.25	1278774.67
281	3120341219	475173.20	1278580.36
282	3120341218	475391.49	1278468.30
283	3120341217	475410.70	1278458.44
284	3120341216	475393.55	1278523.21
285	3120341215	475397.56	1278534.48
286	3120341214	475403.71	1278551.78
287	3120341213	475464.23	1278622.19
288	3120341212	475465.30	1278723.87
289	3120341211	475483.08	1278828.01
290	3120341210	475512.93	1278897.23
291	3120341209	475508.48	1279046.46
292	3120341208	475513.64	1279112.47
293	3120341207	475543.70	1279189.90
294	3120341206	475655.40	1279301.70
295	3120341205	475779.90	1279415.40



296	3120341204	475832.60	1279411.40
297	3120341203	475881.40	1279407.70
298	3120341202	475914.10	1279480.50
299	3120341201	476002.51	1279496.05
300	31203412	475987.42	1279409.84
301	3120341702	475963.14	1279271.26
302	3120341701	475911.08	1279047.73
303	31203417	475885.69	1278930.92
304	3120340605	476067.29	1278871.20
305	3120340604	476148.87	1278841.54
306	3120340603	476287.00	1278793.73
307	3120340602	476300.69	1278835.16
308	3120340601	476339.04	1278823.79
309	31203406	476448.55	1278787.01
310	3120340701	476424.55	1278518.70
311	31203407	476427.08	1278382.11
312	3120340301	476435.60	1278377.17
313	31203403	476453.38	1278328.91
314	31203405	476411.47	1278189.21
315	31203397	476807.72	1278090.15
316	31203394	477113.80	1278048.24
317	31203395	477108.71	1278161.27
318	31203392	477275.45	1278277.35
319	3120338601	477308.60	1278181.11
320	31203386	477430.36	1277934.25
321	3120338301	477482.10	1277879.33
322	31203383	477525.92	1277823.45
323	3120338102	477529.73	1277744.08
324	3120338101	477564.02	1277681.21
325	31203381	477544.34	1277571.99
326	3120339102	477446.71	1277510.59
327	3120339101	477419.18	1277607.75
328	31203391	477281.86	1277658.92
329	3120338503	477285.09	1277560.46
330	3120338502	477313.59	1277452.29
331	3120338501	477367.04	1277438.68
332	31203385	477402.99	1277422.48
333	3120338003	477473.27	1277431.56
334	3120338002	477538.94	1277427.53
335	3120338001	477604.03	1277426.57
336	31203380	477694.20	1277411.33
337	31203379	477784.37	1277376.41
338	3120336704	478194.59	1277632.96

339	3120336703	478340.64	1277753.61
340	3120336702	478480.34	1277867.92
341	3120336701	478622.58	1277870.46
342	31203367	478668.87	1277919.58
343	3120335805	478676.70	1277873.60
344	3120335804	478690.90	1277790.20
345	3120335803	478707.63	1277757.90
346	3120335802	478825.87	1277708.19
347	3120335801	478964.29	1277634.64
348	31203358	479095.77	1277536.55
349	3120335401	479168.14	1277581.72
350	31203354	479276.79	1277510.08
351	3120334902	479398.11	1277591.90
352	3120334901	479473.46	1277641.42
353	31203349	479582.93	1277724.65
354	3120334401	479977.02	1277638.47
355	31203344	480245.01	1277567.72
356	3120333901	480808.86	1277447.27
357	31203339	481279.22	1277346.79
358	3120333701	481648.03	1277285.75
359	31203337	481728.93	1277285.28
360	3120333305	481948.74	1277273.10
361	3120333304	481983.28	1277248.77
362	3120333303	482004.67	1277246.96
363	3120333302	482553.79	1277191.74
364	3120333301	482574.88	1277206.28
365	31203333	482693.48	1277206.13
366	3120332604	482770.51	1277200.91
367	3120332603	482856.63	1277183.95
368	3120332602	482927.84	1277183.04
369	3120332601	482983.10	1277151.89
370	31203326	483051.09	1277147.89
371	31203320	483191.13	1277139.64
372	3120332001	483071.35	1277340.86
373	31203328	483037.94	1277445.82
374	3120332801	483049.03	1277528.57
375	3120332802	483076.05	1277567.99
376	3120332803	483121.70	1277614.71
377	31203321	483177.14	1277660.98
378	3120332101	483211.06	1277791.91
379	31203319	483202.46	1277839.92
380	3120331901	483429.72	1278037.04
381	3120331902	483403.08	1278054.44

382	3120331903	483422.86	1278076.80
383	3120331904	483467.67	1278124.33
384	3120331905	483515.29	1278164.97
385	3120331906	483585.39	1278232.51
386	3120331907	483627.21	1278272.90
387	3120331908	483671.78	1278313.04
388	3120331909	483739.53	1278371.44
389	3120331910	483827.79	1278448.92
390	3120331911	483854.73	1278468.92
391	3120331912	483872.05	1278477.90
392	3120331913	483894.50	1278479.42
393	3120331914	483907.26	1278475.87
394	3120331915	483918.50	1278468.15
395	3120331916	483933.07	1278481.05
396	3120331917	483915.35	1278493.21
397	3120331918	483896.45	1278498.46
398	3120331919	483877.21	1278509.00
399	3120331920	483866.86	1278536.64
400	3120331921	483907.40	1278571.02
401	3120331922	483927.40	1278588.24
402	3120331923	484126.07	1278761.14
403	31203303	484257.45	1278793.40
404	3120330301	484321.52	1278839.39
405	31203293	484606.08	1279043.66
406	3120329301	484591.90	1279089.75
407	3120329302	484631.54	1279117.50
408	3120329303	484718.43	1279175.05
409	3120329304	484726.58	1279180.48
410	3120329305	484743.38	1279191.66
411	3120329306	484916.98	1279305.81
412	3120329307	485214.02	1279510.28
413	31203270	485399.92	1279642.50
414	3120327001	485393.94	1280016.42
415	3120327002	485355.78	1280342.91
416	3120327003	485355.16	1280539.66
417	3120327004	485366.40	1280921.06
418	3120327005	485345.53	1281217.41
419	31203280	485335.91	1281482.19
420	3120328001	485394.21	1281611.64
421	3120328002	485400.63	1281664.60
422	3120328003	485438.61	1281802.61
423	3120328004	485465.89	1281951.85
424	31203269	485501.62	1282069.41

425	3120326901	485511.46	1282220.75
426	3120326902	485492.64	1282325.76
427	3120326903	485477.66	1282362.67
428	3120326904	485474.45	1282383.00
429	3120326905	485476.59	1282469.12
430	3120326906	485503.87	1282526.36
431	31203268	485546.13	1282513.14
432	3120326801	485687.97	1282715.65
433	31203265	485691.35	1282720.47
434	31203260	485792.69	1283311.93
435	3120326001	485764.10	1283401.24
436	31203257	485898.77	1284424.76
437	3120325701	485942.57	1284881.62
438	3120325702	485950.07	1284932.19
439	3120325703	486015.65	1284853.25
440	3120325704	486029.13	1284945.95
441	3120325705	486078.22	1285162.96
442	3120225006	486103.52	1285173.68
443	31207854	486190.91	1285008.98
444	3120785401	486335.10	1284921.57
445	31207853	486480.10	1284836.68
446	31207852	486562.48	1284958.64
447	3120785201	486623.16	1284887.65
448	3120785202	486732.58	1284759.65
449	31203240	486822.45	1284669.78
450	3120324001	486875.94	1284702.95
451	3120324002	486967.95	1284623.78
452	31207851	487004.32	1284635.55
453	31207850	487024.65	1284493.26
454	3120785001	487085.63	1284442.98
455	31207849	487308.16	1284328.50
456	31207848	487393.74	1284315.66
457	3120784801	487385.72	1284552.63
458	3120784802	487388.03	1284581.31
459	3120784803	487396.94	1284581.35
460	3120784804	487406.53	1284772.78
461	31207846	487428.78	1285317.78
462	3120784601	487412.11	1285320.28
463	3120784602	487410.30	1285318.99
464	3120784603	487408.84	1285320.98
465	31207845	486739.00	1285432.04
466	3120784501	486818.71	1286063.98
467	31203237	486887.71	1286611.01

468	3120323701	486897.22	1286620.05
469	3120323702	486910.91	1286624.40
470	3120323703	486913.64	1286643.44
471	31207841	487053.37	1286710.22
472	3120784101	487006.48	1286805.11
473	3120784102	487034.51	1287194.94
474	3120784103	487038.40	1287202.42
475	3120784104	487157.02	1287430.54
476	31207835	487172.24	1287456.78
477	3120783501	487279.95	1287641.08
478	31207834	487327.48	1287777.36
479	3120783401	487288.11	1287893.65
480	31203232	487185.30	1288009.20
481	3120323201	487149.18	1288268.68
482	3120323202	487151.58	1288409.75
483	31006065	487116.73	1288560.79
484	3100606501	487060.97	1288542.72
485	3100606502	487058.75	1288462.23
486	3100606503	486971.73	1288434.68
487	3100606504	486847.88	1288523.86
488	31006106	486791.49	1288665.91
489	3100610601	486746.61	1288679.24
490	3100610602	486730.42	1288707.96
491	3100610603	486698.33	1288695.09
492	31006170	486620.34	1288737.91
493	3100617001	486623.63	1288762.49
494	3100617002	486707.85	1289071.29
495	3100617003	486707.50	1289127.40
496	3100617004	486706.21	1289138.83
497	31006129	486748.77	1289281.68
498	31207826	486776.47	1289442.24
499	3120782601	486707.15	1289442.00
500	3120782602	486631.27	1289462.15
501	3120782603	486521.59	1289483.44
502	3120782604	486437.33	1289511.29
503	3120782605	486257.45	1289612.84
504	31207831	486189.24	1289639.70
505	3120783101	486062.06	1289685.71
506	31006274	486023.38	1289692.17
507	3100627401	486100.93	1289754.17
508	3100627402	486142.71	1289768.59
509	31207842	486261.26	1289809.52
510	3120784201	486485.81	1289862.60

511	31006186	486557.05	1289885.69
512	3100618601	486795.97	1290023.36
513	3100618602	486850.20	1290035.59
514	31006100	486865.71	1290065.11
515	3100610001	486785.46	1290154.76
516	3100610002	486778.21	1290189.56
517	3100610003	486722.67	1290214.62
518	3100610004	486705.26	1290249.50
519	31203244	486683.82	1290351.42
520	31207818	486925.29	1290448.25
521	3120781801	486984.56	1290540.92
522	3120781802	487037.52	1290594.68
523	3120781803	487094.98	1290675.50
524	3120781804	487123.47	1290734.56
525	31202817	487127.97	1290792.73
526	3120281701	487132.24	1290793.46
527	3120281702	487664.93	1290792.34
528	31202774	487709.33	1290846.59
529	3120277401	487828.80	1290585.99
530	3120277402	487833.35	1290581.79
531	3120277403	487840.35	1290573.46
532	31203220	488001.60	1290424.87
533	31203219	488118.84	1290487.53
534	3120321901	488275.95	1290486.09
535	31203214	488816.87	1290481.86
536	31203216	488808.68	1290017.54
537	31203217	488801.99	1289105.65
538	3120321701	489180.12	1288880.37
539	31203211	489325.51	1288835.25
540	31203210	489333.99	1289493.99
541	31202669	489345.41	1290377.59
542	3120266901	489586.80	1290374.44
543	31202603	490068.29	1290370.12
544	31202565	490829.50	1290363.48
545	31202549	491387.39	1290358.54
546	3120254801	491390.05	1290641.51
547	31202548	491389.45	1290679.36
548	31202547	491458.61	1290651.58
549	31202546	491491.58	1290645.63
550	31202541	491533.87	1290652.40
551	3120253502	491582.96	1290678.68
552	3120253501	491643.91	1290721.06
553	31202535	491684.53	1290738.85

554	3120253401	491766.43	1290784.56
555	31202534	491795.40	1290800.73
556	3120253001	491863.06	1290810.03
557	31202530	491895.18	1290801.55
558	3120252502	491902.74	1290766.78
559	3120252501	491945.85	1290756.59
560	31202525	491984.75	1290761.67
561	31202526	491984.47	1290748.20
562	31202527	491980.94	1290366.58
563	31202523	492011.16	1290364.81
564	31202522	492047.51	1290353.77
565	31202521	492114.26	1290323.23
566	31202520	492155.68	1290315.59
567	31202519	492207.25	1290310.48
568	31202518	492239.39	1290313.02
569	31202517	492251.35	1290312.33
570	31202512	492290.63	1290310.09
571	31202511	492306.40	1290307.53
572	31202501	492438.34	1290286.11
573	31202495	492524.52	1290282.93
574	3120249001	492539.19	1290287.22
575	31202490	492617.70	1290310.19
576	31202481	492667.53	1290304.73
577	3120247201	492707.12	1290288.34
578	31202472	492828.51	1290275.44
579	31202465	492913.21	1290273.95
580	31202447	493347.87	1290613.62
581	31202451	493267.18	1290839.49
582	31202450	493270.51	1291360.39
583	31203154	493322.61	1291384.24
584	3120315401	493315.29	1291409.44
585	3120315402	493314.66	1291437.40
586	31207657	493332.73	1291477.10
587	3120765701	493365.24	1291526.85
588	31207654	493413.94	1291593.43
589	3120765401	493453.86	1291617.71
590	3120765402	493506.36	1291630.03
591	3120765403	493572.30	1291632.08
592	3120765404	493676.23	1291627.92
593	3120765405	493799.47	1291608.36
594	31207649	493935.44	1291595.49
595	3120764901	493956.01	1291671.05
596	3120764902	494027.37	1291896.78

597	31202427	494021.50	1291974.28
598	31202424	494387.47	1291777.40
599	31202388	494978.52	1291804.72
600	31202382	495240.32	1291737.45
601	31202380	495548.59	1291800.45
602	31203118	496113.88	1291288.13
603	31208116	496390.96	1290905.04
604	31207475	496609.36	1290603.74
605	3120747501	496626.82	1290673.94
606	3120747502	496654.75	1290891.51
607	3120747503	496670.82	1290999.85
608	3120747504	496724.22	1291232.47
609	31207470	496760.85	1291374.56
610	3120747001	496816.81	1291503.79
611	31203108	496852.46	1291629.78
612	3120310801	496909.65	1291806.45
613	3120310802	496938.81	1291860.47
614	31207465	497023.53	1291999.94
615	3120746501	497078.77	1292067.58
616	3120746502	497115.28	1292102.23
617	3120746503	497150.05	1292124.16
618	3120746504	497207.65	1292144.33





**Перечень координат характерных точек границ Кочетовского  
сельского поселения Хохольского муниципального района  
Воронежской области**

№ п/п	Номер характер- ной точки границ	Координаты	
		X	Y
1	31203248	486233.54	1273938.35
2	3120324801	486218.51	1273941.66
3	3120324802	485864.05	1274019.73
4	3120324803	485765.56	1274041.31
5	31203266	485675.04	1274060.48
6	3120326601	485537.12	1274066.89
7	3120326602	485449.80	1274070.96
8	31203283	485280.27	1274079.38
9	31203297	484610.31	1274109.82
10	3120329701	484626.26	1274164.34
11	3120329702	484714.07	1274442.98
12	3120329703	484812.47	1274755.21
13	31203290	484848.99	1274876.25
14	3120329001	484961.75	1275225.32
15	31203267	485065.63	1275542.77
16	31203284	485252.84	1276158.11
17	3120328401	485325.75	1276429.06
18	3120328402	485374.37	1276627.50
19	3120328403	485419.10	1276810.07
20	3120328404	485405.24	1276819.00
21	3120328405	485378.38	1276918.75
22	31203289	484900.47	1276809.52
23	3120328901	484818.85	1276877.71
24	3120328902	484785.72	1276876.33
25	3120328903	484727.78	1276878.15
26	3120328904	484563.43	1276876.01
27	3120328905	484262.77	1276877.60
28	3120328906	484228.66	1276877.54
29	3120328907	484214.12	1276881.69
30	3120328908	484081.11	1276884.36
31	3120328909	484013.86	1276886.05
32	3120328910	483973.89	1276886.64
33	3120328911	483833.44	1276861.85
34	3120328912	483758.12	1276850.70
35	3120328913	483763.10	1276825.73
36	31203315	483566.81	1276746.38

37	31006779	483147.44	1276901.53
38	3100677901	483055.64	1277140.04
39	31203326	483051.09	1277147.89
40	3120332601	482983.10	1277151.89
41	3120332602	482927.84	1277183.04
42	3120332603	482856.63	1277183.95
43	3120332604	482770.51	1277200.91
44	31203333	482693.48	1277206.13
45	3120333301	482574.88	1277206.28
46	3120333302	482553.79	1277191.74
47	3120333303	482004.67	1277246.96
48	3120333304	481983.28	1277248.77
49	3120333305	481948.74	1277273.10
50	31203337	481728.93	1277285.28
51	3120333701	481648.03	1277285.75
52	31203339	481279.22	1277346.79
53	3120333901	480808.86	1277447.27
54	31203344	480245.01	1277567.72
55	3120334401	479977.02	1277638.47
56	31203349	479582.93	1277724.65
57	3120334901	479473.46	1277641.42
58	3120334902	479398.11	1277591.90
59	31203354	479276.79	1277510.08
60	3120335401	479168.14	1277581.72
61	31203358	479095.77	1277536.55
62	3120335801	478964.29	1277634.64
63	3120335802	478825.87	1277708.19
64	3120335803	478707.63	1277757.90
65	3120335804	478690.90	1277790.20
66	3120335805	478676.70	1277873.60
67	31203367	478668.87	1277919.58
68	3120336701	478622.58	1277870.46
69	3120336702	478480.34	1277867.92
70	3120336703	478340.64	1277753.61
71	3120336704	478194.59	1277632.96
72	31203379	477784.37	1277376.41
73	31203380	477694.20	1277411.33
74	3120338001	477604.03	1277426.57
75	3120338002	477538.94	1277427.53
76	3120338003	477473.27	1277431.56
77	31203385	477402.99	1277422.48
78	3120338501	477367.04	1277438.68

79	3120338502	477313.59	1277452.29
80	3120338503	477285.09	1277560.46
81	31203391	477281.86	1277658.92
82	3120339101	477419.18	1277607.75
83	3120339102	477446.71	1277510.59
84	31203381	477544.34	1277571.99
85	3120338101	477564.02	1277681.21
86	3120338102	477529.73	1277744.08
87	31203383	477525.92	1277823.45
88	3120338301	477482.10	1277879.33
89	31203386	477430.36	1277934.25
90	3120338601	477308.60	1278181.11
91	31203392	477275.45	1278277.35
92	31203395	477108.71	1278161.27
93	31203394	477113.80	1278048.24
94	31203397	476807.72	1278090.15
95	31203405	476411.47	1278189.21
96	31203403	476453.38	1278328.91
97	3120340301	476435.60	1278377.17
98	31203407	476427.08	1278382.11
99	3120340701	476424.55	1278518.70
100	31203406	476448.55	1278787.01
101	3120340601	476339.04	1278823.79
102	3120340602	476300.69	1278835.16
103	3120340603	476287.00	1278793.73
104	3120340604	476148.87	1278841.54
105	3120340605	476067.29	1278871.20
106	31203417	475885.69	1278930.92
107	3120341701	475911.08	1279047.73
108	3120341702	475963.14	1279271.26
109	31203412	475987.42	1279409.84
110	3120341201	476002.51	1279496.05
111	3120341202	475914.10	1279480.50
112	3120341203	475881.40	1279407.70
113	3120341204	475832.60	1279411.40
114	3120341205	475779.90	1279415.40
115	3120341206	475655.40	1279301.70
116	3120341207	475543.70	1279189.90
117	3120341208	475513.64	1279112.47
118	3120341209	475508.48	1279046.46
119	3120341210	475512.93	1278897.23
120	3120341211	475483.08	1278828.01

121	3120341212	475465.30	1278723.87
122	3120341213	475464.23	1278622.19
123	3120341214	475403.71	1278551.78
124	3120341215	475397.56	1278534.48
125	3120341216	475393.55	1278523.21
126	3120341217	475410.70	1278458.44
127	3120341218	475391.49	1278468.30
128	3120341219	475173.20	1278580.36
129	3120341220	474891.25	1278774.67
130	31203433	474848.07	1278807.69
131	3120343301	474609.31	1278507.96
132	31203436	474449.93	1278281.26
133	31203438	474096.23	1277745.94
134	3120343801	473823.43	1277297.00
135	31203439	473795.25	1277250.63
136	31203440	473736.19	1277225.87
137	31203446	473622.52	1277375.73
138	312051	473527.27	1277383.35
139	31009095	473388.35	1277387.40
140	31203458	473202.67	1277279.17
141	31203459	473172.77	1277261.74
142	31203460	473004.14	1277161.13
143	31203461	472724.00	1276994.44
144	31203462	472546.97	1276870.21
145	31203463	472435.72	1276786.90
146	31203464	472374.92	1276643.73
147	31203465	472369.02	1276629.58
148	31203466	472247.10	1276425.10
149	31203467	472126.06	1276194.39
150	31203468	472078.54	1276130.18
151	31203469	471848.33	1275886.36
152	31203470	471572.96	1275961.56
153	38035	471389.62	1276036.41
154	3803501	471209.16	1275850.17
155	38036	471157.70	1275797.06
156	3803601	471037.06	1275870.36
157	38037	470999.51	1275893.18
158	38038	470539.02	1275684.74
159	38039	470019.57	1275312.38
160	38040	470019.85	1275175.46
161	38042	470121.55	1274821.91
162	31009832	470175.68	1274632.66

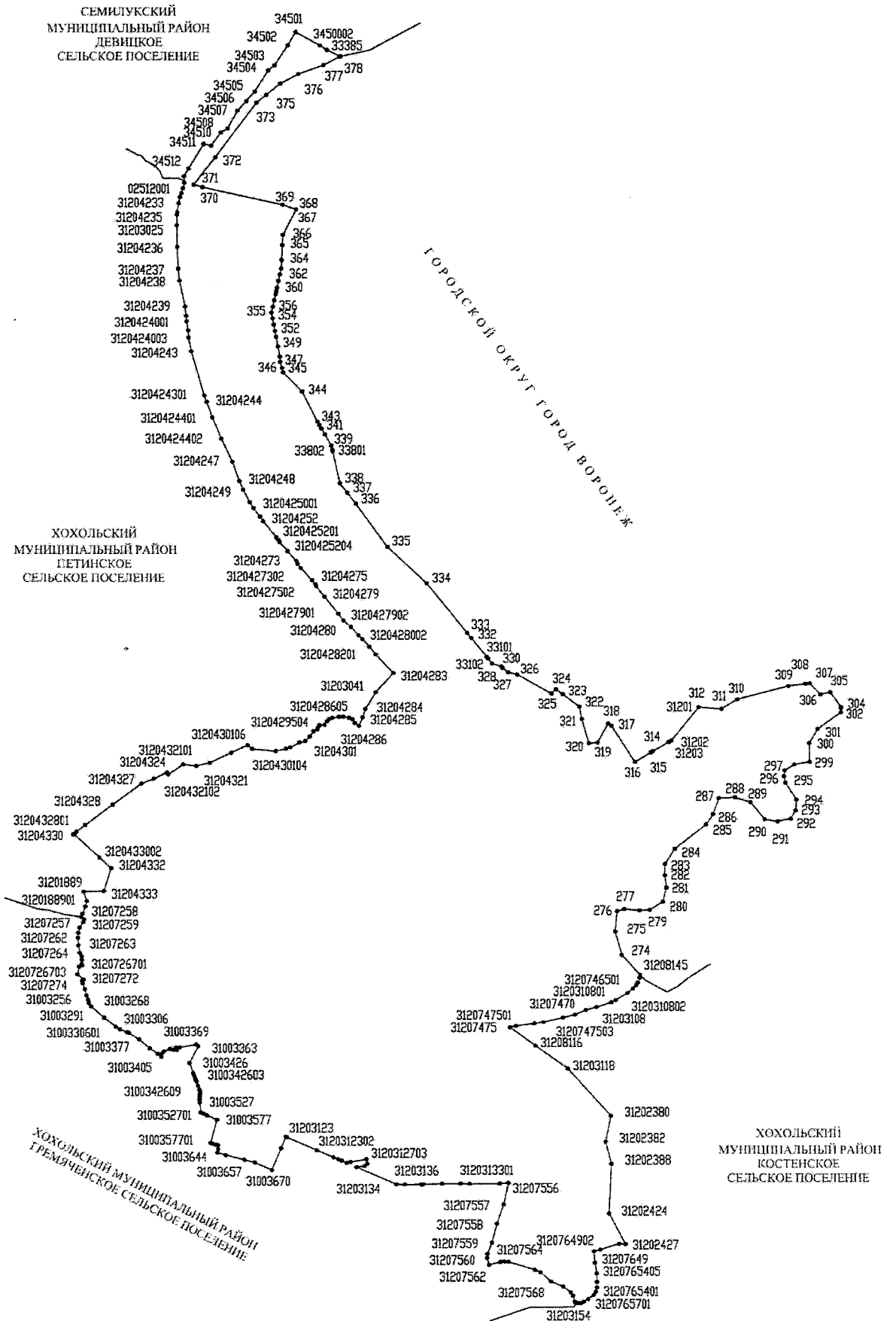
163	31000015	470460.00	1274594.25
164	31000015	470747.00	1274542.50
165	31000017	470740.00	1274434.50
166	31000018	470956.00	1274480.75
167	31000019	471129.50	1274481.50
168	31000020	471316.50	1274530.25
169	31000021	471655.00	1274457.75
170	31000022	472096.00	1274321.75
171	31000023	472449.00	1274129.50
172	31000024	472566.50	1274017.00
173	31000025	472866.50	1273929.50
174	31000026	473038.50	1273792.00
175	31000027	473212.50	1273627.25
176	31000029	473622.50	1273264.75
177	31000028	473548.50	1273178.25
178	31000030	473684.50	1273056.00
179	31000031	473967.50	1273001.50
180	31000032	474177.00	1273012.50
181	31000033	474151.00	1272905.75
182	31000034	474201.00	1272901.25
183	31000035	474307.00	1272908.25
184	31000036	474728.00	1272889.75
185	31000037	474998.00	1273066.50
186	31000038	475204.50	1273075.25
187	31000039	475568.00	1272943.00
188	31000040	475630.50	1272886.25
189	31000041	475642.00	1272870.75
190	31000042	475629.00	1272687.00
191	31000043	475605.50	1272331.00
192	31000044	475573.00	1271859.25
193	31000045	475536.50	1271314.00
194	31008541	475959.00	1271292.25
195	31008525	475993.84	1271003.39
196	31008529	475989.62	1270914.41
197	31008542	475954.10	1270789.84
198	31008496	476087.74	1270728.03
199	31008503	476071.67	1270641.59
200	31008588	475798.48	1270338.97
201	31008601	475734.20	1270238.11
202	31008543	475952.42	1270136.51
203	31008481	476130.05	1270097.60
204	31008437	476263.69	1270073.07

205	31008386	476458.23	1270040.10
206	31008352	476619.79	1270042.71
207	31203398	476762.07	1270047.40
208	31203396	477026.55	1269895.87
209	31203389	477476.11	1269771.32
210	31203374	478389.79	1269450.99
211	31203371	478542.12	1269592.34
212	31203366	478668.36	1269707.86
213	31203369	478589.58	1269766.70
214	31203368	478607.22	1269862.36
215	3120336401	478644.80	1269863.03
216	31203364	478735.60	1269830.03
217	31203359	478936.49	1269780.57
218	31203355	479261.26	1269701.73
219	3120334805	479449.54	1269861.19
220	3120334804	479472.14	1269880.58
221	3120334803	479508.94	1269907.69
222	3120334802	479588.33	1269972.37
223	3120334801	479710.49	1270072.51
224	31203348	479780.75	1270042.84
225	31203347	480129.02	1269895.79
226	31203346	480136.54	1269895.08
227	31203342	480713.19	1269876.88
228	31203340	481121.28	1269853.47
229	31203338	481701.30	1269828.71
230	31203334	482571.41	1269960.20
231	31203317	483431.44	1270088.08
232	31203311	483881.35	1270154.68
233	3120331001	483892.45	1270139.45
234	3120331002	483907.85	1270117.52
235	31203308	484033.18	1269941.76
236	31203307	484083.41	1269781.39
237	31203306	484131.26	1269709.80
238	31203299	484529.73	1269565.94
239	31203286	485107.35	1269357.72
240	3120218607	485188.67	1269327.12
241	3120218606	485400.56	1269869.86
242	3120218605	485403.58	1269869.17
243	3120218604	485406.63	1269868.47
244	3120218603	485411.86	1269866.77
245	3120218602	485421.73	1269893.66
246	3120218601	485413.70	1269896.13

247	31202186	485569.48	1270335.30
248	31203264	485689.17	1270631.36
249	31203262	485710.80	1270722.60
250	31203259	485838.33	1271324.01
251	31006303	485850.71	1271388.25
252	31006300	485856.83	1271434.80
253	31006299	485857.27	1271434.77
254	3100329005	485887.53	1271593.28
255	3100329004	485894.06	1271605.54
256	3100329003	485895.11	1271610.40
257	3100329002	485896.27	1271630.50
258	3100329001	485894.73	1271631.05
259	31003290	485909.61	1271709.01
260	31006287	485915.71	1271752.18
261	31006281	485951.11	1271891.81
262	31202149	486009.32	1272197.25
263	31202148	486027.78	1272335.20
264	3120325301	486059.14	1272587.77
265	31203251	486086.27	1272882.82
266	3120324803	486088.38	1272912.49
267	312032480301	486113.42	1273091.51
268	3120324802	486153.57	1273378.53
269	3120324801	486175.46	1273527.30



# Карта-схема границ Новогремяченского сельского поселения Хохольского муниципального района Воронежской области



**Перечень координат характерных точек границ Новогремяченского  
сельского поселения Хохольского муниципального района  
Воронежской области**

№ п/п	Номер характерной точки границ	Координаты	
		X	Y
1	33385	508177.08	1288602.81
2	378	508170.18	1288589.33
3	377	508075.19	1288403.77
4	376	507968.35	1288104.77
5	375	507854.30	1287889.84
6	374	507724.04	1287724.93
7	373	507631.61	1287607.94
8	372	506982.89	1287114.06
9	371	506660.44	1286857.11
10	370	506629.45	1286963.41
11	369	506420.47	1287915.45
12	368	506361.97	1288074.01
13	367	506361.49	1288073.48
14	366	506060.47	1287917.86
15	365	505937.69	1287909.77
16	364	505760.34	1287901.35
17	363	505656.61	1287896.44
18	362	505586.73	1287880.48
19	361	505511.46	1287863.29
20	360	505426.04	1287845.83
21	359	505383.10	1287837.07
22	358	505346.68	1287828.81
23	357	505276.94	1287813.02
24	356	505199.67	1287795.43
25	355	505129.18	1287779.50
26	354	505058.15	1287792.83
27	353	504985.47	1287806.83
28	352	504909.79	1287821.38
29	351	504840.58	1287834.39
30	350	504836.76	1287835.12
31	349	504723.81	1287856.72
32	348	504601.95	1287880.03
33	347	504539.42	1287882.08
34	346	504466.25	1287905.95
35	345	504415.43	1287916.24
36	344	504188.32	1288140.66
37	343	503828.70	1288324.24

38	342	503790.18	1288346.83
39	341	503749.17	1288370.86
40	340	503679.89	1288411.48
41	339	503547.02	1288489.37
42	33802	503496.94	1288500.58
43	33801	503480.23	1288504.40
44	338	503101.70	1288590.98
45	337	502992.54	1288677.09
46	336	502860.62	1288781.15
47	335	502350.74	1289155.69
48	334	501913.92	1289621.20
49	333	501325.23	1290095.71
50	332	501261.36	1290147.18
51	33102	501032.67	1290331.26
52	33101	501013.69	1290346.56
53	331	500951.86	1290396.65
54	330	500918.26	1290506.50
55	329	500908.08	1290512.18
56	328	500898.27	1290517.67
57	327	500846.81	1290588.05
58	326	500819.67	1290694.06
59	325	500590.86	1291097.69
60	324	500644.71	1291152.40
61	323	500584.27	1291232.34
62	322	500433.26	1291432.05
63	321	500286.12	1291459.20
64	320	499999.94	1291542.92
65	319	500005.93	1291646.87
66	318	500233.75	1291770.11
67	317	500207.37	1291812.34
68	316	499776.79	1292090.36
69	315	499890.33	1292280.24
70	314	499903.99	1292303.08
71	31203	500011.16	1292490.22
72	31202	500030.19	1292523.46
73	31201	500428.37	1292846.99
74	312	500428.51	1292847.18
75	311	500408.79	1293117.82
76	310	500521.77	1293305.50
77	309	500682.95	1293913.91
78	308	500710.40	1294113.33
79	307	500717.45	1294164.92
80	306	500582.53	1294294.17

81	305	500609.36	1294410.53
82	304	500428.74	1294538.23
83	303	500417.96	1294536.77
84	302	500367.96	1294537.25
85	301	500170.31	1294259.11
86	300	500001.87	1294160.23
87	299	499779.37	1294162.81
88	298	499747.67	1293983.10
89	297	499677.03	1293867.90
90	296	499609.46	1293858.61
91	295	499534.22	1293876.05
92	294	499332.87	1294007.04
93	293	499205.37	1293998.25
94	292	499107.22	1293939.18
95	291	499074.05	1293783.46
96	290	499099.83	1293631.82
97	289	499302.70	1293462.30
98	288	499360.13	1293277.23
99	287	499349.14	1293086.84
100	286	499158.64	1293017.18
101	285	499037.68	1292934.78
102	284	498746.06	1292561.81
103	283	498566.35	1292446.14
104	282	498433.01	1292445.50
105	281	498285.85	1292464.11
106	280	498118.74	1292421.47
107	279	498020.30	1292265.90
108	278	498015.73	1292141.77
109	277	498031.06	1291964.71
110	276	498004.71	1291876.51
111	275	497761.25	1291855.01
112	274	497481.31	1291932.51
113	31208145	497243.09	1292150.31
114	3120746504	497207.65	1292144.33
115	3120746503	497150.05	1292124.16
116	3120746502	497115.28	1292102.23
117	3120746501	497078.77	1292067.58
118	31207465	497023.53	1291999.94
119	3120310802	496938.81	1291860.47
120	3120310801	496909.65	1291806.45
121	31203108	496852.46	1291629.78
122	3120747001	496816.81	1291503.79
123	31207470	496760.85	1291374.56

124	3120747504	496724.22	1291232.47
125	3120747503	496670.82	1290999.85
126	3120747502	496654.75	1290891.51
127	3120747501	496626.82	1290673.94
128	31207475	496609.36	1290603.74
129	31208116	496390.96	1290905.04
130	31203118	496113.88	1291288.13
131	31202380	495548.59	1291800.45
132	31202382	495240.32	1291737.45
133	31202388	494978.52	1291804.72
134	31202424	494387.47	1291777.40
135	31202427	494021.50	1291974.28
136	3120764902	494027.37	1291896.78
137	3120764901	493956.01	1291671.05
138	31207649	493935.44	1291595.49
139	3120765405	493799.47	1291608.36
140	3120765404	493676.23	1291627.92
141	3120765403	493572.30	1291632.08
142	3120765402	493506.36	1291630.03
143	3120765401	493453.86	1291617.71
144	31207654	493413.94	1291593.43
145	3120765701	493365.24	1291526.85
146	31207657	493332.73	1291477.10
147	3120315402	493314.66	1291437.40
148	3120315401	493315.29	1291409.44
149	31203154	493322.61	1291384.24
150	3120757003	493322.69	1291383.96
151	3120757002	493336.94	1291369.45
152	3120757001	493406.73	1291349.50
153	31207570	493448.12	1291320.33
154	31207568	493517.56	1291230.84
155	3120756601	493577.26	1291085.50
156	31207566	493685.31	1290961.83
157	3120756402	493716.89	1290894.65
158	3120756401	493811.61	1290582.97
159	31207564	493816.29	1290532.94
160	3120756201	493807.47	1290486.40
161	31207562	493774.28	1290351.92
162	31207560	493856.93	1290329.28
163	3120755901	493904.29	1290332.31
164	31207559	494039.94	1290386.39
165	31207558	494264.39	1290445.73
166	31207557	494493.24	1290527.08

167	31207556	494749.78	1290583.64
168	31203132	494741.78	1290478.44
169	3120313301	494739.41	1290121.42
170	31203133	494742.11	1290012.10
171	3120313602	494741.06	1289795.43
172	3120313601	494732.88	1289572.97
173	31203136	494731.14	1289550.91
174	3120313401	494732.73	1289355.75
175	31203134	494733.55	1289254.78
176	31203130	494937.65	1288780.73
177	3120312705	494950.36	1288877.98
178	3120312704	494977.57	1288909.83
179	3120312703	495029.90	1288899.69
180	3120312702	494997.05	1288707.87
181	3120312701	494988.09	1288663.74
182	31203127	495013.47	1288604.88
183	3120312304	495031.23	1288561.26
184	3120312303	495054.00	1288506.52
185	3120312302	495137.88	1288307.10
186	3120312301	495291.08	1287955.26
187	31203123	495299.50	1287941.23
188	3100367001	495161.91	1287884.67
189	31003670	494901.29	1287774.40
190	31003657	494992.69	1287571.86
191	3100364402	495023.45	1287449.99
192	3100364401	495079.35	1287228.52
193	31003644	495107.26	1287129.09
194	3100357707	495149.58	1287137.64
195	3100357706	495193.74	1287134.98
196	3100357705	495201.78	1287113.50
197	3100357704	495204.19	1287105.66
198	3100357703	495206.59	1287097.82
199	3100357702	495216.29	1287068.53
200	3100357701	495224.10	1287046.73
201	31003577	495499.12	1287123.52
202	3100352703	495553.98	1287001.98
203	3100352702	495571.10	1286965.28
204	3100352701	495585.89	1286929.99
205	31003527	495702.62	1286918.13
206	3100342622	495740.15	1286914.32
207	3100342621	495748.62	1286915.04
208	3100342620	495769.60	1286916.21
209	3100342619	495778.81	1286916.91

210	3100342618	495783.43	1286917.46
211	3100342617	495790.32	1286918.51
212	3100342616	495797.22	1286919.65
213	3100342615	495804.17	1286920.72
214	3100342614	495811.25	1286921.45
215	3100342613	495818.34	1286921.57
216	3100342612	495825.42	1286921.25
217	3100342611	495832.48	1286920.43
218	3100342610	495839.47	1286919.03
219	3100342609	495846.27	1286916.98
220	3100342608	495852.91	1286914.66
221	3100342607	495859.50	1286912.26
222	3100342606	495905.62	1286895.87
223	3100342605	495951.91	1286879.67
224	3100342604	495977.93	1286869.19
225	3100342603	496002.48	1286859.03
226	3100342602	496033.61	1286847.01
227	3100342601	496056.23	1286840.22
228	31003426	496175.71	1286795.11
229	31003363	496379.56	1286898.66
230	31003369	496400.44	1286873.07
231	3100340508	496364.51	1286681.64
232	3100340507	496361.64	1286634.33
233	3100340506	496332.26	1286647.62
234	3100340505	496331.33	1286644.21
235	3100340504	496337.24	1286605.66
236	3100340503	496346.06	1286563.20
237	3100340502	496315.33	1286488.73
238	3100340501	496287.24	1286467.75
239	31003405	496248.28	1286461.28
240	3100337701	496286.86	1286421.12
241	31003377	496354.57	1286321.37
242	31003345	496460.98	1286196.72
243	31003321	496538.65	1286074.00
244	31003312	496546.71	1286054.74
245	3100330601	496583.46	1285966.80
246	31003306	496612.67	1285918.23
247	31003291	496720.67	1285780.00
248	31003268	496854.77	1285627.16
249	31003256	496895.16	1285600.55
250	3120727502	496902.74	1285598.33
251	3120727501	496939.10	1285590.64
252	31207275	496988.10	1285571.06

253	31207274	497062.48	1285552.29
254	3120727301	497133.46	1285525.90
255	31207273	497165.60	1285523.31
256	31207272	497179.47	1285537.14
257	3120726703	497243.06	1285466.08
258	3120726702	497332.56	1285485.82
259	3120726701	497348.56	1285518.96
260	31207267	497363.52	1285514.50
261	31207266	497415.13	1285516.96
262	31207265	497457.43	1285516.89
263	31207264	497497.96	1285493.09
264	31207263	497589.27	1285475.14
265	31207262	497678.93	1285471.60
266	31207261	497738.16	1285475.74
267	31207260	497804.19	1285490.89
268	31207259	497870.31	1285534.01
269	31207258	497901.64	1285543.28
270	31207257	497931.99	1285511.02
271	3120188903	497969.66	1285525.20
272	3120188902	498057.74	1285559.58
273	3120188901	498120.39	1285576.43
274	31201889	498231.94	1285538.96
275	31204333	498239.91	1285780.03
276	31204332	498510.88	1285865.18
277	3120433002	498639.14	1285726.56
278	3120433001	498913.18	1285426.27
279	31204330	498914.59	1285414.53
280	3120432802	498946.03	1285455.53
281	3120432801	499024.26	1285557.52
282	31204328	499267.22	1285885.12
283	31204327	499515.30	1286226.27
284	3120432401	499573.29	1286373.65
285	31204324	499647.49	1286527.71
286	3120432102	499625.45	1286545.84
287	3120432101	499743.33	1286724.02
288	31204321	499724.23	1286878.35
289	3120430108	499760.83	1287039.36
290	3120430107	499881.80	1287298.45
291	3120430106	499972.17	1287491.98
292	3120430105	499926.55	1287547.83
293	3120430104	499899.97	1287825.21
294	3120430103	499928.70	1287946.66
295	3120430102	499945.27	1287999.59



296	3120430101	500003.81	1288105.42
297	31204301	500021.33	1288173.96
298	3120429505	500077.34	1288228.95
299	3120429504	500136.69	1288272.08
300	3120429503	500161.36	1288317.81
301	3120429502	500183.39	1288327.09
302	3120429501	500209.67	1288344.85
303	31204295	500215.77	1288402.47
304	3120428608	500255.62	1288432.92
305	3120428607	500284.47	1288460.84
306	3120428606	500297.27	1288496.42
307	3120428605	500310.20	1288572.67
308	3120428604	500312.06	1288626.07
309	3120428603	500300.44	1288697.28
310	3120428602	500282.79	1288734.60
311	3120428601	500237.46	1288763.63
312	31204286	500200.51	1288813.51
313	31204285	500305.17	1288859.16
314	31204284	500403.40	1288891.20
315	31203041	500604.28	1289015.46
316	31204283	500835.77	1289223.97
317	3120428201	501061.09	1289014.70
318	31204282	501153.82	1288940.63
319	3120428002	501244.17	1288857.60
320	3120428001	501293.44	1288810.02
321	31204280	501390.72	1288720.70
322	3120427902	501468.69	1288631.48
323	3120427901	501550.35	1288568.08
324	31204279	501753.20	1288405.60
325	3120427502	501884.65	1288302.94
326	3120427501	501906.89	1288295.50
327	31204275	501950.87	1288257.33
328	3120427302	502096.87	1288123.48
329	3120427301	502146.49	1288085.39
330	31204273	502181.18	1288072.19
331	3120425204	502298.98	1287966.30
332	3120425203	502406.06	1287873.30
333	3120425202	502435.29	1287857.21
334	3120425201	502463.49	1287834.16
335	31204252	502653.53	1287678.84
336	31204251	502706.26	1287643.24
337	3120425001	502810.06	1287565.18
338	31204250	502877.19	1287519.56

339	31204249	503027.17	1287443.16
340	31204248	503128.98	1287396.97
341	31204247	503357.07	1287314.27
342	3120424402	503628.07	1287183.06
343	3120424401	503880.09	1287076.00
344	31204244	504063.21	1287008.64
345	3120424301	504139.75	1286978.53
346	31204243	504662.78	1286825.94
347	3120424003	504830.10	1286791.93
348	3120424002	504914.19	1286788.43
349	3120424001	505023.48	1286768.27
350	31204240	505091.09	1286763.00
351	31204239	505201.14	1286750.23
352	31204238	505513.47	1286683.95
353	31204237	505656.53	1286671.17
354	31204236	505915.58	1286657.47
355	31203025	506173.79	1286654.80
356	31204235	506297.78	1286656.21
357	31204234	506329.91	1286657.99
358	31204233	506436.44	1286676.05
359	31204232	506512.52	1286692.35
360	31204231	506557.32	1286708.56
361	31204230	506615.64	1286728.21
362	02512001	506682.69	1286742.53
363	34512	506758.57	1286740.74
364	3451101	506849.70	1286796.38
365	34511	507142.06	1286974.82
366	34510	507123.34	1287065.70
367	34509	507278.06	1287183.21
368	34508	507324.79	1287263.32
369	34507	507538.19	1287380.53
370	34506	507648.58	1287485.47
371	34505	507761.81	1287587.64
372	34504	508009.52	1287745.72
373	3450301	508010.66	1287747.14
374	34503	508071.00	1287821.81
375	34502	508308.13	1287981.03
376	34501	508466.65	1288072.58
377	3450101	508308.05	1288360.94
378	28300000	508254.49	1288444.32



**Перечень координат характерных точек границ Оськинского  
сельского поселения Хохольского муниципального района  
Воронежской области**

№ п/п	Номер характерной точки границ	Координаты	
		X	Y
1	38015	468531.69	1281899.81
2	3801501	468661.68	1282067.09
3	31203527	468711.63	1282141.34
4	31203525	468773.11	1282431.33
5	31203520	468928.05	1282963.47
6	3120352001	469100.78	1283395.15
7	31203515	469195.47	1283638.49
8	3120351501	469341.20	1284064.79
9	3120351502	469354.73	1284140.22
10	3120351503	469387.67	1284199.50
11	31203511	469550.76	1284663.31
12	3120351101	469569.03	1284665.29
13	31203507	469749.80	1284636.77
14	3120350701	469760.02	1284639.96
15	3120350702	469849.22	1284740.74
16	3120350703	469905.26	1284804.09
17	3120350704	469955.77	1284861.19
18	31203496	470100.49	1285024.68
19	3120349601	470117.48	1285125.77
20	3120349602	470130.84	1285196.70
21	3120349603	470150.04	1285354.65
22	3120349604	470168.58	1285568.62
23	31203491	470202.36	1285661.09
24	31203501	469983.69	1285872.14
25	3120350101	470029.95	1286159.72
26	31203500	469989.97	1286328.81
27	31203497	470089.63	1286383.51
28	3120349701	470013.38	1286933.24
29	31203503	469921.57	1287459.50
30	3120350301	470259.35	1287628.30
31	31203489	470478.08	1287742.30
32	31203487	470513.28	1287870.05
33	31203485	470759.43	1287961.53
34	31203484	470787.23	1288359.55
35	31203481	470908.60	1288336.50
36	3120348101	470944.95	1288398.09
37	31203479	470934.86	1288486.30

38	31203476	471078.11	1289029.21
39	3120347601	471109.35	1289058.77
40	31203473	471153.10	1289100.16
41	3120348203	471148.50	1289103.64
42	3120348202	470982.36	1289214.73
43	3120348201	470967.43	1289207.06
44	31203482	470849.78	1289220.10
45	3120348003	470874.95	1289322.32
46	3120348002	470865.73	1289354.35
47	3120348001	470870.23	1289404.04
48	31203480	470883.33	1289461.85
49	3120348603	470870.48	1289497.20
50	3120348602	470822.63	1289537.13
51	3120348601	470811.45	1289550.79
52	31203486	470680.00	1289763.10
53	3120348805	470573.10	1289799.55
54	3120348804	470549.98	1289773.03
55	3120348803	470498.23	1289764.85
56	3120348802	470455.38	1289772.06
57	3120348801	470397.95	1289772.96
58	31203488	470368.52	1289780.54
59	3120349201	470369.69	1289802.33
60	31203492	470176.27	1289859.56
61	31203504	469905.51	1289745.26
62	3120351001	469751.65	1289797.93
63	31203510	469585.20	1289810.24
64	31203509	469586.68	1290011.94
65	3120351201	469451.04	1290128.91
66	31203512	469475.42	1290307.25
67	3120351901	469385.60	1290352.79
68	31203519	469020.75	1290520.32
69	31203520	468875.17	1290695.66
70	31203521	468876.06	1290708.86
71	31203522	468890.52	1290770.32
72	3120353001	468726.26	1290858.31
73	31203530	468594.93	1290914.71
74	31203531	468540.11	1291051.39
75	3120353301	468393.87	1291071.48
76	31203533	468327.50	1291077.50
77	31203534	468164.67	1290814.20
78	31203545	467790.09	1290756.64
79	31203546	467780.68	1290603.69
80	31203542	467951.75	1290469.50

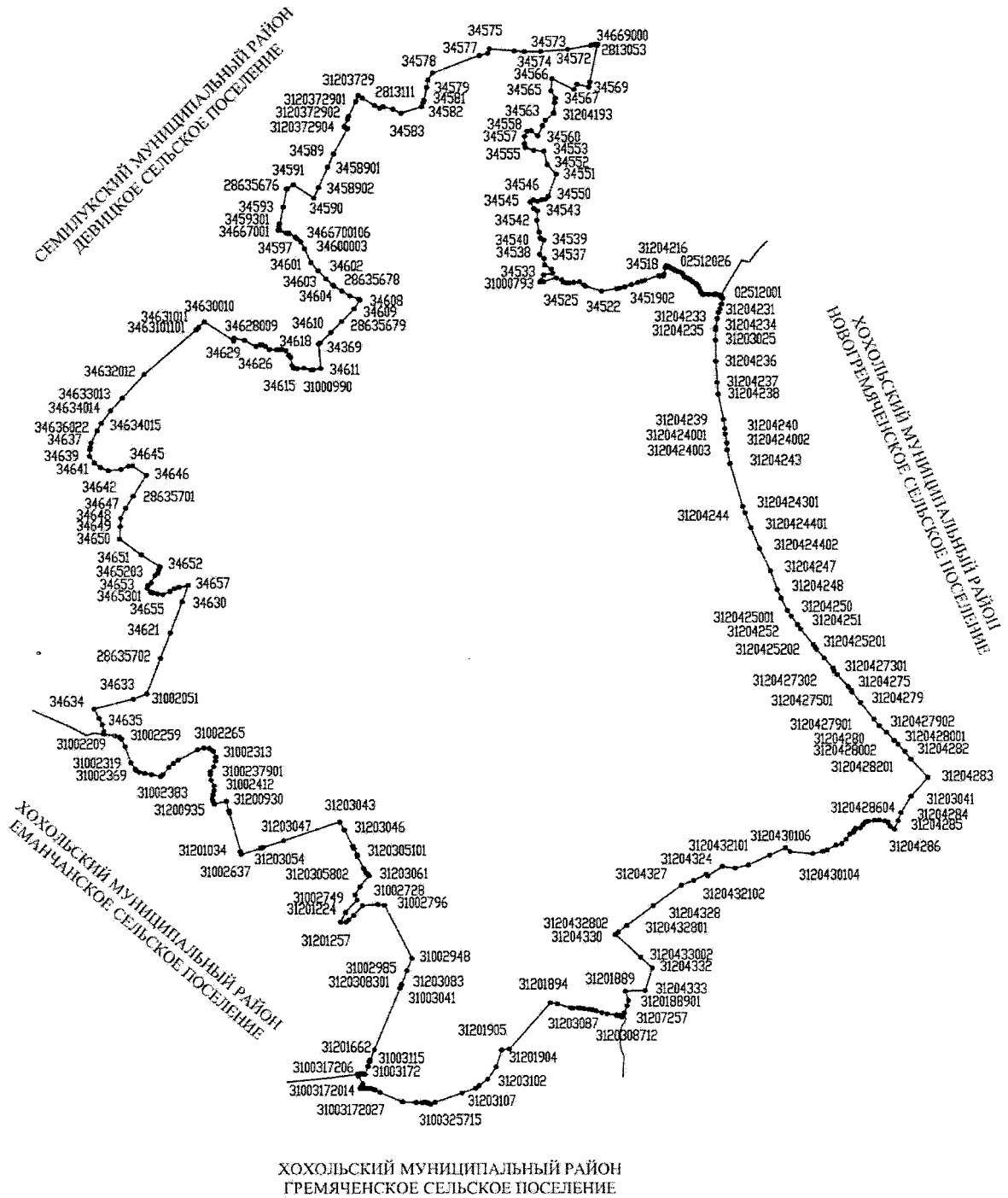
81	3120353702	467946.22	1290301.57
82	3120353701	468020.55	1290283.11
83	31203537	468091.98	1290381.47
84	3120353501	468130.96	1290366.39
85	31203535	468073.79	1290240.09
86	3120353801	468074.92	1290197.78
87	31203538	468088.35	1290005.37
88	31203540	468023.25	1290218.04
89	3120354802	467835.55	1290192.05
90	3120354801	467662.67	1290195.01
91	31203548	467656.20	1290141.83
92	31203549	467589.95	1290133.24
93	31203550	467487.93	1290195.35
94	3120355101	467439.81	1290128.36
95	31203551	467450.39	1290054.75
96	31203552	467388.58	1290048.83
97	31010245	467206.74	1290178.92
98	3101033102	466984.97	1290234.38
99	3101033101	466729.77	1290322.90
100	31010331	466554.36	1290402.93
101	31010342	466449.66	1290556.23
102	31010328	466590.85	1290795.15
103	3101035101	466480.72	1291021.38
104	31010351	466382.37	1291114.46
105	31010336	466516.62	1291202.54
106	3101037002	466350.59	1291383.45
107	3101037001	466250.43	1291492.57
108	31010370	466207.91	1291584.41
109	31010361	466265.10	1291660.31
110	3101035605	466229.86	1291702.94
111	3101035604	466280.74	1291847.54
112	3101035603	466269.85	1291987.48
113	3101035602	466250.62	1292048.29
114	3101035601	466253.61	1292088.47
115	31010356	466291.32	1292161.11
116	31203558	465709.62	1292139.89
117	31203559	465586.39	1292578.09
118	31203560	465516.41	1292836.53
119	31203561	465110.19	1292595.17
120	31203562	465036.06	1292549.09
121	31203563	464541.22	1292247.50
122	31203564	464291.25	1292167.46
123	31203565	464129.06	1292570.44

124	3120356601	464107.94	1292562.84
125	31203566	463911.76	1292456.62
126	31203567	463746.76	1292521.92
127	38129	463445.20	1292410.88
128	38128	463370.06	1292324.66
129	38127	462725.29	1291759.97
130	3812701	462631.30	1291660.34
131	38126	462526.73	1291549.49
132	3812505	462634.28	1291455.50
133	3812504	462652.84	1291439.28
134	3812503	462677.31	1291417.90
135	3812502	462716.74	1291383.45
136	3812501	462790.13	1291319.31
137	38125	462866.16	1291252.87
138	38124	463096.53	1291036.24
139	3812302	463305.59	1290581.63
140	3812301	463352.00	1290480.72
141	38123	463357.89	1290468.54
142	38122	463446.72	1290284.93
143	38121	463550.14	1290072.69
144	38120	463855.71	1289725.13
145	38119	463937.44	1289295.63
146	38118	463951.64	1289146.37
147	38117	463970.30	1288979.84
148	38116	464090.22	1287931.46
149	38115	464121.90	1287629.61
150	38114	464072.39	1286960.43
151	3811401	464000.66	1286769.54
152	38113	463847.78	1286362.69
153	3811301	463880.32	1286178.58
154	3811302	463894.65	1286097.45
155	3811303	463908.81	1286017.29
156	19321517	463919.87	1285954.70
157	13921516	463954.40	1285759.26
158	38112	463966.66	1285689.92
159	38111	464007.47	1285464.33
160	38110	464028.93	1285358.78
161	38109	464035.60	1285325.93
162	3810901	464062.91	1285166.06
163	38108	464125.00	1284802.57
164	38107	464184.74	1284445.55
165	38106	464211.77	1284293.49
166	38105	464586.40	1284024.90

167	38104	464523.23	1283916.99
168	38103	464218.30	1283280.06
169	38102	464368.19	1283209.53
170	38101	464198.46	1282388.94
171	19321514	464180.46	19321514
172	38000	464170.84	38000
173	38001	464383.96	38001
174	38002	465008.01	38002
175	38003	465149.66	38003
176	3800301	465253.80	3800301
177	38004	465289.66	38004
178	3800401	465394.66	3800401
179	38005	465884.53	38005
180	38006	466244.11	38006
181	38007	466416.08	38007
182	38008	466734.10	38008
183	38009	467151.63	38009
184	3800901	467193.25	3800901
185	38010	467232.65	38010
186	3801001	467587.35	3801001
187	38011	467870.68	38011
188	3801101	468125.96	1282003.57
189	38012	468191.41	1282025.94
190	38013	468378.8	1282013.13
191	38014	468439.95	1282068.36



**Карта-схема границ Петинского сельского поселения Хохольского муниципального района Воронежской области**



**Перечень координат характерных точек границ Петинского сельского поселения Хохольского муниципального района Воронежской области**

№ п/п	Номер характерной точки границ	Координаты	
		X	Y
1	31203729	509150.49	1282321.90
2	281311104	509118.60	1282374.01
3	281311103	509029.10	1282520.27
4	281311102	508993.40	1282583.52
5	281311101	509012.85	1282623.78
6	2813111	509013.79	1282624.52
7	3458301	508983.57	1282741.28
8	34583	508933.95	1282838.55
9	34582	509012.74	1283088.95
10	3458101	509060.28	1283107.91
11	34581	509091.31	1283120.28
12	34579	509244.41	1283152.25
13	3457802	509336.38	1283168.34
14	3457801	509340.20	1283169.01
15	34578	509421.56	1283229.25
16	34577	509634.02	1283792.66
17	34576	509662.35	1283893.50
18	34575	509717.22	1283915.39
19	3457401	509690.42	1284218.90
20	34574	509679.72	1284339.99
21	34573	509681.12	1284539.21
22	34572	509707.28	1284867.95
23	3466900002	509758.30	1285149.70
24	3466900001	509766.54	1285195.20
25	34669000	509772.96	1285230.70
26	281305301	509772.08	1285230.41
27	2813053	509750.91	1285223.06
28	34570	509307.63	1285134.66
29	34569	509248.58	1285121.49
30	34568	509282.58	1284978.16
31	34567	509217.94	1284941.53
32	34566	509349.03	1284676.80
33	34565	509201.49	1284663.86
34	34564	509114.40	1284713.21
35	3120419302	509060.28	1284707.34
36	3120419301	508938.82	1284694.16
37	31204193	508927.10	1284692.88
38	34563	508844.44	1284592.04

39	34562	508778.30	1284558.39
40	34560	508656.27	1284499.50
41	3455801	508719.35	1284417.82
42	34558	508713.78	1284370.65
43	34557	508650.35	1284341.04
44	34556	508561.44	1284337.13
45	34555	508515.82	1284348.42
46	34554	508481.50	1284449.45
47	34553	508470.08	1284573.83
48	34552	508307.30	1284614.18
49	34551	508192.12	1284723.38
50	34550	507923.71	1284623.75
51	34549	507887.87	1284589.02
52	34548	507881.34	1284546.42
53	34547	507861.18	1284491.08
54	34546	507880.83	1284441.43
55	34545	507856.46	1284407.96
56	34544	507777.49	1284447.69
57	34543	507747.04	1284492.05
58	34542	507633.50	1284484.35
59	34541	507488.64	1284510.47
60	34540	507416.29	1284528.26
61	3453901	507410.98	1284536.69
62	34539	507391.28	1284567.96
63	34538	507217.92	1284517.73
64	34537	507168.74	1284572.33
65	34536	507090.56	1284580.29
66	34535	507041.19	1284659.21
67	34534	506990.61	1284675.26
68	34533	506970.06	1284568.20
69	3453201	506900.22	1284532.37
70	34532	506889.93	1284526.88
71	31000793	506884.27	1284523.85
72	34531	506887.96	1284566.53
73	34527	506937.51	1284718.22
74	34526	506913.74	1284784.92
75	34525	506883.92	1284806.61
76	3452403	506873.66	1284841.19
77	3452402	506873.02	1284875.36
78	3452401	506879.69	1284931.04
79	34524	506888.06	1285000.85
80	34523	506849.70	1285052.93
81	28635236	506835.99	1285071.53

82	34522	506773.10	1285269.41
83	31000799	506802.34	1285455.53
84	34521	506803.67	1285464.03
85	34520	506809.22	1285490.84
86	3451903	506821.46	1285549.99
87	3451902	506849.70	1285632.26
88	3451901	506876.45	1285710.17
89	34519	506894.18	1285764.73
90	28635234	506903.64	1285794.29
91	34518	506959.42	1285966.85
92	3120421606	506957.03	1285984.50
93	3120421605	506956.92	1285985.72
94	3120421604	506953.63	1286021.46
95	3120421603	506980.53	1286030.76
96	3120421602	507060.36	1286046.63
97	3120421601	507076.14	1286054.75
98	31204216	507080.25	1286056.85
99	02512033	507075.53	1286076.30
100	02512032	507066.55	1286090.99
101	02512031	507052.11	1286114.55
102	02512030	507041.86	1286136.95
103	02512029	507037.18	1286153.90
104	02512028	507022.50	1286170.23
105	02512027	507012.83	1286185.62
106	02512026	507011.60	1286206.11
107	02512025	506996.71	1286241.45
108	02512024	506979.03	1286258.25
109	02512023	506948.85	1286273.93
110	02512022	506937.61	1286295.80
111	02512021	506927.87	1286317.70
112	02512020	506912.07	1286344.52
113	02512019	506885.70	1286378.75
114	02512018	506863.26	1286417.99
115	02512017	506849.70	1286426.60
116	02512016	506843.12	1286430.77
117	02512015	506823.92	1286449.56
118	02512014	506812.84	1286456.45
119	02512013	506778.67	1286471.57
120	02512012	506773.55	1286473.86
121	02512011	506753.55	1286482.79
122	31000803	506732.88	1286497.56
123	02512010	506731.76	1286509.05
124	02512009	506735.54	1286529.11

125	02512008	506734.53	1286575.59
126	02512007	506732.92	1286630.57
127	02512006	506740.16	1286654.15
128	02512005	506731.93	1286675.06
129	02512004	506723.64	1286701.97
130	02512003	506716.42	1286721.41
131	02512002	506694.83	1286729.66
132	02512001	506682.69	1286742.53
133	31204230	506615.64	1286728.21
134	31204231	506557.32	1286708.56
135	31204232	506512.52	1286692.35
136	31204233	506436.44	1286676.05
137	31204234	506329.91	1286657.99
138	31204235	506297.78	1286656.21
139	31203025	506173.79	1286654.80
140	31204236	505915.58	1286657.47
141	31204237	505656.53	1286671.17
142	31204238	505513.47	1286683.95
143	31204239	505201.14	1286750.23
144	31204240	505091.09	1286763.00
145	3120424001	505023.48	1286768.27
146	3120424002	504914.19	1286788.43
147	3120424003	504830.10	1286791.93
148	31204243	504662.78	1286825.94
149	3120424301	504139.75	1286978.53
150	31204244	504063.21	1287008.64
151	3120424401	503880.09	1287076.00
152	3120424402	503628.07	1287183.06
153	31204247	503357.07	1287314.27
154	31204248	503128.98	1287396.97
155	31204249	503027.17	1287443.16
156	31204250	502877.19	1287519.56
157	3120425001	502810.06	1287565.18
158	31204251	502706.26	1287643.24
159	31204252	502653.53	1287678.84
160	3120425201	502463.49	1287834.16
161	3120425202	502435.29	1287857.21
162	3120425203	502406.06	1287873.30
163	3120425204	502298.98	1287966.30
164	31204273	502181.18	1288072.19
165	3120427301	502146.49	1288085.39
166	3120427302	502096.87	1288123.48
167	31204275	501950.87	1288257.33

168	3120427501	501906.89	1288295.50
169	3120427502	501884.65	1288302.94
170	31204279	501753.20	1288405.60
171	3120427901	501550.35	1288568.08
172	3120427902	501468.69	1288631.48
173	31204280	501390.72	1288720.70
174	3120428001	501293.44	1288810.02
175	3120428002	501244.17	1288857.60
176	31204282	501153.82	1288940.63
177	3120428201	501061.09	1289014.70
178	31204283	500835.77	1289223.97
179	31203041	500604.28	1289015.46
180	31204284	500403.40	1288891.20
181	31204285	500305.17	1288859.16
182	31204286	500200.51	1288813.51
183	3120428601	500237.46	1288763.63
184	3120428602	500282.79	1288734.60
185	3120428603	500300.44	1288697.28
186	3120428604	500312.06	1288626.07
187	3120428605	500310.20	1288572.67
188	3120428606	500297.27	1288496.42
189	3120428607	500284.47	1288460.84
190	3120428608	500255.62	1288432.92
191	31204295	500215.77	1288402.47
192	3120429501	500209.67	1288344.85
193	3120429502	500183.39	1288327.09
194	3120429503	500161.36	1288317.81
195	3120429504	500136.69	1288272.08
196	3120429505	500077.34	1288228.95
197	31204301	500021.33	1288173.96
198	3120430101	500003.81	1288105.42
199	3120430102	499945.27	1287999.59
200	3120430103	499928.70	1287946.66
201	3120430104	499899.97	1287825.21
202	3120430105	499926.55	1287547.83
203	3120430106	499972.17	1287491.98
204	3120430107	499881.80	1287298.45
205	3120430108	499760.83	1287039.36
206	31204321	499724.23	1286878.35
207	3120432101	499743.33	1286724.02
208	3120432102	499625.45	1286545.84
209	31204324	499647.49	1286527.71
210	3120432401	499573.29	1286373.65

211	31204327	499515.30	1286226.27
212	31204328	499267.22	1285885.12
213	3120432801	499024.26	1285557.52
214	3120432802	498946.03	1285455.53
215	31204330	498914.59	1285414.53
216	3120433001	498913.18	1285426.27
217	3120433002	498639.14	1285726.56
218	31204332	498510.88	1285865.18
219	31204333	498239.91	1285780.03
220	31201889	498231.94	1285538.96
221	3120188901	498120.39	1285576.43
222	3120188902	498057.74	1285559.58
223	3120188903	497969.66	1285525.20
224	31207257	497931.99	1285511.02
225	3120308712	497919.10	1285496.34
226	3120308711	497930.37	1285485.91
227	3120308710	497936.35	1285471.01
228	3120308709	497942.34	1285430.16
229	3120308708	497960.01	1285316.84
230	3120308707	497975.46	1285251.95
231	3120308706	497995.47	1285181.30
232	3120308705	498009.69	1285137.38
233	3120308704	498016.12	1285101.12
234	3120308703	498021.92	1285037.75
235	3120308702	498028.77	1284991.07
236	3120308701	498032.79	1284968.26
237	31203087	498027.95	1284895.84
238	3120189402	498032.23	1284872.03
239	3120189401	498081.82	1284712.29
240	31201894	498094.86	1284627.75
241	31201904	497533.23	1284130.18
242	31201905	497519.45	1284031.91
243	31203098	497316.72	1283965.73
244	31203102	497166.41	1283865.19
245	3120310301	497086.32	1283759.43
246	31203103	497055.77	1283719.07
247	31203107	496997.09	1283551.17
248	3100325716	496882.57	1283224.01
249	3100325715	496860.39	1283167.33
250	3100325714	496862.41	1283163.43
251	3100325713	496869.34	1283151.22
252	3100325712	496875.26	1283138.45
253	3100325711	496880.72	1283125.46

254	3100325710	496882.81	1283119.26
255	3100325709	496884.64	1283111.82
256	3100325708	496885.93	1283104.87
257	3100325707	496886.85	1283097.84
258	3100325706	496887.13	1283092.18
259	3100325705	496887.05	1283090.60
260	3100325704	496885.49	1283083.46
261	3100325703	496881.90	1283074.59
262	3100325702	496878.51	1283067.85
263	3100325701	496882.10	1282996.13
264	31003257	496888.74	1282829.35
265	3100317227	497004.91	1282557.01
266	3100317226	497035.10	1282496.45
267	3100317225	497040.89	1282483.64
268	3100317224	497045.66	1282470.35
269	3100317223	497051.46	1282450.10
270	3100317222	497054.63	1282436.39
271	3100317221	497056.98	1282422.46
272	3100317220	497057.39	1282415.32
273	3100317219	497056.92	1282408.18
274	3100317218	497054.62	1282394.26
275	3100317217	497051.44	1282380.92
276	3100317216	497050.25	1282367.03
277	3100317215	497050.18	1282354.98
278	3100317214	497054.98	1282316.05
279	3100317213	497073.80	1282330.46
280	3100317212	497092.98	1282344.55
281	3100317211	497096.98	1282346.63
282	3100317210	497103.96	1282348.88
283	3100317209	497111.72	1282348.38
284	3100317208	497202.81	1282296.00
285	3100317207	497215.10	1282289.44
286	3100317206	497226.43	1282283.93
287	3100317205	497231.73	1282312.17
288	3100317204	497232.52	1282318.68
289	3100317203	497234.86	1282337.32
290	3100317202	497236.70	1282349.72
291	3100317201	497227.66	1282373.09
292	31003172	497227.95	1282376.52
293	3100314701	497324.16	1282412.65
294	31003147	497381.30	1282428.02
295	31003115	497399.09	1282435.51
296	31201662	497526.86	1282489.26



297	31003041	498268.32	1282800.49
298	3120308301	498303.81	1282816.35
299	31203083	498312.48	1282820.22
300	31002985	498479.50	1282885.91
301	31002948	498631.18	1282946.73
302	31002796	499272.50	1282617.87
303	3120119301	499282.85	1282532.50
304	31201193	499267.17	1282351.21
305	3120125502	499150.22	1282244.46
306	3120125501	499092.97	1282180.54
307	31201255	499065.83	1282150.40
308	31201257	499066.12	1282080.94
309	31201224	499188.32	1282144.03
310	31002749	499334.26	1282284.86
311	31002728	499398.17	1282261.25
312	3120306101	499497.35	1282319.59
313	31203061	499629.67	1282428.73
314	3120305803	499650.81	1282415.99
315	3120305802	499667.68	1282390.55
316	3120305801	499706.57	1282371.87
317	31203058	499720.95	1282365.92
318	3120305102	499867.21	1282288.65
319	3120305101	499890.90	1282285.23
320	31203051	499966.78	1282247.35
321	3120304602	499986.62	1282236.96
322	3120304601	499996.66	1282231.70
323	31203046	500192.51	1282129.17
324	3120304301	500287.36	1282079.52
325	31203043	500293.49	1282076.31
326	31203047	500060.93	1281393.35
327	31203054	499976.26	1281140.34
328	3100263702	499967.91	1281115.38
329	3100263701	499966.37	1281110.78
330	31002637	499892.58	1280878.83
331	31201034	499930.06	1280868.31
332	31205981	500401.85	1280735.89
333	3120093002	500427.61	1280728.19
334	3120093001	500433.15	1280726.53
335	31200930	500546.50	1280694.18
336	31200935	500512.04	1280549.17
337	3100246801	500552.03	1280531.53
338	31002468	500580.80	1280525.57
339	3100241202	500625.69	1280534.83

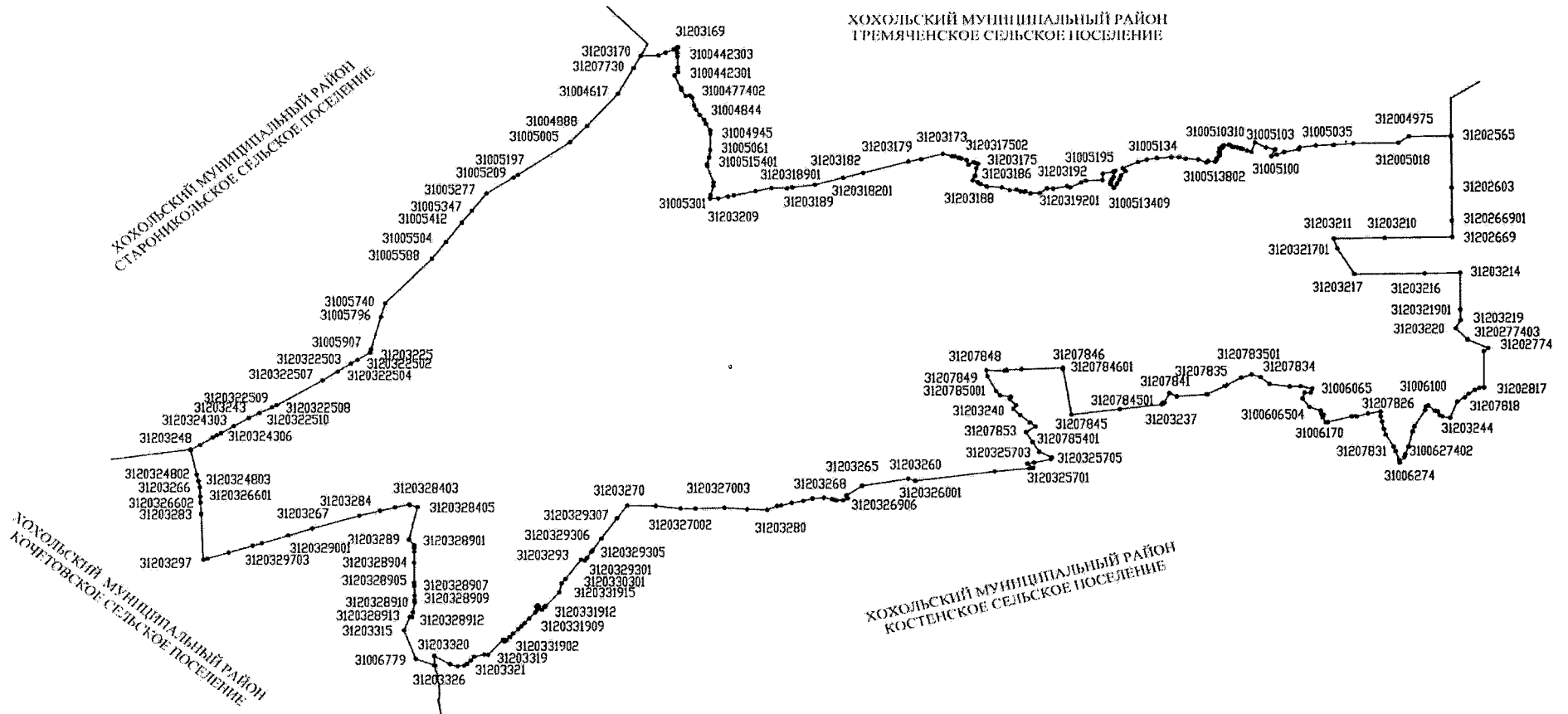
340	3100241201	500677.36	1280546.63
341	31002412	500731.54	1280546.57
342	3100237902	500805.95	1280512.59
343	3100237901	500871.95	1280500.65
344	31002379	500912.59	1280503.99
345	3100231302	500972.79	1280545.43
346	3100231301	501042.26	1280566.53
347	31002313	501088.82	1280568.17
348	31002278	501160.71	1280541.82
349	3100226502	501171.52	1280526.52
350	3100226501	501197.83	1280489.24
351	31002265	501203.60	1280423.15
352	3100238305	501178.01	1280344.39
353	3100238304	501051.35	1280110.91
354	3100238303	501011.76	1280051.50
355	3100238302	500964.56	1279995.47
356	3100238301	500873.44	1279924.09
357	31002383	500852.36	1279899.46
358	3100236902	500874.60	1279783.42
359	3100236901	500891.69	1279701.26
360	31002369	500904.52	1279634.35
361	3100231902	500930.81	1279594.58
362	3100231901	500942.49	1279586.74
363	31002319	501023.92	1279532.08
364	31002308	501221.85	1279460.49
365	31002259	501314.07	1279417.48
366	31002232	501335.25	1279395.50
367	3100220901	501353.98	1279337.92
368	31002209	501373.44	1279203.46
369	3463501	501408.23	1279201.76
370	34635	501489.46	1279182.65
371	3463401	501567.39	1279143.89
372	34634	501684.67	1279085.54
373	34633	501804.10	1279563.17
374	31002051	501864.53	1279727.33
375	3100205101	501868.05	1279728.70
376	28635702	502301.53	1279897.76
377	34621	502610.57	1280018.28
378	34630	502988.64	1280164.82
379	34657	503183.85	1280237.15
380	3465601	503160.70	1280127.05
381	34656	503146.11	1280071.41
382	3465501	503112.12	1280014.61

383	34655	503074.65	1279931.00
384	3465603	503083.10	1279860.02
385	3465602	503097.11	1279805.85
386	3465301	503107.45	1279777.50
387	34653	503154.90	1279739.90
388	3465205	503184.16	1279747.10
389	3465204	503216.15	1279787.12
390	3465203	503303.13	1279833.11
391	3465202	503330.12	1279865.10
392	3465201	503367.14	1279879.17
393	34652	503405.79	1279897.31
394	3465101	503411.90	1279887.81
395	34651	503553.83	1279667.31
396	34650	503750.15	1279400.67
397	34649	503898.31	1279410.18
398	34648	503999.48	1279414.02
399	34647	504124.06	1279475.79
400	28635701	504270.36	1279568.24
401	34646	504525.85	1279729.68
402	34645	504638.72	1279560.41
403	3464301	504634.86	1279510.34
404	34643	504596.01	1279421.28
405	34642	504582.07	1279266.28
406	34641	504617.87	1279169.91
407	34640	504676.25	1279094.72
408	34639	504758.48	1279037.42
409	3463702	504837.99	1279040.84
410	3463701	504866.59	1279046.12
411	34637	504921.03	1279056.18
412	34636022	505067.81	1279130.19
413	34634015	505161.26	1279180.58
414	34634014	505315.90	1279294.25
415	34633013	505469.91	1279438.51
416	34632012	505760.39	1279706.87
417	3463101101	506306.01	1280344.51
418	34631011	506333.02	1280372.30
419	34630010	506403.96	1280445.32
420	34629	506173.45	1280797.14
421	3462800901	506204.57	1280805.95
422	34628009	506204.91	1280806.05
423	34627008	506177.90	1280930.30
424	34626	506101.21	1281069.95
425	34625	506120.05	1281122.10

426	34624	506123.33	1281148.61
427	3462000701	506103.55	1281185.65
428	34620007	506064.92	1281232.97
429	3461802	506061.97	1281321.82
430	3461801	506060.51	1281365.99
431	34618	506069.71	1281390.33
432	3461702	506049.89	1281431.94
433	3461701	505997.27	1281469.82
434	34617	505969.09	1281490.10
435	34616	505867.00	1281509.12
436	34615	505832.13	1281535.17
437	34614	505826.55	1281570.23
438	34613	505837.30	1281651.54
439	31000990	505811.16	1281740.51
440	34612	505815.26	1281763.17
441	34611	505832.55	1281858.68
442	34369	506129.52	1281834.56
443	3461001	506144.04	1281849.59
444	34610	506270.97	1281980.99
445	28635679	506406.32	1282113.98
446	34609	506558.77	1282263.75
447	34608	506667.88	1282335.10
448	3460501	506679.00	1282320.11
449	34605	506719.00	1282214.63
450	34604	506780.03	1282116.85
451	28635678	506839.88	1282018.35
452	3460301	506849.70	1282007.90
453	34603	506926.58	1281926.00
454	34602	507025.01	1281827.59
455	34601	507123.44	1281741.50
456	34600003	507293.66	1281663.62
457	34597	507375.93	1281617.91
458	3466700106	507412.41	1281576.90
459	3466700105	507436.53	1281550.10
460	3466700104	507476.70	1281477.77
461	3466700103	507478.91	1281460.61
462	3466700102	507481.51	1281440.39
463	3466700101	507521.05	1281362.12
464	34667001	507520.00	1281344.51
465	3459302	507562.63	1281353.12
466	3459301	507596.07	1281360.71
467	34593	507798.22	1281406.65
468	28635676	508014.47	1281446.97

469	34592	508021.01	1281457.25
470	34591	508068.70	1281532.08
471	34590	507907.03	1281778.90
472	3458902	508032.87	1281835.56
473	3458901	508279.84	1281946.76
474	34589	508440.65	1282019.17
475	31203736	508741.45	1282185.98
476	3120372906	508751.65	1282191.24
477	3120372905	508769.60	1282154.85
478	3120372904	508772.45	1282149.08
479	3120372903	508859.44	1282189.67
480	3120372902	508893.88	1282202.22
481	3120372901	509075.45	1282288.93

### Карта-схема границ Рудкинского сельского поселения Хохольского муниципального района Воронежской области



**Перечень координат характерных точек границ Рудкинского  
сельского поселения Хохольского муниципального района  
Воронежской области**

№ п/п	Номер характерной точки границ	Координаты	
		X	Y
1	31203170	492020.12	1279813.06
2	3120316904	492025.94	1280042.52
3	3120316903	492066.74	1280136.67
4	3120316902	492111.77	1280245.12
5	3120316901	492133.52	1280280.49
6	31203169	492146.81	1280304.30
7	31004304	492065.83	1280289.31
8	3100442303	492010.83	1280295.53
9	3100442302	491845.43	1280300.67
10	3100442301	491782.24	1280302.63
11	31004423	491731.14	1280256.26
12	31004567	491552.15	1280341.96
13	3100467001	491518.31	1280347.22
14	31004670	491433.12	1280402.76
15	3100477402	491438.22	1280456.94
16	3100477401	491406.09	1280488.39
17	31004774	491295.14	1280513.07
18	3100484401	491233.33	1280538.59
19	31004844	491153.78	1280587.02
20	3100492302	491082.25	1280643.80
21	3100492301	491022.60	1280668.59
22	31004923	490926.11	1280724.68
23	31004945	490881.22	1280729.82
24	31005061	490642.29	1280726.67
25	31005105	490526.18	1280710.67
26	3100515401	490429.55	1280685.32
27	31005154	490399.05	1280686.20
28	31005239	490161.12	1280771.28
29	31005286	490109.44	1280769.63
30	3100530101	489972.11	1280729.90
31	31005301	489927.20	1280725.71
32	31203209	489925.03	1280833.03
33	3120320102	489954.02	1280957.27
34	3120320101	489971.05	1281036.32
35	31203201	490033.25	1281325.13
36	3120318901	490078.50	1281535.21
37	31203189	490075.32	1281736.64

38	3120318202	490089.92	1281801.17
39	3120318201	490125.44	1282098.35
40	31203182	490228.68	1282463.99
41	3120317901	490299.30	1282724.24
42	31203179	490466.99	1283306.12
43	31203176	490503.35	1283472.03
44	31203173	490579.65	1283748.97
45	3120317507	490545.36	1283869.92
46	3120317506	490542.88	1283901.35
47	3120317505	490522.75	1283955.58
48	3120317504	490516.40	1283972.02
49	3120317503	490510.39	1283989.06
50	3120317502	490487.05	1284055.20
51	3120317501	490421.48	1284082.40
52	31203175	490456.67	1284141.27
53	3120317801	490448.37	1284164.79
54	31203178	490433.36	1284207.31
55	3120318502	490369.58	1284181.76
56	3120318501	490254.36	1284165.77
57	31203185	490188.11	1284137.26
58	31203186	490158.92	1284203.65
59	31203187	490135.16	1284236.92
60	31203188	490100.94	1284320.06
61	31203189	490083.52	1284514.99
62	31203190	490045.14	1284617.97
63	31203203	490047.68	1284709.15
64	3120319205	490025.17	1284761.05
65	3120319204	490021.67	1284810.12
66	3120319203	490023.93	1284829.42
67	3120319202	489997.67	1284891.91
68	3120319201	490002.62	1285012.58
69	31203192	490069.39	1285106.31
70	3120319702	490065.58	1285188.99
71	3120319701	490101.39	1285368.74
72	31203197	490083.93	1285411.02
73	3100519503	490156.23	1285555.56
74	3100519502	490180.89	1285615.71
75	3100519501	490190.55	1285833.48
76	31005195	490284.56	1285835.98
77	3100513417	490314.43	1285980.02
78	3100513416	490323.84	1286001.10
79	3100513415	490241.94	1285978.93
80	3100513414	490213.09	1285965.03



81	3100513413	490175.04	1285945.28
82	3100513412	490155.74	1285937.04
83	3100513411	490138.83	1285936.94
84	3100513410	490125.66	1285943.83
85	3100513409	490074.80	1285982.80
86	3100513408	490083.11	1285988.36
87	3100513407	490128.99	1286019.05
88	3100513406	490142.08	1286021.98
89	3100513405	490197.68	1286056.75
90	3100513404	490256.03	1286076.45
91	3100513403	490319.80	1286135.07
92	3100513402	490325.53	1286132.76
93	3100513401	490366.22	1286096.09
94	31005134	490454.67	1286294.32
95	31005109	490491.27	1286408.70
96	3100513807	490512.66	1286542.58
97	3100513806	490527.35	1286727.30
98	3100513805	490526.67	1286831.52
99	3100513804	490504.79	1286920.51
100	3100513803	490491.50	1287081.52
101	3100513802	490450.17	1287188.31
102	3100513801	490467.14	1287207.79
103	31005138	490460.95	1287304.43
104	3100513508	490465.16	1287304.43
105	3100513507	490468.30	1287309.58
106	3100513506	490474.72	1287313.50
107	3100513505	490484.15	1287315.46
108	3100513504	490500.66	1287319.58
109	3100513503	490506.52	1287325.65
110	3100513502	490510.14	1287331.11
111	3100513501	490543.32	1287353.98
112	31005135	490554.33	1287362.29
113	3100512308	490571.06	1287358.35
114	3100512307	490576.50	1287357.46
115	3100512306	490585.49	1287356.10
116	3100512305	490600.19	1287352.19
117	3100512304	490603.46	1287363.54
118	3100512303	490620.11	1287361.38
119	3100512302	490626.56	1287360.54
120	3100512301	490643.64	1287357.52
121	31005123	490650.74	1287355.40
122	3100510318	490656.57	1287373.27
123	3100510317	490658.38	1287376.31

124	3100510316	490661.90	1287375.26
125	3100510315	490664.24	1287382.43
126	3100510314	490667.45	1287388.26
127	3100510313	490672.04	1287390.17
128	3100510312	490676.09	1287404.23
129	3100510311	490692.50	1287400.25
130	3100510310	490697.71	1287416.16
131	3100510309	490707.10	1287479.05
132	3100510308	490692.62	1287511.93
133	3100510307	490676.01	1287527.73
134	3100510306	490675.68	1287558.37
135	3100510305	490668.91	1287591.67
136	3100510304	490659.57	1287622.98
137	3100510303	490645.24	1287657.90
138	3100510302	490622.27	1287717.17
139	3100510301	490604.06	1287770.61
140	31005103	490741.78	1287818.98
141	31005102	490669.25	1287960.55
142	31005101	490639.44	1288077.50
143	31005100	490538.75	1288028.86
144	3100506502	490563.42	1288101.72
145	3100506501	490599.14	1288194.91
146	31005065	490639.25	1288383.01
147	3100503501	490668.91	1288397.40
148	31005035	490695.50	1288605.00
149	3100502301	490704.33	1288833.78
150	31005023	490725.07	1289089.68
151	312005018	490734.79	1289672.14
152	312004975	490826.32	1289812.85
153	3120256501	490832.14	1290360.56
154	31202565	490829.50	1290363.48
155	31202603	490068.29	1290370.12
156	3120266901	489586.80	1290374.44
157	31202669	489345.41	1290377.59
158	31203210	489333.99	1289493.99
159	31203211	489325.51	1288835.25
160	3120321701	489180.12	1288880.37
161	31203217	488801.99	1289105.65
162	31203216	488808.68	1290017.54
163	31203214	488816.87	1290481.86
164	3120321901	488275.95	1290486.09
165	31203219	488118.84	1290487.53
166	31203220	488001.60	1290424.87

167	3120277403	487840.35	1290573.46
168	3120277402	487833.35	1290581.79
169	3120277401	487828.80	1290585.99
170	31202774	487709.33	1290846.59
171	3120281702	487664.93	1290792.34
172	3120281701	487132.24	1290793.46
173	31202817	487127.97	1290792.73
174	3120781804	487123.47	1290734.56
175	3120781803	487094.98	1290675.50
176	3120781802	487037.52	1290594.68
177	3120781801	486984.56	1290540.92
178	31207818	486925.29	1290448.25
179	31203244	486683.82	1290351.42
180	3100610004	486705.26	1290249.50
181	3100610003	486722.67	1290214.62
182	3100610002	486778.21	1290189.56
183	3100610001	486785.46	1290154.76
184	31006100	486865.71	1290065.11
185	3100618602	486850.20	1290035.59
186	3100618601	486795.97	1290023.36
187	31006186	486557.05	1289885.69
188	3120784201	486485.81	1289862.60
189	31207842	486261.26	1289809.52
190	3100627402	486142.71	1289768.59
191	3100627401	486100.93	1289754.17
192	31006274	486023.38	1289692.17
193	3120783101	486062.06	1289685.71
194	31207831	486189.24	1289639.70
195	3120782605	486257.45	1289612.84
196	3120782604	486437.33	1289511.29
197	3120782603	486521.59	1289483.44
198	3120782602	486631.27	1289462.15
199	3120782601	486707.15	1289442.00
200	31207826	486776.47	1289442.24
201	31006129	486748.77	1289281.68
202	3100617004	486706.21	1289138.83
203	3100617003	486707.50	1289127.40
204	3100617002	486707.85	1289071.29
205	3100617001	486623.63	1288762.49
206	31006170	486620.34	1288737.91
207	3100610603	486698.33	1288695.09
208	3100610602	486730.42	1288707.96
209	3100610601	486746.61	1288679.24

210	31006106	486791.49	1288665.91
211	3100606504	486847.88	1288523.86
212	3100606503	486971.73	1288434.68
213	3100606502	487058.75	1288462.23
214	3100606501	487060.97	1288542.72
215	31006065	487116.73	1288560.79
216	3120323202	487151.58	1288409.75
217	3120323201	487149.18	1288268.68
218	31203232	487185.30	1288009.20
219	3120783401	487288.11	1287893.65
220	31207834	487327.48	1287777.36
221	3120783501	487279.95	1287641.08
222	31207835	487172.24	1287456.78
223	3120784104	487157.02	1287430.54
224	3120784103	487038.40	1287202.42
225	3120784102	487034.51	1287194.94
226	3120784101	487006.48	1286805.11
227	31207841	487053.37	1286710.22
228	3120323701	486913.64	1286643.44
229	3120323702	486910.91	1286624.40
230	3120323703	486897.22	1286620.05
231	31203237	486887.71	1286611.01
232	3120784501	486818.71	1286063.98
233	31207845	486739.00	1285432.04
234	3120784603	487408.84	1285320.98
235	3120784602	487410.30	1285318.99
236	3120784601	487412.11	1285320.28
237	31207846	487428.78	1285317.78
238	3120784804	487406.53	1284772.78
239	3120784803	487396.94	1284581.35
240	3120784802	487388.03	1284581.31
241	3120784801	487385.72	1284552.63
242	31207848	487393.74	1284315.66
243	31207849	487308.16	1284328.50
244	3120785001	487085.63	1284442.98
245	31207850	487024.65	1284493.26
246	31207851	487004.32	1284635.55
247	3120324002	486967.95	1284623.78
248	3120324001	486875.94	1284702.95
249	31203240	486822.45	1284669.78
250	3120785202	486732.58	1284759.65
251	3120785201	486623.16	1284887.65
252	31207852	486562.48	1284958.64

253	31207853	486480.10	1284836.68
254	3120785401	486335.10	1284921.57
255	31207854	486190.91	1285008.98
256	3120225006	486103.52	1285173.68
257	3120325705	486078.22	1285162.96
258	3120325704	486029.13	1284945.95
259	3120325703	486015.65	1284853.25
260	3120325702	485950.07	1284932.19
261	3120325701	485942.57	1284881.62
262	31203257	485898.77	1284424.76
263	3120326001	485764.10	1283401.24
264	31203260	485792.69	1283311.93
265	31203265	485691.35	1282720.47
266	3120326801	485687.97	1282715.65
267	31203268	485546.13	1282513.14
268	3120326906	485503.87	1282526.36
269	3120326905	485476.59	1282469.12
270	3120326904	485474.45	1282383.00
271	3120326903	485477.66	1282362.67
272	3120326902	485492.64	1282325.76
273	3120326901	485511.46	1282220.75
274	31203269	485501.62	1282069.41
275	3120328004	485465.89	1281951.85
276	3120328003	485438.61	1281802.61
277	3120328002	485400.63	1281664.60
278	3120328001	485394.21	1281611.64
279	31203280	485335.91	1281482.19
280	3120327005	485345.53	1281217.41
281	3120327004	485366.40	1280921.06
282	3120327003	485355.16	1280539.66
283	3120327002	485355.78	1280342.91
284	3120327001	485393.94	1280016.42
285	31203270	485399.92	1279642.50
286	3120329307	485214.02	1279510.28
287	3120329306	484916.98	1279305.81
288	3120329305	484743.38	1279191.66
289	3120329304	484726.58	1279180.48
290	3120329303	484718.43	1279175.05
291	3120329302	484631.54	1279117.50
292	3120329301	484591.90	1279089.75
293	31203293	484606.08	1279043.66
294	3120330301	484321.52	1278839.39
295	31203303	484257.45	1278793.40

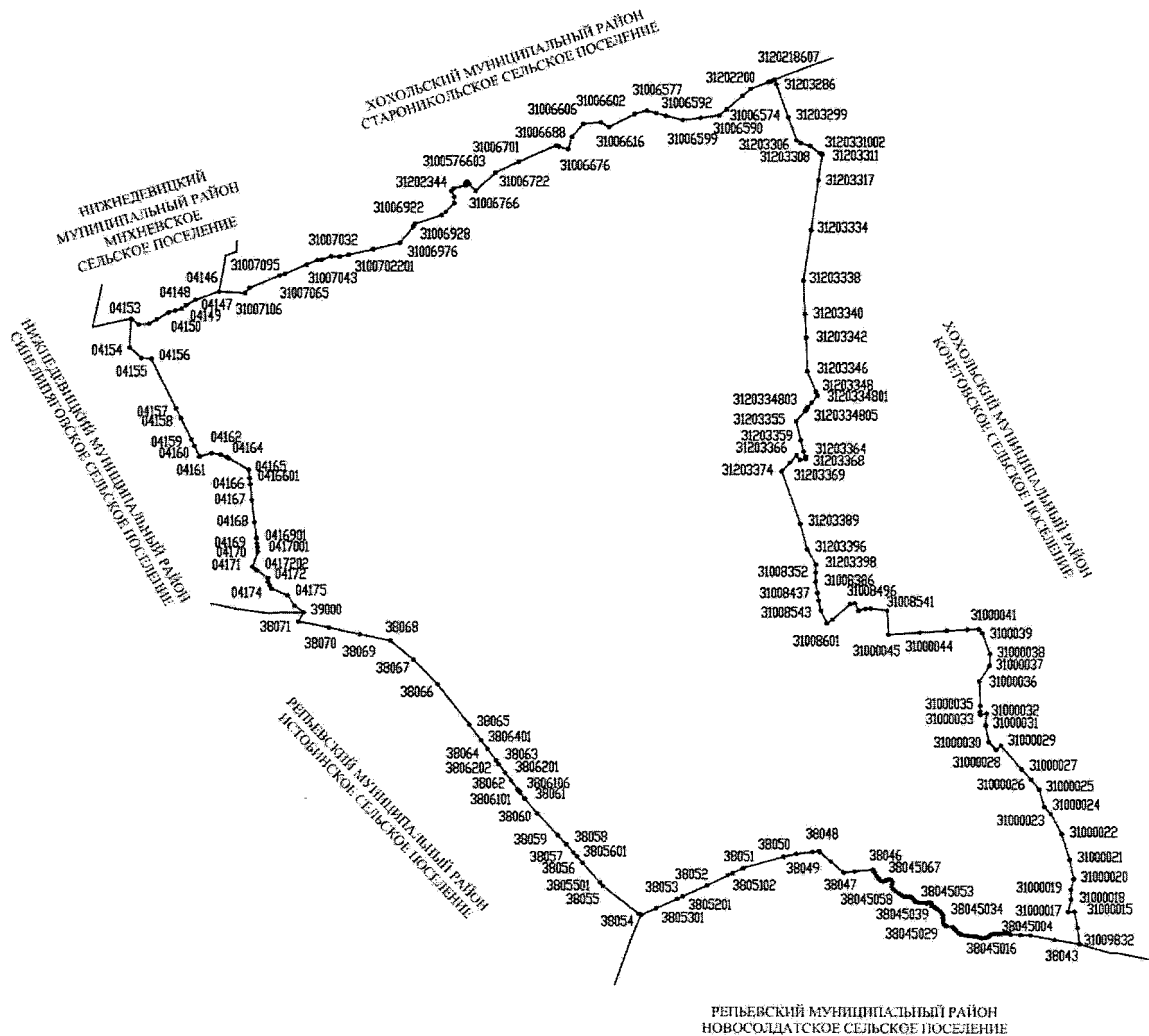
296	3120331923	484126.07	1278761.14
297	3120331922	483927.40	1278588.24
298	3120331921	483907.40	1278571.02
299	3120331920	483866.86	1278536.64
300	3120331919	483877.21	1278509.00
301	3120331918	483896.45	1278498.46
302	3120331917	483915.35	1278493.21
303	3120331916	483933.07	1278481.05
304	3120331915	483918.50	1278468.15
305	3120331914	483907.26	1278475.87
306	3120331913	483894.50	1278479.42
307	3120331912	483872.05	1278477.90
308	3120331911	483854.73	1278468.92
309	3120331910	483827.79	1278448.92
310	3120331909	483739.53	1278371.44
311	3120331908	483671.78	1278313.04
312	3120331907	483627.21	1278272.90
313	3120331906	483585.39	1278232.51
314	3120331905	483515.29	1278164.97
315	3120331904	483467.67	1278124.33
316	3120331903	483422.86	1278076.80
317	3120331902	483403.08	1278054.44
318	3120331901	483429.72	1278037.04
319	31203319	483202.46	1277839.92
320	3120332101	483211.06	1277791.91
321	31203321	483177.14	1277660.98
322	3120332803	483121.70	1277614.71
323	3120332802	483076.05	1277567.99
324	3120332801	483049.03	1277528.57
325	31203328	483037.94	1277445.82
326	3120332001	483071.35	1277340.86
327	31203320	483191.13	1277139.64
328	31203326	483051.09	1277147.89
329	3100677901	483055.64	1277140.04
330	31006779	483147.44	1276901.53
331	31203315	483566.81	1276746.38
332	3120328913	483763.10	1276825.73
333	3120328912	483758.12	1276850.70
334	3120328911	483833.44	1276861.85
335	3120328910	483973.89	1276886.64
336	3120328909	484013.86	1276886.05
337	3120328908	484081.11	1276884.36
338	3120328907	484214.12	1276881.69

339	3120328906	484228.66	1276877.54
340	3120328905	484262.77	1276877.60
341	3120328904	484563.43	1276876.01
342	3120328903	484727.78	1276878.15
343	3120328902	484785.72	1276876.33
344	3120328901	484818.85	1276877.71
345	31203289	484900.47	1276809.52
346	3120328405	485378.38	1276918.75
347	3120328404	485405.24	1276819.00
348	3120328403	485419.10	1276810.07
349	3120328402	485374.37	1276627.50
350	3120328401	485325.75	1276429.06
351	31203284	485252.84	1276158.11
352	31203267	485065.63	1275542.77
353	3120329001	484961.75	1275225.32
354	31203290	484848.99	1274876.25
355	3120329703	484812.47	1274755.21
356	3120329702	484714.07	1274442.98
357	3120329701	484626.26	1274164.34
358	31203297	484610.31	1274109.82
359	31203283	485280.27	1274079.38
360	3120326602	485449.80	1274070.96
361	3120326601	485537.12	1274066.89
362	31203266	485675.04	1274060.48
363	3120324803	485765.56	1274041.31
364	3120324802	485864.05	1274019.73
365	3120324801	486218.51	1273941.66
366	31203248	486233.54	1273938.35
367	3120324309	486232.58	1273942.38
368	3120324308	486299.88	1274064.30
369	3120324307	486409.10	1274230.67
370	3120324306	486443.61	1274285.15
371	3120324303	486474.31	1274338.87
372	3120324302	486579.28	1274506.90
373	31203243	486698.04	1274706.40
374	3120322510	486771.05	1274842.83
375	3120322509	486855.88	1275010.60
376	3120322508	486885.35	1275068.89
377	3120322507	487251.69	1275674.10
378	3120322504	487381.07	1275870.32
379	3120322503	487496.90	1276047.20
380	3120322502	487551.32	1276130.32
381	31203225	487658.69	1276298.50

382	31005907	487705.67	1276309.90
383	31005796	488183.46	1276439.30
384	31005740	488385.11	1276496.34
385	31005588	489035.79	1277100.05
386	31005504	489286.72	1277281.90
387	31005412	489572.51	1277487.30
388	31005347	489742.68	1277618.69
389	31005277	490002.16	1277813.21
390	31005209	490232.07	1278157.95
391	31005197	490273.94	1278218.78
392	31005005	490752.27	1278887.80
393	31004888	490989.05	1279108.72
394	31004617	491465.75	1279513.23
395	31207730	491845.43	1279718.58



## Карта-схема границ Семидесятского сельского поселения Хохольского муниципального района Воронежской области



### Перечень координат характерных точек границ Семидеятского сельского поселения Хохольского муниципального района Воронежской области

№ п/п	Номер характерной точки границ	Координаты	
		X	Y
1	3120218607	485188.67	1269327.12
2	31203286	485107.35	1269357.72
3	31203299	484529.73	1269565.94
4	31203306	484131.26	1269709.80
5	31203307	484083.41	1269781.39
6	31203308	484033.18	1269941.76
7	3120331002	483907.85	1270117.52

8	3120331001	483892.45	1270139.45
9	31203311	483881.35	1270154.68
10	31203317	483431.44	1270088.08
11	31203334	482571.41	1269960.20
12	31203338	481701.30	1269828.71
13	31203340	481121.28	1269853.47
14	31203342	480713.19	1269876.88
15	31203346	480136.54	1269895.08
16	31203347	480129.02	1269895.79
17	31203348	479780.75	1270042.84
18	3120334801	479710.49	1270072.51
19	3120334802	479588.33	1269972.37
20	3120334803	479508.94	1269907.69
21	3120334804	479472.14	1269880.58
22	3120334805	479449.54	1269861.19
23	31203355	479261.26	1269701.73
24	31203359	478936.49	1269780.57
25	31203364	478735.60	1269830.03
26	3120336401	478644.80	1269863.03
27	31203368	478607.22	1269862.36
28	31203369	478589.58	1269766.70
29	31203366	478668.36	1269707.86
30	31203371	478542.12	1269592.34
31	31203374	478389.79	1269450.99
32	31203389	477476.11	1269771.32
33	31203396	477026.55	1269895.87
34	31203398	476762.07	1270047.40
35	31008352	476619.79	1270042.71
36	31008386	476458.23	1270040.10
37	31008437	476263.69	1270073.07
38	31008481	476130.05	1270097.60
39	31008543	475952.42	1270136.51
40	31008601	475734.20	1270238.11
41	31008588	475798.48	1270338.97
42	31008503	476071.67	1270641.59
43	31008496	476087.74	1270728.03
44	31008542	475954.10	1270789.84
45	31008529	475989.62	1270914.41
46	31008525	475993.84	1271003.39
47	31008541	475959.00	1271292.25
48	31000045	475536.50	1271314.00
49	31000044	475573.00	1271859.25
50	31000043	475605.50	1272331.00

51	31000042	475629.00	1272687.00
52	31000041	475642.00	1272870.75
53	31000040	475630.50	1272886.25
54	3100039	475568.00	1272943.00
55	31000038	475204.50	1273075.25
56	31000037	474998.00	1273066.50
57	31000036	474728.00	1272889.75
58	31000035	474307.00	1272908.25
59	31000034	474201.00	1272901.25
60	31000033	474151.00	1272905.75
61	31000032	474177.00	1273012.50
62	31000031	473967.50	1273001.50
63	31000030	473684.50	1273056.00
64	31000028	473548.50	1273178.25
65	31000029	473622.50	1273264.75
66	31000027	473212.50	1273627.25
67	31000026	473038.50	1273792.00
68	31000025	472866.50	1273929.50
69	31000024	472566.50	1274017.00
70	31000023	472449.00	1274129.50
71	31000022	472096.00	1274321.75
72	31000021	471655.00	1274457.75
73	31000020	471316.50	1274530.25
74	31000019	471129.50	1274481.50
75	31000018	470956.00	1274480.75
76	31000017	470740.00	1274434.50
77	31000015	470747.00	1274542.50
78	31000015	470460.00	1274594.25
79	31009832	470175.68	1274632.66
80	38043	470180.81	1274614.71
81	38044	470250.99	1274200.40
82	38045	470332.76	1273780.28
83	3804501	470337.21	1273607.73
84	38045002	470341.50	1273441.69
85	38045003	470357.99	1273421.27
86	38045004	470365.52	1273382.57
87	38045005	470365.39	1273338.06
88	38045006	470356.62	1273287.77
89	38045007	470351.87	1273238.37
90	38045008	470352.98	1273203.33
91	38045009	470350.02	1273145.39
92	38045010	470340.33	1273098.61
93	38045011	470317.75	1273075.68

94	38045012	470294.87	1273041.24
95	38045013	470282.43	1273004.24
96	38045014	470273.13	1272968.70
97	38045015	470273.02	1272968.27
98	38045016	470272.20	1272935.78
99	38045017	470289.26	1272898.79
100	38045018	470307.00	1272848.39
101	38045019	470313.26	1272799.20
102	38045020	470315.11	1272753.65
103	38045021	470318.40	1272705.54
104	38045022	470328.40	1272646.28
105	38045023	470344.78	1272581.84
106	38045024	470365.74	1272540.29
107	38045025	470410.55	1272492.29
108	38045026	470448.21	1272459.18
109	38045027	470467.20	1272438.70
110	38045028	470490.41	1272328.08
111	38045029	470502.70	1272299.76
112	38045030	470523.67	1272278.22
113	38045031	470548.97	1272270.08
114	38045032	470584.94	1272268.67
115	38045033	470632.42	1272266.97
116	38045034	470668.37	1272264.56
117	38045035	470711.30	1272241.47
118	38045036	470747.60	1272213.54
119	38045037	470783.68	1272176.63
120	38045038	470802.01	1272149.66
121	38045039	470821.68	1272116.64
122	38045040	470836.03	1272090.77
123	38045041	470845.44	1272067.52
124	38045042	470868.32	1272062.45
125	38045043	470892.90	1272065.33
126	38045044	470905.79	1272041.00
127	38045045	470902.90	1272005.55
128	38045046	470888.01	1271971.77
129	38045047	470894.44	1271928.24
130	38045048	470894.06	1271893.25
131	38045049	470896.57	1271854.16
132	38045050	470902.85	1271825.49
133	38045051	470911.75	1271801.76
134	38045052	470929.14	1271779.94
135	38045053	470956.06	1271761.56
136	38045054	470983.60	1271731.16

137	38045055	471000.49	1271696.60
138	38045056	471007.99	1271665.34
139	38045057	471004.37	1271630.93
140	38045058	471003.86	1271599.43
141	38045059	471025.54	1271558.21
142	38045060	471061.68	1271500.01
143	38045061	471101.19	1271437.71
144	38045062	471135.75	1271392.58
145	38045063	471174.30	1271377.82
146	38045064	471215.87	1271379.48
147	38045065	471256.59	1271385.68
148	38045066	471284.74	1271374.25
149	38045067	471304.26	1271343.62
150	38045068	471299.73	1271311.74
151	38045069	471284.48	1271273.21
152	38045070	471266.59	1271230.26
153	38045071	471279.16	1271185.83
154	38045072	471315.00	1271149.16
155	38045073	471361.33	1271112.15
156	38045074	471409.90	1271082.56
157	38045075	471447.68	1271059.83
158	38046	471470.72	1271047.61
159	3804601	471437.61	1270729.11
160	38047	471417.68	1270537.34
161	3804701	471609.47	1270311.02
162	3804702	471773.18	1270117.85
163	38048	471787.70	1270100.71
164	3804801	471772.63	1269981.48
165	38049	471738.17	1269708.81
166	38050	471690.16	1269489.04
167	38051	471490.77	1268787.62
168	3805101	471402.17	1268603.40
169	3805102	471362.94	1268521.82
170	38052	471190.10	1268162.45
171	3805201	470997.92	1267739.46
172	38053	470953.28	1267641.21
173	3805301	470786.98	1267274.36
174	38054	470668.64	1267013.30
175	3805401	470696.35	1266977.55
176	38055	471176.77	1266357.64
177	3805501	471236.81	1266304.35
178	38056	471576.51	1266002.84
179	3805601	471685.11	1265906.66

180	38057	471758.18	1265842.04
181	38058	471899.14	1265717.36
182	38059	472053.38	1265571.92
183	38060	472428.79	1265217.90
184	38061	472688.96	1264996.97
185	3806101	472794.48	1264917.66
186	3806102	472803.10	1264911.18
187	3806103	472811.32	1264905.01
188	3806104	472819.66	1264898.73
189	3806105	472822.76	1264896.40
190	3806106	472852.61	1264873.98
191	38062	473004.34	1264759.94
192	3806201	473140.51	1264656.89
193	3806202	473285.03	1264547.51
194	38063	473345.60	1264501.66
195	3806301	473353.75	1264495.50
196	38064	473544.71	1264350.96
197	3806401	473695.68	1264236.81
198	38065	473966.42	1264032.11
199	38066	474657.83	1263483.14
200	38067	475079.52	1263067.52
201	38068	475413.17	1262662.70
202	38069	475521.63	1262136.50
203	38070	475639.15	1261603.28
204	38071	475744.54	1261074.09
205	39000	475902.71	1261159.74
206	04176	476020.89	1261004.29
207	04175	476198.77	1260883.97
208	04174	476321.21	1260602.35
209	0417401	476380.10	1260572.55
210	04173	476434.87	1260544.83
211	04172	476503.96	1260541.99
212	0417201	476638.63	1260357.72
213	0417202	476658.23	1260330.90
214	04171	476699.39	1260274.58
215	04170	476966.90	1260367.25
216	0417001	477042.93	1260358.71
217	04169	477106.02	1260351.62
218	0416901	477201.73	1260340.89
219	04168	477485.51	1260309.08
220	04167	477869.90	1260265.34
221	04166	478145.11	1260238.94
222	0416601	478253.88	1260224.66

223	04165	478399.90	1260205.49
224	0416501	478599.01	1259869.13
225	04164	478618.24	1259836.64
226	04163	478663.68	1259720.58
227	04162	478688.30	1259570.97
228	04161	478625.24	1259359.77
229	04160	478812.10	1259272.44
230	04159	478923.00	1259219.31
231	04158	479298.53	1259033.24
232	04157	479468.66	1258949.42
233	04156	480328.87	1258523.94
234	04155	480341.23	1258349.96
235	04154	480524.13	1258147.16
236	0415401	481011.60	1258169.97
237	04153	481022.56	1258170.48
238	0415301	481011.63	1258184.43
239	04152	480917.28	1258304.91
240	04151	480934.44	1258482.65
241	0415101	481012.28	1258619.18
242	04150	481127.68	1258821.57
243	0415101	481163.95	1258942.61
244	04149	481194.59	1259044.83
245	04148	481257.27	1259123.96
246	04147	481349.91	1259289.67
247	04146	481491.15	1259696.62
248	31007106	481465.40	1260147.95
249	31007095	481559.09	1260227.85
250	31007065	481770.20	1260745.24
251	31007062	481801.30	1260830.05
252	31007043	481960.29	1261210.89
253	31007034	482040.20	1261402.58
254	31007033	482043.42	1261474.61
255	3100703301	482048.98	1261489.16
256	31007032	482103.96	1261633.21
257	31007022	482100.24	1261783.16
258	3100702201	482135.40	1261948.47
259	31006999	482226.64	1262371.50
260	31006976	482341.47	1262831.02
261	31006928	482613.27	1263056.27
262	31006922	482664.06	1263085.50
263	31006853	482815.74	1263551.29
264	31006850	482872.99	1263623.91
265	31202348	483025.58	1263771.80

266	31202347	483139.71	1263767.34
267	31202344	483241.06	1263724.79
268	31202341	483284.29	1263766.20
269	3120234101	483338.95	1263969.33
270	3120234102	483367.52	1263969.81
271	3120234103	483380.23	1263970.16
272	3100576603	483403.09	1263995.56
273	3100676601	483361.37	1264031.12
274	31006766	483242.19	1264144.83
275	31006722	483556.79	1264487.17
276	31006701	483750.66	1264894.96
277	31006688	484031.41	1265538.86
278	3100668801	484017.88	1265583.73
279	31006676	483968.55	1265747.31
280	31006646	484184.34	1265814.62
281	31006606	484409.79	1266016.56
282	31006602	484439.03	1266318.02
283	31006616	484358.56	1266460.42
284	31006586	484584.66	1266906.26
285	31006577	484643.56	1267114.47
286	3100657701	484602.57	1267274.35
287	31006592	484556.51	1267444.72
288	31006599	484480.79	1267738.68
289	31006594	484519.32	1268045.95
290	31006590	484562.17	1268372.67
291	31006574	484669.29	1268497.74
292	31202225	484907.70	1268775.58
293	31202200	485025.51	1268913.52
294	3120218611	485146.37	1269227.69
295	312021861101	485162.00	1269268.70





**Перечень координат характерных точек границ Староникольского  
сельского поселения Хохольского муниципального района  
Воронежской области**

№ п/п	Номер характерной точки границ	Координаты	
		X	Y
1	31000094	498249.00	1272738.75
2	31000095	497962.00	1272782.25
3	31000096	497897.50	1273092.25
4	31203093	497820.03	1273454.13
5	3120309301	497804.00	1273529.00
6	31000098	497738.00	1273836.50
7	31000099	497328.50	1273821.50
8	31201714	497196.81	1273813.02
9	31201739	496992.25	1273799.84
10	31201741	496975.73	1273858.52
11	31201742	496911.42	1274086.85
12	31201745	496833.76	1274650.27
13	31201747	496826.44	1274679.55
14	31201748	496824.97	1275096.37
15	31000076	496809.50	1275098.50
16	31000075	496593.50	1275128.25
17	31000074	496306.50	1275130.75
18	31000073	495987.00	1275131.75
19	31000072	495421.50	1275153.50
20	31000071	495215.00	1275155.50
21	31000070	494975.00	1275155.00
22	31000069	494751.50	1275156.25
23	31000068	494704.50	1275156.75
24	31000067	494614.00	1275118.25
25	31000066	494245.00	1274964.25
26	31000065	494146.50	1274923.75
27	31000064	494112.00	1274735.50
28	31000063	494057.00	1274592.75
29	31000062	493878.50	1274404.50
30	31000061	493709.00	1274652.00
31	31000060	493649.50	1274793.50
32	31000059	493512.00	1275120.25
33	31000058	493424.00	1275528.00
34	31000057	493319.00	1276049.50
35	31000056	493185.50	1276662.50
36	31200160	493147.95	1276838.46

37	31000055	493094.00	1277091.25
38	31000054	493061.50	1277397.25
39	31000053	493019.50	1277936.75
40	31000052	492980.50	1278421.00
41	31000051	492919.00	1278894.75
42	31000050	492830.50	1279267.25
43	31000049	492591.00	1279536.75
44	31000048	492196.00	1279904.00
45	31000047	492153.58	1279882.07
46	31203170	492020.12	1279813.06
47	31207730	491845.43	1279718.58
48	31004617	491465.75	1279513.23
49	31004888	490989.05	1279108.72
50	31005005	490752.27	1278887.80
51	31005197	490273.94	1278218.78
52	31005209	490232.07	1278157.95
53	31005277	490002.16	1277813.21
54	31005347	489742.68	1277618.69
55	31005412	489572.51	1277487.30
56	31005504	489286.72	1277281.90
57	31005588	489035.79	1277100.05
58	31005740	488385.11	1276496.34
59	31005796	488183.46	1276439.30
60	31005907	487705.67	1276309.90
61	31203225	487658.69	1276298.50
62	3120322502	487551.32	1276130.32
63	3120322503	487496.90	1276047.20
64	3120322504	487381.07	1275870.32
65	3120322507	487251.69	1275674.10
66	3120322508	486885.35	1275068.89
67	3120322509	486855.88	1275010.60
68	3120322510	486771.05	1274842.83
69	31203243	486698.04	1274706.40
70	3120324302	486579.28	1274506.90
71	3120324303	486474.31	1274338.87
72	3120324306	486443.61	1274285.15
73	3120324307	486409.10	1274230.67
74	3120324308	486299.88	1274064.30
75	3120324309	486232.58	1273942.38
76	31203248	486233.54	1273938.35
77	3120324801	486175.46	1273527.30
78	3120324802	486153.57	1273378.53

79	312032480301	486113.42	1273091.51
80	3120324803	486088.38	1272912.49
81	31203251	486086.27	1272882.82
82	3120325301	486059.14	1272587.77
83	31202148	486027.78	1272335.20
84	31202149	486009.32	1272197.25
85	31006281	485951.11	1271891.81
86	31006287	485915.71	1271752.18
87	31003290	485909.61	1271709.01
88	3100329001	485894.73	1271631.05
89	3100329002	485896.27	1271630.50
90	3100329003	485895.11	1271610.40
91	3100329004	485894.06	1271605.54
92	3100329005	485887.53	1271593.28
93	31006299	485857.27	1271434.77
94	31006300	485856.83	1271434.80
95	31006303	485850.71	1271388.25
96	31203259	485838.33	1271324.01
97	31203262	485710.80	1270722.60
98	31203264	485689.17	1270631.36
99	31202186	485569.48	1270335.30
100	3120218601	485413.70	1269896.13
101	3120218602	485421.73	1269893.66
102	3120218603	485411.86	1269866.77
103	3120218604	485406.63	1269868.47
104	3120218605	485403.58	1269869.17
105	3120218606	485400.56	1269869.86
106	3120218607	485188.67	1269327.12
107	312021861101	485162.00	1269268.70
108	3120218611	485146.37	1269227.69
109	31202200	485025.51	1268913.52
110	31202225	484907.70	1268775.58
111	31006574	484669.29	1268497.74
112	31006590	484562.17	1268372.67
113	31006594	484519.32	1268045.95
114	31006599	484480.79	1267738.68
115	31006592	484556.51	1267444.72
116	3100657701	484602.57	1267274.35
117	31006577	484643.56	1267114.47
118	31006586	484584.66	1266906.26
119	31006616	484358.56	1266460.42
120	31006602	484439.03	1266318.02

121	31006606	484409.79	1266016.56
122	31006646	484184.34	1265814.62
123	31006676	483968.55	1265747.31
124	310066801	484017.88	1265583.73
125	31006688	484031.41	1265538.86
126	31006701	483750.66	1264894.96
127	31006722	483556.79	1264487.17
128	31006766	483242.19	1264144.83
129	3100676601	483361.37	1264031.12
130	3100576603	483403.09	1263995.56
131	3120234103	483380.23	1263970.16
132	3120234102	483367.52	1263969.81
133	3120234101	483338.95	1263969.33
134	31202341	483284.29	1263766.20
135	31202344	483241.06	1263724.79
136	31202347	483139.71	1263767.34
137	31202348	483025.58	1263771.80
138	31006850	482872.99	1263623.91
139	31006853	482815.74	1263551.29
140	31006922	482664.06	1263085.50
141	31006928	482613.27	1263056.27
142	31006976	482341.47	1262831.02
143	31006999	482226.64	1262371.50
144	3100702201	482135.40	1261948.47
145	31007022	482100.24	1261783.16
146	31007032	482103.96	1261633.21
147	3100703301	482048.98	1261489.16
148	31007033	482043.42	1261474.61
149	31007034	482040.20	1261402.58
150	31007043	481960.29	1261210.89
151	31007062	481801.30	1260830.05
152	31007065	481770.20	1260745.24
153	31007095	481559.09	1260227.85
154	31007106	481465.40	1260147.95
155	4146	481491.15	1259696.62
156	4145	482118.24	1259811.65
157	414501	482135.09	1259862.29
158	4144	482178.29	1259992.07
159	4143	482373.21	1260003.16
160	4142	482666.54	1261090.64
161	4141	482968.27	1261081.99
162	4140	483221.53	1261075.19

163	4139	483445.55	1261068.32
164	4138	483567.80	1260888.82
165	4137	483932.80	1260832.28
166	4136	484292.22	1260780.35
167	4135	484425.55	1261223.49
168	4134	484614.29	1261398.71
169	4133	484652.73	1261535.65
170	4132	484773.98	1261438.16
171	4131	484787.17	1261373.10
172	4130	484749.25	1261219.23
173	4129	484816.18	1261139.39
174	4128	484733.39	1260981.18
175	4127	484775.94	1260748.88
176	4126	484685.39	1260646.10
177	4125	484709.52	1260437.44
178	4124	484555.90	1260330.83
179	4123	484379.03	1260148.16
180	4122	484193.36	1260055.97
181	412201	484293.73	1259928.96
182	4121	484350.67	1259858.01
183	4120	484429.08	1259760.30
184	4119	484542.82	1259634.79
185	4118	484691.68	1259648.48
186	4117	484702.27	1259548.77
187	4116	484836.15	1259562.57
188	4115	484935.79	1259415.95
189	4114	485057.35	1259420.96
190	4113	485289.46	1259429.75
191	4112	485382.84	1259345.96
192	4111	485443.41	1259294.50
193	4110	485568.29	1259233.49
194	4109	485635.86	1259241.99
195	410901	485648.98	1259251.11
196	4108	485719.11	1259299.92
197	4107	485864.76	1259333.73
198	4106	485800.82	1259567.45
199	4105	485848.58	1259559.07
200	410501	486233.14	1259492.08
201	4104	486326.00	1259475.90
202	4103	486542.05	1259448.57
203	4102	486726.39	1259424.65
204	4101	486821.46	1259415.68

205	410101	486873.95	1259410.73
206	4100	486921.01	1259406.27
207	4099	487050.02	1259399.41
208	409901	486920.83	1259067.17
209	4098	486899.18	1259011.50
210	409801	486988.12	1259000.99
211	4097	487382.27	1258954.41
212	409701	487391.14	1258953.44
213	4096	487707.52	1258918.58
214	4095	488004.14	1258885.92
215	4094	488183.02	1258867.05
216	4093	488482.24	1258982.69
217	4092	488578.77	1259020.68
218	409201	488627.61	1259028.80
219	4091	488690.07	1259039.19
220	4090	488863.54	1259068.10
221	4089	489137.74	1259097.81
222	4088	489214.51	1259110.56
223	4087	489526.58	1259162.12
224	4086	489645.94	1259197.61
225	4085	489710.47	1259213.06
226	408501	490007.33	1259271.06
227	408502	490284.87	1259325.29
228	4084	490632.09	1259393.15
229	4083	490753.19	1259417.48
230	4082	491047.62	1259407.97
231	408201	491097.03	1259388.53
232	4081	491304.08	1259307.02
233	31004734	491305.82	1259306.40
234	31004401	491782.23	1260543.49
235	31004362	491848.27	1260725.19
236	31203171	491960.81	1261006.21
237	31203165	492164.39	1261514.48
238	31203164	492347.46	1262002.53
239	3120316401	492482.87	1262329.96
240	3120316402	492527.55	1262444.34
241	3120316403	492591.05	1262479.26
242	3120316404	492856.04	1262630.28
243	3120316405	493071.12	1262749.15
244	3120316406	493075.09	1262752.86
245	3120316407	493168.76	1262979.70
246	31004067	493246.87	1263174.79

247	31004048	493338.66	1263401.95
248	31004040	493367.52	1263446.87
249	31203150	493413.36	1263508.55
250	3120315001	493545.46	1263689.60
251	3120315003	493573.35	1263733.27
252	3120315004	493700.40	1263932.18
253	3120315005	493790.57	1264070.61
254	3120315006	493849.66	1264158.83
255	31003978	493883.44	1264208.79
256	31003963	493982.73	1264360.50
257	31003934	494117.33	1264367.25
258	31203142	494147.00	1264529.60
259	31203141	494176.47	1264518.72
260	31203140	494448.38	1264418.37
261	31203138	494629.63	1264439.95
262	31203137	494702.30	1264440.72
263	31203126	495015.11	1264432.02
264	31203128	494986.45	1264810.45
265	31203129	494961.32	1265079.53
266	31203124	495202.76	1265556.59
267	31203122	495423.69	1265944.20
268	31203120	495674.62	1266372.28
269	3120312001	495736.09	1266506.79
270	3120312002	495975.24	1266945.65
271	3120312003	496166.14	1267285.09
272	31203117	496260.51	1267425.13
273	31203115	496462.01	1267770.28
274	31203114	496601.13	1268024.37
275	3120311401	496661.62	1268092.05
276	3120311402	496769.25	1268286.84
277	31003276	496790.29	1268365.46
278	31000084	496860.00	1268628.00
279	31000085	496979.50	1268985.50
280	31000086	497087.50	1269322.50
281	31000087	497216.00	1269683.75
282	31000088	497344.50	1270061.50
283	31000089	497498.00	1270511.25
284	31000090	497643.50	1270948.50
285	31000091	497784.00	1271361.75
286	31000092	497934.50	1271792.25
287	31000093	498081.00	1272240.50





**Перечень координат характерных точек границ Хохольского  
сельского поселения Хохольского муниципального района  
Воронежской области**

№ п/п	Номер характерной точки границ	Координаты	
		X	Y
1	04000	514005.13	1264915.79
2	28501933	514059.11	1265066.42
3	34717	514118.41	1265231.99
4	2812143	514167.31	1265384.21
5	31000154	514180.30	1265424.65
6	3471603	514184.26	1265436.98
7	3471602	514211.96	1265523.20
8	3471601	514217.52	1265540.51
9	34716	514219.95	1265548.05
10	34715	514275.53	1265683.56
11	34714	514306.85	1265770.73
12	3471302	514323.31	1265817.81
13	3471301	514328.59	1265832.80
14	34713	514372.34	1265956.92
15	3471107	514382.33	1265957.66
16	3471106	514403.84	1265970.64
17	3471105	514446.58	1266025.48
18	3471104	514457.08	1266051.29
19	3471103	514515.08	1266207.76
20	3471102	514535.11	1266266.73
21	3471101	514619.98	1266511.48
22	34711	514617.68	1266641.02
23	28230000	514610.13	1266669.90
24	34710	514548.70	1266905.13
25	34709	514507.51	1267062.86
26	3470901	514473.71	1267140.47
27	31000124	514462.01	1267175.54
28	2812089	514510.58	1267350.35
29	31000121	514509.42	1267368.99
30	31203943	514504.63	1267445.40
31	2812090	514497.65	1267556.57
32	2812095	514483.50	1267794.26
33	281209501	514480.32	1267811.57
34	281209502	514478.40	1267822.05
35	31000125	514444.14	1268009.81
36	31000126	514426.17	1268046.57
37	28635285	514376.13	1268148.78

38	28635258	514213.23	1268393.52
39	28635257	514205.18	1268405.61
40	31203940	514146.08	1268498.21
41	31000127	513830.00	1268992.25
42	31203945	513793.00	1268986.50
43	3120394501	513566.00	1269316.75
44	31200406	513478.48	1269449.14
45	31200407	513343.25	1269653.51
46	31200408	513171.69	1269901.28
47	31200411	513051.32	1270141.32
48	3120041101	512979.14	1270258.62
49	3120041102	512799.97	1270515.01
50	3120041103	512759.50	1270573.00
51	31203995	512566.50	1270864.00
52	31203996	512475.50	1270990.00
53	31203997	512382.00	1271120.75
54	31203998	512185.00	1271402.25
55	31203999	512159.00	1271380.00
56	3120399901	512101.00	1271461.25
57	3120399902	512038.50	1271585.75
58	31000383	511991.27	1271697.66
59	31200233	511920.62	1271735.71
60	31200234	511881.67	1271757.62
61	31200235	511846.88	1271781.56
62	31200236	511782.72	1271812.11
63	31200237	511710.90	1271836.41
64	31200238	511660.98	1271849.59
65	31200239	511639.39	1271852.96
66	31200240	511580.53	1271852.69
67	31200241	511539.70	1271848.09
68	31200242	511505.14	1271838.35
69	31200243	511453.63	1271817.13
70	31200244	511403.09	1271787.91
71	31200245	511347.01	1271758.82
72	31200246	511336.41	1271753.32
73	31200247	511327.52	1271748.71
74	31200248	511328.65	1271727.86
75	31200249	511342.92	1271705.90
76	31200250	511338.69	1271703.69
77	31200251	511339.16	1271693.45
78	31200252	511342.36	1271613.86
79	31200253	511347.19	1271534.62
80	31200254	511350.05	1271461.93

81	3100427	511354.54	1271282.67
82	310042602	511356.56	1271244.28
83	310042601	511357.90	1271218.67
84	3100426	511360.63	1271156.04
85	3100425	511373.92	1270901.73
86	3100424	511383.16	1270710.69
87	3100423	511392.48	1270518.16
88	310042301	511395.23	1270456.97
89	310042302	511397.33	1270397.00
90	310042303	511400.18	1270337.63
91	310042304	511403.69	1270277.57
92	310042305	511424.41	1270037.01
93	310042306	511434.89	1269917.33
94	310042307	511439.58	1269858.54
95	31204052	511453.53	1269690.46
96	3120405201	511457.29	1269643.44
97	3120405202	511471.18	1269464.79
98	3120405203	511473.98	1269430.56
99	3120405204	511487.90	1269258.17
100	3120405205	511505.71	1269027.20
101	31203009	511507.59	1268995.78
102	31203010	511398.61	1269009.89
103	31203014	511263.38	1269028.90
104	31203015	511226.15	1269037.62
105	31203016	511078.11	1268972.14
106	31203017	510997.00	1268936.27
107	3120301701	510990.39	1268933.34
108	31200253	510913.66	1269029.16
109	3120025301	510706.75	1269079.21
110	31200261	510607.47	1269102.40
111	31200264	510462.53	1269206.00
112	31200270	510301.89	1269439.24
113	31200273	510200.59	1269402.30
114	31200275	510055.46	1269558.46
115	31200282	509923.70	1269529.85
116	31200285	509827.76	1269640.46
117	31200289	509629.92	1269651.38
118	3120028901	509480.83	1269737.15
119	31200298	509353.68	1269831.50
120	3120029801	509060.28	1269823.86
121	31204124	509034.19	1269823.18
122	31200304	509031.32	1269688.35
123	31200309	508862.84	1269759.61

124	31200312	508855.75	1269623.07
125	31200313	508715.43	1269624.09
126	31200314	508606.99	1269465.01
127	31200316	508516.71	1269420.48
128	31000669	508514.07	1269266.13
129	31000710	508337.32	1269283.93
130	31000742	507974.84	1269462.79
131	31000751	507834.85	1269597.77
132	3100075101	507809.50	1269594.26
133	3100075102	507387.59	1269567.90
134	3100075103	507008.94	1269548.18
135	31203022	507006.50	1269530.47
136	31203023	506594.34	1269512.44
137	31203024	506375.53	1269514.23
138	31203025	505957.63	1269340.22
139	31203026	505760.19	1269264.71
140	31001019	505749.68	1269072.45
141	31001045	505667.76	1269016.24
142	31001072	505523.63	1269174.17
143	3100107201	505437.61	1269177.44
144	3100107202	505434.64	1269124.17
145	3100107203	505367.70	1269132.48
146	3100107204	505340.74	1269108.35
147	31001141	505178.05	1269137.56
148	3100114101	505135.15	1269215.32
149	3100114102	505070.93	1269270.00
150	3100114103	504932.17	1269291.54
151	31001213	504912.71	1269294.86
152	31001227	504889.30	1269174.46
153	31001295	504782.73	1269175.78
154	3100129501	504737.16	1269134.95
155	3100129502	504735.95	1269112.47
156	3100129503	504733.10	1269059.53
157	3100129504	504711.38	1268939.99
158	3100129505	504710.53	1268908.64
159	3100129506	504711.83	1268706.52
160	3100129507	504711.93	1268690.05
161	3100129508	504671.60	1268579.77
162	31001327	504604.94	1268510.91
163	3100132701	504566.06	1268500.60
164	3100132702	504533.90	1268508.96
165	3100132703	504485.62	1268540.14
166	3100132704	504427.14	1268591.61

167	3100132705	504405.15	1268595.77
168	3100132706	504367.12	1268580.39
169	3100132707	504334.18	1268561.63
170	3100132708	504310.50	1268560.70
171	31001569	504260.56	1268579.16
172	3100156901	504227.58	1268573.96
173	3100156902	504208.16	1268559.49
174	3100156903	504186.24	1268529.76
175	3100156904	504159.32	1268466.97
176	3100156905	504121.29	1268452.43
177	31001625	504101.00	1268451.51
178	3100162501	504078.97	1268466.68
179	3100162502	504063.69	1268492.04
180	3100162503	504054.24	1268557.25
181	3100162504	504027.96	1268586.81
182	3100162505	504004.20	1268611.23
183	3100162506	503962.68	1268653.51
184	31001678	503920.35	1268673.70
185	3100167801	503845.08	1268672.58
186	3100167802	503787.57	1268669.84
187	31001728	503729.94	1268721.32
188	3100172801	503719.41	1268768.66
189	3100172802	503717.88	1268817.86
190	3100172803	503699.06	1268851.60
191	3100172804	503622.07	1268923.43
192	3100172805	503583.03	1268982.60
193	31001755	503570.28	1269012.21
194	3100175501	503581.52	1269077.42
195	3100175502	503582.68	1269138.49
196	3100175503	503564.00	1269168.93
197	3100175504	503518.85	1269209.07
198	3100175505	503429.31	1269264.19
199	3100175506	503365.74	1269324.97
200	3100175507	503354.70	1269346.11
201	3100175508	503345.21	1269425.72
202	3100175509	503331.64	1269458.73
203	3100175510	503299.72	1269503.51
204	3100175511	503282.38	1269534.79
205	3100175512	503225.25	1269585.99
206	3100175513	503223.06	1269587.96
207	3100175514	503167.18	1269611.48
208	31001819	503115.59	1269613.00
209	3100181901	503071.41	1269586.77

210	3100181902	503055.69	1269553.42
211	3100181903	503052.38	1269512.80
212	3100181904	503030.45	1269488.99
213	3100181905	503000.85	1269488.04
214	3100181906	502977.13	1269504.90
215	3100181907	502953.30	1269568.36
216	3100181908	502896.49	1269633.40
217	3100181909	502840.56	1269680.65
218	31001863	502807.56	1269688.16
219	3100186301	502775.47	1269665.17
220	3100186302	502745.23	1269576.95
221	3100186303	502733.61	1269478.62
222	3100186304	502709.99	1269449.73
223	3100186305	502699.00	1269448.00
224	3100186306	502673.61	1269453.84
225	3100186307	502635.47	1269493.53
226	3100186308	502593.97	1269518.80
227	31001917	502556.75	1269519.51
228	3100191701	502512.82	1269496.48
229	3100191702	502463.05	1269440.39
230	3100191703	502385.13	1269344.82
231	3100191704	502363.53	1269314.64
232	3100191705	502301.53	1269251.14
233	3100191706	502257.44	1269210.72
234	3100191707	502194.72	1269165.77
235	31001987	502157.52	1269157.17
236	3100198701	502130.43	1269168.94
237	3100198702	502105.82	1269205.28
238	3100198703	502071.02	1269262.77
239	3100198704	501995.58	1269334.52
240	3100198705	501983.66	1269370.91
241	31002037	501988.67	1269398.04
242	3100203701	502007.28	1269396.41
243	3100203702	502042.86	1269373.66
244	3100203703	502075.81	1269389.03
245	3100203704	502082.52	1269411.08
246	31002017	502044.94	1269551.98
247	3100201701	502003.49	1269583.39
248	3100201702	501959.47	1269597.04
249	3100201703	501839.11	1269595.05
250	3100201704	501818.93	1269594.71
251	3100201705	501817.21	1269596.01
252	3100201706	501815.69	1269597.15

253	3100201707	501811.17	1269600.55
254	3100201708	501807.13	1269600.54
255	3100201709	501803.26	1269595.16
256	3100201710	501802.75	1269594.45
257	3100201711	501633.86	1269591.65
258	31002187	501507.81	1269606.46
259	3100218701	501440.95	1269625.71
260	31002235	501311.10	1269714.36
261	3100223501	501271.55	1269747.54
262	3100223502	501210.19	1269760.13
263	31204426	501183.01	1269770.09
264	3120442601	501149.42	1269848.70
265	3120442602	501102.22	1269933.97
266	3120442603	501019.41	1270024.90
267	3120442604	500961.92	1270128.76
268	31002348	500927.12	1270376.96
269	3100234801	500943.65	1270435.61
270	31002339	500987.25	1270618.29
271	3100233901	500974.96	1270660.13
272	3100233902	500918.68	1270730.53
273	31002371	500897.01	1270800.75
274	3100237101	500905.09	1270855.09
275	3100237102	500907.29	1271023.02
276	31002374	500880.52	1271214.47
277	3100237401	500905.62	1271257.92
278	3100237402	500988.44	1271309.98
279	31002317	501027.94	1271330.14
280	3100231701	501081.91	1271484.07
281	3100231702	501109.75	1271499.55
282	31002276	501117.14	1271507.17
283	3100227601	501143.00	1271613.28
284	31002286	501146.01	1271653.80
285	3100228601	501021.53	1271677.14
286	31002327	501011.54	1271691.97
287	3100232701	500730.61	1271709.39
288	31002433	500678.13	1271718.89
289	3100243301	500677.89	1271721.45
290	3100243302	500668.96	1271850.73
291	3100243303	500645.90	1272068.49
292	3100243304	500644.95	1272074.42
293	31203039	500646.20	1272094.94
294	3120303901	500461.63	1272167.95
295	31203045	500318.92	1272230.42



296	3120304501	500286.03	1272245.21
297	31203048	500046.91	1272519.74
298	3120304801	499883.12	1272631.79
299	3120304802	499775.86	1272705.17
300	31203059	499693.70	1272760.31
301	3120305901	499235.78	1272933.01
302	31203068	499120.32	1272976.13
303	31203081	498393.44	1273241.08
304	31203093	497820.03	1273454.13
305	31000096	497897.50	1273092.25
306	31000095	497962.00	1272782.25
307	31000094	498249.00	1272738.75
308	31000093	498081.00	1272240.50
309	31000092	497934.50	1271792.25
310	31000091	497784.00	1271361.75
311	31000090	497643.50	1270948.50
312	31000089	497498.00	1270511.25
313	31000088	497344.50	1270061.50
314	31000087	497216.00	1269683.75
315	31000086	497087.50	1269322.50
316	31000085	496979.50	1268985.50
317	31000084	496860.00	1268628.00
318	31003276	496790.29	1268365.46
319	3120311402	496769.25	1268286.84
320	3120311401	496661.62	1268092.05
321	31203114	496601.13	1268024.37
322	31203115	496462.01	1267770.28
323	31203117	496260.51	1267425.13
324	3120312003	496166.14	1267285.09
325	3120312002	495975.24	1266945.65
326	3120312001	495736.09	1266506.79
327	31203120	495674.62	1266372.28
328	31203122	495423.69	1265944.20
329	31203124	495202.76	1265556.59
330	31203129	494961.32	1265079.53
331	31203128	494986.45	1264810.45
332	31203126	495015.11	1264432.02
333	31203137	494702.30	1264440.72
334	31203138	494629.63	1264439.95
335	31203140	494448.38	1264418.37
336	31203141	494176.47	1264518.72
337	31203142	494147.00	1264529.60
338	31003934	494117.33	1264367.25

339	31003963	493982.73	1264360.50
340	31003978	493883.44	1264208.79
341	3120315006	493849.66	1264158.83
342	3120315005	493790.57	1264070.61
343	3120315004	493700.40	1263932.18
344	3120315003	493573.35	1263733.27
345	3120315001	493545.46	1263689.60
346	31203150	493413.36	1263508.55
347	31004040	493367.52	1263446.87
348	31004048	493338.66	1263401.95
349	31004067	493246.87	1263174.79
350	3120316407	493168.76	1262979.70
351	3120316406	493075.09	1262752.86
352	3120316405	493071.12	1262749.15
353	3120316404	492856.04	1262630.28
354	3120316403	492591.05	1262479.26
355	3120316402	492527.55	1262444.34
356	3120316401	492482.87	1262329.96
357	31203164	492347.46	1262002.53
358	31203165	492164.39	1261514.48
359	31203171	491960.81	1261006.21
360	31004362	491848.27	1260725.19
361	31004401	491782.23	1260543.49
362	31004734	491305.82	1259306.40
363	04080	491398.32	1259273.69
364	04079	491874.40	1258747.73
365	04078	492166.76	1258426.65
366	04077	492415.85	1258152.77
367	04076	492633.31	1258123.41
368	04075	492899.58	1258086.44
369	04074	493044.38	1258066.25
370	04073	493564.97	1257994.41
371	04072	494023.30	1257930.35
372	04071	494426.04	1257874.01
373	0407101	494893.19	1257704.13
374	04070	494918.23	1257695.03
375	04069	495285.81	1257561.42
376	04068	495753.57	1257391.53
377	04067	496219.26	1257221.96
378	04066	497072.94	1256912.36
379	04065	497270.24	1257322.07
380	04064	497389.73	1257910.70
381	04063	497437.60	1258184.27

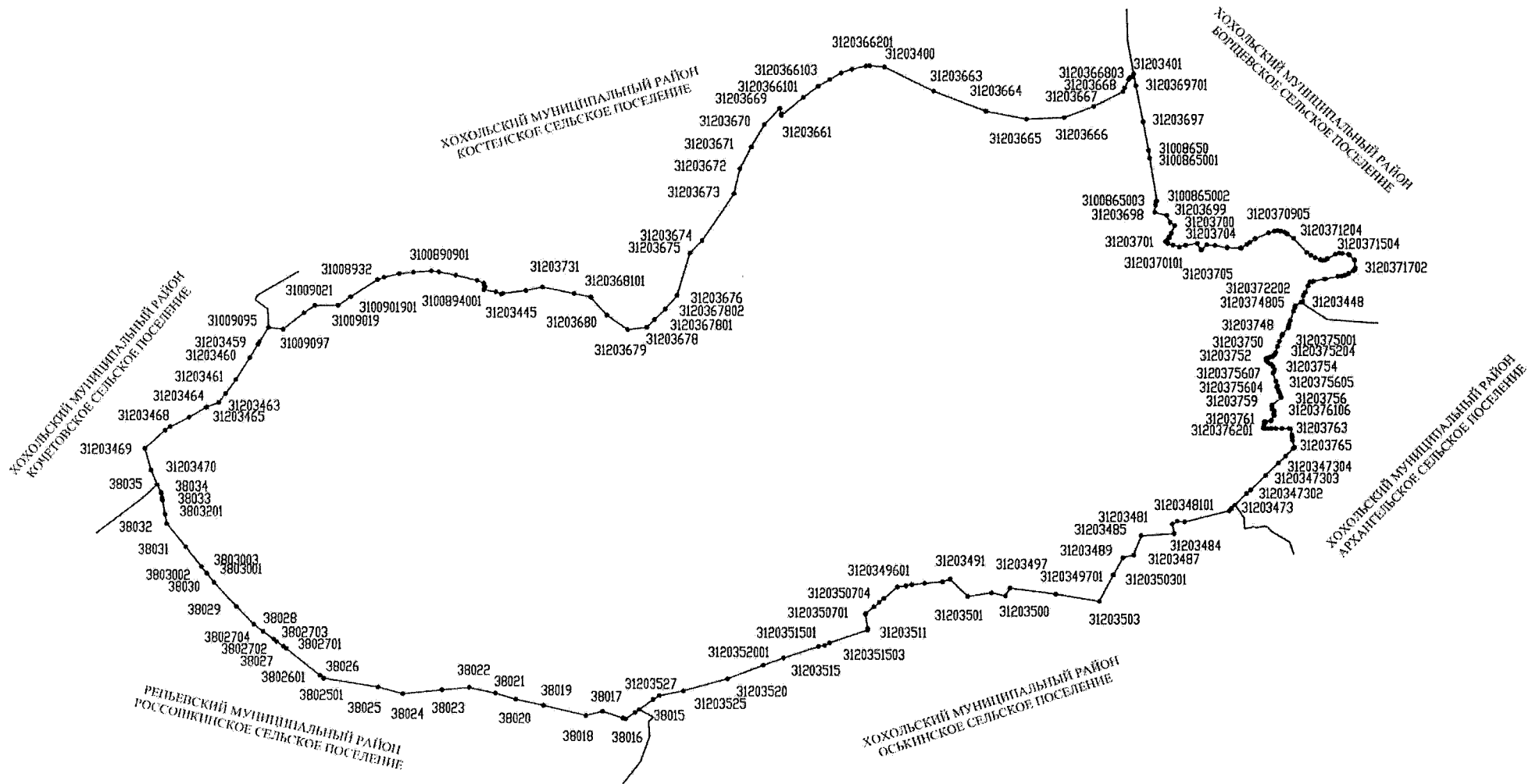
382	0406301	497151.05	1259054.45
383	04062	497082.38	1259263.01
384	0406201	497072.84	1259299.58
385	04061	497047.75	1259395.79
386	0406101	497045.46	1259833.46
387	04060	497044.88	1259945.78
388	04059	497045.57	1260241.97
389	04058	497067.14	1261190.42
390	04057	497176.55	1261576.64
391	04056	497215.04	1261712.25
392	0405601	497431.22	1262474.15
393	04055	497589.65	1263032.51
394	04054	497659.13	1263340.92
395	04053	497693.56	1263545.09
396	04052	497717.34	1263731.00
397	0405201	497772.21	1264169.75
398	04051	497805.08	1264432.54
399	0405101	497812.89	1264525.64
400	0405102	497815.78	1264560.13
401	04050	497816.22	1264565.41
402	0405001	497903.11	1264600.40
403	04049	498085.54	1264673.84
404	04048	498449.92	1264550.43
405	0404801	498791.59	1264470.07
406	0404802	498975.59	1264426.79
407	04047	499048.56	1264409.63
408	04046	499333.77	1264289.97
409	04045	499362.12	1264196.48
410	0404501	499362.50	1264195.23
411	0404502	499378.03	1264165.28
412	40440038	499380.84	1264159.83
413	40440037	499434.99	1264119.35
414	40440036	499508.00	1264062.71
415	4044003601	499567.21	1264022.46
416	40440035	499621.32	1263985.70
417	40440034	499721.21	1263916.82
418	40440033	499831.54	1263840.33
419	40440032	499910.19	1263800.13
420	40440031	499990.99	1263777.42
421	40440030	500027.23	1263747.59
422	40440029	500075.40	1263709.67
423	40440028	500163.45	1263658.89
424	40440027	500255.58	1263616.57

425	4044002701	500283.40	1263563.10
426	40440026	500292.95	1263544.74
427	40440025	500356.56	1263501.17
428	40440024	500442.70	1263459.41
429	40440023	500450.86	1263421.34
430	40440022	500488.50	1263381.00
431	40440021	500531.61	1263336.62
432	40440020	500606.03	1263214.46
433	40440019	500601.42	1263144.99
434	40440018	500625.03	1263100.79
435	40440017	500635.29	1263073.19
436	40440016	500678.20	1263006.81
437	40440015	500692.96	1263005.49
438	40440014	500736.65	1262957.21
439	40440013	500782.84	1262909.42
440	40440012	500821.66	1262881.67
441	40440011	500864.64	1262877.39
442	40440010	500900.02	1262859.17
443	40440009	500937.87	1262835.92
444	40440008	500966.70	1262808.23
445	40440007	500997.55	1262785.04
446	40440006	501024.19	1262766.86
447	40440005	501051.19	1262728.70
448	40440004	501070.97	1262694.56
449	40440003	501097.80	1262667.89
450	40440002	501114.09	1262636.28
451	40440001	501152.87	1262602.03
452	04044	501123.93	1262528.93
453	04043	501523.12	1262305.14
454	04042	502274.50	1261940.84
455	0404201	502301.53	1261923.93
456	04041	502607.37	1261732.67
457	15116353	502942.61	1261551.49
458	04039	503276.29	1261535.91
459	04038	503882.10	1261510.48
460	04037	504095.24	1261823.15
461	0403701	504197.77	1261767.27
462	04036	504654.31	1261518.47
463	0403601	504816.95	1261534.54
464	04035	504976.94	1261550.36
465	04034	505118.16	1261453.90
466	04033	505267.12	1261420.13
467	04032	505668.81	1261546.19

468	04031	505867.08	1261611.42
469	04030	506388.37	1261509.54
470	04029	506637.92	1261461.24
471	04028	506740.26	1261449.06
472	0402801	506849.70	1261437.59
473	0402802	507201.27	1261400.71
474	04027	507383.69	1261381.57
475	04026	507930.86	1261323.15
476	0402601	508832.86	1261413.34
477	04025	508853.45	1261415.40
478	0402501	508885.74	1261475.36
479	04024	508997.21	1261682.33
480	04023	509376.23	1262347.64
481	0402301	509696.52	1262920.65
482	04022	509701.22	1262928.88
483	0402201	509703.33	1262932.57
484	04021	509905.13	1263285.73
485	04020	510068.79	1263562.79
486	0402001	510225.96	1263843.52
487	04019	510320.32	1264012.40
488	0401901	510348.06	1264002.32
489	0401902	510351.56	1264001.06
490	04018	510367.20	1263995.38
491	0401801	510383.08	1263989.61
492	04017	510435.67	1263970.52
493	04016	510592.37	1263874.85
494	04015	510842.72	1263720.83
495	04014	511064.08	1263584.00
496	0401401	511147.87	1263523.58
497	04013	511161.27	1263513.92
498	04012	511251.87	1263675.30
499	0401201	511300.73	1263762.11
500	04011	511376.99	1263897.59
501	04010	511491.03	1263910.61
502	0401001	511500.53	1263913.36
503	04009	511611.48	1263945.50
504	04008	511715.64	1264065.11
505	04007	511854.50	1264179.14
506	04006	512007.07	1264276.64
507	04005	512277.13	1264443.14
508	04004	512527.69	1264598.90
509	0400401	512772.43	1264744.92
510	04003	512784.84	1264752.29

511	0400301	512796.27	1264698.67
512	04002	512866.23	1264576.69
513	04001	513400.64	1264735.82
514	0400101	513477.28	1264758.63
515	0400102	513606.48	1264797.11
516	0400103	513949.41	1264899.20

## Карта-схема границ Яблоченского сельского поселения Хохольского муниципального района Воронежской области



**Перечень координат характерных точек границ Яблоченского  
сельского поселения Хохольского муниципального района  
Воронежской области**

№ п/п	Номер характерной точки границ	Координаты	
		X	Y
1	31203401	476634.59	1287854.90
2	3120369701	476483.79	1287882.17
3	31203697	476024.93	1287968.29
4	31008650	475658.26	1288036.00
5	3100865001	475558.86	1288048.91
6	3100865002	475016.34	1288140.31
7	3100865003	475011.09	1288129.62
8	3100865004	474968.18	1288122.70
9	31203698	474872.69	1288114.40
10	31203699	474832.58	1288256.86
11	3120369901	474746.75	1288298.47
12	31203700	474703.84	1288353.82
13	3120370001	474607.46	1288315.19
14	3120370002	474559.67	1288288.26
15	3120370003	474553.57	1288293.04
16	3120370004	474515.15	1288260.70
17	31203701	474500.53	1288246.14
18	3120370101	474474.07	1288273.30
19	3120370102	474454.96	1288338.12
20	31203703	474431.66	1288412.95
21	3120370301	474453.01	1288490.26
22	31203704	474478.31	1288630.94
23	31203705	474394.74	1288676.19
24	3120370501	474395.69	1288684.80
25	3120370502	474458.89	1288747.40
26	3120370503	474450.51	1288848.42
27	3120370504	474422.19	1288996.61
28	3120370505	474419.74	1289160.05
29	3120370506	474416.11	1289162.01
30	31203709	474415.54	1289166.96
31	3120370901	474463.24	1289235.46
32	3120370902	474488.41	1289269.84
33	3120370903	474536.96	1289336.59
34	3120370904	474610.96	1289497.00
35	3120370905	474633.44	1289565.03
36	31203712	474641.31	1289601.11



37	3120371201	474635.29	1289646.02
38	3120371202	474619.79	1289692.00
39	3120371203	474599.44	1289725.82
40	3120371204	474543.06	1289800.94
41	31203713	474362.74	1289964.30
42	3120371301	474326.29	1290014.71
43	31203714	474294.41	1290066.85
44	3120371401	474267.71	1290127.97
45	31203715	474259.82	1290156.89
46	3120371501	474263.59	1290181.91
47	3120371502	474282.79	1290215.56
48	3120371503	474338.96	1290315.16
49	3120371504	474352.91	1290362.02
50	3120371505	474351.33	1290392.96
51	3120371506	474337.06	1290468.61
52	3120371507	474326.71	1290482.01
53	31203717	474265.76	1290541.88
54	3120371701	474261.10	1290542.58
55	3120371702	474161.36	1290551.29
56	31203718	474144.51	1290548.39
57	3120371801	474135.44	1290542.02
58	3120371802	474124.02	1290524.58
59	3120371803	474094.59	1290471.33
60	3120371804	474087.07	1290468.12
61	3120371805	474082.19	1290460.66
62	3120371806	474070.34	1290425.37
63	3120371807	474058.34	1290382.66
64	3120371808	474055.69	1290340.93
65	31203720	474024.74	1290191.22
66	3120372001	474022.72	1290182.37
67	3120372002	473995.01	1290049.14
68	3120372003	473987.16	1290034.73
69	31203722	473985.69	1290005.81
70	3120372201	473934.36	1289981.29
71	3120372202	473854.29	1289948.19
72	31203724	473816.14	1289923.00
73	3120372401	473736.72	1289914.49
74	31203448	473725.20	1289895.37
75	31203747	473683.04	1289825.38
76	3120374805	473667.86	1289819.00
77	3120374804	473664.59	1289824.07
78	3120374803	473614.41	1289805.11

79	3120374802	473493.41	1289765.68
80	3120374801	473448.81	1289753.20
81	31203748	473404.51	1289739.81
82	3120374901	473321.64	1289674.19
83	31203749	473304.26	1289663.95
84	3120375001	473231.09	1289635.36
85	31203750	473167.81	1289610.94
86	3120375205	473090.36	1289589.60
87	3120375204	473067.48	1289578.33
88	3120375203	473042.20	1289552.47
89	3120375202	473033.41	1289521.32
90	3120375201	473020.84	1289490.20
91	31203752	473010.61	1289470.38
92	3120375404	472987.46	1289472.44
93	3120375403	472968.13	1289491.65
94	3120375402	472944.01	1289529.48
95	3120375401	472919.26	1289552.82
96	31203754	472873.86	1289575.94
97	3120375608	472840.76	1289565.36
98	3120375607	472828.13	1289555.65
99	3120375606	472726.28	1289591.80
100	3120375605	472664.03	1289611.44
101	3120375604	472651.63	1289603.56
102	3120375603	472610.03	1289621.20
103	3120375602	472581.11	1289635.08
104	3120375601	472549.43	1289648.09
105	31203756	472517.56	1289657.55
106	31203759	472422.81	1289547.62
107	3120376109	472410.36	1289544.67
108	3120376108	472387.88	1289547.17
109	3120376107	472370.01	1289551.87
110	3120376106	472348.28	1289573.51
111	3120376105	472315.33	1289570.18
112	3120376104	472293.28	1289572.69
113	3120376103	472232.18	1289538.71
114	3120376102	472222.31	1289530.05
115	3120376101	472212.81	1289468.36
116	31203761	472211.51	1289455.00
117	3120376202	472183.31	1289455.97
118	3120376201	472157.78	1289450.60
119	31203762	472132.91	1289440.21
120	3120376205	472124.36	1289452.70

121	3120376204	472123.21	1289495.73
122	3120376203	472124.81	1289539.86
123	3120376202	472125.08	1289593.50
124	3120376201	472124.28	1289669.13
125	31203762	472123.91	1289755.15
126	31203763	472120.46	1289772.41
127	3120376503	472044.41	1289788.35
128	3120376502	472014.78	1289792.55
129	3120376501	471976.01	1289794.88
130	31203765	471885.43	1289818.72
131	3120347306	471872.53	1289805.78
132	3120347305	471772.06	1289711.44
133	3120347304	471687.98	1289626.95
134	3120347303	471530.81	1289471.44
135	3120347302	471342.61	1289289.00
136	3120347301	471299.58	1289238.61
137	31203473	471153.10	1289100.16
138	3120347601	471109.35	1289058.77
139	31203476	471078.11	1289029.21
140	31203479	470934.86	1288486.30
141	3120348101	470944.95	1288398.09
142	31203481	470908.60	1288336.50
143	31203484	470787.23	1288359.55
144	31203485	470759.43	1287961.53
145	31203487	470513.28	1287870.05
146	31203489	470478.08	1287742.30
147	3120350301	470259.35	1287628.30
148	31203503	469921.57	1287459.50
149	3120349701	470013.38	1286933.24
150	31203497	470089.63	1286383.51
151	31203500	469989.97	1286328.81
152	3120350101	470029.95	1286159.72
153	31203501	469983.69	1285872.14
154	31203491	470202.36	1285661.09
155	3120349604	470168.58	1285568.62
156	3120349603	470150.04	1285354.65
157	3120349602	470130.84	1285196.70
158	3120349601	470117.48	1285125.77
159	31203496	470100.49	1285024.68
160	3120350704	469955.77	1284861.19
161	3120350703	469905.26	1284804.09
162	3120350702	469849.22	1284740.74

163	3120350701	469760.02	1284639.96
164	31203507	469749.80	1284636.77
165	3120351101	469569.03	1284665.29
166	31203511	469550.76	1284663.31
167	3120351503	469387.67	1284199.50
168	3120351502	469354.73	1284140.22
169	3120351501	469341.20	1284064.79
170	31203515	469195.47	1283638.49
171	3120352001	469100.78	1283395.15
172	31203520	468928.05	1282963.47
173	31203525	468773.11	1282431.33
174	31203527	468711.63	1282141.34
175	3801501	468661.68	1282067.09
176	38015	468531.69	1281899.81
177	3801501	468495.96	1281850.68
178	38016	468414.06	1281738.09
179	3801601	468426.12	1281702.66
180	38017	468509.24	1281458.59
181	38018	468455.96	1281257.60
182	38019	468581.60	1280739.03
183	38020	468659.37	1280401.74
184	38021	468737.14	1280149.28
185	38022	468809.35	1279828.46
186	38023	468781.41	1279496.06
187	38024	468729.94	1279020.11
188	38025	468813.06	1278722.45
189	3802501	468927.21	1278068.45
190	38026	468928.18	1278062.90
191	3802601	468962.59	1278021.69
192	38027	469304.18	1277612.64
193	3802701	469332.39	1277576.43
194	3802702	469393.15	1277498.42
195	3802703	469421.77	1277461.67
196	3802704	469521.25	1277333.95
197	38028	469609.98	1277220.03
198	38029	469838.75	1277006.34
199	38030	470145.54	1276735.72
200	3803001	470255.47	1276650.83
201	3803002	470268.56	1276640.72
202	3803003	470344.83	1276581.82
203	38031	470596.62	1276387.36
204	38032	470892.14	1276154.70

205	3803201	471011.63	1276134.13
206	38033	471192.61	1276102.98
207	3803301	471218.47	1276097.79
208	3803302	471273.99	1276086.66
209	38034	471290.63	1276083.33
210	38035	471389.62	1276036.41
211	31203470	471572.96	1275961.56
212	31203469	471848.33	1275886.36
213	31203468	472078.54	1276130.18
214	31203467	472126.06	1276194.39
215	31203466	472247.10	1276425.10
216	31203465	472369.02	1276629.58
217	31203464	472374.92	1276643.73
218	31203463	472435.72	1276786.90
219	31203462	472546.97	1276870.21
220	31203461	472724.00	1276994.44
221	31203460	473004.14	1277161.13
222	31203459	473172.77	1277261.74
223	31203458	473202.67	1277279.17
224	31009095	473388.35	1277387.40
225	31009097	473366.05	1277563.94
226	3100909701	473574.05	1277814.97
227	31009021	473665.44	1277946.98
228	31009019	473668.53	1278227.35
229	3100901901	473779.24	1278377.44
230	31008932	473995.59	1278699.64
231	3100893201	474026.87	1278778.46
232	3100893202	474071.71	1278958.12
233	31008909	474092.05	1279131.81
234	3100890901	474107.34	1279348.71
235	31008906	474098.09	1279441.04
236	3100890601	474054.25	1279648.53
237	3100890602	473986.78	1279907.68
238	31008940	473951.34	1279990.66
239	3100894001	473909.12	1280004.16
240	31008961	473868.57	1279989.70
241	3100896101	473842.45	1280137.92
242	31203445	473816.24	1280204.73
243	3120344501	473823.90	1280227.70
244	3120344502	473859.45	1280506.60
245	31203731	473905.61	1280709.59
246	3120373101	473823.45	1281097.50

247	31203681	473780.98	1281298.02
248	3120368101	473774.03	1281300.79
249	31203680	473551.05	1281495.12
250	31203679	473369.17	1281744.27
251	31203678	473397.82	1281972.23
252	3120367801	473495.40	1282066.17
253	3120367802	473630.77	1282196.46
254	31203676	473803.93	1282338.48
255	31203675	474345.82	1282492.95
256	31203674	474502.78	1282637.45
257	31203673	475098.24	1283019.89
258	31203672	475417.44	1283090.56
259	31203671	475696.99	1283228.29
260	31203670	475980.63	1283385.11
261	31203669	476188.10	1283569.33
262	3120366901	476118.47	1283588.78
263	31203661	476098.17	1283587.62
264	3120366101	476329.32	1283855.65
265	3120366102	476469.84	1284035.63
266	3120366103	476556.67	1284176.15
267	3120366104	476640.35	1284315.08
268	3120366105	476688.55	1284448.13
269	31203662	476727.92	1284617.94
270	3120366201	476733.02	1284663.57
271	31203400	476716.62	1284845.07
272	31203663	476409.45	1285441.42
273	31203664	476156.54	1286072.41
274	31203665	476056.41	1286564.95
275	31203666	476074.65	1287018.26
276	31203667	476218.71	1287376.41
277	31203668	476408.00	1287726.09
278	3120366801	476456.16	1287747.79
279	3120366802	476562.71	1287795.35
280	3120366803	476586.66	1287810.29
281	3120366804	476598.09	1287845.12
282	3120366805	476613.43	1287842.68

»;

16) приложение 7.1 изложить в следующей редакции:

*«Приложение 7.1  
к Закону Воронежской области  
«Об установлении границ, наделении*

*соответствующим статусом, определении  
административных центров  
муниципальных образований  
Грибановского, Каширского,  
Острогожского, Семилукского, Таловского,  
Хохольского районов и города  
Нововоронеж» от 02.12.2004 № 88-ОЗ*

## **ТЕКСТОВОЕ ОПИСАНИЕ ГРАНИЦ ГОРОДСКОГО ОКРУГА ГОРОД НОВОВОРОНЕЖ ВОРОНЕЖСКОЙ ОБЛАСТИ**

I. Линия прохождения границы городского округа город Нововоронеж по смежеству с Каширским муниципальным районом

От точки стыка 35000 границ городского округа город Нововоронеж и Каширского, Хохольского муниципальных районов линия границы идет в северо-западном направлении по древесно-кустарниковой растительности, затем по сельскохозяйственным угодьям, снова по древесно-кустарниковой растительности до точки 35001001.

От точки 35001001 линия границы идет в северо-восточном направлении по восточной стороне полосы отвода автомобильной дороги «Воронеж – Нововоронеж» - «Воронеж – Луганск», затем по северной стороне земельных участков садоводческого товарищества «Здоровье», далее по северной стороне лесного массива, пересекает автомобильную дорогу Подъезд к г. Нововоронежу, далее по южной стороне земель лесного фонда (урочище Госполоса) до точки 35003.

От точки 35003 линия границы идет в юго-восточном направлении по западной стороне земель лесного фонда (урочище Олень-Колодезное) до точки 35007.

От точки 35007 линия границы идет в северо-восточном направлении по западной стороне земель лесного фонда (урочище Олень-Колодезное) до точки 35008.

От точки 35008 линия границы идет в юго-восточном направлении по западной стороне земель лесного фонда (урочище Олень-Колодезное) до точки 35009.

От точки 35009 линия границы идет в общем восточном направлении по западной стороне земель лесного фонда (урочище Олень-Колодезное) до точки стыка 35017 границ городского округа город Нововоронеж и Колодезянского, Каменно-Верховского сельских поселений Каширского муниципального района.

От точки стыка 35017 линия границы идет в общем южном направлении по западной и южной сторонам земель лесного фонда (урочище Олень-Колодезное) до точки 3501903.

От точки 3501903 линия границы идет в северо-восточном направлении по южной стороне земель лесного фонда (урочище Олень-Колодезное) вдоль улицы Сосновая города Нововоронеж, затем по южной стороне зе-

мель лесного фонда (урочище Олень-Колодезное) вдоль северной стороны приусадебных земельных участков по улице Сосновая города Нововоронеж, далее по южной стороне земель лесного фонда (урочище Олень-Колодезное) вдоль северной стороны гаражного кооператива до точки 34700026.

От точки 34700026 линия границы идет в общем северном направлении по землям лесного фонда (урочище Олень-Колодезное), далее по землям лесного фонда (урочище Олень-Колодезное) вдоль территории, занятой объектами водоснабжения до точки 35031.

От точки 35031 линия границы идет в юго-восточном направлении по землям лесного фонда (урочище Олень-Колодезное) вдоль территории, занятой объектами водоснабжения до точки 35032.

От точки 35032 линия границы идет в юго-западном направлении по землям лесного фонда (урочище Олень-Колодезное) вдоль территории, занятой объектами водоснабжения до точки 35033.

От точки 35033 линия границы идет в юго-восточном направлении по землям лесного фонда (урочище Олень-Колодезное) вдоль территории, занятой объектами водоснабжения до точки 35035.

От точки 35035 линия границы идет в общем северо-восточном направлении по землям лесного фонда (урочище Олень-Колодезное) вдоль территории, занятой объектами водоснабжения до точки 35040.

От точки 35040 линия границы идет в юго-восточном направлении по землям лесного фонда (урочище Олень-Колодезное) вдоль территории, занятой объектами водоснабжения до точки 35041.

От точки 35041 линия границы идет в общем юго-западном направлении по землям лесного фонда (урочище Олень-Колодезное) вдоль территории, занятой объектами водоснабжения до точки 35046.

От точки 35046 линия границы идет в общем юго-восточном направлении по землям лесного фонда (урочище Олень-Колодезное) до точки 35050.

От точки 35050 линия границы идет в северо-восточном направлении по землям лесного фонда (урочище Олень-Колодезное), затем по грунтовой дороге вдоль северной стороны земельных участков садоводческого товарищества «Отдых», далее снова по землям лесного фонда (урочище Олень-Колодезное) до точки 35053.

От точки 35053 линия границы идет в северо-западном направлении по землям лесного фонда (урочище Олень-Колодезное) до точки 35054.

От точки 35054 линия границы идет в северо-восточном направлении по землям лесного фонда (урочище Олень-Колодезное) до точки 35055.

От точки 35055 линия границы идет в общем северном направлении по землям лесного фонда (урочище Олень-Колодезное), затем по восточной стороне земель лесного фонда (урочище Олень-Колодезное) вдоль западной стороны автомобильной дороги, снова по землям лесного фонда (урочище Олень-Колодезное), далее по землям лесного фонда (урочище



Олень-Колодезное) вдоль западной стороны автомобильной дороги, затем пересекает автомобильную дорогу до точки 1324083706.

От точки 1324083706 линия границы идет в северо-восточном направлении по северной стороне автомобильной дороги «Воронеж – Нововоронеж» - Олень-Колодезь – Каменно-Верховка, затем пересекает автомобильную дорогу «Воронеж – Нововоронеж» - Олень-Колодезь – Каменно-Верховка, далее по грунтовой дороге, затем по северной стороне земельных участков садоводческого товарищества «Росинка», далее по сельскохозяйственным угодьям до точки 35065.

От точки 35065 линия границы идет в общем южном направлении по сельскохозяйственным угодьям, затем по лесной полосе, пересекает овраг, далее по грунтовой дороге вдоль восточной стороны земельных участков садоводческого товарищества «Росинка» до точки 35091046.

От точки 35091046 линия границы идет в северо-восточном направлении по грунтовой дороге вдоль восточной стороны земельных участков садоводческого товарищества «Росинка» до точки 35091025.

От точки 35091025 линия границы идет в юго-восточном направлении по грунтовой дороге вдоль восточной стороны земельных участков садоводческого товарищества «Росинка», затем по восточной стороне земельных участков садоводческого товарищества «Росинка», далее по западной стороне полосы отвода автомобильной дороги Воронеж – Нововоронеж до точки 35091019.

От точки 35091019 линия границы идет в юго-западном направлении по полосе отвода автомобильной дороги Воронеж – Нововоронеж, затем по восточной стороне земельных участков садоводческого товарищества «Росинка» до точки 35091016.

От точки 35091016 линия границы идет в юго-восточном направлении по восточной стороне земельных участков садоводческого товарищества «Росинка», затем по восточной стороне земельных участков садоводческого товарищества «Озон», пересекает автомобильную дорогу Воронеж - Нововоронеж, затем по западной стороне территории, занятой очистными сооружениями до точки 35091012.

От точки 35091012 линия границы идет в юго-западном направлении по западной стороне территории, занятой очистными сооружениями, пересекает автомобильную дорогу, затем по сельскохозяйственным угодьям вдоль южной стороны автомобильной дороги Воронеж – Нововоронеж до точки 35091009.

От точки 35091009 линия границы идет в юго-восточном направлении по восточной стороне земельных участков садоводческого товарищества «Озон» до точки 35091004.

От точки 35091004 линия границы идет в восточном направлении по северной стороне полосы отвода Юго-Восточной железной дороги, пересекает автомобильную дорогу, затем по северной стороне полосы отвода Юго-Восточной железной дороги до точки 35091002.

От точки 35091002 линия границы в южном направлении пересекает Юго-Восточную железную дорогу, затем пересекает автомобильную дорогу до точки стыка 35091001 границ городского округа город Нововоронеж и Колодезянского, Круглянского сельских поселений Каширского муниципального района.

От точки стыка 35091001 линия границы идет в южном направлении по восточной стороне земельных участков садоводческого товарищества «Озон» до точки 35091.

От точки 35091 линия границы идет в восточном направлении по восточной стороне земельных участков садоводческого товарищества «Озон» до точки 35092.

От точки 35092 линия границы идет в юго-западном направлении по восточной и южной сторонам земельных участков садоводческого товарищества «Озон» до точки 35095.

От точки 35095 линия границы идет в северо-западном направлении по северной границе земель лесного фонда (урочище Полубьяновка) до точки 35100.

От точки 35100 линия границы идет в юго-западном направлении по северной границе земель лесного фонда (урочище Полубьяновка) до точки 35103.

От точки 35103 линия границы в общем южном направлении огибает земли лесного фонда (урочище Полубьяновка) по западной границе до точки 35113.

От точки 35113 линия границы идет в северо-восточном направлении по южной границе земель лесного фонда (урочище Полубьяновка) до точки 35114.

От точки 35114 линия границы идет в юго-восточном направлении по южной границе земель лесного фонда (урочище Полубьяновка) до точки 35115.

От точки 35115 линия границы идет в юго-западном направлении по грунтовой дороге вдоль южной стороны территории, занятой объектами водоснабжения до точки 35116.

От точки 35116 линия границы идет в северо-западном направлении по грунтовой дороге, пересекает лесной массив, пересекает автомобильную дорогу, затем по землям лесного фонда (урочище Топильное) до точки 35118.

От точки 35118 линия границы идет в юго-западном направлении по землям лесного фонда (урочище Топильное) до точки 35119.

От точки 35119 линия границы идет в юго-восточном направлении по землям лесного фонда (урочище Топильное) до точки 35120.

От точки 35120 линия границы идет в юго-западном направлении по землям лесного фонда (урочище Топильное), затем по западной стороне автомобильной дороги до точки 35122.

От точки 35122 линия границы в юго-восточном направлении пересекает автомобильную дорогу, затем идет по землям лесного фонда (уро-

чище Топильное), далее по производственной площадке, предназначенной для строительства энергоблоков атомной станции до точки 35124.

От точки 35124 линия границы идет в юго-западном направлении по производственной площадке, предназначенной для строительства энергоблоков атомной станции, затем по землям лесного фонда (урочище Топильное), далее снова по производственной площадке, предназначенной для строительства энергоблоков атомной станции, затем по западной стороне земель лесного фонда (урочище Топильное), далее по полигону бытовых отходов, снова по западной стороне земель лесного фонда (урочище Топильное) до точки 3513003.

От точки 3513003 линия границы идет в юго-восточном направлении по западной стороне земель лесного фонда (урочище Топильное) до точки стыка 48000002 границ городского округа город Нововоронеж и Каширского, Острогожского муниципальных районов.

Протяженность границы городского округа город Нововоронеж по смежеству с Каширским муниципальным районом составляет 41219,5 м.

II. Линия прохождения границы городского округа город Нововоронеж по смежеству с Острогожским муниципальным районом

От точки стыка 48000002 границ городского округа город Нововоронеж и Каширского, Острогожского муниципальных районов линия границы идет в юго-западном направлении по землям лесного фонда, затем по западной стороне земель лесного фонда, далее по восточной стороне рыбного хозяйства до точки 48008005.

От точки 48008005 линия границы идет в юго-восточном направлении по восточной стороне рыбного хозяйства до точки 48008004.

От точки 48008004 линия границы идет в южном направлении по восточной стороне рыбного хозяйства до точки 48008003.

От точки 48008003 линия границы идет в юго-восточном направлении по восточной стороне рыбного хозяйства до точки 48011004.

От точки 48011004 линия границы идет в юго-западном направлении по южной стороне рыбного хозяйства до точки 48011003.

От точки 48011003 линия границы идет в северо-западном направлении по западной стороне рыбного хозяйства до точки 48013.

От точки 48013 линия границы идет в юго-западном направлении по древесно-кустарниковой растительности, пересекает озеро, затем по сельскохозяйственным угодьям, снова по древесно-кустарниковой растительности, по сельскохозяйственным угодьям, по древесно-кустарниковой растительности и далее по реке Дон до точки стыка 36000 границ городского округа город Нововоронеж, Острогожского и Хохольского муниципальных районов.

Протяженность границы городского округа город Нововоронеж по смежеству с Острогожским муниципальным районом составляет 6519 м.

III. Линия прохождения границы городского округа город Нововоронеж по смежеству с Хохольским муниципальным районом

От точки стыка 36000 границ городского округа город Нововоронеж и Острогожского, Хохольского муниципальных районов линия границы идет в общем северо-восточном направлении по реке Дон, затем по древесно-кустарниковой растительности, по реке Дон, далее по старице реки Дон до точки 36016.

От точки 36016 линия границы идет в северо-западном направлении по древесно-кустарниковой растительности до точки 36031.

От точки 36031 линия границы идет в северо-западном направлении по древесно-кустарниковой растительности, по сельскохозяйственным угодьям, снова по древесно-кустарниковой растительности и далее по реке Дон до точки стыка 31009052 границ городского округа город Нововоронеж и Архангельского, Борщевского сельских поселений Хохольского муниципального района.

От точки стыка 31009052 линия границы идет в общем северном направлении по реке Дон до точки 36040.

От точки 36040 линия границы идет в общем восточном направлении по реке Дон, затем по древесно-кустарниковой растительности до точки 36041.

От точки 36041 линия границы идет в северо-восточном направлении по древесно-кустарниковой растительности, затем по затону реки Дон, пересекает древесно-кустарниковую растительность и далее по реке Дон до точки 36042.

От точки 36042 линия границы идет в северо-западном направлении по реке Дон до точки стыка 35000 границ городского округа город Нововоронеж и Хохольского, Каширского муниципальных районов.

Протяженность границы городского округа город Нововоронеж по смежеству с Хохольским муниципальным районом составляет 15771 м.

Общая протяженность границ городского округа город Нововоронеж составляет 63509,5 м.»;

17) приложение 7.2 изложить в следующей редакции:

*«Приложение 7.2  
к Закону Воронежской области  
«Об установлении границ, наделении  
соответствующим статусом, определении  
административных центров  
муниципальных образований  
Грибановского, Каширского,  
Острогожского, Семилукского, Таловского,  
Хохольского районов и города  
Нововоронеж» от 02.12.2004 № 88-ОЗ*

**ГРАФИЧЕСКОЕ ОПИСАНИЕ ГРАНИЦ  
ГОРОДСКОГО ОКРУГА ГОРОД НОВОВОРОНЕЖ  
ВОРОНЕЖСКОЙ ОБЛАСТИ**



**Перечень координат характерных точек границ городского округа  
город Нововоронеж Воронежской области**

№ п/п	Номер характерной точки границ	Координаты	
		X	Y
1	35000	476924.00	1298429.60
2	35001	476985.14	1298430.72
3	35001001	477682.37	1298117.83
4	35001002	477751.92	1298147.20
5	35001003	477784.72	1298160.69
6	35001004	477813.69	1298171.85
7	35001005	477839.68	1298179.43
8	35001006	477867.56	1298187.23
9	35001007	477896.01	1298193.85
10	35001008	477918.71	1298198.18
11	35001009	477959.69	1298202.96
12	35001010	477982.28	1298205.99
13	35001011	478004.72	1298209.33
14	35001012	478025.59	1298214.25
15	35001013	478041.61	1298211.63
16	35001014	478052.43	1298206.92
17	35001015	478053.19	1298207.20
18	35001016	478052.73	1298208.14
19	35001017	478045.99	1298212.63
20	35001018	478054.43	1298217.11
21	35001019	478080.36	1298205.37
22	35001020	478106.79	1298205.40
23	35001021	478172.18	1298206.27
24	35001022	478194.10	1298206.34
25	35001023	478224.42	1298206.63
26	35001024	478230.20	1298206.71
27	35001025	478239.16	1298213.91
28	35001026	478498.39	1298422.92
29	35001027	478498.89	1298423.32
30	35001028	478529.60	1298448.09
31	35001029	478643.99	1298534.72
32	35001030	478657.27	1298546.44
33	35001031	478662.72	1298551.25
34	35001032	478714.01	1298596.53
35	35003	478715.48	1298597.83
36	35004	478303.22	1298783.79
37	35005	478169.23	1298848.36
38	35006	477937.54	1298948.15

39	13243950	477744.67	1299065.44
40	35007	477656.02	1299119.35
41	35008	477843.19	1299746.65
42	35009	477340.94	1299777.51
43	35010	477363.89	1300052.89
44	35011	477380.62	1300202.54
45	35012	477399.49	1300319.65
46	35013	477423.12	1300436.49
47	35014	477439.92	1300555.15
48	35015	477418.02	1300650.84
49	35016	477447.32	1300736.29
50	35017	477440.08	1300852.94
51	13243845	477434.96	1300852.47
52	3501902	477385.80	1300847.94
53	3501901	477035.02	1300815.52
54	35019	476761.20	1300808.46
55	13243970	476622.16	1300849.26
56	3501901	476103.14	1301001.56
57	3501902	476036.67	1301261.67
58	3501903	475925.87	1301292.27
59	3501904	475928.01	1301403.89
60	3501905	475938.65	1301581.28
61	3501906	475967.00	1301649.94
62	3501907	476036.49	1301713.49
63	35025	476079.93	1301762.05
64	3502501	476149.48	1301861.91
65	3502502	476181.64	1301917.88
66	3502503	476262.29	1302084.96
67	3502504	476282.46	1302160.59
68	34700026	476350.98	1302359.23
69	35027	476478.72	1302219.27
70	13243972	476635.59	1302188.70
71	35028	476985.52	1302120.52
72	35029	477077.56	1302094.72
73	35030	477530.79	1301958.72
74	35031	477757.53	1301998.58
75	35032	477745.87	1302099.55
76	35033	477539.10	1302071.34
77	35034	477131.95	1302200.33
78	35035	477101.07	1302298.03
79	35036	477478.51	1302324.31
80	35037	477838.01	1302395.01
81	35038	478092.95	1302354.73

82	35039	478191.94	1302534.93
83	35040	478658.46	1302605.59
84	3504001	478656.12	1302620.67
85	3504002	478655.91	1302622.06
86	35041	478638.93	1302734.76
87	35042	478178.57	1302628.40
88	35043	478019.87	1302478.65
89	3504301	477820.47	1302495.86
90	35044	477814.95	1302496.34
91	35045	477482.05	1302449.46
92	35046	477193.44	1302447.20
93	35047	477016.38	1302572.81
94	35048	477055.77	1302656.88
95	35049	477007.78	1302728.38
96	35050	476861.80	1302808.64
97	35051	476925.41	1302944.04
98	35052	477043.23	1303218.19
99	13243973	477064.70	1303427.87
100	35053	477094.75	1303721.31
101	35054	477594.42	1303487.26
102	35055	477640.00	1303565.12
103	35056	477880.10	1303564.71
104	35057	478276.53	1303423.13
105	13243974	478313.86	1303414.81
106	35058	478375.44	1303401.09
107	13243975	478398.70	1303413.93
108	35059	478424.56	1303428.20
109	13243976	478461.23	1303413.27
110	35060	478520.65	1303389.08
111	1324083707	478825.02	1303328.37
112	1324083706	478862.07	1303320.98
113	1324083705	478876.21	1303353.26
114	1324083704	478879.73	1303408.90
115	1324083703	478883.34	1303466.09
116	1324083702	478886.58	1303517.35
117	1324083701	478891.46	1303540.40
118	13240837	478897.64	1303562.68
119	34700059	478902.49	1303569.44
120	34700058	478976.63	1303671.95
121	35062	479032.27	1303742.94
122	13240837	479295.05	1304149.82
123	35063	479428.47	1304356.40
124	35064	479561.21	1304543.32



125	35065	479679.46	1304571.24
126	35066	479654.60	1304588.04
127	35067	479524.94	1304667.32
128	35091084	479515.84	1304666.02
129	35091083	479467.71	1304655.29
130	35091082	479445.52	1304656.41
131	35091081	479423.15	1304653.98
132	35091080	479410.67	1304651.56
133	35091079	479389.60	1304645.60
134	35091078	479368.54	1304638.33
135	35091077	479348.22	1304630.68
136	35091076	479334.61	1304622.48
137	35091075	479328.83	1304617.64
138	35091074	479316.90	1304605.71
139	35091073	479295.47	1304582.78
140	35091072	479279.62	1304568.80
141	35091071	479245.69	1304543.63
142	35091070	479234.51	1304537.30
143	35091069	479206.18	1304524.81
144	35091068	479182.50	1304511.57
145	35091067	479153.42	1304500.58
146	35091066	479142.42	1304501.32
147	35091065	479127.51	1304505.42
148	35091064	479114.65	1304512.69
149	35091063	479099.74	1304522.38
150	35091062	479079.61	1304533.01
151	35091061	479070.10	1304541.02
152	35091060	479053.62	1304573.54
153	35091059	479049.41	1304583.52
154	35091058	479042.70	1304601.79
155	35091057	479035.61	1304613.97
156	35091056	479022.56	1304615.59
157	35091055	479005.79	1304618.19
158	35091054	478972.23	1304621.18
159	35091053	478933.09	1304625.65
160	35091052	478909.23	1304634.60
161	35091051	478882.76	1304645.04
162	35091050	478867.10	1304651.75
163	35091049	478849.21	1304675.61
164	35091048	478844.36	1304686.79
165	35091047	478842.87	1304699.84
166	35091046	478842.87	1304711.02
167	35091045	478865.61	1304755.01

168	35091044	478870.46	1304773.65
169	35091043	478873.81	1304789.68
170	35091042	478881.64	1304811.31
171	35091041	478892.83	1304832.93
172	35091040	478900.28	1304851.94
173	35091039	478905.50	1304877.29
174	35091038	478912.18	1304897.58
175	35091037	478924.89	1304927.99
176	35091036	478944.65	1304960.43
177	35091035	478959.93	1304988.01
178	35091034	478973.73	1305010.01
179	35091033	478984.91	1305029.40
180	35091032	479001.31	1305054.37
181	35091031	479012.50	1305073.01
182	35091030	479024.43	1305114.77
183	35091029	479033.00	1305139.00
184	35091028	479046.80	1305189.33
185	35091027	479059.10	1305215.05
186	35091026	479068.79	1305237.05
187	35091025	479072.89	1305258.30
188	35091024	479071.03	1305273.21
189	35091023	479067.30	1305291.48
190	35091022	479056.61	1305312.14
191	35091021	479052.76	1305332.86
192	35091020	479021.17	1305412.40
193	35091019	478971.35	1305431.78
194	35091018	478901.71	1305180.39
195	35091017	478792.65	1304918.35
196	35091016	478760.72	1304796.46
197	35091015	478478.98	1304974.75
198	35091014	477603.97	1305379.50
199	35091013	477606.07	1305381.57
200	35091012	477579.30	1305393.15
201	35091011	477432.69	1305217.66
202	35091010	477418.13	1305200.24
203	35091009	477331.65	1305096.73
204	35091008	477285.90	1305212.86
205	35091007	477238.83	1305330.23
206	35091006	477190.22	1305456.30
207	35091005	477172.51	1305467.12
208	35091004	477117.32	1305475.65
209	35091003	477117.91	1305489.23
210	35091002	477124.32	1306135.73

211	35091001	477042.32	1306136.03
212	35091	476886.12	1306136.75
213	35092	476892.05	1306332.41
214	35093	476697.87	1306337.17
215	34700060	476679.61	1306334.67
216	35094	476616.82	1306326.08
217	35095	476612.34	1306312.92
218	35096	476644.85	1306303.28
219	34700061	476678.96	1306274.65
220	1321707	476743.96	1306220.09
221	35097	476791.69	1306180.03
222	35098	476904.77	1306001.62
223	35099	476943.69	1305857.43
224	35100	476998.46	1305463.26
225	35101	476992.30	1305293.62
226	35102	476937.90	1305138.02
227	35103	476826.83	1304878.90
228	35104	476684.88	1304875.36
229	13244136	476663.73	1304873.66
230	35105	475748.29	1304799.91
231	35106	475126.12	1304742.30
232	35107	474750.85	1304709.04
233	35108	474638.84	1304693.06
234	35109	474643.47	1304641.26
235	35110	474687.46	1304146.20
236	35111	474430.93	1304089.89
237	35112	474162.14	1304018.14
238	35113	473622.14	1304167.12
239	35114	473870.74	1304642.45
240	13242728	473763.83	1304719.51
241	35115	473763.66	1304719.64
242	35116	473568.78	1304334.99
243	34700067	473568.81	1304314.14
244	13242831	473569.09	1304125.19
245	13244328	473569.31	1303975.62
246	13244329	473569.49	1303857.67
247	35117	473569.56	1303805.54
248	13244330	473636.01	1303463.69
249	35118	473651.17	1303385.69
250	35119	472978.81	1303183.89
251	35120	472910.87	1303242.47
252	13244331	472245.83	1303040.41
253	13244332	472007.33	1302967.96

254	13244333	471709.79	1302877.56
255	13244334	471277.51	1302746.22
256	13244335	471045.28	1302675.66
257	35121	470397.06	1302478.72
258	13244336	469991.80	1301825.37
259	35122	469848.83	1301594.88
260	35123	469749.81	1301650.95
261	3512301	469621.79	1301681.44
262	35124	469385.24	1301737.78
263	13244338	468962.59	1301577.23
264	35125	468572.90	1301429.21
265	3512501	468537.62	1301419.18
266	35126	468392.22	1301377.84
267	3512601	468349.40	1301167.79
268	35127	468257.25	1300715.79
269	3512701	468072.35	1300710.84
270	3512702	467833.35	1300704.35
271	3512703	467744.55	1300701.97
272	3512704	467559.60	1300401.99
273	35129	467463.37	1300246.47
274	34700079	467343.06	1300147.50
275	35130	467324.04	1300131.85
276	3513001	467251.67	1300087.29
277	3513002	466940.03	1299896.50
278	3513003	466780.20	1299880.79
279	48000002	466756.35	1299953.09
280	48000001	466491.58	1299880.38
281	48008007	466399.18	1299743.09
282	48008006	466312.71	1299570.03
283	48008005	466217.84	1299555.09
284	48008004	465793.12	1299908.15
285	48008003	465545.77	1299899.26
286	48008002	465246.31	1300113.03
287	48008001	465020.37	1300338.03
288	48008	464749.07	1300560.98
289	48011005	464622.16	1300638.00
290	48011004	464432.01	1300802.62
291	48011003	464368.23	1300768.68
292	48011002	464378.50	1300636.93
293	48011001	464373.70	1300491.75
294	48011	464624.51	1299992.19
295	48013002	465038.25	1299704.55
296	48013001	465585.75	1299274.83

297	48013	465845.34	1299071.09
298	3600103	465646.27	1298903.32
299	3600102	465396.74	1298693.03
300	3600101	465254.15	1298572.86
301	36001	465063.17	1298411.91
302	36000	464989.17	1298360.16
303	31203863	465182.24	1298222.64
304	36002	465527.20	1297976.95
305	36003	465657.94	1298020.91
306	3600401	465835.53	1298222.64
307	36004	465984.35	1298391.68
308	36005	466238.50	1298583.91
309	36006	466622.28	1298561.59
310	36007	467183.10	1298359.36
311	3600801	467325.73	1298346.19
312	36008	467515.36	1298328.68
313	31010182	467600.36	1298351.49
314	36009	467808.66	1298407.39
315	36010	468063.32	1298523.14
316	36011	468541.96	1299043.72
317	3601203	468708.50	1299119.87
318	3601202	468777.57	1299151.46
319	3601201	468962.59	1299236.07
320	36012	469045.95	1299274.19
321	3601301	469332.39	1299377.75
322	36013	469668.06	1299499.13
323	36014	469883.08	1299520.67
324	36015	470439.61	1299848.93
325	36016	470946.76	1300329.49
326	36017	470971.41	1300290.32
327	3601801	471002.57	1300278.45
328	36018	471045.28	1300228.70
329	3601901	471277.51	1299958.10
330	36019	471296.69	1299935.76
331	36020	471585.71	1299562.13
332	3602101	471651.02	1299502.02
333	36021	471666.16	1299491.61
334	36022	471709.79	1299465.30
335	36023	471734.49	1299450.41
336	36024	471795.89	1299410.06
337	36025	471929.36	1299382.71
338	3602601	471971.36	1299376.16
339	36023	471980.70	1299374.69

340	36027	472198.39	1299335.63
341	36028	472390.59	1299342.38
342	36029	472732.66	1299330.11
343	36030	473113.13	1299336.65
344	36031	473453.70	1299329.85
345	36032	473469.77	1299106.46
346	3603301	473488.00	1298852.93
347	36033	473474.11	1298733.74
348	34700031	473507.94	1298607.95
349	36034	473501.91	1298424.14
350	31009052	473555.88	1298401.97
351	31008977	473823.55	1298292.05
352	36035	474304.00	1298094.75
353	36036	474543.91	1298055.47
354	36037	474741.52	1298071.20
355	36038	474870.73	1298170.46
356	36039	474965.15	1298316.20
357	36040	475023.63	1298781.59
358	3604101	474964.74	1299092.12
359	36041	474952.03	1299159.09
360	3604201	475524.74	1299285.11
361	36042	475944.66	1299377.51
362	36043	476394.08	1299083.76
363	31203814	476399.14	1299078.35
364	31203813	476602.42	1298861.15
365	3604401	476707.80	1298748.56
366	36044	476741.00	1298713.08
367	36045	476852.03	1298428.28

».

## Статья 2

Внести в Закон Воронежской области от 7 июля 2006 года № 62-ОЗ «Об установлении границ муниципального образования городской округ город Воронеж» (Коммуна, 2006, 13 июля; Молодой коммунар, 2010, 16 октября) следующие изменения:

1) в разделе «Описание границ городского округа город Воронеж» приложения 1:

а) подраздел IV изложить в следующей редакции:

«IV. Линия прохождения границы городского округа город Воронеж по смежеству с Хохольским муниципальным районом

От точки стыка 31202423 границ городского округа город Воронеж и Каширского, Хохольского муниципальных районов линия границы идет в

юго-западном направлении по сельскохозяйственным угодьям до точки 241.

От точки 241 линия границы идет в северо-западном направлении по южной стороне лесной полосы, затем по северной стороне урочища, по южной стороне приусадебных земельных участков городского округа город Воронеж, пересекает балку Карпенчихин Лог и далее по землям лесного фонда (урочище Жировская Дача) до точки 254.

От точки 254 линия границы идет в юго-западном направлении по землям лесного фонда (урочище Жировская Дача) до точки 256.

От точки 256 линия границы идет в северо-западном направлении по землям лесного фонда (урочище Жировская Дача) до точки 266.

От точки 266 линия границы идет в юго-западном направлении по землям лесного фонда (урочище Жировская Дача), затем по урочищу до точки 271.

От точки 271 линия границы идет в северо-западном направлении по урочищу до точки стыка 31208145 границ городского округа город Воронеж и Костенского, Новогремяченского сельских поселений Хохольского муниципального района.

От точки стыка 31208145 линия границы идет в общем северном направлении по урочищу, затем по реке Дон до точки 277.

От точки 277 линия границы идет в общем северном направлении по реке Воронеж до точки 299.

От точки 299 линия границы идет в северо-восточном направлении по древесно-кустарниковой растительности вдоль реки Воронеж, далее по реке Воронеж до точки 302.

От точки 302 линия границы идет в северо-западном направлении по реке Воронеж, далее по древесно-кустарниковой растительности, затем по сельскохозяйственным угодьям до точки 305.

От точки 305 линия границы идет в юго-западном направлении по сельскохозяйственным угодьям до точки 306.

От точки 306 линия границы идет в северо-западном направлении по сельскохозяйственным угодьям до точки 307.

От точки 307 линия границы идет в юго-западном направлении по сельскохозяйственным угодьям, пересекает полевую дорогу, затем по древесно-кустарниковой растительности, по сельскохозяйственным угодьям, снова по древесно-кустарниковой растительности, по сельскохозяйственным угодьям, далее вновь по древесно-кустарниковой растительности, по сельскохозяйственным угодьям до точки 316.

От точки 316 линия границы идет в северо-западном направлении по сельскохозяйственным угодьям, затем пересекает автомобильную дорогу Воронеж – Малышево – Гремячье, далее снова по сельскохозяйственным угодьям до точки 318.

От точки 318 линия границы идет в юго-западном направлении по сельскохозяйственным угодьям до точки 319.

От точки 319 линия границы идет в западном направлении по сельскохозяйственным угодьям до точки 320.

От точки 320 линия границы идет в северо-западном направлении по западной стороне приусадебных земельных участков городского округа город Воронеж до точки 324.

От точки 324 линия границы идет в юго-западном направлении по южной стороне приусадебных земельных участков городского округа город Воронеж до точки 325.

От точки 325 линия границы идет в северо-западном направлении по западной стороне приусадебных земельных участков городского округа город Воронеж до точки 355.

От точки 355 линия границы идет в северо-восточном направлении по сельскохозяйственным угодьям, далее по восточной стороне земель лесного фонда (урочище Никольское) до точки 368.

От точки 368 линия границы в северо-западном направлении пересекает земли лесного фонда (урочище Никольское), затем идет по сельскохозяйственным угодьям и далее по реке Дон до точки 371.

От точки 371 линия границы идет в северо-восточном направлении по реке Дон до точки стыка 33385 границ городского округа город Воронеж и Хохольского, Семилукского муниципальных районов.

Протяженность границы городского округа город Воронеж по смежеству с Хохольским муниципальным районом составляет 31377,8 м.»;

б) абзац девятый подраздела VI изложить в следующей редакции:

«Общая протяженность границ городского округа город Воронеж составляет 229458,8 м.»

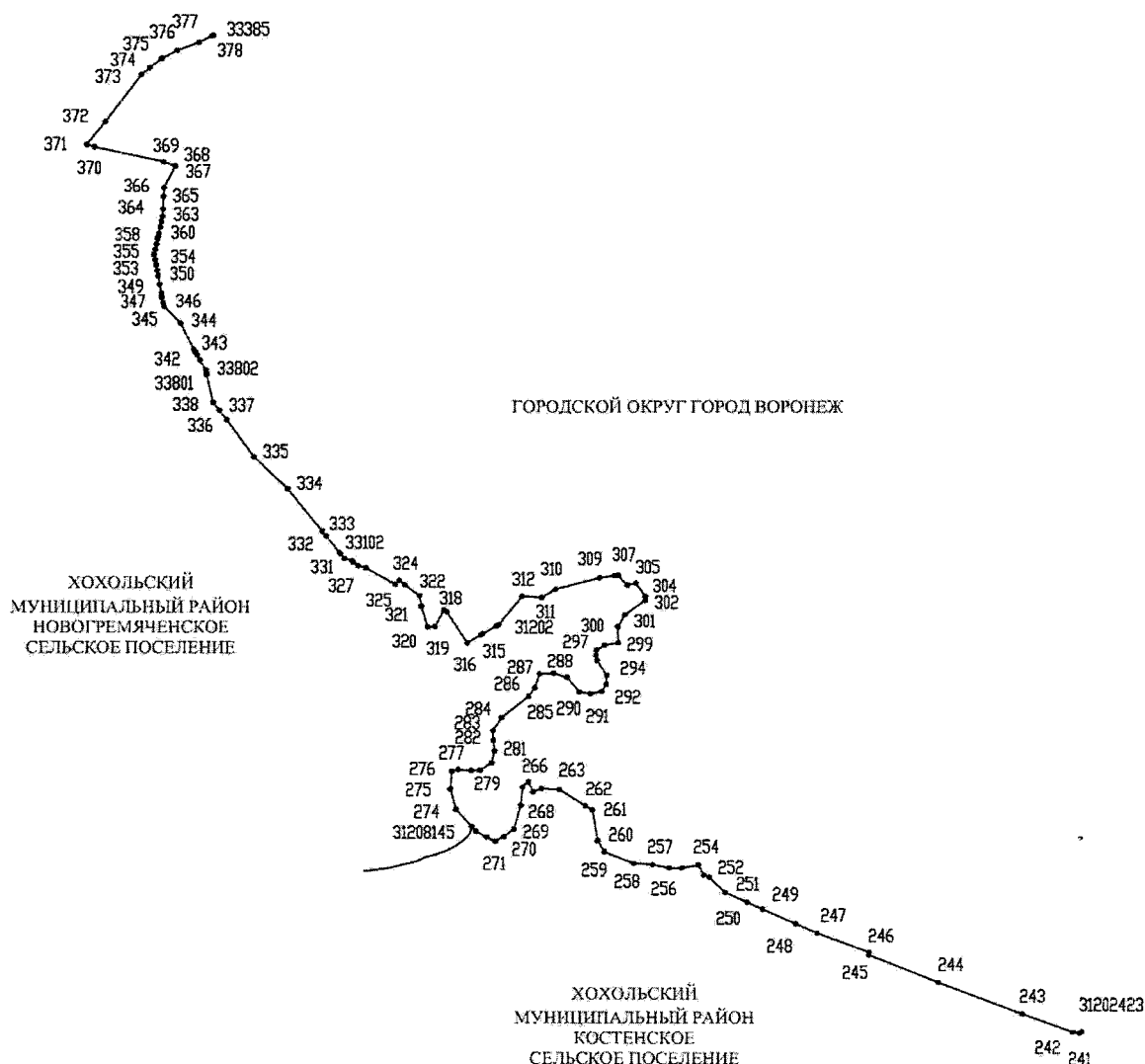
2) в приложении 2:

а) в перечне координат характерных точек границ муниципального образования городской округ город Воронеж строки 203 – 343 исключить;

б) дополнить картой-схемой границы городского округа город Воронеж по смежеству с Хохольским муниципальным районом Воронежской области следующего содержания:



**«Карта-схема границы городского округа город Воронеж по смежеству с Хохольским муниципальным районом Воронежской области**



»;

в) дополнить перечнем координат характерных точек границы городского округа город Воронеж по смежеству с Хохольским муниципальным районом Воронежской области следующего содержания:

**«Перечень координат характерных точек границы городского округа город Воронеж по смежеству с Хохольским муниципальным районом Воронежской области**

№ п/п	Номер характерной точки границ	Координаты	
		X	Y
1	31202423	494421.32	1300536.31
2	241	494400.01	1300502.68
3	242	494416.75	1300409.56
4	243	494667.48	1299718.14

5	244	495106.95	1298563.96
6	245	495484.55	1297608.01
7	246	495518.09	1297616.58
8	247	495781.77	1296899.72
9	248	495913.19	1296602.15
10	249	496112.39	1296149.76
11	250	496205.76	1295936.60
12	251	496338.71	1295633.61
13	252	496548.33	1295415.77
14	253	496580.13	1295340.19
15	254	496716.85	1295267.51
16	255	496673.86	1295040.64
17	256	496672.68	1294864.44
18	257	496722.74	1294636.90
19	258	496738.77	1294375.87
20	259	496897.37	1293974.62
21	260	497049.87	1293883.20
22	261	497475.40	1293807.86
23	262	497534.39	1293712.47
24	263	497753.97	1293358.18
25	264	497766.66	1293106.22
26	265	497720.76	1292995.70
27	266	497859.9	1292934.13
28	267	497786.83	1292851.65
29	268	497536.55	1292824.02
30	269	497210.66	1292732.11
31	270	497099.72	1292591.04
32	271	497035.67	1292474.28
33	272	497099.14	1292351.20
34	273	497180.68	1292207.37
35	31208145	497243.09	1292150.31
36	274	497481.31	1291932.51
37	275	497761.25	1291855.01
38	276	498004.71	1291876.51
39	277	498031.06	1291964.71
40	278	498015.73	1292141.77
41	279	498020.30	1292265.90
42	280	498118.74	1292421.47
43	281	498285.85	1292464.11
44	282	498433.01	1292445.5
45	283	498566.35	1292446.14
46	284	498746.06	1292561.81

47	285	499037.68	1292934.78
48	286	499158.64	1293017.18
49	287	499349.14	1293086.84
50	288	499360.13	1293277.23
51	289	499302.70	1293462.30
52	290	499099.83	1293631.82
53	291	499074.05	1293783.46
54	292	499107.22	1293939.18
55	293	499205.37	1293998.25
56	294	499332.87	1294007.04
57	295	499534.22	1293876.05
58	296	499609.46	1293858.61
59	297	499677.03	1293867.90
60	298	499747.67	1293983.10
61	299	499779.37	1294162.81
62	300	500001.87	1294160.23
63	301	500170.31	1294259.11
64	302	500367.96	1294537.25
65	303	500417.96	1294536.77
66	304	500428.74	1294538.23
67	305	500609.36	1294410.53
68	306	500582.53	1294294.17
69	307	500717.45	1294164.92
70	308	500710.40	1294113.33
71	309	500682.95	1293913.91
72	310	500521.77	1293305.50
73	311	500408.79	1293117.82
74	312	500428.51	1292847.18
75	31201	500428.37	1292846.99
76	31202	500030.19	1292523.46
77	31203	500011.16	1292490.22
78	314	499903.99	1292303.08
79	315	499890.33	1292280.24
80	316	499776.79	1292090.36
81	317	500207.37	1291812.34
82	318	500233.75	1291770.11
83	319	500005.93	1291646.87
84	320	499999.94	1291542.92
85	321	500286.12	1291459.20
86	322	500433.26	1291432.05
87	323	500584.27	1291232.34
88	324	500644.71	1291152.40

89	325	500590.86	1291097.69
90	326	500819.67	1290694.06
91	327	500846.81	1290588.05
92	328	500898.27	1290517.67
93	329	500908.08	1290512.18
94	330	500918.26	1290506.50
95	331	500951.86	1290396.65
96	33101	501013.69	1290346.56
97	33102	501032.67	1290331.26
98	332	501261.36	1290147.18
99	333	501325.23	1290095.71
100	334	501913.92	1289621.20
101	335	502350.74	1289155.69
102	336	502860.62	1288781.15
103	337	502992.54	1288677.09
104	338	503101.70	1288590.98
105	33801	503480.23	1288504.40
106	33802	503496.94	1288500.58
107	339	503547.02	1288489.37
108	340	503679.89	1288411.48
109	341	503749.17	1288370.86
110	342	503790.18	1288346.83
111	343	503828.70	1288324.24
112	344	504188.32	1288140.66
113	345	504415.43	1287916.24
114	346	504466.25	1287905.95
115	347	504539.42	1287882.08
116	348	504601.95	1287880.03
117	349	504723.81	1287856.72
118	350	504836.76	1287835.12
119	351	504840.58	1287834.39
120	352	504909.79	1287821.38
121	353	504985.47	1287806.83
122	354	505058.15	1287792.83
123	355	505129.18	1287779.50
124	356	505199.67	1287795.43
125	357	505276.94	1287813.02
126	358	505346.68	1287828.81
127	359	505383.10	1287837.07
128	360	505426.04	1287845.83
129	361	505511.46	1287863.29
130	362	505586.73	1287880.48

131	363	505656.61	1287896.44
132	364	505760.34	1287901.35
133	365	505937.69	1287909.77
134	366	506060.47	1287917.86
135	367	506361.49	1288073.48
136	368	506361.97	1288074.01
137	369	506420.47	1287915.45
138	370	506629.45	1286963.41
139	371	506660.44	1286857.11
140	372	506982.89	1287114.06
141	373	507631.61	1287607.94
142	374	507724.04	1287724.93
143	375	507854.30	1287889.84
144	376	507968.35	1288104.77
145	377	508075.19	1288403.77
146	378	508170.18	1288589.33
147	33385	508177.08	1288602.81

».

**Статья 3**

Настоящий Закон Воронежской области вступает в силу по истечении 10 дней со дня его официального опубликования.

**Губернатор Воронежской области**  
30.12.2014  
196-03  
г. Воронеж

**А.В. Гордеев**