



ВОРОНЕЖСКАЯ ОБЛАСТЬ

ЗАКОН

О ВНЕСЕНИИ ИЗМЕНЕНИЙ В ОТДЕЛЬНЫЕ ЗАКОНОДАТЕЛЬНЫЕ АКТЫ ВОРОНЕЖСКОЙ ОБЛАСТИ В СВЯЗИ С ИЗМЕНЕНИЕМ ГРАНИЦ НЕКОТОРЫХ МУНИЦИПАЛЬНЫХ ОБРАЗОВАНИЙ ВОРОНЕЖСКОЙ ОБЛАСТИ

Принят областной Думой 25 декабря 2014 года

Статья 1

Внести в Закон Воронежской области от 15 октября 2004 года № 63-ОЗ «Об установлении границ, наделении соответствующим статусом, определении административных центров отдельных муниципальных образований Воронежской области» (Коммуна, 2004, 26 октября; 2004, 2 ноября; 2004, 6 ноября; 2004, 11 ноября; 2004, 13 ноября; 2004, 16 ноября; 2004, 20 ноября; 2004, 23 ноября; 2004, 25 ноября; 2004, 2 декабря; информационная система «Портал Воронежской области в сети Интернет» (www.govvn.ru), 2014, 15 декабря) следующие изменения:

1) в статье 2:

а) в абзаце первом слова «согласно описанию границ (приложение 2.1) и карте-схеме (приложение 2.2)» заменить словами «согласно текстовому описанию границ (приложение 2.1) и графическому описанию границ (приложение 2.2)»;

б) в абзаце третьем слова «согласно описанию границ (приложение 2.3) и карте-схеме (приложение 2.4)» заменить словами «согласно текстовому описанию границ (приложение 2.3) и графическому описанию границ (приложение 2.4)»;

2) приложение 2.1 изложить в следующей редакции:

*«Приложение 2.1
к Закону
Воронежской области
«Об установлении границ, наделении
соответствующим статусом, определении*

ТЕКСТОВОЕ ОПИСАНИЕ ГРАНИЦ БОГУЧАРСКОГО МУНИЦИПАЛЬНОГО РАЙОНА ВОРОНЕЖСКОЙ ОБЛАСТИ

I. Линия прохождения границы Богучарского муниципального района по смежеству с Петропавловским муниципальным районом

От точки стыка 65000 границ Богучарского, Верхнемамонского и Петропавловского муниципальных районов линия границы идет юго-восточном направлении по балке Ковыльная, затем по сельскохозяйственным угодьям до точки 22178937.

От точки 22178937 линия границы идет в северо-восточном направлении по сельскохозяйственным угодьям, по древесно-кустарниковой растительности до точки 65003.

От точки 65003 линия границы идет в юго-восточном направлении по древесно-кустарниковой растительности, по сельскохозяйственным угодьям, пересекает лесную полосу, по сельскохозяйственным угодьям, по северной стороне лесной полосы, по сельскохозяйственным угодьям, по лесной полосе до точки 22178944.

От точки 22178944 линия границы идет в северо-восточном направлении по южной стороне лесной полосы, по лесной полосе, снова по южной стороне лесной полосы, по сельскохозяйственным угодьям, по лесной полосе, по сельскохозяйственным угодьям, по южной стороне лесной полосы, по сельскохозяйственным угодьям, по южной стороне лесной полосы до точки 65009.

От точки 65009 линия границы идет в юго-восточном направлении по лесной полосе до точки стыка 22178951 границ Богучарского муниципального района и Бычковского, Старомеловатского сельских поселений Петропавловского муниципального района.

От точки стыка 22178951 линия границы идет в юго-западном направлении по лесной полосе, по восточной стороне лесной полосы, по сельскохозяйственным угодьям, пересекает балку, по сельскохозяйственным угодьям, по восточной стороне лесной полосы, по сельскохозяйственным угодьям до точки 65024.

От точки 65024 линия границы идет в юго-восточном направлении по балке Волчья до точки 65024020.

От точки 65024020 линия границы идет в общем южном направлении по балке Сухой Яр до точки 22178980.

От точки 22178980 линия границы идет в юго-восточном направлении по балке Сухой Яр, по сельскохозяйственным угодьям, по древесно-кустарниковой растительности, по сельскохозяйственным угодьям, по древесно-кустарниковой растительности, по сельскохозяйственным угодьям, по

восточной стороне лесной полосы, по сельскохозяйственным угодьям, по восточной стороне лесной полосы, по лесной полосе до точки 65028.

От точки 65028 линия границы идет в юго-западном направлении по восточной стороне лесной полосы, по лесной полосе до точки 65028008.

От точки 65028008 линия границы идет в юго-восточном направлении по лесной полосе, по восточной стороне лесной полосы, пересекает автомобильную дорогу М «Дон» - Богучар – Петропавловка, по сельскохозяйственным угодьям, по восточной стороне лесной полосы, по сельскохозяйственным угодьям, по западной стороне Бычковского участкового лесничества Калачеевского лесничества (земли лесного фонда), по границе Бычковского участкового лесничества Калачеевского лесничества и Подколодновского участкового лесничества Богучарского лесничества (земли лесного фонда), по западной стороне Бычковского участкового лесничества Калачеевского лесничества (земли лесного фонда), пересекает озеро Чищеватое, по западной стороне Бычковского участкового лесничества Калачеевского лесничества (земли лесного фонда) до точки 65041006.

От точки 65041006 линия границы идет в юго-западном направлении по западной стороне Бычковского участкового лесничества Калачеевского лесничества (земли лесного фонда) до точки 65041009.

От точки 65041009 линия границы идет в юго-восточном направлении по западной стороне Бычковского участкового лесничества Калачеевского лесничества (земли лесного фонда), далее по границе Бычковского участкового лесничества Калачеевского лесничества и Подколодновского участкового лесничества Богучарского лесничества (земли лесного фонда), по реке Дон до точки стыка 0314034 границ Подколодновского, Дьяченковского сельских поселений и Петропавловского муниципального района.

От точки стыка 0314034 линия границы идет в северо-восточном направлении по реке Дон до точки 22179942012.

От точки 22179942012 линия границы идет в юго-восточном направлении по реке Дон до точки стыка 22179478 границ Богучарского муниципального района и Новолиманского, Бычковского сельских поселений Петропавловского муниципального района.

От точки стыка 22179478 линия границы идет в общем юго-восточном направлении по реке Дон до точки стыка 22179053 границ Монастырщинского, Дьяченковского сельских поселений Богучарского муниципального района и Петропавловского муниципального района.

От точки стыка 22179053 линия границы идет в юго-восточном направлении по реке Дон до точки 22178854011.

От точки 22178854011 линия границы идет в северо-восточном направлении по реке Дон, затем по северной границе земель лесного фонда (урочище Прибрежные Леса) до точки 2217885409.

От точки 2217885409 линия границы идет в общем юго-восточном направлении по северной границе земель лесного фонда (урочище Прибрежные Леса), затем по сельскохозяйственным угодьям до точки 22178860.

От точки 22178860 линия границы идет в северо-восточном направлении по заболоченной территории до точки 22178893037.

От точки 22178893037 линия границы идет в юго-восточном направлении по северной границе земель лесного фонда (урочище Земкино), затем по озеру Земкино до точки 22178893033.

От точки 22178893033 линия границы идет в общем южном направлении по озеру Земкино, затем по западной стороне озера Земкино, снова по озеру Земкино, далее по древесно-кустарниковой растительности до точки 22178893.

От точки 22178893 линия границы идет в юго-западном направлении по сельскохозяйственным угодьям вдоль озера Земкино до точки 22179072.

От точки 22179072 линия границы идет в юго-восточном направлении по сельскохозяйственным угодьям до точки 22179086013.

От точки 22179086013 линия границы идет в восточном направлении по сельскохозяйственным угодьям до точки 2217908607.

От точки 2217908607 линия границы идет в юго-восточном направлении по сельскохозяйственным угодьям до точки стыка 22179086 границ Суходонецкого, Монастырщинского сельских поселений Богучарского муниципального района и Петропавловского муниципального района.

От точки стыка 22179086 линия границы идет в юго-восточном направлении по сельскохозяйственным угодьям до точки 22179682.

От точки 22179682 линия границы идет в южном направлении по сельскохозяйственным угодьям до точки 22179676.

От точки 22179676 линия границы идет в юго-западном направлении по сельскохозяйственным угодьям, по северной границе земель лесного фонда (урочище Матюшкин Угол) до точки 22179089.

От точки 22179089 линия границы идет в южном направлении по северной границе земель лесного фонда (урочище Матюшкин Угол) до точки 22179669.

От точки 22179669 линия границы идет в северо-восточном направлении по северной границе земель лесного фонда (урочище Матюшкин Угол) до точки 22179659.

От точки 22179659 линия границы идет в северо-западном направлении по северной границе земель лесного фонда (урочище Матюшкин Угол) до точки 22179113099.

От точки 22179113099 линия границы идет в северо-восточном направлении по северной границе земель лесного фонда (урочище Матюшкин Угол), затем по озеру до точки 22179113075.

От точки 22179113075 линия границы идет в общем юго-восточном направлении по озеру, по балке до точки стыка 22179113 границ Богучарского, Петропавловского муниципальных районов и Ростовской области.

Протяженность границы Богучарского муниципального района по смежеству с Петропавловским муниципальным районом составляет 74185,2 м.

II. Линия прохождения границы Богучарского муниципального района по смежеству с Ростовской областью

От точки стыка 22179113 границ Богучарского, Петропавловского муниципальных районов и Ростовской области линия границы идет в юго-западном направлении по балке, по сельскохозяйственным угодьям, затем по восточной границе земель лесного фонда (урочище Матюшкин Угол), далее по реке Дон до точки 72006002.

От точки 72006002 линия границы идет в северо-западном направлении по реке Дон до точки 72006004.

От точки 72006004 линия границы идет в юго-западном направлении по реке Дон, по древесно-кустарниковой растительности, по балке, по западной стороне лесной полосы, по восточной стороне земель лесного фонда, по лесной полосе, по сельскохозяйственным угодьям, по балке, по лесной полосе, по сельскохозяйственным угодьям, вновь по лесной полосе, по западной стороне леса Лопатик, по сельскохозяйственным угодьям, по балке Князев Пчельник, по сельскохозяйственным угодьям, пересекает балку Ендовая, по сельскохозяйственным угодьям, по лесной полосе, по западной стороне лесной полосы, по балке, пересекает лесную полосу, по сельскохозяйственным угодьям до точки 72038.

От точки 72038 линия границы идет в западном направлении по сельскохозяйственным угодьям, по лесной полосе, далее по северной стороне лесной полосы, по сельскохозяйственным угодьям, по северной стороне лесной полосы, по сельскохозяйственным угодьям, по южной стороне земель лесного фонда (урочище Граничное-II), по сельскохозяйственным угодьям, по южной границе земель лесного фонда (урочища Граничное-I), по южной стороне лесной полосы, по сельскохозяйственным угодьям, по южной границе земель лесного фонда (урочище Теляково) до точки стыка 0303892 границ Суходонецкого, Медовского сельских поселений Богучарского муниципального района и Ростовской области.

От точки стыка 0303892 линия границы идет в западном направлении по сельскохозяйственным угодьям, по южной стороне лесной полосы, далее по лесной полосе, по сельскохозяйственным угодьям, по южной стороне лесной полосы, снова по сельскохозяйственным угодьям до точки 0303901.

От точки 0303901 линия границы в южном направлении пересекает балку Солёный Яр, затем идет по восточной стороне лесной полосы до точки 72062.

От точки 72062 линия границы идет в западном направлении по южной стороне лесной полосы, далее по сельскохозяйственным угодьям до точки 72064.

От точки 72064 линия границы идет в южном направлении по сельскохозяйственным угодьям, по западной стороне балки, снова по сельскохозяйственным угодьям до точки 0303918.

От точки 0303918 линия границы идет в западном направлении по сельскохозяйственным угодьям, по лесной полосе, затем по южной стороне балки, снова по лесной полосе, по балке, по сельскохозяйственным угодьям, пе-

ресекает балку Цыганок, далее по лесной полосе, по южной стороне лесной полосы до точки 0303931.

От точки 0303931 линия границы идет в южном направлении по восточной стороне лесной полосы до точки 72078.

От точки 72078 линия границы идет в северо-западном направлении по лесной полосе, по северной стороне лесной полосы, по балке Козлов Яр, по лесной полосе, затем по северной стороне лесной полосы, далее по сельскохозяйственным угодьям до точки стыка 72086 границ Медовского, Радченского сельских поселений Богучарского муниципального района и Ростовской области.

От точки стыка 72086 линия границы идет в северо-западном направлении по сельскохозяйственным угодьям, по лесным насаждениям, по северной стороне лесных насаждений, далее по сельскохозяйственным угодьям до точки 72088.

От точки 72088 линия границы идет в юго-западном направлении по западной стороне лесных насаждений, пересекает балку Лиманский Яр, далее по западной стороне лесных насаждений, вновь пересекает балку Лиманский Яр, по западной стороне лесных насаждений до точки 7209301.

От точки 7209301 линия границы идет в юго-восточном направлении по южной стороне лесных насаждений, затем по балке до точки 72095.

От точки 72095 линия границы идет в северо-восточном направлении по сельскохозяйственным угодьям, по балке до точки 72097.

От точки 72097 линия границы идет в юго-восточном направлении по балке до точки 72098.

От точки 72098 линия границы идет в юго-западном направлении по балке, по сельскохозяйственным угодьям, по северной стороне балки, по южной стороне лесной полосы пересекает балку Жабий Яр, далее по сельскохозяйственным угодьям, по лесной полосе, по сельскохозяйственным угодьям, далее по лесной полосе до точки стыка 0303713 границ Радченского, Первомайского сельских поселений Богучарского муниципального района и Ростовской области.

От точки стыка 0303713 линия границы идет в юго-западном направлении по лесным насаждениям, по южной стороне балки, снова по лесным насаждениям, по сельскохозяйственным угодьям, вновь по лесным насаждениям, затем по сельскохозяйственным угодьям, по восточной стороне лесной полосы, снова по сельскохозяйственным угодьям, пересекает полевою дорожку, пересекает лесную полосу, пересекает автомобильную дорогу М-4 «Дон» Москва - Воронеж - Ростов-на-Дону - Краснодар -Новороссийск, вновь пересекает лесную полосу, далее по сельскохозяйственным угодьям до точки 72128.

От точки 72128 линия границы идет в северо-западном направлении по сельскохозяйственным угодьям, пересекает полевою дорожку, далее по лесной полосе, по сельскохозяйственным угодьям, по северной стороне лесной полосы, затем по лесной полосе до точки 7213205.

От точки 7213205 линия границы идет в юго-западном направлении по сельскохозяйственным угодьям, по полевой дороге, снова по сельскохозяйственным угодьям до точки 72145.

От точки 72145 линия границы идет в северо-западном направлении по полевой дороге, по южной стороне лесной полосы, пересекает полевую дорогу, по сельскохозяйственным угодьям, по южной стороне лесной полосы, по сельскохозяйственным угодьям, снова по южной стороне лесной полосы, по полевой дороге, далее по южной стороне лесной полосы, по сельскохозяйственным угодьям, вновь по южной стороне лесной полосы, по сельскохозяйственным угодьям, затем по южной стороне лесной полосы, по сельскохозяйственным угодьям, по лесной полосе, пересекает балку, далее по сельскохозяйственным угодьям, по лесной полосе, по сельскохозяйственным угодьям до точки стыка 71000 границ Богучарского, Кантемировского муниципальных районов и Ростовской области.

Протяженность границы Богучарского муниципального района по смежеству с Ростовской областью составляет 76177,4 м.

III. Линия прохождения границы Богучарского муниципального района по смежеству с Кантемировским муниципальным районом

От точки стыка 71000 границ Богучарского, Кантемировского муниципальных районов и Ростовской области линия границы идет в северо-восточном направлении по сельскохозяйственным угодьям, по лесной полосе, снова по сельскохозяйственным угодьям, затем по лесной полосе, по восточной стороне лесной полосы до точки 7100601.

От точки 7100601 линия границы идет в юго-восточном направлении по границе земель лесного фонда (урочище Копанское) до точки 71006.

От точки 71006 линия границы идет в северо-восточном направлении по границе земель лесного фонда (урочище Копанское) до точки 71007.

От точки 71007 линия границы идет в северо-западном направлении по границе земель лесного фонда (урочище Копанское) до точки 7101003.

От точки 7101003 линия границы идет в северо-восточном направлении по восточной стороне лесной полосы, по сельскохозяйственным угодьям, снова по восточной стороне лесной полосы, затем пересекает овраг, по сельскохозяйственным угодьям, снова пересекает овраг, по сельскохозяйственным угодьям, затем по западной стороне лесной полосы, по лесной полосе до точки стыка 0303951 границ Первомайского, Липчанского сельских поселений Богучарского муниципального района и Кантемировского муниципального района.

От точки стыка 0303951 линия границы идет в северо-восточном направлении по северной стороне лесной полосы, пересекает балку, далее по южной стороне лесной полосы до точки 7102303.

От точки 7102303 линия границы идет в северном направлении по восточной стороне лесной полосы, затем по сельскохозяйственным угодьям до точки 71029010.

От точки 71029010 линия границы идет в северо-западном направлении по сельскохозяйственным угодьям, пересекает балку Криничная, затем по лесной полосе до точки 7102904.

От точки 7102904 линия границы идет в северном направлении по восточной стороне лесной полосы, затем по сельскохозяйственным угодьям, далее пересекает реку Левая Богучарка до точки 0326083023.

От точки 0326083023 линия границы идет в северо-западном направлении по левому берегу реки Левая Богучарка до точки 0326083020.

От точки 0326083020 линия границы идет в северо-западном направлении по восточной и северной сторонам дамбы до точки 0326083014.

От точки 0326083014 линия границы идет в северо-западном направлении по восточной стороне дамбы, затем по балке, по сельскохозяйственным угодьям, по оврагу до точки 0326082.

От точки 0326082 линия границы идет в северном направлении по оврагу, по сельскохозяйственным угодьям до точки 71033.

От точки 71033 линия границы идет в северо-западном направлении по сельскохозяйственным угодьям, пересекает овраг, далее по южной стороне лесной полосы до точки 7103804.

От точки 7103804 линия границы идет в северо-восточном направлении по сельскохозяйственным угодьям до точки 71038.

От точки 71038 линия границы идет в юго-восточном направлении по сельскохозяйственным угодьям, затем пересекает балку Лисков Яр до точки 71042011.

От точки 71042011 линия границы идет в северо-восточном направлении по сельскохозяйственным угодьям до точки 7104205.

От точки 7104205 линия границы идет в северо-западном направлении по сельскохозяйственным угодьям, пересекает балку Лисков Яр, затем по южной стороне лесной полосы, по сельскохозяйственным угодьям до точки стыка 0303715 границ Липчанского, Радченского сельских поселений Богучарского муниципального района и Кантемировского муниципального района.

От точки стыка 0303715 линия границы идет в северо-западном направлении по сельскохозяйственным угодьям, затем по южной стороне лесной полосы до точки 71048.

От точки 71048 линия границы идет в северо-восточном направлении по лесной полосе до точки стыка 0303719 границ Радченского, Луговского сельских поселений Богучарского муниципального района и Кантемировского муниципального района.

От точки стыка 0303719 линия границы идет в северо-западном направлении по северной стороне лесной полосы, затем по сельскохозяйственным угодьям до точки стыка 12329730 границ Богучарского муниципального района и Осиковского, Титаревского сельских поселений Кантемировского муниципального района.

От точки стыка 12329730 линия границы идет в северо-западном направлении по сельскохозяйственным угодьям до точки 71051.

От точки 71051 линия границы идет в северо-восточном направлении по сельскохозяйственным угодьям, пересекает балку Карлов Яр, снова по сельскохозяйственным угодьям, затем по балке Карлов Яр до точки стыка 12328204 границ Богучарского муниципального района и Титаревского, Писаревского сельских поселений Кантемировского муниципального района.

От точки стыка 12328204 линия границы идет в северо-восточном направлении по балке Карлов Яр, по восточной стороне лесной полосы, затем по балке до точки 71054.

От точки 71054 линия границы идет в северо-западном направлении по балке до точки 71055.

От точки 71055 линия границы идет в северном направлении по балке Барсучий Яр, далее по лесной полосе до точки 71066.

От точки 71066 линия границы идет в северо-западном направлении по северной стороне лесной полосы, затем по сельскохозяйственным угодьям, пересекает лесную полосу, по южной стороне лесной полосы, далее по сельскохозяйственным угодьям, пересекает автомобильную дорогу Богучар-Кантемировка, снова по сельскохозяйственным угодьям, пересекает реку Богучарка, по сельскохозяйственным угодьям, по древесно-кустарниковой растительности, по лесной полосе, по сельскохозяйственным угодьям, по лесной полосе, пересекает балку, по сельскохозяйственным угодьям до точки стыка 12124043 границ Богучарского, Кантемировского и Россошанского муниципальных районов.

Протяженность границы Богучарского муниципального района по смежеству с Кантемировским муниципальным районом составляет 48667 м.

IV. Линия прохождения границы Богучарского муниципального района по смежеству с Россошанским муниципальным районом

От точки стыка 12124043 границ Богучарского, Кантемировского и Россошанского муниципальных районов линия границы идет в северо-западном направлении по сельскохозяйственным угодьям до точки стыка 0302020 границ Луговского, Твердохлебовского сельских поселений Богучарского муниципального района и Россошанского муниципального района.

От точки стыка 0302020 линия границы идет в северо-западном направлении по восточной стороне лесной полосы, по лесной полосе, снова по восточной стороне лесной полосы, пересекает балку Супрунова, по сельскохозяйственным угодьям до точки 67005.

От точки 67005 линия границы идет в северо-восточном направлении по сельскохозяйственным угодьям, пересекает балку Яр Дубковый, по восточной стороне лесной полосы, по сельскохозяйственным угодьям, пересекает балку Глухой Яр, по лесной полосе, далее по балке Богучарский Яр, по сельскохозяйственным угодьям, снова по балке Богучарский Яр, вновь по сельскохозяйственным угодьям, затем пересекает автомобильную дорогу Богучар-Старая Калитва-Россошь до точки стыка 6600002 границ Богучарского, Россошанского и Верхнемамонского муниципальных районов.

Протяженность границы Богучарского муниципального района по смежеству с Россошанским муниципальным районом составляет 9054,3 м.

V. Линия прохождения границы Богучарского муниципального района по смежеству с Верхнемамонским муниципальным районом

От точки стыка 6600002 границ Богучарского, Россошанского и Верхнемамонского муниципальных районов линия границы идет в северо-восточном направлении по сельскохозяйственным угодьям, пересекает балку Веселый Яр, вновь по сельскохозяйственным угодьям, затем по восточной стороне лесной полосы, далее по сельскохозяйственным угодьям, по балке Клиновая, пересекает балку, затем по северной стороне лесной полосы, пересекает балку, далее по южной стороне земель лесного фонда (урочище Рубежное), по балке, по лесной полосе до точки стыка 06008321 границ Твердохлебовского, Филоновского сельских поселений Богучарского муниципального района и Верхнемамонского муниципального района.

От точки стыка 06008321 линия границы идет в северо-восточном направлении по лесной полосе, пересекает балку Гончариха, далее по северной стороне балки Гончариха, по южной стороне лесной полосы, затем по лесной полосе до точки 66037.

От точки 66037 линия границы идет в юго-восточном направлении по лесной полосе, по южной стороне лесной полосы, пересекает балку Берестов Яр, далее по сельскохозяйственным угодьям, пересекает лесную полосу, по сельскохозяйственным угодьям до точки стыка 06008163 границ Богучарского муниципального района и Дерезовского, Осетровского сельских поселений Верхнемамонского муниципального района.

От точки стыка 06008163 линия границы идет в северо-восточном направлении по сельскохозяйственным угодьям, пересекает балку Берестов Яр, далее по лесной полосе, по южной стороне автомобильной дороги М «Дон» - Дерезовка - Цапково, затем по автомобильной дороге М «Дон» - Дерезовка - Цапково до точки 66041.

От точки 66041 линия границы идет в юго-восточном направлении по автомобильной дороге М «Дон» - Дерезовка - Цапково, по сельскохозяйственным угодьям, затем по автомобильной дороге М-4 «Дон» Москва-Воронеж-Ростов-на-Дону-Краснодар-Новороссийск до точки 66044.

От точки 66044 линия границы идет в северо-восточном направлении по автомобильной дороге М-4 «Дон» Москва-Воронеж-Ростов-на-Дону-Краснодар-Новороссийск, по сельскохозяйственным угодьям, далее по лесной полосе, затем по оврагу Плоский, по древесно-кустарниковой растительности вдоль пруда, по оврагу Плоский, затем по лесной полосе, по сельскохозяйственным угодьям, по древесно-кустарниковой растительности, по лесной полосе, далее по южной стороне земель лесного фонда (урочище Москалево), далее по восточной стороне лесных насаждений, по сельскохозяйственным угодьям, затем по разрабатываемому месторождению облицовочного и строительного камня (участок Тихий Дон), по лесному массиву до точки 66054.

От точки 66054 линия границы идет в юго-восточном направлении по восточной стороне земель лесного фонда (урочище Москалево), затем по южной границе земель лесного фонда (урочище Лужок) до точки 66057.

От точки 66057 линия границы идет в северо-восточном направлении по восточной границе земель лесного фонда (урочище Лужок) до точки 66059.

От точки 66059 линия границы идет в северо-западном направлении по восточной границе земель лесного фонда (урочище Лужок), далее по реке Дон до точки стыка 66060 границ Богучарского муниципального района и Осетровского, Нижнемамонского 1-го сельских поселений Верхнемамонского муниципального района.

От точки стыка 66060 линия границы идет в общем восточном направлении по реке Дон до точки стыка 06008379 границ Филоновского, Подколдновского сельских поселений Богучарского муниципального района и Верхнемамонского муниципального района.

От точки стыка 06008379 линия границы идет в северо-восточном направлении по реке Дон, пересекает земли лесного фонда (урочище Журавское), затем по сельскохозяйственным угодьям, пересекает озеро Панское, снова по сельскохозяйственным угодьям, далее по лесному массиву до точки 66064.

От точки 66064 линия границы идет в общем юго-восточном направлении по древесно-кустарниковой растительности, затем по сельскохозяйственным угодьям до точки 06008437.

От точки 06008437 линия границы идет в северо-восточном направлении по сельскохозяйственным угодьям, затем по древесно-кустарниковой растительности, снова по сельскохозяйственным угодьям до точки 66070.

От точки 66070 линия границы идет в юго-восточном направлении по сельскохозяйственным угодьям до точки 06008457.

От точки 06008457 линия границы идет в северо-восточном направлении по сельскохозяйственным угодьям до точки 66073.

От точки 66073 линия границы идет в юго-восточном направлении по сельскохозяйственным угодьям до точки 06008466.

От точки 06008466 линия границы идет в северо-восточном направлении по сельскохозяйственным угодьям, затем по северной стороне лесного массива, далее по балке Ковыльная до точки 66077.

От точки 66077 линия границы идет в северо-западном направлении по балке Ковыльная, затем по западной стороне автомобильной дороги Павловск - Калач - Петропавловка - Верхний Мамон - с. Бычок до точки 66078.

От точки 66078 линия границы в северо-восточном направлении пересекает автомобильную дорогу Павловск - Калач - Петропавловка - Верхний Мамон - с. Бычок, затем идет по балке Ковыльная до точки 66086.

От точки 66086 линия границы идет в юго-восточном направлении по балке Ковыльная до точки стыка 65000 границ Богучарского, Верхнемамонского и Петропавловского муниципальных районов.

Протяженность границы Богучарского муниципального района по смежеству с Верхнемамонским муниципальным районом составляет 37469,8м.

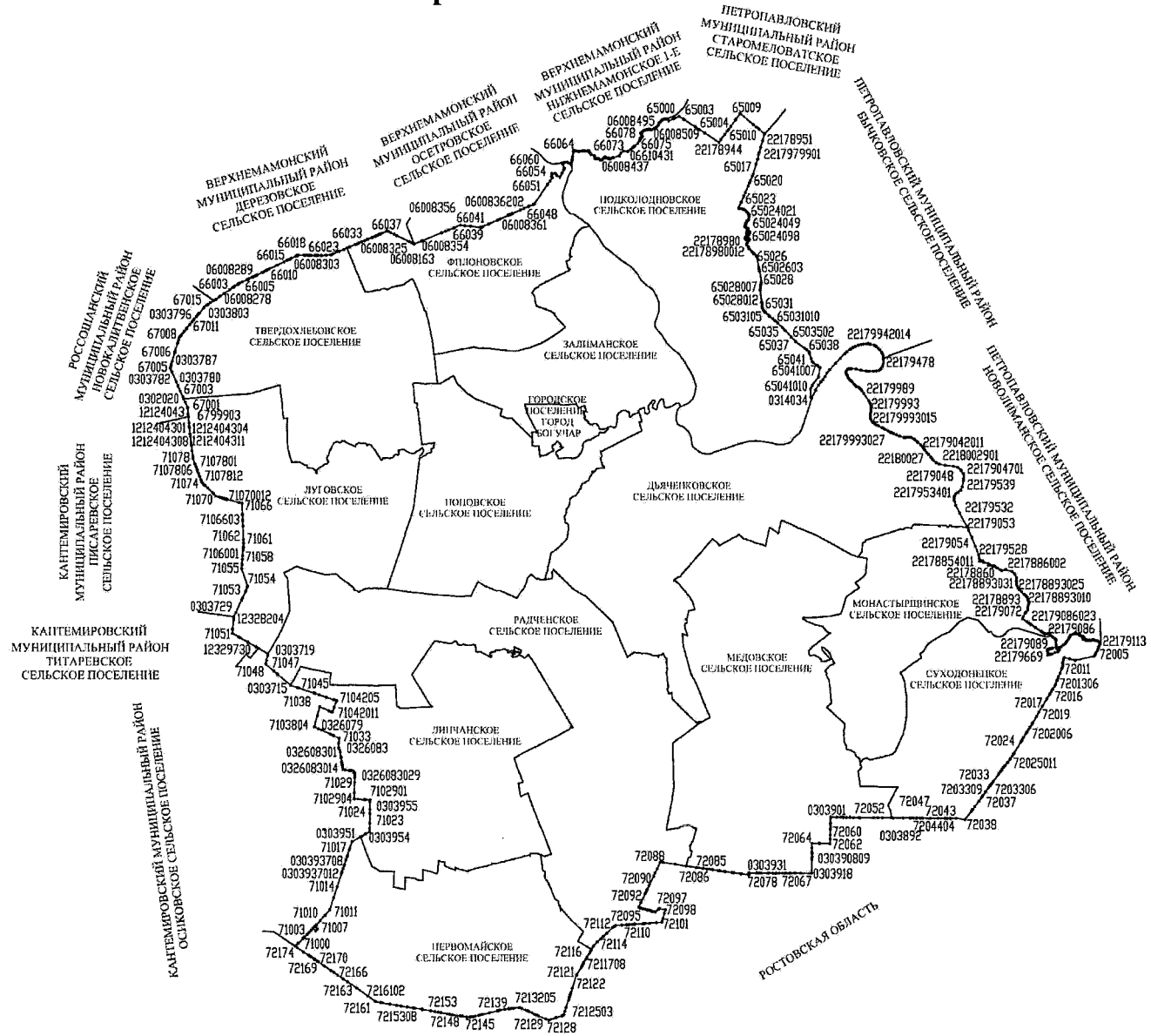
Общая протяженность границ Богучарского муниципального района составляет 245553,7 м.»;

3) приложение 2.2 изложить в следующей редакции:

*«Приложение 2.2
к Закону
Воронежской области
«Об установлении границ, наделении
соответствующим статусом, определении
административных центров отдельных
муниципальных образований Воронежской области»
от 15.10.2004 № 63-ОЗ*

**ГРАФИЧЕСКОЕ ОПИСАНИЕ ГРАНИЦ
БОГУЧАРСКОГО МУНИЦИПАЛЬНОГО РАЙОНА ВОРОНЕЖСКОЙ
ОБЛАСТИ**

Карта-схема границ Богучарского муниципального района Воронежской области



**Перечень координат характерных точек границ Богучарского
муниципального района Воронежской области**

№ п/п	Номер характерной точки границ	Координаты	
		X	Y
1	6600002	329674.86	2158865.05
2	66001	329739.21	2158959.71
3	6600101	329744.82	2158970.92
4	66002	329770.91	2159023.04
5	06008278	329931.62	2159255.96
6	06008279	329969.19	2159310.40
7	06008280	329974.64	2159318.31
8	0600828001	329978.88	2159324.45
9	0600828002	330140.33	2159558.44
10	66003	330159.41	2159586.09
11	06008281	330404.09	2159945.98
12	06008182	330551.44	2160162.71
13	66004	330606.90	2160244.28
14	06008283	330627.10	2160274.80
15	66005	330764.90	2160483.02
16	66006	330837.61	2160596.57
17	06008285	330935.80	2160794.93
18	06008286	330941.11	2160805.65
19	66007	330942.61	2160808.67
20	06008287	331083.66	2161108.00
21	66008	331134.30	2161215.47
22	06008288	331240.17	2161437.92
23	66009	331279.82	2161521.24
24	06610762	331325.07	2161617.04
25	0661076201	331328.24	2161623.75
26	06008289	331343.44	2161655.92
27	06008290	331382.09	2161737.74
28	06008291	331402.45	2161780.86
29	06008292	331409.93	2161796.68
30	06008293	331580.01	2162156.74
31	66010	331591.36	2162180.77
32	06008294	331664.67	2162316.54
33	06008295	331708.66	2162398.00
34	66011	331721.15	2162421.12
35	06008296	331740.61	2162462.30
36	66012	331744.52	2162470.55
37	06008297	331759.47	2162502.52
38	06008298	331813.31	2162617.61

39	66013	331814.46	2162620.07
40	66014	332067.62	2163146.38
41	66015	332296.14	2163625.20
42	06008299	332393.98	2163823.92
43	06008300	332405.80	2163847.92
44	06008301	332416.54	2163869.74
45	06008302	332424.73	2163886.36
46	66016	332468.75	2163975.76
47	06008303	332495.14	2164032.24
48	06008304	332511.46	2164067.15
49	06008305	332531.00	2164108.95
50	06008306	332667.34	2164400.66
51	06008307	332710.56	2164493.13
52	66017	332722.38	2164518.42
53	6601701	332724.44	2164522.60
54	66018	332756.49	2164587.71
55	06008308	332750.39	2164937.15
56	06008309	332749.21	2165004.87
57	06008310	332749.13	2165009.42
58	66019	332747.25	2165116.88
59	66020	332721.94	2165210.10
60	06008311	332722.75	2165230.76
61	66021	332727.61	2165355.89
62	06008312	332727.60	2165373.26
63	06008313	332727.58	2165409.51
64	06008314	332727.56	2165433.19
65	06008315	332727.55	2165446.56
66	06008316	332727.39	2165695.42
67	06008317	332727.38	2165707.29
68	06008318	332727.31	2165808.00
69	66022	332727.30	2165827.48
70	06008319	332726.34	2165905.69
71	06008320	332723.71	2166118.83
72	66023	332723.53	2166133.41
73	06610784	332721.28	2166145.85
74	66024	332719.90	2166153.47
75	66025	332748.40	2166470.01
76	66026	332778.80	2166810.48
77	66027	332843.59	2166964.60
78	66028	332995.34	2167344.48
79	66029	333121.51	2167642.32
80	06008321	333217.80	2167872.18
81	66030	333219.53	2167876.30

82	66031	333287.94	2168039.09
83	6603101	333305.65	2168082.15
84	66032	333457.80	2168452.12
85	06008322	333505.42	2168567.61
86	06008323	333515.48	2168592.00
87	06008324	333557.31	2168693.44
88	66033	333627.39	2168863.41
89	06008325	333732.01	2169093.86
90	06008326	333807.40	2169259.96
91	66034	333812.54	2169271.27
92	06008327	333919.99	2169541.52
93	06008328	333955.14	2169629.92
94	06008329	333955.28	2169630.29
95	06008330	334008.73	2169764.70
96	66035	334042.68	2169850.08
97	06008331	334079.76	2169938.32
98	06008332	334138.59	2170078.30
99	66036	334174.68	2170164.17
100	06008333	334180.39	2170177.23
101	06008334	334208.97	2170242.59
102	06008335	334352.59	2170571.04
103	66037	334371.86	2170615.11
104	06008337	334368.62	2170621.78
105	06008338	334355.21	2170649.34
106	06008339	334335.82	2170689.21
107	06008340	334331.74	2170697.59
108	06008341	334253.14	2170859.23
109	06008342	334146.87	2171077.75
110	06008343	334068.77	2171238.36
111	06008344	333647.91	2172103.79
112	06008345	333641.53	2172116.91
113	06008346	333628.44	2172143.82
114	06008347	333621.21	2172158.70
115	06008348	333611.05	2172179.59
116	06008349	333583.55	2172236.14
117	06008350	333498.71	2172410.60
118	06008351	333493.51	2172421.28
119	06008163	333483.23	2172442.43
120	66038	333481.85	2172445.26
121	06008352	333673.00	2172915.69
122	06008353	333695.61	2172971.33
123	06008354	333729.39	2173054.46
124	06008355	334242.26	2174316.67

125	06008356	334245.53	2174324.71
126	66039	334350.14	2174582.17
127	06008357	334437.60	2174792.65
128	066610724	334565.95	2175101.56
129	66040	334595.54	2175172.76
130	66041	334753.14	2175556.81
131	66042	334724.23	2175854.60
132	66043	334686.90	2176265.15
133	6604301	334613.71	2176893.26
134	06008358	334613.07	2176901.06
135	0600835801	334612.18	2176911.84
136	0600835802	334609.06	2176949.66
137	06008146	334608.79	2176952.93
138	66044	334607.96	2176963.11
139	06008359	334612.92	2176974.44
140	0600835901	334623.70	2176999.04
141	06008360	334624.13	2176999.97
142	66045	334661.36	2177084.98
143	66046	334823.89	2177455.85
144	06008361	335097.98	2178075.43
145	66047	335165.04	2178227.00
146	06008362	335406.67	2178767.26
147	0600836201	335441.91	2178779.90
148	0600836202	335489.36	2178867.37
149	0600836203	335482.43	2178936.65
150	06008363	335504.88	2178986.85
151	06008364	335525.70	2179033.38
152	06008365	335539.39	2179064.00
153	06008366	335776.53	2179594.22
154	66048	335878.90	2179823.10
155	66049	336020.02	2180144.87
156	06008367	336157.36	2180458.52
157	06008368	336187.89	2180528.24
158	66050	336192.94	2180539.79
159	66051	337495.52	2181414.31
160	6605101	337751.41	2181584.28
161	06008369	337961.44	2181723.79
162	66052	337975.23	2181732.95
163	66053	338028.58	2181687.95
164	06008370	338155.59	2181702.50
165	06008371	338186.14	2181706.00
166	06008372	338238.06	2181711.95
167	66054	338243.91	2181712.63

168	66055	338238.89	2181913.47
169	66056	338109.61	2182029.84
170	06008373	337987.54	2182234.72
171	66057	337984.36	2182240.07
172	06008374	338267.77	2182378.94
173	06008375	338469.00	2182477.54
174	66058	338501.66	2182491.76
175	06008376	338600.28	2182534.68
176	66059	338601.48	2182535.20
177	06008377	338881.03	2182416.24
178	66060	338952.93	2182385.64
179	06008378	338971.77	2182471.52
180	0600837801	338982.80	2182521.77
181	66061	338998.99	2182624.28
182	06008380	338986.93	2182707.90
183	06008381	338942.58	2182829.74
184	06008382	338898.79	2182914.75
185	06008379	338844.00	2182972.27
186	06008383	338920.01	2182990.49
187	06008384	338938.01	2182994.81
188	06008385	339000.14	2183009.69
189	06008386	339005.76	2183011.11
190	06008387	339036.62	2183018.89
191	06008388	339087.05	2183031.62
192	06008389	339100.89	2183035.11
193	06008390	339109.16	2183036.64
194	06008391	339188.88	2183051.40
195	06008392	339220.47	2183057.24
196	06008393	339244.01	2183061.60
197	66063	339380.22	2183086.82
198	06008394	339655.36	2183128.93
199	06008395	339670.21	2183130.65
200	06008396	339689.22	2183132.85
201	06008397	339709.76	2183136.32
202	06008398	339710.41	2183136.41
203	06008399	339746.24	2183141.38
204	66064	339813.56	2183150.72
205	06008400	339788.02	2183203.01
206	06008401	339753.28	2183286.83
207	06008402	339737.36	2183325.26
208	06008403	339734.04	2183332.31
209	06008404	339733.27	2183338.52
210	06008405	339729.22	2183371.10

211	06008406	339726.09	2183396.31
212	06008407	339718.93	2183449.54
213	06008408	339723.43	2183528.99
214	06008409	339731.04	2183611.67
215	06008410	339738.97	2183674.03
216	06008411	339772.13	2183745.70
217	66065	339773.50	2183780.64
218	06008412	339760.94	2183855.37
219	06008413	339742.94	2183954.14
220	06008414	339750.44	2184044.44
221	06008415	339759.80	2184095.32
222	06008416	339767.75	2184115.21
223	06008417	339767.73	2184116.48
224	66066	339770.82	2184119.03
225	06008418	339740.38	2184166.76
226	06008419	339740.14	2184166.91
227	06008420	339652.06	2184221.01
228	06008421	339554.07	2184293.72
229	66067	339521.35	2184321.06
230	06008422	339440.38	2184519.66
231	66068	339434.51	2184527.81
232	06008423	339367.93	2184551.98
233	06008424	339304.09	2184565.18
234	06008425	339262.46	2184569.49
235	06008426	339248.71	2184579.40
236	06008427	339245.76	2184585.85
237	66069	339239.88	2184598.71
238	06008428	339241.36	2184658.03
239	06008429	339240.16	2184677.49
240	06008430	339250.89	2184740.37
241	06008431	339250.33	2184771.70
242	06008432	339235.19	2184811.23
243	06008433	339214.11	2184851.49
244	06008434	339194.05	2184882.46
245	06008435	339161.95	2184922.52
246	06008436	339146.23	2184947.63
247	06008437	339140.05	2184961.07
248	06008438	339138.88	2184978.84
249	06008439	339140.97	2185004.29
250	06008440	339153.27	2185027.38
251	06008441	339201.40	2185085.88
252	06008442	339275.41	2185166.88
253	06008443	339321.79	2185227.89

254	66070	339333.17	2185255.20
255	06008444	339331.93	2185277.20
256	06008445	339315.95	2185316.72
257	06008446	339292.34	2185356.08
258	06008447	339289.34	2185381.44
259	06008448	339294.68	2185414.57
260	06008449	339294.52	2185422.99
261	06008450	339294.28	2185436.59
262	06008451	339288.35	2185449.44
263	06008452	339280.45	2185466.56
264	06008453	339278.39	2185471.02
265	06008454	339274.51	2185472.48
266	06008455	339252.78	2185480.70
267	06008456	339228.96	2185484.50
268	06008457	339216.80	2185500.36
269	06008458	339224.22	2185550.33
270	06008459	339228.90	2185581.90
271	06008460	339244.52	2185609.30
272	06008461	339257.00	2185622.24
273	06008462	339257.45	2185624.09
274	06008463	339259.83	2185633.90
275	06008464	339279.10	2185713.28
276	06008465	339303.68	2185807.76
277	66071	339407.97	2186198.24
278	06610431	339408.52	2186198.57
279	66072	339605.16	2186318.75
280	66073	339758.35	2186495.80
281	06008466	339724.61	2186750.51
282	06008467	339725.66	2186764.52
283	66074	339728.46	2186779.60
284	06008468	339731.81	2186795.50
285	06008469	339740.64	2186813.66
286	06008470	339750.61	2186825.45
287	06008471	339857.41	2186965.30
288	06008472	339986.09	2187116.71
289	06008473	340032.79	2187170.34
290	06008474	340082.06	2187230.60
291	66075	340271.88	2187461.35
292	06008475	340460.81	2187576.52
293	06008476	340525.63	2187595.50
294	06008477	340590.61	2187601.00
295	66076	340619.25	2187613.00
296	06008478	340684.77	2187702.50

297	06008479	340712.09	2187745.25
298	06008480	340745.84	2187756.62
299	66077	340765.63	2187760.79
300	06008481	340849.15	2187712.19
301	06008482	340919.47	2187651.67
302	66078	340930.98	2187638.06
303	06008483	340935.37	2187642.40
304	06008484	340970.14	2187676.90
305	06008485	340995.16	2187700.24
306	06008486	341006.69	2187719.09
307	06008487	341016.52	2187737.91
308	06008488	341036.42	2187762.84
309	06008489	341061.47	2187784.49
310	06008490	341106.36	2187834.45
311	06008491	341128.56	2187872.98
312	06008492	341141.59	2187902.87
313	06008493	341153.37	2187954.76
314	06008494	341167.20	2188027.53
315	06008495	341171.95	2188052.51
316	06008496	341199.27	2188089.44
317	06008497	341215.67	2188120.24
318	66079	341223.52	2188155.12
319	06008498	341222.94	2188187.29
320	06008499	341220.51	2188197.45
321	06008500	341212.85	2188229.45
322	06008501	341194.60	2188253.68
323	06008502	341176.24	2188284.67
324	66080	341168.16	2188309.08
325	06008503	341173.22	2188357.46
326	06008504	341213.67	2188465.78
327	06008505	341218.69	2188476.80
328	06008506	341258.53	2188564.03
329	06008507	341279.26	2188589.83
330	66081	341295.04	2188608.66
331	06008508	341296.90	2188624.53
332	06008509	341297.30	2188639.78
333	06008510	341327.95	2188668.83
334	06008511	341381.82	2188714.75
335	06008512	341432.61	2188754.91
336	06008513	341460.18	2188780.70
337	06008514	341472.65	2188792.37
338	06008515	341522.29	2188824.89
339	06008516	341609.70	2188877.04

340	66082	341651.94	2188895.47
341	06008517	341662.52	2188908.97
342	06008518	341699.91	2188966.38
343	66083	341700.96	2188968.00
344	06008519	341736.20	2188987.60
345	06008520	341762.56	2189006.42
346	06008521	341810.09	2189052.25
347	66084	341840.57	2189092.73
348	06008522	341861.34	2189145.14
349	06008523	341868.75	2189199.88
350	66085	341875.49	2189256.51
351	06008524	341877.97	2189264.58
352	06008525	341898.46	2189331.19
353	66086	341900.24	2189338.84
354	65000	341882.81	2189353.69
355	6500001	341778.81	2189519.80
356	22178937	341777.31	2189522.19
357	2217893701	341918.11	2189842.81
358	2217893702	341966.69	2189955.50
359	2217893703	341971.42	2189966.45
360	2217893704	342068.88	2190192.51
361	65003	342079.06	2190216.10
362	6500301	341902.88	2190490.73
363	22178941	341837.04	2190593.38
364	22178942	341376.70	2191311.01
365	65004	341193.76	2191596.21
366	22178943	340957.25	2191963.21
367	2217894301	340339.54	2192921.70
368	22178944	340338.46	2192923.38
369	22179780	340529.73	2193071.22
370	2217978001	340863.06	2193328.88
371	2217978002	340879.03	2193341.22
372	65006	341115.85	2193524.27
373	6500601	341212.65	2193600.82
374	6500602	341387.13	2193729.35
375	6500603	341400.09	2193738.89
376	22178948	341788.85	2194025.26
377	2217894801	341891.88	2194101.15
378	2217894802	342233.54	2194353.23
379	2217894803	342238.27	2194356.72
380	65009	342261.88	2194374.14
381	6500901	342237.79	2194403.48
382	65010	341534.63	2195259.81

383	6501001	341368.29	2195463.36
384	6501002	341364.23	2195468.25
385	6501003	341283.24	2195565.97
386	6501004	341188.86	2195680.98
387	6501005	340917.33	2196011.89
388	22178951	340901.83	2196030.77
389	65014	340462.56	2195907.31
390	65015	340035.28	2195787.26
391	6501501	340009.56	2195780.03
392	22179799	339656.96	2195680.98
393	2217979901	339544.76	2195649.43
394	2217979902	339189.24	2195549.49
395	65017	338861.77	2195457.60
396	2217981207	338200.56	2195271.80
397	2217981206	338197.51	2195270.94
398	2217981205	338182.51	2195264.40
399	2217981204	338103.41	2195229.94
400	2217981203	338083.38	2195221.22
401	2217981202	338064.81	2195213.13
402	2217981201	337757.01	2195079.02
403	22179812	337596.47	2195009.06
404	65020	337403.59	2194925.00
405	65021	336965.36	2194734.06
406	6502101	336732.82	2194633.44
407	6502102	336701.64	2194619.95
408	65023	336312.42	2194450.34
409	65024	335929.06	2194282.03
410	6502401	335920.08	2194291.73
411	6502402	335889.92	2194324.30
412	6502403	335881.73	2194356.56
413	6502404	335860.62	2194474.36
414	6502405	335853.12	2194519.65
415	6502406	335844.99	2194568.76
416	6502407	335833.02	2194600.32
417	6502408	335821.24	2194620.44
418	6502409	335777.89	2194667.96
419	65024010	335752.54	2194702.46
420	65024011	335698.52	2194779.66
421	65024012	335659.59	2194828.53
422	65024013	335563.43	2194920.86
423	65024014	335539.01	2194938.22
424	65024015	335496.76	2194959.71
425	65024016	335480.71	2194970.23

426	65024017	335476.09	2194980.32
427	65024018	335475.84	2194994.92
428	65024019	335473.02	2195010.76
429	65024020	335465.27	2195018.25
430	65024021	335452.57	2195019.29
431	65024022	335391.20	2195009.31
432	65024023	335319.76	2194995.34
433	65024024	335199.58	2194974.78
434	65024025	335157.82	2194968.33
435	65024026	335145.22	2194963.66
436	65024027	335128.27	2194953.19
437	65024028	335107.76	2194929.32
438	65024029	335063.76	2194870.08
439	65024030	335046.88	2194855.81
440	65024031	335021.77	2194840.75
441	65024032	334996.71	2194823.15
442	65024033	334956.50	2194800.83
443	65024034	334935.17	2194787.11
444	65024035	334911.83	2194779.71
445	65024036	334872.62	2194772.66
446	65024037	334840.34	2194768.28
447	65024038	334816.34	2194762.13
448	65024039	334801.25	2194754.24
449	65024040	334763.58	2194731.97
450	65024041	334742.30	2194715.71
451	65024042	334726.04	2194702.08
452	65024043	334709.09	2194692.25
453	65024044	334690.75	2194688.75
454	65024045	334676.15	2194689.12
455	65024046	334663.34	2194695.89
456	65024047	334648.46	2194712.14
457	65024048	334630.62	2194752.49
458	65024049	334621.34	2194775.20
459	65024050	334561.37	2194865.64
460	65024051	334546.27	2194894.60
461	65024052	334529.92	2194922.27
462	65024053	334523.45	2194929.14
463	65024054	334515.11	2194934.71
464	65024055	334505.55	2194937.08
465	65024056	334492.89	2194935.59
466	65024057	334472.80	2194923.16
467	65024058	334432.76	2194891.32
468	65024059	334425.05	2194885.74

469	65024060	334418.36	2194880.90
470	65024061	334407.03	2194875.61
471	65024062	334394.38	2194873.48
472	65024063	334307.35	2194843.99
473	65024064	334238.59	2194821.80
474	65024065	334214.58	2194816.29
475	65024066	334193.66	2194815.29
476	65024067	334182.80	2194819.54
477	65024068	334176.95	2194827.06
478	65024069	334172.99	2194835.89
479	65024070	334173.45	2194846.06
480	65024071	334182.16	2194855.75
481	65024072	334205.99	2194871.42
482	65024073	334235.77	2194894.53
483	65024074	334257.93	2194911.73
484	65024075	334286.65	2194938.29
485	65024076	334305.71	2194972.30
486	65024077	334311.13	2194988.92
487	65024078	334310.79	2195007.98
488	65024079	334308.63	2195022.55
489	65024080	334303.33	2195035.17
490	65024081	334294.90	2195045.82
491	65024082	334278.32	2195050.61
492	65024083	334256.72	2195052.13
493	65024084	334240.33	2195046.12
494	65024085	334216.46	2195032.99
495	65024086	334195.25	2195012.29
496	65024087	334138.31	2194967.44
497	65024088	334102.74	2194933.77
498	65024089	334088.46	2194916.36
499	65024090	334056.99	2194866.24
500	65024091	334029.78	2194826.36
501	65024092	333990.56	2194783.74
502	65024093	333956.20	2194753.90
503	65024094	333932.43	2194734.42
504	65024095	333906.71	2194718.08
505	65024096	333886.54	2194710.73
506	65024097	333861.84	2194708.39
507	65024098	333837.07	2194709.85
508	65024099	333813.47	2194717.06
509	650240100	333805.78	2194721.37
510	650240101	333803.12	2194728.32
511	650240102	333806.13	2194737.26

512	650240103	333813.54	2194748.83
513	650240104	333847.18	2194783.74
514	650240105	333870.21	2194808.93
515	650240106	333884.41	2194831.42
516	650240107	333890.37	2194853.13
517	650240108	333883.36	2194890.49
518	650240109	333873.21	2194926.53
519	650240110	333857.39	2194959.92
520	650240111	333852.08	2194973.17
521	650240112	333830.65	2195001.38
522	650240113	333815.22	2195012.55
523	650240114	333802.48	2195015.50
524	650240115	333780.91	2195015.75
525	650240116	333765.19	2195007.85
526	650240117	333749.51	2194997.41
527	650240118	333730.90	2194973.57
528	650240119	333712.75	2194923.69
529	650240120	333704.80	2194907.03
530	650240121	333700.63	2194905.71
531	650240122	333660.00	2194892.89
532	650240123	333637.34	2194882.96
533	650240124	333569.19	2194862.06
534	650240125	333543.39	2194850.16
535	650240126	333518.19	2194840.18
536	650240127	333491.12	2194828.27
537	22178980	333438.76	2194811.46
538	2217898001	333331.66	2194912.50
539	2217898002	333315.68	2194927.63
540	2217898003	333299.39	2194943.06
541	2217898004	333201.75	2194965.08
542	2217898005	333183.25	2194983.09
543	2217898006	333171.43	2194994.60
544	2217898007	333154.34	2195011.24
545	2217898008	332992.56	2195168.75
546	2217898009	332959.41	2195201.03
547	22178980010	332954.05	2195206.25
548	22178980011	332857.45	2195300.30
549	22178980012	332824.99	2195331.91
550	22178980013	332735.08	2195419.44
551	65026	332656.19	2195496.26
552	6502601	332654.00	2195496.72
553	6502602	331895.71	2195656.32
554	6502603	331778.54	2195680.98

555	6502604	331699.31	2195697.66
556	6502605	331638.06	2195709.12
557	65028	330959.01	2195836.22
558	65028001	330885.04	2195829.05
559	65028002	330805.23	2195811.06
560	65028003	330748.61	2195802.14
561	65028004	330613.56	2195777.38
562	65028005	330496.02	2195754.14
563	65028006	330438.17	2195738.25
564	65028007	330414.52	2195740.88
565	65028008	330368.14	2195730.18
566	65028009	329614.78	2195839.54
567	65028010	329576.47	2195845.11
568	65028011	329565.72	2195846.59
569	65028012	329554.66	2195848.12
570	65028013	329546.79	2195849.20
571	65028014	329543.58	2195849.65
572	65028015	329414.46	2195866.25
573	65028016	329236.21	2195890.41
574	65028017	329189.27	2195902.10
575	65031	329155.37	2195903.24
576	6503101	329005.21	2195970.43
577	6503102	328996.97	2195974.11
578	6503103	328948.48	2196028.46
579	6503104	328890.79	2196093.12
580	6503105	328688.29	2196320.10
581	6503106	328655.47	2196356.88
582	6503107	328625.53	2196390.44
583	6503108	328473.49	2196585.79
584	6503109	328358.26	2196733.85
585	65031010	328338.34	2196759.45
586	65031011	328315.51	2196782.79
587	65031012	328308.11	2196790.35
588	65031013	328172.69	2196928.77
589	65035	327851.11	2197257.47
590	6503501	327690.96	2197416.49
591	6503502	327253.79	2197850.57
592	65037	326923.85	2198149.13
593	65038	326483.01	2198762.30
594	6503801	326382.64	2198898.93
595	65040	326249.54	2199061.41
596	6504001	326198.06	2199077.81
597	6504002	326157.04	2199090.88

598	6504003	326110.42	2199105.73
599	6504004	325774.86	2199212.63
600	65041	325561.00	2199280.76
601	65041001	325531.74	2199320.46
602	65041002	325332.03	2199591.50
603	65041003	325295.55	2199641.01
604	65041004	325203.60	2199765.80
605	65041005	325172.24	2199808.35
606	65041006	325170.77	2199810.35
607	65041007	324544.35	2199697.08
608	65041008	324013.95	2199294.09
609	65041009	323735.96	2199152.56
610	65041010	323203.50	2199173.36
611	65041011	323193.26	2199204.50
612	0314034	323118.90	2199246.14
613	0314035	323647.09	2199497.71
614	0314036	323647.21	2199497.77
615	0314037	323647.26	2199497.79
616	0314038	323992.43	2199692.07
617	0314039	324231.20	2199880.55
618	0314040	324369.05	2200001.19
619	0314041	324576.90	2200149.95
620	22179015	324827.60	2200272.55
621	22179016	325030.38	2200450.29
622	22179941	325447.19	2200859.92
623	22179017	325808.25	2201180.42
624	22179942	326112.98	2201494.99
625	2217994201	326248.88	2201650.76
626	2217994202	326400.92	2201829.64
627	2217994203	326433.04	2201886.02
628	2217994204	326433.71	2201887.10
629	2217994205	326523.71	2202032.11
630	2217994206	326600.64	2202175.54
631	2217994207	326667.16	2202352.55
632	2217994208	326682.69	2202395.84
633	2217994209	326735.24	2202575.92
634	22179942010	326753.63	2202743.05
635	22179942011	326780.16	2202925.47
636	22179942012	326783.00	2203052.48
637	22179942013	326765.23	2203138.06
638	22179942014	326745.61	2203216.65
639	22179942015	326679.88	2203438.38
640	22179942016	326609.15	2203566.11

641	22179942017	326588.03	2203591.35
642	22179942018	326457.60	2203730.06
643	22179942019	326371.91	2203822.76
644	22179942020	326216.99	2203930.18
645	22179942021	326093.48	2203992.75
646	22179942022	325923.02	2204056.88
647	22179942023	325815.12	2204068.14
648	22179942024	325772.58	2204074.80
649	22179478	325752.31	2204076.80
650	2217947801	325617.08	2204090.15
651	2217947802	325532.77	2204084.44
652	2217947803	325357.37	2204048.22
653	2217947804	325266.94	2204012.62
654	2217947805	325111.56	2203928.29
655	2217947806	325032.89	2203847.70
656	2217947807	324986.51	2203774.97
657	2217947808	324940.98	2203589.24
658	2217947809	324934.70	2203413.95
659	22179478010	324926.24	2203105.94
660	22179478011	324945.32	2202930.84
661	22179028	325002.01	2202563.64
662	2217902801	325079.32	2202235.96
663	2217902802	325112.67	2201935.25
664	2217902803	325113.61	2201875.27
665	2217902804	325112.36	2201838.26
666	2217902805	325098.46	2201750.39
667	2217902806	325065.12	2201690.18
668	2217902807	324968.80	2201601.07
669	2217902808	324864.27	2201552.49
670	2217902809	324800.86	2201552.81
671	22179028010	324735.67	2201587.41
672	22179028011	324651.19	2201639.50
673	22179028012	324501.75	2201710.95
674	22179980	324391.64	2201781.72
675	2217998001	324306.51	2201868.03
676	2217998002	324221.46	2201951.47
677	2217998003	324059.23	2202102.64
678	2217998004	324009.39	2202151.16
679	2217998005	323920.53	2202244.47
680	2217998006	323898.20	2202262.72
681	2217998007	323838.16	2202402.59
682	2217998008	323780.47	2202483.43
683	2217998009	323700.66	2202553.32

684	22179980010	323618.51	2202625.11
685	22179989	323438.08	2202754.65
686	2217998901	322939.61	2203095.10
687	2217998902	322851.50	2203146.92
688	2217998903	322744.35	2203197.92
689	2217998904	322629.69	2203237.42
690	22179993	322489.72	2203267.78
691	2217999301	322400.91	2203259.28
692	2217999302	322367.89	2203259.58
693	2217999303	322323.41	2203262.95
694	2217999304	322252.37	2203255.90
695	2217999305	322054.69	2203212.03
696	2217999306	321971.05	2203194.69
697	2217999307	321924.11	2203190.42
698	2217999308	321879.64	2203193.15
699	2217999309	321812.26	2203201.37
700	22179993010	321764.78	2203210.57
701	22179993011	321749.92	2203213.45
702	22179993012	321687.45	2203239.50
703	22179993013	321596.82	2203289.39
704	22179993014	321564.90	2203308.12
705	22179993015	321487.97	2203386.09
706	22179993016	321389.11	2203500.03
707	22179993017	321316.95	2203609.79
708	22179993018	321257.28	2203742.53
709	22179993019	321139.44	2203982.63
710	22179993020	321089.08	2204071.02
711	22179993021	321020.51	2204204.31
712	22179993022	320902.91	2204419.02
713	22179993023	320824.06	2204565.54
714	22179993024	320773.55	2204669.16
715	22179993025	320737.14	2204758.96
716	22179993026	320656.69	2204940.39
717	22179993027	320564.32	2205173.12
718	22179042	320481.67	2205451.67
719	2217904201	320484.12	2205594.55
720	2217904202	320490.43	2205733.02
721	2217904203	320491.74	2205862.56
722	2217904204	320487.41	2205917.12
723	2217904205	320471.70	2205966.49
724	2217904206	320385.41	2206093.88
725	2217904207	320326.28	2206169.49
726	2217904208	320213.90	2206319.39

727	2217904209	320147.35	2206401.27
728	22179042010	319991.21	2206589.64
729	22179042011	319891.59	2206682.27
730	22179042012	319856.28	2206712.27
731	22179042013	319734.09	2206785.55
732	22179042014	319637.96	2206854.73
733	22179042015	319484.62	2206978.38
734	22179042016	319344.78	2207089.52
735	22180027	319150.51	2207236.11
736	2218002701	319031.05	2207341.17
737	22180029	318943.55	2207427.62
738	2218002901	318800.02	2207608.49
739	22179046	318711.52	2207813.51
740	22180031	318623.54	2208226.52
741	2218003101	318553.40	2208773.80
742	22179047	318461.70	2209075.27
743	2217904701	318291.83	2209270.17
744	2217904702	318266.25	2209286.59
745	2217904703	318071.76	2209411.41
746	22179048	317899.15	2209465.10
747	22178398	317689.93	2209439.89
748	2217953901	317558.87	2209424.10
749	22179539	317189.89	2209352.45
750	22179049	316955.43	2209255.54
751	2217904901	316812.71	2209079.99
752	2217904902	316811.43	2209077.97
753	22179050	316720.94	2208935.83
754	2217953402	316546.09	2208833.47
755	2217953401	316450.38	2208808.02
756	22179534	316346.26	2208811.99
757	2217953202	316264.41	2208816.70
758	2217953201	315934.28	2208917.16
759	22179532	315420.69	2209174.93
760	2217905301	314520.86	2209657.57
761	22179053	314474.01	2209681.27
762	2217952901	314290.70	2209774.03
763	22179529	313766.81	2209995.23
764	22179054	313192.05	2210225.71
765	22179528	312646.55	2210428.81
766	22179055	312360.86	2210493.06
767	22178854011	312209.75	2210495.86
768	22178854010	312213.86	2210612.48
769	2217885409	312223.83	2210703.63

770	2217885408	312174.32	2210748.77
771	2217885407	312120.46	2210797.90
772	2217885406	312034.61	2211088.32
773	2217885405	311924.19	2211084.70
774	2217885404	311942.54	2211220.74
775	2217885403	311890.05	2211356.53
776	2217885402	311872.95	2211402.05
777	2217885401	311863.61	2211430.87
778	22178854	311870.68	2211482.94
779	2217886005	311832.87	2211548.42
780	2217886004	311799.46	2211604.34
781	2217886003	311744.31	2211696.63
782	2217886002	311735.83	2211710.84
783	2217886001	311620.49	2211907.91
784	22178860	311573.61	2211985.33
785	22178893038	311639.80	2212189.44
786	22178893037	311645.70	2212232.10
787	22178893036	311512.50	2212674.30
788	22178893035	311404.40	2212799.70
789	22178893034	311294.70	2212877.80
790	22178893033	311095.17	2212971.70
791	22178893032	310927.13	2212965.23
792	22178893031	310882.68	2212964.59
793	22178893030	310765.80	2212966.72
794	22178893029	310670.36	2212978.05
795	22178893028	310640.44	2212983.34
796	22178893027	310600.90	2212994.20
797	22178893026	310497.34	2213039.70
798	22178893025	310415.34	2213087.41
799	22178893024	310293.96	2213178.36
800	22178893023	310157.36	2213310.37
801	22178893022	309998.39	2213467.67
802	22178893021	309989.13	2213476.84
803	22178893020	309949.08	2213521.97
804	22178893019	309872.93	2213603.42
805	22178893018	309815.61	2213657.20
806	22178893017	309761.71	2213694.52
807	22178893016	309663.18	2213743.26
808	22178893015	309627.90	2213747.70
809	22178893014	309588.10	2213747.47
810	22178893013	309568.74	2213752.93
811	22178893012	309565.83	2213753.72
812	22178893011	309543.54	2213765.04

813	22178893010	309491.34	2213788.28
814	2217889309	309462.68	2213802.74
815	2217889308	309450.60	2213805.86
816	2217889307	309433.44	2213805.14
817	2217889306	309363.58	2213793.38
818	2217889305	309301.98	2213782.92
819	2217889304	309254.39	2213766.81
820	2217889303	309119.19	2213725.52
821	2217889302	309073.47	2213717.05
822	2217889301	309027.71	2213719.37
823	22178893	308955.83	2213736.16
824	2217969601	308789.25	2213599.48
825	22179696	308699.30	2213526.65
826	2217907202	308474.75	2213423.34
827	2217907201	308368.67	2213371.78
828	22179072	308359.95	2213367.54
829	22179086029	308348.08	2213385.02
830	22179086028	308163.44	2213656.67
831	22179086027	308080.19	2213779.52
832	22179086026	308075.98	2213785.78
833	22179086025	308071.10	2213793.02
834	22179086024	308024.20	2213862.55
835	22179086023	307997.09	2213902.75
836	22179086022	307993.91	2213907.15
837	22179086021	307991.57	2213910.95
838	22179086020	307975.40	2213934.68
839	22179086019	307777.55	2214228.28
840	22179086018	307510.28	2214632.10
841	22179086017	307481.31	2214675.00
842	22179086016	307458.26	2214709.15
843	22179086015	307440.82	2214734.98
844	22179086014	307395.79	2214801.68
845	22179086013	307346.62	2214874.50
846	22179086012	307348.97	2214945.60
847	22179086011	307350.37	2214988.18
848	22179086010	307352.41	2215049.82
849	2217908609	307353.98	2215097.41
850	2217908608	307358.22	2215119.04
851	2217908607	307363.94	2215148.25
852	2217908606	307345.22	2215165.70
853	2217908605	307286.71	2215211.86
854	2217908604	307280.42	2215217.91
855	2217908603	307260.92	2215236.68

856	2217908602	307226.32	2215269.97
857	2217908601	307195.54	2215301.43
858	22179086	307194.67	2215302.62
859	2217968203	307136.37	2215382.13
860	2217968202	307103.60	2215423.73
861	2217968201	307034.76	2215518.94
862	22179682	306995.81	2215611.27
863	2217967605	306927.88	2215607.45
864	2217967604	306877.72	2215606.34
865	2217967603	306783.76	2215602.27
866	2217967602	306626.73	2215619.19
867	2217967601	306554.88	2215628.03
868	22179676	306483.06	2215633.69
869	2217908906	306393.28	2215382.68
870	2217908905	306378.48	2215334.92
871	2217908904	306360.40	2215283.18
872	2217908903	306333.32	2215205.72
873	2217908902	306316.17	2215129.43
874	2217908901	306301.01	2215087.88
875	22179089	306274.59	2215021.72
876	2217966902	306154.39	2215045.27
877	2217966901	306029.14	2215058.00
878	22179669	305938.91	2215056.93
879	2217966404	305984.87	2215164.46
880	2217966403	305986.46	2215203.49
881	2217966402	305996.85	2215258.27
882	2217966401	306007.77	2215313.61
883	22179664	306008.47	2215375.84
884	2217966003	306090.65	2215555.67
885	2217966002	306138.72	2215715.50
886	2217966001	306182.22	2215749.56
887	22179660	306195.79	2215793.50
888	22179659	306292.37	2215858.54
889	221791130101	306340.09	2215780.27
890	221791130100	306359.83	2215705.54
891	22179113099	306400.44	2215639.89
892	22179113098	306413.62	2215774.07
893	22179113097	306413.80	2215775.89
894	22179113096	306453.28	2215902.62
895	22179113095	306496.94	2215989.38
896	22179113094	306599.34	2216110.99
897	22179113093	306702.26	2216245.94
898	22179113092	306738.17	2216277.39

899	22179113091	306859.28	2216368.07
900	22179113090	306967.21	2216440.84
901	22179113089	307037.20	2216499.25
902	22179113088	307040.32	2216501.85
903	22179113087	307061.77	2216517.93
904	22179113086	307083.92	2216526.39
905	22179113085	307116.15	2216543.84
906	22179113084	307151.00	2216552.43
907	22179113083	307175.65	2216565.36
908	22179113082	307198.50	2216567.48
909	22179113081	307232.65	2216583.05
910	22179113080	307265.31	2216623.36
911	22179113079	307318.73	2216752.76
912	22179113078	307342.87	2216821.56
913	22179113077	307344.53	2216828.60
914	22179113076	307365.48	2216917.64
915	22179113075	307371.16	2216991.35
916	22179113074	307356.46	2217069.94
917	22179113073	307350.80	2217082.03
918	22179113072	307329.25	2217128.09
919	22179113071	307289.94	2217189.94
920	22179113070	307225.70	2217269.33
921	22179113069	307174.66	2217363.44
922	22179113068	307173.58	2217364.81
923	22179113067	307170.16	2217369.11
924	22179113066	307149.74	2217379.08
925	22179113065	307133.78	2217388.45
926	22179113064	307125.46	2217395.36
927	22179113063	307121.52	2217409.29
928	22179113062	307135.70	2217455.77
929	22179113061	307133.71	2217465.27
930	22179113060	307129.78	2217477.94
931	22179113059	307118.23	2217491.16
932	22179113058	307098.54	2217491.61
933	22179113057	307080.18	2217484.45
934	22179113056	307051.11	2217469.57
935	22179113055	307011.88	2217452.69
936	22179113054	306989.09	2217445.49
937	22179113053	306981.59	2217447.77
938	22179113052	306976.99	2217449.18
939	22179113051	306973.06	2217461.21
940	22179113050	306975.36	2217487.26
941	22179113049	306978.63	2217493.88

942	22179113048	307007.16	2217551.69
943	22179113047	307007.06	2217563.12
944	22179113046	306996.12	2217578.25
945	22179113045	306985.27	2217584.50
946	22179113044	306973.17	2217588.19
947	22179113043	306949.01	2217590.50
948	22179113042	306936.90	2217595.46
949	22179113041	306927.94	2217602.36
950	22179113040	306918.95	2217613.71
951	22179113039	306914.34	2217631.44
952	22179113038	306916.14	2217642.88
953	22179113037	306921.71	2217658.81
954	22179113036	306931.67	2217680.49
955	22179113035	306937.30	2217689.44
956	22179113034	306936.54	2217703.40
957	22179113033	306909.29	2217765.36
958	22179113032	306907.63	2217807.88
959	22179113031	306915.60	2217839.70
960	22179113030	306915.29	2217873.35
961	22179113029	306904.59	2217931.03
962	22179113028	306902.97	2217969.11
963	22179113027	306910.95	2217999.66
964	22179113026	306910.85	2218009.82
965	22179113025	306918.32	2218026.39
966	22179113024	306927.07	2218042.35
967	22179113023	306932.63	2218059.55
968	22179113022	306933.14	2218072.88
969	22179113021	306939.28	2218095.80
970	22179113020	306942.21	2218122.49
971	22179113019	306932.98	2218158.60
972	22179113018	306920.07	2218181.33
973	22179113017	306915.43	2218202.24
974	22179113016	306912.05	2218225.06
975	22179113015	306903.64	2218242.12
976	22179113014	306893.39	2218250.92
977	22179113013	306891.97	2218255.50
978	22179113012	306891.43	2218257.25
979	22179113011	306893.07	2218286.47
980	22179113010	306898.95	2218337.32
981	2217911309	306892.95	2218367.74
982	2217911308	306888.18	2218382.63
983	2217911307	306881.18	2218404.45
984	2217911306	306867.58	2218433.53

985	2217911305	306806.38	2218527.55
986	2217911304	306771.66	2218573.56
987	2217911303	306755.00	2218589.91
988	2217911302	306745.98	2218603.16
989	2217911301	306735.12	2218610.68
990	22179113	306711.24	2218624.01
991	7200409	306683.15	2218610.30
992	7200408	306679.58	2218608.52
993	7200407	306674.20	2218605.82
994	7200406	306524.42	2218540.34
995	7200405	306469.46	2218516.31
996	7200404	306463.62	2218513.75
997	7200403	306402.18	2218486.26
998	7200402	306376.56	2218474.79
999	7200401	306258.76	2218427.60
1000	72004	306238.65	2218419.55
1001	72005	306084.84	2218339.37
1002	72006	306007.42	2218292.55
1003	7200601	305941.11	2218243.44
1004	72006001	305858.64	2218182.37
1005	72006002	305578.39	2216921.21
1006	72006003	305677.12	2216529.08
1007	72006004	305749.28	2216184.85
1008	72006005	305678.63	2216151.27
1009	72006006	305675.27	2216149.67
1010	72007	305613.25	2216120.19
1011	72008	305508.76	2216101.37
1012	7200801	305415.54	2216073.10
1013	7200802	305389.67	2216065.25
1014	7200803	305230.29	2216090.02
1015	7200804	305218.29	2216091.88
1016	7200805	305173.67	2216074.09
1017	7200806	305087.73	2216039.81
1018	7200807	305021.40	2216013.36
1019	7200808	304978.49	2215996.24
1020	7200809	304977.39	2215995.81
1021	72011	304724.16	2215894.81
1022	7201101	304469.94	2215793.42
1023	7201102	304462.00	2215790.22
1024	7201103	304317.01	2215731.91
1025	72013	304224.83	2215694.84
1026	7201301	303961.63	2215589.35
1027	7201302	303954.24	2215586.39

1028	7201303	303915.28	2215570.77
1029	7201304	303908.45	2215568.03
1030	7201305	303858.14	2215537.30
1031	7201306	303645.16	2215407.23
1032	72015	303507.91	2215323.41
1033	7201501	303318.46	2215208.47
1034	7201502	303281.51	2215186.06
1035	72016	302993.75	2215011.47
1036	72017	302504.73	2214720.03
1037	72018	302075.38	2214464.16
1038	72019	301810.16	2214308.39
1039	72020	301379.23	2214055.79
1040	7202001	301320.44	2214019.62
1041	7202002	301099.12	2213883.49
1042	7202003	301073.16	2213867.52
1043	7202004	300936.94	2213783.73
1044	7202005	300754.10	2213671.27
1045	7202006	300673.44	2213621.66
1046	7202007	300360.80	2213429.42
1047	7202008	300254.32	2213366.47
1048	7202009	300155.61	2213308.12
1049	72024	300068.18	2213256.42
1050	72025	299388.18	2212845.28
1051	7202501	299351.37	2212822.97
1052	7202502	299325.52	2212807.31
1053	7202503	299263.21	2212769.32
1054	7202504	299229.07	2212748.50
1055	7202505	299139.14	2212693.66
1056	7202506	298965.91	2212562.69
1057	7202507	298943.10	2212545.45
1058	7202508	298715.13	2212373.09
1059	7202509	298503.95	2212214.44
1060	72025010	298478.22	2212195.12
1061	72025011	298402.37	2212109.79
1062	72025012	298386.65	2212092.11
1063	72025013	298361.74	2212064.09
1064	72025014	298236.11	2212007.92
1065	72025015	298154.80	2211948.30
1066	72025016	298121.96	2211924.21
1067	72025017	297946.41	2211795.48
1068	72025018	297925.43	2211780.10
1069	72032	297920.48	2211776.47
1070	72033	297430.40	2211410.72

1071	7203301	297304.69	2211319.60
1072	7203302	297235.55	2211269.49
1073	7203303	297184.75	2211232.67
1074	7203304	297167.00	2211219.80
1075	7203305	297024.94	2211112.54
1076	7203306	296759.76	2210918.46
1077	7203307	296716.52	2210888.22
1078	7203308	296487.56	2210728.06
1079	7203309	296473.54	2210718.19
1080	72033010	296352.63	2210633.67
1081	72037	296116.33	2210468.38
1082	7203701	295748.72	2210196.39
1083	7203702	295575.34	2210068.10
1084	7203703	295515.75	2210024.01
1085	7203704	295498.76	2210011.44
1086	7203705	295456.39	2209980.09
1087	7203706	295439.87	2209967.87
1088	72038	294880.30	2209553.85
1089	72039	294962.42	2208945.20
1090	72040	294964.76	2208544.27
1091	7204001	294964.61	2208355.96
1092	7204002	294964.52	2208243.80
1093	72042	294965.06	2208209.81
1094	72043	294968.52	2207738.41
1095	72044	294966.91	2207239.92
1096	7204401	294971.19	2206687.31
1097	7204402	294971.23	2206682.53
1098	7204403	294972.99	2206544.16
1099	7204404	294976.12	2206298.20
1100	7204405	294978.46	2206114.70
1101	7204406	294980.47	2205956.93
1102	7204407	294980.80	2205930.67
1103	7204408	294981.09	2205908.25
1104	7204409	294981.08	2205900.83
1105	72044010	294981.04	2205868.19
1106	72047	294980.46	2205412.29
1107	7204701	294983.68	2204739.96
1108	7204702	294983.73	2204728.92
1109	7204703	294983.91	2204714.53
1110	0303892	294984.94	2204634.47
1111	030389201	294984.96	2204632.94
1112	72050	294995.82	2204020.65
1113	7205001	294999.66	2203721.27

1114	72051	295000.14	2203683.74
1115	72052	294999.44	2203426.76
1116	72053	295001.34	2202538.88
1117	7205301	295002.45	2202494.16
1118	7205302	295003.32	2202458.99
1119	7205303	295012.73	2202079.07
1120	7205304	295015.69	2201866.59
1121	7205305	295016.03	2201842.12
1122	7205306	295019.15	2201618.70
1123	7205307	295019.64	2201605.99
1124	7205308	295024.32	2201484.57
1125	7205309	295027.23	2201409.13
1126	72053010	295030.13	2201334.07
1127	72053011	295032.43	2201205.95
1128	72053012	295036.29	2200991.11
1129	72053013	295048.15	2200545.36
1130	0303901	295048.20	2200543.16
1131	030390101	294994.11	2200542.99
1132	0303622	294633.55	2200541.83
1133	030362201	294517.47	2200541.46
1134	030362202	294495.99	2200540.84
1135	030362203	294449.72	2200539.52
1136	030362204	294357.57	2200536.88
1137	030362205	294227.51	2200533.16
1138	72060	293861.74	2200522.68
1139	72061	293569.06	2200514.21
1140	72062	293261.89	2200505.05
1141	72063	293271.96	2199784.66
1142	72064	293273.56	2199284.32
1143	7206401	292961.87	2199284.74
1144	0303908	292702.34	2199285.10
1145	030390801	292613.60	2199285.22
1146	030390802	292585.65	2199285.25
1147	030390803	292392.26	2199285.52
1148	030390804	292292.59	2199284.62
1149	030390805	292288.74	2199284.59
1150	030390806	292221.98	2199283.99
1151	030390807	292199.58	2199283.79
1152	030390808	292189.41	2199283.70
1153	030390809	292176.56	2199283.59
1154	0303918	291275.88	2199275.53
1155	030391801	291275.91	2199264.42
1156	72067	291278.25	2198525.58

1157	7206701	291280.56	2198146.89
1158	7206702	291280.57	2198144.91
1159	7206703	291280.62	2198111.10
1160	7206704	291280.95	2197886.49
1161	7206705	291281.10	2197787.36
1162	7206706	291281.16	2197752.43
1163	7206707	291281.36	2197581.58
1164	7206708	291281.42	2197525.59
1165	7206709	291281.47	2197515.52
1166	72067010	291281.79	2197455.30
1167	72067011	291282.57	2197307.49
1168	72067012	291283.27	2197060.40
1169	72072	291283.88	2196849.08
1170	7207201	291285.60	2196655.89
1171	7207202	291285.61	2196655.00
1172	7207203	291286.96	2196345.96
1173	7207204	291287.34	2196309.98
1174	72075	291292.03	2195863.03
1175	7207501	291292.94	2195731.95
1176	7207502	291293.06	2195715.56
1177	7207503	291293.81	2195607.42
1178	7207504	291294.49	2195510.27
1179	7207505	291295.87	2195030.60
1180	0303931	291295.90	2195020.78
1181	030393101	291246.99	2195020.37
1182	72078	291177.81	2195019.79
1183	7207801	291243.65	2194521.92
1184	7207802	291252.74	2194455.27
1185	7207803	291314.29	2194003.57
1186	7207804	291329.27	2193893.68
1187	7207805	291331.02	2193880.88
1188	7207806	291332.07	2193873.14
1189	7207807	291395.73	2193406.23
1190	7207808	291407.08	2193327.45
1191	7207809	291437.82	2193114.03
1192	72078010	291444.95	2193064.53
1193	72078011	291459.61	2192961.84
1194	72078012	291518.32	2192550.55
1195	72078013	291544.30	2192368.57
1196	72078014	291571.89	2192179.72
1197	72078015	291608.18	2191931.33
1198	72085	291675.00	2191468.55
1199	72086	291774.18	2190782.94

1200	72087	291883.69	2190007.54
1201	7208701	291996.44	2189214.66
1202	72088	292022.61	2189030.70
1203	72089	291586.05	2188818.57
1204	7208901	291314.63	2188686.75
1205	7208902	291280.89	2188670.36
1206	7208903	291104.51	2188584.70
1207	72090	290473.12	2188278.06
1208	72091	290204.50	2188150.83
1209	7209101	290055.63	2188079.34
1210	7209102	289932.45	2188020.19
1211	72092	289352.74	2187741.78
1212	72093	289066.28	2187607.89
1213	7209301	289039.25	2187595.89
1214	7209302	288980.90	2187714.84
1215	7209303	288940.98	2187808.44
1216	7209304	288922.35	2187880.80
1217	7209305	288904.36	2188004.22
1218	7209306	288902.62	2188008.43
1219	7209307	288870.04	2188087.21
1220	7209308	288850.17	2188126.02
1221	7209309	288843.95	2188185.19
1222	72093010	288840.83	2188214.93
1223	72093011	288832.51	2188299.34
1224	72093012	288821.39	2188331.06
1225	72093013	288816.80	2188344.17
1226	72093014	288797.65	2188390.49
1227	72093015	288777.19	2188433.44
1228	72093016	288759.52	2188470.53
1229	72094	288753.78	2188482.57
1230	7209401	288750.52	2188504.13
1231	7209402	288736.17	2188598.91
1232	72095	288732.81	2188689.36
1233	72096	288880.14	2188900.87
1234	7209601	288904.94	2188936.48
1235	72097	288940.54	2188976.45
1236	7209701	288936.79	2188995.03
1237	7209702	288934.72	2189005.27
1238	72098	288860.18	2189374.29
1239	72099	288617.69	2189311.21
1240	72100	288235.94	2189209.76
1241	7210001	288048.22	2189159.53
1242	72101	288029.77	2189154.59

1243	72102	288002.57	2188782.43
1244	72103	287969.26	2188322.97
1245	7210301	287947.47	2187997.52
1246	72104	287937.89	2187854.37
1247	72105	287902.38	2187346.66
1248	7210501	287901.57	2187335.05
1249	7210502	287901.38	2187332.34
1250	7210503	287899.24	2187301.77
1251	72106	287889.54	2187162.61
1252	72107	287872.62	2186965.83
1253	7210701	287870.33	2186939.19
1254	72108	287863.04	2186787.40
1255	72109	287838.17	2186441.73
1256	72110	287812.21	2186060.28
1257	7211001	287760.33	2185966.83
1258	7211002	287754.39	2185956.13
1259	72111	287687.73	2185836.04
1260	72112	287308.70	2185446.30
1261	7211201	287306.93	2185444.49
1262	7211202	287093.13	2185213.07
1263	72113	286941.69	2185049.15
1264	7211301	286724.83	2184830.56
1265	72114	286446.83	2184550.36
1266	7211401	286246.25	2184447.58
1267	0303713	286243.35	2184445.87
1268	030371301	286073.85	2184345.65
1269	030371302	286065.70	2184340.83
1270	72116	285704.72	2184127.39
1271	72117	285603.10	2184053.97
1272	7211701	285342.68	2183901.05
1273	7211702	285331.61	2183894.55
1274	7211703	285280.41	2183864.48
1275	7211704	285273.21	2183860.26
1276	7211705	285192.96	2183846.75
1277	7211706	285190.07	2183845.03
1278	7211707	285184.18	2183841.53
1279	7211708	285044.61	2183758.46
1280	7211709	284558.77	2183440.69
1281	72121	284541.48	2183429.38
1282	72122	283649.07	2183149.32
1283	72123	283318.99	2183051.35
1284	7212301	283200.40	2183012.60
1285	7212302	283114.86	2182984.65

1286	7212303	283096.65	2182978.70
1287	7212304	283082.97	2182974.23
1288	7212305	283037.70	2182959.44
1289	7212306	283029.39	2182956.73
1290	7212307	283029.30	2182956.70
1291	7212308	282988.22	2182943.27
1292	7212309	282973.39	2182938.43
1293	72123010	282931.00	2182924.58
1294	72123011	282899.93	2182914.43
1295	72124	282857.03	2182900.41
1296	72125	282343.27	2182732.05
1297	7212501	282116.26	2182658.24
1298	7212502	281869.37	2182577.96
1299	7212503	281854.20	2182573.03
1300	7212504	281818.10	2182464.08
1301	72127	281685.79	2182064.79
1302	72128	281523.84	2181578.94
1303	72129	281612.70	2181379.34
1304	72130	281808.42	2180915.52
1305	7213001	281867.97	2180779.33
1306	7213002	281920.90	2180658.25
1307	72132	282007.76	2180458.97
1308	7213201	282087.02	2180277.39
1309	7213202	282148.16	2180137.35
1310	7213203	282169.51	2180088.44
1311	7213204	282296.06	2179783.13
1312	7213205	282357.75	2179634.31
1313	7213206	282356.87	2179625.72
1314	7213207	282315.75	2179225.82
1315	7213208	282303.62	2179107.84
1316	7213209	282298.26	2179061.29
1317	72132010	282278.84	2178892.62
1318	72132011	282250.38	2178645.46
1319	72132012	282249.60	2178638.72
1320	72132013	282171.82	2178305.84
1321	72132014	282160.55	2178257.63
1322	72132015	282135.11	2178148.73
1323	72132016	282134.09	2178144.39
1324	72139	282005.42	2177600.16
1325	7213901	281902.72	2177151.26
1326	7213902	281881.85	2177057.36
1327	7213903	281845.93	2176895.79
1328	7213904	281791.40	2176660.01

1329	7213905	281762.48	2176534.79
1330	7213906	281742.99	2176428.31
1331	7213907	281737.33	2176341.97
1332	72145	281722.33	2176113.19
1333	7214501	281798.13	2175817.99
1334	7214502	281786.88	2175748.49
1335	7214503	281787.72	2175743.26
1336	7214504	281799.07	2175672.54
1337	72148	281883.37	2175146.89
1338	72149	281916.19	2174951.05
1339	72150	281938.28	2174810.83
1340	7215001	282020.59	2174368.72
1341	72151	282054.04	2174189.06
1342	72152	282088.01	2173968.65
1343	72153	282138.27	2173676.53
1344	7215301	282233.64	2173128.69
1345	7215302	282243.53	2173067.79
1346	7215303	282319.13	2172602.17
1347	7215304	282329.39	2172534.80
1348	7215305	282331.25	2172522.57
1349	7215306	282333.18	2172509.90
1350	7215307	282399.09	2172077.05
1351	7215308	282461.47	2171683.55
1352	7215309	282465.65	2171657.20
1353	72158010	282514.80	2171371.55
1354	72159	282588.82	2170898.34
1355	7215901	282680.67	2170351.93
1356	7215902	282697.33	2170269.53
1357	72161	282765.21	2169933.90
1358	7216101	282817.05	2169859.79
1359	7216102	283138.87	2169399.74
1360	7216103	283140.05	2169398.07
1361	72163	283673.04	2168641.63
1362	7216301	284084.57	2168025.16
1363	7216302	284086.41	2168022.39
1364	7216303	284283.41	2167725.29
1365	72166	284528.63	2167360.38
1366	72167	284712.34	2167090.69
1367	7216701	284814.57	2166938.57
1368	7216702	284846.56	2166890.97
1369	72169	285141.36	2166451.58
1370	72170	285419.65	2166036.35
1371	7217001	285481.04	2165943.38

1372	7217002	285588.96	2165779.93
1373	7217003	285611.80	2165745.33
1374	7217004	285742.22	2165547.09
1375	7217005	285808.12	2165446.91
1376	7217006	285846.52	2165386.79
1377	72173	286078.03	2165024.39
1378	72174	286369.85	2164594.08
1379	71000	286460.77	2164459.51
1380	71001	286650.21	2164660.51
1381	7100303	286969.05	2164988.51
1382	7100302	286998.32	2165019.08
1383	7100301	287075.51	2165099.69
1384	71003	287245.65	2165277.39
1385	7100401	287377.32	2165410.62
1386	71004	287507.73	2165542.58
1387	7100603	287631.50	2165673.07
1388	7100602	287639.74	2165681.75
1389	7100601	287647.73	2165690.18
1390	71006	287475.48	2165846.67
1391	71007	287612.49	2165978.77
1392	7101004	287757.39	2165810.03
1393	7101003	287762.95	2165803.54
1394	7101002	287769.55	2165809.75
1395	7101001	287865.03	2165899.57
1396	71010	288160.31	2166171.46
1397	71011	288496.25	2166484.51
1398	71012	288873.27	2166814.03
1399	71013	289671.22	2167079.12
1400	71014	290392.67	2167315.78
1401	0303937014	291255.38	2167600.94
1402	0303937013	291352.18	2167632.94
1403	0303937012	291397.31	2167647.87
1404	0303937011	291592.44	2167712.36
1405	0303937010	291807.85	2167783.57
1406	030393709	291833.04	2167791.84
1407	030393708	291847.67	2167796.65
1408	030393707	292163.87	2167900.49
1409	030393706	292184.09	2167907.16
1410	030393705	292337.27	2167957.73
1411	030393704	292376.95	2167970.83
1412	030393703	292442.54	2167992.48
1413	030393702	292453.56	2167996.12
1414	030393701	292463.50	2167999.40

1415	0303937	292842.35	2168124.46
1416	71017	292973.09	2168167.62
1417	71018	293402.50	2168309.39
1418	030395101	293721.97	2168869.19
1419	0303951	293732.35	2168887.37
1420	030395403	293744.67	2168908.96
1421	030395402	293758.95	2168933.97
1422	030395401	293773.82	2168960.03
1423	0303954	293934.16	2169240.98
1424	7102303	294077.92	2169492.88
1425	7102302	294082.66	2169492.97
1426	7102301	294280.30	2169496.83
1427	71023	294665.50	2169500.53
1428	71024	295286.10	2169509.41
1429	0303955	295574.28	2169514.03
1430	71029012	296064.30	2169521.88
1431	71029011	296081.04	2169522.14
1432	71029010	296196.96	2169524.00
1433	7102909	296200.94	2169478.74
1434	7102908	296220.94	2169251.27
1435	7102907	296225.16	2169203.18
1436	7102906	296228.87	2169160.84
1437	7102905	296229.79	2169150.41
1438	7102904	296290.68	2168456.08
1439	7102903	296293.71	2168456.14
1440	7102902	296308.44	2168456.38
1441	7102901	296692.08	2168462.91
1442	71029	297394.41	2168477.34
1443	0326083030	297721.81	2168482.50
1444	0326083029	297723.95	2168482.32
1445	0326083028	297740.59	2168482.24
1446	0326083027	297743.01	2168482.23
1447	0326083026	297893.89	2168481.49
1448	0326083025	297945.87	2168482.01
1449	0326083024	297980.12	2168481.08
1450	0326083023	298033.64	2168482.71
1451	0326083022	298053.16	2168406.88
1452	0326083021	298054.12	2168400.09
1453	0326083020	298053.29	2168390.32
1454	0326083019	298138.23	2168390.66
1455	0326083018	298154.07	2168378.75
1456	0326083017	298185.27	2168237.81
1457	0326083016	298188.84	2168124.69

1458	0326083015	298229.33	2167821.12
1459	0326083014	298255.46	2167677.55
1460	0326083013	298427.96	2167664.04
1461	0326083012	298443.90	2167639.99
1462	0326083011	298546.73	2167626.89
1463	0326083010	298665.12	2167606.56
1464	032608309	298728.39	2167595.69
1465	032608308	298757.66	2167591.27
1466	032608307	298759.77	2167590.95
1467	032608306	298772.91	2167588.96
1468	032608305	299021.72	2167551.33
1469	032608304	299043.36	2167548.05
1470	032608303	299065.64	2167544.82
1471	032608302	299117.02	2167537.36
1472	032608301	299418.06	2167488.31
1473	0326083	299541.25	2167470.49
1474	0326082	299656.25	2167384.01
1475	7103304	299741.22	2167384.86
1476	7103303	299979.69	2167377.10
1477	7103302	299998.20	2167378.49
1478	7103301	300060.14	2167385.62
1479	71033	300352.24	2167419.30
1480	032607906	300510.62	2167071.50
1481	032607905	300517.16	2167057.15
1482	032607904	300533.19	2167021.93
1483	032607903	300568.13	2166945.21
1484	032607902	300626.61	2166816.79
1485	032607901	300631.63	2166805.77
1486	0326079	300885.32	2166245.82
1487	71035	300991.91	2166010.54
1488	7103804	301120.63	2165726.81
1489	7103803	301130.00	2165729.35
1490	7103802	301886.11	2165934.87
1491	7103801	301935.94	2165948.41
1492	71038	302470.95	2166093.82
1493	71042016	302204.64	2166711.68
1494	71042015	302190.17	2166745.25
1495	71042014	302183.89	2166759.82
1496	71042013	302130.88	2166882.84
1497	71042012	302111.71	2166927.31
1498	71042011	302101.12	2166951.86
1499	71042010	302132.51	2166964.26
1500	7104209	302408.49	2167073.21

1501	7104208	302419.08	2167077.27
1502	7104207	302428.66	2167080.94
1503	7104206	302863.60	2167247.66
1504	7104205	302873.22	2167251.34
1505	7104204	302885.67	2167213.54
1506	7104203	302936.99	2167057.84
1507	7104202	302945.06	2167033.34
1508	7104201	302948.06	2167024.24
1509	71042	303110.39	2166531.65
1510	71043	303273.73	2166037.42
1511	7104503	303361.30	2165775.55
1512	7104502	303399.45	2165660.36
1513	7104501	303719.22	2164694.90
1514	71045	303766.11	2164553.33
1515	7104703	303913.93	2164116.18
1516	0303715	303919.54	2164109.34
1517	7104702	304627.38	2163245.68
1518	7104701	304684.13	2163176.44
1519	71047	304858.06	2162964.21
1520	71048	305315.87	2162409.16
1521	031705501	305337.97	2162414.50
1522	0317055	305580.70	2162473.12
1523	030371902	305925.92	2162556.50
1524	030371901	306006.94	2162576.07
1525	0303719	306013.28	2162577.60
1526	12329730	306377.13	2161932.80
1527	031310701	306463.01	2161780.63
1528	0313107	306783.44	2161212.81
1529	7105102	307096.41	2160658.21
1530	7105101	307133.89	2160591.79
1531	71051	307374.33	2160165.71
1532	7105205	307622.71	2160190.36
1533	7105204	307630.30	2160191.11
1534	7105203	307654.07	2160193.47
1535	7105202	308275.95	2160255.20
1536	7105201	308342.34	2160261.79
1537	71052	308475.28	2160274.99
1538	12328204	308476.45	2160275.54
1539	0303729	308755.44	2160405.95
1540	7105303	309576.09	2160789.57
1541	7105302	309588.37	2160795.31
1542	7105301	309733.52	2160863.17
1543	71053	310140.52	2161053.42

1544	7105403	310238.53	2161089.85
1545	7105402	310450.07	2161168.48
1546	7105401	310510.69	2161191.01
1547	71054	310544.89	2161203.73
1548	71055	311648.07	2160792.04
1549	7105804	311708.12	2160794.17
1550	7105803	311712.07	2160794.47
1551	7105802	311928.85	2160811.14
1552	7105801	312022.96	2160818.38
1553	71058	312316.80	2160840.98
1554	7106001	312572.97	2160856.66
1555	71060	312972.30	2160889.90
1556	7106104	313013.66	2160892.75
1557	7106103	313079.11	2160897.26
1558	7106102	313125.01	2160900.43
1559	7106101	313150.25	2160902.17
1560	71061	313383.03	2160918.21
1561	71062	313647.88	2160906.93
1562	7106301	314534.29	2160873.03
1563	71063	314551.76	2160872.35
1564	7106604	314878.03	2160859.59
1565	7106603	314971.88	2160855.91
1566	7106602	315289.47	2160841.68
1567	7106601	315329.80	2160840.20
1568	71066	316063.50	2160813.21
1569	71070013	316114.11	2160617.62
1570	71070012	316325.29	2159817.35
1571	71070011	316340.76	2159762.91
1572	71070010	316347.28	2159739.95
1573	7107009	316352.85	2159720.38
1574	7107008	316360.64	2159692.94
1575	7107007	316368.74	2159664.44
1576	7107006	316368.88	2159663.95
1577	7107005	316373.41	2159648.35
1578	7107004	316397.63	2159565.06
1579	7107003	316421.39	2159483.30
1580	7107002	316453.41	2159373.17
1581	7107001	316495.12	2159229.70
1582	71070	316548.94	2159044.55
1583	7107409	316688.71	2158907.19
1584	7107108	316753.67	2158843.36
1585	7107407	317076.82	2158509.37
1586	7107406	317275.54	2158303.99

1587	7107405	317310.31	2158263.87
1588	7107404	317320.55	2158252.05
1589	7107403	317344.59	2158224.31
1590	7107402	317378.18	2158192.37
1591	7107401	317436.02	2158137.38
1592	71074	317463.48	2158111.26
1593	7107813	317528.37	2158087.12
1594	7107812	317586.61	2158065.45
1595	7107811	317669.85	2158034.47
1596	7107810	317884.52	2157954.60
1597	7107809	318072.48	2157884.82
1598	7107808	318188.57	2157841.08
1599	7107807	318188.61	2157841.07
1600	7107806	318303.04	2157797.93
1601	7107805	318323.14	2157790.35
1602	7107804	318496.53	2157724.96
1603	7107803	318586.98	2157690.86
1604	7107802	318616.50	2157679.74
1605	7107801	318710.42	2157644.31
1606	71078	319071.12	2157514.35
1607	030377106	319099.58	2157511.00
1608	030377105	319199.51	2157499.26
1609	030377104	319202.15	2157498.95
1610	030377103	319233.55	2157493.38
1611	030377102	319233.91	2157495.22
1612	030377101	319265.16	2157491.55
1613	0303771	319571.18	2157455.60
1614	1212404311	319973.38	2157408.35
1615	1212404310	319984.50	2157407.05
1616	1212404309	319997.51	2157405.53
1617	1212404308	320139.45	2157387.87
1618	1212404307	320513.31	2157340.65
1619	1212404306	320557.90	2157335.02
1620	1212404305	320692.88	2157317.99
1621	1212404304	320701.36	2157316.91
1622	1212404303	321146.20	2157266.02
1623	1212404302	321211.62	2157258.98
1624	1212404301	321428.84	2157235.59
1625	12124043	321868.61	2157188.22
1626	67999	321907.53	2157181.08
1627	6799901	322003.03	2157176.22
1628	6799902	322043.47	2157173.88
1629	6799903	322045.20	2157173.63

1630	67001	322460.15	2157152.60
1631	0312958	322828.63	2156989.79
1632	0302020	323076.04	2156880.46
1633	67002	323079.95	2156878.74
1634	6700201	323089.24	2156874.64
1635	67003	323201.35	2156825.16
1636	67004	323582.89	2156659.31
1637	0303780	323957.75	2156494.13
1638	0303781	324206.09	2156385.11
1639	0303782	324864.69	2156094.84
1640	0303783	324957.32	2156054.03
1641	67005	325125.57	2155979.87
1642	6700501	325172.66	2155993.45
1643	0303784	325255.85	2156017.33
1644	030378401	325326.15	2156037.61
1645	0303785	325333.68	2156039.79
1646	0303786	325357.88	2156046.77
1647	0303787	325368.37	2156049.92
1648	0303788	325582.56	2156111.73
1649	0303789	325588.69	2156113.50
1650	0303790	325596.36	2156115.71
1651	030379001	326182.90	2156284.87
1652	030379002	326197.41	2156289.06
1653	67006	326315.35	2156323.10
1654	6700601	326789.63	2156462.13
1655	6700602	326870.03	2156485.70
1656	67007	327033.86	2156533.72
1657	67008	327196.16	2156582.20
1658	0303791	327263.32	2156639.02
1659	67009	327364.37	2156724.52
1660	67010	327606.62	2156917.81
1661	6701001	327806.32	2157076.00
1662	67011	327830.67	2157095.28
1663	0303792	328058.30	2157281.73
1664	0303793	328268.39	2157453.79
1665	0303794	328279.55	2157462.94
1666	0303795	328398.19	2157560.11
1667	67012	328431.97	2157587.78
1668	0303796	328593.18	2157712.68
1669	67013	328600.71	2157718.52
1670	0303797	328702.70	2157806.69
1671	0303798	328712.07	2157814.80
1672	0303799	328717.20	2157819.23

1673	67014	328775.10	2157869.28
1674	0303800	328834.84	2157917.50
1675	0303801	329203.40	2158214.98
1676	67015	329250.99	2158253.39
1677	0303802	329355.56	2158404.26
1678	0303803	329422.96	2158501.50
1679	0303804	329524.65	2158648.21
1680	0303805	329659.99	2158843.22
1681	66000	329661.19	2158844.94
1682	6600001	329667.75	2158854.59

»;

4) приложение 2.3 изложить в следующей редакции:

*«Приложение 2.3
к Закону
Воронежской области
«Об установлении границ, наделении
соответствующим статусом, определении
административных центров отдельных
муниципальных образований Воронежской области»
от 15.10.2004 № 63-ОЗ*

ТЕКСТОВОЕ ОПИСАНИЕ ГРАНИЦ ГОРОДСКОГО ПОСЕЛЕНИЯ - ГОРОД БОГУЧАР БОГУЧАРСКОГО МУНИЦИПАЛЬНОГО РАЙОНА ВОРОНЕЖСКОЙ ОБЛАСТИ

I. Линия прохождения границы городского поселения - город Богучар по смежеству с Залиманским сельским поселением

От точки стыка 034225004 границ городского поселения - город Богучар и Поповского, Залиманского сельских поселений линия границы идет в северо-западном направлении по сельскохозяйственным угодьям до точки 0342250.

От точки 0342250 линия границы идет в северо-восточном направлении по сельскохозяйственным угодьям до точки 0342245.

От точки 0342245 линия границы идет в юго-восточном направлении по балке до точки 03439250247.

От точки 03439250247 линия границы в северо-восточном направлении пересекает автомобильную дорогу М-4 «Дон» Москва-Воронеж-Ростов-на-Дону-Краснодар-Новороссийск до точки 03439250244.

От точки 03439250244 линия границы идет в северо-западном направлении по восточной стороне полосы отвода автомобильной дороги М-4 «Дон» Москва-Воронеж-Ростов-на-Дону-Краснодар-Новороссийск до точки 03439250200.

От точки 03439250200 линия границы идет в восточном направлении по автомобильной дороге М-4 «Дон» Москва-Воронеж-Ростов-на-Дону-Краснодар-Новороссийск до точки 03439250199.

От точки 03439250199 линия границы в северо-западном направлении пересекает автомагистраль М-4 «Дон» Москва-Воронеж-Ростов-на-Дону-Краснодар-Новороссийск с мостовым переходом через реку Дон до точки 03439250196.

От точки 03439250196 линия границы идет в юго-восточном направлении по северной стороне полосы отвода автомобильной дороги М-4 «Дон» Москва-Воронеж-Ростов-на-Дону-Краснодар-Новороссийск, по северной стороне автомобильной дороги, пересекает автомобильную дорогу въезд в г. Богучар от автомобильной дороги М «Дон» - Богучар - Петропавловка, вновь по северной стороне автомобильной дороги до точки 03439250154.

От точки 03439250154 линия границы идет в северо-восточном направлении по северной стороне автомобильной дороги, затем по автомобильной дороге, пересекает автомобильную дорогу, снова по автомобильной дороге и далее по северной стороне грунтовой дороги до точки 03439250115.

От точки 03439250115 линия границы идет в общем юго-восточном направлении по восточной стороне грунтовой дороги, затем по древесно-кустарниковой растительности до точки 0343925095.

От точки 0343925095 линия границы идет в северо-восточном направлении по северной стороне производственной площадки города Богучар до точки 0343925091.

От точки 0343925091 линия границы идет в юго-восточном направлении по восточной стороне производственной площадки города Богучар до точки 0343925087.

От точки 0343925087 линия границы идет в юго-западном направлении по южной стороне производственной площадки города Богучар до точки 0343925086.

От точки 0343925086 линия границы идет в северо-западном направлении по южной стороне производственной площадки города Богучар до точки 0343925085.

От точки 0343925085 линия границы в юго-западном направлении пересекает грунтовую дорогу, далее идет по северной и западной сторонам приусадебных земельных участков по улице Халтурина села Залиман до точки 0343925082.

От точки 0343925082 линия границы идет в общем юго-восточном направлении по западной стороне приусадебных земельных участков по улице Халтурина села Залиман до точки 0343925056.

От точки 0343925056 линия границы идет в северо-восточном направлении по южной стороне приусадебных земельных участков по улице Халтурина села Залиман до точки 0343925055.

От точки 0343925055 линия границы идет в юго-восточном направлении по западной стороне приусадебных земельных участков по улице Халтурина села Залиман до точки 0343925045.

От точки 0343925045 линия границы идет в юго-западном направлении по северной стороне приусадебных земельных участков по улице Халтурина села Залиман до точки 0343925044.

От точки 0343925044 линия границы идет в северо-западном направлении по восточной стороне приусадебных земельных участков по улице Ленина села Залиман, далее по северной стороне приусадебных земельных участков села Залиман, затем снова по восточной стороне приусадебных земельных участков по улице Ленина села Залиман до точки 0343925039.

От точки 0343925039 линия границы идет в юго-западном направлении по северной стороне приусадебных земельных участков по улице Ленина села Залиман до точки 0343925038.

От точки 0343925038 линия границы идет в юго-восточном направлении по западной стороне приусадебных земельных участков по улице Ленина села Залиман до точки 0343925036.

От точки 0343925036 линия границы в северо-восточном направлении пересекает автомобильную дорогу Богучар – Залиман до точки 0343925034.

От точки 0343925034 линия границы идет в юго-восточном направлении по восточной стороне территории музея по улице Ленина города Богучар, затем по северной и восточной сторонам производственной площадки города Богучар, далее по северной и восточной сторонам торгового центра города Богучар до точки 0343925021.

От точки 0343925021 линия границы идет в юго-западном направлении по границе приусадебных земельных участков по улице Садовая села Залиман до точки 0343925019.

От точки 0343925019 линия границы идет в юго-восточном направлении по границе приусадебных земельных участков по улице Садовая села Залиман, по западной стороне приусадебных земельных участков по улице Садовая села Залиман, затем по западной стороне приусадебных земельных участков по улице Набережная села Залиман, далее пересекает автомобильную дорогу до точки 034392505.

От точки 034392505 линия границы идет в северо-восточном направлении по северной стороне приусадебных земельных участков по улице Урицкого города Богучар до точки 034392501.

От точки 034392501 линия границы идет в юго-восточном направлении по древесно-кустарниковой растительности до точки 0343925.

От точки 0343925 линия границы идет в северо-восточном направлении по древесно-кустарниковой растительности вдоль реки Богучарка до точки 0343932.

От точки 0343932 линия границы идет в общем юго-восточном направлении по древесно-кустарниковой растительности вдоль реки Богучарка, по древесно-кустарниковой растительности, по реке Богучарка, далее снова по древесно-кустарниковой растительности до точки 0343986.

От точки 0343986 линия границы идет в северо-восточном направлении по древесно-кустарниковой растительности вдоль реки Богучарка, затем по

реке Богучарка до точки стыка 0302209 границ городского поселения - город Богучар и Залиманского, Поповского сельских поселений.

Протяженность границы городского поселения - город Богучар по смежеству с Залиманским сельским поселением составляет 10560,9 м.

II. Линия прохождения границы городского поселения - город Богучар по смежеству с Поповским сельским поселением

От точки стыка 0302209 границ городского поселения – город Богучар и Залиманского, Поповского сельских поселений линия границы идет в общем юго-западном направлении по реке Богучарка, затем по реке Левая Богучарка, по древесно-кустарниковой растительности, по грунтовой дороге, пересекает полевою дорогу, по полевой дороге вдоль сельскохозяйственных угодий, пересекает грунтовую дорогу, по древесно-кустарниковой растительности, по древесно-кустарниковой растительности вдоль озера, по восточной стороне приусадебных земельных участков по улице Озерная города Богучар, далее по заболоченной местности вдоль озера, затем по заболоченной местности, по древесно-кустарниковой растительности, пересекает автомобильную дорогу Богучар - Монастырщина - Сухой Донец - 1-я Белая Горка и далее по древесно-кустарниковой растительности до точки 0308950.

От точки 0308950 линия границы идет в северо-западном направлении по древесно-кустарниковой растительности, по заболоченной местности, снова по древесно-кустарниковой растительности до точки 0308973.

От точки 0308973 линия границы идет в северо-восточном направлении по древесно-кустарниковой растительности, затем пересекает автомобильную дорогу Богучар – Кантемировка до точки 0345934015.

От точки 0345934015 линия границы идет в северо-восточном направлении по южной стороне земель лесного фонда (урочище Песковатские сосны) до точки 034593407.

От точки 034593407 линия границы идет в северо-западном направлении по восточной и северной сторонам земель лесного фонда до точки 034593401.

От точки 034593401 линия границы идет в северо-восточном направлении по древесно-кустарниковой растительности, затем по реке Богучарка до точки 0345939.

От точки 0345939 линия границы идет в северо-западном направлении по реке Богучарка, затем по древесно-кустарниковой растительности вдоль реки Богучарка до точки 0345960.

От точки 0345960 линия границы идет в общем юго-западном направлении по древесно-кустарниковой растительности вдоль реки Богучарка, затем по реке Богучарка, далее снова по древесно-кустарниковой растительности вдоль реки Богучарка до точки 034605501.

От точки 034605501 линия границы идет в южном направлении по восточной стороне полосы отвода автомобильной дороги М-4 «Дон» Москва-Воронеж-Ростов-на-Дону-Краснодар-Новороссийск до точки 034605502.

От точки 034605502 линия границы идет в юго-западном направлении по восточной стороне полосы отвода автомобильной дороги М-4 «Дон» Москва-Воронеж-Ростов-на-Дону-Краснодар-Новороссийск, затем по автомобильной дороге М-4 «Дон» Москва-Воронеж-Ростов-на-Дону-Краснодар-Новороссийск до точки 034605503.

От точки 034605503 линия границы идет в северо-западном направлении по автомобильной дороге М-4 «Дон» Москва-Воронеж-Ростов-на-Дону-Краснодар-Новороссийск, затем пересекает реку Богучарка и далее по западной стороне полосы отвода автомобильной дороги М-4 «Дон» Москва-Воронеж-Ростов-на-Дону-Краснодар-Новороссийск до точки 0346055013.

От точки 0346055013 линия границы идет в западном направлении по древесно-кустарниковой растительности до точки 0346055015.

От точки 0346055015 линия границы идет в северо-западном направлении по восточной стороне лесного массива до точки 0346055018.

От точки 0346055018 линия границы идет в западном направлении по южной стороне производственной площадки до точки 0346055020.

От точки 0346055020 линия границы идет в общем северном направлении по западной стороне производственной площадки, пересекает автомобильную дорогу Богучар - Старая Калитва - Россошь, по балке, далее по восточной стороне балки до точки стыка 034225004 границ городского поселения - город Богучар и Поповского, Залиманского сельских поселений.

Протяженность границы городского поселения - город Богучар по смежеству с Поповским сельским поселением составляет 10049,9 м.

Общая протяженность границ городского поселения - город Богучар составляет 20610,8 м.

ТЕКСТОВОЕ ОПИСАНИЕ ГРАНИЦ ДЬЯЧЕНКОВСКОГО СЕЛЬСКОГО ПОСЕЛЕНИЯ БОГУЧАРСКОГО МУНИЦИПАЛЬНОГО РАЙОНА ВОРОНЕЖСКОЙ ОБЛАСТИ

I. Линия прохождения границы Дьяченковского сельского поселения по смежеству с Петропавловским муниципальным районом

От точки стыка 0314034 границ Дьяченковского, Подколодновского сельских поселений и Петропавловского муниципального района линия границы идет в северо-восточном направлении по реке Дон до точки 22179942012.

От точки 22179942012 линия границы идет в юго-восточном направлении по реке Дон до точки стыка 22179478 границ Дьяченковского сельского поселения Богучарского муниципального района и Новолиманского, Бычковского сельских поселений Петропавловского муниципального района.

От точки стыка 22179478 линия границы идет в общем юго-восточном направлении по реке Дон до точки стыка 22179053 границ Дьяченковского, Монастырщинского сельских поселений и Петропавловского муниципального района.

Протяженность границы Дьяченковского сельского поселения по смежеству с Петропавловским муниципальным районом составляет 23650,4 м.

II. Линия прохождения границы Дьяченковского сельского поселения по смежеству с Монастырщинским сельским поселением

От точки стыка 22179053 границ Дьяченковского, Монастырщинского сельских поселений и Петропавловского муниципального района линия границы идет в северо-западном направлении по реке Дон, затем по балке до точки 0314416.

От точки 0314416 линия границы идет в юго-западном направлении по балке, по древесно-кустарниковой растительности, далее по сельскохозяйственным угодьям до точки 0304636017.

От точки 0304636017 линия границы идет в северо-западном направлении по сельскохозяйственным угодьям, по древесно-кустарниковой растительности до точки 0304636011.

От точки 0304636011 линия границы идет в юго-западном направлении по древесно-кустарниковой растительности до точки 030463607.

От точки 030463607 линия границы идет в северо-западном направлении по восточной границе земель лесного фонда до точки 030463606.

От точки 030463606 линия границы идет в общем западном направлении по северной границе земель лесного фонда, затем по лесному массиву, огибает земли лесного фонда по восточной, южной и западной границам, далее по сельскохозяйственным угодьям, по оврагу Картошный до точки 0304624.

От точки 0304624 линия границы идет в общем юго-западном направлении по оврагу Картошный, по сельскохозяйственным угодьям, пересекает балку, вновь по сельскохозяйственным угодьям, по балке, по восточной границе земель лесного фонда (урочище Лесков Яр), далее по балке, снова по восточной границе земель лесного фонда (урочище Лесков Яр), по сельскохозяйственным угодьям до точки стыка 0304702 границ Дьяченковского, Монастырщинского и Медовского сельских поселений.

Протяженность границы Дьяченковского сельского поселения по смежеству с Монастырщинским сельским поселением составляет 8876,9 м.

III. Линия прохождения границы Дьяченковского сельского поселения по смежеству с Медовским сельским поселением

От точки стыка 0304702 границ Дьяченковского, Монастырщинского и Медовского сельских поселений линия границы идет в северо-западном направлении по сельскохозяйственным угодьям, по автомобильной дороге Богучар - Монастырщина - Сухой Донец - 1-я - Белая Горка, снова по сельскохозяйственным угодьям, затем пересекает автомобильную дорогу «Богучар - Монастырщина - Сухой Донец - 1-я Белая Горка» - с. Красногоровка, по сельскохозяйственным угодьям, пересекает автомобильную дорогу Богучар - Монастырщина - Сухой Донец - 1-я - Белая Горка, далее по сельскохозяйственным угодьям до точки 0303142.

От точки 0303142 линия границы идет в юго-западном направлении по сельскохозяйственным угодьям, пересекает балку, далее по сельскохозяйственным угодьям до точки 0314090.

От точки 0314090 линия границы идет в северо-западном направлении по сельскохозяйственным угодьям, по балке до точки 0314098.

От точки 0314098 линия границы идет в юго-западном направлении по балке, по сельскохозяйственным угодьям, затем по восточной стороне лесной полосы, снова по сельскохозяйственным угодьям, далее по балке Вилка до точки 0314105.

От точки 0314105 линия границы идет в северо-западном направлении по балке Вилка до точки 0314151.

От точки 0314151 линия границы идет в юго-западном направлении по балке Вилка до точки 031417903.

От точки 031417903 линия границы идет в юго-восточном направлении по лесной полосе до точки 031417902.

От точки 031417902 линия границы идет в юго-западном направлении по сельскохозяйственным угодьям, по балке до точки 0314161.

От точки 0314161 линия границы идет в северо-западном направлении по балке до точки 0314179.

От точки 0314179 линия границы идет в юго-западном направлении по балке, далее по восточной стороне лесной полосы, по сельскохозяйственным угодьям, снова по восточной стороне лесной полосы, по балке до точки 0317726.

От точки 0317726 линия границы идет в южном направлении по балке Савчина до точки 031811804.

От точки 031811804 линия границы идет в западном направлении по балке Савчина до точки 031811803.

От точки 031811803 линия границы идет в юго-восточном направлении по балке Савчина, пересекает лесную полосу, далее по западной стороне лесной полосы, по сельскохозяйственным угодьям, пересекает лесную полосу, затем по сельскохозяйственным угодьям до точки 0318141.

От точки 0318141 линия границы идет в западном направлении по северной стороне балки Песчаный Яр до точки 0318148.

От точки 0318148 линия границы идет в общем южном направлении по западной стороне балки Песчаный Яр до точки 031819405.

От точки 031819405 линия границы идет в северо-западном направлении по сельскохозяйственным угодьям, затем пересекает лесную полосу до точки 0304825.

От точки 0304825 линия границы идет в юго-восточном направлении по западной стороне лесной полосы, пересекает балку, снова по западной стороне лесной полосы, далее по сельскохозяйственным угодьям до точки 0303516.

От точки 0303516 линия границы идет в юго-западном направлении по сельскохозяйственным угодьям до точки стыка 032475501 границ Дьяченковского, Медовского и Радченского сельских поселений.

Протяженность границы Дьяченковского сельского поселения по смежеству с Медовским сельским поселением составляет 28778,1 м.

IV. Линия прохождения границы Дьяченковского сельского поселения по смежеству с Радченским сельским поселением

От точки стыка 032475501 границ Дьяченковского, Медовского и Радченского сельских поселений линия границы идет в северо-восточном направлении по восточной стороне земель лесного фонда (урочище Желобок) до точки 032475502.

От точки 032475502 линия границы идет в юго-западном направлении по северной стороне земель лесного фонда (урочище Желобок) до точки 032475503.

От точки 032475503 линия границы идет в северо-западном направлении по лесному массиву, по балке Яр Червоный, затем по балке Забудьков Яр до точки 0322826.

От точки 0322826 линия границы идет в общем юго-западном направлении по балке до точки 0303456.

От точки 0303456 линия границы идет в северо-западном направлении по сельскохозяйственным угодьям, пересекает полевую дорогу и лесную полосу, далее по восточной стороне лесной полосы, по сельскохозяйственным угодьям, снова по восточной стороне лесной полосы, затем по лесной полосе, по балке Крутой Яр, по лесным насаждениям, пересекает автомобильную дорогу М «Дон» - Полтавка - Дьяченково, по балке до точки 0316162.

От точки 0316162 линия границы идет в юго-западном направлении по балке, далее по сельскохозяйственным угодьям до точки 0316124.

От точки 0316124 линия границы идет в юго-восточном направлении по сельскохозяйственным угодьям до точки 0316125.

От точки 0316125 линия границы идет в юго-западном направлении по сельскохозяйственным угодьям, по древесно-кустарниковой растительности, пересекает осушительные каналы, далее по сельскохозяйственным угодьям, пересекает реку Левая Богучарка до точки стыка 0304732 границ Дьяченковского, Радченского и Поповского сельских поселений.

Протяженность границы Дьяченковского сельского поселения по смежеству с Радченским сельским поселением составляет 18224 м.

V. Линия прохождения границы Дьяченковского сельского поселения по смежеству с Поповским сельским поселением

От точки стыка 0304732 границ Дьяченковского, Поповского и Радченского сельских поселений линия границы идет в общем северо-восточном направлении по древесно-кустарниковой растительности, пересекает реку Левая Богучарка, затем по древесно-кустарниковой растительности вдоль реки Левая Богучарка, снова пересекает реку Левая Богучарка, далее по сельскохозяйственным угодьям вдоль реки Левая Богучарка, затем по древесно-кустарниковой растительности вдоль реки Левая Богучарка, далее по сельскохозяйственным угодьям, пересекает полевую дорогу, снова по сельскохо-

зяйственным угодьям, по южной стороне автомобильной дороги Богучар - Монастырщина - Сухой Донец - 1-я - Белая Горка до точки 0304601.

От точки 0304601 линия границы в общем северном направлении пересекает автомобильную дорогу Богучар - Монастырщина - Сухой Донец - 1-я - Белая Горка, затем идет по северной стороне автомобильной дороги Богучар - Монастырщина - Сухой Донец - 1-я - Белая Горка, далее по урочищу Лужок, пересекает реку Левая Богучарка, вновь по урочищу Лужок до точки 0304176.

От точки 0304176 линия границы идет в северо-восточном направлении по урочищу Лужок, по сельскохозяйственным угодьям до точки 0307977.

От точки 0307977 линия границы идет в северо-западном направлении по сельскохозяйственным угодьям до точки 0307981.

От точки 0307981 линия границы идет в северо-восточном направлении по сельскохозяйственным угодьям до точки 0307984.

От точки 0307984 линия границы идет в северо-западном направлении по сельскохозяйственным угодьям, затем пересекает реку Богучарка до точки стыка 0304142 границ Дьяченковского, Поповского и Залиманского сельских поселений.

Протяженность границы Дьяченковского сельского поселения по смежеству с Поповским сельским поселением составляет 15667,4 м.

VI. Линия прохождения границы Дьяченковского сельского поселения по смежеству с Залиманским сельским поселением

От точки стыка 0304142 границ Дьяченковского, Поповского и Залиманского сельских поселений линия границы идет в общем восточном направлении по реке Богучарка, далее по древесно-кустарниковой растительности вдоль реки Богучарка, снова по реке Богучарка, затем по реке Дон до точки стыка 0302073 границ Дьяченковского, Залиманского и Подколодновского сельских поселений.

Протяженность границы Дьяченковского сельского поселения по смежеству с Залиманским сельским поселением составляет 5699,9 м.

VII. Линия прохождения границы Дьяченковского сельского поселения по смежеству с Подколодновским сельским поселением

От точки стыка 0302073 границ Дьяченковского, Залиманского и Подколодновского сельских поселений линия границы идет в общем юго-восточном направлении по реке Дон до точки 0313798.

От точки 0313798 линия границы идет в северо-восточном направлении по реке Дон до точки стыка 0314034 границ Дьяченковского, Подколодновского сельских поселений и Петропавловского муниципального района.

Протяженность границы Дьяченковского сельского поселения по смежеству с Подколодновским сельским поселением составляет 15574,5 м.

Общая протяженность границ Дьяченковского сельского поселения составляет 116471,2 м.

ТЕКСТОВОЕ ОПИСАНИЕ ГРАНИЦ ЗАЛИМАНСКОГО СЕЛЬСКОГО ПОСЕЛЕНИЯ БОГУЧАРСКОГО МУНИЦИПАЛЬ- НОГО РАЙОНА ВОРОНЕЖСКОЙ ОБЛАСТИ

I. Линия прохождения границы Залиманского сельского поселения по смежеству с Подколодновским сельским поселением

От точки стыка 0300341 границ Залиманского, Филоновского и Подколодновского сельских поселений линия границы идет в юго-восточном направлении по реке Дон, пересекает автомобильную дорогу М «Дон» - Богучар - Петропавловка, снова по реке Дон до точки 0340858.

От точки 0340858 линия границы идет в юго-западном направлении по реке Дон до точки стыка 0302073 границ Залиманского, Подколодновского и Дьяченковского сельских поселений.

Протяженность границы Залиманского сельского поселения по смежеству с Подколодновским сельским поселением составляет 15589,8 м.

II. Линия прохождения границы Залиманского сельского поселения по смежеству с Дьяченковским сельским поселением

От точки стыка 0302073 границ Залиманского, Подколодновского и Дьяченковского сельских поселений линия границы идет в общем западном направлении по реке Дон, по реке Богучарка, по древесно-кустарниковой растительности вдоль реки Богучарка, затем по реке Богучарка до точки стыка 0304142 границ Залиманского, Дьяченковского и Поповского сельских поселений.

Протяженность границы Залиманского сельского поселения по смежеству с Дьяченковским сельским поселением составляет 5699,9 м.

III. Линия прохождения границы Залиманского сельского поселения по смежеству с Поповским сельским поселением

От точки стыка 0304142 границ Залиманского, Дьяченковского и Поповского сельских поселений линия границы идет в юго-западном направлении по древесно-кустарниковой растительности вдоль реки Богучарка, по реке Богучарка, снова по древесно-кустарниковой растительности вдоль реки Богучарка до точки 0308420.

От точки 0308420 линия границы идет в северо-западном направлении по реке Богучарка, по древесно-кустарниковой растительности вдоль реки Богучарка, вновь по реке Богучарка до точки 0308440.

От точки 0308440 линия границы идет в юго-западном направлении по реке Богучарка, по древесно-кустарниковой растительности вдоль реки Богучарка, по реке Богучарка до точки стыка 0302209 границ Залиманского, Поповского сельских поселений и городского поселения - город Богучар.

Протяженность границы Залиманского сельского поселения по смежеству с Поповским сельским поселением составляет 3421,6 м.

IV. Линия прохождения границы Залиманского сельского поселения по смежеству с городским поселением - город Богучар

От точки стыка 0302209 границ Залиманского, Поповского сельских поселений и городского поселения - город Богучар линия границы идет в юго-западном направлении по реке Богучарка, затем по древесно-кустарниковой растительности вдоль реки Богучарка до точки 0343986.

От точки 0343986 линия границы идет в общем северо-западном направлении по древесно-кустарниковой растительности, по реке Богучарка, снова по древесно-кустарниковой растительности, затем по древесно-кустарниковой растительности вдоль реки Богучарка до точки 0343932.

От точки 0343932 линия границы идет в юго-западном направлении по древесно-кустарниковой растительности вдоль реки Богучарка до точки 0343925.

От точки 0343925 линия границы идет в северо-западном направлении по древесно-кустарниковой растительности до точки 034392501.

От точки 034392501 линия границы идет в юго-западном направлении по северной стороне приусадебных земельных участков по улице Урицкого города Богучар до точки 034392505.

От точки 034392505 линия границы в северо-западном направлении пересекает автомобильную дорогу, далее идет по западной стороне приусадебных земельных участков по улице Набережная села Залиман, по западной стороне приусадебных земельных участков по улице Садовая села Залиман, по границе приусадебных земельных участков по улице Садовая села Залиман до точки 0343925019.

От точки 0343925019 линия границы идет в северо-восточном направлении по границе приусадебных земельных участков по улице Садовая села Залиман до точки 0343925021.

От точки 0343925021 линия границы идет в северо-западном направлении по восточной и северной сторонам торгового центра города Богучар, затем по восточной и северной сторонам производственной площадки города Богучар, далее по восточной стороне территории музея по улице Ленина города Богучар до точки 0343925034.

От точки 0343925034 линия границы в юго-западном направлении пересекает автомобильную дорогу Богучар – Залиман до точки 0343925036.

От точки 0343925036 линия границы идет в северо-западном направлении по западной стороне приусадебных земельных участков по улице Ленина села Залиман до точки 0343925038.

От точки 0343925038 линия границы идет в северо-восточном направлении по северной стороне приусадебных земельных участков по улице Ленина села Залиман до точки 0343925039.

От точки 0343925039 линия границы идет в юго-восточном направлении по восточной стороне приусадебных земельных участков по улице Ленина села Залиман, далее по северной стороне приусадебных земельных участков села Залиман, затем снова по восточной стороне приусадебных земельных участков по улице Ленина села Залиман до точки 0343925044.

От точки 0343925044 линия границы идет в северо-восточном направлении по северной стороне приусадебных земельных участков по улице Халтурина села Залиман до точки 0343925045.

От точки 0343925045 линия границы идет в северо-западном направлении по западной стороне приусадебных земельных участков по улице Халтурина села Залиман до точки 0343925055.

От точки 0343925055 линия границы идет в юго-западном направлении по южной стороне приусадебных земельных участков по улице Халтурина села Залиман до точки 0343925056.

От точки 0343925056 линия границы идет в общем северо-западном направлении по западной стороне приусадебных земельных участков по улице Халтурина села Залиман до точки 0343925082.

От точки 0343925082 линия границы идет в северо-восточном направлении по западной и северной сторонам приусадебных земельных участков по улице Халтурина села Залиман, пересекает грунтовую дорогу до точки 0343925085.

От точки 0343925085 линия границы идет в юго-восточном направлении по южной стороне производственной площадки города Богучар до точки 0343925086.

От точки 0343925086 линия границы идет в северо-восточном направлении по южной стороне производственной площадки города Богучар до точки 0343925087.

От точки 0343925087 линия границы идет в северо-западном направлении по восточной стороне производственной площадки города Богучар до точки 0343925091.

От точки 0343925091 линия границы идет в юго-западном направлении по северной стороне производственной площадки города Богучар до точки 0343925095.

От точки 0343925095 линия границы идет в общем северо-западном направлении по древесно-кустарниковой растительности, затем по восточной стороне грунтовой дороги до точки 03439250115.

От точки 03439250115 линия границы идет в юго-западном направлении по северной стороне грунтовой дороги, затем по автомобильной дороге, пересекает автомобильную дорогу, снова по автомобильной дороге, затем по северной стороне автомобильной дороги до точки 03439250154.

От точки 03439250154 линия границы идет в северо-западном направлении по северной стороне автомобильной дороги, пересекает автомобильную дорогу въезд в г. Богучар от автомобильной дороге М «Дон» - Богучар - Петропавловка, вновь по северной стороне автомобильной дороги, далее по северной стороне полосы отвода автомобильной дороги М-4 «Дон» Москва-Воронеж-Ростов-на-Дону-Краснодар-Новороссийск до точки 03439250196.

От точки 03439250196 линия границы в юго-восточном направлении пересекает автомагистраль М-4 «Дон» Москва-Воронеж-Ростов-на-Дону-Краснодар-Новороссийск с мостовым переходом через реку Дон до точки 03439250199.

От точки 03439250199 линия границы идет в западном направлении по автомобильной дороге М-4 «Дон» Москва-Воронеж-Ростов-на-Дону-Краснодар-Новороссийск до точки 03439250200.

От точки 03439250200 линия границы идет в юго-восточном направлении по восточной стороне полосы отвода автомобильной дороги М-4 «Дон» Москва-Воронеж-Ростов-на-Дону-Краснодар-Новороссийск до точки 03439250244.

От точки 03439250244 линия границы в юго-западном направлении пересекает автомобильную дорогу М-4 «Дон» Москва-Воронеж-Ростов-на-Дону-Краснодар-Новороссийск до точки 03439250247.

От точки 03439250247 линия границы идет в северо-западном направлении по балке до точки 0342245.

От точки 0342245 линия границы идет в юго-западном направлении по сельскохозяйственным угодьям до точки 0342250.

От точки 0342250 линия границы идет в юго-восточном направлении по сельскохозяйственным угодьям до точки стыка 034225004 границ Залиманского, Поповского сельских поселений и городского поселения - город Богучар.

Протяженность границы Залиманского сельского поселения по смежеству с городским поселением - город Богучар составляет 10560,9 м.

V. Линия прохождения границы Залиманского сельского поселения по смежеству с Поповским сельским поселением

От точки стыка 034225004 границ Залиманского, Поповского сельских поселений и городского поселения - город Богучар линия границы идет в северо-западном направлении по балке, пересекает полевую дорогу, снова по балке, затем по восточной стороне лесной полосы, по сельскохозяйственным угодьям, по границе земельного участка для размещения объектов обороны до точки 030449808.

От точки 030449808 линия границы идет в северо-восточном направлении по границе земельного участка для размещения объектов обороны до точки 030449809.

От точки 030449709 линия границы идет в северо-западном направлении по древесно-кустарниковой растительности, по южной стороне лесной полосы, по лесной полосе, снова по южной стороне лесной полосы, по оврагу Каменный Большой, пересекает лесную полосу, вновь по оврагу Каменный Большой, по западной стороне лесной полосы, пересекает лесную полосу, далее по сельскохозяйственным угодьям, снова пересекает лесную полосу, по балке до точки 0342350.

От точки 0342350 линия границы идет в юго-западном направлении по балке, по сельскохозяйственным угодьям, затем по балке Гончариха, снова по сельскохозяйственным угодьям до точки стыка 0304480 границ Залиманского, Поповского и Твердохлебовского сельских поселений.

Протяженность границы Залиманского сельского поселения по смежеству с Поповским сельским поселением составляет 8510,5 м.

VI. Линия прохождения границы Залиманского сельского поселения по смежеству с Твердохлебовским сельским поселением

От точки стыка 0304480 границ Залиманского, Поповского и Твердохлебовского сельских поселений линия границы идет в северо-западном направлении по сельскохозяйственным угодьям, по балке Гончариха, пересекает автомобильную дорогу М «Дон» - Вишневый - Дубовиково, снова по балке Гончариха до точки стыка 0304472 границ Залиманского, Твердохлебовского и Филоновского сельских поселений.

Протяженность границы Залиманского сельского поселения по смежеству с Твердохлебовским сельским поселением составляет 1953,2 м.

VII. Линия прохождения границы Залиманского сельского поселения по смежеству с Филоновским сельским поселением

От точки стыка 0304472 границ Залиманского, Твердохлебовского и Филоновского сельских поселений линия границы идет в северо-восточном направлении по балке Бол. Глубокая, по сельскохозяйственным угодьям, по лесной полосе, затем снова по балке Бол. Глубокая до точки 0337324.

От точки 0337324 линия границы идет в юго-восточном направлении по балке Бол. Глубокая, по северной стороне лесной полосы, затем по лесной полосе до точки 0304451.

От точки 0304451 линия границы идет в северо-восточном направлении по лесной полосе, пересекает автомобильную дорогу М-4 «Дон» Москва – Воронеж - Ростов-на-Дону – Краснодар – Новороссийск, затем по сельскохозяйственным угодьям, по лесной полосе, пересекает балку Семенцова, по сельскохозяйственным угодьям, пересекает балку Яр Крамарова, по лесной полосе и далее по южной стороне лесной полосы до точки 0304396.

От точки 0304396 линия границы идет в северо-западном направлении по западной границе земель лесного фонда (урочище Яровое) до точки 0335214.

От точки 0335214 линия границы идет в северо-восточном направлении по западной границе земель лесного фонда (урочище Яровое) до точки 0304386.

От точки 0304386 линия границы идет в юго-западном направлении по древесно-кустарниковой растительности, затем по сельскохозяйственным угодьям до точки 030438502.

От точки 030438502 линия границы идет в северо-западном направлении по сельскохозяйственным угодьям, пересекает лесную полосу, снова по сельскохозяйственным угодьям, по северной стороне лесной полосы, затем по лесной полосе, по сельскохозяйственным угодьям и далее по восточной границе земель лесного фонда (урочище Олейниково) до точки 0335203.

От точки 0335203 линия границы идет в северо-восточном направлении по восточной границе земель лесного фонда (урочище Олейниково), затем по сельскохозяйственным угодьям, по северной стороне лесной полосы, по лес-

ной полосе, снова по сельскохозяйственным угодьям, далее по северной стороне лесной полосы до точки 0304353.

От точки 0304353 линия границы идет в общем северо-западном направлении по оврагу Плоский до точки 0304340.

От точки 0304340 линия границы в северо-восточном направлении огибает земли лесного фонда (урочище Россоховатое) по восточной границе, далее идет по сельскохозяйственным угодьям, по лесной полосе, по сельскохозяйственным угодьям, снова по лесной полосе, по землям лесного фонда (урочище Рубеж) и далее по реке Дон до точки стыка 0300341 границ Залиманского, Филоновского и Подколodновского сельских поселений.

Протяженность границы Залиманского сельского поселения по смежеству с Филоновским сельским поселением составляет 19893,1 м.

Общая протяженность границ Залиманского сельского поселения составляет 65629 м.

ТЕКСТОВОЕ ОПИСАНИЕ ГРАНИЦ ЛИПЧАНСКОГО СЕЛЬСКОГО ПОСЕЛЕНИЯ БОГУЧАРСКОГО МУНИЦИПАЛЬНОГО РАЙОНА ВОРОНЕЖСКОЙ ОБЛАСТИ

I. Линия прохождения границы Липчанского сельского поселения по смежеству с Радченским сельским поселением

От точки стыка 0303715 границ Липчанского, Радченского сельских поселений и Кантемировского муниципального района линия границы идет в северо-восточном направлении по сельскохозяйственным угодьям, пересекает лесную полосу, снова по сельскохозяйственным угодьям, по балке, далее по сельскохозяйственным угодьям до точки 0324961.

От точки 0324961 линия границы идет в юго-восточном направлении по сельскохозяйственным угодьям, затем по балке до точки 0324965.

От точки 0324965 линия границы идет в общем южном направлении по балке, далее по сельскохозяйственным угодьям до точки 0324968.

От точки 0324968 линия границы идет в юго-восточном направлении по сельскохозяйственным угодьям, далее по балке Лисков Яр до точки 0322039.

От точки 0322039 линия границы идет в северном направлении по западной стороне лесной полосы до точки 0322036.

От точки 0322036 линия границы идет в восточном направлении по северной стороне лесной полосы, далее по сельскохозяйственным угодьям, затем по балке Покровский Яр, по южной стороне лесной полосы, по лесной полосе, снова по южной стороне лесной полосы, по лесной полосе до точки 030349701.

От точки 030349701 линия границы идет в юго-восточном направлении по лесной полосе, далее по северной стороне балки Бабина, пересекает грунтовую дорогу, снова по северной стороне балки Бабина до точки 0303497014.

От точки 0303497014 линия границы идет в северо-восточном направлении по северной стороне балки Бабина, по сельскохозяйственным угодьям, по южной стороне лесной полосы, затем по лесной полосе, вновь по южной

стороне лесной полосы, далее по сельскохозяйственным угодьям до точки 0323339.

От точки 0323339 линия границы идет в северо-западном направлении по сельскохозяйственным угодьям, по восточной стороне лесной полосы, по лесной полосе до точки 0304985.

От точки 0304985 линия границы идет в северо-восточном направлении по лесной полосе, затем пересекает балку яр Дальний, пересекает лесную полосу, далее по сельскохозяйственным угодьям, по южной стороне лесной полосы, по южной и восточной сторонам лесных насаждений, по балке Великая до точки 030485003.

От точки 030485003 линия границы идет в общем восточном направлении по балке Великая до точки 0304871.

От точки 0304871 линия границы идет в юго-восточном направлении по балке Великая, по сельскохозяйственным угодьям, затем пересекает грунтовую дорогу до точки 0323835.

От точки 0323835 линия границы идет в северо-восточном направлении по западной стороне приусадебных земельных участков по улице Кирова села Липчанка до точки 032383604.

От точки 032383604 линия границы идет в юго-восточном направлении по северной и восточной сторонам приусадебных земельных участков по улице Кирова села Липчанка, далее пересекает осушительные каналы, пересекает реку Левая Богучарка, затем по древесно-кустарниковой растительности, по реке Левая Богучарка до точки 0323844.

От точки 0323844 линия границы идет в северо-восточном направлении по реке Левая Богучарка, по древесно-кустарниковой растительности вдоль реки Левая Богучарка, далее по лесному массиву, пересекает реку Левая Богучарка до точки 0323499.

От точки 0323499 линия границы идет в общем восточном направлении по древесно-кустарниковой растительности вдоль реки Левая Богучарка, по лесному массиву, снова по древесно-кустарниковой растительности вдоль реки Левая Богучарка до точки 0303433.

От точки 0303433 линия границы в юго-западном направлении пересекает реку Левая Богучарка, далее идет по древесно-кустарниковой растительности вдоль реки Левая Богучарка до точки 0323023.

От точки 0323023 линия границы идет в юго-восточном направлении по древесно-кустарниковой растительности вдоль реки Левая Богучарка до точки 0323026.

От точки 0323026 линия границы идет в северо-восточном направлении по древесно-кустарниковой растительности до точки 032322107.

От точки 032322107 линия границы идет в юго-восточном направлении по южной стороне приусадебных земельных участков села Радченское до точки 032322105.

От точки 032322105 линия границы идет в северо-восточном направлении по восточной стороне приусадебных земельных участков села Радченское, пересекает автомобильную дорогу, затем по восточной стороне автомо-

бильной дороги, по древесно-кустарниковой растительности, пересекает грунтовую дорогу, снова по древесно-кустарниковой растительности до точки 0323244.

От точки 0323244 линия границы идет в юго-восточном направлении по лесному массиву до точки 0323583074.

От точки 0323583074 линия границы идет в юго-западном направлении по лесному массиву, далее по восточной стороне приусадебных земельных участков по улице 50 Лет Победы села Липчанка до точки 0323583071.

От точки 0323583071 линия границы идет в северо-западном направлении по лесному массиву, по восточной стороне приусадебных земельных участков по улице 50 Лет Победы села Липчанка до точки 0323583060.

От точки 0323583060 линия границы в юго-западном направлении пересекает грунтовую дорогу, затем идет по западной стороне грунтовой дороги до точки 0323583057.

От точки 0323583057 линия границы идет в общем северо-западном направлении по северной стороне приусадебных земельных участков села Радченское, затем по древесно-кустарниковой растительности, пересекает грунтовую дорогу, далее по северной стороне приусадебных земельных участков села Радченское до точки 0323583049.

От точки 0323583049 линия границы идет в юго-западном направлении по западной стороне приусадебных земельных участков села Радченское до точки 0323583048.

От точки 0323583048 линия границы идет в юго-восточном направлении по северной стороне приусадебных земельных участков по улице 50 Лет Победы села Липчанка до точки 0323583042.

От точки 0323583042 линия границы идет в юго-западном направлении по древесно-кустарниковой растительности, пересекает грунтовую дорогу, снова по древесно-кустарниковой растительности до точки 0323583040.

От точки 0323583040 линия границы идет в юго-восточном направлении по северной стороне приусадебных земельных участков по улице 50 Лет Победы села Липчанка до точки 0323583039.

От точки 0323583039 линия границы идет в юго-западном направлении по восточной стороне приусадебных земельных участков по улице 50 Лет Победы села Липчанка до точки 0323583038.

От точки 0323583038 линия границы идет в северо-западном направлении по южной стороне приусадебных земельных участков по улице 50 Лет Победы села Липчанка до точки 0323583037.

От точки 0323583037 линия границы идет в северо-восточном направлении по западной стороне приусадебных земельных участков по улице 50 Лет Победы села Липчанка до точки 0323583036.

От точки 0323583036 линия границы в северо-западном направлении пересекает грунтовую дорогу, далее идет по западной стороне приусадебных земельных участков по улице 50 Лет Победы села Липчанка до точки 0323583033.

От точки 0323583033 линия границы идет в юго-западном направлении по древесно-кустарниковой растительности до точки 0323583032.

От точки 0323583032 линия границы идет в юго-восточном направлении по древесно-кустарниковой растительности, затем по восточной стороне приусадебных земельных участков по улице 50 Лет Победы села Липчанка, далее пересекает грунтовую дорогу до точки 0323583027.

От точки 0323583027 линия границы идет в юго-западном направлении по восточной стороне грунтовой дороги до точки 0323583024.

От точки 0323583024 линия границы в северо-западном направлении пересекает грунтовую дорогу, далее идет по западной стороне приусадебных земельных участков по улице 50 Лет Победы села Липчанка до точки 0323583022.

От точки 0323583022 линия границы идет в юго-западном направлении по древесно-кустарниковой растительности до точки 0323583021.

От точки 0323583021 линия границы идет в юго-восточном направлении по восточной стороне приусадебных земельных участков по улице 50 Лет Победы села Липчанка, пересекает грунтовую дорогу до точки 0323583019.

От точки 0323583019 линия границы идет в юго-западном направлении по восточной стороне грунтовой дороги, затем по восточной стороне автомобильной дороги, пересекает автомобильную дорогу до точки 0323583012.

От точки 0323583012 линия границы идет в юго-восточном направлении по западной стороне автомобильной дороги до точки 032358309.

От точки 032358309 линия границы идет в северо-восточном направлении по южной и восточной сторонам автомобильной дороги, затем по северной стороне производственной площадки до точки 032358303.

От точки 032358303 линия границы идет в юго-восточном направлении по восточной стороне производственной площадки до точки 032358302.

От точки 032358302 линия границы в северо-восточном направлении пересекает грунтовую дорогу до точки 032358301.

От точки 032358301 линия границы в юго-восточном направлении пересекает овраг до точки 0323587.

От точки 0323587 линия границы идет в северо-восточном направлении по древесно-кустарниковой растительности до точки 0304902.

От точки 0304902 линия границы идет в юго-восточном направлении по сельскохозяйственным угодьям, по балке, по западной стороне лесной полосы, по балке до точки 0323957011.

От точки 0323957011 линия границы идет в юго-западном направлении по полосе отвода автомобильной дороги М-4 «Дон» Москва-Воронеж-Ростов-на-Дону-Краснодар-Новороссийск до точки 032395709.

От точки 032395709 линия границы в юго-восточном направлении пересекает автомобильную дорогу М-4 «Дон» Москва-Воронеж-Ростов-на-Дону-Краснодар-Новороссийск, далее идет по сельскохозяйственным угодьям, по лесной полосе, снова по сельскохозяйственным угодьям, пересекает балку, далее по лесной полосе до точки 0305101.

От точки 0305101 линия границы идет в юго-западном направлении по сельскохозяйственным угодьям до точки 030511107.

От точки 030511107 линия границы идет в северо-западном направлении по сельскохозяйственным угодьям до точки 030511106.

От точки 030511106 линия границы идет в юго-западном направлении по сельскохозяйственным угодьям, по балке, затем по южной стороне лесной полосы, по сельскохозяйственным угодьям, пересекает лесную полосу, пересекает автомобильную дорогу М-4 «Дон» Москва-Воронеж-Ростов-на-Дону-Краснодар-Новороссийск, далее пересекает лесную полосу, по сельскохозяйственным угодьям, по балке до точки 0328297.

От точки 0328297 линия границы идет в юго-восточном направлении по восточной стороне лесной полосы, по балке, снова по восточной стороне лесной полосы, далее по сельскохозяйственным угодьям до точки 0328308.

От точки 0328308 линия границы идет в юго-западном направлении по сельскохозяйственным угодьям до точки 0305165.

От точки 0305165 линия границы идет в юго-восточном направлении по сельскохозяйственным угодьям до точки 0305194.

От точки 0305194 линия границы в северо-восточном направлении пересекает балку до точки 0305190.

От точки 0305190 линия границы идет в юго-восточном направлении по восточной стороне балки, по западной стороне лесной полосы, по сельскохозяйственным угодьям до точки 0329688.

От точки 0329688 линия границы идет в юго-западном направлении по оврагу Новолипчанский до точки 0305265.

От точки 0305265 линия границы идет в северо-западном направлении по оврагу Новолипчанский до точки стыка 0305253 границ Липчанского, Радченского и Первомайского сельских поселений.

Протяженность границы Липчанского сельского поселения по смежеству с Радченским сельским поселением составляет 47978,3 м.

II. Линия прохождения границы Липчанского сельского поселения по смежеству с Первомайским сельским поселением

От точки стыка 0305253 границ Липчанского, Радченского и Первомайского сельских поселений линия границы идет в северо-западном направлении по оврагу Новолипчанский до точки 0329975.

От точки 0329975 линия границы идет в общем юго-западном направлении по оврагу Новолипчанский до точки 0305262.

От точки 0305262 линия границы идет в северо-западном направлении по оврагу Новолипчанский до точки 0305254.

От точки 0305254 линия границы идет в юго-западном направлении по оврагу Новолипчанский, по сельскохозяйственным угодьям, по южной стороне лесной полосы, пересекает балку Калининская, снова по сельскохозяйственным угодьям, по южной стороне лесной полосы, вновь по сельскохозяйственным угодьям и далее по лесной полосе до точки 0305306.

От точки 0305306 линия границы идет в южном направлении по лесной полосе до точки 0305313.

От точки 0305313 линия границы идет в северо-западном направлении по лесной полосе, по лесным насаждениям балки Васильев Яр, затем по балке Высокая до точки 0305276.

От точки 0305276 линия границы идет в юго-западном направлении по лесной полосе, по восточной стороне лесной полосы, далее по оврагу Глинише до точки 0305321.

От точки 0305321 линия границы идет в северо-западном направлении по оврагу Глинише до точки 0305299.

От точки 0305299 линия границы идет в южном направлении по оврагу Глинише, затем по оврагу Кравцов до точки 0305337.

От точки 0305337 линия границы идет в северо-западном направлении по оврагу Кравцов до точки 0305326.

От точки 0305326 линия границы идет в южном направлении по лесной полосе до точки 0330988.

От точки 0330988 линия границы идет в северо-западном направлении по лесной полосе, далее по северной стороне лесной полосы до точки 0305338.

От точки 0305338 линия границы идет в северном направлении по восточной стороне балки, затем по восточной стороне лесной полосы до точки 0305315.

От точки 0305315 линия границы идет в северо-западном направлении по лесной полосе, далее по балке, снова по лесной полосе до точки стыка 0303951 границ Липчанского, Первомайского сельских поселений и Кантемировского муниципального района.

Протяженность границы Липчанского сельского поселения по смежеству с Первомайским сельским поселением составляет 18042,6 м.

III. Линия прохождения границы Липчанского сельского поселения по смежеству с Кантемировским муниципальным районом

От точки стыка 0303951 границ Липчанского, Первомайского сельских поселений и Кантемировского муниципального района линия границы идет в северо-восточном направлении по северной стороне лесной полосы, пересекает балку, далее по южной стороне лесной полосы до точки 7102303.

От точки 7102303 линия границы идет в северном направлении по восточной стороне лесной полосы, затем по сельскохозяйственным угодьям до точки 71029010.

От точки 71029010 линия границы идет в северо-западном направлении по сельскохозяйственным угодьям, пересекает балку Криничная, затем по лесной полосе до точки 7102904.

От точки 7102904 линия границы идет в северном направлении по восточной стороне лесной полосы, затем по сельскохозяйственным угодьям, далее пересекает реку Левая Богучарка до точки 0326083023.

От точки 0326083023 линия границы идет в северо-западном направлении по левому берегу реки Левая Богучарка до точки 0326083020.

От точки 0326083020 линия границы идет в северо-западном направлении по восточной и северной сторонам дамбы до точки 0326083014.

От точки 0326083014 линия границы идет в северо-западном направлении по восточной стороне дамбы, затем по балке, по сельскохозяйственным угодьям, по оврагу до точки 0326082.

От точки 0326082 линия границы идет в северном направлении по оврагу, по сельскохозяйственным угодьям до точки 71033.

От точки 71033 линия границы идет в северо-западном направлении по сельскохозяйственным угодьям, пересекает овраг, далее по южной стороне лесной полосы до точки 7103804.

От точки 7103804 линия границы идет в северо-восточном направлении по сельскохозяйственным угодьям до точки 71038.

От точки 71038 линия границы идет в юго-восточном направлении по сельскохозяйственным угодьям, затем пересекает балку Лисков Яр до точки 71042011.

От точки 71042011 линия границы идет в северо-восточном направлении по сельскохозяйственным угодьям до точки 7104205.

От точки 7104205 линия границы идет в северо-западном направлении по сельскохозяйственным угодьям, пересекает балку Лисков Яр, затем по южной стороне лесной полосы, по сельскохозяйственным угодьям до точки стыка 0303715 границ Липчанского, Радченского сельских поселений и Кантемировского муниципального района.

Протяженность границы Липчанского сельского поселения по смежеству с Кантемировским муниципальным районом составляет 17029,2 м.

Общая протяженность границ Липчанского сельского поселения составляет 83050,1 м.

ТЕКСТОВОЕ ОПИСАНИЕ ГРАНИЦ ЛУГОВСКОГО СЕЛЬСКОГО ПОСЕЛЕНИЯ БОГУЧАРСКОГО МУНИЦИПАЛЬНОГО РАЙОНА ВОРОНЕЖСКОЙ ОБЛАСТИ

I. Линия прохождения границы Луговского сельского поселения по смежеству с Твердохлебовским сельским поселением

От точки стыка 0302020 границ Луговского, Твердохлебовского сельских поселений и Россошанского муниципального района линия границы идет в северо-восточном направлении по сельскохозяйственным угодьям, по южной стороне лесной полосы, снова по сельскохозяйственным угодьям, по южной стороне лесной полосы и далее по балке Берестовая до точки 0342099.

От точки 0342099 линия границы идет в юго-восточном направлении по сельскохозяйственным угодьям, по западной стороне оврага Виткалив, вновь по сельскохозяйственным угодьям до точки 0342113.

От точки 0342113 линия границы идет в восточном направлении по сельскохозяйственным угодьям до точки 0342117.

От точки 0342117 линия границы в южном направлении пересекает овраг Виткалив, затем идет по сельскохозяйственным угодьям, пересекает лесную полосу, пересекает полевую дорогу, снова по сельскохозяйственным угодьям, пересекает балку, по сельскохозяйственным угодьям, пересекает грунтовую дорогу, по сельскохозяйственным угодьям, далее по древесно-кустарниковой растительности до точки 0304586.

От точки 0304586 линия границы идет в общем юго-восточном направлении по древесно-кустарниковой растительности до точки 0305509.

От точки 0305509 линия границы идет в северо-восточном направлении по древесно-кустарниковой растительности, пересекает реку Богучарка, по древесно-кустарниковой растительности вдоль реки Богучарка, пересекает автомобильную дорогу Твердохлебовка - Луговое, затем снова по древесно-кустарниковой растительности вдоль реки Богучарка до точки 0305690.

От точки 0305690 линия границы идет в общем восточном направлении по древесно-кустарниковой растительности вдоль реки Богучарка, по реке Богучарка, снова по древесно-кустарниковой растительности вдоль реки Богучарка, далее по реке Богучарка до точки 0305748.

От точки 0305748 линия границы идет в северо-восточном направлении по реке Богучарка, затем по древесно-кустарниковой растительности до точки 0305749.

От точки 0305749 линия границы идет в юго-восточном направлении по древесно-кустарниковой растительности до точки 0304580.

От точки 0304580 линия границы идет в общем северо-восточном направлении по древесно-кустарниковой растительности, пересекает реку Богучарка, снова по древесно-кустарниковой растительности, пересекает реку Богучарка, далее по древесно-кустарниковой растительности вдоль реки Богучарка до точки 0302636.

От точки 0302636 линия границы идет в северо-восточном направлении по древесно-кустарниковой растительности, затем по реке Богучарка до точки 0306863.

От точки 0306863 линия границы идет в северо-западном направлении по древесно-кустарниковой растительности до точки 0307390.

От точки 0307390 линия границы идет в северо-восточном направлении по южной стороне земель лесного фонда (урочище Большое Твердохлебовское) до точки 0307389.

От точки 0307389 линия границы идет в юго-восточном направлении по древесно-кустарниковой растительности, затем по южной стороне земель лесного фонда (урочище Большое Твердохлебовское) до точки 0307384.

От точки 0307384 линия границы идет в северо-восточном направлении по древесно-кустарниковой растительности до точки 0307379.

От точки 0307379 линия границы идет в юго-восточном направлении по древесно-кустарниковой растительности, затем по реке Богучарка до точки 0304547.

От точки 0304547 линия границы идет в юго-западном направлении по реке Богучарка, затем по древесно-кустарниковой растительности вдоль реки Богучарка, по реке Богучарка и далее по балке до точки стыка 0304576 границ Луговского, Твердохлебовского и Поповского и сельских поселений.

Протяженность границы Луговского сельского поселения по смежеству с Твердохлебовским сельским поселением составляет 25332,7 м.

II. Линия прохождения границы Луговского сельского поселения по смежеству с Поповским сельским поселением

От точки стыка 0304576 границ Луговского, Поповского и Твердохлебовского сельских поселений линия границы идет в юго-западном направлении по балке, по восточной стороне лесной полосы, по сельскохозяйственным угодьям, снова по восточной стороне лесной полосы, по сельскохозяйственным угодьям, пересекает автомобильную дорогу Богучар - Кантемировка, пересекает лесную полосу, далее по сельскохозяйственным угодьям, по восточной стороне лесной полосы, вновь по сельскохозяйственным угодьям, пересекает лесную полосу, по сельскохозяйственным угодьям, по восточной стороне лесной полосы, пересекает балку Таранов Яр, по восточной стороне лесной полосы, по сельскохозяйственным угодьям, пересекает балку, снова по сельскохозяйственным угодьям, пересекает лесную полосу, вновь по сельскохозяйственным угодьям до точки стыка 0304746 границ Луговского, Поповского и Радченского сельских поселений.

Протяженность границы Луговского сельского поселения по смежеству с Поповским сельским поселением составляет 9027,7 м.

III. Линия прохождения границы Луговского сельского поселения по смежеству с Радченским сельским поселением

От точки стыка 0304746 границ Луговского, Поповского и Радченского сельских поселений линия границы идет в общем западном направлении по сельскохозяйственным угодьям, пересекает автомобильную дорогу «Богучар – Кантемировка» - с. Травкино, снова по сельскохозяйственным угодьям, далее по оврагу Васильев до точки 0311389.

От точки 0311389 линия границы идет в юго-западном направлении по оврагу Васильев до точки 0311372.

От точки 0311372 линия границы идет в северо-западном направлении по оврагу Васильев, по сельскохозяйственным угодьям до точки 0311323.

От точки 0311323 линия границы идет в юго-западном направлении по сельскохозяйственным угодьям, затем по лесной полосе до точки 0311313.

От точки 0311313 линия границы идет в северо-западном направлении по сельскохозяйственным угодьям, по южной стороне балки, снова по сельскохозяйственным угодьям до точки 0311296.

От точки 0311296 линия границы идет в юго-западном направлении по сельскохозяйственным угодьям, затем по балке Барсучий Яр до точки 0303185.

От точки 0303185 линия границы идет в юго-восточном направлении по балке Барсучий Яр, по сельскохозяйственным угодьям до точки 0317049.

От точки 0317049 линия границы идет в юго-западном направлении по сельскохозяйственным угодьям до точки стыка 0303719 границ Луговского, Радченского сельских поселений и Кантемировского муниципального района.

Протяженность границы Луговского сельского поселения по смежеству с Радченским сельским поселением составляет 13581,6 м.

IV. Линия прохождения границы Луговского сельского поселения по смежеству с Кантемировским муниципальным районом

От точки стыка 0303719 границ Луговского, Радченского сельских поселений и Кантемировского муниципального района линия границы идет в северо-западном направлении по северной стороне лесной полосы, затем по сельскохозяйственным угодьям до точки стыка 12329730 границ Луговского сельского поселения Богучарского муниципального района и Осиковского, Титаревского сельских поселений Кантемировского муниципального района.

От точки стыка 12329730 линия границы идет в северо-западном направлении по сельскохозяйственным угодьям до точки 71051.

От точки 71051 линия границы идет в северо-восточном направлении по сельскохозяйственным угодьям, пересекает балку Карлов Яр, снова по сельскохозяйственным угодьям, затем по балке Карлов Яр до точки стыка 12328204 границ Луговского сельского поселения Богучарского муниципального района и Титаревского, Писаревского сельских поселений Кантемировского муниципального района.

От точки стыка 12328204 линия границы идет в северо-восточном направлении по балке Карлов Яр, по восточной стороне лесной полосы, затем по балке до точки 71054.

От точки 71054 линия границы идет в северо-западном направлении по балке до точки 71055.

От точки 71055 линия границы идет в северном направлении по балке Барсучий Яр, далее по лесной полосе до точки 71066.

От точки 71066 линия границы идет в северо-западном направлении по северной стороне лесной полосы, затем по сельскохозяйственным угодьям, пересекает лесную полосу, по южной стороне лесной полосы, далее по сельскохозяйственным угодьям, пересекает автомобильную дорогу Богучар-Кантемировка, снова по сельскохозяйственным угодьям, пересекает реку Богучарка, по сельскохозяйственным угодьям, по древесно-кустарниковой растительности, по лесной полосе, по сельскохозяйственным угодьям, по лесной полосе, пересекает балку, по сельскохозяйственным угодьям до точки стыка 12124043 границ Луговского сельского поселения, Кантемировского и Россошанского муниципальных районов.

Протяженность границы Луговского сельского поселения по смежеству с Кантемировским муниципальным районом составляет 19419,5 м.

V. Линия прохождения границы Луговского сельского поселения по смежеству с Россошанским муниципальным районом

От точки стыка 12124043 границ Луговского сельского поселения, Кантемировского и Россошанского муниципальных районов линия границы идет в северо-западном направлении по сельскохозяйственным угодьям до точки стыка 0302020 границ Луговского, Твердохлебовского сельских поселений и Россошанского муниципального района.

Протяженность границы Луговского сельского поселения по смежеству с Россошанским муниципальным районом составляет 1266,3 м.

Общая протяженность границ Луговского сельского поселения составляет 68627,8 м.

ТЕКСТОВОЕ ОПИСАНИЕ ГРАНИЦ МЕДОВСКОГО СЕЛЬСКОГО ПОСЕЛЕНИЯ БОГУЧАРСКОГО МУНИЦИПАЛЬНОГО РАЙОНА ВОРОНЕЖСКОЙ ОБЛАСТИ

I. Линия прохождения границы Медовского сельского поселения по смежеству с Монастырщинским сельским поселением

От точки стыка 0304702 границ Медовского, Дьяченковского и Монастырщинского сельских поселений линия границы идет в юго-восточном направлении по сельскохозяйственным угодьям, затем по северной стороне автомобильной дороги Богучар - Монастырщина - Сухой Донец - 1-я - Белая Горка, далее пересекает автомобильную дорогу Богучар - Монастырщина - Сухой Донец - 1-я - Белая Горка до точки 0304704.

От точки 0304704 линия границы идет в южном направлении по западной стороне балки Талики, затем по восточной стороне лесной полосы до точки 031539002.

От точки 031539002 линия границы идет в юго-западном направлении по южной стороне лесной полосы до точки 0304740.

От точки 0304740 линия границы идет в юго-восточном направлении по балке Талики до точки 0315402.

От точки 0315402 линия границы идет в юго-западном направлении по южной стороне лесной полосы, по балке Талики, затем по лесной полосе, по восточной стороне лесной полосы, по западной стороне балки Хлебная, по восточной стороне лесной полосы, по сельскохозяйственным угодьям, по лесной полосе, по южной стороне лесной полосы, пересекает балку Коровин Яр, по сельскохозяйственным угодьям, затем по южной стороне лесной полосы, по сельскохозяйственным угодьям, по южной стороне лесной полосы, снова по сельскохозяйственным угодьям, далее по древесно-кустарниковой растительности до точки 0320198.

От точки 0320198 линия границы идет в южном направлении по древесно-кустарниковой растительности до точки 0304795.

От точки 0304795 линия границы идет в юго-восточном направлении по балке Медведев Яр до точки 0304823.

От точки 0304823 линия границы идет в юго-западном направлении по балке Медведев Яр, по сельскохозяйственным угодьям, по лесной полосе, по восточной стороне лесной полосы, пересекает балку, снова по сельскохозяйственным угодьям, затем по балке Лапина до точки 0320551.

От точки 0320551 линия границы идет в общем южном направлении по балке Лапина до точки 0304905.

От точки 0304905 линия границы идет в общем восточном направлении по северной стороне земель лесного фонда (урочище Березовое) до точки 032055402.

От точки 032055402 линия границы идет в северо-западном направлении по северной границе земель лесного фонда (урочище Березовое) до точки 032055404.

От точки 032055404 линия границы идет в юго-восточном направлении по северной и восточной границам земель лесного фонда (урочище Березовое) до точки 0320554012.

От точки 0320554012 линия границы идет в юго-западном направлении по восточной границе земель лесного фонда (урочище Березовое) до точки 0320554014.

От точки 0320554014 линия границы идет в общем южном направлении по восточной границе земель лесного фонда (урочище Березовое), затем по сельскохозяйственным угодьям, по лесной полосе, пересекает лесную полосу, пересекает полевую дорогу, далее по лесной полосе до точки 0305047.

От точки 0305047 линия границы идет в юго-западном направлении по сельскохозяйственным угодьям, далее по южной стороне лесной полосы до точки 0305055.

От точки 0305055 линия границы идет в юго-восточном направлении по сельскохозяйственным угодьям, по балке Сухой Донец, по сельскохозяйственным угодьям, затем по балке Сухой Лог до точки стыка 0303576 границ Медовского, Монастырщинского и Суходонецкого и сельских поселений.

Протяженность границы Медовского сельского поселения по смежеству с Монастырщинским сельским поселением составляет 24820,3 м.

II. Линия прохождения границы Медовского сельского поселения по смежеству с Суходонецким сельским поселением

От точки стыка 0303576 границ Медовского, Монастырщинского и Суходонецкого сельских поселений линия границы идет в общем южном направлении по балке Сухой Лог до точки 0305167.

От точки 0305167 линия границы в восточном направлении пересекает балку Сухой Лог, затем идет по южной стороне лесной полосы, далее по сельскохозяйственным угодьям до точки 0305180.

От точки 0305180 линия границы идет в юго-западном направлении по восточной стороне лесной полосы, по балке, по западной стороне земель лесного фонда (урочище Круглое), затем снова по балке до точки 030521101.

От точки 030521101 линия границы идет в юго-восточном направлении по балке, по лесной полосе, далее по восточной стороне лесной полосы, по

сельскохозяйственным угодьям, затем по западной границе земель лесного фонда (урочище Теляково) до точки стыка 0303892 границ Медовского, Суходонецкого сельских поселений и Ростовской области.

Протяженность границы Медовского сельского поселения по смежеству с Суходонецким сельским поселением составляет 6651,8 м.

III. Линия прохождения границы Медовского сельского поселения по смежеству с Ростовской областью

От точки стыка 0303892 границ Медовского, Суходонецкого сельских поселений и Ростовской области линия границы идет в западном направлении по сельскохозяйственным угодьям, по южной стороне лесной полосы, далее по лесной полосе, по сельскохозяйственным угодьям, по южной стороне лесной полосы, снова по сельскохозяйственным угодьям до точки 0303901.

От точки 0303901 линия границы в южном направлении пересекает балку Солёный Яр, затем идет по восточной стороне лесной полосы до точки 72062.

От точки 72062 линия границы идет в западном направлении по южной стороне лесной полосы, далее по сельскохозяйственным угодьям до точки 72064.

От точки 72064 линия границы идет в южном направлении по сельскохозяйственным угодьям, по западной стороне балки, снова по сельскохозяйственным угодьям до точки 0303918.

От точки 0303918 линия границы идет в западном направлении по сельскохозяйственным угодьям, по лесной полосе, затем по южной стороне балки, снова по лесной полосе, по балке, по сельскохозяйственным угодьям, пересекает балку Цыганок, далее по лесной полосе, по южной стороне лесной полосы до точки 0303931.

От точки 0303931 линия границы идет в южном направлении по восточной стороне лесной полосы до точки 72078.

От точки 72078 линия границы идет в северо-западном направлении по лесной полосе, по северной стороне лесной полосы, по балке Козлов Яр, по лесной полосе, затем по северной стороне лесной полосы, далее по сельскохозяйственным угодьям до точки стыка 72086 границ Медовского, Радченского сельских поселений и Ростовской области.

Протяженность границы Медовского сельского поселения по смежеству с Ростовской областью составляет 17749 м.

IV. Линия прохождения границы Медовского сельского поселения по смежеству с Радченским сельским поселением

От точки стыка 72086 границ Медовского, Радченского сельских поселений и Ростовской области линия границы идет в северо-восточном направлении по сельскохозяйственным угодьям, затем по балке Сухой Донец, далее по балке до точки 0305269048.

От точки 0305269048 линия границы идет в северо-западном направлении по балке до точки 0305269085.

От точки 0305269085 линия границы идет в юго-западном направлении по балке, затем по полевой дороге до точки 0327612.

От точки 0327612 линия границы идет в северо-восточном направлении по полевой дороге, по восточной стороне лесной полосы, снова по полевой дороге, по древесно-кустарниковой растительности, вновь по полевой дороге, по восточной границе земель лесного фонда (урочище Кленовое), по балке, затем пересекает балку Солдатский Лог, по восточной стороне лесной полосы, пересекает балку Бракованный Лог, далее по древесно-кустарниковой растительности, по восточной стороне лесной полосы, по оврагу Проваль, затем по северной стороне оврага Проваль, далее по южной стороне лесной полосы, затем по южной границе земель лесного фонда (урочище Желобок) до точки стыка 032475501 границ Медовского, Дьяченковского и Радченского сельских поселений.

Протяженность границы Медовского сельского поселения по смежеству с Радченским сельским поселением составляет 13159,4 м.

V. Линия прохождения границы Медовского сельского поселения по смежеству с Дьяченковским сельским поселением

От точки стыка 032475501 границ Медовского, Радченского и Дьяченковского сельских поселений линия границы идет в северо-восточном направлении по сельскохозяйственным угодьям до точки 0303516.

От точки 0303516 линия границы идет в северо-западном направлении по сельскохозяйственным угодьям, по западной стороне лесной полосы, пересекает балку, снова по западной стороне лесной полосы до точки 0304825.

От точки 0304825 линия границы в юго-восточном направлении пересекает лесную полосу, затем идет по сельскохозяйственным угодьям до точки 031819405.

От точки 031819405 линия границы идет в общем северном направлении по западной стороне балки Песчаный Яр до точки 0318148.

От точки 0318148 линия границы идет в восточном направлении по северной стороне балки Песчаный Яр до точки 0318141.

От точки 0318141 линия границы идет в северо-западном направлении по сельскохозяйственным угодьям, затем пересекает лесную полосу, снова по сельскохозяйственным угодьям, по западной стороне лесной полосы, пересекает лесную полосу и далее по балке Савчина до точки 031811803.

От точки 031811803 линия границы идет в восточном направлении по балке Савчина до точки 031811804.

От точки 031811804 линия границы идет в северном направлении по балке Савчина до точки 0317726.

От точки 0317726 линия границы идет в северо-восточном направлении по балке, далее по восточной стороне лесной полосы, по сельскохозяйственным угодьям, по восточной стороне лесной полосы, снова по балке до точки 0314179.

От точки 0314179 линия границы идет в юго-восточном направлении по балке до точки 0314161.

От точки 0314161 линия границы идет в северо-восточном направлении по балке, затем по сельскохозяйственным угодьям до точки 031417902.

От точки 031417902 линия границы идет в северо-западном направлении по лесной полосе до точки 031417903.

От точки 031417903 линия границы идет в северо-восточном направлении по балке Вилка до точки 0314151.

От точки 0314151 линия границы идет в юго-восточном направлении по балке Вилка до точки 0314105.

От точки 0314105 линия границы идет в северо-восточном направлении по балке Вилка, по сельскохозяйственным угодьям, затем по восточной стороне лесной полосы, снова по сельскохозяйственным угодьям и далее по балке до точки 0314098.

От точки 0314098 линия границы идет в юго-восточном направлении по балке, затем по сельскохозяйственным угодьям до точки 0314090.

От точки 0314090 линия границы идет в северо-восточном направлении по сельскохозяйственным угодьям, пересекает балку, далее снова по сельскохозяйственным угодьям до точки 0303142.

От точки 0303142 линия границы идет в юго-восточном направлении по сельскохозяйственным угодьям, затем пересекает автомобильную дорогу Богучар - Монастырщина - Сухой Донец - 1-я - Белая Горка, снова по сельскохозяйственным угодьям, пересекает автомобильную дорогу «Богучар - Монастырщина - Сухой Донец - 1-я Белая Горка» - с. Красногоровка, вновь по сельскохозяйственным угодьям, по автомобильной дороге Богучар - Монастырщина - Сухой Донец - 1-я - Белая Горка и далее по сельскохозяйственным угодьям до точки стыка 0304702 границ Медовского, Дьяченковского и Монастырщинского сельских поселений.

Протяженность границы Медовского сельского поселения по смежеству с Дьяченковским сельским поселением составляет 28778,1 м.

Общая протяженность границ Медовского сельского поселения составляет 91158,6 м.

ТЕКСТОВОЕ ОПИСАНИЕ ГРАНИЦ МОНАСТЫРЩИНСКОГО СЕЛЬСКОГО ПОСЕЛЕНИЯ БОГУЧАРСКОГО МУНИЦИПАЛЬНОГО РАЙОНА ВОРОНЕЖСКОЙ ОБЛАСТИ

I. Линия прохождения границы Монастырщинского сельского поселения по смежеству с Петропавловским муниципальным районом

От точки стыка 22179053 границ Монастырщинского, Дьяченковского сельских поселений и Петропавловского муниципального района линия границы идет в юго-восточном направлении по реке Дон до точки 22178854011.

От точки 22178854011 линия границы идет в северо-восточном направлении по реке Дон, затем по северной границе земель лесного фонда (урочище Прибрежные Леса) до точки 2217885409.

От точки 2217885409 линия границы идет в общем юго-восточном направлении по северной границе земель лесного фонда (урочище Прибрежные Леса), затем по сельскохозяйственным угодьям до точки 22178860.

От точки 22178860 линия границы идет в северо-восточном направлении по заболоченной территории до точки 22178893037.

От точки 22178893037 линия границы идет в юго-восточном направлении по северной границе земель лесного фонда (урочище Земкино), затем по озеру Земкино до точки 22178893033.

От точки 22178893033 линия границы идет в общем южном направлении по озеру Земкино, затем по западной стороне озера Земкино, снова по озеру Земкино, далее по древесно-кустарниковой растительности до точки 22178893.

От точки 22178893 линия границы идет в юго-западном направлении по сельскохозяйственным угодьям вдоль озера Земкино до точки 22179072.

От точки 22179072 линия границы идет в юго-восточном направлении по сельскохозяйственным угодьям до точки 22179086013.

От точки 22179086013 линия границы идет в восточном направлении по сельскохозяйственным угодьям до точки 2217908607.

От точки 2217908607 линия границы идет в юго-восточном направлении по сельскохозяйственным угодьям до точки стыка 22179086 границ Монастырщинского, Суходонецкого сельских поселений и Петропавловского муниципального района.

Протяженность границы Монастырщинского сельского поселения по смежеству с Петропавловским муниципальным районом составляет 10888,2 м.

II. Линия прохождения границы Монастырщинского сельского поселения по смежеству с Суходонецким сельским поселением

От точки стыка 22179086 границ Монастырщинского, Суходонецкого сельских поселений и Петропавловского муниципального района линия границы идет в юго-западном направлении по сельскохозяйственным угодьям до точки 0317250.

От точки 0317250 линия границы идет в северо-западном направлении по сельскохозяйственным угодьям, затем по древесно-кустарниковой растительности, по сельскохозяйственным угодьям, далее по реке Дон до точки 0304813.

От точки 0304813 линия границы идет в юго-западном направлении по реке Дон до точки 0319041.

От точки 0319041 линия границы идет в северо-западном направлении по реке Дон до точки 0304820.

От точки 0304820 линия границы идет в юго-западном направлении по реке Дон, по сельскохозяйственным угодьям до точки 030482202.

От точки 030482202 линия границы идет в северо-западном направлении по сельскохозяйственным угодьям, по урочищу Перебойня, по сельскохозяйственным угодьям, по лесному массиву до точки 0304790.

От точки 0304790 линия границы идет в юго-западном направлении по древесно-кустарниковой растительности, затем по сельскохозяйственным угодьям, снова по древесно-кустарниковой растительности, по сельскохозяйственным угодьям, пересекает автомобильную дорогу, вновь по сельскохозяйственным угодьям до точки 0321995.

От точки 0321995 линия границы идет в юго-восточном направлении по сельскохозяйственным угодьям, пересекает балку, вновь по сельскохозяйственным угодьям до точки 0321996.

От точки 0321996 линия границы идет в юго-западном направлении по сельскохозяйственным угодьям, пересекает балку, по балке Сухой Донец, по южной стороне лесной полосы, пересекает лесную полосу, по балке Сухой Донец, снова пересекает лесную полосу, затем по южной стороне лесной полосы, по сельскохозяйственным угодьям до точки 032199708.

От точки 032199708 линия границы идет в южном направлении по сельскохозяйственным угодьям, по балке Деева Лощина, по лесной полосе, по сельскохозяйственным угодьям, далее по лесной полосе, затем по восточной стороне лесной полосы до точки 0305070012.

От точки 0305070012 линия границы идет в юго-западном направлении по лесной полосе, по балке Малая Хмелевая, затем по восточной стороне лесной полосы, по сельскохозяйственным угодьям, пересекает балку Большая Хмелевая, по сельскохозяйственным угодьям, по южной стороне лесной полосы, снова по сельскохозяйственным угодьям до точки 0322303.

От точки 0322303 линия границы идет в северо-западном направлении по сельскохозяйственным угодьям до точки 0322307.

От точки 0322307 линия границы идет в юго-западном направлении по сельскохозяйственным угодьям, затем по южной стороне древесно-кустарниковой растительности, снова по сельскохозяйственным угодьям до точки 0322312.

От точки 0322312 линия границы идет в северо-западном направлении по сельскохозяйственным угодьям, далее по балке Сухой Лог до точки стыка 0303576 границ Монастырщинского, Суходонецкого и Медовского сельских поселений.

Протяженность границы Монастырщинского сельского поселения по смежеству с Суходонецким сельским поселением составляет 20791,3 м.

III. Линия прохождения границы Монастырщинского сельского поселения по смежеству с Медовским сельским поселением

От точки стыка 0303576 границ Монастырщинского, Суходонецкого и Медовского сельских поселений линия границы идет в северо-западном направлении по балке Сухой Лог, по сельскохозяйственным угодьям, затем по балке Сухой Донец, далее по сельскохозяйственным угодьям до точки 0305055.

От точки 0305055 линия границы идет в северо-восточном направлении по южной стороне лесной полосы, далее по сельскохозяйственным угодьям до точки 0305047.

От точки 0305047 линия границы идет в общем северном направлении по лесной полосе, пересекает полевую дорогу, затем пересекает лесную полосу, далее по лесной полосе, по сельскохозяйственным угодьям, по восточной границе земель лесного фонда (урочище Березовое) до точки 0320554014.

От точки 0320554014 линия границы идет в северо-восточном направлении по восточной границе земель лесного фонда (урочище Березовое) до точки 0320554012.

От точки 0320554012 линия границы идет в северо-западном направлении по восточной и северной границам земель лесного фонда (урочище Березовое) до точки 032055404.

От точки 032055404 линия границы идет в юго-восточном направлении по северной границе земель лесного фонда (урочище Березовое) до точки 032055402.

От точки 032055402 линия границы идет в общем западном направлении по северной стороне земель лесного фонда (урочище Березовое) до точки 0304905.

От точки 0304905 линия границы идет в общем северном направлении по балке Лапина до точки 0320551.

От точки 0320551 линия границы идет в северо-восточном направлении по балке Лапина, по сельскохозяйственным угодьям, пересекает балку, по восточной стороне лесной полосы, затем по лесной полосе, по сельскохозяйственным угодьям, далее по балке Медведев Яр до точки 0304823.

От точки 0304823 линия границы идет в северо-западном направлении по балке Медведев Яр до точки 0304795.

От точки 0304795 линия границы идет в северном направлении по древесно-кустарниковой растительности до точки 0320198.

От точки 0320198 линия границы идет в северо-восточном направлении по древесно-кустарниковой растительности, по сельскохозяйственным угодьям, по южной стороне лесной полосы, снова по сельскохозяйственным угодьям, затем по южной стороне лесной полосы, по сельскохозяйственным угодьям, пересекает балку Коровин Яр, далее по южной стороне лесной полосы, по лесной полосе, по сельскохозяйственным угодьям, по восточной стороне лесной полосы, по западной стороне балки Хлебная, вновь по восточной стороне лесной полосы, затем по лесной полосе, по балке Талики, по южной стороне лесной полосы до точки 0315402.

От точки 0315402 линия границы идет в северо-западном направлении по балке Талики до точки 0304740.

От точки 0304740 линия границы идет в северо-восточном направлении по южной стороне лесной полосы до точки 031539002.

От точки 031539002 линия границы идет в северном направлении по восточной стороне лесной полосы, по западной стороне балки Талики до точки 0304704.

От точки 0304704 линия границы в северо-западном направлении пересекает автомобильную дорогу Богучар - Монастырщина - Сухой Донец - 1-я -

Белая Горка, затем идет по северной стороне автомобильной дороги Богучар - Монастырщина - Сухой Донец - 1-я - Белая Горка, далее по сельскохозяйственным угодьям до точки стыка 0304702 границ Монастырщинского, Медовского и Дьяченковского сельских поселений.

Протяженность границы Монастырщинского сельского поселения по смежеству с Медовским сельским поселением составляет 24820,3 м.

IV. Линия прохождения границы Монастырщинского сельского поселения по смежеству с Дьяченковским сельским поселением

От точки стыка 0304702 границ Монастырщинского, Медовского и Дьяченковского сельских поселений линия границы идет в общем северо-восточном направлении по сельскохозяйственным угодьям, по восточной границе земель лесного фонда (урочище Лесков Яр), по балке, по восточной границе земель лесного фонда (урочище Лесков Яр), снова по балке, по сельскохозяйственным угодьям, пересекает балку, по сельскохозяйственным угодьям, по оврагу Картошный до точки 0304624.

От точки 0304624 линия границы идет в общем восточном направлении по оврагу Картошный, по сельскохозяйственным угодьям, огибает земли лесного фонда по западной, южной и восточной границам, по лесному массиву, по северной границе земель лесного фонда до точки 030463606.

От точки 030463606 линия границы идет в юго-восточном направлении по восточной границе земель лесного фонда до точки 030463607.

От точки 030463607 линия границы идет в северо-восточном направлении по древесно-кустарниковой растительности до точки 0304636011.

От точки 0304636011 линия границы идет в юго-восточном направлении по древесно-кустарниковой растительности, далее по сельскохозяйственным угодьям до точки 0304636017.

От точки 0304636017 линия границы идет в северо-восточном направлении по сельскохозяйственным угодьям, затем по древесно-кустарниковой растительности, по балке до точки 0314416.

От точки 0314416 линия границы идет в юго-восточном направлении по балке, затем по реке Дон до точки стыка 22179053 границ Монастырщинского, Дьяченковского сельских поселений и Петропавловского муниципального района.

Протяженность границы Монастырщинского сельского поселения по смежеству с Дьяченковским сельским поселением составляет 8876,9 м.

Общая протяженность границ Монастырщинского сельского поселения составляет 65376,7 м.

ТЕКСТОВОЕ ОПИСАНИЕ ГРАНИЦ ПЕРВОМАЙСКОГО СЕЛЬСКОГО ПОСЕЛЕНИЯ БОГУЧАРСКОГО МУНИЦИПАЛЬНОГО РАЙОНА ВОРОНЕЖСКОЙ ОБЛАСТИ

I. Линия прохождения границы Первомайского сельского поселения по смежеству с Липчанским сельским поселением

От точки стыка 0303951 границ Первомайского, Липчанского сельских поселений и Кантемировского муниципального района линия границы идет в юго-восточном направлении по лесной полосе, далее по балке, снова по лесной полосе до точки 0305315.

От точки 0305315 линия границы идет в южном направлении по восточной стороне лесной полосы, затем по восточной стороне балки до точки 0305338.

От точки 0305338 линия границы идет в юго-восточном направлении по северной стороне лесной полосы, далее по лесной полосе до точки 0330988.

От точки 0330988 линия границы идет в северном направлении по лесной полосе до точки 0305326.

От точки 0305326 линия границы идет в юго-восточном направлении по оврагу Кравцов до точки 0305337.

От точки 0305337 линия границы идет в северном направлении по оврагу Кравцов, затем по оврагу Глинише до точки 0305299.

От точки 0305299 линия границы идет в юго-восточном направлении по оврагу Глинише до точки 0305321.

От точки 0305321 линия границы идет в северо-восточном направлении по оврагу Глинише, по восточной стороне лесной полосы, затем по лесной полосе до точки 0305276.

От точки 0305276 линия границы идет в юго-восточном направлении по балке Высокая, затем по лесным насаждениям балки Васильев Яр, по лесной полосе до точки 0305313.

От точки 0305313 линия границы идет в северном направлении по лесной полосе до точки 0305306.

От точки 0305306 линия границы идет в северо-восточном направлении по лесной полосе, по сельскохозяйственным угодьям, по южной стороне лесной полосы, снова по сельскохозяйственным угодьям, пересекает балку Калининская, далее по южной стороне лесной полосы, по сельскохозяйственным угодьям, по оврагу Новолипчанский до точки 0305254.

От точки 0305254 линия границы идет в юго-восточном направлении по оврагу Новолипчанский до точки 0305262.

От точки 0305262 линия границы идет в общем северо-восточном направлении по оврагу Новолипчанский до точки 0329975.

От точки 0329975 линия границы идет в юго-восточном направлении по оврагу Новолипчанский до точки стыка 0305253 границ Первомайского, Радченского и Липчанского сельских поселений.

Протяженность границы Первомайского сельского поселения по смежеству с Липчанским сельским поселением составляет 18042,6 м.

II. Линия прохождения границы Первомайского сельского поселения по смежеству с Радченским сельским поселением

От точки стыка 0305253 границ Первомайского, Радченского и Липчанского сельских поселений линия границы идет в юго-восточном направлении по оврагу Новолипчанский, по западной стороне полосы отвода авто-

мобильной дороги М-4 «Дон» Москва - Воронеж - Ростов-на-Дону - Краснодар – Новороссийск, далее пересекает автомобильную дорогу М-4 «Дон» Москва – Воронеж - Ростов-на-Дону – Краснодар - Новороссийск, затем по автомобильной дороге М «Дон» - х. Кравцово, по восточной стороне полосы отвода автомобильной дороги М-4 «Дон» Москва – Воронеж -Ростов-на-Дону – Краснодар – Новороссийск до точки 0332697013.

От точки 0332697013 линия границы идет в северо-восточном направлении по полосе отвода автомобильной дороги М-4 «Дон» Москва –Воронеж - Ростов-на-Дону – Краснодар – Новороссийск до точки 0332697011.

От точки 0332697011 линия границы идет в северо-западном направлении по западной стороне лесной полосы до точки 0332697010.

От точки 0332697010 линия границы идет в юго-восточном направлении по северной и восточной сторонам лесной полосы до точки 033269705.

От точки 033269705 линия границы идет в северо-восточном направлении по балке до точки 033269704.

От точки 033269704 линия границы идет в юго-восточном направлении по балке до точки 0332707.

От точки 0332707 линия границы в юго-западном направлении пересекает балку, далее идет по сельскохозяйственным угодьям до точки 0305373.

От точки 0305373 линия границы идет в юго-восточном направлении по лесной полосе, по сельскохозяйственным угодьям, снова по лесной полосе до точки стыка 0303713 границ Первомайского, Радченского сельских поселений и Ростовской области.

Протяженность границы Первомайского сельского поселения по смежеству с Радченским сельским поселением составляет 8541,3 м.

III. Линия прохождения границы Первомайского сельского поселения по смежеству с Ростовской областью

От точки стыка 0303713 границ Первомайского, Радченского сельских поселений и Ростовской области линия границы идет в юго-западном направлении по лесным насаждениям, по южной стороне балки, снова по лесным насаждениям, по сельскохозяйственным угодьям, вновь по лесным насаждениям, затем по сельскохозяйственным угодьям, по восточной стороне лесной полосы, снова по сельскохозяйственным угодьям, пересекает полевою дорогу, пересекает лесную полосу, пересекает автомобильную дорогу М-4 «Дон» Москва - Воронеж - Ростов-на-Дону - Краснодар -Новороссийск, вновь пересекает лесную полосу, далее по сельскохозяйственным угодьям до точки 72128.

От точки 72128 линия границы идет в северо-западном направлении по сельскохозяйственным угодьям, пересекает полевою дорогу, далее по лесной полосе, по сельскохозяйственным угодьям, по северной стороне лесной полосы, затем по лесной полосе до точки 7213205.

От точки 7213205 линия границы идет в юго-западном направлении по сельскохозяйственным угодьям, по полевой дороге, снова по сельскохозяйственным угодьям до точки 72145.

От точки 72145 линия границы идет в северо-западном направлении по полевой дороге, по южной стороне лесной полосы, пересекает полевую дорогу, по сельскохозяйственным угодьям, по южной стороне лесной полосы, по сельскохозяйственным угодьям, снова по южной стороне лесной полосы, по полевой дороге, далее по южной стороне лесной полосы, по сельскохозяйственным угодьям, вновь по южной стороне лесной полосы, по сельскохозяйственным угодьям, затем по южной стороне лесной полосы, по сельскохозяйственным угодьям, по лесной полосе, пересекает балку, далее по сельскохозяйственным угодьям, по лесной полосе, по сельскохозяйственным угодьям до точки стыка 71000 границ Первомайского сельского поселения, Кантемировского муниципального района и Ростовской области.

Протяженность границы Первомайского сельского поселения по смежеству с Ростовской областью составляет 24435,6 м.

IV. Линия прохождения границы Первомайского сельского поселения по смежеству с Кантемировским муниципальным районом

От точки стыка 71000 границ Первомайского сельского поселения, Кантемировского муниципального района и Ростовской области линия границы идет в северо-восточном направлении по сельскохозяйственным угодьям, по лесной полосе, снова по сельскохозяйственным угодьям, затем по лесной полосе, по восточной стороне лесной полосы до точки 7100601.

От точки 7100601 линия границы идет в юго-восточном направлении по границе земель лесного фонда (урочище Копанское) до точки 71006.

От точки 71006 линия границы идет в северо-восточном направлении по границе земель лесного фонда (урочище Копанское) до точки 71007.

От точки 71007 линия границы идет в северо-западном направлении по границе земель лесного фонда (урочище Копанское) до точки 7101003.

От точки 7101003 линия границы идет в северо-восточном направлении по восточной стороне лесной полосы, по сельскохозяйственным угодьям, снова по восточной стороне лесной полосы, затем пересекает овраг, по сельскохозяйственным угодьям, снова пересекает овраг, по сельскохозяйственным угодьям, затем по западной стороне лесной полосы, по лесной полосе до точки стыка 0303951 границ Первомайского, Липчанского сельских поселений и Кантемировского муниципального района.

Протяженность границы Первомайского сельского поселения по смежеству с Кантемировским муниципальным районом составляет 9300,7 м.

Общая протяженность границ Первомайского сельского поселения составляет 60320,2 м.

**ТЕКСТОВОЕ ОПИСАНИЕ
ГРАНИЦ ПОДКОЛОДНОВСКОГО СЕЛЬСКОГО ПОСЕЛЕНИЯ
БОГУЧАРСКОГО МУНИЦИПАЛЬНОГО РАЙОНА
ВОРОНЕЖСКОЙ ОБЛАСТИ**

I. Линия прохождения границы Подколодновского сельского поселения по смежеству с Верхнемамонским муниципальным районом

От точки стыка 06008379 границ Подколодновского, Филоновского сельских поселений и Верхнемамонского муниципального района линия границы идет в северо-восточном направлении по реке Дон, пересекает земли лесного фонда (урочище Журавское), затем по сельскохозяйственным угодьям, пересекает озеро Панское, снова по сельскохозяйственным угодьям, далее по лесному массиву до точки 66064.

От точки 66064 линия границы идет в общем юго-восточном направлении по древесно-кустарниковой растительности, затем по сельскохозяйственным угодьям до точки 06008437.

От точки 06008437 линия границы идет в северо-восточном направлении по сельскохозяйственным угодьям, затем по древесно-кустарниковой растительности, снова по сельскохозяйственным угодьям до точки 66070.

От точки 66070 линия границы идет в юго-восточном направлении по сельскохозяйственным угодьям до точки 06008457.

От точки 06008457 линия границы идет в северо-восточном направлении по сельскохозяйственным угодьям до точки 66073.

От точки 66073 линия границы идет в юго-восточном направлении по сельскохозяйственным угодьям до точки 06008466.

От точки 06008466 линия границы идет в северо-восточном направлении по сельскохозяйственным угодьям, затем по северной стороне лесного массива, далее по балке Ковыльная до точки 66077.

От точки 66077 линия границы идет в северо-западном направлении по балке Ковыльная, затем по западной стороне автомобильной дороги Павловск - Калач - Петропавловка - Верхний Мамон - с. Бычок до точки 66078.

От точки 66078 линия границы в северо-восточном направлении пересекает автомобильную дорогу Павловск - Калач - Петропавловка - Верхний Мамон - с. Бычок, затем идет по балке Ковыльная до точки 66086.

От точки 66086 линия границы идет в юго-восточном направлении по балке Ковыльная до точки стыка 65000 границ Подколодновского сельского поселения, Верхнемамонского и Петропавловского муниципальных районов.

Протяженность границы Подколодновского сельского поселения по смежеству с Верхнемамонским муниципальным районом составляет 9107,3 м.

II. Линия прохождения границы Подколодновского сельского поселения по смежеству с Петропавловским муниципальным районом

От точки стыка 65000 границ Подколодновского сельского поселения, Верхнемамонского и Петропавловского муниципальных районов линия границы идет в юго-восточном направлении по балке Ковыльная, затем по сельскохозяйственным угодьям до точки 22178937.

От точки 22178937 линия границы идет в северо-восточном направлении по сельскохозяйственным угодьям, по древесно-кустарниковой растительности до точки 65003.

От точки 65003 линия границы идет в юго-восточном направлении по древесно-кустарниковой растительности, по сельскохозяйственным угодьям, пересекает лесную полосу, по сельскохозяйственным угодьям, по северной стороне лесной полосы, по сельскохозяйственным угодьям, по лесной полосе до точки 22178944.

От точки 22178944 линия границы идет в северо-восточном направлении по южной стороне лесной полосы, по лесной полосе, снова по южной стороне лесной полосы, по сельскохозяйственным угодьям, по лесной полосе, по сельскохозяйственным угодьям, по южной стороне лесной полосы, по сельскохозяйственным угодьям, по южной стороне лесной полосы до точки 65009.

От точки 65009 линия границы идет в юго-восточном направлении по лесной полосе до точки стыка 22178951 границ Подколодновского сельского поселения Богучарского муниципального района и Бычковского, Старомеловатского сельских поселений Петропавловского муниципального района.

От точки стыка 22178951 линия границы идет в юго-западном направлении по лесной полосе, по восточной стороне лесной полосы, по сельскохозяйственным угодьям, пересекает балку, по сельскохозяйственным угодьям, по восточной стороне лесной полосы, по сельскохозяйственным угодьям до точки 65024.

От точки 65024 линия границы идет в юго-восточном направлении по балке Волчья до точки 65024020.

От точки 65024020 линия границы идет в общем южном направлении по балке Сухой Яр до точки 22178980.

От точки 22178980 линия границы идет в юго-восточном направлении по балке Сухой Яр, по сельскохозяйственным угодьям, по древесно-кустарниковой растительности, по сельскохозяйственным угодьям, по древесно-кустарниковой растительности, по сельскохозяйственным угодьям, по восточной стороне лесной полосы, по сельскохозяйственным угодьям, по восточной стороне лесной полосы, по лесной полосе до точки 65028.

От точки 65028 линия границы идет в юго-западном направлении по восточной стороне лесной полосы, по лесной полосе до точки 65028008.

От точки 65028008 линия границы идет в юго-восточном направлении по лесной полосе, по восточной стороне лесной полосы, пересекает автомобильную дорогу М «Дон» - Богучар – Петропавловка, по сельскохозяйственным угодьям, по восточной стороне лесной полосы, по сельскохозяйственным угодьям, по западной стороне Бычковского участкового лесничества Калачеевского лесничества (земли лесного фонда), по границе Бычковского участкового лесничества Калачеевского лесничества и Подколодновского участкового лесничества Богучарского лесничества (земли лесного фонда), по западной стороне Бычковского участкового лесничества Калачеевского лесничества (земли лесного фонда), пересекает озеро Чищеватое, по западной стороне Бычковского участкового лесничества Калачеевского лесничества (земли лесного фонда) до точки 65041006.

От точки 65041006 линия границы идет в юго-западном направлении по западной стороне Бычковского участкового лесничества Калачеевского лесничества (земли лесного фонда) до точки 65041009.

От точки 65041009 линия границы идет в юго-восточном направлении по западной стороне Бычковского участкового лесничества Калачеевского лесничества (земли лесного фонда), далее по границе Бычковского участкового лесничества Калачеевского лесничества и Подколодновского участкового лесничества Богучарского лесничества (земли лесного фонда), по реке Дон до точки стыка 0314034 границ Подколодновского, Дьяченковского сельских поселений и Петропавловского муниципального района.

Протяженность границы Подколодновского сельского поселения по смежеству с Петропавловским муниципальным районом составляет 32669,4 м.

III. Линия прохождения границы Подколодновского сельского поселения по смежеству с Дьяченковским сельским поселением

От точки стыка 0314034 границ Подколодновского, Дьяченковского сельских поселений и Петропавловского муниципального района линия границы идет в общем юго-западном направлении по реке Дон до точки 0313798.

От точки 0313798 линия границы идет в общем северо-западном направлении по реке Дон до точки стыка 0302073 границ Подколодновского, Дьяченковского и Залиманского сельских поселений.

Протяженность границы Подколодновского сельского поселения по смежеству с Дьяченковским сельским поселением составляет 15574,5 м.

IV. Линия прохождения границы Подколодновского сельского поселения по смежеству с Залиманским сельским поселением

От точки стыка 0302073 границ Подколодновского, Дьяченковского и Залиманского сельских поселений линия границы идет в северо-восточном направлении по реке Дон до точки 0340858.

От точки 0340858 линия границы идет в северо-западном направлении по реке Дон, пересекает автомобильную дорогу М «Дон» - Богучар - Петропавловка, снова по реке Дон до точки стыка 0300341 границ Подколодновского, Залиманского и Филоновского сельских поселений.

Протяженность границы Подколодновского сельского поселения по смежеству с Залиманским сельским поселением составляет 15589,8 м.

V. Линия прохождения границы Подколодновского сельского поселения по смежеству с Филоновским сельским поселением

От точки стыка 0300341 границ Подколодновского, Залиманского и Филоновского сельских поселений линия границы идет в общем северном направлении по реке Дон до точки стыка 06008379 границ Подколодновского, Филоновского сельских поселений и Верхнемамонского муниципального района.

Протяженность границы Подколодновского сельского поселения по смежеству с Филоновским сельским поселением составляет 5149,6 м.

Общая протяженность границ Подколодновского сельского поселения составляет 78090,6 м.

ТЕКСТОВОЕ ОПИСАНИЕ ГРАНИЦ ПОПОВСКОГО СЕЛЬСКОГО ПОСЕЛЕНИЯ БОГУЧАРСКОГО МУНИЦИПАЛЬНОГО РАЙОНА ВОРОНЕЖСКОЙ ОБЛАСТИ

I. Линия прохождения границы Поповского сельского поселения по смежеству с Залиманским сельским поселением

От точки стыка 0304480 границ Поповского, Твердохлебовского и Залиманского сельских поселений линия границы идет в северо-восточном направлении по сельскохозяйственным угодьям, затем по балке Гончариха, снова по сельскохозяйственным угодьям, далее по балке до точки 0342350.

От точки 0342350 линия границы идет в юго-восточном направлении по балке, пересекает лесную полосу, далее по сельскохозяйственным угодьям, снова пересекает лесную полосу, по западной стороне лесной полосы, по оврагу Каменный Большой, пересекает лесную полосу, вновь по оврагу Каменный Большой, затем по южной стороне лесной полосы, по лесной полосе, снова по южной стороне лесной полосы и далее по древесно-кустарниковой растительности до точки 030449809.

От точки 030449809 линия границы идет в юго-западном направлении по границе земельного участка для размещения объектов обороны до точки 030449808.

От точки 030449808 линия границы идет в юго-восточном направлении по границе земельного участка для размещения объектов обороны, по сельскохозяйственным угодьям, по восточной стороне лесной полосы, по балке, пересекает полевую дорогу, затем снова по балке до точки стыка 034225004 границ Поповского, Залиманского сельских поселений и городского поселения - город Богучар.

Протяженность границы Поповского сельского поселения по смежеству с Залиманским сельским поселением составляет 8510,5 м.

II. Линия прохождения границы Поповского сельского поселения по смежеству с городским поселением - город Богучар

От точки стыка 034225004 границ Поповского, Залиманского сельских поселений и городского поселения - город Богучар линия границы идет в общем южном направлении по восточной стороне балки, далее по балке, пересекает автомобильную дорогу Богучар - Старая Калитва - Россошь, затем по западной стороне производственной площадки до точки 0346055020.

От точки 0346055020 линия границы идет в восточном направлении по южной стороне производственной площадки до точки 0346055018.

От точки 0346055018 линия границы идет в юго-восточном направлении по восточной стороне лесного массива до точки 0346055015.

От точки 0346055015 линия границы идет в восточном направлении по древесно-кустарниковой растительности до точки 0346055013.

От точки 0346055013 линия границы идет в юго-восточном направлении по западной стороне полосы отвода автомобильной дороги М-4 «Дон» Москва-Воронеж-Ростов-на-Дону-Краснодар-Новороссийск, далее пересекает реку Богучарка, затем по автомобильной дороге М-4 «Дон» Москва-Воронеж-Ростов-на-Дону-Краснодар-Новороссийск до точки 034605503.

От точки 034605503 линия границы идет в северо-восточном направлении по автомобильной дороге М-4 «Дон» Москва-Воронеж-Ростов-на-Дону-Краснодар-Новороссийск, затем по восточной стороне полосы отвода автомобильной дороги М-4 «Дон» Москва-Воронеж-Ростов-на-Дону-Краснодар-Новороссийск до точки 034605502.

От точки 034605502 линия границы идет в северном направлении по восточной стороне полосы отвода автомобильной дороги М-4 «Дон» Москва-Воронеж-Ростов-на-Дону-Краснодар-Новороссийск до точки 034605501.

От точки 034605501 линия границы идет в общем северо-восточном направлении по древесно-кустарниковой растительности вдоль реки Богучарка, затем по реке Богучарка, снова по древесно-кустарниковой растительности вдоль реки Богучарка до точки 0345960.

От точки 0345960 линия границы идет в юго-восточном направлении по древесно-кустарниковой растительности вдоль реки Богучарка, затем по реке Богучарка до точки 0345939.

От точки 0345939 линия границы идет в юго-западном направлении по реке Богучарка, далее по древесно-кустарниковой растительности до точки 034593401.

От точки 034593401 линия границы идет в юго-восточном направлении по северной и восточной сторонам земель лесного фонда до точки 034593407.

От точки 034593407 линия границы идет в юго-западном направлении по южной стороне земель лесного фонда (урочище Песковатские сосны) до точки 0345934015.

От точки 0345934015 линия границы в юго-западном направлении пересекает автомобильную дорогу Богучар - Кантемировка, затем идет по древесно-кустарниковой растительности до точки 0308973.

От точки 0308973 линия границы идет в юго-восточном направлении по древесно-кустарниковой растительности, по заболоченной местности, снова по древесно-кустарниковой растительности до точки 0308950.

От точки 0308950 линия границы идет в общем северо-восточном направлении по древесно-кустарниковой растительности, пересекает автомобильную дорогу Богучар - Монастырщина - Сухой Донец - 1-я Белая Горка, затем по древесно-кустарниковой растительности, по заболоченной местности, далее по заболоченной местности вдоль озера, по восточной стороне приусадебных земельных участков по улице Озерная города Богучар, снова по древесно-кустарниковой растительности вдоль озера, по древесно-кустарниковой растительности, пересекает грунтовую дорогу, по полевой

дороге вдоль сельскохозяйственных угодий, пересекает полевою дорогу, по грунтовой дороге, по древесно-кустарниковой растительности, по реке Левая Богучарка, далее по реке Богучарка до точки стыка 0302209 границ Поповского, Залиманского сельских поселений и городского поселения – город Богучар.

Протяженность границы Поповского сельского поселения по смежеству с городским поселением - город Богучар составляет 10049,9 м.

III. Линия прохождения границы Поповского сельского поселения по смежеству с Залиманским сельским поселением

От точки стыка 0302209 границ Поповского, Залиманского сельских поселений и городского поселения - город Богучар линия границы идет в северо-восточном направлении по реке Богучарка, по древесно-кустарниковой растительности вдоль реки Богучарка, снова по реке Богучарка до точки 0308440.

От точки 0308440 линия границы идет в юго-восточном направлении по реке Богучарка, по древесно-кустарниковой растительности вдоль реки Богучарка, вновь по реке Богучарка до точки 0308420.

От точки 0308420 линия границы идет в северо-восточном направлении по древесно-кустарниковой растительности вдоль реки Богучарка, по реке Богучарка, снова по древесно-кустарниковой растительности вдоль реки Богучарка до точки стыка 0304142 границ Поповского, Залиманского и Дьяченковского сельских поселений.

Протяженность границы Поповского сельского поселения по смежеству с Залиманским сельским поселением составляет 3421,6 м.

IV. Линия прохождения границы Поповского сельского поселения по смежеству с Дьяченковским сельским поселением

От точки стыка 0304142 границ Поповского, Залиманского и Дьяченковского сельских поселений линия границы в юго-восточном направлении пересекает реку Богучарка, затем идет по сельскохозяйственным угодьям до точки 0307984.

От точки 0307984 линия границы идет в юго-западном направлении по сельскохозяйственным угодьям до точки 0307981.

От точки 0307981 линия границы идет в юго-восточном направлении по сельскохозяйственным угодьям до точки 0307977.

От точки 0307977 линия границы идет в юго-западном направлении по сельскохозяйственным угодьям, затем по урочищу Лужок до точки 0304176.

От точки 0304176 линия границы идет в общем южном направлении по урочищу Лужок, пересекает реку Левая Богучарка, снова по урочищу Лужок, затем по северной стороне автомобильной дороги Богучар - Монастырщина - Сухой Донец - 1-я - Белая Горка, далее пересекает автомобильную дорогу Богучар - Монастырщина - Сухой Донец - 1-я - Белая Горка до точки 0304601.

От точки 0304601 линия границы идет в общем юго-западном направлении по южной стороне автомобильной дороги Богучар - Монастырщина - Сухой Донец - 1-я - Белая Горка, по сельскохозяйственным угодьям, пересекает полевую дорогу, снова по сельскохозяйственным угодьям, затем по древесно-кустарниковой растительности вдоль реки Левая Богучарка, по сельскохозяйственным угодьям вдоль реки Левая Богучарка, пересекает реку Левая Богучарка, по древесно-кустарниковой растительности вдоль реки Левая Богучарка, пересекает реку Левая Богучарка и далее по древесно-кустарниковой растительности до точки стыка 0304732 границ Поповского, Дьяченковского и Радченского сельских поселений.

Протяженность границы Поповского сельского поселения по смежеству с Дьяченковским сельским поселением составляет 15667,4 м.

V. Линия прохождения границы Поповского сельского поселения по смежеству с Радченским сельским поселением

От точки стыка 0304732 границ Поповского, Дьяченковского и Радченского сельских поселений линия границы идет в юго-западном направлении по древесно-кустарниковой растительности до точки 0311539.

От точки 0311539 линия границы идет в северо-западном направлении по древесно-кустарниковой растительности, пересекает автомобильную дорогу М-4 «Дон» Москва-Воронеж-Ростов-на-Дону-Краснодар-Новороссийск, затем по сельскохозяйственным угодьям до точки 0317504.

От точки 0317504 линия границы идет в юго-западном направлении по сельскохозяйственным угодьям до точки 0317503.

От точки 0317503 линия границы идет в северо-западном направлении по сельскохозяйственным угодьям, далее по балке до точки 0317500.

От точки 0317500 линия границы идет в юго-западном направлении по балке до точки 0317488.

От точки 0317488 линия границы идет в северо-западном направлении по балке, по сельскохозяйственным угодьям, далее по лесной полосе, затем по балке до точки 0317447.

От точки 0317447 линия границы идет в юго-западном направлении по сельскохозяйственным угодьям, по лесной полосе, снова по сельскохозяйственным угодьям до точки 0317439.

От точки 0317439 линия границы идет в общем западном направлении по сельскохозяйственным угодьям, по южной стороне лесной полосы, снова по сельскохозяйственным угодьям, по южной стороне лесной полосы, по балке Евтухова, по южной стороне лесной полосы, затем по лесной полосе, вновь по южной стороне лесной полосы, по сельскохозяйственным угодьям до точки стыка 0304746 границ Поповского, Радченского и Луговского сельских поселений.

Протяженность границы Поповского сельского поселения по смежеству с Радченским сельским поселением составляет 12520,9 м.

VI. Линия прохождения границы Поповского сельского поселения по смежеству с Луговским сельским поселением

От точки стыка 0304746 границ Поповского, Радченского и Луговского сельских поселений линия границы идет в северо-восточном направлении по сельскохозяйственным угодьям, пересекает лесную полосу, снова по сельскохозяйственным угодьям, пересекает балку, по сельскохозяйственным угодьям, по восточной стороне лесной полосы, пересекает балку Таранов Яр, по восточной стороне лесной полосы, по сельскохозяйственным угодьям, пересекает лесную полосу, вновь по сельскохозяйственным угодьям, по восточной стороне лесной полосы, по сельскохозяйственным угодьям, пересекает лесную полосу, пересекает автомобильную дорогу Богучар - Кантемировка, по сельскохозяйственным угодьям, по восточной стороне лесной полосы, по сельскохозяйственным угодьям, снова по восточной стороне лесной полосы и далее по балке до точки стыка 0304576 границ Поповского, Луговского и Твердохлебовского сельских поселений.

Протяженность границы Поповского сельского поселения по смежеству с Луговским сельским поселением составляет 9027,7 м.

VII. Линия прохождения границы Поповского сельского поселения по смежеству с Твердохлебовским сельским поселением

От точки стыка 0304576 границ Поповского, Луговского и Твердохлебовского сельских поселений линия границы идет в общем северо-восточном направлении по балке, пересекает реку Богучарка, далее по древесно-кустарниковой растительности до точки 0309917.

От точки 0309917 линия границы идет в юго-западном направлении по древесно-кустарниковой растительности до точки 0309928.

От точки 0309928 линия границы идет в северо-западном направлении по древесно-кустарниковой растительности, пересекает автомобильную дорогу Богучар-Старая Калитва-Россошь, по восточной стороне лесной полосы, затем по сельскохозяйственным угодьям, пересекает лесную полосу, по балке Химин Яр, снова по сельскохозяйственным угодьям, по балке Химин Яр и далее по сельскохозяйственным угодьям до точки 0342531.

От точки 0342531 линия границы идет в общем восточном направлении по сельскохозяйственным угодьям, по южной стороне лесной полосы, затем по южной стороне балки Хорунжева, по балке Хорунжева и далее по сельскохозяйственным угодьям до точки стыка 0304480 границ Поповского, Твердохлебовского и Залиманского сельских поселений.

Протяженность границы Поповского сельского поселения по смежеству с Твердохлебовским сельским поселением составляет 8760,1 м.

Общая протяженность границ Поповского сельского поселения составляет 67958,1 м.

**ТЕКСТОВОЕ ОПИСАНИЕ ГРАНИЦ РАДЧЕНСКОГО
СЕЛЬСКОГО ПОСЕЛЕНИЯ БОГУЧАРСКОГО
МУНИЦИПАЛЬНОГО РАЙОНА ВОРОНЕЖСКОЙ ОБЛАСТИ**

I. Линия прохождения границы Радченского сельского поселения по смежеству с Луговским сельским поселением

От точки стыка 0303719 границ Радченского, Луговского сельских поселений и Кантемировского муниципального района линия границы идет в северо-восточном направлении по сельскохозяйственным угодьям до точки 0317049.

От точки 0317049 линия границы идет в северо-западном направлении по сельскохозяйственным угодьям, затем по балке Барсучий Яр до точки 0303185.

От точки 0303185 линия границы идет в северо-восточном направлении по балке Барсучий Яр, затем по сельскохозяйственным угодьям до точки 0311296.

От точки 0311296 линия границы идет в юго-восточном направлении по сельскохозяйственным угодьям, по южной стороне балки, снова по сельскохозяйственным угодьям до точки 0311313.

От точки 0311313 линия границы идет в северо-восточном направлении по лесной полосе, затем по сельскохозяйственным угодьям до точки 0311323.

От точки 0311323 линия границы идет в юго-восточном направлении по сельскохозяйственным угодьям, затем по оврагу Васильев до точки 0311372.

От точки 0311372 линия границы идет в северо-восточном направлении по оврагу Васильев до точки 0311389.

От точки 0311389 линия границы идет в общем восточном направлении по оврагу Васильев, затем по сельскохозяйственным угодьям, пересекает автомобильную дорогу «Богучар – Кантемировка» - с. Травкино, далее снова по сельскохозяйственным угодьям до точки стыка 0304746 границ Радченского, Луговского и Поповского сельских поселений.

Протяженность границы Радченского сельского поселения по смежеству с Луговским сельским поселением составляет 13581,6 м.

II. Линия прохождения границы Радченского сельского поселения по смежеству с Поповским сельским поселением

От точки стыка 0304746 границ Радченского, Луговского и Поповского сельских поселений линия границы идет в общем восточном направлении по сельскохозяйственным угодьям, по южной стороне лесной полосы, по лесной полосе, снова по южной стороне лесной полосы, по балке Евтухова, по южной стороне лесной полосы, по сельскохозяйственным угодьям, вновь по южной стороне лесной полосы и далее по сельскохозяйственным угодьям до точки 0317439.

От точки 0317439 линия границы идет в северо-восточном направлении по сельскохозяйственным угодьям, по лесной полосе, снова по сельскохозяйственным угодьям до точки 0317447.

От точки 0317447 линия границы идет в юго-восточном направлении по балке, по лесной полосе, по сельскохозяйственным угодьям, снова по балке до точки 0317488.

От точки 0317488 линия границы идет в северо-восточном направлении по балке до точки 0317500.

От точки 0317500 линия границы идет в юго-восточном направлении по балке, затем по сельскохозяйственным угодьям до точки 0317503.

От точки 0317503 линия границы идет в северо-восточном направлении по сельскохозяйственным угодьям до точки 0317504.

От точки 0317504 линия границы идет в юго-восточном направлении по сельскохозяйственным угодьям, затем пересекает автомобильную дорогу М-4 «Дон» Москва-Воронеж-Ростов-на-Дону-Краснодар-Новороссийск и далее по древесно-кустарниковой растительности до точки 0311539.

От точки 0311539 линия границы идет в северо-восточном направлении по древесно-кустарниковой растительности до точки стыка 0304732 границ Радченского, Поповского и Дьяченковского сельских поселений.

Протяженность границы Радченского сельского поселения по смежеству с Поповским сельским поселением составляет 12520,9 м.

III. Линия прохождения границы Радченского сельского поселения по смежеству с Дьяченковским сельским поселением

От точки стыка 0304732 границ Радченского, Поповского и Дьяченковского сельских поселений линия границы в северо-восточном направлении пересекает реку Левая Богучарка, затем идет по сельскохозяйственным угодьям, пересекает осушительные каналы, по древесно-кустарниковой растительности, далее снова по сельскохозяйственным угодьям до точки 0316125.

От точки 0316125 линия границы идет в северо-западном направлении по сельскохозяйственным угодьям до точки 0316124.

От точки 0316124 линия границы идет в северо-восточном направлении по сельскохозяйственным угодьям, далее по балке до точки 0316162.

От точки 0316162 линия границы идет в юго-восточном направлении по балке, пересекает автомобильную дорогу М «Дон» - Полтавка - Дьяченково, затем по лесным насаждениям, по балке Крутой Яр, по лесной полосе, по восточной стороне лесной полосы, по сельскохозяйственным угодьям, снова по восточной стороне лесной полосы, пересекает полевою дорогу и лесную полосу, далее по сельскохозяйственным угодьям до точки 0303456.

От точки 0303456 линия границы идет в общем северо-восточном направлении по балке до точки 0322826.

От точки 0322826 линия границы идет в юго-восточном направлении по балке Забудьков Яр, затем по балке Яр Червоный, далее по лесному массиву до точки 032475503.

От точки 032475503 линия границы идет в северо-восточном направлении по северной стороне земель лесного фонда (урочище Желобок) до точки 032475502.

От точки 032475502 линия границы идет в юго-западном направлении по восточной стороне земель лесного фонда (урочище Желобок) до точки

стыка 032475501 границ Радченского, Дьяченковского и Медовского сельских поселений.

Протяженность границы Радченского сельского поселения по смежеству с Дьяченковским сельским поселением составляет 18224 м.

IV. Линия прохождения границы Радченского сельского поселения по смежеству с Медовским сельским поселением

От точки стыка 032475501 границ Радченского, Дьяченковского и Медовского сельских поселений линия границы идет в юго-западном направлении по южной границе земель лесного фонда (урочище Желобок), затем по южной стороне лесной полосы, по северной стороне оврага Проваль, по оврагу Проваль, по восточной стороне лесной полосы, по древесно-кустарниковой растительности, далее пересекает балку Бракованный Лог, по восточной стороне лесной полосы, затем пересекает балку Солдатский Лог, по балке, по восточной границе земель лесного фонда (урочище Кленовое), по полевой дороге, по древесно-кустарниковой растительности, снова по полевой дороге, по восточной стороне лесной полосы и далее по полевой дороге до точки 0327612.

От точки 0327612 линия границы идет в северо-восточном направлении по полевой дороге, затем по балке до точки 0305269085.

От точки 0305269085 линия границы идет в юго-восточном направлении по балке до точки 0305269048.

От точки 0305269048 линия границы идет в юго-западном направлении по балке, затем по балке Сухой Донец, далее по сельскохозяйственным угодьям до точки стыка 72086 границ Радченского, Медовского сельских поселений и Ростовской области.

Протяженность границы Радченского сельского поселения по смежеству с Медовским сельским поселением составляет 13159,4 м.

V. Линия прохождения границы Радченского сельского поселения по смежеству с Ростовской областью

От точки стыка 72086 границ Радченского, Медовского сельских поселений и Ростовской области линия границы идет в северо-западном направлении по сельскохозяйственным угодьям, по лесным насаждениям, по северной стороне лесных насаждений, далее по сельскохозяйственным угодьям до точки 72088.

От точки 72088 линия границы идет в юго-западном направлении по западной стороне лесных насаждений, пересекает балку Лиманский Яр, далее по западной стороне лесных насаждений, вновь пересекает балку Лиманский Яр, по западной стороне лесных насаждений до точки 7209301.

От точки 7209301 линия границы идет в юго-восточном направлении по южной стороне лесных насаждений, затем по балке до точки 72095.

От точки 72095 линия границы идет в северо-восточном направлении по сельскохозяйственным угодьям, по балке до точки 72097.

От точки 72097 линия границы идет в юго-восточном направлении по балке до точки 72098.

От точки 72098 линия границы идет в юго-западном направлении по балке, по сельскохозяйственным угодьям, по северной стороне балки, по южной стороне лесной полосы, пересекает балку Жабий Яр, далее по сельскохозяйственным угодьям, по лесной полосе, по сельскохозяйственным угодьям, далее по лесной полосе до точки стыка 0303713 границ Радченского, Первомайского сельских поселений и Ростовской области.

Протяженность границы Радченского сельского поселения по смежеству с Ростовской областью составляет 13223,2 м.

VI. Линия прохождения границы Радченского сельского поселения по смежеству с Первомайским сельским поселением

От точки стыка 0303713 границ Радченского, Первомайского сельских поселений и Ростовской области линия границы идет в северо-западном направлении по лесной полосе, по сельскохозяйственным угодьям, снова по лесной полосе до точки 0305373.

От точки 0305373 линия границы идет в северо-восточном направлении по сельскохозяйственным угодьям, затем пересекает балку до точки 0332707.

От точки 0332707 линия границы идет в северо-западном направлении по балке до точки 033269704.

От точки 033269704 линия границы идет в юго-западном направлении по балке до точки 033269705.

От точки 033269705 линия границы идет в северо-западном направлении по восточной и северной сторонам лесной полосы до точки 0332697010.

От точки 0332697010 линия границы идет в юго-восточном направлении по западной стороне лесной полосы до точки 0332697011.

От точки 0332697011 линия границы идет в юго-западном направлении по полосе отвода автомобильной дороги М-4 «Дон» Москва – Воронеж - Ростов-на-Дону – Краснодар – Новороссийск до точки 0332697013.

От точки 0332697013 линия границы идет в северо-западном направлении по восточной стороне полосы отвода автомобильной дороги М-4 «Дон» Москва – Воронеж - Ростов-на-Дону – Краснодар – Новороссийск, затем по автомобильной дороге М «Дон» - х. Кравцово, пересекает автомобильную дорогу М-4 «Дон» Москва – Воронеж - Ростов-на-Дону – Краснодар - Новороссийск, по западной стороне полосы отвода автомобильной дороги М-4 «Дон» Москва - Воронеж - Ростов-на-Дону - Краснодар – Новороссийск, затем по оврагу Новолипчанский до точки стыка 0305253 границ Радченского, Первомайского и Липчанского сельских поселений.

Протяженность границы Радченского сельского поселения по смежеству с Первомайским сельским поселением составляет 8541,3 м.

VII. Линия прохождения границы Радченского сельского поселения по смежеству с Липчанским сельским поселением

От точки стыка 0305253 границ Радченского, Первомайского и Липчанского сельских поселений линия границы идет в юго-восточном направлении по оврагу Новолипчанский до точки 0305265.

От точки 0305265 линия границы идет в северо-восточном направлении по оврагу Новолипчанский до точки 0329688.

От точки 0329688 линия границы идет в северо-западном направлении по сельскохозяйственным угодьям, по западной стороне лесной полосы, затем по восточной стороне балки до точки 0305190.

От точки 0305190 линия границы в юго-западном направлении пересекает балку до точки 0305194.

От точки 0305194 линия границы идет в северо-западном направлении по сельскохозяйственным угодьям до точки 0305165.

От точки 0305165 линия границы идет в северо-восточном направлении по сельскохозяйственным угодьям до точки 0328308.

От точки 0328308 линия границы идет в северо-западном направлении по сельскохозяйственным угодьям, по восточной стороне лесной полосы, по балке, затем по восточной стороне лесной полосы до точки 0328297.

От точки 0328297 линия границы идет в северо-восточном направлении по балке, по сельскохозяйственным угодьям, далее пересекает лесную полосу, пересекает автомобильную дорогу М-4 «Дон» Москва-Воронеж-Ростов-на-Дону-Краснодар-Новороссийск, снова пересекает лесную полосу, по сельскохозяйственным угодьям, затем по южной стороне лесной полосы, по балке и далее по сельскохозяйственным угодьям до точки 030511106.

От точки 030511106 линия границы идет в юго-восточном направлении по сельскохозяйственным угодьям до точки 030511107.

От точки 030511107 линия границы идет в северо-восточном направлении по сельскохозяйственным угодьям до точки 0305101.

От точки 0305101 линия границы идет в северо-западном направлении по лесной полосе, пересекает балку, затем по сельскохозяйственным угодьям, снова по лесной полосе, по сельскохозяйственным угодьям и далее пересекает автомобильную дорогу М-4 «Дон» Москва-Воронеж-Ростов-на-Дону-Краснодар-Новороссийск до точки 032395709.

От точки 032395709 линия границы идет в северо-восточном направлении по полосе отвода автомобильной дороги М-4 «Дон» Москва-Воронеж-Ростов-на-Дону-Краснодар-Новороссийск до точки 0323957011.

От точки 0323957011 линия границы идет в северо-западном направлении по балке, по западной стороне лесной полосы, снова по балке, далее по сельскохозяйственным угодьям до точки 0304902.

От точки 0304902 линия границы идет в юго-западном направлении по древесно-кустарниковой растительности до точки 0323587.

От точки 0323587 линия границы в северо-западном направлении пересекает овраг до точки 032358301.

От точки 032358301 линия границы в юго-западном направлении пересекает грунтовую дорогу до точки 032358302.

От точки 032358302 линия границы идет в северо-западном направлении по восточной стороне производственной площадки до точки 032358303.

От точки 032358303 линия границы идет в юго-западном направлении по северной стороне производственной площадки, затем по восточной и южной сторонам автомобильной дороги до точки 032358309.

От точки 032358309 линия границы идет в северо-западном направлении по западной стороне автомобильной дороги до точки 0323583012.

От точки 0323583012 линия границы в северо-восточном направлении пересекает автомобильную дорогу, затем идет по восточной стороне автомобильной дороги, далее по восточной стороне грунтовой дороги до точки 0323583019.

От точки 0323583019 линия границы в северо-западном направлении пересекает грунтовую дорогу, затем идет по восточной стороне приусадебных земельных участков по улице 50 Лет Победы села Липчанка до точки 0323583021.

От точки 0323583021 линия границы идет в северо-восточном направлении по древесно-кустарниковой растительности до точки 0323583022.

От точки 0323583022 линия границы идет в юго-восточном направлении по западной стороне приусадебных земельных участков по улице 50 Лет Победы села Липчанка, затем пересекает грунтовую дорогу до точки 0323583024.

От точки 0323583024 линия границы идет в северо-восточном направлении по восточной стороне грунтовой дороги до точки 0323583027.

От точки 0323583027 линия границы в северо-западном направлении пересекает грунтовую дорогу, затем идет по восточной стороне приусадебных земельных участков по улице 50 Лет Победы села Липчанка, далее по древесно-кустарниковой растительности до точки 0323583032.

От точки 0323583032 линия границы идет в северо-восточном направлении по древесно-кустарниковой растительности до точки 0323583033.

От точки 0323583033 линия границы идет в юго-восточном направлении по западной стороне приусадебных земельных участков по улице 50 Лет Победы села Липчанка, затем пересекает грунтовую дорогу до точки 0323583036.

От точки 0323583036 линия границы идет в юго-западном направлении по западной стороне приусадебных земельных участков по улице 50 Лет Победы села Липчанка до точки 0323583037.

От точки 0323583037 линия границы идет в юго-восточном направлении по южной стороне приусадебных земельных участков по улице 50 Лет Победы села Липчанка до точки 0323583038.

От точки 0323583038 линия границы идет в северо-восточном направлении по восточной стороне приусадебных земельных участков по улице 50 Лет Победы села Липчанка до точки 0323583039.

От точки 0323583039 линия границы идет в северо-западном направлении по северной стороне приусадебных земельных участков по улице 50 Лет Победы села Липчанка до точки 0323583040.

От точки 0323583040 линия границы идет в северо-восточном направлении по древесно-кустарниковой растительности, пересекает грунтовую дорогу, снова по древесно-кустарниковой растительности до точки 0323583042.

От точки 0323583042 линия границы идет в северо-западном направлении по северной стороне приусадебных земельных участков по улице 50 Лет Победы села Липчанка до точки 0323583048.

От точки 0323583048 линия границы идет в северо-восточном направлении по западной стороне приусадебных земельных участков села Радченское до точки 0323583049.

От точки 0323583049 линия границы идет в общем юго-восточном направлении по северной стороне приусадебных земельных участков села Радченское, затем пересекает грунтовую дорогу, по древесно-кустарниковой растительности, далее по северной стороне приусадебных земельных участков села Радченское до точки 0323583057.

От точки 0323583057 линия границы идет в северо-восточном направлении по западной стороне грунтовой дороги, затем пересекает грунтовую дорогу до точки 0323583060.

От точки 0323583060 линия границы идет в юго-восточном направлении по восточной стороне приусадебных земельных участков по улице 50 Лет Победы села Липчанка, затем по лесному массиву до точки 0323583071.

От точки 0323583071 линия границы идет в северо-восточном направлении по восточной стороне приусадебных земельных участков по улице 50 Лет Победы села Липчанка, далее по лесному массиву до точки 0323583074.

От точки 0323583074 линия границы идет в северо-западном направлении по лесному массиву до точки 0323244.

От точки 0323244 линия границы идет в юго-западном направлении по древесно-кустарниковой растительности, пересекает грунтовую дорогу, снова по древесно-кустарниковой растительности, затем по восточной стороне автомобильной дороги, пересекает автомобильную дорогу и далее по восточной стороне приусадебных земельных участков села Радченское до точки 032322105.

От точки 032322105 линия границы идет в северо-западном направлении по южной стороне приусадебных земельных участков села Радченское до точки 032322107.

От точки 032322107 линия границы идет в юго-западном направлении по древесно-кустарниковой растительности до точки 0323026.

От точки 0323026 линия границы идет в северо-западном направлении по древесно-кустарниковой растительности вдоль реки Левая Богучарка до точки 0323023.

От точки 0323023 линия границы идет в северо-восточном направлении по древесно-кустарниковой растительности вдоль реки Левая Богучарка, затем пересекает реку Левая Богучарка до точки 0303433.

От точки 0303433 линия границы идет в общем западном направлении по древесно-кустарниковой растительности вдоль реки Левая Богучарка, по

лесному массиву, снова по древесно-кустарниковой растительности вдоль реки Левая Богучарка до точки 0323499.

От точки 0323499 линия границы в юго-западном направлении пересекает реку Левая Богучарка, далее идет по лесному массиву, по древесно-кустарниковой растительности вдоль реки Левая Богучарка, затем по реке Левая Богучарка до точки 0323844.

От точки 0323844 линия границы идет в северо-западном направлении по реке Левая Богучарка, затем по древесно-кустарниковой растительности, пересекает реку Левая Богучарка, пересекает осушительные каналы и далее по восточной и северной сторонам приусадебных земельных участков по улице Кирова села Липчанка до точки 032383604.

От точки 032383604 линия границы идет в юго-западном направлении по западной стороне приусадебных земельных участков по улице Кирова села Липчанка до точки 0323835.

От точки 0323835 линия границы в северо-западном направлении пересекает грунтовую дорогу, затем идет по сельскохозяйственным угодьям, далее по балке Великая до точки 0304871.

От точки 0304871 линия границы идет в общем западном направлении по балке Великая до точки 030485003.

От точки 030485003 линия границы идет в юго-западном направлении по балке Великая, затем по восточной и южной сторонам лесных насаждений, по южной стороне лесной полосы, по сельскохозяйственным угодьям, пересекает лесную полосу, затем пересекает балку яр Дальний, далее по лесной полосе до точки 0304985.

От точки 0304985 линия границы идет в юго-восточном направлении по лесной полосе, по восточной стороне лесной полосы, затем по сельскохозяйственным угодьям до точки 0323339.

От точки 0323339 линия границы идет в юго-западном направлении по сельскохозяйственным угодьям, по южной стороне лесной полосы, затем по лесной полосе, вновь по южной стороне лесной полосы, по сельскохозяйственным угодьям, далее по северной стороне балки Бабина до точки 0303497014.

От точки 0303497014 линия границы идет в северо-западном направлении по северной стороне балки Бабина, пересекает грунтовую дорогу, по северной стороне балки Бабина, далее по лесной полосе до точки 030349701.

От точки 030349701 линия границы идет в западном направлении по лесной полосе, по южной стороне лесной полосы, по лесной полосе, снова по южной стороне лесной полосы, затем по балке Покровский Яр, по сельскохозяйственным угодьям, далее по северной стороне лесной полосы до точки 0322036.

От точки 0322036 линия границы идет в южном направлении по западной стороне лесной полосы до точки 0322039.

От точки 0322039 линия границы идет в северо-западном направлении по балке Лисков Яр, затем по сельскохозяйственным угодьям до точки 0324968.

От точки 0324968 линия границы идет в общем северном направлении по сельскохозяйственным угодьям, далее по балке до точки 0324965.

От точки 0324965 линия границы идет в северо-западном направлении по балке, затем по сельскохозяйственным угодьям до точки 0324961.

От точки 0324961 линия границы идет в юго-западном направлении по сельскохозяйственным угодьям, затем по балке, снова по сельскохозяйственным угодьям, пересекает лесную полосу и далее вновь по сельскохозяйственным угодьям до точки стыка 0303715 границ Радченского, Липчанского сельских поселений и Кантемировского муниципального района.

Протяженность границы Радченского сельского поселения по смежеству с Липчанским сельским поселением составляет 47978,3 м.

VIII. Линия прохождения границы Радченского сельского поселения по смежеству с Кантемировским муниципальным районом

От точки стыка 0303715 границ Липчанского, Радченского сельских поселений и Кантемировского муниципального района линия границы идет в северо-западном направлении по сельскохозяйственным угодьям, затем по южной стороне лесной полосы до точки 71048.

От точки 71048 линия границы идет в северо-восточном направлении по лесной полосе до точки стыка 0303719 границ Радченского, Луговского сельских поселений и Кантемировского муниципального района.

Протяженность границы Радченского сельского поселения по смежеству с Кантемировским муниципальным районом составляет 2917,6 м.

Общая протяженность границ Радченского сельского поселения составляет 130146,3 м.

ТЕКСТОВОЕ ОПИСАНИЕ ГРАНИЦ СУХОДОНЕЦКОГО СЕЛЬСКОГО ПОСЕЛЕНИЯ БОГУЧАРСКОГО МУНИЦИПАЛЬНОГО РАЙОНА ВОРОНЕЖСКОЙ ОБЛАСТИ

I. Линия прохождения границы Суходонецкого сельского поселения по смежеству с Петропавловским муниципальным районом

От точки стыка 22179086 границ Суходонецкого, Монастырщинского сельских поселений и Петропавловского муниципального района линия границы идет в юго-восточном направлении по сельскохозяйственным угодьям до точки 22179682.

От точки 22179682 линия границы идет в южном направлении по сельскохозяйственным угодьям до точки 22179676.

От точки 22179676 линия границы идет в юго-западном направлении по сельскохозяйственным угодьям, по северной границе земель лесного фонда (урочище Матюшкин Угол) до точки 22179089.

От точки 22179089 линия границы идет в южном направлении по северной границе земель лесного фонда (урочище Матюшкин Угол) до точки 22179669.

От точки 22179669 линия границы идет в северо-восточном направлении по северной границе земель лесного фонда (урочище Матюшкин Угол) до точки 22179659.

От точки 22179659 линия границы идет в северо-западном направлении по северной границе земель лесного фонда (урочище Матюшкин Угол) до точки 22179113099.

От точки 22179113099 линия границы идет в северо-восточном направлении по северной границе земель лесного фонда (урочище Матюшкин Угол), затем по озеру до точки 22179113075.

От точки 22179113075 линия границы идет в общем юго-восточном направлении по озеру, по балке до точки стыка 22179113 границ Суходонецкого сельского поселения, Петропавловского муниципального района и Ростовской области.

Протяженность границы Суходонецкого сельского поселения по смежеству с Петропавловским муниципальным районом составляет 6874,5 м.

II. Линия прохождения границы Суходонецкого сельского поселения по смежеству с Ростовской областью

От точки стыка 22179113 границ Суходонецкого сельского поселения, Петропавловского муниципального района и Ростовской области линия границы идет в юго-западном направлении по балке, по сельскохозяйственным угодьям, затем по восточной границе земель лесного фонда (урочище Матюшкин Угол), далее по реке Дон до точки 72006002.

От точки 72006002 линия границы идет в северо-западном направлении по реке Дон до точки 72006004.

От точки 72006004 линия границы идет в юго-западном направлении по реке Дон, по древесно-кустарниковой растительности, по балке, по западной стороне лесной полосы, по восточной стороне земель лесного фонда, по лесной полосе, по сельскохозяйственным угодьям, по балке, по лесной полосе, по сельскохозяйственным угодьям, вновь по лесной полосе, по западной стороне леса Лопатик, по сельскохозяйственным угодьям, по балке Князев Пчельник, по сельскохозяйственным угодьям, пересекает балку Ендовая, по сельскохозяйственным угодьям, по лесной полосе, по западной стороне лесной полосы, по балке, пересекает лесную полосу, по сельскохозяйственным угодьям до точки 72038.

От точки 72038 линия границы идет в западном направлении по сельскохозяйственным угодьям, по лесной полосе, далее по северной стороне лесной полосы, по сельскохозяйственным угодьям, по северной стороне лесной полосы, по сельскохозяйственным угодьям, по южной стороне земель лесного фонда (урочище Граничное-II), по сельскохозяйственным угодьям, по южной границе земель лесного фонда (урочища Граничное-I), по южной стороне лесной полосы, по сельскохозяйственным угодьям, по южной границе земель лесного фонда (урочище Теляково) до точки стыка 0303892 границ Суходонецкого, Медовского сельских поселений и Ростовской области.

Протяженность границы Суходонецкого сельского поселения по смежеству с Ростовской областью составляет 20769,6 м.

III. Линия прохождения границы Суходонецкого сельского поселения по смежеству с Медовским сельским поселением

От точки стыка 0303892 границ Суходонецкого, Медовского сельских поселений и Ростовской области линия границы идет в северо-западном направлении по западной границе земель лесного фонда (урочище Теляково), по сельскохозяйственным угодьям, далее по восточной стороне лесной полосы, по лесной полосе, по балке до точки 030521101.

От точки 030521101 линия границы идет в северо-восточном направлении по балке, по западной стороне земель лесного фонда (урочище Круглое), по балке, по восточной стороне лесной полосы до точки 0305180.

От точки 0305180 линия границы идет в западном направлении по сельскохозяйственным угодьям, по южной стороне лесной полосы, пересекает балку Сухой Лог до точки 0305167.

От точки 0305167 линия границы идет в общем северном направлении по балке Сухой Лог до точки стыка 0303576 границ Суходонецкого, Медовского и Монастырщинского сельских поселений.

Протяженность границы Суходонецкого сельского поселения по смежеству с Медовским сельским поселением составляет 6651,8 м.

IV. Линия прохождения границы Суходонецкого сельского поселения по смежеству с Монастырщинским сельским поселением

От точки стыка 0303576 границ Суходонецкого, Медовского и Монастырщинского сельских поселений линия границы идет в юго-восточном направлении по балке Сухой Лог, затем по сельскохозяйственным угодьям до точки 0322312.

От точки 0322312 линия границы идет в северо-восточном направлении по сельскохозяйственным угодьям, по южной стороне древесно-кустарниковой растительности, снова по сельскохозяйственным угодьям до точки 0322307.

От точки 0322307 линия границы идет в юго-восточном направлении по сельскохозяйственным угодьям до точки 0322303.

От точки 0322303 линия границы идет в северо-восточном направлении по сельскохозяйственным угодьям, по южной стороне лесной полосы, снова по сельскохозяйственным угодьям, пересекает балку Большая Хмелевая, по сельскохозяйственным угодьям, по восточной стороне лесной полосы, по балке Малая Хмелевая, по лесной полосе до точки 0305070012.

От точки 0305070012 линия границы идет в северном направлении по восточной стороне лесной полосы, далее по лесной полосе, по сельскохозяйственным угодьям, снова по лесной полосе, по балке Деева Лощина, по сельскохозяйственным угодьям до точки 032199708.

От точки 032199708 линия границы идет в северо-восточном направлении по сельскохозяйственным угодьям, по южной стороне лесной полосы,

пересекает лесную полосу, по балке Сухой Донец, снова пересекает лесную полосу, по южной стороне лесной полосы, далее по балке Сухой Донец, пересекает балку, затем по сельскохозяйственным угодьям до точки 0321996.

От точки 0321996 линия границы идет в северо-западном направлении по сельскохозяйственным угодьям, пересекает балку, снова по сельскохозяйственным угодьям до точки 0321995.

От точки 0321995 линия границы идет в северо-восточном направлении по сельскохозяйственным угодьям, пересекает автомобильную дорогу, снова по сельскохозяйственным угодьям, по древесно-кустарниковой растительности, далее по сельскохозяйственным угодьям, по древесно-кустарниковой растительности до точки 0304790.

От точки 0304790 линия границы идет в юго-восточном направлении по лесному массиву, по сельскохозяйственным угодьям, далее по урочищу Перебойня, снова по сельскохозяйственным угодьям до точки 030482202.

От точки 030482202 линия границы идет в северо-восточном направлении по сельскохозяйственным угодьям, затем по реке Дон до точки 0304820.

От точки 0304820 линия границы идет в юго-восточном направлении по реке Дон до точки 0319041.

От точки 0319041 линия границы идет в северо-восточном направлении по реке Дон до точки 0304813.

От точки 0304813 линия границы идет в юго-восточном направлении по реке Дон, по сельскохозяйственным угодьям, по древесно-кустарниковой растительности, по сельскохозяйственным угодьям до точки 0317250.

От точки 0317250 линия границы идет в северо-восточном направлении по сельскохозяйственным угодьям до точки стыка 22179086 границ Суходонецкого, Монастырщинского сельских поселений и Петропавловского муниципального района.

Протяженность границы Суходонецкого сельского поселения по смежеству с Монастырщинским сельским поселением составляет 20791,3 м.

Общая протяженность границ Суходонецкого сельского поселения составляет 55087,2 м.

ТЕКСТОВОЕ ОПИСАНИЕ ГРАНИЦ ТВЕРДОХЛЕБОВСКОГО СЕЛЬСКОГО ПОСЕЛЕНИЯ БОГУЧАРСКОГО МУНИЦИПАЛЬНОГО РАЙОНА ВОРОНЕЖСКОЙ ОБЛАСТИ

I. Линия прохождения границы Твердохлебовского сельского поселения по смежеству с Филоновским сельским поселением

От точки стыка 06008321 границ Твердохлебовского, Филоновского сельских поселений и Верхнемамонского муниципального района линия границы идет в юго-восточном направлении по сельскохозяйственным угодьям, по лесной полосе, далее по сельскохозяйственным угодьям, затем по лесной полосе, по сельскохозяйственным угодьям, по западной стороне оврага Каменный, по сельскохозяйственным угодьям, по балке Панченков Яр до точки 0304370.

От точки 0304370 линия границы идет в общем восточном направлении по балке Панченков Яр, затем по балке Крячков Яр, далее по сельскохозяйственным угодьям до точки 0335940.

От точки 0335940 линия границы идет в юго-восточном направлении по сельскохозяйственным угодьям, пересекает балку, снова по сельскохозяйственным угодьям, далее по балке Гончариха до точки стыка 0304472 границ Твердохлебовского, Филоновского и Залиманского сельских поселений.

Протяженность границы Твердохлебовского сельского поселения по смежеству с Филоновским сельским поселением составляет 12049,9 м.

II. Линия прохождения границы Твердохлебовского сельского поселения по смежеству с Залиманским сельским поселением

От точки стыка 0304472 границ Твердохлебовского, Филоновского и Залиманского сельских поселений линия границы идет в юго-восточном направлении по балке Гончариха, пересекает автомобильную дорогу М «Дон» - Вишневый - Дубовиково, снова по балке Гончариха, далее по сельскохозяйственным угодьям до точки стыка 0304480 границ Твердохлебовского, Залиманского и Поповского сельских поселений.

Протяженность границы Твердохлебовского сельского поселения по смежеству с Залиманским сельским поселением составляет 1953,2 м.

III. Линия прохождения границы Твердохлебовского сельского поселения по смежеству с Поповским сельским поселением

От точки стыка 0304480 границ Твердохлебовского, Залиманского и Поповского сельских поселений линия границы идет в общем западном направлении по сельскохозяйственным угодьям, по балке Хорунжева, затем по южной стороне балки Хорунжева, далее по южной стороне лесной полосы, по сельскохозяйственным угодьям до точки 0342531.

От точки 0342531 линия границы идет в юго-восточном направлении по сельскохозяйственным угодьям, по балке Химин Яр, снова по сельскохозяйственным угодьям, по балке Химин Яр, далее пересекает лесную полосу, затем по сельскохозяйственным угодьям, по восточной стороне лесной полосы, пересекает автомобильную дорогу Богучар-Старая Калитва-Россошь, далее по древесно-кустарниковой растительности до точки 0309928.

От точки 0309928 линия границы идет в северо-восточном направлении по древесно-кустарниковой растительности до точки 0309917.

От точки 0309917 линия границы идет в общем юго-западном направлении по древесно-кустарниковой растительности, пересекает реку Богучарка, затем по балке до точки стыка 0304576 границ Твердохлебовского, Поповского и Луговского сельских поселений.

Протяженность границы Твердохлебовского сельского поселения по смежеству с Поповским сельским поселением составляет 8760,1 м.

IV. Линия прохождения границы Твердохлебовского сельского поселения по смежеству с Луговским сельским поселением

От точки стыка 0304576 границ Твердохлебовского, Поповского и Луговского сельских поселений линия границы идет в северо-восточном направлении по балке, по реке Богучарка, по древесно-кустарниковой растительности вдоль реки Богучарка, снова по реке Богучарка до точки 0304547.

От точки 0304547 линия границы идет в северо-западном направлении по реке Богучарка, по древесно-кустарниковой растительности до точки 0307379.

От точки 0307379 линия границы идет в юго-западном направлении по древесно-кустарниковой растительности до точки 0307384.

От точки 0307384 линия границы идет в северо-западном направлении по южной стороне земель лесного фонда (урочище Большое Твердохлебовское), по древесно-кустарниковой растительности до точки 0307389.

От точки 0307389 линия границы идет в юго-западном направлении по южной стороне земель лесного фонда (урочище Большое Твердохлебовское) до точки 0307390.

От точки 0307390 линия границы идет в юго-восточном направлении по древесно-кустарниковой растительности до точки 0306863.

От точки 0306863 линия границы идет в юго-западном направлении по реке Богучарка, затем по древесно-кустарниковой растительности до точки 0302636.

От точки 0302636 линия границы идет в общем юго-западном направлении по древесно-кустарниковой растительности вдоль реки Богучарка, пересекает реку Богучарка, далее по древесно-кустарниковой растительности, снова пересекает реку Богучарка, затем по древесно-кустарниковой растительности до точки 0304580.

От точки 0304580 линия границы идет в северо-западном направлении по древесно-кустарниковой растительности до точки 0305749.

От точки 0305749 линия границы идет в юго-западном направлении по древесно-кустарниковой растительности, далее по реке Богучарка до точки 0305748.

От точки 0305748 линия границы идет в общем западном направлении по реке Богучарка, затем по древесно-кустарниковой растительности вдоль реки Богучарка, снова по реке Богучарка, вновь по древесно-кустарниковой растительности вдоль реки Богучарка до точки 0305690.

От точки 0305690 линия границы идет в юго-западном направлении по древесно-кустарниковой растительности вдоль реки Богучарка, пересекает автомобильную дорогу Твердохлебовка - Луговое, снова по древесно-кустарниковой растительности вдоль реки Богучарка, пересекает реку Богучарка, далее по древесно-кустарниковой растительности до точки 0305509.

От точки 0305509 линия границы идет в общем северо-западном направлении по древесно-кустарниковой растительности до точки 0304586.

От точки 0304586 линия границы идет в северном направлении по древесно-кустарниковой растительности, по сельскохозяйственным угодьям, пересекает грунтовую дорогу, по сельскохозяйственным угодьям, пересекает балку, снова по сельскохозяйственным угодьям, пересекает полевою дорогу,

пересекает лесную полосу, по сельскохозяйственным угодьям, пересекает овраг Виткалив до точки 0342117.

От точки 0342117 линия границы идет в западном направлении по сельскохозяйственным угодьям до точки 0342113.

От точки 0342113 линия границы идет в северо-западном направлении по сельскохозяйственным угодьям, по западной стороне оврага Виткалив, вновь по сельскохозяйственным угодьям до точки 0342099.

От точки 0342099 линия границы идет в юго-западном направлении по балке Берестовая, по южной стороне лесной полосы, по сельскохозяйственным угодьям, снова по южной стороне лесной полосы, по сельскохозяйственным угодьям до точки стыка 0302020 границ Твердохлебовского, Луговского сельских поселений и Россошанского муниципального района.

Протяженность границы Твердохлебовского сельского поселения по смежеству с Луговским сельским поселением составляет 25332,7 м.

V. Линия прохождения границы Твердохлебовского сельского поселения по смежеству с Россошанским муниципальным районом

От точки стыка 0302020 границ Твердохлебовского, Луговского сельских поселений и Россошанского муниципального района линия границы идет в северо-западном направлении по восточной стороне лесной полосы, по лесной полосе, снова по восточной стороне лесной полосы, пересекает балку Супрунова, по сельскохозяйственным угодьям до точки 67005.

От точки 67005 линия границы идет в северо-восточном направлении по сельскохозяйственным угодьям, пересекает балку Яр Дубковый, по восточной стороне лесной полосы, по сельскохозяйственным угодьям, пересекает балку Глухой Яр, по лесной полосе, далее по балке Богучарский Яр, по сельскохозяйственным угодьям, снова по балке Богучарский Яр, вновь по сельскохозяйственным угодьям, затем пересекает автомобильную дорогу Богучар-Старая Калитва-Россошь до точки стыка 6600002 границ Твердохлебовского сельского поселения, Россошанского и Верхнемамонского муниципальных районов.

Протяженность границы Твердохлебовского сельского поселения по смежеству с Россошанским муниципальным районом составляет 7788 м.

VI. Линия прохождения границы Твердохлебовского сельского поселения по смежеству с Верхнемамонским муниципальным районом

От точки стыка 6600002 границ Твердохлебовского сельского поселения, Россошанского и Верхнемамонского муниципальных районов линия границы идет в северо-восточном направлении по сельскохозяйственным угодьям, пересекает балку Веселый Яр, вновь по сельскохозяйственным угодьям, затем по восточной стороне лесной полосы, далее по сельскохозяйственным угодьям, по балке Клиновья, пересекает балку, затем по северной стороне лесной полосы, пересекает балку, далее по южной стороне земель лесного фонда (урочище Рубежное), по балке, по лесной полосе до точки стыка 06008321

границ Твердохлебовского, Филоновского сельских поселений и Верхнемамонского муниципального района.

Протяженность границы Твердохлебовского сельского поселения по смежеству с Верхнемамонским муниципальным районом составляет 9893,5 м.

Общая протяженность границ Твердохлебовского сельского поселения составляет 65777,4 м.

ТЕКСТОВОЕ ОПИСАНИЕ ГРАНИЦ ФИЛОНОВСКОГО СЕЛЬСКОГО ПОСЕЛЕНИЯ БОГУЧАРСКОГО МУНИЦИПАЛЬНОГО РАЙОНА ВОРОНЕЖСКОЙ ОБЛАСТИ

I. Линия прохождения границы Филоновского сельского поселения по смежеству с Подколодновским сельским поселением

От точки стыка 06008379 границ Филоновского, Подколодновского сельских поселений и Верхнемамонского муниципального района линия границы идет в общем южном направлении по реке Дон до точки стыка 0300341 границ Филоновского, Подколодновского и Залиманского сельских поселений.

Протяженность границы Филоновского сельского поселения по смежеству с Подколодновским сельским поселением составляет 5149,6 м.

II. Линия прохождения границы Филоновского сельского поселения по смежеству с Залиманским сельским поселением

От точки стыка 0300341 границ Филоновского, Подколодновского и Залиманского сельских поселений линия границы идет в юго-западном направлении по реке Дон, по землям лесного фонда (урочище Рубеж), затем по лесной полосе, по сельскохозяйственным угодьям, снова по лесной полосе, по сельскохозяйственным угодьям, далее огибает земли лесного фонда (урочище Россоховатое) по восточной границе до точки 0304340.

От точки 0304340 линия границы идет в общем юго-восточном направлении по оврагу Плоский до точки 0304353.

От точки 0304353 линия границы идет в юго-западном направлении по северной стороне лесной полосы, по сельскохозяйственным угодьям, затем по лесной полосе, по северной стороне лесной полосы, по сельскохозяйственным угодьям, далее по восточной границе земель лесного фонда (урочище Олейниково) до точки 0335203.

От точки 0335203 линия границы идет в юго-восточном направлении по восточной границе земель лесного фонда (урочище Олейниково), по сельскохозяйственным угодьям, по лесной полосе, по северной стороне лесной полосы, далее по сельскохозяйственным угодьям, пересекает лесную полосу, вновь по сельскохозяйственным угодьям до точки 030438502.

От точки 030438502 линия границы идет в северо-восточном направлении по сельскохозяйственным угодьям, затем по древесно-кустарниковой растительности до точки 0304386.

От точки 0304386 линия границы идет в юго-западном направлении по западной границе земель лесного фонда (урочище Яровое) до точки 0335214.

От точки 0335214 линия границы идет в юго-восточном направлении по западной границе земель лесного фонда (урочище Яровое) до точки 0304396.

От точки 0304396 линия границы идет в юго-западном направлении по южной стороне лесной полосы, по лесной полосе, далее пересекает балку Яр Крамарова, по сельскохозяйственным угодьям, пересекает балку Семенцова, по лесной полосе, по сельскохозяйственным угодьям, пересекает автомобильную дорогу М-4 «Дон» Москва – Воронеж – Ростов-на-Дону – Краснодар – Новороссийск, по лесной полосе до точки 0304451.

От точки 0304451 линия границы идет в северо-западном направлении по лесной полосе, затем по северной стороне лесной полосы, далее по балке Бол. Глубокая до точки 0337324.

От точки 0337324 линия границы идет в юго-западном направлении по балке Бол. Глубокая, по лесной полосе, далее по сельскохозяйственным угодьям, по балке Бол. Глубокая до точки стыка 0304472 границ Филоновского, Залиманского и Твердохлебовского сельских поселений.

Протяженность границы Филоновского сельского поселения по смежеству с Залиманским сельским поселением составляет 19893,1 м.

III. Линия прохождения границы Филоновского сельского поселения по смежеству с Твердохлебовским сельским поселением

От точки стыка 0304472 границ Филоновского, Залиманского и Твердохлебовского сельских поселений линия границы идет в северо-западном направлении по балке Гончариха, затем по сельскохозяйственным угодьям, пересекает балку, снова по сельскохозяйственным угодьям до точки 0335940.

От точки 0335940 линия границы идет в общем западном направлении по сельскохозяйственным угодьям, по балке Крячков Яр, затем по балке Панченков Яр до точки 0304370.

От точки 0304370 линия границы идет в северо-западном направлении по балке Панченков Яр, по сельскохозяйственным угодьям, по западной стороне оврага Каменный, по сельскохозяйственным угодьям, затем по лесной полосе, далее по сельскохозяйственным угодьям, по лесной полосе, по сельскохозяйственным угодьям до точки стыка 06008321 границ Филоновского, Твердохлебовского сельских поселений и Верхнемамонского муниципального района.

Протяженность границы Филоновского сельского поселения по смежеству с Твердохлебовским сельским поселением составляет 12049,9 м.

IV. Линия прохождения границы Филоновского сельского поселения по смежеству с Верхнемамонским муниципальным районом

От точки стыка 06008321 границ Филоновского, Твердохлебовского сельских поселений и Верхнемамонского муниципального района линия границы идет в северо-восточном направлении по лесной полосе, пересекает

балку Гончариха, далее по северной стороне балки Гончариха, по южной стороне лесной полосы, затем по лесной полосе до точки 66037.

От точки 66037 линия границы идет в юго-восточном направлении по лесной полосе, по южной стороне лесной полосы, пересекает балку Берестов Яр, далее по сельскохозяйственным угодьям, пересекает лесную полосу, по сельскохозяйственным угодьям до точки стыка 06008163 границ Филоновского сельского поселения Богучарского муниципального района и Дерезовского, Осетровского сельских поселений Верхнемамонского муниципального района.

От точки стыка 06008163 линия границы идет в северо-восточном направлении по сельскохозяйственным угодьям, пересекает балку Берестов Яр, далее по лесной полосе, по южной стороне автомобильной дороги М «Дон» - Дерезовка - Цапково, затем по автомобильной дороге М «Дон» - Дерезовка - Цапково до точки 66041.

От точки 66041 линия границы идет в юго-восточном направлении по автомобильной дороге М «Дон» - Дерезовка - Цапково, по сельскохозяйственным угодьям, затем по автомобильной дороге М-4 «Дон» Москва-Воронеж-Ростов-на-Дону-Краснодар-Новороссийск до точки 66044.

От точки 66044 линия границы идет в северо-восточном направлении по автомобильной дороге М-4 «Дон» Москва-Воронеж-Ростов-на-Дону-Краснодар-Новороссийск, по сельскохозяйственным угодьям, далее по лесной полосе, затем по оврагу Плоский, по древесно-кустарниковой растительности вдоль пруда, по оврагу Плоский, затем по лесной полосе, по сельскохозяйственным угодьям, по древесно-кустарниковой растительности, по лесной полосе, далее по южной стороне земель лесного фонда (урочище Москалево), далее по восточной стороне лесных насаждений, по сельскохозяйственным угодьям, затем по разрабатываемому месторождению облицовочного и строительного камня (участок Тихий Дон), по лесному массиву до точки 66054.

От точки 66054 линия границы идет в юго-восточном направлении по восточной стороне земель лесного фонда (урочище Москалево), затем по южной границе земель лесного фонда (урочище Лужок) до точки 66057.

От точки 66057 линия границы идет в северо-восточном направлении по восточной границе земель лесного фонда (урочище Лужок) до точки 66059.

От точки 66059 линия границы идет в северо-западном направлении по восточной границе земель лесного фонда (урочище Лужок), далее по реке Дон до точки стыка 66060 границ Филоновского сельского поселения Богучарского муниципального района и Осетровского, Нижнемамонского 1-го сельских поселений Верхнемамонского муниципального района.

От точки стыка 66060 линия границы идет в общем восточном направлении по реке Дон до точки стыка 06008379 границ Филоновского, Подколдовского сельских поселений и Верхнемамонского муниципального района.

Протяженность границы Филоновского сельского поселения по смежеству с Верхнемамонским муниципальным районом составляет 18469 м.

Общая протяженность границ Филоновского сельского поселения составляет 55561,6 м.»;

5) приложение 2.4 изложить в следующей редакции:

*«Приложение 2.4
к Закону
Воронежской области
«Об установлении границ, наделении
соответствующим статусом, определении
административных центров отдельных
муниципальных образований Воронежской области»
от 15.10.2004 № 63-ОЗ*

**ГРАФИЧЕСКОЕ ОПИСАНИЕ ГРАНИЦ
МУНИЦИПАЛЬНЫХ ОБРАЗОВАНИЙ БОГУЧАРСКОГО
МУНИЦИПАЛЬНОГО РАЙОНА ВОРОНЕЖСКОЙ ОБЛАСТИ**

**Карта-схема границ городского поселения- город Богучар
Богучарского муниципального района
Воронежской области**

№ п/п	Номер характерной точки границ	Координаты	
		X	Y
1	034225004	320486.59	2180424.30
2	034225003	320592.88	2180419.15
3	034225002	320696.74	2180402.22
4	034225001	320800.51	2180382.99
5	0342250	320810.49	2180380.12
6	0342249	320820.80	2180402.55
7	0342248	320832.39	2180484.69
8	0342247	320843.91	2180540.16
9	0342246	320850.26	2180555.32
10	0342245	320851.16	2180557.46
11	03439250251	320843.40	2180606.54
12	03439250250	320831.70	2180635.76
13	03439250249	320819.77	2180658.99
14	03439250248	320806.45	2180685.91
15	03439250247	320779.61	2180707.46
16	03439250246	320790.13	2180727.09
17	03439250245	320792.36	2180731.25
18	03439250244	320800.96	2180752.82
19	03439250243	320806.69	2180750.29
20	03439250242	320817.16	2180745.21
21	03439250241	320828.40	2180739.91
22	03439250240	320841.66	2180733.35
23	03439250239	320873.22	2180717.65
24	03439250238	320889.13	2180709.08
25	03439250237	320906.86	2180699.39
26	03439250236	320938.07	2180682.23
27	03439250235	320994.65	2180649.88
28	03439250234	321049.51	2180619.02
29	03439250233	321073.01	2180605.39
30	03439250232	321099.35	2180590.09
31	03439250231	321140.28	2180567.95
32	03439250230	321186.77	2180542.81
33	03439250229	321205.31	2180532.79
34	03439250228	321206.24	2180532.28
35	03439250227	321209.08	2180537.76
36	03439250226	321243.52	2180521.38
37	03439250225	321278.54	2180503.80
38	03439250224	321329.43	2180474.43

39	03439250223	321370.82	2180453.11
40	03439250222	321397.41	2180437.49
41	03439250221	321441.74	2180415.90
42	03439250220	321470.44	2180400.70
43	03439250219	321504.50	2180384.40
44	03439250218	321538.81	2180370.92
45	03439250217	321565.35	2180355.95
46	03439250216	321650.23	2180311.16
47	03439250215	321702.10	2180285.89
48	03439250214	321754.96	2180254.74
49	03439250213	321827.92	2180213.91
50	03439250212	321914.14	2180169.02
51	03439250211	322004.15	2180124.92
52	03439250210	322032.75	2180105.45
53	03439250209	322062.24	2180106.67
54	03439250208	322070.10	2180070.58
55	03439250207	322098.00	2180058.04
56	03439250206	322237.78	2180013.34
57	03439250205	322302.64	2179998.43
58	03439250204	322400.09	2179977.19
59	03439250203	322418.05	2179974.00
60	03439250202	322482.01	2179953.90
61	03439250201	322580.39	2179936.62
62	03439250200	322660.65	2179923.04
63	03439250199	322661.47	2179938.78
64	03439250198	322680.20	2179936.19
65	03439250197	322684.03	2179935.56
66	03439250196	322705.85	2179931.82
67	03439250195	322704.11	2179946.29
68	03439250194	322704.44	2179963.19
69	03439250193	322705.69	2180028.41
70	03439250192	322706.37	2180063.64
71	03439250191	322709.20	2180211.93
72	03439250190	322710.46	2180277.28
73	03439250189	322710.05	2180285.90
74	03439250188	322710.47	2180361.49
75	03439250187	322712.56	2180596.48
76	03439250186	322712.65	2180646.48
77	03439250185	322713.48	2180733.48
78	03439250184	322714.58	2180832.47
79	03439250183	322715.38	2180943.47
80	03439250182	322715.81	2181062.47
81	03439250181	322717.61	2181297.46
82	03439250180	322719.13	2181467.45

83	03439250179	322720.53	2181653.45
84	03439250178	322722.31	2181892.44
85	03439250177	322722.71	2181910.70
86	03439250176	322723.37	2181957.39
87	03439250175	322724.47	2182027.36
88	03439250174	322724.37	2182059.36
89	03439250173	322723.21	2182092.34
90	03439250172	322722.04	2182113.30
91	03439250171	322721.40	2182121.28
92	03439250170	322720.55	2182129.23
93	03439250169	322719.05	2182140.13
94	03439250168	322713.42	2182173.66
95	03439250167	322707.14	2182206.06
96	03439250166	322697.02	2182252.98
97	03439250165	322692.31	2182274.47
98	03439250164	322682.41	2182318.36
99	03439250163	322678.84	2182336.00
100	03439250162	322676.23	2182349.76
101	03439250161	322674.07	2182362.58
102	03439250160	322673.05	2182369.50
103	03439250159	322672.29	2182375.46
104	03439250158	322671.28	2182385.47
105	03439250157	322670.18	2182400.36
106	03439250156	322668.89	2182423.33
107	03439250155	322667.78	2182449.30
108	03439250154	322666.19	2182484.27
109	03439250153	322666.36	2182509.26
110	03439250152	322667.24	2182528.24
111	03439250151	322669.17	2182550.16
112	03439250150	322671.51	2182568.04
113	03439250149	322673.77	2182583.60
114	03439250148	322673.79	2182587.01
115	03439250147	322672.76	2182594.42
116	03439250146	322672.38	2182604.10
117	03439250145	322670.88	2182604.32
118	03439250144	322672.78	2182632.33
119	03439250143	322681.28	2182758.04
120	03439250142	322685.98	2182827.89
121	03439250141	322693.40	2182923.57
122	03439250140	322694.92	2182943.13
123	03439250139	322695.22	2182951.60
124	03439250138	322695.19	2182974.60
125	03439250137	322695.45	2182981.53
126	03439250136	322699.09	2183014.23

127	03439250135	322702.47	2183042.05
128	03439250134	322705.50	2183076.96
129	03439250133	322706.64	2183090.90
130	03439250132	322707.16	2183096.42
131	03439250131	322711.39	2183125.56
132	03439250130	322711.78	2183132.64
133	03439250129	322711.91	2183146.67
134	03439250128	322712.12	2183188.65
135	03439250127	322712.81	2183209.59
136	03439250126	322714.86	2183239.48
137	03439250125	322717.88	2183279.41
138	03439250124	322718.09	2183293.48
139	03439250123	322717.92	2183307.48
140	03439250122	322717.97	2183316.43
141	03439250121	322718.46	2183323.24
142	03439250120	322719.44	2183327.99
143	03439250119	322721.46	2183334.59
144	03439250118	322724.26	2183343.21
145	03439250117	322725.82	2183350.20
146	03439250116	322726.93	2183358.14
147	03439250115	322729.32	2183385.21
148	03439250114	322726.49	2183384.97
149	03439250113	322717.96	2183383.91
150	03439250112	322697.10	2183383.35
151	03439250111	322683.19	2183383.59
152	03439250110	322676.29	2183384.12
153	03439250109	322669.53	2183385.19
154	03439250108	322666.68	2183385.96
155	03439250107	322663.24	2183387.37
156	03439250106	322657.46	2183390.87
157	03439250105	322646.65	2183399.60
158	03439250104	322636.77	2183406.69
159	03439250103	322634.92	2183407.70
160	03439250102	322603.10	2183422.37
161	03439250101	322596.94	2183425.55
162	03439250100	322590.98	2183429.05
163	0343925099	322562.38	2183449.07
164	0343925098	322516.75	2183481.61
165	0343925097	322469.84	2183512.62
166	0343925096	322475.31	2183524.71
167	0343925095	322455.02	2183538.73
168	0343925094	322470.36	2183578.78
169	0343925093	322552.52	2183685.36
170	0343925092	322581.63	2183778.76

171	0343925091	322625.36	2183913.02
172	0343925090	322609.93	2183919.67
173	0343925089	322374.99	2183988.89
174	0343925088	322370.39	2183990.13
175	0343925087	322263.51	2184021.01
176	0343925086	322230.65	2183913.81
177	0343925085	322239.54	2183892.44
178	0343925084	322219.30	2183831.40
179	0343925083	322214.31	2183814.12
180	0343925082	322191.21	2183810.14
181	0343925081	322128.25	2183827.72
182	0343925080	322113.52	2183834.32
183	0343925079	322098.85	2183835.78
184	0343925078	322095.25	2183837.58
185	0343925077	322088.68	2183844.03
186	0343925076	322076.56	2183848.31
187	0343925075	322081.90	2183859.00
188	0343925074	322064.79	2183863.73
189	0343925073	322065.09	2183857.82
190	0343925072	322052.47	2183860.71
191	0343925071	322043.34	2183864.08
192	0343925070	322034.62	2183865.60
193	0343925069	322024.75	2183865.95
194	0343925068	322023.46	2183862.74
195	0343925067	322018.91	2183864.14
196	0343925066	322011.32	2183866.60
197	0343925065	322014.11	2183873.65
198	0343925064	322007.91	2183876.83
199	0343925063	321998.15	2183882.50
200	0343925062	321958.01	2183898.06
201	0343925061	321940.41	2183906.93
202	0343925060	321938.89	2183903.45
203	0343925059	321934.39	2183904.10
204	0343925058	321929.08	2183903.63
205	0343925057	321925.45	2183903.31
206	0343925056	321921.84	2183906.55
207	0343925055	321925.29	2183915.64
208	0343925054	321907.40	2183924.91
209	0343925053	321904.28	2183921.14
210	0343925052	321899.29	2183923.46
211	0343925051	321902.99	2183931.85
212	0343925050	321893.57	2183936.34
213	0343925049	321890.88	2183937.69
214	0343925048	321884.53	2183943.14

215	0343925047	321862.08	2183950.95
216	0343925046	321851.64	2183956.77
217	0343925045	321847.22	2183960.17
218	0343925044	321840.51	2183941.81
219	0343925043	321842.94	2183940.25
220	0343925042	321835.06	2183924.57
221	0343925041	321838.64	2183921.42
222	0343925040	321856.47	2183907.75
223	0343925039	321859.71	2183905.50
224	0343925038	321838.23	2183867.64
225	0343925037	321753.43	2183917.62
226	0343925036	321625.09	2183996.49
227	0343925035	321628.09	2183998.73
228	0343925034	321641.83	2184030.04
229	0343925033	321639.32	2184032.58
230	0343925032	321610.80	2184061.89
231	0343925031	321617.93	2184070.47
232	0343925030	321595.97	2184087.49
233	0343925029	321588.89	2184088.84
234	0343925028	321580.00	2184099.19
235	0343925027	321563.14	2184114.99
236	0343925026	321568.07	2184123.72
237	0343925025	321549.30	2184137.00
238	0343925024	321545.41	2184139.37
239	0343925023	321550.52	2184155.16
240	0343925022	321541.35	2184160.96
241	0343925021	321521.55	2184169.37
242	0343925020	321500.52	2184139.94
243	0343925019	321488.58	2184129.31
244	0343925018	321476.42	2184142.67
245	0343925017	321474.88	2184141.24
246	0343925016	321471.90	2184144.95
247	0343925015	321468.71	2184146.76
248	0343925014	321467.38	2184148.22
249	0343925013	321465.69	2184149.61
250	0343925012	321473.98	2184155.97
251	0343925011	321449.68	2184185.46
252	0343925010	321432.58	2184206.47
253	034392509	321405.85	2184235.92
254	034392508	321387.69	2184249.46
255	034392507	321370.92	2184267.62
256	034392506	321349.19	2184291.15
257	034392505	321344.31	2184295.10
258	034392504	321347.73	2184309.83

259	034392503	321352.32	2184329.08
260	034392502	321355.16	2184369.65
261	034392501	321355.97	2184401.13
262	0343925	321333.06	2184423.24
263	0343926	321350.47	2184439.38
264	0343927	321369.84	2184463.15
265	0343928	321377.86	2184476.38
266	0343929	321394.69	2184504.15
267	0343930	321411.36	2184539.95
268	0343931	321420.94	2184582.64
269	0343932	321423.82	2184604.92
270	0343933	321421.07	2184620.13
271	0343934	321415.51	2184655.63
272	0343935	321404.85	2184691.70
273	0343936	321389.95	2184713.10
274	0302173	321385.21	2184717.87
275	0344157	321370.63	2184732.53
276	0344158	321290.56	2184781.64
277	0344159	321271.27	2184799.17
278	0344160	321264.18	2184808.09
279	0344161	321249.30	2184826.83
280	0344162	321223.59	2184848.72
281	0344163	321202.48	2184859.87
282	0344164	321168.03	2184870.84
283	0344165	321147.66	2184873.74
284	0344166	321130.38	2184883.67
285	0344167	321105.38	2184899.85
286	0344168	321100.07	2184916.93
287	0344169	321093.63	2184923.20
288	0344170	321089.58	2184922.64
289	0344171	321083.49	2184921.79
290	0344172	321068.98	2184914.61
291	0344173	321056.26	2184915.07
292	0344174	321049.17	2184923.24
293	0344175	321047.77	2184932.75
294	0344176	321057.02	2184953.20
295	0344177	321058.08	2184968.46
296	0344178	321055.37	2184981.13
297	0344179	321043.66	2185001.30
298	0344180	321040.32	2185013.33
299	0344181	321044.05	2185019.73
300	0344182	321060.64	2185014.24
301	0344183	321065.67	2185018.12
302	0344184	321065.60	2185018.84

303	0344185	321062.91	2185026.98
304	0344186	321062.05	2185034.95
305	0344187	321055.96	2185045.96
306	0344188	321046.01	2185058.16
307	0302221	321039.48	2185067.51
308	0343986	321031.61	2185082.72
309	0343985	321031.67	2185083.33
310	0343984	321037.68	2185144.06
311	0343983	321047.79	2185194.49
312	0343982	321070.10	2185299.10
313	0343981	321083.65	2185354.93
314	0343980	321099.44	2185385.48
315	0343979	321135.98	2185433.38
316	0343978	321136.00	2185433.39
317	0343977	321146.42	2185449.39
318	030220901	321154.23	2185465.32
319	0302209	321161.59	2185484.89
320	0308518	321151.04	2185493.40
321	0308517	321146.57	2185496.69
322	0308516	321142.50	2185499.94
323	0308515	321135.17	2185502.84
324	0308514	321131.06	2185503.64
325	0308513	321121.42	2185502.74
326	0308512	321110.18	2185500.50
327	0308511	321110.07	2185500.38
328	0308510	321097.18	2185496.64
329	0308509	321082.29	2185488.30
330	0308508	321068.00	2185477.89
331	0308507	321047.65	2185468.59
332	0308506	321033.17	2185456.09
333	0308505	321016.09	2185442.97
334	0308504	320991.78	2185419.16
335	0308503	320986.74	2185413.50
336	0308502	320986.49	2185413.23
337	0308501	320956.99	2185382.78
338	0308500	320949.34	2185373.82
339	0308499	320938.38	2185364.16
340	0308498	320935.73	2185361.82
341	0308497	320914.60	2185342.57
342	0308496	320893.84	2185323.52
343	0308495	320875.67	2185306.25
344	0308494	320871.26	2185302.90
345	0308493	320858.81	2185292.32
346	0308492	320853.99	2185286.40

347	0308491	320838.29	2185266.93
348	030848802	320832.30	2185261.65
349	030848801	320821.86	2185252.45
350	0308488	320816.65	2185248.69
351	0302268	320814.87	2185243.43
352	0304163	320812.87	2185238.95
353	0309005	320803.78	2185218.52
354	0309004	320795.91	2185189.82
355	0309003	320792.09	2185143.40
356	0309002	320799.48	2185114.27
357	0309001	320815.80	2185081.46
358	0309000	320825.73	2185051.73
359	0308999	320826.24	2185014.25
360	0308998	320821.09	2184972.89
361	0308997	320807.55	2184940.31
362	0308996	320781.39	2184902.47
363	0308995	320754.34	2184882.41
364	0308994	320725.27	2184871.85
365	0308993	320683.32	2184868.49
366	0308992	320677.68	2184868.04
367	0308991	320662.46	2184865.92
368	0304167	320654.33	2184859.42
369	0345915016	320651.49	2184860.39
370	0345915015	320643.97	2184854.17
371	0345915014	320637.67	2184843.79
372	0345915013	320565.55	2184714.27
373	0345915012	320507.61	2184604.60
374	0345915011	320471.06	2184534.25
375	0345915010	320406.83	2184426.99
376	034591509	320353.48	2184336.96
377	034591508	320342.69	2184317.98
378	034591507	320340.72	2184312.08
379	034591506	320330.04	2184305.70
380	034591505	320327.06	2184305.38
381	034591504	320320.90	2184301.48
382	034591503	320317.14	2184289.25
383	034591502	320315.83	2184272.89
384	034591501	320319.51	2184228.71
385	0345915	320323.19	2184214.60
386	0345914	320325.98	2184200.92
387	0345913	320320.64	2184181.93
388	0345912	320316.23	2184166.23
389	0345911	320299.42	2184140.59
390	0345910	320292.23	2184108.73

391	0345909	320276.88	2184069.76
392	0345908	320252.66	2184029.41
393	0345907	320236.98	2184014.59
394	0345906	320224.09	2183981.38
395	0345905	320205.50	2183946.82
396	0345904	320179.44	2183901.36
397	0345903	320160.35	2183877.53
398	0345902	320149.29	2183854.74
399	0308871032	320134.79	2183857.08
400	0308871031	320131.78	2183856.68
401	0308871030	320102.93	2183842.65
402	0308871029	320067.74	2183828.10
403	0308871028	319990.38	2183810.53
404	0308871027	319986.69	2183809.03
405	0308871026	319983.25	2183806.75
406	0308871025	319980.44	2183803.79
407	0308871024	319976.92	2183798.67
408	0308871023	319970.17	2183786.70
409	0308871022	319967.39	2183782.94
410	0308871021	319964.42	2183780.07
411	0308871020	319962.56	2183779.12
412	0308871019	319960.59	2183778.56
413	0308871018	319956.56	2183778.79
414	0308871017	319952.54	2183779.63
415	0308871016	319944.75	2183782.16
416	0308871015	319923.85	2183790.79
417	0308871014	319910.58	2183796.31
418	0308871013	319902.86	2183798.86
419	0308871012	319896.81	2183800.01
420	0308871011	319883.62	2183800.96
421	0308871010	319846.30	2183799.96
422	030887109	319818.21	2183797.30
423	030887108	319784.73	2183792.04
424	030887107	319745.02	2183787.32
425	030887106	319709.88	2183781.28
426	030887105	319683.98	2183775.63
427	030887104	319665.76	2183770.94
428	030887103	319634.73	2183759.60
429	030887102	319595.89	2183744.29
430	030887101	319558.07	2183728.62
431	0308871	319544.14	2183726.87
432	0308870	319497.86	2183692.87
433	0308869	319471.86	2183691.04
434	0308868	319439.00	2183683.35

435	0308867	319410.44	2183652.27
436	0308866	319374.08	2183600.07
437	0308865	319366.04	2183589.74
438	0308864	319352.25	2183581.69
439	0308863	319349.10	2183579.86
440	0308861	319333.75	2183576.05
441	0308860	319309.93	2183570.13
442	0308859	319274.73	2183552.87
443	0308858	319242.23	2183528.06
444	0308857	319214.78	2183504.62
445	0308856	319186.24	2183471.97
446	030885401	319157.16	2183405.15
447	0308854	319143.71	2183374.25
448	0304180	319119.18	2183352.94
449	0304181	319117.59	2183348.68
450	0308943	319104.91	2183313.52
451	0308944	319104.40	2183307.16
452	0308945	319099.57	2183260.07
453	0308946	319093.20	2183227.56
454	0308947	319087.11	2183113.12
455	0308948	319082.95	2183098.43
456	0308949	319054.33	2183066.81
457	0308950	319049.50	2183053.39
458	0308951	319052.89	2183042.01
459	0308952	319065.77	2183032.71
460	0308953	319103.64	2183011.76
461	0308954	319115.34	2182997.99
462	0308955	319126.98	2182852.72
463	0308956	319128.46	2182774.61
464	0308957	319126.15	2182695.80
465	0308958	319110.94	2182593.27
466	0308959	319093.90	2182453.22
467	0308960	319087.60	2182416.91
468	0308961	319084.64	2182338.72
469	0308962	319077.41	2182217.26
470	0308963	319081.44	2182206.11
471	0308964	319088.81	2182185.70
472	0308965	319101.20	2182168.76
473	0308966	319135.89	2182147.76
474	0308967	319187.59	2182129.98
475	0308968	319203.46	2182124.52
476	0308969	319282.52	2182088.59
477	0308970	319356.85	2182028.61
478	0308971	319382.72	2182014.18

479	0308972	319405.07	2182001.71
480	0308973	319456.02	2181995.19
481	0304177	319504.18	2182001.29
482	0345934016	319517.77	2182002.22
483	0345934015	319526.09	2182002.77
484	0345934014	319545.50	2182033.40
485	0345934013	319574.60	2182087.80
486	0345934012	319579.30	2182096.50
487	0345934011	319660.10	2182257.20
488	0345934010	319686.90	2182298.10
489	034593409	319716.60	2182343.30
490	034593408	319785.30	2182448.20
491	034593407	319806.40	2182480.40
492	034593406	319825.90	2182445.10
493	034593405	319829.20	2182439.10
494	034593404	319830.80	2182362.50
495	034593403	319831.80	2182308.30
496	034593402	319831.90	2182308.30
497	034593401	319832.62	2182270.73
498	0345934	319842.46	2182275.90
499	0345935	319875.54	2182301.43
500	0345936	319901.01	2182323.14
501	0345937	319917.60	2182339.76
502	0345938	319934.07	2182347.39
503	0345939	319950.48	2182348.60
504	0345940	319981.84	2182336.92
505	0345941	319997.17	2182318.46
506	0345942	320027.54	2182293.52
507	0345943	320043.80	2182283.61
508	0345944	320061.33	2182273.69
509	0345945	320082.18	2182260.34
510	0345946	320089.25	2182254.32
511	0345947	320100.87	2182242.72
512	0345948	320108.75	2182234.13
513	0345949	320115.78	2182224.69
514	0345950	320130.71	2182208.80
515	0345951	320140.23	2182196.78
516	0345952	320144.74	2182187.35
517	0345953	320147.56	2182177.07
518	0345954	320155.40	2182165.91
519	0345955	320167.88	2182155.16
520	0345956	320180.79	2182146.12
521	0345957	320191.61	2182137.52
522	0345958	320199.91	2182128.93

523	0345959	320208.61	2182118.20
524	0345960	320210.57	2182106.64
525	0345961	320209.02	2182082.68
526	0345962	320207.19	2182070.28
527	0345963	320196.05	2182052.36
528	0345964	320187.08	2182039.99
529	0345965	320159.91	2182016.58
530	0345966	320139.18	2182005.11
531	0345967	320096.08	2181984.76
532	0345968	320074.50	2181972.02
533	0345969	320060.48	2181958.81
534	0345970	320049.46	2181951.16
535	0345971	320025.25	2181929.01
536	0345972	320019.24	2181918.34
537	0345973	319999.37	2181873.51
538	0345974	319990.27	2181850.87
539	0345975	319982.45	2181829.51
540	0345976	319964.40	2181795.79
541	0345977	319954.14	2181780.86
542	0345978	319943.50	2181769.78
543	0345979	319932.02	2181758.70
544	0345980	319921.87	2181752.76
545	0345981	319897.41	2181745.59
546	0345982	319876.39	2181743.97
547	0345983	319854.15	2181746.63
548	0345984	319829.45	2181754.00
549	0345985	319808.09	2181759.23
550	0345986	319765.37	2181770.96
551	0345987	319749.49	2181777.44
552	0345988	319736.14	2181785.20
553	0345989	319721.98	2181795.96
554	0345990	319712.47	2181808.41
555	0345991	319706.32	2181821.27
556	0345992	319698.92	2181834.99
557	0345993	319691.89	2181844.00
558	0345994	319681.88	2181850.03
559	0345995	319673.51	2181853.06
560	0345996	319663.02	2181853.96
561	0345997	319649.14	2181852.74
562	0345998	319629.78	2181849.83
563	0345999	319616.30	2181846.89
564	0346000	319608.70	2181843.93
565	0346001	319595.15	2181835.00
566	0346002	319584.55	2181826.92

567	0346003	319566.26	2181808.17
568	0346004	319558.98	2181797.08
569	0346005	319553.37	2181785.12
570	0346006	319548.61	2181773.59
571	0346007	319543.82	2181759.49
572	0346008	319538.02	2181731.28
573	0346009	319533.42	2181697.93
574	0346010	319530.37	2181689.38
575	0346011	319526.92	2181682.12
576	0346012	319518.37	2181669.75
577	0346013	319512.37	2181659.94
578	0346014	319498.72	2181642.46
579	0346015	319476.19	2181620.73
580	0346016	319470.22	2181613.48
581	0346017	319465.50	2181605.80
582	0346018	319459.86	2181590.42
583	0346019	319453.71	2181568.63
584	0346020	319447.74	2181560.96
585	0346021	319442.22	2181556.27
586	0346022	319435.41	2181549.03
587	0346023	319429.47	2181543.92
588	0346024	319422.23	2181535.82
589	0346025	319407.19	2181508.50
590	0346026	319400.71	2181493.56
591	0346027	319379.64	2181453.43
592	0346028	319363.83	2181431.68
593	0346029	319358.63	2181418.01
594	0346030	319355.53	2181404.76
595	0346031	319351.60	2181392.80
596	0346032	319342.99	2181375.29
597	0346033	319335.29	2181364.20
598	0346034	319320.42	2181350.57
599	0346035	319315.74	2181345.46
600	0346036	319310.61	2181338.64
601	0346037	319308.42	2181330.52
602	0346038	319308.49	2181301.42
603	0346039	319307.48	2181287.74
604	0346040	319306.10	2181277.90
605	0346041	319303.45	2181267.22
606	0346042	319293.89	2181241.16
607	0346043	319280.13	2181214.69
608	0346044	319274.52	2181202.31
609	0346045	319268.44	2181185.65
610	0346046	319263.90	2181157.86

611	0346047	319262.90	2181144.17
612	0346048	319262.31	2181130.06
613	0346049	319261.89	2181095.83
614	0346050	319263.27	2181071.01
615	0346051	319265.16	2181053.47
616	0346052	319267.90	2181036.77
617	0346053	319273.95	2181015.78
618	0346054	319280.51	2181002.06
619	0346055	319288.33	2180988.76
620	034605501	319302.72	2180967.34
621	034605502	319201.16	2180973.02
622	034605503	319194.96	2180945.63
623	034605504	319218.48	2180944.53
624	034605505	319281.44	2180941.60
625	034605506	319311.98	2180918.77
626	034605507	319312.34	2180918.54
627	034605508	319368.90	2180915.55
628	034605509	319431.34	2180911.73
629	0346055010	319523.09	2180908.09
630	0346055011	319584.27	2180905.46
631	0346055012	319613.43	2180904.53
632	0346055013	319627.65	2180904.21
633	0346055014	319627.94	2180892.96
634	0346055015	319628.18	2180882.66
635	0346055016	319663.80	2180884.87
636	0346055017	319740.06	2180872.11
637	0346055018	319909.21	2180863.25
638	0346055019	319896.52	2180587.65
639	0346055020	319917.09	2180426.20
640	0346055021	320175.91	2180430.72
641	0346055022	320200.40	2180438.18
642	0346055023	320313.41	2180430.37
643	0346055024	320408.96	2180423.76
644	0346055025	320410.39	2180428.00

**Перечень координат характерных точек границ Дьяченковского
сельского поселения Богучарского муниципального района
Воронежской области**

№ п/п	Номер характерной точки границ	Координаты	
		X	Y
1	0304142	322279.98	2187535.95
2	0308290	322323.18	2187562.32
3	0308291	322340.06	2187582.25
4	0308292	322389.90	2187654.07
5	0308293	322418.85	2187720.53
6	0308294	322450.42	2187781.31
7	0308295	322461.34	2187818.94
8	0308296	322467.93	2187848.89
9	0308297	322466.76	2187887.63
10	0308298	322454.33	2187914.78
11	0308299	322440.19	2187926.66
12	0308300	322413.44	2187932.01
13	0308301	322346.65	2187938.74
14	0308302	322249.48	2187937.43
15	0308303	322185.94	2187939.11
16	0308304	322145.75	2187951.91
17	0308305	322137.41	2187958.15
18	0308306	322113.09	2187971.16
19	0308307	322098.85	2187990.66
20	0308308	322085.74	2188020.35
21	0308309	322077.12	2188047.55
22	0308310	322076.21	2188067.86
23	0308311	322078.23	2188106.01
24	0308312	322086.72	2188135.98
25	0308313	322097.77	2188164.09
26	0308314	322118.98	2188192.32
27	0308315	322153.44	2188231.26
28	0308316	322169.85	2188235.58
29	0308317	322200.24	2188242.97
30	0308318	322266.91	2188244.51
31	0308319	322329.32	2188232.65
32	0308320	322383.66	2188207.33
33	0308321	322453.26	2188180.95
34	0308322	322495.30	2188171.99
35	0308323	322551.85	2188170.85
36	0308324	322593.02	2188179.66
37	0308325	322641.65	2188200.01

38	0308326	322680.00	2188229.76
39	0308327	322723.96	2188266.56
40	0308328	322800.54	2188334.30
41	0308329	322866.01	2188397.01
42	0308330	322866.06	2188397.06
43	0308331	322950.00	2188446.11
44	0308332	322979.49	2188469.44
45	0308333	322992.38	2188498.23
46	0308334	322998.31	2188524.37
47	0308335	322992.04	2188559.20
48	0308336	322979.58	2188583.13
49	0308337	322962.16	2188600.53
50	0308338	322959.55	2188603.14
51	0308339	322932.70	2188612.87
52	0308340	322903.47	2188612.40
53	0308341	322876.90	2188604.99
54	0308342	322836.56	2188584.01
55	0308343	322784.36	2188549.51
56	0308344	322744.79	2188520.30
57	0308345	322717.20	2188496.99
58	0308346	322673.27	2188461.99
59	0308347	322639.12	2188451.28
60	0308348	322611.84	2188448.30
61	0308349	322572.33	2188454.65
62	0308350	322531.51	2188463.52
63	0308351	322502.05	2188477.66
64	0308352	322457.59	2188515.69
65	0308353	322419.98	2188562.08
66	0308354	322384.12	2188618.67
67	0308355	322364.05	2188681.22
68	0308356	322367.83	2188722.57
69	0308357	322396.45	2188761.14
70	0308358	322459.62	2188785.01
71	0308359	322528.92	2188783.59
72	0308360	322599.52	2188780.27
73	0308361	322634.45	2188782.10
74	0308362	322688.84	2188798.86
75	0308363	322693.35	2188801.16
76	0308364	322763.23	2188836.89
77	0308365	322858.32	2188891.76
78	0308366	322965.30	2188958.27
79	0308367	323007.28	2188995.78
80	0308368	323035.27	2189033.70

81	0308369	323052.35	2189078.43
82	0308370	323051.18	2189111.44
83	0308371	323040.06	2189135.60
84	0308372	323034.06	2189148.64
85	0308373	322987.05	2189187.26
86	0308374	322938.49	2189202.99
87	0308375	322857.61	2189213.13
88	0308376	322777.97	2189225.19
89	0308377	322653.16	2189240.33
90	0308378	322597.01	2189254.04
91	0308379	322552.12	2189279.36
92	0308380	322523.73	2189305.58
93	0308381	322501.53	2189342.69
94	0308382	322489.91	2189393.32
95	0308383	322488.43	2189446.01
96	0308384	322493.40	2189492.45
97	0308385	322505.41	2189536.47
98	0308386	322523.60	2189591.38
99	0308387	322560.84	2189686.61
100	0308388	322573.39	2189722.01
101	0308389	322583.94	2189751.77
102	0308390	322612.46	2189796.68
103	0308391	322647.65	2189861.40
104	0308392	322704.03	2189951.85
105	0308393	322712.45	2189964.25
106	0308394	322745.01	2190012.21
107	0308395	322770.31	2190059.62
108	0308396	322778.78	2190086.43
109	0308397	322786.85	2190138.00
110	0308398	322780.70	2190204.59
111	0308399	322763.45	2190249.41
112	0308400	322731.11	2190284.46
113	0308401	322704.18	2190299.27
114	0308402	322630.76	2190320.32
115	0302073	322540.23	2190351.98
116	0314058	322482.98	2190255.05
117	0314057	322374.13	2190171.71
118	0314056	322256.25	2190119.96
119	0314055	322042.54	2190073.01
120	0314054	321804.15	2190049.15
121	0314053	321547.98	2190080.51
122	0314052	321377.56	2190170.53
123	0314051	321302.45	2190271.68

124	0314050	321215.40	2190492.04
125	0314049	321114.81	2190640.18
126	0314048	320938.38	2190828.81
127	0314047	320883.36	2190887.63
128	0314046	320728.35	2190994.11
129	0314045	320494.48	2191074.05
130	0314044	320198.23	2191112.05
131	0314043	320006.15	2191137.55
132	0314042	320006.03	2191137.57
133	0302409	320005.97	2191137.60
134	0313803	319860.04	2191212.45
135	0313802	319702.90	2191382.64
136	0313801	319493.50	2191686.63
137	0313800	319407.25	2191883.09
138	0313799	319372.53	2192208.82
139	0313798	319389.28	2192424.65
140	0313797	319495.50	2192587.62
141	0313796	319579.50	2192847.76
142	0313795	319579.61	2192848.12
143	0313794	319579.65	2192848.25
144	0313793	319618.03	2192973.88
145	0313792	319785.46	2193521.97
146	0313791	320008.04	2194153.40
147	0313790	320116.30	2194560.34
148	0313789	320203.78	2194905.71
149	0313788	320237.25	2195043.80
150	0302394	320245.05	2195335.55
151	0313781	320247.44	2195424.66
152	0313782	320206.22	2195978.84
153	0313783	320113.30	2196485.64
154	0313784	319998.84	2196953.68
155	0313785	319998.11	2197204.80
156	0313786	320015.94	2197341.17
157	0313787	320015.95	2197341.28
158	0302408	320072.09	2197573.78
159	0314024	320084.83	2197626.53
160	0314025	320166.23	2197810.50
161	0314026	320244.50	2197900.61
162	0314027	320453.47	2198007.55
163	0314028	320513.84	2198072.06
164	0314029	320650.82	2198276.63
165	0314030	320734.29	2198398.16
166	0314031	320991.97	2198544.23

167	0314032	321702.34	2198799.08
168	0314033	322574.42	2199078.05
169	0314034	323118.90	2199246.14
170	0314035	323647.09	2199497.71
171	0314036	323647.21	2199497.77
172	0314037	323647.26	2199497.79
173	0314038	323992.43	2199692.07
174	0314039	324231.20	2199880.55
175	0314040	324369.05	2200001.19
176	0314041	324576.90	2200149.95
177	22179015	324827.60	2200272.55
178	22179016	325030.38	2200450.29
179	22179941	325447.19	2200859.92
180	22179017	325808.25	2201180.42
181	22179942	326112.98	2201494.99
182	2217994201	326248.88	2201650.76
183	2217994202	326400.92	2201829.64
184	2217994203	326433.04	2201886.02
185	2217994204	326433.71	2201887.10
186	2217994205	326523.71	2202032.11
187	2217994206	326600.64	2202175.54
188	2217994207	326667.16	2202352.55
189	2217994208	326682.69	2202395.84
190	2217994209	326735.24	2202575.92
191	22179942010	326753.63	2202743.05
192	22179942011	326780.16	2202925.47
193	22179942012	326783.00	2203052.48
194	22179942013	326765.23	2203138.06
195	22179942014	326745.61	2203216.65
196	22179942015	326679.88	2203438.38
197	22179942016	326609.15	2203566.11
198	22179942017	326588.03	2203591.35
199	22179942018	326457.60	2203730.06
200	22179942019	326371.91	2203822.76
201	22179942020	326216.99	2203930.18
202	22179942021	326093.48	2203992.75
203	22179942022	325923.02	2204056.88
204	22179942023	325815.12	2204068.14
205	22179942024	325772.58	2204074.80
206	22179478	325752.31	2204076.80
207	2217947801	325617.08	2204090.15
208	2217947802	325532.77	2204084.44
209	2217947803	325357.37	2204048.22

210	2217947804	325266.94	2204012.62
211	2217947805	325111.56	2203928.29
212	2217947806	325032.89	2203847.70
213	2217947807	324986.51	2203774.97
214	2217947808	324940.98	2203589.24
215	2217947809	324934.70	2203413.95
216	22179478010	324926.24	2203105.94
217	22179478011	324945.32	2202930.84
218	22179028	325002.01	2202563.64
219	2217902801	325079.32	2202235.96
220	2217902802	325112.67	2201935.25
221	2217902803	325113.61	2201875.27
222	2217902804	325112.36	2201838.26
223	2217902805	325098.46	2201750.39
224	2217902806	325065.12	2201690.18
225	2217902807	324968.80	2201601.07
226	2217902808	324864.27	2201552.49
227	2217902809	324800.86	2201552.81
228	22179028010	324735.67	2201587.41
229	22179028011	324651.19	2201639.50
230	22179028012	324501.75	2201710.95
231	22179980	324391.64	2201781.72
232	2217998001	324306.51	2201868.03
233	2217998002	324221.46	2201951.47
234	2217998003	324059.23	2202102.64
235	2217998004	324009.39	2202151.16
236	2217998005	323920.53	2202244.47
237	2217998006	323898.20	2202262.72
238	2217998007	323838.16	2202402.59
239	2217998008	323780.47	2202483.43
240	2217998009	323700.66	2202553.32
241	22179980010	323618.51	2202625.11
242	22179989	323438.08	2202754.65
243	2217998901	322939.61	2203095.10
244	2217998902	322851.50	2203146.92
245	2217998903	322744.35	2203197.92
246	2217998904	322629.69	2203237.42
247	22179993	322489.72	2203267.78
248	2217999301	322400.91	2203259.28
249	2217999302	322367.89	2203259.58
250	2217999303	322323.41	2203262.95
251	2217999304	322252.37	2203255.90
252	2217999305	322054.69	2203212.03

253	2217999306	321971.05	2203194.69
254	2217999307	321924.11	2203190.42
255	2217999308	321879.64	2203193.15
256	2217999309	321812.26	2203201.37
257	22179993010	321764.78	2203210.57
258	22179993011	321749.92	2203213.45
259	22179993012	321687.45	2203239.50
260	22179993013	321596.82	2203289.39
261	22179993014	321564.90	2203308.12
262	22179993015	321487.97	2203386.09
263	22179993016	321389.11	2203500.03
264	22179993017	321316.95	2203609.79
265	22179993018	321257.28	2203742.53
266	22179993019	321139.44	2203982.63
267	22179993020	321089.08	2204071.02
268	22179993021	321020.51	2204204.31
269	22179993022	320902.91	2204419.02
270	22179993023	320824.06	2204565.54
271	22179993024	320773.55	2204669.16
272	22179993025	320737.14	2204758.96
273	22179993026	320656.69	2204940.39
274	22179993027	320564.32	2205173.12
275	22179042	320481.67	2205451.67
276	2217904201	320484.12	2205594.55
277	2217904202	320490.43	2205733.02
278	2217904203	320491.74	2205862.56
279	2217904204	320487.41	2205917.12
280	2217904205	320471.70	2205966.49
281	2217904206	320385.41	2206093.88
282	2217904207	320326.28	2206169.49
283	2217904208	320213.90	2206319.39
284	2217904209	320147.35	2206401.27
285	22179042010	319991.21	2206589.64
286	22179042011	319891.59	2206682.27
287	22179042012	319856.28	2206712.27
288	22179042013	319734.09	2206785.55
289	22179042014	319637.96	2206854.73
290	22179042015	319484.62	2206978.38
291	22179042016	319344.78	2207089.52
292	22180027	319150.51	2207236.11
293	2218002701	319031.05	2207341.17
294	22180029	318943.55	2207427.62
295	2218002901	318800.02	2207608.49

296	22179046	318711.52	2207813.51
297	22180031	318623.54	2208226.52
298	2218003101	318553.40	2208773.80
299	22179047	318461.70	2209075.27
300	2217904701	318291.83	2209270.17
301	2217904702	318266.25	2209286.59
302	2217904703	318071.76	2209411.41
303	22179048	317899.15	2209465.10
304	22178398	317689.93	2209439.89
305	2217953901	317558.87	2209424.10
306	22179539	317189.89	2209352.45
307	22179049	316955.43	2209255.54
308	2217904901	316812.71	2209079.99
309	2217904902	316811.43	2209077.97
310	22179050	316720.94	2208935.83
311	2217953402	316546.09	2208833.47
312	2217953401	316450.38	2208808.02
313	22179534	316346.26	2208811.99
314	2217953202	316264.41	2208816.70
315	2217953201	315934.28	2208917.16
316	22179532	315420.69	2209174.93
317	2217905301	314520.86	2209657.57
318	22179053	314474.01	2209681.27
319	0304654	314471.74	2209577.38
320	0304655	314469.11	2209456.92
321	0314414	314469.00	2209449.28
322	0314415	314464.29	2209415.58
323	0304652	314482.12	2209382.64
324	0304650	314522.68	2209307.70
325	0314416	314532.27	2209289.97
326	0304648	314531.39	2209283.19
327	0314417	314517.62	2209177.45
328	0304651	314501.24	2209100.32
329	0304636017	314489.55	2209042.70
330	0304636016	314526.29	2208640.61
331	0304636015	314527.04	2208632.61
332	0304636014	314532.12	2208623.98
333	0304636013	314579.58	2208608.31
334	0304636012	314587.19	2208578.76
335	0304636011	314615.39	2208551.44
336	0304636010	314562.39	2208493.62
337	030463609	314516.36	2208451.03
338	030463608	314469.37	2208390.10

339	030463607	314468.18	2208388.62
340	030463606	314577.06	2208284.66
341	030463605	314609.50	2207832.56
342	030463604	314598.25	2207822.00
343	030463603	314522.29	2207885.35
344	030463602	314529.00	2207791.07
345	030463601	314592.43	2207734.59
346	0304636	314592.93	2207723.80
347	0314427	314594.59	2207687.69
348	0304635	314598.47	2207622.34
349	0314428	314612.99	2207158.43
350	0304634	314619.18	2207012.49
351	0314429	314629.14	2206777.71
352	0304633	314630.61	2206735.21
353	0314430	314635.60	2206591.13
354	0304632	314637.51	2206528.29
355	0304631	314637.55	2206527.00
356	0304629	314641.35	2206402.01
357	0304628	314642.37	2206368.38
358	0304627	314642.88	2206351.87
359	0304626	314643.07	2206345.51
360	0314431	314645.18	2206274.21
361	0304625	314645.18	2206274.17
362	0304624	314645.32	2206269.55
363	0314430	314639.91	2206265.01
364	0314432	314631.25	2206257.74
365	0314433	314634.59	2206244.45
366	0314434	314649.47	2206223.70
367	0314435	314653.60	2206198.99
368	0314436	314648.03	2206188.12
369	0314437	314641.79	2206180.42
370	0314438	314641.25	2206172.80
371	0314439	314642.77	2206153.77
372	0314440	314636.06	2206133.37
373	0314441	314625.43	2206121.16
374	0314442	314606.08	2206096.14
375	0314443	314565.33	2206058.14
376	0314444	314504.42	2206007.81
377	0314445	314471.73	2205983.88
378	0314446	314447.00	2205982.28
379	0304662	314410.16	2205983.70
380	0304661	314410.44	2205972.90
381	0304660	314415.30	2205786.95

382	0304659	314415.62	2205762.83
383	0304658	314416.03	2205731.10
384	0304657	314417.57	2205614.30
385	0314447	314417.76	2205600.34
386	0304663	314399.04	2205521.70
387	0304664	314393.01	2205496.38
388	030466904	314385.34	2205464.16
389	030466903	314365.49	2205477.77
390	030466902	314317.80	2205294.82
391	030466901	314342.70	2205284.67
392	0304669	314326.68	2205216.83
393	0314449	314326.45	2205216.05
394	0314450	314227.97	2204876.11
395	0304670	314197.23	2204781.15
396	0314451	314160.26	2204674.05
397	0314452	314138.68	2204613.48
398	0314453	314127.03	2204574.61
399	0314454	314031.17	2204272.53
400	0314455	313942.90	2203973.07
401	0304674	313931.25	2203937.46
402	0314456	313882.02	2203785.68
403	031445803	313852.49	2203696.34
404	031445802	313814.40	2203564.09
405	031445801	313801.70	2203531.36
406	0314458	313761.00	2203400.76
407	0314459	313733.94	2203318.54
408	0314460	313681.12	2203149.03
409	0304676	313657.96	2203057.31
410	0314461	313646.91	2203020.99
411	0304677	313624.29	2202938.82
412	0314462	313618.13	2202920.97
413	0304678	313615.50	2202911.91
414	031446707	313595.33	2202858.92
415	031446706	313490.85	2202885.44
416	031446705	313446.39	2202812.93
417	031446704	313454.76	2202749.54
418	031446703	313376.86	2202692.33
419	031446702	313219.51	2202684.34
420	031446701	313220.38	2202672.91
421	0314467	313205.73	2202672.74
422	0304690	313205.78	2202672.77
423	0314468	313188.03	2202671.95
424	0314469	313115.07	2202671.83

425	0314470	312911.49	2202666.54
426	031447505	312908.98	2202666.84
427	031447504	312796.13	2202645.48
428	031447503	312749.05	2202561.28
429	031447502	312558.48	2202459.18
430	031447501	312550.29	2202439.17
431	0314475	312543.99	2202437.23
432	0304702	312485.18	2202418.84
433	0304701	312494.68	2202359.23
434	0304700	312503.60	2202298.36
435	0314509	312521.26	2202241.35
436	0314508	312628.33	2201947.09
437	0304682011	312672.45	2201851.63
438	0304682010	312692.27	2201815.51
439	030468209	312720.39	2201764.24
440	030468208	312720.41	2201764.20
441	030468207	312746.19	2201726.56
442	030468206	312810.17	2201608.93
443	030468205	312980.87	2201296.94
444	030468204	312984.06	2201283.49
445	030468203	313133.08	2201018.98
446	030468202	313415.70	2200499.84
447	030468201	313555.09	2200251.14
448	0304682	313563.11	2200242.78
449	0314500	313588.59	2200195.56
450	0314499	313770.16	2199854.32
451	0314498	313893.74	2199627.92
452	0304673	314012.30	2199351.32
453	0304672	314017.29	2199339.69
454	0304671	314022.07	2199328.53
455	0314069	314086.25	2199177.56
456	0314068	314170.15	2198974.77
457	0314067	314248.11	2198789.69
458	0304666	314386.49	2198445.75
459	0304665	314387.29	2198443.44
460	0314066	314387.34	2198443.27
461	0304656	314425.72	2198331.80
462	0314065	314537.17	2198114.88
463	0314064	314596.43	2197999.78
464	0314063	314710.64	2197754.31
465	0304623	314711.66	2197752.03
466	0304622	314719.68	2197734.11
467	0314062	314731.31	2197708.12

468	0314061	314775.97	2197594.17
469	0304621	314844.44	2197418.53
470	0304620	314880.60	2197325.76
471	0304619	314895.73	2197291.31
472	0304618	314895.79	2197291.15
473	0304617	314900.06	2197279.53
474	0303142	314927.70	2197204.37
475	0314076	314916.56	2197201.62
476	031407703	314916.07	2197201.50
477	031407702	314864.54	2197188.77
478	031407701	314861.88	2197188.11
479	0314077	314853.27	2197185.98
480	0314078	314701.61	2197148.51
481	0314079	314614.70	2197126.96
482	0314080	314586.02	2197119.84
483	0314081	314517.99	2197102.97
484	0314082	314400.41	2197076.10
485	0314083	314400.27	2197076.07
486	0314084	314273.92	2197044.52
487	0314086	314227.77	2197032.99
488	0314087	314189.27	2197023.79
489	0314088	314073.25	2196996.07
490	0314089	314064.28	2196993.93
491	0314090	314050.62	2196990.66
492	0314091	314064.78	2196974.34
493	0314092	314150.09	2196866.25
494	0314093	314178.87	2196829.78
495	0314094	314276.37	2196691.99
496	0314095	314348.18	2196579.90
497	0314096	314406.32	2196483.77
498	0314097	314406.47	2196483.46
499	0314098	314448.96	2196398.52
500	0314099	314407.43	2196389.37
501	0314100	314407.28	2196389.33
502	0314101	313972.11	2196305.72
503	031410201	313920.61	2196293.09
504	0314102	313796.24	2196262.78
505	0314103	313489.93	2196198.43
506	0314104	313236.84	2196142.84
507	0314105	313207.06	2196136.30
508	0314106	313209.10	2196125.53
509	0314107	313224.91	2196078.11
510	0314108	313273.64	2195985.40

511	0314109	313307.68	2195900.12
512	0314110	313321.09	2195841.24
513	0314111	313358.67	2195726.80
514	0314112	313389.21	2195626.53
515	0314113	313392.39	2195616.11
516	0314114	313394.65	2195572.32
517	0314115	313394.88	2195567.88
518	0314116	313410.11	2195516.65
519	0314117	313423.59	2195456.37
520	0314118	313425.55	2195447.63
521	0314119	313429.42	2195391.17
522	0314120	313436.31	2195384.68
523	0314121	313465.37	2195357.35
524	0314122	313492.01	2195306.26
525	0314123	313534.76	2195183.63
526	0314124	313572.20	2195110.96
527	0314125	313575.06	2195105.41
528	0314126	313602.26	2195009.25
529	0314127	313617.13	2194935.15
530	0314128	313619.57	2194891.36
531	0314129	313631.97	2194863.58
532	0314130	313639.82	2194844.00
533	0314131	313661.57	2194829.68
534	0314132	313677.10	2194805.12
535	0314133	313682.48	2194780.42
536	0314134	313676.71	2194681.92
537	0314135	313676.76	2194677.66
538	0314136	313692.48	2194648.99
539	0314137	313706.14	2194632.95
540	0314138	313728.51	2194608.10
541	0314139	313764.05	2194561.81
542	0314140	313789.77	2194527.31
543	0314141	313816.25	2194500.24
544	0314142	313820.86	2194493.97
545	0314143	313871.85	2194427.68
546	0314144	313891.69	2194418.24
547	0314145	313895.85	2194414.68
548	0314146	313918.06	2194394.87
549	0314147	313939.00	2194372.34
550	0314148	313952.26	2194358.30
551	0314149	313977.19	2194337.91
552	0314150	313985.53	2194337.36
553	0314151	313993.84	2194331.10

554	0314152	313991.35	2194327.90
555	0314153	313988.44	2194322.76
556	0314154	313941.37	2194239.42
557	031417903	313934.22	2194226.76
558	031417902	313919.86	2194244.66
559	031417901	313742.10	2193909.66
560	0314179	313573.30	2193580.51
561	0314158	313416.42	2193299.24
562	0314159	313265.22	2193015.64
563	0314160	313264.55	2193014.39
564	0314161	313248.33	2192983.97
565	0314162	313261.90	2192973.88
566	0314163	313272.67	2192965.87
567	0314164	313319.40	2192932.83
568	0314165	313360.30	2192908.60
569	0314166	313400.11	2192870.39
570	0314167	313443.05	2192836.02
571	0314168	313473.90	2192804.04
572	0314169	313493.88	2192783.59
573	0314170	313493.89	2192783.57
574	0314171	313539.60	2192709.82
575	0314172	313594.88	2192644.44
576	0314173	313619.18	2192626.95
577	0314174	313639.70	2192606.23
578	0314175	313655.09	2192591.81
579	0314176	313669.34	2192564.68
580	0314177	313680.40	2192540.05
581	0314178	313690.66	2192530.65
582	0314179	313691.96	2192529.46
583	0314180	313691.47	2192529.05
584	0314181	313662.40	2192504.86
585	0314182	313662.27	2192504.76
586	0314183	313645.45	2192490.76
587	0314184	313572.64	2192423.89
588	0314185	313332.75	2192214.15
589	0314186	312976.71	2191900.21
590	0314187	312903.89	2191834.61
591	0314188	312829.93	2191771.34
592	0314189	312820.37	2191763.15
593	0314190	312724.87	2191681.44
594	0314191	312648.30	2191610.72
595	0314192	312641.84	2191605.15
596	0314193	312608.73	2191576.62

597	0314194	312414.66	2191409.30
598	0314195	312383.27	2191381.01
599	0314196	312210.55	2191232.35
600	0314197	312166.96	2191191.47
601	0314198	312158.46	2191183.50
602	031419901	312119.89	2191149.04
603	0314199	311914.19	2190967.99
604	0314200	311674.92	2190759.53
605	0314202	311661.22	2190747.69
606	0314203	311511.30	2190618.18
607	0304723019	311164.68	2190318.03
608	0304723018	311158.10	2190306.60
609	0304723017	311162.69	2190293.32
610	0304723016	311163.51	2190276.82
611	0304723015	311159.31	2190255.19
612	0304723014	311144.96	2190234.71
613	0304723013	311138.89	2190209.88
614	0304723012	311127.82	2190179.28
615	0304723011	311112.31	2190148.63
616	0304723010	311089.15	2190121.70
617	030472309	311074.07	2190109.46
618	030472308	311062.07	2190104.87
619	030472307	311058.32	2190100.39
620	030472306	311055.99	2190081.95
621	030472305	311054.86	2190069.24
622	030472304	311043.59	2190057.05
623	030472303	311031.66	2190046.12
624	030472302	311022.94	2190032.05
625	030472301	311014.16	2190023.06
626	0304723	311006.01	2190013.52
627	0317726	310960.28	2189908.16
628	0317727	310947.72	2189910.13
629	0303200	310933.69	2189912.33
630	0304735	310903.74	2189917.03
631	031811804	310890.58	2189919.02
632	031811803	310885.19	2189991.63
633	031811802	310811.59	2190098.69
634	031811801	310742.74	2190167.27
635	0318118	310711.35	2190218.88
636	0318119	310640.07	2190297.41
637	0318120	310588.10	2190350.77
638	0318121	310551.02	2190377.63
639	0318122	310425.66	2190471.40

640	0318123	310386.66	2190499.52
641	0318124	310252.79	2190617.31
642	0318125	310172.79	2190681.77
643	0318126	309942.93	2190875.27
644	0318127	309829.19	2190965.05
645	0304751	309829.16	2190965.08
646	0318128	309789.16	2190993.13
647	031812901	309777.87	2191002.30
648	0318129	309727.58	2191039.92
649	0318130	309670.57	2191077.88
650	0318131	309563.11	2191137.38
651	0318132	309518.37	2191159.63
652	0318133	309499.23	2191166.35
653	0318134	309476.93	2191171.76
654	0318135	309395.23	2191204.30
655	0304757	309364.62	2191214.04
656	0318136	309300.16	2191238.55
657	0304759	309276.35	2191246.51
658	0304760	309265.67	2191250.08
659	0318137	309234.47	2191260.51
660	0318138	309131.84	2191290.85
661	0318139	309005.07	2191322.13
662	0318140	308982.17	2191325.62
663	0318141	308959.31	2191325.94
664	0318142	308954.27	2191322.70
665	0318143	308948.70	2191311.82
666	0318144	308933.48	2191215.05
667	0318145	308926.84	2191141.26
668	0304765	308921.47	2191104.47
669	0318146	308918.11	2191081.43
670	0318147	308900.28	2190989.70
671	0304766	308890.26	2190942.81
672	0318148	308886.53	2190925.35
673	0318149	308833.28	2190918.26
674	0304767	308826.42	2190915.99
675	0318150	308787.14	2190903.01
676	0318151	308744.09	2190892.88
677	0304769	308721.93	2190886.93
678	0318152	308699.17	2190880.82
679	0304771	308671.62	2190874.35
680	0318153	308624.48	2190863.27
681	0304777	308590.81	2190856.41
682	0318154	308554.19	2190848.96

683	0304786	308457.07	2190831.06
684	0318155	308423.71	2190824.91
685	0318156	308376.31	2190808.37
686	0318157	308358.79	2190789.07
687	0318158	308353.93	2190772.49
688	0318159	308340.44	2190688.45
689	0318160	308323.88	2190692.03
690	0318161	308306.62	2190701.32
691	0318162	308298.25	2190710.10
692	0318163	308287.88	2190725.83
693	0318164	308278.69	2190748.58
694	0318165	308262.82	2190796.00
695	0304797	308255.62	2190811.78
696	0318194025	308255.08	2190812.15
697	0318194024	308159.92	2190817.79
698	0318194023	308089.85	2190815.43
699	0318194022	308070.10	2190800.03
700	0318194021	308045.45	2190757.36
701	0318194020	308028.60	2190694.03
702	0318194019	308019.60	2190665.27
703	0318194018	308007.68	2190652.49
704	0318194017	307987.93	2190646.68
705	0318194016	307951.62	2190649.99
706	0318194015	307876.58	2190653.40
707	0318194014	307816.06	2190660.75
708	0318194013	307732.36	2190671.13
709	0318194012	307654.94	2190684.88
710	0318194011	307608.12	2190700.74
711	0318194010	307575.12	2190721.45
712	031819409	307497.38	2190750.89
713	031819408	307455.62	2190763.33
714	031819407	307375.30	2190792.85
715	031819406	307230.68	2190851.85
716	031819405	307216.99	2190853.52
717	031819404	307262.53	2190749.55
718	031819403	307299.72	2190640.26
719	031819402	307325.52	2190573.48
720	031819401	307346.73	2190511.69
721	0318194	307348.32	2190503.29
722	0304825	307351.22	2190493.69
723	0318698	307294.67	2190497.35
724	031870003	307171.42	2190508.14
725	031870002	307165.96	2190508.62

726	031870001	307156.78	2190509.14
727	0318700	307156.26	2190509.18
728	0318701	306954.61	2190525.04
729	0318702	306779.21	2190536.58
730	031870505	306573.69	2190554.87
731	031870504	306572.70	2190554.99
732	031870503	306570.00	2190555.33
733	031870502	306564.34	2190555.84
734	031870501	306560.98	2190556.31
735	0318705	306558.99	2190556.58
736	0318706	306535.08	2190559.88
737	0318707	306333.75	2190611.73
738	0318708	306073.76	2190681.82
739	0318709	306013.23	2190697.50
740	031871105	305933.64	2190720.45
741	031871104	305932.95	2190720.65
742	031871103	305931.29	2190721.03
743	031871102	305923.73	2190723.16
744	031871101	305922.48	2190723.51
745	0318711	305921.03	2190724.08
746	0318712	305737.88	2190776.90
747	0318713	305600.81	2190818.84
748	0318714	305368.83	2190882.97
749	0318715	305205.79	2190923.91
750	0318716	305194.61	2190929.04
751	0318717	305194.59	2190929.05
752	0318718	305181.77	2190934.94
753	0318719	305150.28	2190943.05
754	0318720	305133.04	2190947.49
755	0318721	305127.49	2190948.92
756	0318722	305070.67	2190963.55
757	0303478	305055.83	2190967.52
758	032167603	305051.15	2190968.77
759	032167602	305033.34	2190973.53
760	032167601	305031.21	2190974.10
761	0321676	304923.67	2191002.84
762	0321677	304798.90	2191041.06
763	0321678	304717.38	2191070.79
764	0321679	304628.13	2191111.88
765	0321680	304490.38	2191182.37
766	0321681	304377.42	2191248.64
767	0321682	304317.01	2191281.95
768	0321683	304212.42	2191339.61

769	0321684	304180.29	2191357.32
770	0321685	304064.20	2191419.12
771	0321686	303741.79	2191552.05
772	0321687	303707.30	2191564.95
773	0321689	303385.72	2191685.30
774	0321690	303325.86	2191709.21
775	0321691	303106.04	2191797.03
776	0321692	302946.58	2191859.86
777	0321693	302922.45	2191869.36
778	0321694	302909.19	2191874.59
779	0321695	302901.36	2191877.93
780	0321696	302816.15	2191914.38
781	0321697	302576.56	2192013.77
782	0321698	302487.04	2192046.95
783	0321699	302479.81	2192049.63
784	0321700	302449.43	2192060.89
785	0321701	302442.81	2192063.34
786	0321702	302405.19	2192081.41
787	0321703	302365.38	2192100.30
788	0321704	302311.50	2192122.46
789	0321705	302107.60	2192207.59
790	0321706	302022.19	2192246.17
791	0321707	301931.63	2192293.58
792	0321708	301807.94	2192352.15
793	0303516	301741.61	2192386.47
794	0324756	301624.44	2192142.16
795	0324755	301451.31	2191838.26
796	032475501	301393.75	2191743.13
797	032475502	301472.67	2191746.96
798	032475503	301396.56	2191466.63
799	0324282	301423.78	2191437.91
800	0305094	301443.71	2191415.99
801	0305093	301457.08	2191401.29
802	0305092	301576.54	2191269.91
803	0324281	301578.65	2191267.59
804	0305091	301578.67	2191267.57
805	0324280	301627.65	2191213.71
806	0305090	301638.24	2191202.68
807	0324279	301659.69	2191180.34
808	0324278	301811.04	2191009.64
809	0305081	301822.50	2190997.52
810	0305079	301896.60	2190919.28
811	0305074	301932.11	2190881.78

812	0324277	302059.05	2190747.73
813	0305072	302074.53	2190732.11
814	0305071	302082.45	2190724.12
815	0305068	302173.75	2190631.96
816	0305067	302222.08	2190583.17
817	0305066	302238.85	2190566.25
818	0324276	302292.23	2190512.37
819	0305065	302302.91	2190501.38
820	0324275	302345.41	2190457.61
821	0305064	302359.99	2190442.98
822	0324274	302612.53	2190189.53
823	0305043	302882.80	2189924.03
824	0324273	302891.77	2189915.22
825	0324272	302982.75	2189822.07
826	0305038	303140.34	2189808.68
827	0305036	303191.77	2189804.31
828	0324271	303309.36	2189787.61
829	0324270	303407.21	2189778.36
830	0305030	303401.79	2189759.79
831	0305031	303398.31	2189747.88
832	0305032	303355.46	2189601.08
833	0324269	303354.23	2189596.87
834	0305033	303353.36	2189593.68
835	0324268	303372.18	2189577.98
836	0324267	303448.57	2189554.56
837	0324266	303479.06	2189552.30
838	0324265	303499.46	2189542.96
839	0324264	303544.28	2189499.55
840	0324263	303569.75	2189490.90
841	0324262	303583.74	2189488.49
842	0324261	303608.00	2189472.83
843	0324260	303627.74	2189466.67
844	0324259	303649.31	2189468.13
845	0324258	303669.59	2189471.50
846	0324257	303684.08	2189484.33
847	0324256	303687.07	2189504.68
848	0324255	303689.37	2189531.38
849	0324254	303707.72	2189538.53
850	0324253	303741.34	2189541.38
851	0324252	303781.25	2189551.28
852	0324251	303800.93	2189551.46
853	0324250	303819.39	2189545.28
854	0324249	303848.72	2189530.95

855	0324248	303875.42	2189526.75
856	0324247	303888.78	2189523.70
857	0324246	303914.13	2189528.38
858	0324245	303923.59	2189535.45
859	0324244	303940.08	2189537.51
860	0324243	303987.16	2189526.51
861	0324242	304058.28	2189523.99
862	0324241	304079.33	2189512.76
863	0324240	304150.60	2189494.36
864	0324239	304175.44	2189485.06
865	0324238	304204.69	2189479.62
866	0324237	304245.97	2189477.46
867	0324236	304313.33	2189470.46
868	0324235	304367.20	2189479.85
869	0324234	304391.35	2189476.90
870	0324233	304405.95	2189477.03
871	0324232	304430.02	2189483.61
872	0324231	304446.52	2189484.40
873	0324230	304483.47	2189470.13
874	0324229	304503.20	2189464.60
875	0324228	304526.69	2189463.54
876	0324227	304560.95	2189466.40
877	0324226	304586.41	2189458.38
878	032422501	304588.80	2189456.03
879	0324225	304606.27	2189438.88
880	0324224	304622.91	2189423.79
881	0324223	304667.92	2189430.56
882	0324222	304693.36	2189425.71
883	0324221	304719.46	2189417.06
884	0324220	304736.62	2189415.31
885	0324219	304761.33	2189420.62
886	0324218	304789.19	2189429.14
887	0324217	304814.55	2189432.55
888	0324216	304831.63	2189439.06
889	0324215	304841.01	2189455.65
890	0324214	304859.30	2189468.53
891	0324213	304875.17	2189469.31
892	0324212	304897.42	2189465.70
893	0324211	304919.62	2189467.18
894	0324210	304935.43	2189474.31
895	0324209	304967.71	2189484.77
896	0324208	304990.56	2189486.25
897	0324207	305035.76	2189471.43

898	0324206	305065.08	2189458.36
899	0324205	305082.85	2189458.53
900	0324204	305102.45	2189467.60
901	0324203	305125.91	2189470.99
902	0324202	305145.66	2189463.55
903	0324201	305164.17	2189451.66
904	0324200	305190.84	2189451.90
905	0324199	305210.78	2189456.71
906	0304939	305210.84	2189456.73
907	0324198	305239.87	2189451.82
908	0324197	305273.52	2189451.65
909	0324196	305289.46	2189446.79
910	0324195	305304.95	2189427.94
911	0324194	305320.91	2189421.81
912	0324193	305360.71	2189436.34
913	0324192	305366.43	2189436.42
914	0324191	305385.70	2189419.53
915	0324190	305397.14	2189419.06
916	0324189	305410.93	2189432.59
917	0324188	305419.82	2189432.07
918	0324187	305433.87	2189425.92
919	0324186	305448.65	2189412.78
920	0324185	305467.73	2189410.50
921	0324184	305488.55	2189420.32
922	0324183	305499.00	2189446.51
923	0324182	305531.22	2189459.03
924	0324181	305559.71	2189465.14
925	0324180	305579.50	2189457.16
926	0304918	305584.16	2189455.09
927	0322850	305611.43	2189442.99
928	0322849	305635.01	2189436.33
929	0322848	305656.53	2189441.71
930	0322847	305680.70	2189438.86
931	0322846	305697.35	2189428.29
932	0322845	305700.87	2189402.30
933	0322844	305697.97	2189381.29
934	0322843	305703.20	2189369.93
935	0322842	305718.51	2189364.43
936	0322841	305740.16	2189360.28
937	0322840	305752.29	2189354.73
938	0322839	305765.98	2189328.24
939	0322838	305775.73	2189311.22
940	0322837	305786.00	2189302.47

941	0322836	305799.39	2189298.21
942	0322835	305847.70	2189294.43
943	0322834	305866.19	2189288.97
944	0322833	305895.00	2189270.94
945	0322832	305911.60	2189264.18
946	0322831	305934.49	2189261.33
947	0322830	305951.82	2189247.59
948	0322829	305978.74	2189228.27
949	0322828	306002.35	2189219.70
950	0322827	306031.11	2189205.49
951	0322826	306038.18	2189199.23
952	0322825	305985.07	2189181.98
953	0322824	305979.18	2189179.18
954	0322823	305969.93	2189174.78
955	0322822	305956.14	2189161.25
956	0322821	305941.24	2189135.63
957	0322820	305924.09	2189088.39
958	0322819	305924.20	2189080.13
959	0322818	305943.20	2189083.57
960	0322817	305948.32	2189080.46
961	0322816	305950.96	2189072.88
962	0322815	305944.50	2189033.40
963	0322814	305939.71	2189011.73
964	0322813	305937.36	2188997.09
965	0322812	305920.47	2188978.43
966	0322811	305916.75	2188971.39
967	0322810	305918.92	2188951.73
968	0322809	305913.67	2188916.72
969	0322808	305910.08	2188899.52
970	0322807	305895.59	2188899.93
971	0322806	305864.99	2188900.80
972	0322805	305840.39	2188888.39
973	0322804	305790.79	2188885.02
974	0322803	305814.59	2188870.88
975	0322802	305827.55	2188850.73
976	0322801	305841.90	2188841.44
977	0322800	305873.67	2188820.87
978	0322799	305890.97	2188809.04
979	0322798	305893.29	2188789.65
980	0322797	305890.82	2188772.19
981	0322796	305886.86	2188640.00
982	0322795	305887.37	2188601.26
983	0322794	305891.50	2188577.17

984	0322793	305894.97	2188542.90
985	0322792	305897.35	2188519.44
986	0322791	305913.79	2188476.47
987	0322790	305931.77	2188413.19
988	0322789	305944.31	2188377.79
989	0322788	305948.23	2188373.24
990	0322787	305957.85	2188362.10
991	0322786	305985.59	2188328.81
992	0322785	305997.99	2188304.21
993	0322784	306004.61	2188283.34
994	0322783	306005.72	2188247.78
995	0322782	306005.66	2188203.91
996	0322781	306005.73	2188203.77
997	0322780	306017.72	2188179.77
998	0322779	306026.90	2188155.75
999	0322778	306030.98	2188145.05
1000	0322777	306036.37	2188126.08
1001	0322776	306037.90	2188109.59
1002	0322775	306037.44	2188099.42
1003	0322774	306036.58	2188097.63
1004	0322773	306033.14	2188090.45
1005	0322772	306033.24	2188084.74
1006	0322771	306038.55	2188070.21
1007	0322770	306043.92	2188051.88
1008	0322769	306043.50	2188039.17
1009	0322768	306038.04	2188023.83
1010	0322767	306037.14	2188000.94
1011	0322766	306038.02	2187986.35
1012	0322765	306045.53	2187953.44
1013	0322764	306050.45	2187924.30
1014	0322763	306050.94	2187894.45
1015	0322762	306047.48	2187873.43
1016	0322761	306036.06	2187834.48
1017	0322760	306028.41	2187798.14
1018	0322759	306028.06	2187780.35
1019	0322758	306028.78	2187775.28
1020	0322757	306034.93	2187748.07
1021	0322756	306052.91	2187696.27
1022	0322755	306066.93	2187653.31
1023	0322754	306073.14	2187622.92
1024	0322753	306077.09	2187536.59
1025	0322752	306077.57	2187507.37
1026	0322751	306078.21	2187467.99

1027	0322750	306084.29	2187406.47
1028	0322749	306086.15	2187370.29
1029	0322748	306093.07	2187335.47
1030	0322747	306099.76	2187313.98
1031	0322746	306101.99	2187294.32
1032	0322745	306101.95	2187293.56
1033	0322744	306101.02	2187275.88
1034	0322743	306098.31	2187247.89
1035	0322742	306094.21	2187226.85
1036	0322741	306085.64	2187207.65
1037	0322740	306076.95	2187196.07
1038	0322739	306062.51	2187186.94
1039	0322738	306041.73	2187177.06
1040	0322737	306031.69	2187170.54
1041	0322736	306022.35	2187159.58
1042	0322735	306020.08	2187143.66
1043	0322734	306019.67	2187090.93
1044	0322733	306013.55	2187077.49
1045	0322732	306004.30	2187060.81
1046	0322731	305988.74	2187042.77
1047	0322730	305969.99	2187025.30
1048	0322729	305968.25	2187024.15
1049	0322728	305951.16	2187012.92
1050	0322727	305920.33	2186997.79
1051	0322726	305912.82	2186991.31
1052	0322725	305909.09	2186986.80
1053	0322724	305907.34	2186977.24
1054	0322723	305905.86	2186951.17
1055	0322722	305901.08	2186933.31
1056	0322721	305884.98	2186908.90
1057	0322720	305841.32	2186863.70
1058	0303456	305780.37	2186788.99
1059	0320182	306039.75	2186677.69
1060	0320181	306141.52	2186635.41
1061	0320180	306171.68	2186622.88
1062	0320179	306294.52	2186571.85
1063	0320178	306317.60	2186562.26
1064	032017702	306446.25	2186506.40
1065	032017701	306446.45	2186506.31
1066	0320177	306585.31	2186446.03
1067	0304065	306797.76	2186355.79
1068	0319730	306972.44	2186281.60
1069	0319729	307310.85	2186148.12

1070	0319728	307313.23	2186147.12
1071	0319727	307323.68	2186142.75
1072	031972601	307708.09	2185982.01
1073	0319726	308114.41	2185812.12
1074	0319725	308294.95	2185625.70
1075	0319723	308367.94	2185550.33
1076	0319722	308418.34	2185498.29
1077	0319720	308622.32	2185286.07
1078	0319719	308715.28	2185185.60
1079	0304058	308800.20	2185098.81
1080	0319589	308891.41	2185005.58
1081	0319588	308980.54	2184909.23
1082	0319587	309145.78	2184736.02
1083	0319586	309194.14	2184687.91
1084	0319585	309471.57	2184404.75
1085	0319584	309588.85	2184285.89
1086	0319583	309611.24	2184263.19
1087	0319582	309650.02	2184223.89
1088	0319581	309685.93	2184187.49
1089	0319580	309695.42	2184177.88
1090	0319579	309727.03	2184145.37
1091	0319578	309779.99	2184088.45
1092	0319577	309796.72	2184073.48
1093	0319576	309822.98	2184058.67
1094	0319575	309840.29	2184047.52
1095	0319574	309850.03	2184033.71
1096	030405401	309856.07	2184019.24
1097	0304054	309856.64	2184018.93
1098	0318636	309861.88	2184007.23
1099	0318635	309880.88	2183970.70
1100	0318634	309895.32	2183941.08
1101	0318633	309902.65	2183919.60
1102	0318632	309910.66	2183892.88
1103	0318631	309910.83	2183892.33
1104	0318630	309910.89	2183892.11
1105	0318629	309913.71	2183881.85
1106	0318628	309942.89	2183825.62
1107	0318627	309977.68	2183780.26
1108	0318626	309984.69	2183752.51
1109	0318625	309984.70	2183752.47
1110	0318624	309989.61	2183738.82
1111	0318623	309996.20	2183719.85
1112	0318622	310011.23	2183687.01

1113	0318621	310062.37	2183610.79
1114	0318620	310102.61	2183542.70
1115	0318619	310123.41	2183505.49
1116	0318618	310153.07	2183470.29
1117	0318617	310173.76	2183441.34
1118	0318616	310204.24	2183392.18
1119	0318615	310218.74	2183350.44
1120	0304051	310222.85	2183338.85
1121	0318560	310225.71	2183330.78
1122	0318559	310240.18	2183312.60
1123	0318558	310433.33	2183056.52
1124	0318557	310495.07	2182996.33
1125	0318556	310528.37	2182963.20
1126	0318555	310585.31	2182906.56
1127	0318554	310607.49	2182884.10
1128	0318553	310737.60	2182754.22
1129	0318552	310780.10	2182709.03
1130	0318551	310886.90	2182601.77
1131	0304044	310956.69	2182532.47
1132	0304043	310974.03	2182513.70
1133	0316317	311016.86	2182470.66
1134	0316318	311060.02	2182423.57
1135	0316319	311269.15	2182210.90
1136	0316320	311315.13	2182159.01
1137	0316321	311322.31	2182150.91
1138	0316322	311357.61	2182111.48
1139	0316323	311364.50	2182104.76
1140	0303188	311366.67	2182102.36
1141	0316324	311376.20	2182091.82
1142	0316325	311390.90	2182076.51
1143	0304716	311440.11	2182027.28
1144	0316163	311486.06	2181985.62
1145	0304714	311512.80	2181960.04
1146	0304713	311623.67	2181853.02
1147	0316162	311629.46	2181847.06
1148	0316161	311590.99	2181824.97
1149	0304715	311501.14	2181774.32
1150	0316124	311444.64	2181745.18
1151	0316125	311311.28	2181790.90
1152	0316126	311212.96	2181779.48
1153	0304721	311034.66	2181762.61
1154	0316127	311021.98	2181761.79
1155	0316128	311014.76	2181679.11

1156	0304722	311008.33	2181610.10
1157	0304725	310998.56	2181530.04
1158	030472501	310981.50	2181362.95
1159	030472502	310970.31	2181234.91
1160	0304730	310967.43	2181220.71
1161	0304731	310965.69	2181204.43
1162	0304732	310964.58	2181193.74
1163	0316102	310983.08	2181218.78
1164	0316101	311008.35	2181280.09
1165	0316100	311018.38	2181291.02
1166	0316099	311041.12	2181301.47
1167	0304258	311108.40	2181319.49
1168	0315731	311118.35	2181322.15
1169	0315730	311146.88	2181326.96
1170	0315729	311188.79	2181328.14
1171	0315728	311244.99	2181354.90
1172	0315727	311307.66	2181372.22
1173	0315726	311386.19	2181391.01
1174	0315725	311435.50	2181410.07
1175	0315724	311514.50	2181442.20
1176	031572301	311532.97	2181445.68
1177	0315723	311655.82	2181468.79
1178	0315722	311797.21	2181490.29
1179	0315721	311824.46	2181495.09
1180	0315720	311852.88	2181508.16
1181	0315719	311935.87	2181526.37
1182	0315718	311993.49	2181541.08
1183	031571702	312092.81	2181559.06
1184	031571701	312128.05	2181565.44
1185	0315717	312178.55	2181574.58
1186	0315716	312220.39	2181581.47
1187	0315715	312252.02	2181592.04
1188	0315714	312362.25	2181616.32
1189	0315713	312421.20	2181625.97
1190	0315712	312483.36	2181633.75
1191	0315711	312548.75	2181636.50
1192	0315710	312614.03	2181648.13
1193	0315709	312681.10	2181669.32
1194	0315708	312736.75	2181689.09
1195	0315707	312748.73	2181696.23
1196	0315706	312775.62	2181730.24
1197	0315705	312807.80	2181797.99
1198	0315704	312834.59	2181838.99

1199	0304233	312844.85	2181857.23
1200	0315679	312879.90	2181898.33
1201	0315678	312959.98	2181995.92
1202	0315677	312983.80	2182021.63
1203	0315676	313015.09	2182058.88
1204	0315675	313040.14	2182087.15
1205	0315674	313156.69	2182214.42
1206	0303158	313185.38	2182249.29
1207	0315468	313204.24	2182272.21
1208	0304222	313204.88	2182272.91
1209	0315189	313275.67	2182350.62
1210	0315188	313438.64	2182524.23
1211	0315187	313575.70	2182636.52
1212	0315186	313641.23	2182679.28
1213	0315185	313716.67	2182741.24
1214	0303154	313736.11	2182751.26
1215	0314896	313744.44	2182755.57
1216	0314895	313784.95	2182767.52
1217	0314894	313821.69	2182775.61
1218	0314893	313914.26	2182789.50
1219	0314892	313994.16	2182800.69
1220	0314891	314046.12	2182810.25
1221	0314890	314084.20	2182813.28
1222	0314889	314109.57	2182816.15
1223	0314888	314156.56	2182818.02
1224	0314887	314192.12	2182818.48
1225	0314886	314221.29	2182822.66
1226	0314885	314258.03	2182830.75
1227	0314884	314289.72	2182836.24
1228	0314883	314360.78	2182843.51
1229	0303148	314368.62	2182843.06
1230	0314860	314415.45	2182840.39
1231	0314859	314483.03	2182820.93
1232	0314858	314497.00	2182821.11
1233	0314857	314507.11	2182825.05
1234	0314856	314536.28	2182829.24
1235	0314855	314547.73	2182828.11
1236	0314854	314559.37	2182827.37
1237	0314853	314559.44	2182827.41
1238	0314852	314591.04	2182844.98
1239	0314851	314605.70	2182849.02
1240	0314850	314630.80	2182840.98
1241	0314849	314663.83	2182808.36

1242	0314848	314693.94	2182792.21
1243	0314847	314706.12	2182781.37
1244	0314846	314713.02	2182769.77
1245	0314845	314726.77	2182711.67
1246	0314844	314741.50	2182677.85
1247	0314843	314767.11	2182636.71
1248	0314842	314814.98	2182602.21
1249	0314841	314833.63	2182592.78
1250	0314840	314868.06	2182589.19
1251	0314839	314902.48	2182603.34
1252	0314838	314943.71	2182626.59
1253	0314837	314964.78	2182633.21
1254	0314836	315009.05	2182618.11
1255	0314835	315070.37	2182588.21
1256	0303140	315095.84	2182580.18
1257	0314492	315155.25	2182561.45
1258	0314491	315175.34	2182562.11
1259	0314490	315221.86	2182586.13
1260	0314489	315250.78	2182606.02
1261	0303134	315268.93	2182626.63
1262	0313696	315269.02	2182626.73
1263	0313695	315294.66	2182638.23
1264	0313694	315318.77	2182660.32
1265	0313693	315335.79	2182682.18
1266	0313692	315368.80	2182685.64
1267	0313691	315408.03	2182679.84
1268	0313690	315435.01	2182686.65
1269	0313689	315485.31	2182703.70
1270	0313688	315526.47	2182710.98
1271	0313687	315604.82	2182702.93
1272	0313686	315622.77	2182701.82
1273	0313685	315629.71	2182701.39
1274	0313684	315681.39	2182712.57
1275	0303124	315698.64	2182725.95
1276	0312957	315769.04	2182780.54
1277	0303118	315822.85	2182818.62
1278	0312299	315870.75	2182852.52
1279	0312298	315933.46	2182887.72
1280	0312297	316038.72	2182924.34
1281	0312296	316152.15	2182928.10
1282	0312295	316296.40	2182930.52
1283	0312294	316324.52	2182938.55
1284	0312293	316368.48	2182968.40

1285	0312292	316466.50	2183080.48
1286	0312291	316539.77	2183153.89
1287	0312290	316565.55	2183232.82
1288	0312289	316568.84	2183272.71
1289	0312288	316570.60	2183278.66
1290	0310092	316570.67	2183278.91
1291	0310091	316579.58	2183308.99
1292	0310090	316591.48	2183325.21
1293	0310089	316631.93	2183361.83
1294	0310088	316674.71	2183393.02
1295	0310087	316721.32	2183418.38
1296	0310086	316748.79	2183432.09
1297	0312285	316772.16	2183464.28
1298	0312284	316788.04	2183476.44
1299	0312283	316817.53	2183499.53
1300	0312282	316848.45	2183514.52
1301	0312281	316893.21	2183533.46
1302	0310080	316936.64	2183557.01
1303	0310079	316997.36	2183585.78
1304	0310078	317031.65	2183604.38
1305	0310077	317033.33	2183606.47
1306	0303996	317030.92	2183607.93
1307	0308133	317037.78	2183615.58
1308	0308132	317042.66	2183623.76
1309	0308131	317060.93	2183659.27
1310	0308130	317074.43	2183683.75
1311	0308129	317083.29	2183692.63
1312	0308128	317097.94	2183699.41
1313	0308127	317118.04	2183697.21
1314	0308126	317144.58	2183690.65
1315	0308125	317164.95	2183680.46
1316	0308124	317201.11	2183659.91
1317	0308123	317204.96	2183658.29
1318	0308122	317208.65	2183656.73
1319	0308121	317218.43	2183655.34
1320	0308120	317224.62	2183658.40
1321	0308119	317234.72	2183664.46
1322	0308118	317251.28	2183682.75
1323	0308117	317268.81	2183706.22
1324	0308116	317278.17	2183717.40
1325	0308115	317316.45	2183736.41
1326	0308114	317362.05	2183759.10
1327	0308113	317386.19	2183773.06

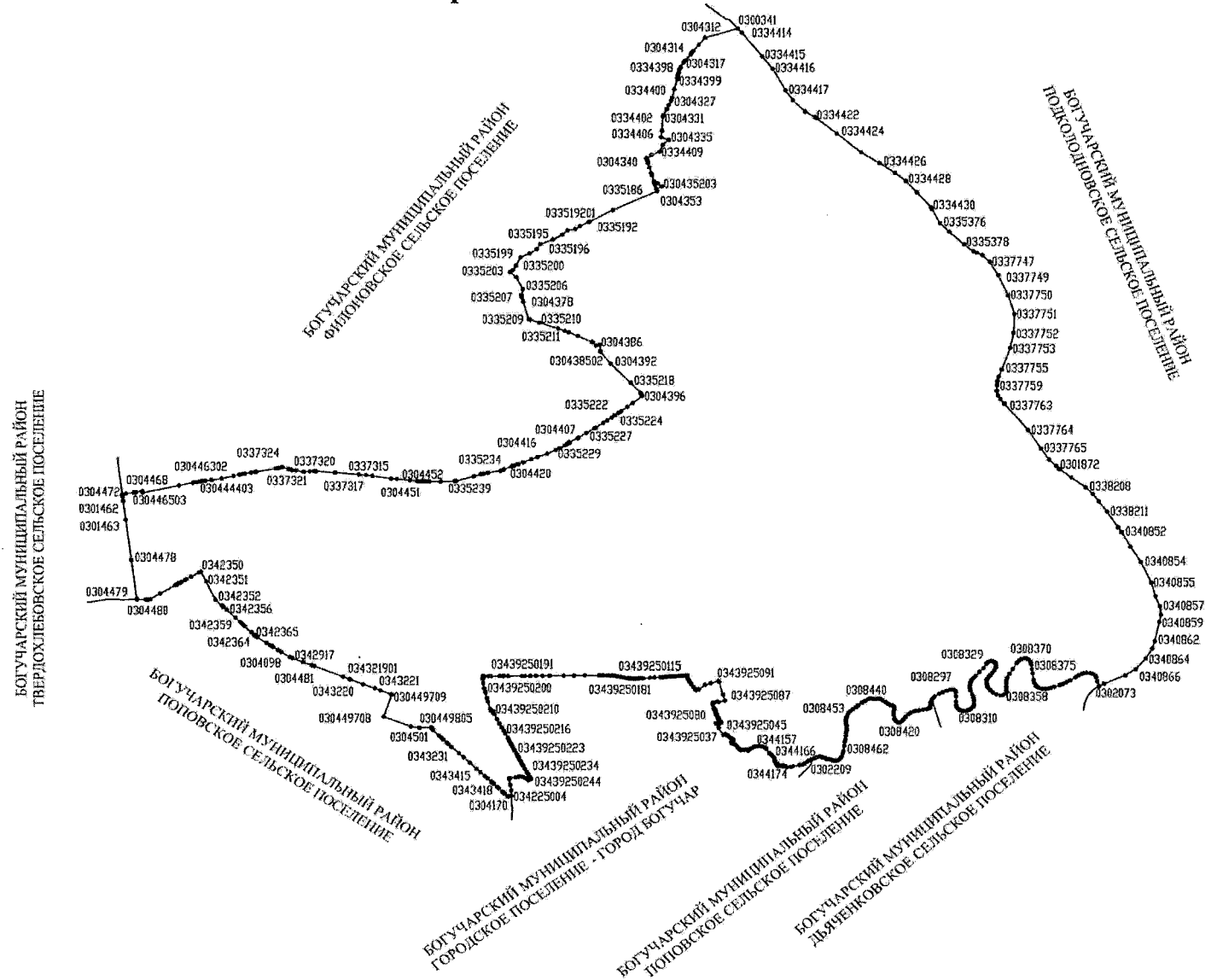
1328	0308112	317401.19	2183786.72
1329	0308111	317416.09	2183803.23
1330	0308110	317417.96	2183815.88
1331	0308109	317417.10	2183843.80
1332	0308108	317425.95	2183873.99
1333	0308107	317440.14	2183910.98
1334	0308106	317452.86	2183966.37
1335	0308105	317459.08	2183977.23
1336	0308104	317472.90	2183990.72
1337	0308103	317502.53	2184010.10
1338	0308102	317520.68	2184033.80
1339	0308101	317527.50	2184048.48
1340	0308100	317549.47	2184070.95
1341	0308099	317558.86	2184083.12
1342	0308098	317579.21	2184137.32
1343	0308097	317596.04	2184165.45
1344	0308096	317604.13	2184180.15
1345	0308095	317616.04	2184193.61
1346	0308094	317621.08	2184197.48
1347	0308093	317653.96	2184209.27
1348	0308092	317660.25	2184215.06
1349	0308091	317669.07	2184217.18
1350	0308090	317682.41	2184220.38
1351	0308089	317747.06	2184230.62
1352	0308088	317781.86	2184241.17
1353	0308087	317822.98	2184254.95
1354	0308086	317868.33	2184287.84
1355	0308085	317889.08	2184305.22
1356	0308084	317904.11	2184324.43
1357	0308083	317922.99	2184339.25
1358	0308082	317934.89	2184353.99
1359	0308081	317945.48	2184372.52
1360	0308080	317957.36	2184389.16
1361	0308079	317964.32	2184391.14
1362	0308078	317990.95	2184394.61
1363	0308077	318010.58	2184398.64
1364	0308076	318030.14	2184410.29
1365	0308075	318054.63	2184434.05
1366	0308074	318069.76	2184443.75
1367	0308073	318090.02	2184449.69
1368	0308072	318103.98	2184449.84
1369	0308071	318123.11	2184443.06
1370	0308070	318164.58	2184425.11

1371	0308069	318174.10	2184425.21
1372	0308068	318191.72	2184439.38
1373	0308067	318215.46	2184473.93
1374	0308066	318221.58	2184494.32
1375	0308065	318213.21	2184505.02
1376	0308064	318179.23	2184534.50
1377	0308063	318175.32	2184543.34
1378	0308062	318180.24	2184558.00
1379	0308061	318190.89	2184570.82
1380	0308060	318204.76	2184579.23
1381	0308059	318221.15	2184590.21
1382	0308058	318234.29	2184607.50
1383	0308057	318239.85	2184620.90
1384	0308056	318234.57	2184639.26
1385	0304615	318233.82	2184641.11
1386	0304614	318243.93	2184642.49
1387	0307595	318287.91	2184638.57
1388	0304609	318351.86	2184686.30
1389	0304608	318355.58	2184690.83
1390	0304607	318367.88	2184705.79
1391	0304606	318384.27	2184725.73
1392	0304605	318387.49	2184762.24
1393	0304604	318416.67	2184935.29
1394	0304603	318458.18	2185210.71
1395	0304602	318460.34	2185225.06
1396	0304601	318461.73	2185234.27
1397	0304600	318469.61	2185234.42
1398	0307553	318468.76	2185229.30
1399	0307554	318478.05	2185228.32
1400	0307555	318478.13	2185228.28
1401	0307556	318482.23	2185226.15
1402	0307557	318493.02	2185218.79
1403	0307558	318548.18	2185187.40
1404	0307559	318572.54	2185170.12
1405	0307560	318587.87	2185158.25
1406	0307561	318621.86	2185128.91
1407	0307562	318651.76	2185104.54
1408	0307563	318661.94	2185098.31
1409	0307564	318698.27	2185081.33
1410	0307565	318701.79	2185079.59
1411	0307566	318739.10	2185067.36
1412	0307567	318913.09	2185018.66
1413	030756701	318982.25	2185002.32

1414	0307568	319013.62	2184994.91
1415	0307569	319066.90	2184983.45
1416	0307570	319088.69	2184982.79
1417	0307571	319098.02	2184983.93
1418	0307572	319122.44	2185003.47
1419	0307573	319150.91	2185025.91
1420	0307574	319167.42	2185037.30
1421	0307575	319191.31	2185053.77
1422	0307576	319210.34	2185065.85
1423	0307577	319220.38	2185071.56
1424	0307578	319233.28	2185074.94
1425	0307579	319242.71	2185078.38
1426	0307580	319252.56	2185079.40
1427	0307581	319262.14	2185078.15
1428	0307582	319292.78	2185068.11
1429	0307583	319332.67	2185053.82
1430	0307584	319362.68	2185043.30
1431	0307585	319404.80	2185026.00
1432	0307586	319419.70	2185018.20
1433	0307587	319440.09	2185008.61
1434	0307588	319452.01	2185004.32
1435	0307589	319472.92	2184997.17
1436	0307590	319480.36	2184995.91
1437	0307591	319499.45	2184993.68
1438	0307592	319524.76	2184993.08
1439	0304176	319544.59	2184993.30
1440	0307955	319560.46	2185031.37
1441	0307956	319574.86	2185061.54
1442	0307957	319678.58	2185269.51
1443	0307958	319705.96	2185324.42
1444	0307959	319751.67	2185420.33
1445	0307960	319815.81	2185550.33
1446	030796001	319836.91	2185593.10
1447	0307961	319948.26	2185818.78
1448	0307962	320050.43	2186018.67
1449	0307963	320113.52	2186142.12
1450	0307964	320115.34	2186145.67
1451	0307965	320307.88	2186515.47
1452	0307966	320395.69	2186676.16
1453	0307967	320427.50	2186734.36
1454	0307968	320448.50	2186778.48
1455	0307969	320555.54	2186988.94
1456	0307970	320621.04	2187123.87

1457	0307971	320765.74	2187414.25
1458	0307972	320827.99	2187533.71
1459	0307973	320830.75	2187539.01
1460	0307974	320881.88	2187643.66
1461	0307975	320911.86	2187705.02
1462	0307976	320913.43	2187708.24
1463	0307977	320932.34	2187746.96
1464	0307978	321483.76	2187575.36
1465	0307979	321484.59	2187575.10
1466	0307980	321515.21	2187565.57
1467	0307981	321517.70	2187564.79
1468	0307982	321517.80	2187565.33
1469	0307983	321522.54	2187588.62
1470	0307984	321555.81	2187752.09
1471	0307985	321781.05	2187682.95
1472	0307986	321849.23	2187662.02
1473	0307987	322194.64	2187560.93
1474	0307988	322258.13	2187542.34

Карта-схема границ Залиманского сельского поселения Богучарского муниципального района Воронежской области



Перечень координат характерных точек границ Залиманского сельского поселения Богучарского муниципального района Воронежской области

№ п/п	Номер характерной точки границ	Координаты	
		X	Y
1	0304472	326052.19	2173802.42
2	0304471	326071.94	2173866.17
3	0304470	326087.80	2173997.16
4	0304469	326093.72	2174029.56
5	0304468	326113.76	2174139.15
6	030446503	326088.60	2174145.45
7	030446502	326224.10	2174755.39
8	0304464	326273.26	2174985.54
9	030446303	326278.61	2175011.13
10	030446302	326285.95	2175046.28
11	030446301	326293.90	2175084.32
12	0304463	326301.30	2175119.76
13	0337326	326303.44	2175130.01
14	0304461	326304.28	2175134.41
15	0304452	326310.78	2175168.30
16	030444404	326312.55	2175200.22
17	030444403	326322.40	2175300.26
18	030444402	326354.61	2175473.12
19	030444401	326396.91	2175672.21
20	0304444	326426.50	2175775.97
21	0304443	326433.62	2175813.80
22	0304442	326436.16	2175827.26
23	0304440	326443.84	2175868.03
24	0304437	326463.74	2175973.66
25	0304434	326474.96	2176033.23
26	0304433	326476.66	2176042.26
27	0304432	326478.86	2176053.97
28	0304425	326542.10	2176389.74
29	0304423	326549.14	2176427.08
30	0304422	326552.07	2176442.62
31	0304421	326559.00	2176479.46
32	0337324	326563.25	2176501.99
33	0304427	326534.34	2176599.86
34	0337323	326527.59	2176622.73
35	033732201	326521.61	2176655.82
36	0337322	326510.23	2176661.59
37	033732101	326507.50	2176731.74

38	0337321	326482.30	2176864.01
39	0304430	326489.41	2176965.72
40	0337320	326494.61	2177040.18
41	0337319	326494.10	2177071.30
42	0337318	326470.79	2177403.78
43	0337317	326436.02	2177814.85
44	0337316	326423.89	2177933.44
45	0337315	326410.05	2178040.56
46	0337314	326358.99	2178361.79
47	0337313	326351.36	2178455.97
48	0337312	326328.93	2178677.70
49	030445101	326314.56	2178799.12
50	0304451	326307.92	2178848.03
51	0304452	326308.42	2178864.86
52	030445302	326311.32	2178881.83
53	030445301	326311.02	2178884.01
54	0304453	326310.07	2178906.00
55	0304454	326309.71	2178920.11
56	0304455	326309.56	2178925.69
57	0304456	326309.38	2178932.69
58	0304457	326309.19	2178940.29
59	0304458	326308.56	2178964.75
60	0304459	326307.83	2178993.01
61	0304460	326307.20	2179017.77
62	0304462	326302.62	2179196.19
63	0335240	326302.52	2179200.01
64	0335239	326311.25	2179439.00
65	0304449	326315.64	2179469.77
66	0335237	326398.32	2179759.92
67	0304447	326400.06	2179765.28
68	0304446	326403.98	2179777.31
69	0304441	326436.64	2179877.60
70	0335236	326444.11	2179900.52
71	0304439	326447.04	2179913.69
72	0304438	326452.05	2179936.27
73	0335235	326464.57	2179992.65
74	0304435	326467.82	2180007.25
75	0335234	326503.76	2180217.46
76	030442001	326526.61	2180267.85
77	0304420	326583.04	2180405.00
78	0304419	326591.97	2180429.76
79	0335233	326600.76	2180454.17
80	0304418	326624.51	2180514.04

81	0335232	326656.10	2180593.66
82	0304417	326660.18	2180603.62
83	033523101	326719.04	2180739.20
84	0335231	326758.39	2180843.26
85	0304416	326822.22	2181007.10
86	0335230	326889.50	2181149.82
87	0335229	326920.88	2181216.86
88	0304415	326977.23	2181307.48
89	0304414	326996.13	2181334.57
90	0304413	327006.82	2181351.54
91	0304412	327024.48	2181379.59
92	0304411	327033.93	2181373.05
93	0304408	327109.63	2181514.77
94	0304407	327115.68	2181524.37
95	0335227	327203.04	2181663.08
96	0304406	327293.12	2181801.96
97	0335226	327293.91	2181803.19
98	0304405	327303.74	2181822.55
99	0304404	327390.25	2181942.94
100	0304403	327391.63	2181944.94
101	0335225	327437.55	2182011.56
102	0335224	327490.20	2182086.82
103	0304401	327530.25	2182142.20
104	0304400	327575.07	2182204.16
105	0335223	327609.83	2182252.21
106	0335222	327689.30	2182354.63
107	0335221	327761.40	2182442.93
108	0304397	327890.42	2182601.80
109	0304396	327891.25	2182602.83
110	0335220	327908.84	2182595.89
111	0335219	327918.06	2182594.29
112	0304394	327934.85	2182582.38
113	033521801	327953.34	2182571.43
114	0335218	328135.48	2182407.25
115	0304392	328490.43	2182067.89
116	0335214	328710.13	2181896.42
117	0304388	328723.06	2181894.99
118	0304386	328843.43	2181883.82
119	030438502	328826.95	2181819.76
120	030438501	328887.24	2181766.14
121	0304385	328895.50	2181748.01
122	0335213	329002.68	2181512.75
123	0304382	329070.43	2181361.07

124	0335212	329070.67	2181360.55
125	0304381	329097.14	2181294.92
126	0335211	329142.81	2181181.73
127	0335210	329250.29	2180871.25
128	0304380	329305.33	2180708.67
129	0335209	329313.66	2180684.06
130	0304378	329634.23	2180593.45
131	0304377	329642.46	2180591.13
132	0304376	329713.92	2180569.87
133	0335208	329720.21	2180568.00
134	0335207	329762.11	2180559.46
135	0335206	329869.57	2180585.65
136	0335204	330091.63	2180471.01
137	0335203	330184.01	2180370.74
138	0335202	330221.34	2180417.25
139	0335200	330308.63	2180470.18
140	0335199	330455.06	2180545.12
141	0335198	330529.76	2180696.93
142	0335197	330608.11	2180818.75
143	0335196	330699.33	2180882.42
144	0335195	330790.78	2181093.75
145	0335193	330878.81	2181245.51
146	0304363	330958.62	2181333.88
147	0304361	330982.51	2181464.93
148	033519202	331037.71	2181545.34
149	033519201	331117.63	2181692.46
150	0335192	331121.02	2181705.66
151	0335190	331335.92	2182096.74
152	0304353	331689.32	2182845.75
153	0335186	331732.22	2182831.38
154	030435203	331779.20	2182922.21
155	030435202	331833.13	2182854.08
156	030435201	331810.53	2182807.15
157	0304352	331821.45	2182803.87
158	0304351	331827.28	2182802.12
159	0304350	331834.57	2182799.93
160	033441303	331864.87	2182790.84
161	033441302	331863.18	2182786.02
162	033441301	331867.40	2182790.08
163	0334413	331986.53	2182754.32
164	0304349	331989.63	2182753.31
165	0334412	332018.41	2182743.93
166	0304347	332131.41	2182711.73

167	0304344	332217.56	2182687.18
168	0334441	332240.17	2182680.74
169	0304341	332271.99	2182669.91
170	0304340	332296.70	2182659.05
171	0334410	332359.70	2182747.77
172	0334409	332420.20	2182886.46
173	0334408	332545.99	2182937.78
174	0304335	332638.56	2183039.36
175	0334406	332691.69	2182906.80
176	0334405	332812.56	2182923.42
177	0304331	333071.48	2182934.59
178	0334402	333098.74	2182946.02
179	0304329	333210.00	2183007.72
180	030432701	333287.18	2183036.79
181	0304327	333362.33	2183077.45
182	0334401	333421.80	2183093.91
183	0334400	333579.12	2183128.73
184	0334399	333759.36	2183179.74
185	0304326	333787.46	2183177.15
186	0304325	333810.54	2183182.31
187	0304324	333838.85	2183188.64
188	0304323	333841.52	2183189.24
189	0304322	333890.97	2183200.30
190	0304321	333944.91	2183212.37
191	0334398	333951.83	2183213.91
192	0304320	333990.51	2183237.15
193	0304319	334071.45	2183285.77
194	0304318	334111.01	2183309.53
195	0304317	334115.74	2183313.18
196	0304316	334227.20	2183399.28
197	0304315	334244.79	2183412.87
198	0304314	334249.01	2183416.13
199	0304313	334289.58	2183448.15
200	0334397	334411.92	2183544.87
201	0304312	334537.27	2183648.64
202	0334396	334538.98	2183652.54
203	0300341	334711.10	2184206.68
204	0334414	334635.27	2184275.30
205	0334415	334195.63	2184626.98
206	0334416	333964.88	2184804.28
207	0334417	333558.56	2185026.50
208	0334418	333380.46	2185147.52
209	0334419	333166.74	2185358.01

210	0334420	333067.25	2185525.01
211	0334421	333067.13	2185525.16
212	0334422	333067.08	2185525.22
213	0334423	333046.70	2185550.33
214	0334424	332763.63	2185899.02
215	0334425	332410.23	2186313.26
216	0334426	332215.71	2186623.40
217	0334427	332034.41	2186882.18
218	0334428	331884.35	2187067.16
219	0334429	331676.79	2187250.23
220	0334430	331392.37	2187494.07
221	0300946	331365.32	2187508.05
222	0335376	331099.51	2187645.52
223	0335377	330944.65	2187801.56
224	0335378	330706.05	2188052.67
225	0335379	330579.95	2188209.66
226	0301111	330553.97	2188265.80
227	0337745	330511.73	2188357.07
228	0337746	330389.37	2188483.38
229	0337747	330389.33	2188483.42
230	0337748	330389.08	2188483.68
231	0337749	330139.54	2188625.69
232	0337750	329768.87	2188795.89
233	0337751	329423.25	2188898.47
234	0337752	329073.83	2188886.86
235	0337753	328794.28	2188831.95
236	0337754	328394.88	2188691.69
237	0337755	328394.46	2188691.53
238	0337756	328394.25	2188691.45
239	0337757	328259.95	2188640.75
240	0337758	328176.19	2188618.77
241	0337759	328103.29	2188616.35
242	0337760	327996.13	2188605.11
243	0337761	327910.96	2188625.32
244	0337762	327848.18	2188665.48
245	0337763	327757.52	2188735.44
246	0337764	327275.71	2189134.24
247	0337765	326930.46	2189353.21
248	0337766	326726.12	2189492.37
249	0301872	326607.81	2189612.90
250	0338205	326560.88	2189660.72
251	0338206	326546.85	2189675.01
252	0338207	326395.39	2189871.05

253	0338208	326214.34	2190112.87
254	0338209	326093.38	2190235.11
255	0338210	325959.18	2190333.52
256	0338211	325767.38	2190476.79
257	0301966	325476.02	2190669.12
258	0340852	325389.69	2190726.11
259	0340853	325118.02	2190880.75
260	0340854	324836.24	2191058.43
261	0340855	324456.21	2191237.53
262	0340856	324206.01	2191308.72
263	0340857	324021.06	2191386.75
264	0340858	323866.14	2191404.99
265	0340859	323729.67	2191377.72
266	0340860	323729.55	2191377.69
267	0340861	323729.51	2191377.68
268	0340862	323372.98	2191305.12
269	0340863	323238.91	2191260.81
270	0340864	323051.21	2191150.93
271	0340865	322857.66	2190977.07
272	0340866	322744.01	2190797.90
273	0340867	322588.66	2190433.97
274	0302073	322540.23	2190351.98
275	0308402	322630.76	2190320.32
276	0308401	322704.18	2190299.27
277	0308400	322731.11	2190284.46
278	0308399	322763.45	2190249.41
279	0308398	322780.70	2190204.59
280	0308397	322786.85	2190138.00
281	0308396	322778.78	2190086.43
282	0308395	322770.31	2190059.62
283	0308394	322745.01	2190012.21
284	0308393	322712.45	2189964.25
285	0308392	322704.03	2189951.85
286	0308391	322647.65	2189861.40
287	0308390	322612.46	2189796.68
288	0308389	322583.94	2189751.77
289	0308388	322573.39	2189722.01
290	0308387	322560.84	2189686.61
291	0308386	322523.60	2189591.38
292	0308385	322505.41	2189536.47
293	0308384	322493.40	2189492.45
294	0308383	322488.43	2189446.01
295	0308382	322489.91	2189393.32

296	0308381	322501.53	2189342.69
297	0308380	322523.73	2189305.58
298	0308379	322552.12	2189279.36
299	0308378	322597.01	2189254.04
300	0308377	322653.16	2189240.33
301	0308376	322777.97	2189225.19
302	0308375	322857.61	2189213.13
303	0308374	322938.49	2189202.99
304	0308373	322987.05	2189187.26
305	0308372	323034.06	2189148.64
306	0308371	323040.06	2189135.60
307	0308370	323051.18	2189111.44
308	0308369	323052.35	2189078.43
309	0308368	323035.27	2189033.70
310	0308367	323007.28	2188995.78
311	0308366	322965.30	2188958.27
312	0308365	322858.32	2188891.76
313	0308364	322763.23	2188836.89
314	0308363	322693.35	2188801.16
315	0308362	322688.84	2188798.86
316	0308361	322634.45	2188782.10
317	0308360	322599.52	2188780.27
318	0308359	322528.92	2188783.59
319	0308358	322459.62	2188785.01
320	0308357	322396.45	2188761.14
321	0308356	322367.83	2188722.57
322	0308355	322364.05	2188681.22
323	0308354	322384.12	2188618.67
324	0308353	322419.98	2188562.08
325	0308352	322457.59	2188515.69
326	0308351	322502.05	2188477.66
327	0308350	322531.51	2188463.52
328	0308349	322572.33	2188454.65
329	0308348	322611.84	2188448.30
330	0308347	322639.12	2188451.28
331	0308346	322673.27	2188461.99
332	0308345	322717.20	2188496.99
333	0308344	322744.79	2188520.30
334	0308343	322784.36	2188549.51
335	0308342	322836.56	2188584.01
336	0308341	322876.90	2188604.99
337	0308340	322903.47	2188612.40
338	0308339	322932.70	2188612.87

339	0308338	322959.55	2188603.14
340	0308337	322962.16	2188600.53
341	0308336	322979.58	2188583.13
342	0308335	322992.04	2188559.20
343	0308334	322998.31	2188524.37
344	0308333	322992.38	2188498.23
345	0308332	322979.49	2188469.44
346	0308331	322950.00	2188446.11
347	0308330	322866.06	2188397.06
348	0308329	322866.01	2188397.01
349	0308328	322800.54	2188334.30
350	0308327	322723.96	2188266.56
351	0308326	322680.00	2188229.76
352	0308325	322641.65	2188200.01
353	0308324	322593.02	2188179.66
354	0308323	322551.85	2188170.85
355	0308322	322495.30	2188171.99
356	0308321	322453.26	2188180.95
357	0308320	322383.66	2188207.33
358	0308319	322329.32	2188232.65
359	0308318	322266.91	2188244.51
360	0308317	322200.24	2188242.97
361	0308316	322169.85	2188235.58
362	0308315	322153.44	2188231.26
363	0308314	322118.98	2188192.32
364	0308313	322097.77	2188164.09
365	0308312	322086.72	2188135.98
366	0308311	322078.23	2188106.01
367	0308310	322076.21	2188067.86
368	0308309	322077.12	2188047.55
369	0308308	322085.74	2188020.35
370	0308307	322098.85	2187990.66
371	0308306	322113.09	2187971.16
372	0308305	322137.41	2187958.15
373	0308304	322145.75	2187951.91
374	0308303	322185.94	2187939.11
375	0308302	322249.48	2187937.43
376	0308301	322346.65	2187938.74
377	0308300	322413.44	2187932.01
378	0308299	322440.19	2187926.66
379	0308298	322454.33	2187914.78
380	0308297	322466.76	2187887.63
381	0308296	322467.93	2187848.89

382	0308295	322461.34	2187818.94
383	0308294	322450.42	2187781.31
384	0308293	322418.85	2187720.53
385	0308292	322389.90	2187654.07
386	0308291	322340.06	2187582.25
387	0308290	322323.18	2187562.32
388	0304142	322279.98	2187535.95
389	0308403	322250.06	2187520.68
390	0308404	322220.28	2187514.56
391	0308405	322184.74	2187512.81
392	0308406	322147.32	2187508.49
393	0308407	322133.48	2187498.14
394	0308408	322116.04	2187473.13
395	0308409	322106.91	2187443.78
396	0308410	322095.74	2187377.56
397	0308411	322083.88	2187315.14
398	0308412	322076.83	2187273.11
399	0308413	322062.76	2187232.90
400	0308414	322036.21	2187176.63
401	0308415	322011.97	2187137.55
402	0308416	321958.61	2187091.09
403	0308417	321914.00	2187054.91
404	0308418	321885.16	2187026.57
405	0308419	321867.06	2187002.82
406	0308420	321860.39	2186979.86
407	0308421	321865.82	2186953.89
408	0308422	321884.59	2186928.09
409	0308423	321931.95	2186902.05
410	0308424	322009.00	2186887.84
411	0308425	322046.48	2186887.71
412	0308426	322102.86	2186899.27
413	0308427	322140.32	2186900.41
414	0308428	322161.46	2186887.36
415	0308429	322173.86	2186863.38
416	0308430	322176.59	2186848.81
417	0308431	322183.89	2186826.04
418	0308432	322207.89	2186789.51
419	0308433	322237.63	2186751.16
420	0308434	322267.48	2186704.55
421	0308435	322290.88	2186665.48
422	0308436	322296.13	2186652.84
423	0308437	322295.55	2186602.01
424	0308438	322290.16	2186577.80

425	0308439	322293.14	2186545.44
426	0308440	322301.80	2186515.69
427	0308441	322300.18	2186495.34
428	0308442	322285.45	2186457.03
429	0308443	322257.50	2186410.27
430	0308444	322227.10	2186357.13
431	0308445	322176.52	2186292.28
432	0308446	322138.30	2186253.65
433	0308447	322104.66	2186204.91
434	0308448	322062.76	2186156.06
435	0308449	322037.63	2186135.39
436	0308450	322010.52	2186120.42
437	0308451	321986.49	2186112.47
438	0308452	321937.21	2186092.74
439	0308453	321894.80	2186082.01
440	0308454	321865.59	2186081.61
441	0308455	321838.87	2186084.43
442	0308456	321796.15	2186095.92
443	0308457	321760.50	2186101.79
444	0308458	321720.47	2186102.53
445	0308459	321672.31	2186094.25
446	0308460	321611.39	2186089.62
447	0308461	321546.74	2186079.22
448	0308462	321501.15	2186068.44
449	0308463	321425.00	2186062.96
450	0308464	321327.40	2186046.40
451	0308465	321281.83	2186034.35
452	0308466	321229.98	2186017.13
453	0308467	321200.96	2186002.13
454	0308468	321171.50	2185973.14
455	0308469	321157.81	2185951.99
456	0308470	321157.00	2185949.95
457	0308471	321149.21	2185930.27
458	0308472	321147.63	2185906.75
459	0308473	321151.13	2185882.65
460	0308474	321159.79	2185852.91
461	0308475	321176.11	2185820.73
462	0308476	321179.63	2185795.36
463	0308477	321181.29	2185766.16
464	0308478	321191.17	2185740.25
465	0308479	321200.97	2185720.69
466	0308480	321205.83	2185690.26
467	0308481	321212.95	2185680.19

468	0308482	321225.82	2185667.66
469	0308483	321229.21	2185651.82
470	0308484	321228.20	2185632.75
471	0345898	321210.97	2185593.10
472	0308485	321192.37	2185550.33
473	0308486	321171.53	2185502.38
474	0308487	321170.46	2185500.50
475	0302209	321161.59	2185484.89
476	030220901	321154.23	2185465.32
477	0343977	321146.42	2185449.39
478	0343978	321136.00	2185433.39
479	0343979	321135.98	2185433.38
480	0343980	321099.44	2185385.48
481	0343981	321083.65	2185354.93
482	0343982	321070.10	2185299.10
483	0343983	321047.79	2185194.49
484	0343984	321037.68	2185144.06
485	0343985	321031.67	2185083.33
486	0343986	321031.61	2185082.72
487	0302221	321039.48	2185067.51
488	0344188	321046.01	2185058.16
489	0344187	321055.96	2185045.96
490	0344186	321062.05	2185034.95
491	0344185	321062.91	2185026.98
492	0344184	321065.60	2185018.84
493	0344183	321065.67	2185018.12
494	0344182	321060.64	2185014.24
495	0344181	321044.05	2185019.73
496	0344180	321040.32	2185013.33
497	0344179	321043.66	2185001.30
498	0344178	321055.37	2184981.13
499	0344177	321058.08	2184968.46
500	0344176	321057.02	2184953.20
501	0344175	321047.77	2184932.75
502	0344174	321049.17	2184923.24
503	0344173	321056.26	2184915.07
504	0344172	321068.98	2184914.61
505	0344171	321083.49	2184921.79
506	0344170	321089.58	2184922.64
507	0344169	321093.63	2184923.20
508	0344168	321100.07	2184916.93
509	0344167	321105.38	2184899.85
510	0344166	321130.38	2184883.67

511	0344165	321147.66	2184873.74
512	0344164	321168.03	2184870.84
513	0344163	321202.48	2184859.87
514	0344162	321223.59	2184848.72
515	0344161	321249.30	2184826.83
516	0344160	321264.18	2184808.09
517	0344159	321271.27	2184799.17
518	0344158	321290.56	2184781.64
519	0344157	321370.63	2184732.53
520	0302173	321385.21	2184717.87
521	0343936	321389.95	2184713.10
522	0343935	321404.85	2184691.70
523	0343934	321415.51	2184655.63
524	0343933	321421.07	2184620.13
525	0343932	321423.82	2184604.92
526	0343931	321420.94	2184582.64
527	0343930	321411.36	2184539.95
528	0343929	321394.69	2184504.15
529	0343928	321377.86	2184476.38
530	0343927	321369.84	2184463.15
531	0343926	321350.47	2184439.38
532	0343925	321333.06	2184423.24
533	034392501	321355.97	2184401.13
534	034392502	321355.16	2184369.65
535	034392503	321352.32	2184329.08
536	034392504	321347.73	2184309.83
537	034392505	321344.31	2184295.10
538	034392506	321349.19	2184291.15
539	034392507	321370.92	2184267.62
540	034392508	321387.69	2184249.46
541	034392509	321405.85	2184235.92
542	0343925010	321432.58	2184206.47
543	0343925011	321449.68	2184185.46
544	0343925012	321473.98	2184155.97
545	0343925013	321465.69	2184149.61
546	0343925014	321467.38	2184148.22
547	0343925015	321468.71	2184146.76
548	0343925016	321471.90	2184144.95
549	0343925017	321474.88	2184141.24
550	0343925018	321476.42	2184142.67
551	0343925019	321488.58	2184129.31
552	0343925020	321500.52	2184139.94
553	0343925021	321521.55	2184169.37

554	0343925022	321541.35	2184160.96
555	0343925023	321550.52	2184155.16
556	0343925024	321545.41	2184139.37
557	0343925025	321549.30	2184137.00
558	0343925026	321568.07	2184123.72
559	0343925027	321563.14	2184114.99
560	0343925028	321580.00	2184099.19
561	0343925029	321588.89	2184088.84
562	0343925030	321595.97	2184087.49
563	0343925031	321617.93	2184070.47
564	0343925032	321610.80	2184061.89
565	0343925033	321639.32	2184032.58
566	0343925034	321641.83	2184030.04
567	0343925035	321628.09	2183998.73
568	0343925036	321625.09	2183996.49
569	0343925037	321753.43	2183917.62
570	0343925038	321838.23	2183867.64
571	0343925039	321859.71	2183905.50
572	0343925040	321856.47	2183907.75
573	0343925041	321838.64	2183921.42
574	0343925042	321835.06	2183924.57
575	0343925043	321842.94	2183940.25
576	0343925044	321840.51	2183941.81
577	0343925045	321847.22	2183960.17
578	0343925046	321851.64	2183956.77
579	0343925047	321862.08	2183950.95
580	0343925048	321884.53	2183943.14
581	0343925049	321890.88	2183937.69
582	0343925050	321893.57	2183936.34
583	0343925051	321902.99	2183931.85
584	0343925052	321899.29	2183923.46
585	0343925053	321904.28	2183921.14
586	0343925054	321907.40	2183924.91
587	0343925055	321925.29	2183915.64
588	0343925056	321921.84	2183906.55
589	0343925057	321925.45	2183903.31
590	0343925058	321929.08	2183903.63
591	0343925059	321934.39	2183904.10
592	0343925060	321938.89	2183903.45
593	0343925061	321940.41	2183906.93
594	0343925062	321958.01	2183898.06
595	0343925063	321998.15	2183882.50
596	0343925064	322007.91	2183876.83

597	0343925065	322014.11	2183873.65
598	0343925066	322011.32	2183866.60
599	0343925067	322018.91	2183864.14
600	0343925068	322023.46	2183862.74
601	0343925069	322024.75	2183865.95
602	0343925070	322034.62	2183865.60
603	0343925071	322043.34	2183864.08
604	0343925072	322052.47	2183860.71
605	0343925073	322065.09	2183857.82
606	0343925074	322064.79	2183863.73
607	0343925075	322081.90	2183859.00
608	0343925076	322076.56	2183848.31
609	0343925077	322088.68	2183844.03
610	0343925078	322095.25	2183837.58
611	0343925079	322098.85	2183835.78
612	0343925080	322113.52	2183834.32
613	0343925081	322128.25	2183827.72
614	0343925082	322191.21	2183810.14
615	0343925083	322214.31	2183814.12
616	0343925084	322219.30	2183831.40
617	0343925085	322239.54	2183892.44
618	0343925086	322230.65	2183913.81
619	0343925087	322263.51	2184021.01
620	0343925088	322370.39	2183990.13
621	0343925089	322374.99	2183988.89
622	0343925090	322609.93	2183919.67
623	0343925091	322625.36	2183913.02
624	0343925092	322581.63	2183778.76
625	0343925093	322552.52	2183685.36
626	0343925094	322470.36	2183578.78
627	0343925095	322455.02	2183538.73
628	0343925096	322475.31	2183524.71
629	0343925097	322469.84	2183512.62
630	0343925098	322516.75	2183481.61
631	0343925099	322562.38	2183449.07
632	03439250100	322590.98	2183429.05
633	03439250101	322596.94	2183425.55
634	03439250102	322603.10	2183422.37
635	03439250103	322634.92	2183407.70
636	03439250104	322636.77	2183406.69
637	03439250105	322646.65	2183399.60
638	03439250106	322657.46	2183390.87
639	03439250107	322663.24	2183387.37

640	03439250108	322666.68	2183385.96
641	03439250109	322669.53	2183385.19
642	03439250110	322676.29	2183384.12
643	03439250111	322683.19	2183383.59
644	03439250112	322697.10	2183383.35
645	03439250113	322717.96	2183383.91
646	03439250114	322726.49	2183384.97
647	03439250115	322729.32	2183385.21
648	03439250116	322726.93	2183358.14
649	03439250117	322725.82	2183350.20
650	03439250118	322724.26	2183343.21
651	03439250119	322721.46	2183334.59
652	03439250120	322719.44	2183327.99
653	03439250121	322718.46	2183323.24
654	03439250122	322717.97	2183316.43
655	03439250123	322717.92	2183307.48
656	03439250124	322718.09	2183293.48
657	03439250125	322717.88	2183279.41
658	03439250126	322714.86	2183239.48
659	03439250127	322712.81	2183209.59
660	03439250128	322712.12	2183188.65
661	03439250129	322711.91	2183146.67
662	03439250130	322711.78	2183132.64
663	03439250131	322711.39	2183125.56
664	03439250132	322707.16	2183096.42
665	03439250133	322706.64	2183090.90
666	03439250134	322705.50	2183076.96
667	03439250135	322702.47	2183042.05
668	03439250136	322699.09	2183014.23
669	03439250137	322695.45	2182981.53
670	03439250138	322695.19	2182974.60
671	03439250139	322695.22	2182951.60
672	03439250140	322694.92	2182943.13
673	03439250141	322693.40	2182923.57
674	03439250142	322685.98	2182827.89
675	03439250143	322681.28	2182758.04
676	03439250144	322672.78	2182632.33
677	03439250145	322670.88	2182604.32
678	03439250146	322672.38	2182604.10
679	03439250147	322672.76	2182594.42
680	03439250148	322673.79	2182587.01
681	03439250149	322673.77	2182583.60
682	03439250150	322671.51	2182568.04

683	03439250151	322669.17	2182550.16
684	03439250152	322667.24	2182528.24
685	03439250153	322666.36	2182509.26
686	03439250154	322666.19	2182484.27
687	03439250155	322667.78	2182449.30
688	03439250156	322668.89	2182423.33
689	03439250157	322670.18	2182400.36
690	03439250158	322671.28	2182385.47
691	03439250159	322672.29	2182375.46
692	03439250160	322673.05	2182369.50
693	03439250161	322674.07	2182362.58
694	03439250162	322676.23	2182349.76
695	03439250163	322678.84	2182336.00
696	03439250164	322682.41	2182318.36
697	03439250165	322692.31	2182274.47
698	03439250166	322697.02	2182252.98
699	03439250167	322707.14	2182206.06
700	03439250168	322713.42	2182173.66
701	03439250169	322719.05	2182140.13
702	03439250170	322720.55	2182129.23
703	03439250171	322721.40	2182121.28
704	03439250172	322722.04	2182113.30
705	03439250173	322723.21	2182092.34
706	03439250174	322724.37	2182059.36
707	03439250175	322724.47	2182027.36
708	03439250176	322723.37	2181957.39
709	03439250177	322722.71	2181910.70
710	03439250178	322722.31	2181892.44
711	03439250179	322720.53	2181653.45
712	03439250180	322719.13	2181467.45
713	03439250181	322717.61	2181297.46
714	03439250182	322715.81	2181062.47
715	03439250183	322715.38	2180943.47
716	03439250184	322714.58	2180832.47
717	03439250185	322713.48	2180733.48
718	03439250186	322712.65	2180646.48
719	03439250187	322712.56	2180596.48
720	03439250188	322710.47	2180361.49
721	03439250189	322710.05	2180285.90
722	03439250190	322710.46	2180277.28
723	03439250191	322709.20	2180211.93
724	03439250192	322706.37	2180063.64
725	03439250193	322705.69	2180028.41

726	03439250194	322704.44	2179963.19
727	03439250195	322704.11	2179946.29
728	03439250196	322705.85	2179931.82
729	03439250197	322684.03	2179935.56
730	03439250198	322680.20	2179936.19
731	03439250199	322661.47	2179938.78
732	03439250200	322660.65	2179923.04
733	03439250201	322580.39	2179936.62
734	03439250202	322482.01	2179953.90
735	03439250203	322418.05	2179974.00
736	03439250204	322400.09	2179977.19
737	03439250205	322302.64	2179998.43
738	03439250206	322237.78	2180013.34
739	03439250207	322098.00	2180058.04
740	03439250208	322070.10	2180070.58
741	03439250209	322062.24	2180106.67
742	03439250210	322032.75	2180105.45
743	03439250211	322004.15	2180124.92
744	03439250212	321914.14	2180169.02
745	03439250213	321827.92	2180213.91
746	03439250214	321754.96	2180254.74
747	03439250215	321702.10	2180285.89
748	03439250216	321650.23	2180311.16
749	03439250217	321565.35	2180355.95
750	03439250218	321538.81	2180370.92
751	03439250219	321504.50	2180384.40
752	03439250220	321470.44	2180400.70
753	03439250221	321441.74	2180415.90
754	03439250222	321397.41	2180437.49
755	03439250223	321370.82	2180453.11
756	03439250224	321329.43	2180474.43
757	03439250225	321278.54	2180503.80
758	03439250226	321243.52	2180521.38
759	03439250227	321209.08	2180537.76
760	03439250228	321206.24	2180532.28
761	03439250229	321205.31	2180532.79
762	03439250230	321186.77	2180542.81
763	03439250231	321140.28	2180567.95
764	03439250232	321099.35	2180590.09
765	03439250233	321073.01	2180605.39
766	03439250234	321049.51	2180619.02
767	03439250235	320994.65	2180649.88
768	03439250236	320938.07	2180682.23

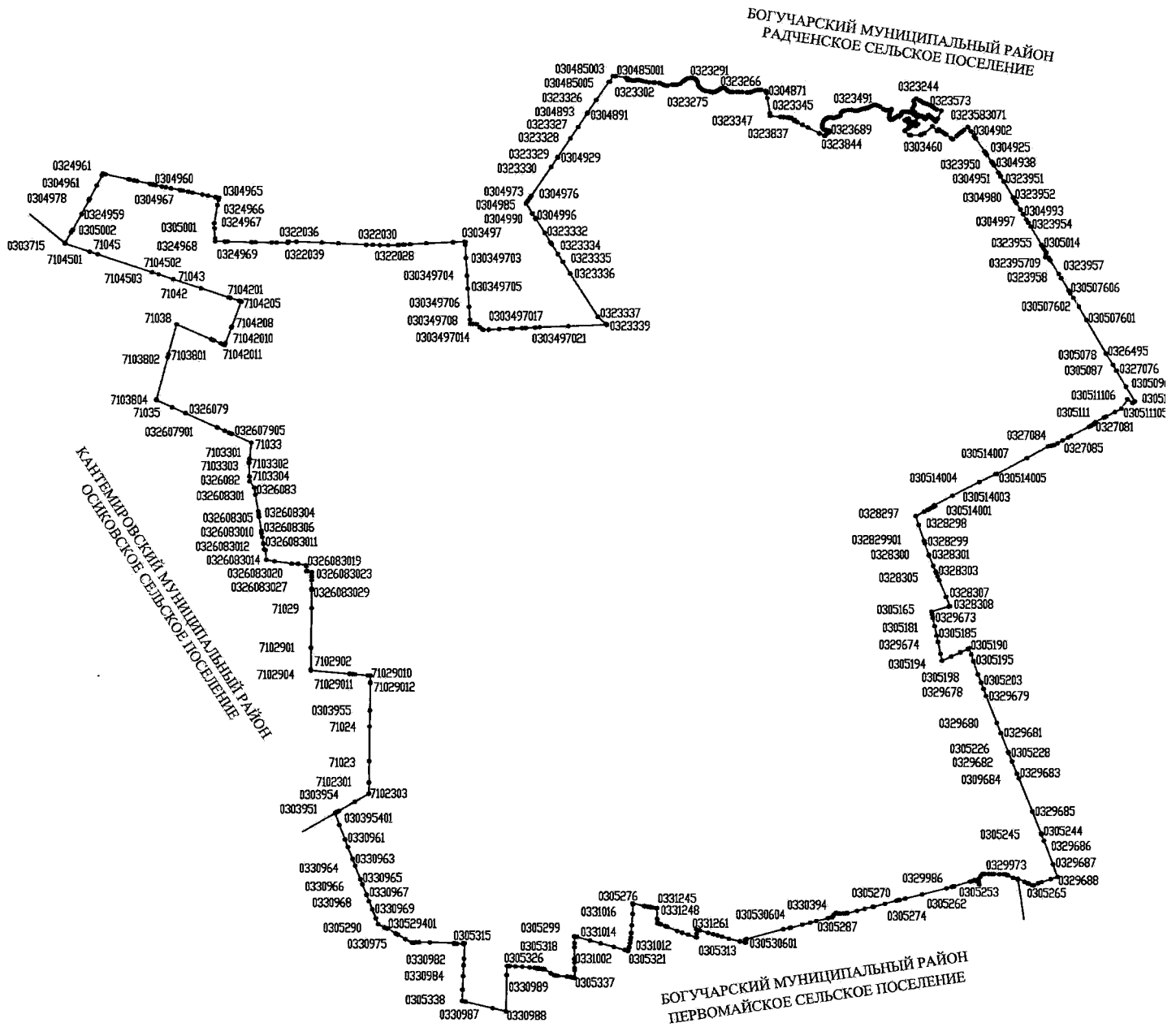
769	03439250237	320906.86	2180699.39
770	03439250238	320889.13	2180709.08
771	03439250239	320873.22	2180717.65
772	03439250240	320841.66	2180733.35
773	03439250241	320828.40	2180739.91
774	03439250242	320817.16	2180745.21
775	03439250243	320806.69	2180750.29
776	03439250244	320800.96	2180752.82
777	03439250245	320792.36	2180731.25
778	03439250246	320790.13	2180727.09
779	03439250247	320779.61	2180707.46
780	03439250248	320806.45	2180685.91
781	03439250249	320819.77	2180658.99
782	03439250250	320831.70	2180635.76
783	03439250251	320843.40	2180606.54
784	0342245	320851.16	2180557.46
785	0342246	320850.26	2180555.32
786	0342247	320843.91	2180540.16
787	0342248	320832.39	2180484.69
788	0342249	320820.80	2180402.55
789	0342250	320810.49	2180380.12
790	034225001	320800.51	2180382.99
791	034225002	320696.74	2180402.22
792	034225003	320592.88	2180419.15
793	034225004	320486.59	2180424.30
794	0343581	320488.02	2180399.86
795	0343582	320486.40	2180386.50
796	0343583	320484.61	2180380.75
797	0343584	320479.02	2180374.91
798	0304170	320468.60	2180373.03
799	0343424	320486.49	2180354.22
800	034342401	320530.30	2180308.38
801	034342402	320554.16	2180283.88
802	0343421	320571.34	2180266.24
803	0346098	320631.87	2180204.08
804	0343420	320658.17	2180177.07
805	034342001	320712.88	2180120.90
806	0343419	320733.23	2180100.00
807	0343418	320753.58	2180079.10
808	0343417	320816.39	2180014.60
809	0343416	320857.99	2179970.29
810	0343415	320931.45	2179892.01
811	0346097	320993.34	2179828.38

812	034609701	321104.26	2179714.35
813	0343414	321205.22	2179610.55
814	0304505	321207.27	2179608.44
815	0304504	321211.13	2179604.47
816	0343231	321283.46	2179530.11
817	0304502	321396.08	2179405.13
818	0343230	321396.24	2179404.97
819	0303229	321451.45	2179347.46
820	0343228	321472.90	2179323.75
821	0304501	321531.60	2179264.90
822	0343227	321560.46	2179235.95
823	0304499	321607.75	2179189.23
824	0304498	321713.84	2179084.39
825	030449801	321725.68	2179077.24
826	030449802	321731.40	2179073.79
827	030449803	321740.14	2179068.51
828	030449804	321748.79	2179063.29
829	030449805	321756.70	2179058.51
830	030449806	321751.87	2178854.26
831	030449807	321773.43	2178712.84
832	030449808	321954.92	2178249.34
833	030449809	322365.09	2178386.43
834	0304491	322370.61	2178372.75
835	0304488	322444.45	2178189.93
836	0343221	322482.18	2178096.51
837	034322101	322557.77	2177896.53
838	0343220	322647.18	2177674.21
839	0343219	322649.97	2177667.46
840	034321901	322696.67	2177554.50
841	034321902	322890.87	2177061.79
842	034321903	322898.39	2177042.41
843	0343218	322906.80	2177015.02
844	0304481	322909.10	2177009.20
845	0304112	322960.23	2176877.93
846	0304111	322966.50	2176861.83
847	0342917	323034.78	2176686.55
848	0342916	323054.79	2176640.58
849	0304098	323148.33	2176497.95
850	0304097	323153.98	2176489.34
851	0342386	323175.81	2176456.06
852	0304096	323187.67	2176437.98
853	0342374	323242.61	2176354.20
854	0342373	323252.36	2176339.34

855	0342372	323262.41	2176324.02
856	0342371	323268.61	2176314.56
857	0342370	323277.52	2176300.70
858	0342369	323314.56	2176243.07
859	0342368	323415.65	2176090.01
860	0342367	323428.00	2176071.30
861	0342366	323450.64	2176048.15
862	0342365	323462.25	2176036.28
863	0342364	323510.65	2175986.79
864	0342363	323625.35	2175869.50
865	0342362	323627.22	2175867.60
866	0342361	323662.44	2175832.21
867	0342360	323696.30	2175798.20
868	0342359	323780.95	2175713.16
869	0342358	323925.22	2175569.10
870	0342357	323925.32	2175568.99
871	0342356	323925.45	2175568.87
872	0342355	323977.49	2175513.03
873	0342354	323991.08	2175499.13
874	0342353	324004.62	2175485.28
875	0342352	324110.31	2175377.14
876	0342351	324452.23	2175214.57
877	0342350	324633.28	2175128.49
878	0342349	324616.00	2175098.35
879	0342348	324535.42	2174961.28
880	0342347	324535.38	2174961.23
881	0342346	324487.93	2174881.50
882	0342345	324474.61	2174859.34
883	0304088	324440.89	2174803.22
884	0304589	324424.61	2174776.11
885	0342375	324419.26	2174767.21
886	0342376	324418.41	2174765.79
887	0342377	324416.30	2174762.28
888	0342378	324411.29	2174753.95
889	0342379	324405.41	2174744.16
890	0342380	324400.55	2174736.07
891	0342381	324398.09	2174731.99
892	0342382	324388.74	2174716.42
893	0342383	324387.61	2174714.54
894	0342384	324377.75	2174698.13
895	0342385	324225.94	2174445.46
896	0304091	324122.13	2174277.17
897	0341669	324115.86	2174267.01

898	0301993	324115.78	2174237.36
899	0341627	324115.70	2174202.60
900	0304480	324115.33	2174054.42
901	0304479	324129.92	2174052.52
902	0304478	324850.26	2173958.49
903	0301463	325589.45	2173862.01
904	0301462	325935.97	2173815.74
905	0301461	326018.97	2173806.67
906	0304475	326028.58	2173805.44
907	0304474	326036.52	2173804.42
908	0304473	326043.53	2173803.53

Карта-схема границ Липчанского сельского поселения Богучарского муниципального района Воронежской области



**Перечень координат характерных точек границ Липчанского
сельского поселения Богучарского муниципального района
Воронежской области**

№ п/п	Номер характерной точки границ	Координаты	
		X	Y
1	0303715	303919.54	2164109.34
2	0305007	303930.28	2164115.79
3	0324958	304108.44	2164222.85
4	0305002	304153.61	2164249.33
5	0324959	304433.86	2164413.62
6	0324960	304679.11	2164543.85
7	0304978	304701.20	2164555.71
8	0304961	304941.52	2164684.73
9	0304945	305113.93	2164777.29
10	0304941	305148.13	2164795.65
11	0324961	305148.17	2164795.67
12	0304942	305138.10	2164842.51
13	0304954	305050.32	2165250.76
14	0324962	305045.87	2165271.47
15	0304956	305028.99	2165349.46
16	0304957	305017.94	2165400.49
17	0304958	304969.05	2165626.34
18	0304959	304956.42	2165684.66
19	0324963	304956.40	2165684.76
20	0304960	304945.13	2165735.50
21	0324964	304920.44	2165846.68
22	0304962	304907.62	2165910.97
23	0304964	304888.50	2166006.87
24	0304965	304856.69	2166166.36
25	0304966	304846.55	2166217.20
26	0304967	304827.57	2166312.37
27	0304969	304812.33	2166388.78
28	0304970	304777.66	2166562.65
29	0304971	304757.00	2166666.23
30	0304975	304730.24	2166800.44
31	0324965	304717.91	2166862.26
32	0304981	304682.13	2166854.36
33	0324966	304590.19	2166834.08
34	0324967	304267.55	2166774.69
35	0305001	304176.38	2166778.06
36	0305004	303991.37	2166785.48
37	0324968	303947.57	2166787.13

38	0305005	303942.91	2166963.62
39	0305006	303941.66	2167011.00
40	0324969	303930.31	2167440.53
41	0305008	303928.75	2167509.16
42	0305009	303922.29	2167794.49
43	0305010	303920.27	2167883.65
44	0322039	303915.73	2168083.80
45	0322038	303927.13	2168083.67
46	0322037	303936.68	2168083.57
47	0322036	303938.58	2168083.54
48	0322035	303938.50	2168088.63
49	0322034	303938.34	2168098.85
50	0322033	303936.17	2168236.60
51	0322032	303920.73	2168693.09
52	0322031	303905.16	2168988.85
53	0322030	303879.07	2169484.55
54	0322029	303876.37	2169604.95
55	0322028	303873.57	2169730.31
56	0322027	303870.22	2169879.53
57	0322026	303866.25	2170056.70
58	0322025	303875.79	2170055.59
59	0322024	303877.29	2170068.51
60	0322023	303879.03	2170147.83
61	0322022	303879.52	2170170.43
62	0322021	303879.53	2170170.48
63	0322020	303884.99	2170266.53
64	0322019	303885.29	2170271.64
65	0322018	303901.50	2170556.40
66	0322017	303919.06	2171027.37
67	0303497	303927.96	2171233.95
68	030349701	303922.98	2171249.05
69	030349702	303878.50	2171249.80
70	030349703	303637.15	2171259.01
71	030349704	303321.99	2171277.55
72	030349705	303092.00	2171289.52
73	030349706	302765.37	2171310.38
74	030349707	302540.43	2171323.72
75	030349708	302464.15	2171329.83
76	030349709	302464.37	2171378.75
77	0303497010	302464.62	2171435.29
78	0303497011	302458.03	2171447.86
79	0303497012	302405.62	2171498.91
80	0303497013	302365.92	2171548.95

81	0303497014	302359.35	2171560.25
82	0303497015	302360.59	2171658.73
83	0303497016	302370.90	2171845.06
84	0303497017	302380.16	2172052.32
85	0303497018	302381.70	2172092.49
86	0303497019	302388.07	2172259.04
87	0303497020	302390.23	2172315.50
88	0303497021	302395.75	2172487.12
89	0303497022	302404.16	2172567.78
90	0303497023	302421.28	2173077.97
91	0323339	302444.23	2173760.82
92	0305053	302454.51	2173749.50
93	0323338	302462.94	2173740.21
94	0305052	302462.98	2173740.17
95	0323337	302587.54	2173602.96
96	0323336	303353.45	2173112.95
97	0323335	303564.84	2172985.35
98	0323334	303702.58	2172901.09
99	0323333	303883.31	2172786.36
100	0305013	303906.47	2172772.16
101	0305012	303916.34	2172766.11
102	0323332	304079.35	2172666.15
103	0323331	304324.82	2172509.86
104	0304996	304328.53	2172507.54
105	0304994	304343.21	2172498.33
106	0304990	304425.94	2172446.44
107	0304985	304603.57	2172335.03
108	0304983	304630.16	2172353.55
109	0304982	304658.75	2172373.47
110	0304979	304692.71	2172397.13
111	0304977	304705.99	2172406.38
112	0304976	304715.68	2172413.13
113	0304973	304733.60	2172425.61
114	0323330	305249.77	2172785.20
115	0304929	305419.01	2172901.12
116	0323329	305419.08	2172901.15
117	0304926	305424.56	2172904.34
118	0323328	305750.68	2173124.79
119	0323327	305957.76	2173267.15
120	0304893	306194.31	2173427.64
121	0304891	306211.81	2173439.51
122	0323326	306437.25	2173592.46
123	030485005	306759.35	2173814.31

124	030485004	306761.52	2173833.92
125	030485003	306863.79	2173889.29
126	030485002	306863.36	2173924.96
127	030485001	306865.85	2173948.10
128	0304850	306835.50	2174122.35
129	0304851	306831.13	2174147.47
130	0323324	306798.53	2174149.37
131	0304853	306798.04	2174149.39
132	0323323	306797.45	2174164.31
133	0323322	306799.13	2174176.42
134	0323321	306793.47	2174207.45
135	0323320	306787.23	2174235.29
136	0323319	306779.77	2174260.56
137	0323318	306780.09	2174277.72
138	0323317	306784.36	2174287.33
139	0323316	306792.98	2174302.11
140	0323315	306797.14	2174317.43
141	0323314	306793.28	2174354.21
142	0323313	306787.66	2174383.34
143	0323312	306776.12	2174422.52
144	0323311	306764.33	2174475.67
145	0323310	306755.04	2174530.77
146	0323309	306747.26	2174607.51
147	0304857	306747.97	2174635.29
148	0304858	306738.75	2174712.67
149	0323308	306738.73	2174712.82
150	0323307	306736.81	2174732.87
151	0323306	306723.56	2174762.48
152	0323305	306706.59	2174786.94
153	0323304	306697.97	2174806.47
154	0323303	306692.28	2174838.77
155	0323302	306691.70	2174869.89
156	0323301	306707.45	2174945.14
157	0323300	306710.22	2174967.43
158	0304860	306708.09	2174989.00
159	0323299	306707.08	2174999.13
160	0323298	306708.35	2175033.46
161	0323297	306730.77	2175091.69
162	0323296	306764.29	2175133.61
163	0323295	306789.68	2175169.02
164	0323294	306808.87	2175196.06
165	0323293	306821.15	2175218.52
166	0323292	306827.62	2175246.59

167	0323291	306832.68	2175281.63
168	0323290	306831.47	2175312.73
169	0323289	306822.11	2175337.97
170	0323288	306803.23	2175362.39
171	0323287	306785.14	2175378.58
172	0304855	306778.89	2175381.32
173	0323286	306751.84	2175393.20
174	0323285	306711.05	2175400.70
175	0323284	306682.76	2175418.60
176	0323283	306660.83	2175436.61
177	0323282	306645.95	2175450.95
178	0323281	306620.62	2175480.97
179	0323280	306612.63	2175500.52
180	0323279	306604.06	2175517.51
181	0304868	306602.38	2175522.24
182	0323278	306596.69	2175538.34
183	0323277	306592.31	2175568.75
184	0304873	306586.71	2175599.35
185	0323276	306585.24	2175607.37
186	0323275	306576.65	2175625.00
187	0304875	306574.62	2175637.14
188	0323274	306570.93	2175659.20
189	0323273	306574.67	2175697.38
190	0304872	306588.10	2175724.77
191	0323272	306597.31	2175743.54
192	0323271	306617.68	2175775.69
193	0323270	306633.14	2175798.21
194	0323269	306644.74	2175823.20
195	0304864	306645.74	2175826.27
196	0323268	306650.15	2175839.82
197	0323267	306652.34	2175858.92
198	0323266	306644.33	2175879.73
199	0323265	306629.96	2175901.06
200	0304865	306622.84	2175907.92
201	0323264	306600.20	2175929.73
202	0323263	306587.79	2175947.92
203	0304874	306586.30	2175952.42
204	0323262	306581.07	2175968.13
205	0323261	306576.99	2176016.33
206	0323260	306578.20	2176088.14
207	0323259	306577.43	2176129.42
208	0323258	306575.13	2176184.65
209	0323257	306569.06	2176272.20

210	0323256	306568.41	2176307.13
211	0304877	306571.18	2176328.78
212	0323255	306572.60	2176333.65
213	0304876	306572.52	2176333.45
214	0323254	306585.50	2176378.60
215	0323253	306599.48	2176412.53
216	0304866	306604.13	2176429.80
217	0323252	306611.36	2176456.58
218	0323251	306618.32	2176492.29
219	0323250	306617.14	2176521.49
220	0323249	306592.79	2176601.08
221	0304870	306589.70	2176616.22
222	0323248	306589.69	2176616.22
223	0304871	306589.16	2176618.18
224	0323344	306562.68	2176621.15
225	0323345	306467.72	2176631.79
226	0323346	306193.23	2176676.94
227	0323347	306148.49	2176684.30
228	0323348	306131.23	2176863.61
229	0323349	306131.14	2176864.54
230	0323350	306125.66	2176921.46
231	0303441	306117.28	2176988.00
232	0323437	306116.72	2176992.45
233	0303442	306115.95	2177004.45
234	0323835	306115.82	2177006.41
235	032383604	306126.35	2177012.07
236	032383603	306104.27	2177063.92
237	032383602	306074.41	2177117.78
238	032383601	306062.89	2177111.08
239	0323836	306036.73	2177162.81
240	0323837	305989.21	2177256.80
241	0323838	305942.38	2177349.41
242	0323839	305940.18	2177353.68
243	0323840	305939.14	2177355.71
244	0323841	305836.46	2177555.52
245	0323842	305791.78	2177642.48
246	0323843	305788.53	2177648.80
247	0323844	305787.49	2177650.82
248	0323693	305805.73	2177660.69
249	0323692	305821.98	2177674.97
250	0323691	305836.20	2177696.20
251	0323690	305848.48	2177718.66
252	0323689	305863.52	2177729.74

253	0323688	305876.22	2177729.97
254	0323687	305885.83	2177725.71
255	0323686	305890.56	2177710.55
256	0323685	305895.69	2177673.80
257	0323684	305897.32	2177654.13
258	0323683	305899.48	2177640.83
259	0323682	305913.15	2177622.66
260	0323681	305938.81	2177609.17
261	0323680	305963.66	2177605.18
262	0323679	305999.79	2177609.66
263	0323678	306042.06	2177625.06
264	0323677	306071.49	2177647.84
265	0303445	306084.00	2177662.21
266	0323509	306100.72	2177681.42
267	0323508	306116.65	2177712.84
268	0323507	306119.26	2177743.39
269	0323506	306112.82	2177782.02
270	0323505	306110.41	2177809.29
271	0323504	306120.99	2177855.23
272	0323503	306134.17	2177898.03
273	0323502	306150.23	2177922.47
274	0323501	306162.74	2177932.87
275	0323500	306202.62	2177940.60
276	0323499	306220.71	2177958.09
277	0323498	306231.70	2177981.80
278	0323497	306239.46	2178008.62
279	0303435	306250.24	2178070.56
280	0323476	306252.66	2178084.47
281	0323477	306250.75	2178118.73
282	0323478	306238.24	2178176.95
283	0323479	306235.79	2178206.12
284	0323480	306240.25	2178239.24
285	0323481	306250.39	2178275.00
286	0323482	306262.50	2178306.99
287	0323483	306270.33	2178330.01
288	0323484	306274.36	2178352.32
289	0323485	306275.80	2178377.12
290	0323486	306281.04	2178402.63
291	0323487	306295.11	2178432.11
292	0323488	306301.22	2178444.93
293	0323489	306324.64	2178483.48
294	0323490	306337.30	2178519.93
295	0323491	306338.06	2178547.26

296	0323492	306335.18	2178565.63
297	0323493	306327.09	2178590.89
298	0323494	306305.99	2178632.42
299	0323495	306263.01	2178688.80
300	0323496	306248.57	2178713.94
301	0303436	306244.62	2178730.96
302	0323017	306242.38	2178740.60
303	0323016	306241.67	2178743.67
304	0323015	306241.70	2178776.07
305	0323014	306249.89	2178813.70
306	0303433	306263.52	2178832.38
307	0323018	306252.75	2178830.91
308	0323019	306228.78	2178821.57
309	0323020	306199.18	2178808.31
310	0323021	306171.38	2178800.17
311	0323022	306146.70	2178795.27
312	0323023	306115.64	2178791.51
313	0323024	306088.76	2178802.45
314	0323025	306076.93	2178823.83
315	0323026	306077.09	2178849.24
316	0323027	306093.71	2178877.50
317	0323028	306113.67	2178905.88
318	0323029	306124.04	2178920.63
319	032322107	306137.70	2178946.34
320	032322106	306134.54	2178953.01
321	032322105	306131.05	2178962.73
322	032322104	306144.54	2178979.45
323	032322103	306149.21	2178990.99
324	032322102	306149.19	2178996.71
325	032322101	306155.00	2178997.20
326	0323221	306160.64	2179001.99
327	0323222	306184.04	2179007.50
328	0323223	306199.18	2179012.87
329	0323224	306212.35	2179022.01
330	0323225	306218.39	2179038.64
331	0323226	306219.85	2179062.80
332	0323227	306214.74	2179098.28
333	0323228	306209.06	2179130.58
334	0323229	306204.90	2179149.56
335	0323230	306203.27	2179168.58
336	0323231	306211.90	2179182.72
337	0323232	306219.70	2179189.76
338	0323233	306226.27	2179195.69

339	0323234	306240.80	2179199.78
340	0323235	306270.80	2179206.65
341	0323236	306270.84	2179206.69
342	0323237	306287.08	2179220.33
343	0323238	306321.65	2179237.57
344	0323239	306356.51	2179240.85
345	0323240	306403.05	2179231.03
346	0323241	306418.25	2179232.63
347	0323242	306442.31	2179267.43
348	0323243	306452.35	2179273.36
349	0323244	306452.25	2179278.43
350	032324602	306419.13	2179331.34
351	032324601	306397.77	2179368.36
352	0323246	306388.62	2179380.61
353	0323247	306375.83	2179404.17
354	0303430	306373.56	2179408.58
355	0323577	306371.47	2179412.63
356	0323576	306370.43	2179414.65
357	0323575	306370.30	2179414.90
358	0323574	306355.40	2179454.21
359	0323573	306338.46	2179507.19
360	0323572	306316.05	2179548.63
361	0323571	306297.78	2179573.01
362	0323570	306276.86	2179603.06
363	0323569	306258.52	2179631.25
364	0323568	306255.68	2179640.95
365	0323583074	306232.76	2179719.06
366	0323583073	306093.61	2179657.05
367	0323583072	306048.26	2179622.34
368	0323583071	306042.72	2179618.59
369	0323583070	306058.81	2179605.05
370	0323583069	306069.28	2179595.66
371	0323583068	306077.37	2179587.65
372	0323583067	306085.25	2179578.95
373	0323583066	306094.44	2179568.36
374	0323583065	306102.24	2179559.23
375	0323583064	306112.59	2179547.02
376	0323583063	306121.99	2179535.93
377	0323583062	306147.45	2179505.78
378	0323583061	306153.35	2179498.65
379	0323583060	306159.82	2179490.82
380	0323583059	306153.08	2179485.33
381	0323583058	306114.85	2179459.62

382	0323583057	306088.97	2179436.46
383	0323583056	306092.01	2179428.28
384	0323583055	306102.99	2179415.41
385	0323583054	306118.23	2179397.65
386	0323583053	306125.54	2179402.95
387	0323583052	306144.23	2179374.92
388	0323583051	306134.72	2179350.63
389	0323583050	306162.11	2179312.30
390	0323583049	306204.90	2179249.58
391	0323583048	306165.82	2179229.30
392	0323583047	306164.30	2179232.81
393	0323583046	306151.18	2179255.75
394	0323583045	306139.88	2179272.13
395	0323583044	306138.62	2179271.20
396	0323583043	306128.49	2179286.01
397	0323583042	306122.77	2179293.54
398	0323583041	306046.80	2179263.33
399	0323583040	306032.14	2179257.83
400	0323583039	305998.20	2179308.23
401	0323583038	305960.30	2179265.31
402	0323583037	305995.32	2179227.23
403	0323583036	306016.24	2179244.62
404	0323583035	306027.12	2179227.07
405	0323583034	306039.64	2179211.91
406	0323583033	306096.28	2179138.69
407	0323583032	306089.76	2179120.99
408	0323583031	306036.12	2179173.67
409	0323583030	306027.61	2179182.74
410	0323583029	306015.00	2179195.74
411	0323583028	306004.04	2179205.63
412	0323583027	305989.93	2179218.80
413	0323583026	305971.56	2179200.99
414	0323583025	305968.90	2179198.20
415	0323583024	305962.19	2179190.42
416	0323583023	305974.46	2179178.01
417	0323583022	306079.75	2179103.05
418	0323583021	306065.73	2179073.76
419	0323583020	305953.20	2179144.74
420	0323583019	305936.67	2179157.10
421	0323583018	305927.61	2179146.45
422	0323583017	305912.59	2179127.72
423	0323583016	305898.75	2179106.66
424	0323583015	305891.53	2179094.64

425	0323583014	305887.19	2179088.70
426	0323583013	305880.90	2179076.76
427	0323583012	305875.31	2179067.71
428	0323583011	305805.68	2179145.67
429	0323583010	305798.99	2179159.05
430	032358309	305796.53	2179169.98
431	032358308	305795.97	2179179.73
432	032358307	305802.04	2179347.60
433	032358306	305802.53	2179353.58
434	032358305	305804.44	2179360.82
435	032358304	305831.58	2179418.97
436	032358303	305957.45	2179563.49
437	032358302	305866.56	2179644.82
438	032358301	305899.81	2179675.83
439	0323583	305863.31	2179727.68
440	0323584	305831.60	2179772.73
441	0323585	305811.75	2179800.41
442	0323586	305741.47	2179898.47
443	0323587	305723.78	2179925.40
444	0303460	305723.80	2179925.43
445	0323798	305779.62	2179991.55
446	0323799	305806.70	2180023.62
447	0323800	305828.58	2180049.55
448	0323801	305857.32	2180083.15
449	0323802	305888.89	2180120.08
450	0304902	305945.82	2180186.67
451	0304903	305937.39	2180192.48
452	0304908	305865.26	2180242.26
453	0304911	305778.92	2180301.84
454	0304912	305778.71	2180301.99
455	0323946	305768.14	2180309.29
456	0323947	305735.29	2180332.72
457	0323948	305508.14	2180484.78
458	0304924	305473.92	2180508.11
459	0304925	305441.98	2180529.89
460	0304933	305328.57	2180607.20
461	0323949	305317.18	2180617.50
462	0304935	305317.11	2180617.56
463	0304936	305307.76	2180626.00
464	0323950	305306.10	2180627.04
465	0304938	305260.09	2180654.48
466	0304943	305134.18	2180729.54
467	0304944	305123.89	2180735.68

468	0304950	305073.01	2180766.01
469	0304951	305067.72	2180769.06
470	0323951	304971.87	2180824.28
471	0304980	304690.41	2180991.43
472	0323952	304677.31	2180999.21
473	0304984	304620.98	2181031.43
474	0304987	304589.03	2181050.79
475	0304989	304477.52	2181118.32
476	0304993	304396.10	2181166.78
477	0323953	304298.23	2181225.02
478	0304997	304243.17	2181258.57
479	0323954	304173.98	2181300.74
480	0323955	303848.70	2181493.02
481	0305014	303816.90	2181511.98
482	0305015	303778.39	2181534.94
483	0305016	303752.09	2181550.62
484	0323957011	303708.21	2181576.78
485	0323957010	303682.33	2181571.08
486	032395709	303631.13	2181560.04
487	032395708	303630.07	2181565.18
488	032395707	303623.97	2181593.57
489	032395706	303619.57	2181614.06
490	032395705	303612.62	2181619.11
491	032395704	303605.55	2181624.24
492	032395703	303595.69	2181631.39
493	032395702	303585.73	2181638.62
494	032395701	303572.38	2181648.31
495	0323957	303326.21	2181801.91
496	0323958	303254.52	2181842.81
497	030507606	303032.95	2181976.40
498	030507605	302991.98	2182002.14
499	030507604	302980.52	2182009.47
500	030507603	302903.29	2182059.82
501	030507602	302750.47	2182154.15
502	030507601	302508.99	2182291.87
503	0305076	301919.24	2182636.94
504	0326495	301918.57	2182637.35
505	0305078	301912.60	2182640.92
506	0305087	301710.10	2182762.31
507	0327076	301608.84	2182823.00
508	0305096	301325.24	2182992.08
509	0305101	301059.43	2183150.56
510	0305102	301050.80	2183133.91

511	0305103	301044.95	2183122.89
512	030511107	301034.92	2183110.79
513	030511106	301100.48	2183017.16
514	030511105	300935.37	2182913.57
515	030511104	300933.69	2182910.37
516	030511103	300872.54	2182793.55
517	030511102	300792.57	2182640.77
518	030511101	300783.83	2182624.08
519	0305111	300770.17	2182598.18
520	0305114	300693.74	2182453.13
521	0305115	300669.04	2182426.91
522	0327079	300659.42	2182416.70
523	0305116	300659.27	2182416.54
524	0305117	300643.68	2182399.99
525	0327080	300627.16	2182366.69
526	0327081	300607.31	2182328.98
527	0327082	300444.27	2182008.80
528	0327083	300415.06	2181957.64
529	0327084	300362.94	2181858.56
530	0327085	300311.35	2181768.39
531	0327086	300279.75	2181705.13
532	0305140011	300266.21	2181658.83
533	0305140010	300263.75	2181646.52
534	030514009	300263.80	2181608.89
535	030514008	300258.98	2181598.83
536	030514007	300046.67	2181221.20
537	030514006	299762.65	2180681.72
538	030514005	299755.23	2180654.02
539	030514004	299620.04	2180369.73
540	030514003	299376.48	2179893.11
541	030514002	299207.25	2179568.71
542	030514001	299190.37	2179581.88
543	0305140	299178.34	2179558.71
544	0305141	299167.88	2179538.56
545	0305142	299143.78	2179492.15
546	0327092	299124.91	2179455.81
547	0305143	299120.15	2179446.75
548	0328296	299089.80	2179388.96
549	0328297	299010.76	2179238.49
550	0328298	298855.14	2179288.65
551	032829901	298571.44	2179383.32
552	0328299	298531.15	2179396.57
553	0328300	298321.89	2179466.28

554	0328301	298306.11	2179472.63
555	0328302	298125.33	2179545.34
556	0328303	298017.62	2179588.66
557	0328304	298000.12	2179595.70
558	0328305	297933.71	2179624.10
559	0328306	297865.39	2179651.45
560	0328307	297573.64	2179768.29
561	0328308	297405.13	2179833.54
562	0328309	297400.85	2179819.32
563	0305165	297307.56	2179509.72
564	0305166	297256.59	2179520.46
565	0329673	297199.29	2179532.53
566	0305181	297053.46	2179562.53
567	0305185	296879.95	2179598.21
568	0329674	296773.88	2179620.03
569	0329675	296562.47	2179661.90
570	0305194	296437.62	2179689.58
571	0305193	296510.99	2179854.10
572	0329676	296583.43	2180016.52
573	0305191	296645.59	2180149.24
574	0305190	296656.43	2180172.38
575	0305192	296551.44	2180206.81
576	0305195	296431.44	2180246.16
577	0305198	296197.20	2180322.98
578	0329677	296050.14	2180380.34
579	0305203	296050.05	2180380.38
580	0329678	295937.02	2180423.27
581	0329679	295812.93	2180469.46
582	0329680	295330.18	2180659.04
583	0329681	295143.24	2180730.60
584	0305226	294807.43	2180863.25
585	0305227	294798.84	2180866.64
586	0305228	294786.86	2180871.37
587	0329682	294638.51	2180929.97
588	0329683	294417.80	2181018.25
589	0309684	294337.06	2181051.45
590	0329685	293737.81	2181288.36
591	0305244	293340.18	2181443.98
592	0305245	293319.98	2181451.89
593	0329686	293211.15	2181494.48
594	0329687	292788.31	2181652.04
595	0305251	292561.34	2181732.83
596	0329688	292560.61	2181733.09

597	0305252	292519.93	2181611.93
598	0305258	292464.25	2181446.11
599	0329689	292445.90	2181391.43
600	0329690	292410.57	2181316.70
601	0305265	292403.65	2181306.42
602	0329691	292411.08	2181285.73
603	0305264	292412.95	2181278.20
604	0329692	292442.69	2181214.64
605	0305260	292446.55	2181206.97
606	0305259	292450.96	2181197.21
607	0329693	292474.27	2181145.59
608	0329694	292530.57	2181023.61
609	0305253	292512.46	2181025.02
610	0329967	292547.42	2180939.84
611	0329968	292591.54	2180849.15
612	0329969	292606.38	2180810.80
613	0329970	292609.90	2180781.40
614	0329971	292609.26	2180696.07
615	0329972	292613.92	2180597.62
616	0305249	292615.02	2180556.99
617	0329973	292616.46	2180504.21
618	0329974	292616.65	2180430.07
619	0329975	292615.07	2180402.62
620	0329976	292606.12	2180391.29
621	0329977	292586.14	2180371.67
622	0305250	292567.02	2180358.69
623	0329978	292530.92	2180334.19
624	0329979	292507.71	2180325.68
625	0329980	292483.37	2180324.26
626	0329981	292456.88	2180329.92
627	0305262	292426.25	2180340.58
628	0329982	292486.92	2180292.83
629	0305254	292507.01	2180272.27
630	0305255	292502.86	2180258.84
631	0329983	292500.38	2180250.84
632	0329984	292488.25	2180211.59
633	0305257	292478.17	2180176.82
634	0329985	292395.03	2179890.09
635	0305267	292389.11	2179867.99
636	0305268	292383.87	2179848.46
637	0329986	292358.67	2179754.40
638	0329987	292252.02	2179322.98
639	0305270	292177.82	2179027.68

640	0305271	292176.13	2179022.04
641	0305272	292174.13	2179015.39
642	0305273	292153.05	2178917.18
643	0305274	292151.58	2178910.35
644	0305275	292140.34	2178867.82
645	0329988	292085.91	2178661.90
646	0305278	292033.12	2178457.72
647	0305279	292030.15	2178444.90
648	0329989	291996.57	2178299.55
649	0329990	291961.40	2178161.74
650	0329991	291921.57	2177996.74
651	0305282	291920.00	2177977.09
652	0305283	291919.16	2177966.61
653	0305284	291918.73	2177961.11
654	0329992	291918.09	2177920.01
655	0329993	291913.94	2177859.80
656	0305281	291920.58	2177823.86
657	0330393	291924.17	2177801.51
658	0330394	291921.94	2177781.14
659	0330395	291892.68	2177754.40
660	030528601	291875.72	2177742.81
661	0305286	291865.90	2177736.11
662	0305287	291848.21	2177724.02
663	0305306011	291846.09	2177714.43
664	0305306010	291848.22	2177714.19
665	030530609	291829.88	2177650.11
666	030530608	291781.34	2177440.54
667	030530607	291753.52	2177334.52
668	030530606	291717.92	2177193.24
669	030530605	291664.99	2176987.87
670	030530604	291659.60	2176967.14
671	030530603	291638.73	2176854.95
672	030530602	291463.74	2176195.40
673	030530601	291454.80	2176194.84
674	0305306	291450.07	2176178.36
675	0305313	291402.41	2176186.36
676	0331270	291406.21	2176172.05
677	0331269	291424.16	2176081.07
678	0331268	291474.57	2175882.03
679	0331267	291474.62	2175881.84
680	0331266	291508.50	2175765.33
681	0331265	291531.77	2175686.08
682	0331264	291551.58	2175611.85

683	0331263	291578.48	2175517.41
684	0331262	291621.40	2175374.10
685	0331261	291637.58	2175315.06
686	0331260	291561.24	2175317.20
687	0331259	291503.57	2175317.95
688	0331258	291495.09	2175317.81
689	0331257	291499.90	2175303.04
690	0331256	291544.95	2175164.44
691	0331255	291580.52	2175058.28
692	0331254	291614.12	2174969.03
693	0331253	291684.62	2174797.36
694	0331252	291691.33	2174780.14
695	0331251	291697.16	2174765.17
696	0331250	291730.54	2174679.51
697	0331249	291741.60	2174649.62
698	0331248	291754.76	2174621.03
699	0331247	291761.78	2174620.65
700	0331246	291826.89	2174617.13
701	0331245	292017.78	2174610.09
702	0331244	292020.06	2174596.15
703	0331243	292032.17	2174521.99
704	0331242	292035.82	2174508.09
705	0331241	292035.84	2174508.01
706	0331240	292038.55	2174497.67
707	0331239	292044.96	2174449.89
708	0331238	292051.76	2174399.16
709	0331237	292052.12	2174398.05
710	0331236	292058.17	2174379.47
711	0305276	292105.97	2174184.47
712	0305277	292085.50	2174183.92
713	0331016	291914.90	2174178.38
714	0331015	291715.85	2174163.61
715	0331014	291577.84	2174151.09
716	0331013	291498.39	2174143.38
717	0331012	291454.65	2174138.27
718	0331011	291394.83	2174130.04
719	0331010	291333.63	2174113.65
720	0305319	291322.20	2174110.63
721	0305320	291266.01	2174095.81
722	0305321	291257.22	2174093.61
723	0331009	291274.03	2174038.33
724	0331008	291332.51	2173841.68
725	0331007	291397.30	2173605.49

726	0331006	291445.43	2173419.33
727	0331005	291512.04	2173190.11
728	030530001	291512.05	2173190.07
729	0305300	291512.81	2173186.51
730	0305299	291523.09	2173140.03
731	0305301	291512.71	2173144.07
732	0331003	291512.70	2173144.07
733	0305316	291400.45	2173142.42
734	0305318	291325.61	2173141.75
735	0331002	291118.70	2173138.24
736	0305325	291051.82	2173140.59
737	0331001	290959.06	2173141.37
738	0305335	290923.73	2173141.84
739	0305337	290781.37	2173143.71
740	0305336	290787.75	2173116.32
741	0331000	290800.28	2173070.30
742	0330999	290807.55	2173005.88
743	0330998	290823.31	2172838.93
744	0330997	290827.95	2172807.50
745	0330996	290834.62	2172776.11
746	0330995	290870.31	2172714.25
747	0330994	290938.36	2172605.72
748	030533005	290947.47	2172590.39
749	030533004	290937.34	2172583.78
750	030533003	290944.96	2172544.50
751	030533002	290947.48	2172483.65
752	030533001	290963.11	2172482.39
753	0305330	290964.98	2172430.41
754	0330991	290973.70	2172340.52
755	0330990	290985.27	2172208.06
756	0305329	290992.33	2172090.51
757	0305328	290998.37	2171985.89
758	0305327	290999.42	2171962.29
759	0305326	291000.27	2171938.76
760	0330989	290835.30	2171932.30
761	0330988	290194.77	2171914.28
762	0330987	290251.97	2171676.43
763	0330986	290366.51	2171193.61
764	0305338	290380.31	2171133.23
765	0330985	290579.37	2171142.16
766	0330984	290821.56	2171154.81
767	0330983	291013.47	2171165.49
768	0330982	291127.22	2171170.66

769	0305315	291401.92	2171185.77
770	0305314	291402.10	2171174.91
771	030530909	291402.38	2171159.51
772	030530908	291389.62	2171158.59
773	030530907	291389.57	2171154.69
774	030530906	291391.55	2171044.28
775	030530905	291392.42	2171033.63
776	030530904	291393.11	2171024.24
777	030530903	291391.58	2171010.89
778	030530902	291391.98	2170997.67
779	030530901	291403.50	2170999.22
780	0305309	291404.95	2170999.42
781	0330980	291418.26	2170568.11
782	0330979	291421.32	2170372.97
783	0330978	291417.85	2170312.42
784	0305307	291410.96	2170279.61
785	0330977	291407.56	2170263.42
786	0330976	291414.48	2170246.27
787	0330975	291478.57	2170132.07
788	0330974	291557.74	2169997.59
789	0305298	291557.80	2169997.49
790	0330973	291563.04	2169988.67
791	0305297	291562.98	2169988.69
792	0330972	291563.10	2169988.51
793	0330971	291578.24	2169964.05
794	030529401	291667.59	2169816.01
795	0305294	291669.53	2169812.59
796	030529201	291668.73	2169812.13
797	0305292	291659.64	2169803.85
798	0305291	291684.28	2169760.10
799	0305290	291743.52	2169650.38
800	0330970	291847.78	2169608.51
801	0330969	292007.22	2169546.26
802	0330968	292147.26	2169489.77
803	0330967	292265.81	2169444.09
804	0330966	292448.77	2169371.08
805	0330965	292542.80	2169334.11
806	0330964	292784.98	2169241.81
807	0330963	292909.63	2169195.21
808	0330962	293119.14	2169113.52
809	0330961	293257.07	2169062.08
810	0330960	293518.66	2168963.00
811	030395101	293732.14	2168887.37

812	0303951	293732.35	2168887.37
813	030395403	293744.67	2168908.96
814	030395402	293758.95	2168933.97
815	030395401	293773.82	2168960.03
816	0303954	293934.16	2169240.98
817	7102303	294077.92	2169492.88
818	7102302	294082.66	2169492.97
819	7102301	294280.30	2169496.83
820	71023	294665.50	2169500.53
821	71024	295286.10	2169509.41
822	0303955	295574.28	2169514.03
823	71029012	296064.30	2169521.88
824	71029011	296081.04	2169522.14
825	71029010	296196.96	2169524.00
826	7102909	296200.94	2169478.74
827	7102908	296220.94	2169251.27
828	7102907	296225.16	2169203.18
829	7102906	296228.87	2169160.84
830	7102905	296229.79	2169150.41
831	7102904	296290.68	2168456.08
832	7102903	296293.71	2168456.14
833	7102902	296308.44	2168456.38
834	7102901	296692.08	2168462.91
835	71029	297394.41	2168477.34
836	0326083030	297721.81	2168482.50
837	0326083029	297723.95	2168482.32
838	0326083028	297740.59	2168482.24
839	0326083027	297743.01	2168482.23
840	0326083026	297893.89	2168481.49
841	0326083025	297945.87	2168482.01
842	0326083024	297980.12	2168481.08
843	0326083023	298033.64	2168482.71
844	0326083022	298053.16	2168406.88
845	0326083021	298054.12	2168400.09
846	0326083020	298053.29	2168390.32
847	0326083019	298138.23	2168390.66
848	0326083018	298154.07	2168378.75
849	0326083017	298185.27	2168237.81
850	0326083016	298188.84	2168124.69
851	0326083015	298229.33	2167821.12
852	0326083014	298255.46	2167677.55
853	0326083013	298427.96	2167664.04
854	0326083012	298443.90	2167639.99

855	0326083011	298546.73	2167626.89
856	0326083010	298665.12	2167606.56
857	032608309	298728.39	2167595.69
858	032608308	298757.66	2167591.27
859	032608307	298759.77	2167590.95
860	032608306	298772.91	2167588.96
861	032608305	299021.72	2167551.33
862	032608304	299043.36	2167548.05
863	032608303	299065.64	2167544.82
864	032608302	299117.02	2167537.36
865	032608301	299418.06	2167488.31
866	0326083	299541.25	2167470.49
867	0326082	299656.25	2167384.01
868	7103304	299741.22	2167384.86
869	7103303	299979.69	2167377.10
870	7103302	299998.20	2167378.49
871	7103301	300060.14	2167385.62
872	71033	300352.24	2167419.30
873	032607906	300510.62	2167071.50
874	032607905	300517.16	2167057.15
875	032607904	300533.19	2167021.93
876	032607903	300568.13	2166945.21
877	032607902	300626.61	2166816.79
878	032607901	300631.63	2166805.77
879	0326079	300885.32	2166245.82
880	71035	300991.91	2166010.54
881	7103804	301120.63	2165726.81
882	7103803	301130.00	2165729.35
883	7103802	301886.11	2165934.87
884	7103801	301935.94	2165948.41
885	71038	302470.95	2166093.82
886	71042016	302204.64	2166711.68
887	71042015	302190.17	2166745.25
888	71042014	302183.89	2166759.82
889	71042013	302130.88	2166882.84
890	71042012	302111.71	2166927.31
891	71042011	302101.12	2166951.86
892	71042010	302132.51	2166964.26
893	7104209	302408.49	2167073.21
894	7104208	302419.08	2167077.27
895	7104207	302428.66	2167080.94
896	7104206	302863.60	2167247.66
897	7104205	302873.22	2167251.34

898	7104204	302885.67	2167213.54
899	7104203	302936.99	2167057.84
900	7104202	302945.06	2167033.34
901	7104201	302948.06	2167024.24
902	71042	303110.39	2166531.65
903	71043	303273.73	2166037.42
904	7104503	303361.30	2165775.55
905	7104502	303399.45	2165660.36
906	7104501	303719.22	2164694.90
907	71045	303766.11	2164553.33
908	7104703	303913.93	2164116.18

**Перечень координат характерных точек границ Луговского
сельского поселения Богучарского муниципального района
Воронежской области**

№ п/п	Номер характерной точки границ	Координаты	
		X	Y
1	0302020	323076.04	2156880.46
2	0342053	323076.36	2156884.53
3	0342054	323076.67	2156888.57
4	0342055	323086.03	2156994.10
5	0342056	323086.04	2156994.25
6	0342057	323127.84	2157511.14
7	0342058	323135.09	2157590.11
8	0342059	323153.04	2157825.64
9	0342060	323165.66	2158012.76
10	0342061	323165.87	2158015.21
11	0342062	323204.27	2158476.25
12	0342063	323210.01	2158566.62
13	0342064	323244.95	2159023.68
14	0342065	323247.64	2159043.40
15	0342066	323247.71	2159044.47
16	0342067	323268.43	2159359.75
17	0342068	323276.24	2159448.03
18	0342069	323276.66	2159452.71
19	0342070	323302.21	2159811.70
20	0342071	323310.33	2159909.75
21	0342072	323317.87	2160035.75
22	0342073	323388.08	2160933.35
23	0342074	323422.59	2161349.72
24	0342075	323463.64	2161487.41
25	0342076	323463.67	2161487.53
26	0342077	323479.07	2161539.53
27	0342078	323543.61	2161757.49
28	0342079	323592.86	2161924.75
29	0342080	323654.10	2162126.53
30	0342081	323681.33	2162222.27
31	0342082	323725.25	2162371.03
32	0342083	323762.06	2162494.89
33	0342084	323791.79	2162592.58
34	0342085	323838.08	2162749.64
35	0342086	323854.75	2162803.28
36	0342087	323862.62	2162830.07
37	0342088	323862.91	2162831.05

38	0342089	323863.50	2162833.12
39	0342090	323893.29	2162936.06
40	0342091	323928.68	2163051.75
41	0342092	323930.31	2163057.07
42	0342093	323962.43	2163161.79
43	0342094	323965.41	2163171.37
44	0342095	323966.77	2163175.83
45	0342096	323977.15	2163210.00
46	0342097	324002.79	2163290.48
47	0342098	324017.44	2163342.14
48	0342099	324018.18	2163344.73
49	0342100	323946.00	2163352.33
50	0342101	323587.47	2163398.64
51	0342102	323454.57	2163408.97
52	0342103	323215.77	2163439.64
53	0342104	323184.75	2163442.26
54	0342105	323025.17	2163460.37
55	0342106	322773.85	2163484.46
56	0342107	322732.74	2163486.90
57	0342108	322596.61	2163500.99
58	0342109	322561.17	2163504.16
59	0342110	322515.58	2163508.75
60	0342111	322227.52	2163537.58
61	0302140	321780.49	2163598.60
62	0342112	321779.03	2163598.80
63	0342113	321778.98	2163598.80
64	0342114	321776.79	2163753.09
65	0342115	321776.71	2163758.58
66	0342116	321775.46	2163846.66
67	0302144	321775.36	2163853.84
68	0342117	321775.31	2163857.21
69	0342118	321767.33	2163856.72
70	0342119	321616.89	2163847.55
71	0342120	321587.86	2163845.61
72	0342121	321554.41	2163843.74
73	0342122	321546.20	2163843.44
74	0302162	321531.36	2163843.02
75	0342609	321530.41	2163842.99
76	0302165	321506.81	2163842.26
77	0305653	321506.41	2163842.25
78	0305652	321481.79	2163841.49
79	0305651	321306.24	2163835.50
80	0305650	321200.69	2163836.79

81	0305649	320642.39	2163854.78
82	0305648	320552.66	2163854.77
83	0305647	320539.39	2163854.69
84	0305646	320292.97	2163854.26
85	0305645	320256.26	2163857.42
86	0305644	320101.37	2163861.64
87	0305643	320030.89	2163869.08
88	0305642	320021.59	2163870.06
89	0305641	320011.64	2163871.10
90	0305640	319827.21	2163890.41
91	030563902	319760.80	2163901.26
92	030563901	319757.12	2163901.86
93	0305639	319687.13	2163913.31
94	0305638	319610.90	2163934.18
95	0305637	319463.29	2163969.49
96	0305636	319463.17	2163969.52
97	0305635	319388.02	2163987.45
98	0305634	319371.73	2163992.27
99	0305633	319361.23	2163995.39
100	0305632	319275.93	2164020.65
101	0305631	319218.78	2164037.58
102	0305630	319108.78	2164070.17
103	0302761	318963.80	2164113.12
104	0305570	318908.33	2164129.55
105	0304586	318826.17	2164153.89
106	0304585	318828.72	2164278.45
107	0305480	318830.64	2164355.68
108	0305481	318833.07	2164474.75
109	0304583	318833.30	2164485.96
110	0305482	318833.97	2164519.01
111	0305483	318837.60	2164632.16
112	0305484	318837.48	2164672.82
113	0304589	318768.83	2164866.07
114	0305485	318768.80	2164866.07
115	0304590	318767.28	2164870.42
116	0305486	318711.39	2164910.71
117	0305487	318686.96	2164929.33
118	0304595	318634.59	2165191.42
119	0305488	318534.53	2165220.12
120	0305489	318436.37	2165249.49
121	0305490	318441.25	2165259.75
122	0305491	318444.64	2165282.04
123	0305492	318447.59	2165328.47

124	0305493	318447.16	2165386.28
125	0305494	318445.80	2165425.64
126	0305495	318441.29	2165464.32
127	0305496	318432.14	2165513.71
128	0305497	318403.56	2165585.62
129	0305498	318378.54	2165636.00
130	0305499	318344.03	2165685.57
131	0305500	318333.56	2165703.17
132	0305501	318317.40	2165720.04
133	0305502	318293.65	2165736.13
134	0305503	318248.92	2165755.66
135	0305504	318189.64	2165773.02
136	0305505	318143.00	2165793.15
137	0305506	318123.69	2165808.69
138	0305507	318107.50	2165827.46
139	0305508	318095.09	2165846.93
140	0305509	318093.69	2165854.53
141	0305510	318098.66	2165859.70
142	0305511	318125.30	2165858.91
143	0305512	318176.72	2165855.38
144	0305513	318213.54	2165852.23
145	0305514	318259.19	2165851.77
146	0305515	318295.95	2165852.43
147	0305516	318312.93	2165859.72
148	0305517	318315.99	2165865.50
149	0304613	318321.83	2165875.72
150	0304612	318326.95	2165884.71
151	0304611	318338.90	2165893.71
152	0304610	318339.01	2165893.79
153	0305519	318373.10	2165906.25
154	0304606	318375.96	2165911.32
155	0305520	318404.31	2165961.48
156	0304604	318426.15	2165997.28
157	0305521	318427.12	2165998.86
158	0305522	318438.60	2166017.67
159	0305523	318452.15	2166039.89
160	0304598	318583.78	2166251.61
161	0305524	318589.64	2166261.03
162	0304597	318596.96	2166272.75
163	0304596	318604.93	2166285.50
164	0305525	318611.74	2166296.39
165	0304594	318646.76	2166350.42
166	0305526	318669.39	2166387.34

167	0304592	318670.76	2166388.84
168	0305527	318688.36	2166408.06
169	0304591	318695.60	2166423.53
170	0305528	318708.96	2166456.10
171	0305529	318711.88	2166468.86
172	0305530	318715.50	2166494.66
173	0305531	318737.49	2166569.41
174	0305532	318752.19	2166594.46
175	0305533	318771.49	2166610.71
176	0305534	318801.60	2166623.99
177	0304587	318810.62	2166631.75
178	0304584	318830.39	2166641.90
179	0305535	318833.17	2166643.32
180	0304582	318845.94	2166648.36
181	0305536	318863.15	2166657.77
182	0304581	318863.13	2166657.53
183	0305537	318874.75	2166651.73
184	0305538	318893.97	2166638.75
185	0305539	318927.25	2166617.78
186	0305540	318951.55	2166603.62
187	0305541	318975.77	2166593.92
188	0304579	318999.90	2166587.35
189	0305542	319005.04	2166584.30
190	0304577	319043.55	2166571.37
191	0305543	319052.79	2166567.42
192	0305544	319097.15	2166562.54
193	0304574	319129.70	2166563.47
194	0305545	319144.54	2166564.70
195	0305546	319174.83	2166568.45
196	0305547	319196.87	2166573.31
197	0305548	319216.90	2166584.49
198	0305549	319238.02	2166604.58
199	0305550	319253.02	2166613.76
200	0305551	319276.19	2166626.27
201	0305552	319290.39	2166644.33
202	0305553	319303.26	2166666.17
203	0304569	319315.58	2166676.09
204	0305554	319345.40	2166678.40
205	0305555	319381.33	2166684.80
206	0304563	319420.22	2166692.66
207	0305556	319420.30	2166692.69
208	0305557	319475.41	2166713.69
209	0305558	319605.59	2166749.42

210	0305559	319643.36	2166769.07
211	0305560	319671.04	2166784.76
212	0305561	319693.55	2166806.71
213	0305562	319719.79	2166833.81
214	0305563	319756.17	2166861.06
215	0305564	319790.40	2166864.15
216	0305565	319834.81	2166864.85
217	0305566	319887.77	2166887.29
218	0305567	319953.19	2166924.53
219	0304523	319969.55	2166935.53
220	0305568	319999.67	2166955.76
221	0305569	320081.64	2166990.09
222	0304516	320106.77	2167013.88
223	0305687	320126.68	2167032.74
224	0305688	320166.20	2167103.24
225	0305689	320179.50	2167146.65
226	0305690	320198.02	2167179.98
227	0305691	320207.74	2167208.08
228	0305692	320207.09	2167250.00
229	0305693	320202.80	2167281.69
230	0304512	320192.23	2167308.21
231	0305694	320190.43	2167310.69
232	0304513	320190.41	2167310.63
233	0305695	320181.87	2167322.02
234	0305696	320154.32	2167380.03
235	0304515	320141.54	2167438.27
236	0305697	320141.52	2167438.31
237	0304514	320145.54	2167446.31
238	0305698	320172.76	2167501.02
239	0305699	320234.04	2167559.80
240	0305700	320248.80	2167590.52
241	0305701	320256.00	2167617.32
242	0305702	320260.61	2167647.88
243	0305703	320260.97	2167706.33
244	0305704	320253.98	2167748.15
245	0305705	320226.65	2167792.19
246	0305706	320180.30	2167834.65
247	0305707	320146.66	2167876.04
248	0305708	320119.04	2167939.13
249	0305709	320100.53	2167987.12
250	0305710	320082.06	2168032.57
251	0305711	320051.91	2168094.34
252	0305712	320030.87	2168142.29

253	0305713	320009.96	2168181.35
254	0305714	319987.34	2168248.33
255	0305715	319957.14	2168313.91
256	0305716	319916.81	2168378.07
257	0304527	319901.59	2168418.49
258	0305717	319898.79	2168434.96
259	0305718	319898.49	2168454.65
260	0305719	319903.89	2168475.06
261	0305720	319925.90	2168488.12
262	0305721	319949.21	2168498.65
263	0305722	319995.36	2168510.18
264	0305723	320011.81	2168513.62
265	0305724	320018.00	2168523.88
266	0305725	320007.65	2168536.42
267	0305726	320004.92	2168549.08
268	0305727	320034.86	2168582.59
269	0305728	320064.40	2168600.84
270	0305729	320072.54	2168607.96
271	0305730	320085.45	2168635.48
272	0305731	320106.81	2168649.16
273	0305732	320116.73	2168664.56
274	0305733	320123.90	2168693.26
275	0305734	320120.62	2168741.49
276	0305735	320099.98	2168804.06
277	0304517	320097.24	2168829.28
278	0304518	320094.06	2168858.59
279	0304519	320094.04	2168860.18
280	0305736	320093.76	2168878.28
281	0305737	320095.28	2168903.08
282	0305738	320104.55	2168960.40
283	0305739	320106.69	2168985.85
284	0305740	320099.98	2169009.88
285	0305741	320094.02	2169066.96
286	0305742	320088.28	2169110.06
287	0305743	320089.31	2169125.33
288	0305744	320076.11	2169158.15
289	0305745	320069.43	2169179.64
290	0305746	320044.72	2169218.64
291	0305747	320012.54	2169247.35
292	0304525	319961.07	2169278.21
293	0305748	319960.95	2169278.21
294	0304524	319969.07	2169286.28
295	0304520	319998.60	2169307.80

296	0305749	320040.34	2169338.00
297	0305750	319989.81	2169527.77
298	0305751	319926.82	2169579.50
299	0304529	319827.24	2169658.60
300	0305752	319827.19	2169658.58
301	0304530	319803.73	2169676.97
302	0305753	319764.29	2169707.79
303	0305754	319656.54	2169781.68
304	0305755	319403.91	2169949.84
305	0305756	319370.33	2169972.62
306	0304566	319370.30	2169972.65
307	0304580	318971.89	2170237.62
308	0302756	318972.00	2170238.21
309	0302751	318978.70	2170271.78
310	0306811	318978.95	2170273.04
311	0302744	318990.09	2170295.27
312	0306810	318990.53	2170296.13
313	0302737	319006.17	2170313.08
314	0306809	319006.64	2170313.59
315	0302729	319058.83	2170335.97
316	0306808	319059.33	2170336.18
317	0302714	319089.15	2170364.70
318	0306807	319108.58	2170373.96
319	0302693	319116.54	2170379.09
320	0306806	319116.70	2170379.20
321	0302692	319118.40	2170389.34
322	0306805	319118.41	2170389.39
323	0302694	319116.17	2170395.60
324	0306804	319116.11	2170395.79
325	0306803	319108.08	2170402.98
326	0306802	319096.07	2170415.88
327	0302709	319095.99	2170416.07
328	0306801	319079.50	2170455.56
329	0302719	319079.49	2170455.59
330	0302722	319076.60	2170475.09
331	0306800	319076.59	2170475.18
332	0306799	319091.53	2170520.56
333	0302711	319091.75	2170521.00
334	0302705	319101.87	2170541.05
335	0306798	319101.89	2170541.08
336	0306797	319107.24	2170558.97
337	0302697	319112.44	2170579.02
338	0306796	319112.54	2170579.39

339	0306795	319114.07	2170598.47
340	0306794	319113.78	2170615.99
341	0306793	319113.59	2170623.22
342	0306792	319113.16	2170634.98
343	0306791	319112.54	2170644.79
344	0302696	319112.46	2170645.11
345	0302699	319107.16	2170664.74
346	0306790	319107.09	2170665.00
347	0306789	319103.39	2170692.86
348	0302703	319103.38	2170692.90
349	0302707	319098.18	2170707.61
350	0306788	319098.04	2170708.00
351	0306787	319096.40	2170727.65
352	0306786	319097.79	2170753.71
353	0306785	319096.83	2170770.83
354	0302708	319096.70	2170771.42
355	0302713	319090.14	2170800.79
356	0306784	319089.91	2170801.81
357	0306783	319090.89	2170816.43
358	0302712	319090.92	2170816.48
359	0306782	319095.11	2170827.31
360	0302704	319102.14	2170837.73
361	0306781	319102.49	2170838.25
362	0302701	319106.49	2170848.57
363	0306780	319106.71	2170849.13
364	0306779	319104.40	2170870.67
365	0306778	319104.05	2170889.07
366	0302700	319106.72	2170903.32
367	0306777	319106.91	2170904.37
368	0306776	319107.31	2170916.44
369	0302698	319107.42	2170916.85
370	0306775	319107.89	2170918.63
371	0306774	319114.39	2170943.25
372	0306773	319130.62	2170987.38
373	0306772	319152.76	2171020.20
374	0306771	319174.39	2171046.66
375	0306770	319195.47	2171068.67
376	0302666	319198.70	2171070.63
377	0306758	319227.99	2171088.36
378	0306759	319253.59	2171105.38
379	0306760	319272.90	2171121.00
380	0306761	319292.77	2171140.44
381	0302640	319293.39	2171141.47

382	0306762	319312.38	2171173.21
383	0302632	319313.13	2171175.21
384	0306763	319324.42	2171205.20
385	0306764	319332.65	2171237.74
386	0302626	319344.32	2171273.98
387	0306765	319344.58	2171274.80
388	0306766	319347.97	2171295.82
389	0302625	319347.66	2171312.27
390	0306767	319347.66	2171312.33
391	0302627	319343.36	2171323.38
392	0306768	319343.00	2171324.30
393	0306769	319330.70	2171338.66
394	0302636	319301.15	2171362.20
395	0306859	319337.35	2171401.37
396	0306860	319349.20	2171414.77
397	0306861	319349.27	2171414.84
398	0306862	319365.25	2171431.77
399	0306863	319388.46	2171455.54
400	0302621	319388.51	2171455.53
401	0304561	319423.99	2171442.86
402	0304553	319512.11	2171411.40
403	0304551	319542.74	2171400.47
404	0304549	319581.34	2171386.69
405	0307391	319587.76	2171384.41
406	0304548	319587.78	2171384.39
407	0307390	319605.12	2171378.20
408	0307389	319677.22	2171624.17
409	0307388	319660.21	2171781.43
410	0304544	319651.28	2171800.62
411	0304545	319631.26	2171843.68
412	0304546	319617.51	2171873.25
413	0304550	319575.64	2171963.26
414	0307387	319530.79	2172000.81
415	0304552	319513.94	2172027.51
416	0307386	319479.09	2172082.72
417	0304554	319471.54	2172119.30
418	0304557	319442.63	2172266.49
419	0304558	319440.52	2172277.22
420	0304562	319420.92	2172364.74
421	0307385	319420.49	2172366.80
422	0307384	319402.53	2172453.86
423	0304565	319404.94	2172456.95
424	0307383	319412.54	2172466.69

425	0304560	319427.93	2172489.45
426	0304559	319438.59	2172505.22
427	0304556	319461.49	2172539.10
428	0307382	319477.46	2172562.72
429	0307381	319629.60	2172802.06
430	0304543	319667.04	2172860.48
431	0307380	319667.03	2172860.49
432	0304542	319668.71	2172863.09
433	0304538	319714.94	2172935.22
434	0304535	319728.12	2172955.78
435	0307379	319783.01	2173041.41
436	0304536	319727.21	2173068.11
437	0304540	319676.66	2173092.29
438	0304541	319671.93	2173094.56
439	0304547	319596.68	2173130.56
440	0307378	319486.88	2173074.61
441	0307377	319411.30	2173024.16
442	0307376	319345.82	2172977.64
443	0307375	319327.18	2172955.02
444	0304567	319327.04	2172954.85
445	0307374	319320.58	2172948.67
446	0307373	319300.30	2172917.79
447	0307372	319281.75	2172862.82
448	0304570	319265.11	2172859.25
449	0307371	319241.10	2172855.34
450	0304573	319133.82	2172842.91
451	0304576	319056.17	2172833.90
452	0304578	319036.99	2172831.38
453	0307346	318985.19	2172824.56
454	0307347	318869.08	2172810.20
455	0307348	318782.58	2172801.50
456	0307349	318701.64	2172791.39
457	0304593	318666.42	2172786.99
458	0307350	318601.48	2172778.87
459	0304599	318578.03	2172775.47
460	0307392	318499.92	2172764.16
461	0304189	318337.74	2172745.43
462	0307417	318280.91	2172738.87
463	0307418	318203.94	2172728.46
464	0307419	317934.40	2172698.99
465	0307420	317905.25	2172695.17
466	0304197	317905.11	2172695.16
467	0302983	317894.29	2172693.33

468	0310453	317884.40	2172692.44
469	0304198	317878.86	2172691.72
470	0310541	317866.74	2172690.13
471	0310542	317857.93	2172695.57
472	0310543	317753.76	2172685.26
473	0310544	317702.66	2172677.90
474	0310545	317494.32	2172653.70
475	0304203	317423.15	2172645.43
476	0310564	317421.34	2172645.22
477	0310565	317346.70	2172636.55
478	0310566	317089.82	2172606.72
479	0310567	316231.67	2172496.40
480	0310568	316072.68	2172476.98
481	0310569	315784.87	2172441.84
482	0310570	315691.52	2172427.93
483	0310571	315262.76	2172290.55
484	0310572	315163.47	2172256.21
485	0310573	314872.94	2172167.28
486	0310574	314778.08	2172133.02
487	0310575	314724.70	2172112.92
488	0310576	314703.95	2172101.36
489	0310577	314703.87	2172101.34
490	031057701	314573.28	2172059.00
491	0310578	314567.46	2172057.11
492	0310579	314368.38	2171988.93
493	0310580	314251.15	2171949.48
494	0310581	314048.96	2171885.32
495	0310582	313924.63	2171844.74
496	0310583	313900.34	2171837.12
497	0310584	313714.62	2171778.85
498	0310585	313641.55	2171755.92
499	0310586	313594.02	2171741.96
500	0310587	313557.48	2171731.97
501	0310588	313479.71	2171710.69
502	0310589	313450.24	2171701.95
503	0310590	313342.17	2171669.90
504	0310591	313158.94	2171608.01
505	031059101	313156.91	2171607.33
506	0310592	313137.02	2171600.61
507	0310593	313108.80	2171591.57
508	0310594	313091.26	2171585.95
509	0310595	313022.85	2171564.03
510	0310596	313011.83	2171560.50

511	0310597	313003.58	2171557.85
512	0310598	312935.17	2171533.41
513	0310599	312787.42	2171480.64
514	0310600	312783.33	2171479.18
515	0310601	312679.22	2171445.01
516	0310602	312438.68	2171365.00
517	0310603	312380.32	2171342.73
518	0310604	312380.05	2171342.63
519	0310605	312372.02	2171339.56
520	0310606	312342.41	2171330.38
521	0304239	312337.90	2171328.98
522	0311614	312328.61	2171326.10
523	0311615	312322.85	2171324.31
524	0311616	312230.47	2171295.66
525	0311617	312110.19	2171256.16
526	0304248	312105.35	2171254.52
527	0316565	311877.78	2171177.23
528	0316566	311800.96	2171150.68
529	0316567	311721.23	2171123.68
530	0316568	311552.35	2171066.48
531	0316569	311518.24	2171054.07
532	0316570	311228.07	2170948.56
533	0304255	311223.83	2170947.10
534	0316926	311216.83	2170944.70
535	0316927	311185.54	2170933.96
536	0316928	311094.68	2170902.76
537	0316929	310828.87	2170814.22
538	0316930	310752.01	2170791.67
539	0316931	310638.84	2170752.28
540	0316932	310503.61	2170694.26
541	0316933	310369.31	2170638.41
542	0304746	310351.87	2170631.16
543	0316582	310355.71	2170602.50
544	031658201	310359.59	2170564.23
545	0304745	310361.45	2170534.72
546	0304744	310361.72	2170531.45
547	0303208	310362.15	2170526.46
548	0311407	310362.82	2170518.49
549	0311406	310382.11	2170290.59
550	0311405	310384.14	2170266.61
551	0311404	310384.16	2170266.51
552	0311403	310387.56	2170253.68
553	0311402	310395.75	2170222.78

554	0311401	310391.10	2170192.74
555	0311400	310388.27	2170174.40
556	0311399	310391.83	2170096.69
557	0311398	310391.46	2170047.38
558	0311397	310400.55	2169897.06
559	0311396	310401.33	2169837.61
560	0311395	310400.74	2169766.45
561	0311394	310392.51	2169697.74
562	0311393	310384.68	2169637.66
563	0311392	310369.17	2169556.31
564	0311391	310388.21	2169472.29
565	0311390	310395.23	2169431.71
566	0311389	310399.88	2169407.63
567	0311388	310387.83	2169342.69
568	0311387	310378.87	2169306.25
569	0311386	310369.91	2169235.91
570	0311385	310361.66	2169178.03
571	0311384	310345.44	2169156.03
572	0311383	310332.20	2169112.67
573	0311382	310309.65	2169043.02
574	0311381	310301.45	2169024.53
575	0311380	310293.89	2169007.48
576	0311379	310269.72	2168958.47
577	0311378	310235.04	2168926.38
578	0311377	310215.66	2168885.67
579	0311376	310180.91	2168808.52
580	0311375	310157.60	2168761.46
581	0311374	310151.55	2168742.83
582	0311373	310146.94	2168728.63
583	0311372	310136.79	2168701.35
584	0311371	310151.72	2168693.98
585	0311370	310182.28	2168653.96
586	0311369	310215.75	2168619.17
587	0311368	310235.79	2168587.01
588	0311367	310237.06	2168548.58
589	0311366	310252.73	2168493.71
590	0311365	310263.20	2168474.40
591	0311364	310276.22	2168450.38
592	0311363	310302.75	2168423.56
593	0311362	310328.97	2168410.84
594	0311361	310350.99	2168400.15
595	0311360	310365.28	2168395.24
596	0311359	310415.80	2168388.17

597	0311358	310432.30	2168374.14
598	0311357	310448.57	2168344.81
599	0311356	310467.45	2168325.03
600	0311355	310501.78	2168300.66
601	0311354	310511.75	2168285.68
602	0311353	310520.60	2168260.47
603	0311352	310543.72	2168244.48
604	0311351	310555.94	2168227.39
605	0311350	310556.57	2168208.46
606	0311349	310561.37	2168195.51
607	0311348	310585.73	2168186.11
608	0311347	310606.54	2168163.03
609	0311346	310619.05	2168130.08
610	0311345	310629.01	2168094.42
611	0311344	310659.52	2168074.36
612	0311343	310696.63	2168040.48
613	0311342	310711.53	2168014.64
614	0311341	310731.61	2167991.60
615	0311340	310782.16	2167923.05
616	0311339	310810.33	2167894.14
617	0311338	310825.58	2167857.77
618	0311337	310846.56	2167807.56
619	0311336	310893.66	2167737.13
620	0311335	310926.61	2167696.08
621	0311334	310968.03	2167647.98
622	0311333	311017.08	2167592.75
623	0311332	311061.16	2167542.17
624	0311331	311074.66	2167512.75
625	0311330	311101.48	2167459.67
626	0311329	311158.29	2167402.77
627	0311328	311175.25	2167387.40
628	0311327	311205.25	2167361.76
629	0311326	311219.73	2167348.81
630	0311325	311220.45	2167348.17
631	0311324	311224.42	2167344.69
632	0303193	311227.88	2167341.58
633	0303192	311302.20	2167255.25
634	0303190	311334.90	2167189.06
635	0311323	311348.33	2167173.88
636	0311322	311346.21	2167138.86
637	031132101	311343.81	2167099.34
638	0311321	311340.79	2167049.62
639	0311320	311335.82	2166967.89

640	0311319	311315.73	2166721.13
641	0311318	311314.19	2166703.75
642	0311317	311310.92	2166666.89
643	0311316	311310.09	2166657.62
644	0311315	311303.50	2166583.34
645	0311314	311300.46	2166548.98
646	0311313	311298.94	2166531.86
647	0311312	311323.40	2166370.04
648	0311311	311376.46	2166155.74
649	0311310	311427.98	2165942.94
650	0303184	311436.59	2165905.93
651	0311283	311464.38	2165786.40
652	0311284	311464.41	2165786.28
653	0311285	311531.62	2165502.81
654	0311286	311611.66	2165257.17
655	0311287	311636.66	2165180.47
656	0311288	311700.19	2164981.55
657	0311289	311737.17	2164865.77
658	0311290	311758.19	2164799.95
659	0311291	311775.96	2164744.29
660	0311292	311819.75	2164644.62
661	0311293	311823.25	2164633.10
662	0311294	311825.53	2164625.58
663	0311295	311845.10	2164561.16
664	0311296	311854.76	2164507.96
665	0311297	311852.35	2164499.03
666	0311298	311834.10	2164444.16
667	0311299	311758.17	2164295.41
668	0311300	311720.48	2164221.56
669	0311301	311670.35	2164127.80
670	0311302	311617.84	2164029.59
671	0311303	311606.27	2164013.19
672	0311304	311595.08	2163997.33
673	0311305	311587.97	2163987.25
674	0311306	311581.41	2163974.01
675	0311307	311564.53	2163939.93
676	0311308	311558.81	2163916.85
677	0311309	311439.62	2163672.32
678	0303185	311427.27	2163646.99
679	0317056	311418.85	2163650.82
680	0317057	311388.14	2163665.62
681	0317058	311342.15	2163684.01
682	0317059	311284.46	2163720.02

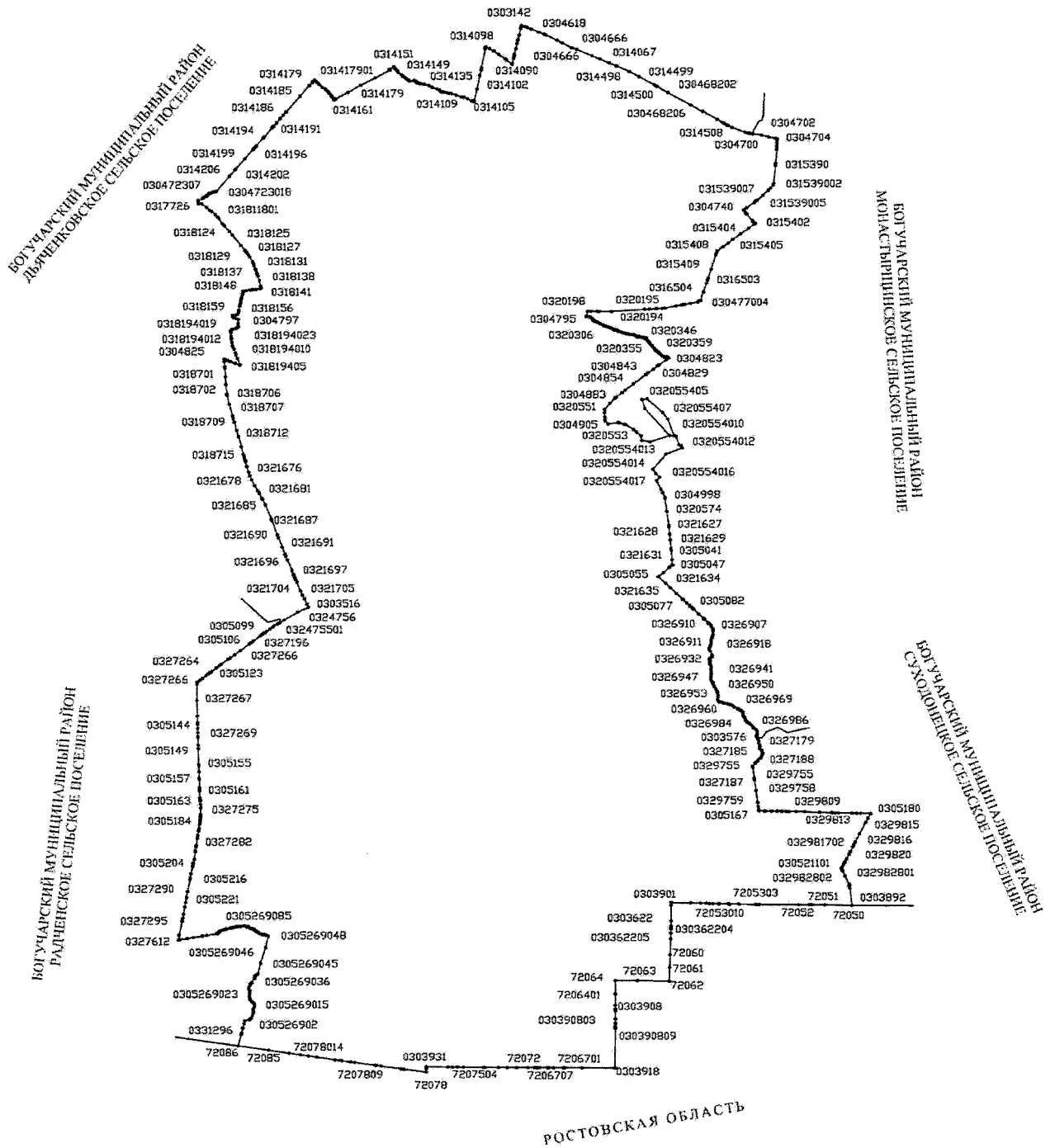
683	0317060	311258.19	2163733.05
684	0317061	311239.68	2163742.23
685	0317062	311216.58	2163758.41
686	0317063	311183.14	2163787.14
687	0317064	311152.56	2163818.62
688	0317065	311150.35	2163820.37
689	0304720	311129.61	2163836.85
690	0317054	311078.94	2163877.09
691	0317053	310893.27	2163892.21
692	0304738	310788.78	2163899.88
693	0304739	310757.14	2163902.20
694	0317052	310444.39	2163925.15
695	0304747	310336.33	2163935.54
696	0304748	310292.06	2163939.79
697	0317051	310192.69	2163949.34
698	0304749	310192.53	2163949.35
699	0317050	309949.89	2163971.77
700	0304754	309751.98	2163984.72
701	0304758	309332.11	2164012.19
702	0304761	309234.37	2164018.59
703	0304763	309179.46	2164022.18
704	0317049	308877.39	2164041.95
705	0304768	308766.40	2163997.91
706	0317048	308594.31	2163929.63
707	0304805	307891.19	2163625.96
708	0317047	307524.47	2163467.58
709	0304824	307375.56	2163380.20
710	030482401	307141.08	2163247.04
711	030482402	307090.75	2163219.27
712	030482403	306998.66	2163162.44
713	030482404	306875.09	2163089.86
714	030482405	306665.97	2162964.62
715	030482406	306627.37	2162943.46
716	030482407	306543.44	2162918.50
717	030482408	306022.37	2162584.03
718	0303719	306013.28	2162577.60
719	12329730	306377.13	2161932.80
720	031310701	306463.01	2161780.63
721	0313107	306783.44	2161212.81
722	7105102	307096.41	2160658.21
723	7105101	307133.89	2160591.79
724	71051	307374.33	2160165.71
725	7105205	307622.71	2160190.36

726	7105204	307630.30	2160191.11
727	7105203	307654.07	2160193.47
728	7105202	308275.95	2160255.20
729	7105201	308342.34	2160261.79
730	71052	308475.28	2160274.99
731	12328204	308476.45	2160275.54
732	0303729	308755.44	2160405.95
733	7105303	309576.09	2160789.57
734	7105302	309588.37	2160795.31
735	7105301	309733.52	2160863.17
736	71053	310140.52	2161053.42
737	7105403	310238.53	2161089.85
738	7105402	310450.07	2161168.48
739	7105401	310510.69	2161191.01
740	71054	310544.89	2161203.73
741	71055	311648.07	2160792.04
742	7105804	311708.12	2160794.17
743	7105803	311712.07	2160794.47
744	7105802	311928.85	2160811.14
745	7105801	312022.96	2160818.38
746	71058	312316.80	2160840.98
747	7106001	312572.97	2160856.66
748	71060	312972.30	2160889.90
749	7106104	313013.66	2160892.75
750	7106103	313079.11	2160897.26
751	7106102	313125.01	2160900.43
752	7106101	313150.25	2160902.17
753	71061	313383.03	2160918.21
754	71062	313647.88	2160906.93
755	7106301	314534.29	2160873.03
756	71063	314551.76	2160872.35
757	7106604	314878.03	2160859.59
758	7106603	314971.88	2160855.91
759	7106602	315289.47	2160841.68
760	7106601	315329.80	2160840.20
761	71066	316063.50	2160813.21
762	71070013	316114.11	2160617.62
763	71070012	316325.29	2159817.35
764	71070011	316340.76	2159762.91
765	71070010	316347.28	2159739.95
766	7107009	316352.85	2159720.38
767	7107008	316360.64	2159692.94
768	7107007	316368.74	2159664.44

769	7107006	316368.88	2159663.95
770	7107005	316373.41	2159648.35
771	7107004	316397.63	2159565.06
772	7107003	316421.39	2159483.30
773	7107002	316453.41	2159373.17
774	7107001	316495.12	2159229.70
775	71070	316548.94	2159044.55
776	7107409	316688.71	2158907.19
777	7107108	316753.67	2158843.36
778	7107407	317076.82	2158509.37
779	7107406	317275.54	2158303.99
780	7107405	317310.31	2158263.87
781	7107404	317320.55	2158252.05
782	7107403	317344.59	2158224.31
783	7107402	317378.18	2158192.37
784	7107401	317436.02	2158137.38
785	71074	317463.48	2158111.26
786	7107813	317528.37	2158087.12
787	7107812	317586.61	2158065.45
788	7107811	317669.85	2158034.47
789	7107810	317884.52	2157954.60
790	7107809	318072.48	2157884.82
791	7107808	318188.57	2157841.08
792	7107807	318188.61	2157841.07
793	7107806	318303.04	2157797.93
794	7107805	318323.14	2157790.35
795	7107804	318496.53	2157724.96
796	7107803	318586.98	2157690.86
797	7107802	318616.50	2157679.74
798	7107801	318710.42	2157644.31
799	71078	319071.12	2157514.35
800	030377106	319099.58	2157511.00
801	030377105	319199.51	2157499.26
802	030377104	319202.15	2157498.95
803	030377103	319233.55	2157493.38
804	030377102	319233.91	2157495.22
805	030377101	319265.16	2157491.55
806	0303771	319571.18	2157455.60
807	1212404311	319973.38	2157408.35
808	1212404310	319984.50	2157407.05
809	1212404309	319997.51	2157405.53
810	1212404308	320139.45	2157387.87
811	1212404307	320513.31	2157340.65

812	1212404306	320557.90	2157335.02
813	1212404305	320692.88	2157317.99
814	1212404304	320701.36	2157316.91
815	1212404303	321146.20	2157266.02
816	1212404302	321211.62	2157258.98
817	1212404301	321428.84	2157235.59
818	12124043	321868.61	2157188.22
819	67999	321907.53	2157181.08
820	6799901	322003.03	2157176.22
821	6799902	322043.47	2157173.88
822	6799903	322045.20	2157173.63
823	67001	322460.15	2157152.60
824	0312958	322828.63	2156989.79

Карта-схема границ Медовского сельского поселения Богучарского муниципального района Воронежской области



**Перечень координат характерных точек границ Медовского
сельского поселения Богучарского муниципального района
Воронежской области**

№ п/п	Номер характерной точки границ	Координаты	
		X	Y
1	0317726	310960.28	2189908.16
2	0304723	311006.01	2190013.52
3	030472301	311014.16	2190023.06
4	030472302	311022.94	2190032.05
5	030472303	311031.66	2190046.12
6	030472304	311043.59	2190057.05
7	030472305	311054.86	2190069.24
8	030472306	311055.99	2190081.95
9	030472307	311058.32	2190100.39
10	030472308	311062.07	2190104.87
11	030472309	311074.07	2190109.46
12	0304723010	311089.15	2190121.70
13	0304723011	311112.31	2190148.63
14	0304723012	311127.82	2190179.28
15	0304723013	311138.89	2190209.88
16	0304723014	311144.96	2190234.71
17	0304723015	311159.31	2190255.19
18	0304723016	311163.51	2190276.82
19	0304723017	311162.69	2190293.32
20	0304723018	311158.10	2190306.60
21	0304723019	311164.68	2190318.03
22	0314203	311511.30	2190618.18
23	0314202	311661.22	2190747.69
24	0314200	311674.92	2190759.53
25	0314199	311914.19	2190967.99
26	031419901	312119.89	2191149.04
27	0314198	312158.46	2191183.50
28	0314197	312166.96	2191191.47
29	0314196	312210.55	2191232.35
30	0314195	312383.27	2191381.01
31	0314194	312414.66	2191409.30
32	0314193	312608.73	2191576.62
33	0314192	312641.84	2191605.15
34	0314191	312648.30	2191610.72
35	0314190	312724.87	2191681.44
36	0314189	312820.37	2191763.15
37	0314188	312829.93	2191771.34

38	0314187	312903.89	2191834.61
39	0314186	312976.71	2191900.21
40	0314185	313332.75	2192214.15
41	0314184	313572.64	2192423.89
42	0314183	313645.45	2192490.76
43	0314182	313662.27	2192504.76
44	0314181	313662.40	2192504.86
45	0314180	313691.47	2192529.05
46	0314179	313691.96	2192529.46
47	0314178	313690.66	2192530.65
48	0314177	313680.40	2192540.05
49	0314176	313669.34	2192564.68
50	0314175	313655.09	2192591.81
51	0314174	313639.70	2192606.23
52	0314173	313619.18	2192626.95
53	0314172	313594.88	2192644.44
54	0314171	313539.60	2192709.82
55	0314170	313493.89	2192783.57
56	0314169	313493.88	2192783.59
57	0314168	313473.90	2192804.04
58	0314167	313443.05	2192836.02
59	0314166	313400.11	2192870.39
60	0314165	313360.30	2192908.60
61	0314164	313319.40	2192932.83
62	0314163	313272.67	2192965.87
63	0314162	313261.90	2192973.88
64	0314161	313248.33	2192983.97
65	0314160	313264.55	2193014.39
66	0314159	313265.22	2193015.64
67	0314158	313416.42	2193299.24
68	0314179	313573.30	2193580.51
69	031417901	313742.10	2193909.66
70	031417902	313919.86	2194244.66
71	031417903	313934.22	2194226.76
72	0314154	313941.37	2194239.42
73	0314153	313988.44	2194322.76
74	0314152	313991.35	2194327.90
75	0314151	313993.84	2194331.10
76	0314150	313985.53	2194337.36
77	0314149	313977.19	2194337.91
78	0314148	313952.26	2194358.30
79	0314147	313939.00	2194372.34
80	0314146	313918.06	2194394.87

81	0314145	313895.85	2194414.68
82	0314144	313891.69	2194418.24
83	0314143	313871.85	2194427.68
84	0314142	313820.86	2194493.97
85	0314141	313816.25	2194500.24
86	0314140	313789.77	2194527.31
87	0314139	313764.05	2194561.81
88	0314138	313728.51	2194608.10
89	0314137	313706.14	2194632.95
90	0314136	313692.48	2194648.99
91	0314135	313676.76	2194677.66
92	0314134	313676.71	2194681.92
93	0314133	313682.48	2194780.42
94	0314132	313677.10	2194805.12
95	0314131	313661.57	2194829.68
96	0314130	313639.82	2194844.00
97	0314129	313631.97	2194863.58
98	0314128	313619.57	2194891.36
99	0314127	313617.13	2194935.15
100	0314126	313602.26	2195009.25
101	0314125	313575.06	2195105.41
102	0314124	313572.20	2195110.96
103	0314123	313534.76	2195183.63
104	0314122	313492.01	2195306.26
105	0314121	313465.37	2195357.35
106	0314120	313436.31	2195384.68
107	0314119	313429.42	2195391.17
108	0314118	313425.55	2195447.63
109	0314117	313423.59	2195456.37
110	0314116	313410.11	2195516.65
111	0314115	313394.88	2195567.88
112	0314114	313394.65	2195572.32
113	0314113	313392.39	2195616.11
114	0314112	313389.21	2195626.53
115	0314111	313358.67	2195726.80
116	0314110	313321.09	2195841.24
117	0314109	313307.68	2195900.12
118	0314108	313273.64	2195985.40
119	0314107	313224.91	2196078.11
120	0314106	313209.10	2196125.53
121	0314105	313207.06	2196136.30
122	0314104	313236.84	2196142.84
123	0314103	313489.93	2196198.43

124	0314102	313796.24	2196262.78
125	031410201	313920.61	2196293.09
126	0314101	313972.11	2196305.72
127	0314100	314407.28	2196389.33
128	0314099	314407.43	2196389.37
129	0314098	314448.96	2196398.52
130	0314097	314406.47	2196483.46
131	0314096	314406.32	2196483.77
132	0314095	314348.18	2196579.90
133	0314094	314276.37	2196691.99
134	0314093	314178.87	2196829.78
135	0314092	314150.09	2196866.25
136	0314091	314064.78	2196974.34
137	0314090	314050.62	2196990.66
138	0314089	314064.28	2196993.93
139	0314088	314073.25	2196996.07
140	0314087	314189.27	2197023.79
141	0314086	314227.77	2197032.99
142	0314084	314273.92	2197044.52
143	0314083	314400.27	2197076.07
144	0314082	314400.41	2197076.10
145	0314081	314517.99	2197102.97
146	0314080	314586.02	2197119.84
147	0314079	314614.70	2197126.96
148	0314078	314701.61	2197148.51
149	0314077	314853.27	2197185.98
150	031407701	314861.88	2197188.11
151	031407702	314864.54	2197188.77
152	031407703	314916.07	2197201.50
153	0314076	314916.56	2197201.62
154	0303142	314927.70	2197204.37
155	0304617	314900.06	2197279.53
156	0304618	314895.79	2197291.15
157	0304619	314895.73	2197291.31
158	0304620	314880.60	2197325.76
159	0304621	314844.44	2197418.53
160	0314061	314775.97	2197594.17
161	0314062	314731.31	2197708.12
162	0304622	314719.68	2197734.11
163	0304623	314711.66	2197752.03
164	0314063	314710.64	2197754.31
165	0314064	314596.43	2197999.78
166	0314065	314537.17	2198114.88

167	0304656	314425.72	2198331.80
168	0314066	314387.34	2198443.27
169	0304665	314387.29	2198443.44
170	0304666	314386.49	2198445.75
171	0314067	314248.11	2198789.69
172	0314068	314170.15	2198974.77
173	0314069	314086.25	2199177.56
174	0304671	314022.07	2199328.53
175	0304672	314017.29	2199339.69
176	0304673	314012.30	2199351.32
177	0314498	313893.74	2199627.92
178	0314499	313770.16	2199854.32
179	0314500	313588.59	2200195.56
180	0304682	313563.11	2200242.78
181	030468201	313555.09	2200251.14
182	030468202	313415.70	2200499.84
183	030468203	313133.08	2201018.98
184	030468204	312984.06	2201283.49
185	030468205	312980.87	2201296.94
186	030468206	312810.17	2201608.93
187	030468207	312746.19	2201726.56
188	030468208	312720.41	2201764.20
189	030468209	312720.39	2201764.24
190	0304682010	312692.27	2201815.51
191	0304682011	312672.45	2201851.63
192	0314508	312628.33	2201947.09
193	0314509	312521.26	2202241.35
194	0304700	312503.60	2202298.36
195	0304701	312494.68	2202359.23
196	0304702	312485.18	2202418.84
197	0315070	312456.45	2202622.45
198	0315071	312413.48	2202790.97
199	0304703	312378.34	2202937.98
200	0304704	312362.64	2202983.44
201	0304705	312353.40	2202981.37
202	0304706	312341.73	2202978.77
203	0304707	312314.65	2202977.71
204	0304708	312273.34	2202976.03
205	0304709	312223.60	2202973.33
206	0315387	312196.87	2202970.95
207	0304710	312146.47	2202969.24
208	0315388	312125.56	2202967.11
209	0315389	311813.72	2202939.11

210	0304711	311784.75	2202936.17
211	0304712	311771.90	2202934.86
212	0315390	311756.03	2202935.34
213	031539001	311348.43	2202894.81
214	031539002	311323.84	2202884.57
215	031539003	311247.62	2202820.44
216	031539004	311200.46	2202772.23
217	031539005	311081.36	2202644.46
218	031539006	310972.49	2202523.57
219	031539007	310956.76	2202492.78
220	031539008	310931.80	2202464.10
221	031539009	310917.11	2202451.99
222	031539010	310797.23	2202278.21
223	031539011	310759.46	2202233.64
224	0304740	310742.50	2202208.89
225	0315398	310686.46	2202254.74
226	0315399	310655.75	2202279.83
227	0315400	310510.45	2202405.37
228	0304741	310495.70	2202421.10
229	0315401	310463.02	2202452.52
230	0315402	310441.84	2202476.44
231	0304742	310428.08	2202457.24
232	0315403	310330.48	2202324.74
233	0315404	310205.45	2202144.32
234	0315405	310075.37	2201961.30
235	0315406	309990.78	2201859.43
236	0315407	309908.44	2201739.29
237	0304750	309908.30	2201739.09
238	0304752	309817.32	2201614.00
239	0315408	309811.56	2201606.07
240	0304753	309756.15	2201590.20
241	0304755	309723.07	2201577.52
242	0304756	309722.97	2201577.48
243	0315409	309393.74	2201473.84
244	0304762	309188.60	2201405.40
245	0304764	309175.29	2201400.96
246	0316502	309140.62	2201389.40
247	0316503	309073.57	2201366.41
248	0316504	308879.29	2201299.80
249	0304770	308690.29	2201236.32
250	030477001	308687.10	2201235.25
251	030477002	308682.74	2201210.93
252	030477003	308654.36	2201170.70

253	030477004	308648.19	2201175.24
254	0304774	308618.04	2201007.63
255	0304775	308595.37	2200881.56
256	0304776	308590.82	2200856.29
257	0304778	308590.04	2200851.96
258	0320192	308589.05	2200846.40
259	0304779	308589.04	2200846.42
260	0304780	308583.72	2200816.84
261	0330193	308582.19	2200808.36
262	0304781	308582.22	2200808.47
263	0304782	308558.40	2200676.02
264	0304783	308513.75	2200427.80
265	0320194	308503.91	2200373.11
266	0304784	308495.80	2200253.67
267	0304785	308493.13	2200214.39
268	0320195	308483.62	2200074.34
269	0320196	308478.78	2199973.29
270	0320197	308432.49	2199227.70
271	0304789	308436.46	2198952.68
272	0304788	308437.03	2198912.66
273	0304787	308439.37	2198750.71
274	0320198	308440.29	2198686.55
275	0304793	308330.02	2198663.46
276	0304795	308319.30	2198661.22
277	0320275	308317.64	2198692.99
278	0320276	308317.02	2198705.03
279	0320277	308316.23	2198723.44
280	0320278	308308.49	2198737.98
281	0320279	308294.32	2198761.98
282	0320280	308282.12	2198778.37
283	0320281	308264.84	2198795.36
284	0320282	308243.20	2198802.77
285	0320283	308232.98	2198810.92
286	0320284	308223.33	2198825.44
287	0320285	308218.79	2198837.46
288	0320286	308217.46	2198843.80
289	0320287	308214.12	2198863.46
290	0320288	308208.93	2198876.75
291	0320289	308194.15	2198898.20
292	0320291	308175.46	2198931.69
293	0320292	308168.30	2198952.58
294	0320293	308150.24	2198986.71
295	0320294	308139.27	2199007.56

296	0320295	308127.04	2199027.77
297	0320296	308117.99	2199047.37
298	0320297	308110.80	2199071.44
299	0320298	308101.71	2199094.86
300	0320299	308093.87	2199121.46
301	0320301	308075.14	2199160.02
302	0320302	308067.98	2199180.28
303	0320303	308065.18	2199211.38
304	0320304	308059.99	2199224.67
305	0320305	308033.04	2199259.34
306	0320306	308025.92	2199275.15
307	0320307	308025.72	2199298.66
308	0320308	308021.74	2199318.94
309	0320309	308013.29	2199342.37
310	0320310	308005.55	2199356.27
311	0320311	307995.92	2199368.88
312	0320312	307990.71	2199384.70
313	0320313	307982.86	2199412.58
314	0320314	307973.76	2199437.26
315	0320315	307964.69	2199458.77
316	0320316	307952.34	2199493.59
317	0320317	307934.71	2199551.22
318	0320318	307929.30	2199589.28
319	0320319	307919.61	2199610.15
320	0320320	307913.72	2199630.42
321	0320321	307914.21	2199646.94
322	0320322	307906.19	2199694.51
323	0320323	307904.59	2199733.24
324	0320324	307900.00	2199750.35
325	0320325	307891.01	2199762.96
326	0320326	307873.08	2199781.21
327	0320327	307867.29	2199790.68
328	0320328	307864.67	2199800.18
329	0320329	307864.59	2199809.71
330	0320330	307872.07	2199825.67
331	0320331	307873.90	2199834.58
332	0320332	307874.43	2199846.02
333	0320333	307858.30	2199877.62
334	0320334	307850.57	2199890.25
335	0320335	307848.58	2199900.39
336	0320336	307850.38	2199912.48
337	0320337	307854.05	2199928.40
338	0320338	307853.97	2199937.93

339	0320339	307852.02	2199942.99
340	0320340	307831.58	2199959.30
341	0320341	307830.24	2199966.91
342	0320342	307832.66	2199980.91
343	0320343	307837.57	2200000.65
344	0320344	307835.58	2200010.80
345	0320345	307832.37	2200015.21
346	0320346	307827.90	2200017.71
347	0320347	307820.92	2200017.64
348	0320348	307811.43	2200015.01
349	0320349	307797.43	2200018.68
350	0320350	307782.08	2200033.14
351	0320351	307762.94	2200044.39
352	0320352	307750.15	2200056.33
353	0320353	307737.96	2200071.46
354	0320354	307705.70	2200096.80
355	0320355	307690.04	2200109.10
356	0320356	307673.39	2200127.36
357	0320357	307662.51	2200137.41
358	0320358	307630.56	2200163.14
359	0320359	307597.34	2200188.23
360	0320360	307567.35	2200207.62
361	0320361	307552.01	2200220.81
362	0320362	307541.10	2200234.68
363	0320363	307533.31	2200255.57
364	0320364	307530.03	2200267.60
365	0320365	307523.57	2200280.25
366	0320366	307493.00	2200293.29
367	0320367	307486.60	2200300.21
368	0320368	307470.48	2200329.27
369	0320369	307455.09	2200347.54
370	0320370	307437.16	2200366.42
371	0320371	307431.36	2200376.53
372	0320372	307425.47	2200397.44
373	0320373	307408.80	2200417.60
374	0320374	307404.26	2200428.99
375	0320375	307403.53	2200440.42
376	0320376	307405.98	2200450.60
377	0320377	307411.58	2200463.36
378	0320378	307412.78	2200471.63
379	0320380	307409.48	2200486.85
380	0320381	307394.13	2200500.67
381	0304823	307381.96	2200513.89

382	0320547	307341.84	2200455.06
383	0304829	307225.76	2200296.24
384	0304834	307198.08	2200258.39
385	0320548	307127.56	2200164.71
386	0304843	307041.94	2200045.92
387	0320549	307002.47	2199992.44
388	0304854	306795.84	2199718.04
389	0304862	306653.26	2199528.71
390	0304867	306602.88	2199461.80
391	0304879	306496.91	2199321.09
392	0320550	306481.02	2199299.98
393	0304880	306473.07	2199292.81
394	0304883	306356.55	2199187.59
395	0320551	306217.15	2199061.72
396	0304894	306154.26	2199064.94
397	0304897	306052.82	2199070.14
398	0304899	305982.33	2199073.75
399	0304900	305967.63	2199074.51
400	0304905	305890.26	2199142.35
401	0320552	305925.13	2199369.48
402	0304904	305917.63	2199397.76
403	0304906	305886.82	2199514.03
404	0304907	305876.60	2199552.59
405	0304913	305771.13	2199715.44
406	0304915	305713.13	2199782.48
407	0320553	305625.63	2199883.62
408	0320554	305523.70	2199904.40
409	032055401	305489.50	2200095.40
410	032055402	305634.00	2200529.00
411	032055403	306242.40	2199973.30
412	032055404	306444.00	2199911.80
413	032055405	306459.67	2200021.10
414	032055406	306154.05	2200376.52
415	032055407	306004.36	2200487.81
416	032055408	305636.66	2200627.68
417	032055409	305618.35	2200667.90
418	0320554010	305426.90	2200743.90
419	0320554011	305407.75	2200782.30
420	0320554012	305350.97	2200817.44
421	0320554013	305211.12	2200450.37
422	0320554014	304867.62	2200158.12
423	0320554015	304769.85	2200217.51
424	0320554016	304687.11	2200303.16

425	0320554017	304606.58	2200235.51
426	0320554018	304411.13	2200337.11
427	0320554019	304336.92	2200374.11
428	0304995	304331.92	2200377.84
429	0304998	304232.87	2200421.73
430	0304999	304209.82	2200424.79
431	0305000	304207.41	2200425.11
432	0320574	303916.50	2200463.79
433	0305023	303605.92	2200508.03
434	0305024	303605.25	2200508.13
435	0305025	303595.93	2200509.45
436	0305028	303583.82	2200511.18
437	0305029	303576.00	2200512.29
438	0321627	303572.80	2200512.75
439	0321628	303401.93	2200529.29
440	0321629	303274.90	2200540.27
441	0321630	303077.35	2200558.62
442	0305041	303038.68	2200561.83
443	0321631	302820.75	2200579.94
444	0305046	302717.86	2200589.18
445	0305047	302705.15	2200590.32
446	0305048	302654.68	2200525.29
447	0305049	302650.55	2200519.97
448	0305050	302644.81	2200512.58
449	0321632	302642.05	2200514.79
450	0305054	302527.08	2200387.88
451	0305055	302442.13	2200271.29
452	0321634	302287.98	2200436.99
453	0321635	302187.23	2200542.73
454	0305073	302057.57	2200681.24
455	0305075	301930.43	2200817.07
456	0305077	301918.13	2200830.20
457	0305080	301849.28	2200903.76
458	0321636	301784.20	2200973.28
459	0305082	301764.05	2200995.67
460	0305083	301752.29	2201008.73
461	0305084	301734.54	2201028.45
462	0305085	301723.73	2201040.45
463	0321637	301719.78	2201044.84
464	0305086	301710.27	2201055.02
465	0305088	301703.53	2201062.22
466	0326897	301696.14	2201070.12
467	0326898	301592.37	2201181.09

468	0326899	301489.77	2201290.79
469	0326900	301485.21	2201295.67
470	0326901	301471.08	2201310.77
471	0326902	301396.73	2201388.29
472	0326903	301381.81	2201403.84
473	0326904	301377.68	2201409.16
474	0326905	301370.97	2201417.79
475	0326906	301350.15	2201444.58
476	0326907	301347.35	2201448.19
477	0326908	301302.80	2201474.08
478	0326909	301277.34	2201488.60
479	0326910	301236.65	2201500.52
480	0326911	301199.81	2201504.20
481	0326912	301126.81	2201500.77
482	0326913	301101.44	2201494.32
483	0326914	301064.01	2201486.56
484	0326915	301032.94	2201476.29
485	0326916	300996.79	2201465.36
486	0326917	300963.79	2201461.43
487	0326918	300916.17	2201459.99
488	0326919	300897.78	2201456.11
489	0326920	300871.80	2201441.41
490	0326921	300840.72	2201434.31
491	0326922	300817.29	2201419.61
492	0326923	300796.96	2201422.08
493	0326924	300761.25	2201433.69
494	0326925	300748.64	2201437.79
495	0326926	300658.94	2201479.40
496	0326927	300637.34	2201483.77
497	0326928	300620.20	2201483.07
498	0326929	300604.36	2201474.12
499	0326930	300591.12	2201449.93
500	0326931	300580.40	2201433.38
501	0326932	300571.54	2201424.45
502	0326933	300561.39	2201422.51
503	0326934	300542.97	2201425.62
504	0326935	300522.62	2201433.81
505	0326936	300502.94	2201433.10
506	0326937	300483.26	2201430.49
507	0326938	300454.90	2201433.79
508	0326939	300454.83	2201433.80
509	0326940	300410.30	2201454.37
510	0326941	300377.22	2201458.77

511	0326942	300331.62	2201455.30
512	0326943	300285.89	2201458.17
513	0326944	300251.51	2201463.82
514	0326945	300214.76	2201461.79
515	0326946	300154.02	2201454.19
516	0326947	300104.62	2201450.64
517	0326948	300077.67	2201465.33
518	0326949	300041.82	2201481.11
519	0326950	300026.31	2201494.76
520	0326951	299994.37	2201505.54
521	0326952	299931.59	2201534.74
522	0326953	299878.78	2201573.03
523	0326954	299831.38	2201594.92
524	0326955	299795.66	2201604.35
525	0326956	299732.02	2201614.48
526	0326957	299682.53	2201614.73
527	0326958	299636.93	2201611.26
528	0326959	299611.38	2201619.62
529	0326960	299597.22	2201629.49
530	0326961	299590.91	2201646.82
531	0326962	299590.87	2201646.99
532	0326963	299580.16	2201698.01
533	0326964	299566.02	2201741.57
534	0326965	299546.16	2201820.60
535	0326966	299534.06	2201857.21
536	0326967	299525.87	2201888.18
537	0326968	299516.55	2201911.52
538	0326969	299513.70	2201928.61
539	0326970	299504.60	2201939.88
540	0326971	299485.18	2201959.85
541	0326972	299467.64	2201981.13
542	0326973	299441.53	2202054.33
543	0326974	299428.45	2202075.05
544	0326975	299407.67	2202100.08
545	0326976	299397.82	2202117.69
546	0326977	299387.17	2202144.17
547	0326978	299367.67	2202168.59
548	0326979	299354.79	2202177.88
549	0326980	299342.04	2202180.83
550	0326981	299285.40	2202186.17
551	0326982	299254.60	2202203.40
552	0326983	299235.29	2202217.03
553	0326984	299195.57	2202236.01

554	0326985	299159.09	2202250.60
555	0326986	299141.76	2202260.45
556	0326987	299128.15	2202275.45
557	0326988	299107.28	2202304.92
558	0326989	299094.09	2202331.99
559	0326990	299077.82	2202353.29
560	0326991	299053.18	2202380.80
561	0326992	299024.79	2202405.06
562	0326993	298995.19	2202425.48
563	0326994	298967.63	2202473.89
564	0326995	298945.72	2202491.28
565	0326996	298913.12	2202502.13
566	0326997	298877.53	2202503.40
567	0326998	298854.70	2202501.09
568	0326999	298825.56	2202496.76
569	0327000	298804.04	2202492.56
570	0303576	298784.88	2202498.57
571	0327173	298777.25	2202503.12
572	0327174	298762.98	2202514.69
573	0327175	298722.03	2202531.11
574	0327176	298678.70	2202538.59
575	0327177	298639.20	2202544.87
576	0327178	298607.83	2202558.28
577	0327179	298588.60	2202568.10
578	0327180	298573.36	2202567.83
579	0327181	298553.17	2202560.48
580	0327182	298532.92	2202556.31
581	0327183	298520.67	2202566.25
582	0327184	298485.05	2202603.72
583	0327185	298461.95	2202616.01
584	0327186	298433.24	2202623.12
585	0327187	298403.28	2202628.93
586	0327188	298387.46	2202625.48
587	0327189	298363.02	2202607.26
588	0327190	298349.72	2202605.12
589	0305150	298317.01	2202587.39
590	0305151	298295.40	2202563.30
591	0329753	298292.11	2202559.64
592	0305152	298248.19	2202517.29
593	0305153	298222.97	2202492.97
594	0305154	298203.51	2202474.21
595	0329754	298184.75	2202456.12
596	0329755	298125.42	2202400.44

597	0305156	298086.92	2202405.67
598	0329756	297864.97	2202435.81
599	0329757	297819.14	2202441.34
600	0329758	297575.87	2202475.10
601	0329759	297302.09	2202510.23
602	0329760	297208.48	2202523.17
603	0329761	297141.64	2202530.87
604	0305167	297113.61	2202535.45
605	0305168	297112.67	2202659.88
606	0305169	297112.53	2202677.69
607	0329762	297112.51	2202680.22
608	0305170	297111.51	2202812.91
609	0305171	297111.42	2202824.98
610	0329805	297111.35	2202833.24
611	0305172	297109.65	2202944.34
612	0305173	297109.57	2202949.42
613	0305174	297109.43	2202958.31
614	0305175	297109.39	2202960.85
615	0329806	297107.95	2203054.80
616	0329807	297105.47	2203155.73
617	0329808	297103.08	2203217.28
618	0329809	297100.66	2203384.89
619	0329810	297094.48	2203584.18
620	0329811	297082.20	2203909.10
621	0329812	297073.26	2204190.26
622	032981201	297071.53	2204267.14
623	0329813	297069.92	2204338.79
624	0305176	297064.62	2204643.51
625	0305177	297062.76	2204750.80
626	0305178	297061.28	2204835.87
627	0305179	297057.39	2205059.97
628	0305180	297057.30	2205065.04
629	0329814	296949.20	2205002.15
630	0329815	296862.40	2204954.88
631	0329816	296595.78	2204806.61
632	0329817	296411.43	2204709.98
633	032981701	296358.29	2204683.19
634	032981702	296306.95	2204657.31
635	0329819	296194.01	2204599.36
636	0305200	296192.37	2204598.52
637	0305202	296137.93	2204570.59
638	0329820	296135.14	2204569.15
639	0329821	296031.33	2204514.60

640	0329822	295967.20	2204479.75
641	0305205	295964.71	2204478.39
642	0305208	295910.82	2204449.11
643	0329823	295854.90	2204418.72
644	0305211	295849.42	2204415.74
645	030521101	295819.28	2204393.72
646	0329825	295794.58	2204411.47
647	0305213	295785.05	2204418.19
648	0305214	295770.21	2204424.94
649	0305215	295757.94	2204430.52
650	0329826	295650.66	2204479.32
651	0329827	295473.99	2204567.82
652	0305217	295469.02	2204570.55
653	0305218	295458.53	2204576.32
654	0329828	295447.08	2204582.61
655	032982801	295435.70	2204584.17
656	032982802	295433.09	2204565.35
657	032982803	295371.19	2204591.80
658	0303892	294984.94	2204634.47
659	030389201	294984.96	2204632.94
660	72050	294995.82	2204020.65
661	7205001	294999.66	2203721.27
662	72051	295000.14	2203683.74
663	72052	294999.44	2203426.76
664	72053	295001.34	2202538.88
665	7205301	295002.45	2202494.16
666	7205302	295003.32	2202458.99
667	7205303	295012.73	2202079.07
668	7205304	295015.69	2201866.59
669	7205305	295016.03	2201842.12
670	7205306	295019.15	2201618.70
671	7205307	295019.64	2201605.99
672	7205308	295024.32	2201484.57
673	7205309	295027.23	2201409.13
674	72053010	295030.13	2201334.07
675	72053011	295032.43	2201205.95
676	72053012	295036.29	2200991.11
677	72053013	295048.15	2200545.36
678	0303901	295048.20	2200543.16
679	030390101	294994.11	2200542.99
680	0303622	294633.55	2200541.83
681	030362201	294517.47	2200541.46
682	030362202	294495.99	2200540.84

683	030362203	294449.72	2200539.52
684	030362204	294357.57	2200536.88
685	030362205	294227.51	2200533.16
686	72060	293861.74	2200522.68
687	72061	293569.06	2200514.21
688	72062	293261.89	2200505.05
689	72063	293271.96	2199784.66
690	72064	293273.56	2199284.32
691	7206401	292961.87	2199284.74
692	0303908	292702.34	2199285.10
693	030390801	292613.60	2199285.22
694	030390802	292585.65	2199285.25
695	030390803	292392.26	2199285.52
696	030390804	292292.59	2199284.62
697	030390805	292288.74	2199284.59
698	030390806	292221.98	2199283.99
699	030390807	292199.58	2199283.79
700	030390808	292189.41	2199283.70
701	030390809	292176.56	2199283.59
702	0303918	291275.88	2199275.53
703	030391801	291275.91	2199264.42
704	72067	291278.25	2198525.58
705	7206701	291280.56	2198146.89
706	7206702	291280.57	2198144.91
707	7206703	291280.62	2198111.10
708	7206704	291280.95	2197886.49
709	7206705	291281.10	2197787.36
710	7206706	291281.16	2197752.43
711	7206707	291281.36	2197581.58
712	7206708	291281.42	2197525.59
713	7206709	291281.47	2197515.52
714	72067010	291281.79	2197455.30
715	72067011	291282.57	2197307.49
716	72067012	291283.27	2197060.40
717	72072	291283.88	2196849.08
718	7207201	291285.60	2196655.89
719	7207202	291285.61	2196655.00
720	7207203	291286.96	2196345.96
721	7207204	291287.34	2196309.98
722	72075	291292.03	2195863.03
723	7207501	291292.94	2195731.95
724	7207502	291293.06	2195715.56
725	7207503	291293.81	2195607.42

726	7207504	291294.49	2195510.27
727	7207505	291295.87	2195030.60
728	0303931	291295.90	2195020.78
729	030393101	291246.99	2195020.37
730	72078	291177.81	2195019.79
731	7207801	291243.65	2194521.92
732	7207802	291252.74	2194455.27
733	7207803	291314.29	2194003.57
734	7207804	291329.27	2193893.68
735	7207805	291331.02	2193880.88
736	7207806	291332.07	2193873.14
737	7207807	291395.73	2193406.23
738	7207808	291407.08	2193327.45
739	7207809	291437.82	2193114.03
740	72078010	291444.95	2193064.53
741	72078011	291459.61	2192961.84
742	72078012	291518.32	2192550.55
743	72078013	291544.30	2192368.57
744	72078014	291571.89	2192179.72
745	72078015	291608.18	2191931.33
746	72085	291675.00	2191468.55
747	72086	291774.18	2190782.94
748	0331296	292035.25	2190852.23
749	0331295	292069.33	2190861.72
750	0331294	292166.39	2190888.76
751	0331293	292187.88	2190894.74
752	0331292	292276.20	2190918.14
753	0305269	292336.75	2190934.63
754	030526901	292345.22	2190936.93
755	030526902	292370.95	2191036.52
756	030526903	292382.55	2191052.48
757	030526904	292412.41	2191081.04
758	030526905	292460.13	2191104.89
759	030526906	292505.42	2191123.60
760	030526907	292538.25	2191130.63
761	030526908	292563.61	2191131.14
762	030526909	292596.64	2191129.28
763	0305269010	292628.18	2191137.54
764	0305269011	292676.06	2191156.54
765	0305269012	292686.20	2191153.98
766	0305269013	292700.17	2191152.99
767	0305269014	292706.51	2191153.12
768	0305269015	292729.42	2191149.78

769	0305269016	292739.69	2191143.63
770	0305269017	292760.37	2191124.99
771	0305269018	292787.67	2191092.51
772	0305269019	292791.55	2191088.77
773	0305269020	292821.25	2191065.76
774	0305269021	292831.51	2191057.82
775	0305269022	292858.29	2191050.74
776	0305269023	292888.96	2191039.93
777	0305269024	292914.37	2191037.91
778	0305269025	292963.70	2191045.27
779	0305269026	293023.24	2191049.02
780	0305269027	293034.68	2191047.98
781	0305269028	293060.33	2191034.53
782	0305269029	293081.99	2191029.89
783	0305269030	293109.78	2191035.54
784	0305269031	293155.01	2191056.79
785	0305269032	293162.94	2191061.28
786	0305269033	293187.62	2191075.25
787	0305269034	293222.63	2191100.11
788	0305269035	293306.58	2191151.38
789	0305269036	293329.19	2191162.01
790	0305269037	293360.95	2191160.11
791	0305269038	293372.18	2191169.24
792	0305269039	293380.82	2191180.85
793	0305269040	293393.01	2191205.24
794	0305269041	293409.11	2191228.10
795	0305269042	293410.27	2191229.74
796	0305269043	293414.64	2191233.32
797	0305269044	293421.40	2191235.21
798	0305269045	293663.95	2191295.61
799	0305269046	294020.99	2191406.15
800	0305269047	294280.19	2191467.14
801	0305269048	294283.23	2191468.09
802	0305269049	294285.81	2191466.18
803	0305269050	294302.95	2191434.76
804	0305269051	294315.14	2191396.88
805	0305269052	294313.15	2191370.15
806	0305269053	294319.00	2191332.15
807	0305269054	294327.51	2191303.15
808	0305269055	294330.84	2191304.41
809	0305269056	294334.97	2191293.05
810	0305269057	294339.75	2191280.35
811	0305269058	294346.38	2191266.55

812	0305269059	294360.21	2191250.62
813	0305269060	294372.15	2191234.15
814	0305269061	294382.50	2191216.02
815	0305269062	294393.75	2191193.86
816	0305269063	294397.97	2191188.45
817	0305269064	294410.61	2191169.69
818	0305269065	294413.95	2191166.33
819	0305269066	294427.43	2191150.14
820	0305269067	294435.60	2191140.70
821	0305269068	294437.09	2191137.51
822	0305269069	294439.49	2191131.62
823	0305269070	294444.08	2191115.52
824	0305269071	294451.58	2191091.91
825	0305269072	294456.20	2191080.40
826	0305269073	294466.02	2191066.59
827	0305269074	294478.95	2191049.53
828	0305269075	294485.63	2191040.03
829	0305269076	294488.95	2191030.43
830	0305269077	294491.90	2191021.16
831	0305269078	294491.71	2191016.21
832	0305269079	294490.95	2191008.16
833	0305269080	294490.09	2190991.58
834	0305269081	294490.28	2190985.88
835	0305269082	294496.00	2190975.92
836	0305269083	294506.39	2190958.83
837	0305269084	294513.67	2190949.56
838	0305269085	294516.25	2190938.56
839	0305269086	294516.43	2190923.66
840	0305269087	294514.99	2190909.67
841	0305269088	294511.47	2190898.47
842	0305269089	294500.20	2190838.44
843	0305269090	294497.07	2190812.70
844	0305269091	294492.93	2190777.65
845	0305269092	294489.84	2190737.33
846	0305269093	294486.38	2190721.75
847	0305269094	294480.45	2190700.78
848	0305269095	294475.34	2190681.61
849	0305269096	294471.74	2190656.75
850	0305269097	294470.09	2190639.90
851	0305269098	294466.76	2190619.72
852	0305269099	294455.76	2190599.16
853	0305269100	294438.27	2190523.83
854	0305269101	294432.58	2190502.41

855	03052690102	294420.60	2190457.38
856	03052690103	294405.23	2190402.43
857	03052690104	294394.31	2190378.06
858	03052690105	294375.78	2190353.54
859	03052690106	294372.06	2190349.65
860	03052690107	294360.91	2190336.71
861	03052690108	294344.63	2190326.21
862	03052690109	294337.40	2190325.41
863	03052690110	294329.98	2190297.96
864	0305234	294328.66	2190291.61
865	0328892	294296.46	2190076.16
866	0303626	294282.63	2189991.33
867	0327616	294279.34	2189971.18
868	0327615	294245.73	2189765.05
869	0327614	294225.53	2189636.29
870	0327613	294193.61	2189470.23
871	0327612	294186.54	2189433.44
872	0327611	294289.02	2189450.42
873	0305235	294301.84	2189453.09
874	0327295	294616.12	2189518.45
875	0327294	294679.31	2189529.90
876	0327293	294693.18	2189534.00
877	0327292	294774.08	2189548.36
878	0327291	294939.70	2189575.88
879	0305223	295038.15	2189593.92
880	0305221	295154.09	2189615.15
881	0327290	295291.04	2189640.24
882	0305216	295563.03	2189695.33
883	0327289	295598.04	2189702.42
884	0327288	295686.54	2189716.93
885	0305210	295858.10	2189753.20
886	0327287	295858.12	2189753.19
887	0305209	295859.61	2189753.51
888	0305207	295916.93	2189767.37
889	0327286	295917.26	2189767.41
890	0305206	295937.55	2189772.28
891	0327285	295937.70	2189772.31
892	0305204	296016.64	2189791.47
893	0305201	296180.66	2189814.77
894	0327284	296181.46	2189814.89
895	0327283	296218.73	2189820.18
896	0305197	296290.94	2189830.73
897	0305196	296331.49	2189836.66

898	0327282	296494.92	2189860.53
899	0327281	296549.33	2189871.89
900	0327280	296653.14	2189890.68
901	0305189	296707.23	2189900.09
902	0305188	296808.04	2189916.27
903	0305187	296810.23	2189916.63
904	0327279	296837.21	2189922.09
905	0305186	296874.76	2189927.29
906	0327278	296883.63	2189928.76
907	0327277	296915.33	2189932.00
908	0305184	296930.57	2189932.50
909	0305183	296977.61	2189934.07
910	0305182	297019.57	2189935.46
911	0327276	297027.09	2189935.71
912	0327275	297176.90	2189942.81
913	0327274	297251.98	2189938.10
914	0327273	297325.82	2189932.09
915	0305164	297356.82	2189929.95
916	0305163	297396.96	2189927.16
917	0327272	297562.54	2189915.68
918	0305162	297603.40	2189915.71
919	0327271	297622.27	2189915.72
920	0305161	297623.49	2189915.69
921	0305159	297815.54	2189911.18
922	0305158	297838.38	2189910.64
923	0305157	297984.87	2189907.20
924	0327270	298125.78	2189903.89
925	0305155	298157.54	2189902.72
926	0305149	298516.23	2189889.57
927	0305148	298595.14	2189887.14
928	0305147	298784.39	2189881.30
929	0327269	298877.39	2189878.43
930	0305146	298975.12	2189876.97
931	0305145	299065.70	2189875.61
932	0305144	299101.24	2189875.08
933	0327268	299256.22	2189872.76
934	0327267	299614.89	2189859.02
935	0305139	299990.94	2189864.92
936	0305138	299993.05	2189864.96
937	0305137	300008.45	2189865.20
938	0327266	300022.70	2189865.42
939	0305136	300054.81	2189907.56
940	0305135	300081.22	2189942.22

941	0305134	300116.40	2189988.38
942	0327265	300182.20	2190074.73
943	0305133	300210.45	2190112.61
944	0305130	300247.70	2190162.55
945	0305123	300279.85	2190205.10
946	0327264	300355.88	2190305.71
947	0305122	300413.54	2190382.01
948	0327263	300438.07	2190414.46
949	0305120	300550.37	2190567.48
950	0305119	300563.43	2190589.64
951	0327262	300563.52	2190589.78
952	0305118	300581.14	2190619.66
953	0327261	300655.70	2190718.90
954	0327260	300749.77	2190848.05
955	0305106	300898.45	2191049.15
956	0327201	300909.09	2191063.55
957	0327200	300925.92	2191085.26
958	0327199	300959.46	2191128.53
959	0327198	300968.09	2191139.66
960	0327197	300974.83	2191148.90
961	0327196	301084.52	2191299.35
962	0327195	301116.56	2191343.28
963	0327194	301126.13	2191356.41
964	0327193	301151.23	2191389.67
965	0327192	301188.92	2191441.88
966	0303521	301240.74	2191513.65
967	0305099	301284.17	2191573.80
968	0324752	301311.77	2191605.20
969	0324753	301359.35	2191686.27
970	0324754	301376.49	2191714.60
971	032475501	301393.75	2191743.13
972	0324755	301451.31	2191838.26
973	0324756	301624.44	2192142.16
974	0303516	301741.61	2192386.47
975	0321708	301807.94	2192352.15
976	0321707	301931.63	2192293.58
977	0321706	302022.19	2192246.17
978	0321705	302107.60	2192207.59
979	0321704	302311.50	2192122.46
980	0321703	302365.38	2192100.30
981	0321702	302405.19	2192081.41
982	0321701	302442.81	2192063.34
983	0321700	302449.43	2192060.89

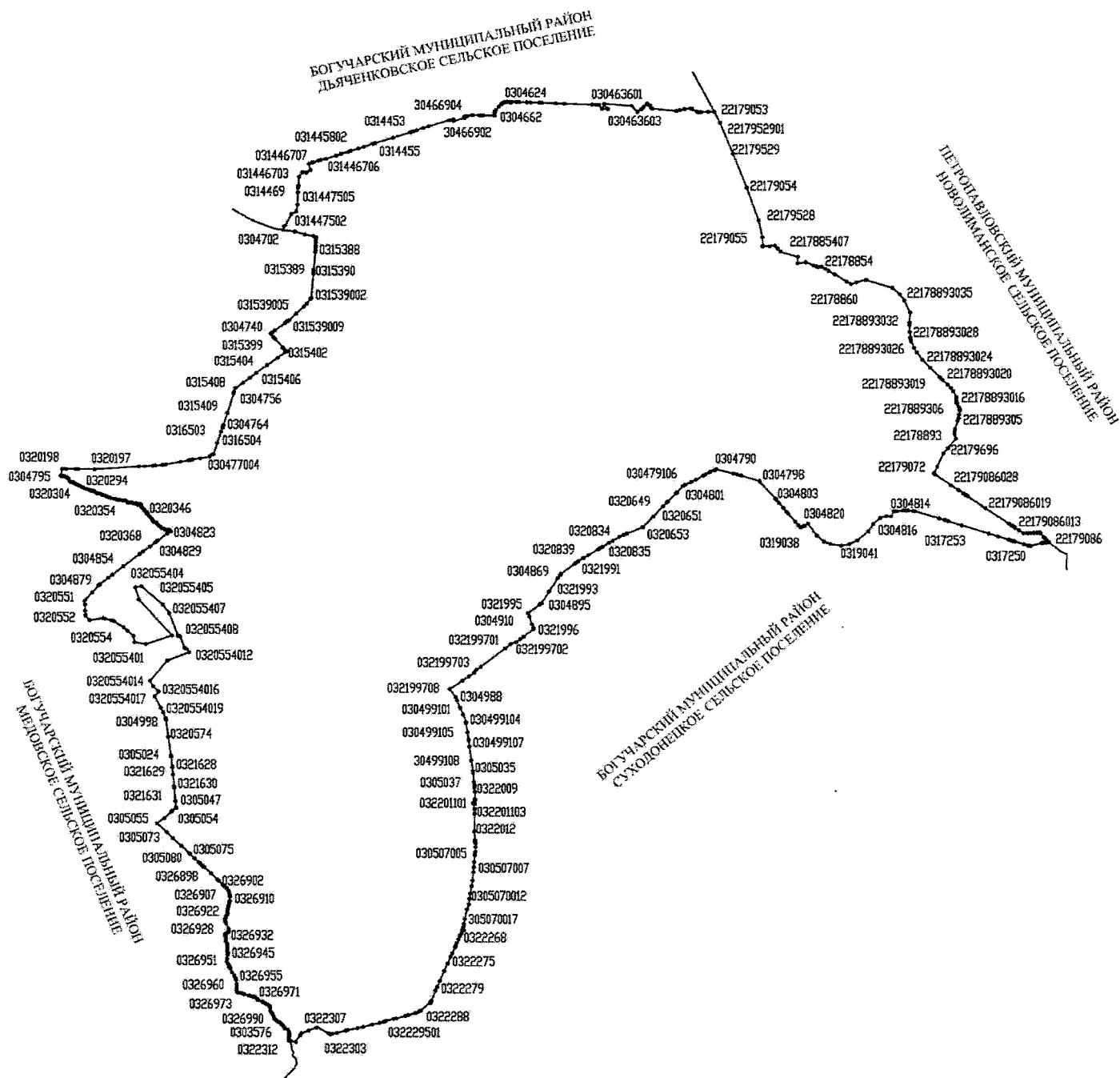
984	0321699	302479.81	2192049.63
985	0321698	302487.04	2192046.95
986	0321697	302576.56	2192013.77
987	0321696	302816.15	2191914.38
988	0321695	302901.36	2191877.93
989	0321694	302909.19	2191874.59
990	0321693	302922.45	2191869.36
991	0321692	302946.58	2191859.86
992	0321691	303106.04	2191797.03
993	0321690	303325.86	2191709.21
994	0321689	303385.72	2191685.30
995	0321687	303707.30	2191564.95
996	0321686	303741.79	2191552.05
997	0321685	304064.20	2191419.12
998	0321684	304180.29	2191357.32
999	0321683	304212.42	2191339.61
1000	0321682	304317.01	2191281.95
1001	0321681	304377.42	2191248.64
1002	0321680	304490.38	2191182.37
1003	0321679	304628.13	2191111.88
1004	0321678	304717.38	2191070.79
1005	0321677	304798.90	2191041.06
1006	0321676	304923.67	2191002.84
1007	032167601	305031.21	2190974.10
1008	032167602	305033.34	2190973.53
1009	032167603	305051.15	2190968.77
1010	0303478	305055.83	2190967.52
1011	0318722	305070.67	2190963.55
1012	0318721	305127.49	2190948.92
1013	0318720	305133.04	2190947.49
1014	0318719	305150.28	2190943.05
1015	0318718	305181.77	2190934.94
1016	0318717	305194.59	2190929.05
1017	0318716	305194.61	2190929.04
1018	0318715	305205.79	2190923.91
1019	0318714	305368.83	2190882.97
1020	0318713	305600.81	2190818.84
1021	0318712	305737.88	2190776.90
1022	0318711	305921.03	2190724.08
1023	031871101	305922.48	2190723.51
1024	031871102	305923.73	2190723.16
1025	031871103	305931.29	2190721.03
1026	031871104	305932.95	2190720.65

1027	031871105	305933.64	2190720.45
1028	0318709	306013.23	2190697.50
1029	0318708	306073.76	2190681.82
1030	0318707	306333.75	2190611.73
1031	0318706	306535.08	2190559.88
1032	0318705	306558.99	2190556.58
1033	031870501	306560.98	2190556.31
1034	031870502	306564.34	2190555.84
1035	031870503	306570.00	2190555.33
1036	031870504	306572.70	2190554.99
1037	031870505	306573.69	2190554.87
1038	0318702	306779.21	2190536.58
1039	0318701	306954.61	2190525.04
1040	0318700	307156.26	2190509.18
1041	031870001	307156.78	2190509.14
1042	031870002	307165.96	2190508.62
1043	031870003	307171.42	2190508.14
1044	0318698	307294.67	2190497.35
1045	0304825	307351.22	2190493.69
1046	0318194	307348.32	2190503.29
1047	031819401	307346.73	2190511.69
1048	031819402	307325.52	2190573.48
1049	031819403	307299.72	2190640.26
1050	031819404	307262.53	2190749.55
1051	031819405	307216.99	2190853.52
1052	031819406	307230.68	2190851.85
1053	031819407	307375.30	2190792.85
1054	031819408	307455.62	2190763.33
1055	031819409	307497.38	2190750.89
1056	0318194010	307575.12	2190721.45
1057	0318194011	307608.12	2190700.74
1058	0318194012	307654.94	2190684.88
1059	0318194013	307732.36	2190671.13
1060	0318194014	307816.06	2190660.75
1061	0318194015	307876.58	2190653.40
1062	0318194016	307951.62	2190649.99
1063	0318194017	307987.93	2190646.68
1064	0318194018	308007.68	2190652.49
1065	0318194019	308019.60	2190665.27
1066	0318194020	308028.60	2190694.03
1067	0318194021	308045.45	2190757.36
1068	0318194022	308070.10	2190800.03
1069	0318194023	308089.85	2190815.43

1070	0318194024	308159.92	2190817.79
1071	0318194025	308255.08	2190812.15
1072	0304797	308255.62	2190811.78
1073	0318165	308262.82	2190796.00
1074	0318164	308278.69	2190748.58
1075	0318163	308287.88	2190725.83
1076	0318162	308298.25	2190710.10
1077	0318161	308306.62	2190701.32
1078	0318160	308323.88	2190692.03
1079	0318159	308340.44	2190688.45
1080	0318158	308353.93	2190772.49
1081	0318157	308358.79	2190789.07
1082	0318156	308376.31	2190808.37
1083	0318155	308423.71	2190824.91
1084	0304786	308457.07	2190831.06
1085	0318154	308554.19	2190848.96
1086	0304777	308590.81	2190856.41
1087	0318153	308624.48	2190863.27
1088	0304771	308671.62	2190874.35
1089	0318152	308699.17	2190880.82
1090	0304769	308721.93	2190886.93
1091	0318151	308744.09	2190892.88
1092	0318150	308787.14	2190903.01
1093	0304767	308826.42	2190915.99
1094	0318149	308833.28	2190918.26
1095	0318148	308886.53	2190925.35
1096	0304766	308890.26	2190942.81
1097	0318147	308900.28	2190989.70
1098	0318146	308918.11	2191081.43
1099	0304765	308921.47	2191104.47
1100	0318145	308926.84	2191141.26
1101	0318144	308933.48	2191215.05
1102	0318143	308948.70	2191311.82
1103	0318142	308954.27	2191322.70
1104	0318141	308959.31	2191325.94
1105	0318140	308982.17	2191325.62
1106	0318139	309005.07	2191322.13
1107	0318138	309131.84	2191290.85
1108	0318137	309234.47	2191260.51
1109	0304760	309265.67	2191250.08
1110	0304759	309276.35	2191246.51
1111	0318136	309300.16	2191238.55
1112	0304757	309364.62	2191214.04

1113	0318135	309395.23	2191204.30
1114	0318134	309476.93	2191171.76
1115	0318133	309499.23	2191166.35
1116	0318132	309518.37	2191159.63
1117	0318131	309563.11	2191137.38
1118	0318130	309670.57	2191077.88
1119	0318129	309727.58	2191039.92
1120	031812901	309777.87	2191002.30
1121	0318128	309789.16	2190993.13
1122	0304751	309829.16	2190965.08
1123	0318127	309829.19	2190965.05
1124	0318126	309942.93	2190875.27
1125	0318125	310172.79	2190681.77
1126	0318124	310252.79	2190617.31
1127	0318123	310386.66	2190499.52
1128	0318122	310425.66	2190471.40
1129	0318121	310551.02	2190377.63
1130	0318120	310588.10	2190350.77
1131	0318119	310640.07	2190297.41
1132	0318118	310711.35	2190218.88
1133	031811801	310742.74	2190167.27
1134	031811802	310811.59	2190098.69
1135	031811803	310885.19	2189991.63
1136	031811804	310890.58	2189919.02
1137	0304735	310903.74	2189917.03
1138	0303200	310933.69	2189912.33
1139	0317727	310947.72	2189910.13

Карта-схема границ Монастырщинского сельского поселения Богучарского муниципального района Воронежской области



**Перечень координат характерных точек границ Монастырщинского
сельского поселения Богучарского муниципального района
Воронежской области**

№ п/п	Номер характерной точки границ	Координаты	
		X	Y
1	0304702	312485.18	2202418.84
2	0314475	312543.99	2202437.23
3	031447501	312550.29	2202439.17
4	031447502	312558.48	2202459.18
5	031447503	312749.05	2202561.28
6	031447504	312796.13	2202645.48
7	031447505	312908.98	2202666.84
8	0314470	312911.49	2202666.54
9	0314469	313115.07	2202671.83
10	0314468	313188.03	2202671.95
11	0304690	313205.78	2202672.77
12	0314467	313205.73	2202672.74
13	031446701	313220.38	2202672.91
14	031446702	313219.51	2202684.34
15	031446703	313376.86	2202692.33
16	031446704	313454.76	2202749.54
17	031446705	313446.39	2202812.93
18	031446706	313490.85	2202885.44
19	031446707	313595.33	2202858.92
20	0304678	313615.50	2202911.91
21	0314462	313618.13	2202920.97
22	0304677	313624.29	2202938.82
23	0314461	313646.91	2203020.99
24	0304676	313657.96	2203057.31
25	0314460	313681.12	2203149.03
26	0314459	313733.94	2203318.54
27	0314458	313761.00	2203400.76
28	031445801	313801.70	2203531.36
29	031445802	313814.40	2203564.09
30	031445803	313852.49	2203696.34
31	0314456	313882.02	2203785.68
32	0304674	313931.25	2203937.46
33	0314455	313942.90	2203973.07
34	0314454	314031.17	2204272.53
35	0314453	314127.03	2204574.61
36	0314452	314138.68	2204613.48
37	0314451	314160.26	2204674.05

38	0304670	314197.23	2204781.15
39	0314450	314227.97	2204876.11
40	0314449	314326.45	2205216.05
41	0304669	314326.68	2205216.83
42	030466901	314342.70	2205284.67
43	030466902	314317.80	2205294.82
44	030466903	314365.49	2205477.77
45	030466904	314385.34	2205464.16
46	0304664	314393.01	2205496.38
47	0304663	314399.04	2205521.70
48	0314447	314417.76	2205600.34
49	0304657	314417.57	2205614.30
50	0304658	314416.03	2205731.10
51	0304659	314415.62	2205762.83
52	0304660	314415.30	2205786.95
53	0304661	314410.44	2205972.90
54	0304662	314410.16	2205983.70
55	0314446	314447.00	2205982.28
56	0314445	314471.73	2205983.88
57	0314444	314504.42	2206007.81
58	0314443	314565.33	2206058.14
59	0314442	314606.08	2206096.14
60	0314441	314625.43	2206121.16
61	0314440	314636.06	2206133.37
62	0314439	314642.77	2206153.77
63	0314438	314641.25	2206172.80
64	0314437	314641.79	2206180.42
65	0314436	314648.03	2206188.12
66	0314435	314653.60	2206198.99
67	0314434	314649.47	2206223.70
68	0314433	314634.59	2206244.45
69	0314432	314631.25	2206257.74
70	0314430	314639.91	2206265.01
71	0304624	314645.32	2206269.55
72	0304625	314645.18	2206274.17
73	0314431	314645.18	2206274.21
74	0304626	314643.07	2206345.51
75	0304627	314642.88	2206351.87
76	0304628	314642.37	2206368.38
77	0304629	314641.35	2206402.01
78	0304631	314637.55	2206527.00
79	0304632	314637.51	2206528.29
80	0314430	314635.60	2206591.13

81	0304633	314630.61	2206735.21
82	0314429	314629.14	2206777.71
83	0304634	314619.18	2207012.49
84	0314428	314612.99	2207158.43
85	0304635	314598.47	2207622.34
86	0314427	314594.59	2207687.69
87	0304636	314592.93	2207723.80
88	030463601	314592.43	2207734.59
89	030463602	314529.00	2207791.07
90	030463603	314522.29	2207885.35
91	030463604	314598.25	2207822.00
92	030463605	314609.50	2207832.56
93	030463606	314577.06	2208284.66
94	030463607	314468.18	2208388.62
95	030463608	314469.37	2208390.10
96	030463609	314516.36	2208451.03
97	0304636010	314562.39	2208493.62
98	0304636011	314615.39	2208551.44
99	0304636012	314587.19	2208578.76
100	0304636013	314579.58	2208608.31
101	0304636014	314532.12	2208623.98
102	0304636015	314527.04	2208632.61
103	0304636016	314526.29	2208640.61
104	0304636017	314489.55	2209042.70
105	0304651	314501.24	2209100.32
106	0314417	314517.62	2209177.45
107	0304648	314531.39	2209283.19
108	0314416	314532.27	2209289.97
109	0304650	314522.68	2209307.70
110	0304652	314482.12	2209382.64
111	0314415	314464.29	2209415.58
112	0314414	314469.00	2209449.28
113	0304655	314469.11	2209456.92
114	0304654	314471.74	2209577.38
115	22179053	314474.01	2209681.27
116	2217952901	314290.70	2209774.03
117	22179529	313766.81	2209995.23
118	22179054	313192.05	2210225.71
119	22179528	312646.55	2210428.81
120	22179055	312360.86	2210493.06
121	22178854011	312209.75	2210495.86
122	22178854010	312213.86	2210612.48
123	2217885409	312223.83	2210703.63

124	2217885408	312174.32	2210748.77
125	2217885407	312120.46	2210797.90
126	2217885406	312034.61	2211088.32
127	2217885405	311924.19	2211084.70
128	2217885404	311942.54	2211220.74
129	2217885403	311890.05	2211356.53
130	2217885402	311872.95	2211402.05
131	2217885401	311863.61	2211430.87
132	22178854	311870.68	2211482.94
133	2217886005	311832.87	2211548.42
134	2217886004	311799.46	2211604.34
135	2217886003	311744.31	2211696.63
136	2217886002	311735.83	2211710.84
137	2217886001	311620.49	2211907.91
138	22178860	311573.61	2211985.33
139	22178893038	311639.80	2212189.44
140	22178893037	311645.70	2212232.10
141	22178893036	311512.50	2212674.30
142	22178893035	311404.40	2212799.70
143	22178893034	311294.70	2212877.80
144	22178893033	311095.17	2212971.70
145	22178893032	310927.13	2212965.23
146	22178893031	310882.68	2212964.59
147	22178893030	310765.80	2212966.72
148	22178893029	310670.36	2212978.05
149	22178893028	310640.44	2212983.34
150	22178893027	310600.90	2212994.20
151	22178893026	310497.34	2213039.70
152	22178893025	310415.34	2213087.41
153	22178893024	310293.96	2213178.36
154	22178893023	310157.36	2213310.37
155	22178893022	309998.39	2213467.67
156	22178893021	309989.13	2213476.84
157	22178893020	309949.08	2213521.97
158	22178893019	309872.93	2213603.42
159	22178893018	309815.61	2213657.20
160	22178893017	309761.71	2213694.52
161	22178893016	309663.18	2213743.26
162	22178893015	309627.90	2213747.70
163	22178893014	309588.10	2213747.47
164	22178893013	309568.74	2213752.93
165	22178893012	309565.83	2213753.72
166	22178893011	309543.54	2213765.04

167	22178893010	309491.34	2213788.28
168	2217889309	309462.68	2213802.74
169	2217889308	309450.60	2213805.86
170	2217889307	309433.44	2213805.14
171	2217889306	309363.58	2213793.38
172	2217889305	309301.98	2213782.92
173	2217889304	309254.39	2213766.81
174	2217889303	309119.19	2213725.52
175	2217889302	309073.47	2213717.05
176	2217889301	309027.71	2213719.37
177	22178893	308955.83	2213736.16
178	2217969601	308789.25	2213599.48
179	22179696	308699.30	2213526.65
180	2217907202	308474.75	2213423.34
181	2217907201	308368.67	2213371.78
182	22179072	308359.95	2213367.54
183	22179086029	308348.08	2213385.02
184	22179086028	308163.44	2213656.67
185	22179086027	308080.19	2213779.52
186	22179086026	308075.98	2213785.78
187	22179086025	308071.10	2213793.02
188	22179086024	308024.20	2213862.55
189	22179086023	307997.09	2213902.75
190	22179086022	307993.91	2213907.15
191	22179086021	307991.57	2213910.95
192	22179086020	307975.40	2213934.68
193	22179086019	307777.55	2214228.28
194	22179086018	307510.28	2214632.10
195	22179086017	307481.31	2214675.00
196	22179086016	307458.26	2214709.15
197	22179086015	307440.82	2214734.98
198	22179086014	307395.79	2214801.68
199	22179086013	307346.62	2214874.50
200	22179086012	307348.97	2214945.60
201	22179086011	307350.37	2214988.18
202	22179086010	307352.41	2215049.82
203	2217908609	307353.98	2215097.41
204	2217908608	307358.22	2215119.04
205	2217908607	307363.94	2215148.25
206	2217908606	307345.22	2215165.70
207	2217908605	307286.71	2215211.86
208	2217908604	307280.42	2215217.91
209	2217908603	307260.92	2215236.68

210	2217908602	307226.32	2215269.97
211	2217908601	307195.54	2215301.43
212	22179086	307194.67	2215302.62
213	0304836	307190.63	2215263.06
214	0317249	307185.35	2215211.28
215	0304837	307185.34	2215211.21
216	0304838	307184.12	2215199.21
217	0304839	307180.10	2215182.30
218	0304841	307134.78	2214991.52
219	0317250	307133.28	2214985.22
220	031725001	307142.60	2214953.99
221	031725002	307162.89	2214885.96
222	031725003	307208.77	2214732.80
223	031725004	307215.74	2214708.78
224	0304830	307221.49	2214689.74
225	0304828	307229.66	2214662.68
226	0304827	307240.82	2214625.71
227	030482701	307294.68	2214447.36
228	0317252	307341.34	2214292.85
229	0317253	307482.37	2213830.64
230	0317254	307553.84	2213600.49
231	0304819	307569.64	2213552.84
232	0304818	307597.45	2213465.08
233	0304817	307599.07	2213459.62
234	0304814	307721.30	2213047.61
235	0304812	307723.68	2213018.34
236	0304809	307731.37	2212923.89
237	0317255	307732.00	2212916.23
238	0304810	307730.69	2212885.05
239	0304811	307729.23	2212850.20
240	030481101	307718.01	2212737.23
241	0304813	307722.72	2212695.21
242	0304816	307633.26	2212648.28
243	0319047	307638.83	2212570.61
244	0319046	307606.09	2212464.00
245	0319045	307504.39	2212348.51
246	0319044	307378.65	2212261.91
247	0319043	307229.73	2212078.90
248	0319042	307168.10	2211948.25
249	0319041	307139.96	2211802.22
250	0319040	307172.32	2211621.93
251	0319039	307212.15	2211514.42
252	0319038	307308.42	2211395.60

253	0304820	307510.61	2211249.63
254	0304822	307476.49	2211192.32
255	030482201	307467.39	2211169.98
256	030482202	307442.91	2211123.96
257	030482203	307491.75	2211082.14
258	030482204	307540.63	2211040.29
259	0304815	307680.89	2210920.21
260	0319033	307714.75	2210891.22
261	0304808	307772.36	2210840.95
262	0319034	307779.16	2210835.02
263	0304807	307862.92	2210760.03
264	0319035	307916.72	2210717.83
265	0304804	307916.79	2210717.78
266	0304803	307934.22	2210704.10
267	0304800	308218.01	2210444.57
268	0304798	308233.62	2210430.30
269	0304794	308324.62	2210124.88
270	0319036	308344.81	2210057.11
271	0304792	308361.70	2209989.68
272	0304790	308433.20	2209704.28
273	0304791	308414.46	2209667.92
274	030479101	308390.09	2209609.34
275	030479102	308376.30	2209584.75
276	030479103	308342.39	2209524.56
277	030479104	308320.87	2209481.44
278	030479105	308255.60	2209365.03
279	030479106	308218.10	2209287.29
280	030479107	308167.43	2209182.49
281	0319037	308143.38	2209141.67
282	0304801	308043.65	2209045.50
283	0304802	308025.25	2209027.76
284	0304806	307883.13	2208890.72
285	0320649	307865.91	2208874.11
286	0320650	307799.61	2208810.18
287	0320651	307628.73	2208643.48
288	0320652	307452.74	2208471.80
289	0320653	307448.52	2208467.69
290	0303309	307446.61	2208462.97
291	0320829	307339.63	2208199.05
292	0320830	307338.85	2208197.13
293	0320831	307318.45	2208146.80
294	0320832	307288.87	2208073.82
295	0320833	307222.22	2207960.06

296	0320834	307184.71	2207896.03
297	0320835	307119.38	2207784.54
298	0320836	307113.11	2207773.93
299	0320837	307089.00	2207733.11
300	0320838	307076.88	2207712.59
301	0320839	306984.92	2207556.92
302	0320840	306934.61	2207471.76
303	0303360	306931.14	2207465.90
304	0304844	306928.17	2207460.85
305	0321991	306880.56	2207380.27
306	0304847	306855.71	2207345.71
307	0304849	306838.64	2207321.98
308	0321992	306668.02	2207084.74
309	0304863	306649.74	2207072.70
310	0304869	306596.03	2207037.33
311	0321993	306375.15	2206891.88
312	0321994	306174.00	2206762.52
313	0304895	306149.09	2206727.85
314	0321995	306011.08	2206535.69
315	0304901	305950.23	2206556.06
316	0304910	305822.00	2206598.97
317	0304914	305759.67	2206619.84
318	0321996	305742.32	2206625.64
319	0304917	305615.66	2206457.97
320	0304919	305572.90	2206401.37
321	0304921	305529.79	2206344.29
322	0321997	305520.82	2206332.41
323	032199701	305486.80	2206242.03
324	032199702	305412.75	2206145.81
325	032199703	305109.57	2205739.58
326	032199704	305055.58	2205662.03
327	032199705	305005.20	2205625.96
328	032199706	304942.63	2205537.55
329	032199707	304870.00	2205427.14
330	032199708	304727.28	2205214.73
331	032199709	304590.43	2205313.58
332	0304988	304536.54	2205335.90
333	0304991	304417.24	2205385.32
334	030499101	304403.36	2205392.68
335	030499102	304300.29	2205435.95
336	030499103	304166.48	2205484.73
337	030499104	304153.05	2205487.98
338	030499105	303992.36	2205511.86

339	030499106	303861.76	2205526.66
340	030499107	303745.98	2205539.40
341	030499108	303512.40	2205572.28
342	0305034	303337.70	2205598.45
343	0305035	303296.18	2205602.40
344	0305037	303147.89	2205616.52
345	0305039	303090.85	2205621.96
346	0305040	303054.59	2205625.41
347	0322009	302977.53	2205632.75
348	0305044	302856.47	2205630.75
349	0322010	302834.83	2205630.40
350	0305045	302832.66	2205630.36
351	0322011	302832.30	2205630.36
352	032201101	302771.19	2205629.35
353	032201102	302784.41	2205601.06
354	032201103	302688.06	2205627.98
355	0305051	302609.69	2205626.69
356	0322012	302307.80	2205621.72
357	0305069	302153.07	2205631.09
358	0305070	302140.26	2205631.86
359	030507001	302102.95	2205642.02
360	030507002	302039.06	2205642.02
361	030507003	301960.81	2205636.56
362	030507004	301904.39	2205629.28
363	030507005	301789.74	2205618.36
364	030507006	301691.47	2205611.08
365	030507007	301609.58	2205603.80
366	030507008	301473.09	2205589.24
367	030507009	301380.28	2205574.68
368	0305070010	301254.71	2205552.84
369	0305070011	301163.72	2205538.28
370	0305070012	301069.09	2205527.37
371	0305070013	300985.38	2205500.07
372	0305070014	300832.51	2205461.85
373	0305070015	300739.70	2205445.47
374	0305070016	300686.78	2205437.48
375	0305070017	300638.25	2205417.31
376	0305070018	300635.95	2205446.71
377	0305070019	300577.60	2205404.39
378	0305070020	300537.94	2205375.63
379	0305121	300537.28	2205375.35
380	0322268	300481.34	2205352.11
381	0322269	300421.47	2205327.23

382	0322270	300421.43	2205327.22
383	0322271	300379.34	2205308.44
384	0322272	300351.69	2205296.12
385	0322273	300241.42	2205246.94
386	0322274	300187.93	2205219.31
387	0322275	300077.04	2205169.71
388	0322276	299949.81	2205110.29
389	0322277	299782.18	2205037.44
390	0322278	299682.01	2204992.47
391	0322279	299624.06	2204965.40
392	0322280	299453.78	2204898.23
393	0322281	299428.55	2204887.04
394	0322282	299425.43	2204885.66
395	0322283	299420.59	2204879.64
396	0322284	299413.86	2204871.28
397	0322285	299290.55	2204718.09
398	0322286	299279.56	2204704.43
399	0322287	299271.09	2204693.91
400	0322288	299262.07	2204682.71
401	0322289	299260.79	2204678.27
402	0322290	299250.43	2204642.39
403	0322291	299245.24	2204624.40
404	0322292	299212.49	2204511.00
405	0322293	299195.69	2204456.72
406	0322294	299154.61	2204306.12
407	032229401	299144.95	2204267.14
408	0322295	299110.83	2204129.44
409	032229501	299104.73	2204112.92
410	032229502	299103.58	2204109.81
411	0322297	299096.91	2204091.72
412	0322298	299077.83	2204023.43
413	0322299	299051.45	2203902.31
414	0322300	299011.77	2203744.75
415	032230001	298992.36	2203653.34
416	032230002	298955.50	2203479.77
417	032230003	298949.54	2203452.80
418	032230004	298912.50	2203302.19
419	0322302	298894.20	2203228.26
420	0322303	298886.47	2203197.02
421	0322304	298891.96	2203187.04
422	0322305	298902.09	2203168.65
423	0322307	299008.01	2202976.27
424	0322308	299002.37	2202961.65

425	0322309	298951.01	2202827.94
426	0322310	298903.00	2202708.97
427	0322311	298873.58	2202688.37
428	0322312	298762.51	2202610.58
429	0322313	298778.56	2202530.21
430	0303576	298784.88	2202498.57
431	0327000	298804.04	2202492.56
432	0326999	298825.56	2202496.76
433	0326998	298854.70	2202501.09
434	0326997	298877.53	2202503.40
435	0326996	298913.12	2202502.13
436	0326995	298945.72	2202491.28
437	0326994	298967.63	2202473.89
438	0326993	298995.19	2202425.48
439	0326992	299024.79	2202405.06
440	0326991	299053.18	2202380.80
441	0326990	299077.82	2202353.29
442	0326989	299094.09	2202331.99
443	0326988	299107.28	2202304.92
444	0326987	299128.15	2202275.45
445	0326986	299141.76	2202260.45
446	0326985	299159.09	2202250.60
447	0326984	299195.57	2202236.01
448	0326983	299235.29	2202217.03
449	0326982	299254.60	2202203.40
450	0326981	299285.40	2202186.17
451	0326980	299342.04	2202180.83
452	0326979	299354.79	2202177.88
453	0326978	299367.67	2202168.59
454	0326977	299387.17	2202144.17
455	0326976	299397.82	2202117.69
456	0326975	299407.67	2202100.08
457	0326974	299428.45	2202075.05
458	0326973	299441.53	2202054.33
459	0326972	299467.64	2201981.13
460	0326971	299485.18	2201959.85
461	0326970	299504.60	2201939.88
462	0326969	299513.70	2201928.61
463	0326968	299516.55	2201911.52
464	0326967	299525.87	2201888.18
465	0326966	299534.06	2201857.21
466	0326965	299546.16	2201820.60
467	0326964	299566.02	2201741.57

468	0326963	299580.16	2201698.01
469	0326962	299590.87	2201646.99
470	0326961	299590.91	2201646.82
471	0326960	299597.22	2201629.49
472	0326959	299611.38	2201619.62
473	0326958	299636.93	2201611.26
474	0326957	299682.53	2201614.73
475	0326956	299732.02	2201614.48
476	0326955	299795.66	2201604.35
477	0326954	299831.38	2201594.92
478	0326953	299878.78	2201573.03
479	0326952	299931.59	2201534.74
480	0326951	299994.37	2201505.54
481	0326950	300026.31	2201494.76
482	0326949	300041.82	2201481.11
483	0326948	300077.67	2201465.33
484	0326947	300104.62	2201450.64
485	0326946	300154.02	2201454.19
486	0326945	300214.76	2201461.79
487	0326944	300251.51	2201463.82
488	0326943	300285.89	2201458.17
489	0326942	300331.62	2201455.30
490	0326941	300377.22	2201458.77
491	0326940	300410.30	2201454.37
492	0326939	300454.83	2201433.80
493	0326938	300454.90	2201433.79
494	0326937	300483.26	2201430.49
495	0326936	300502.94	2201433.10
496	0326935	300522.62	2201433.81
497	0326934	300542.97	2201425.62
498	0326933	300561.39	2201422.51
499	0326932	300571.54	2201424.45
500	0326931	300580.40	2201433.38
501	0326930	300591.12	2201449.93
502	0326929	300604.36	2201474.12
503	0326928	300620.20	2201483.07
504	0326927	300637.34	2201483.77
505	0326926	300658.94	2201479.40
506	0326925	300748.64	2201437.79
507	0326924	300761.25	2201433.69
508	0326923	300796.96	2201422.08
509	0326922	300817.29	2201419.61
510	0326921	300840.72	2201434.31

511	0326920	300871.80	2201441.41
512	0326919	300897.78	2201456.11
513	0326918	300916.17	2201459.99
514	0326917	300963.79	2201461.43
515	0326916	300996.79	2201465.36
516	0326915	301032.94	2201476.29
517	0326914	301064.01	2201486.56
518	0326913	301101.44	2201494.32
519	0326912	301126.81	2201500.77
520	0326911	301199.81	2201504.20
521	0326910	301236.65	2201500.52
522	0326909	301277.34	2201488.60
523	0326908	301302.80	2201474.08
524	0326907	301347.35	2201448.19
525	0326906	301350.15	2201444.58
526	0326905	301370.97	2201417.79
527	0326904	301377.68	2201409.16
528	0326903	301381.81	2201403.84
529	0326902	301396.73	2201388.29
530	0326901	301471.08	2201310.77
531	0326900	301485.21	2201295.67
532	0326899	301489.77	2201290.79
533	0326898	301592.37	2201181.09
534	0326897	301696.14	2201070.12
535	0305088	301703.53	2201062.22
536	0305086	301710.27	2201055.02
537	0321637	301719.78	2201044.84
538	0305085	301723.73	2201040.45
539	0305084	301734.54	2201028.45
540	0305083	301752.29	2201008.73
541	0305082	301764.05	2200995.67
542	0321636	301784.20	2200973.28
543	0305080	301849.28	2200903.76
544	0305077	301918.13	2200830.20
545	0305075	301930.43	2200817.07
546	0305073	302057.57	2200681.24
547	0321635	302187.23	2200542.73
548	0321634	302287.98	2200436.99
549	0305055	302442.13	2200271.29
550	0305054	302527.08	2200387.88
551	0321632	302642.05	2200514.79
552	0305050	302644.81	2200512.58
553	0305049	302650.55	2200519.97

554	0305048	302654.68	2200525.29
555	0305047	302705.15	2200590.32
556	0305046	302717.86	2200589.18
557	0321631	302820.75	2200579.94
558	0305041	303038.68	2200561.83
559	0321630	303077.35	2200558.62
560	0321629	303274.90	2200540.27
561	0321628	303401.93	2200529.29
562	0321627	303572.80	2200512.75
563	0305029	303576.00	2200512.29
564	0305028	303583.82	2200511.18
565	0305025	303595.93	2200509.45
566	0305024	303605.25	2200508.13
567	0305023	303605.92	2200508.03
568	0320574	303916.50	2200463.79
569	0305000	304207.41	2200425.11
570	0304999	304209.82	2200424.79
571	0304998	304232.87	2200421.73
572	0304995	304331.92	2200377.84
573	0320554019	304336.92	2200374.11
574	0320554018	304411.13	2200337.11
575	0320554017	304606.58	2200235.51
576	0320554016	304687.11	2200303.16
577	0320554015	304769.85	2200217.51
578	0320554014	304867.62	2200158.12
579	0320554013	305211.12	2200450.37
580	0320554012	305350.97	2200817.44
581	0320554011	305407.75	2200782.30
582	0320554010	305426.90	2200743.90
583	032055409	305618.35	2200667.90
584	032055408	305636.66	2200627.68
585	032055407	306004.36	2200487.81
586	032055406	306154.05	2200376.52
587	032055405	306459.67	2200021.10
588	032055404	306444.00	2199911.80
589	032055403	306242.40	2199973.30
590	032055402	305634.00	2200529.00
591	032055401	305489.50	2200095.40
592	0320554	305523.70	2199904.40
593	0320553	305625.63	2199883.62
594	0304915	305713.13	2199782.48
595	0304913	305771.13	2199715.44
596	0304907	305876.60	2199552.59

597	0304906	305886.82	2199514.03
598	0304904	305917.63	2199397.76
599	0320552	305925.13	2199369.48
600	0304905	305890.26	2199142.35
601	0304900	305967.63	2199074.51
602	0304899	305982.33	2199073.75
603	0304897	306052.82	2199070.14
604	0304894	306154.26	2199064.94
605	0320551	306217.15	2199061.72
606	0304883	306356.55	2199187.59
607	0304880	306473.07	2199292.81
608	0320550	306481.02	2199299.98
609	0304879	306496.91	2199321.09
610	0304867	306602.88	2199461.80
611	0304862	306653.26	2199528.71
612	0304854	306795.84	2199718.04
613	0320549	307002.47	2199992.44
614	0304843	307041.94	2200045.92
615	0320548	307127.56	2200164.71
616	0304834	307198.08	2200258.39
617	0304829	307225.76	2200296.24
618	0320547	307341.84	2200455.06
619	0304823	307381.96	2200513.89
620	0320381	307394.13	2200500.67
621	0320380	307409.48	2200486.85
622	0320378	307412.78	2200471.63
623	0320377	307411.58	2200463.36
624	0320376	307405.98	2200450.60
625	0320375	307403.53	2200440.42
626	0320374	307404.26	2200428.99
627	0320373	307408.80	2200417.60
628	0320372	307425.47	2200397.44
629	0320371	307431.36	2200376.53
630	0320370	307437.16	2200366.42
631	0320369	307455.09	2200347.54
632	0320368	307470.48	2200329.27
633	0320367	307486.60	2200300.21
634	0320366	307493.00	2200293.29
635	0320365	307523.57	2200280.25
636	0320364	307530.03	2200267.60
637	0320363	307533.31	2200255.57
638	0320362	307541.10	2200234.68
639	0320361	307552.01	2200220.81

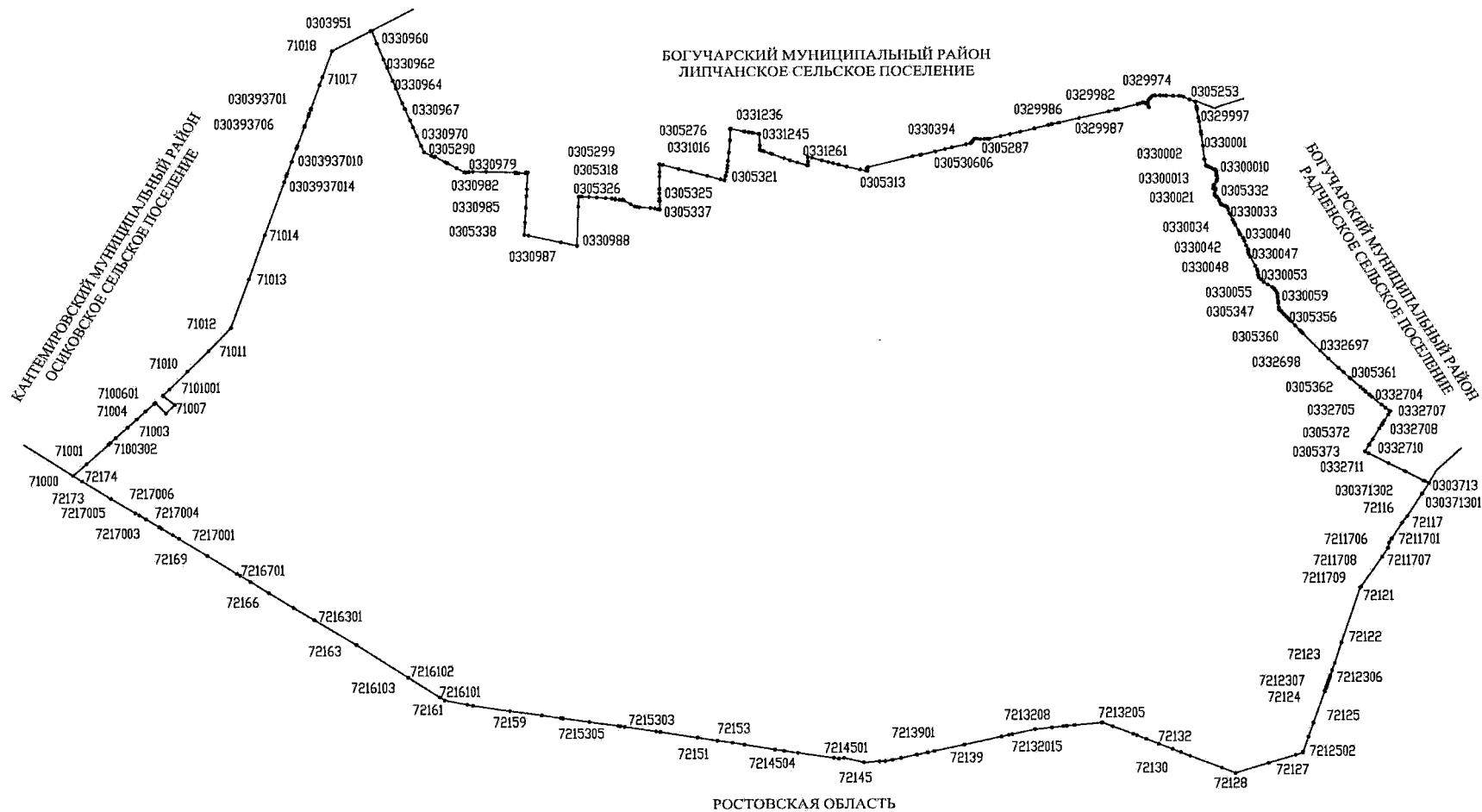
640	0320360	307567.35	2200207.62
641	0320359	307597.34	2200188.23
642	0320358	307630.56	2200163.14
643	0320357	307662.51	2200137.41
644	0320356	307673.39	2200127.36
645	0320355	307690.04	2200109.10
646	0320354	307705.70	2200096.80
647	0320353	307737.96	2200071.46
648	0320352	307750.15	2200056.33
649	0320351	307762.94	2200044.39
650	0320350	307782.08	2200033.14
651	0320349	307797.43	2200018.68
652	0320348	307811.43	2200015.01
653	0320347	307820.92	2200017.64
654	0320346	307827.90	2200017.71
655	0320345	307832.37	2200015.21
656	0320344	307835.58	2200010.80
657	0320343	307837.57	2200000.65
658	0320342	307832.66	2199980.91
659	0320341	307830.24	2199966.91
660	0320340	307831.58	2199959.30
661	0320339	307852.02	2199942.99
662	0320338	307853.97	2199937.93
663	0320337	307854.05	2199928.40
664	0320336	307850.38	2199912.48
665	0320335	307848.58	2199900.39
666	0320334	307850.57	2199890.25
667	0320333	307858.30	2199877.62
668	0320332	307874.43	2199846.02
669	0320331	307873.90	2199834.58
670	0320330	307872.07	2199825.67
671	0320329	307864.59	2199809.71
672	0320328	307864.67	2199800.18
673	0320327	307867.29	2199790.68
674	0320326	307873.08	2199781.21
675	0320325	307891.01	2199762.96
676	0320324	307900.00	2199750.35
677	0320323	307904.59	2199733.24
678	0320322	307906.19	2199694.51
679	0320321	307914.21	2199646.94
680	0320320	307913.72	2199630.42
681	0320319	307919.61	2199610.15
682	0320318	307929.30	2199589.28

683	0320317	307934.71	2199551.22
684	0320316	307952.34	2199493.59
685	0320315	307964.69	2199458.77
686	0320314	307973.76	2199437.26
687	0320313	307982.86	2199412.58
688	0320312	307990.71	2199384.70
689	0320311	307995.92	2199368.88
690	0320310	308005.55	2199356.27
691	0320309	308013.29	2199342.37
692	0320308	308021.74	2199318.94
693	0320307	308025.72	2199298.66
694	0320306	308025.92	2199275.15
695	0320305	308033.04	2199259.34
696	0320304	308059.99	2199224.67
697	0320303	308065.18	2199211.38
698	0320302	308067.98	2199180.28
699	0320301	308075.14	2199160.02
700	0320299	308093.87	2199121.46
701	0320298	308101.71	2199094.86
702	0320297	308110.80	2199071.44
703	0320296	308117.99	2199047.37
704	0320295	308127.04	2199027.77
705	0320294	308139.27	2199007.56
706	0320293	308150.24	2198986.71
707	0320292	308168.30	2198952.58
708	0320291	308175.46	2198931.69
709	0320289	308194.15	2198898.20
710	0320288	308208.93	2198876.75
711	0320287	308214.12	2198863.46
712	0320286	308217.46	2198843.80
713	0320285	308218.79	2198837.46
714	0320284	308223.33	2198825.44
715	0320283	308232.98	2198810.92
716	0320282	308243.20	2198802.77
717	0320281	308264.84	2198795.36
718	0320280	308282.12	2198778.37
719	0320279	308294.32	2198761.98
720	0320278	308308.49	2198737.98
721	0320277	308316.23	2198723.44
722	0320276	308317.02	2198705.03
723	0320275	308317.64	2198692.99
724	0304795	308319.30	2198661.22
725	0304793	308330.02	2198663.46

726	0320198	308440.29	2198686.55
727	0304787	308439.37	2198750.71
728	0304788	308437.03	2198912.66
729	0304789	308436.46	2198952.68
730	0320197	308432.49	2199227.70
731	0320196	308478.78	2199973.29
732	0320195	308483.62	2200074.34
733	0304785	308493.13	2200214.39
734	0304784	308495.80	2200253.67
735	0320194	308503.91	2200373.11
736	0304783	308513.75	2200427.80
737	0304782	308558.40	2200676.02
738	0304781	308582.22	2200808.47
739	0330193	308582.19	2200808.36
740	0304780	308583.72	2200816.84
741	0304779	308589.04	2200846.42
742	0320192	308589.05	2200846.40
743	0304778	308590.04	2200851.96
744	0304776	308590.82	2200856.29
745	0304775	308595.37	2200881.56
746	0304774	308618.04	2201007.63
747	030477004	308648.19	2201175.24
748	030477003	308654.36	2201170.70
749	030477002	308682.74	2201210.93
750	030477001	308687.10	2201235.25
751	0304770	308690.29	2201236.32
752	0316504	308879.29	2201299.80
753	0316503	309073.57	2201366.41
754	0316502	309140.62	2201389.40
755	0304764	309175.29	2201400.96
756	0304762	309188.60	2201405.40
757	0315409	309393.74	2201473.84
758	0304756	309722.97	2201577.48
759	0304755	309723.07	2201577.52
760	0304753	309756.15	2201590.20
761	0315408	309811.56	2201606.07
762	0304752	309817.32	2201614.00
763	0304750	309908.30	2201739.09
764	0315407	309908.44	2201739.29
765	0315406	309990.78	2201859.43
766	0315405	310075.37	2201961.30
767	0315404	310205.45	2202144.32
768	0315403	310330.48	2202324.74

769	0304742	310428.08	2202457.24
770	0315402	310441.84	2202476.44
771	0315401	310463.02	2202452.52
772	0304741	310495.70	2202421.10
773	0315400	310510.45	2202405.37
774	0315399	310655.75	2202279.83
775	0315398	310686.46	2202254.74
776	0304740	310742.50	2202208.89
777	031539011	310759.46	2202233.64
778	031539010	310797.23	2202278.21
779	031539009	310917.11	2202451.99
780	031539008	310931.80	2202464.10
781	031539007	310956.76	2202492.78
782	031539006	310972.49	2202523.57
783	031539005	311081.36	2202644.46
784	031539004	311200.46	2202772.23
785	031539003	311247.62	2202820.44
786	031539002	311323.84	2202884.57
787	031539001	311348.43	2202894.81
788	0315390	311756.03	2202935.34
789	0304712	311771.90	2202934.86
790	0304711	311784.75	2202936.17
791	0315389	311813.72	2202939.11
792	0315388	312125.56	2202967.11
793	0304710	312146.47	2202969.24
794	0315387	312196.87	2202970.95
795	0304709	312223.60	2202973.33
796	0304708	312273.34	2202976.03
797	0304707	312314.65	2202977.71
798	0304706	312341.73	2202978.77
799	0304705	312353.40	2202981.37
800	0304704	312362.64	2202983.44
801	0304703	312378.34	2202937.98
802	0315071	312413.48	2202790.97
803	0315070	312456.45	2202622.45

Карта-схема границ Первомайского сельского поселения Богучарского муниципального района Воронежской области



**Перечень координат характерных точек границ Первомайского
сельского поселения Богучарского муниципального района
Воронежской области**

№ п/п	Номер характерной точки границ	Координаты	
		X	Y
1	0303951	293732.35	2168887.37
2	030395101	293732.14	2168887.37
3	0330960	293518.66	2168963.00
4	0330961	293257.07	2169062.08
5	0330962	293119.14	2169113.52
6	0330963	292909.63	2169195.21
7	0330964	292784.98	2169241.81
8	0330965	292542.80	2169334.11
9	0330966	292448.77	2169371.08
10	0330967	292265.81	2169444.09
11	0330968	292147.26	2169489.77
12	0330969	292007.22	2169546.26
13	0330970	291847.78	2169608.51
14	0305290	291743.52	2169650.38
15	0305291	291684.28	2169760.10
16	0305292	291659.64	2169803.85
17	030529201	291668.73	2169812.13
18	0305294	291669.53	2169812.59
19	030529401	291667.59	2169816.01
20	0330971	291578.24	2169964.05
21	0330972	291563.10	2169988.51
22	0305297	291562.98	2169988.69
23	0330973	291563.04	2169988.67
24	0305298	291557.80	2169997.49
25	0330974	291557.74	2169997.59
26	0330975	291478.57	2170132.07
27	0330976	291414.48	2170246.27
28	0330977	291407.56	2170263.42
29	0305307	291410.96	2170279.61
30	0330978	291417.85	2170312.42
31	0330979	291421.32	2170372.97
32	0330980	291418.26	2170568.11
33	0305309	291404.95	2170999.42
34	030530901	291403.50	2170999.22
35	030530902	291391.98	2170997.67
36	030530903	291391.58	2171010.89
37	030530904	291393.11	2171024.24

38	030530905	291392.42	2171033.63
39	030530906	291391.55	2171044.28
40	030530907	291389.57	2171154.69
41	030530908	291389.62	2171158.59
42	030530909	291402.38	2171159.51
43	0305314	291402.10	2171174.91
44	0305315	291401.92	2171185.77
45	0330982	291127.22	2171170.66
46	0330983	291013.47	2171165.49
47	0330984	290821.56	2171154.81
48	0330985	290579.37	2171142.16
49	0305338	290380.31	2171133.23
50	0330986	290366.51	2171193.61
51	0330987	290251.97	2171676.43
52	0330988	290194.77	2171914.28
53	0330989	290835.30	2171932.30
54	0305326	291000.27	2171938.76
55	0305327	290999.42	2171962.29
56	0305328	290998.37	2171985.89
57	0305329	290992.33	2172090.51
58	0330990	290985.27	2172208.06
59	0330991	290973.70	2172340.52
60	0305330	290964.98	2172430.41
61	030533001	290963.11	2172482.39
62	030533002	290947.48	2172483.65
63	030533003	290944.96	2172544.50
64	030533004	290937.34	2172583.78
65	030533005	290947.47	2172590.39
66	0330994	290938.36	2172605.72
67	0330995	290870.31	2172714.25
68	0330996	290834.62	2172776.11
69	0330997	290827.95	2172807.50
70	0330998	290823.31	2172838.93
71	0330999	290807.55	2173005.88
72	0331000	290800.28	2173070.30
73	0305336	290787.75	2173116.32
74	0305337	290781.37	2173143.71
75	0305335	290923.73	2173141.84
76	0331001	290959.06	2173141.37
77	0305325	291051.82	2173140.59
78	0331002	291118.70	2173138.24
79	0305318	291325.61	2173141.75
80	0305316	291400.45	2173142.42

81	0331003	291512.70	2173144.07
82	0305301	291512.71	2173144.07
83	0305299	291523.09	2173140.03
84	0305300	291512.81	2173186.51
85	030530001	291512.05	2173190.07
86	0331005	291512.04	2173190.11
87	0331006	291445.43	2173419.33
88	0331007	291397.30	2173605.49
89	0331008	291332.51	2173841.68
90	0331009	291274.03	2174038.33
91	0305321	291257.22	2174093.61
92	0305320	291266.01	2174095.81
93	0305319	291322.20	2174110.63
94	0331010	291333.63	2174113.65
95	0331011	291394.83	2174130.04
96	0331012	291454.65	2174138.27
97	0331013	291498.39	2174143.38
98	0331014	291577.84	2174151.09
99	0331015	291715.85	2174163.61
100	0331016	291914.90	2174178.38
101	0305277	292085.50	2174183.92
102	0305276	292105.97	2174184.47
103	0331236	292058.17	2174379.47
104	0331237	292052.12	2174398.05
105	0331238	292051.76	2174399.16
106	0331239	292044.96	2174449.89
107	0331240	292038.55	2174497.67
108	0331241	292035.84	2174508.01
109	0331242	292035.82	2174508.09
110	0331243	292032.17	2174521.99
111	0331244	292020.06	2174596.15
112	0331245	292017.78	2174610.09
113	0331246	291826.89	2174617.13
114	0331247	291761.78	2174620.65
115	0331248	291754.76	2174621.03
116	0331249	291741.60	2174649.62
117	0331250	291730.54	2174679.51
118	0331251	291697.16	2174765.17
119	0331252	291691.33	2174780.14
120	0331253	291684.62	2174797.36
121	0331254	291614.12	2174969.03
122	0331255	291580.52	2175058.28
123	0331256	291544.95	2175164.44

124	0331257	291499.90	2175303.04
125	0331258	291495.09	2175317.81
126	0331259	291503.57	2175317.95
127	0331260	291561.24	2175317.20
128	0331261	291637.58	2175315.06
129	0331262	291621.40	2175374.10
130	0331263	291578.48	2175517.41
131	0331264	291551.58	2175611.85
132	0331265	291531.77	2175686.08
133	0331266	291508.50	2175765.33
134	0331267	291474.62	2175881.84
135	0331268	291474.57	2175882.03
136	0331269	291424.16	2176081.07
137	0331270	291406.21	2176172.05
138	0305313	291402.41	2176186.36
139	0305306	291450.07	2176178.36
140	030530601	291454.80	2176194.84
141	030530602	291463.74	2176195.40
142	030530603	291638.73	2176854.95
143	030530604	291659.60	2176967.14
144	030530605	291664.99	2176987.87
145	030530606	291717.92	2177193.24
146	030530607	291753.52	2177334.52
147	030530608	291781.34	2177440.54
148	030530609	291829.88	2177650.11
149	0305306010	291848.22	2177714.19
150	0305306011	291846.09	2177714.43
151	0305287	291848.21	2177724.02
152	0305286	291865.90	2177736.11
153	030528601	291875.72	2177742.81
154	0330395	291892.68	2177754.40
155	0330394	291921.94	2177781.14
156	0330393	291924.17	2177801.51
157	0305281	291920.58	2177823.86
158	0329993	291913.94	2177859.80
159	0329992	291918.09	2177920.01
160	0305284	291918.73	2177961.11
161	0305283	291919.16	2177966.61
162	0305282	291920.00	2177977.09
163	0329991	291921.57	2177996.74
164	0329990	291961.40	2178161.74
165	0329989	291996.57	2178299.55
166	0305279	292030.15	2178444.90

167	0305278	292033.12	2178457.72
168	0329988	292085.91	2178661.90
169	0305275	292140.34	2178867.82
170	0305274	292151.58	2178910.35
171	0305273	292153.05	2178917.18
172	0305272	292174.13	2179015.39
173	0305271	292176.13	2179022.04
174	0305270	292177.82	2179027.68
175	0329987	292252.02	2179322.98
176	0329986	292358.67	2179754.40
177	0305268	292383.87	2179848.46
178	0305267	292389.11	2179867.99
179	0329985	292395.03	2179890.09
180	0305257	292478.17	2180176.82
181	0329984	292488.25	2180211.59
182	0329983	292500.38	2180250.84
183	0305255	292502.86	2180258.84
184	0305254	292507.01	2180272.27
185	0329982	292486.92	2180292.83
186	0305262	292426.25	2180340.58
187	0329981	292456.88	2180329.92
188	0329980	292483.37	2180324.26
189	0329979	292507.71	2180325.68
190	0329978	292530.92	2180334.19
191	0305250	292567.02	2180358.69
192	0329977	292586.14	2180371.67
193	0329976	292606.12	2180391.29
194	0329975	292615.07	2180402.62
195	0329974	292616.65	2180430.07
196	0329973	292616.46	2180504.21
197	0305249	292615.02	2180556.99
198	0329972	292613.92	2180597.62
199	0329971	292609.26	2180696.07
200	0329970	292609.90	2180781.40
201	0329969	292606.38	2180810.80
202	0329968	292591.54	2180849.15
203	0329967	292547.42	2180939.84
204	0305253	292512.46	2181025.02
205	0329994	292430.35	2181037.70
206	0305261	292427.06	2181037.85
207	0329995	292419.16	2181039.55
208	0305263	292416.86	2181040.27
209	0329996	292401.86	2181041.80

210	0305266	292390.42	2181043.13
211	0329997	292255.32	2181064.26
212	0329998	292193.72	2181075.43
213	0329999	292026.86	2181098.58
214	0305280	292020.40	2181099.50
215	0330000	291981.58	2181104.94
216	0330001	291790.33	2181129.71
217	0330002	291569.71	2181150.44
218	0330003	291472.37	2181174.74
219	0305305	291460.36	2181177.49
220	0330004	291448.48	2181207.86
221	0330005	291434.29	2181237.59
222	0330006	291414.56	2181264.69
223	0305311	291403.35	2181301.82
224	0330007	291403.21	2181301.99
225	0305317	291393.45	2181313.82
226	0330008	291384.19	2181316.52
227	0330009	291369.43	2181325.79
228	03300010	291339.00	2181323.34
229	03300011	291314.83	2181326.09
230	03300012	291291.88	2181331.41
231	03300013	291249.25	2181337.01
232	03300014	291223.91	2181334.02
233	03300015	291206.28	2181326.08
234	03300016	291149.19	2181288.22
235	03300017	291125.82	2181281.45
236	0305323	291092.24	2181276.75
237	0330018	291092.77	2181283.41
238	0305322	291092.51	2181309.48
239	0305324	291089.12	2181309.42
240	0330019	291063.12	2181308.94
241	0330020	291003.60	2181300.26
242	0330021	290980.10	2181301.11
243	0305332	290963.35	2181318.01
244	0330022	290952.30	2181329.85
245	0330023	290944.64	2181332.26
246	0330024	290896.48	2181363.18
247	0330025	290848.54	2181381.39
248	0330026	290831.90	2181389.36
249	0330027	290822.11	2181404.43
250	0330028	290812.15	2181429.04
251	0330029	290805.38	2181453.06
252	0330030	290794.27	2181470.66

253	0330031	290778.86	2181480.55
254	0330032	290745.61	2181494.58
255	0330033	290672.83	2181517.44
256	0330034	290576.88	2181558.95
257	0330035	290532.01	2181583.57
258	0330036	290492.98	2181600.67
259	0330037	290395.63	2181649.15
260	0330038	290359.85	2181662.49
261	0330039	290333.62	2181673.47
262	0330040	290276.99	2181716.94
263	0330041	290226.48	2181737.65
264	0330042	290153.69	2181761.15
265	0330043	290090.39	2181786.71
266	0330044	290066.85	2181790.11
267	0330045	290031.87	2181793.94
268	0330046	290005.09	2181800.46
269	0330047	289967.89	2181822.04
270	0330048	289819.98	2181893.76
271	0330049	289759.85	2181919.39
272	0330050	289720.34	2181928.22
273	0330051	289672.63	2181933.73
274	0330052	289634.37	2181943.86
275	0330053	289597.64	2181974.34
276	0330054	289551.78	2182019.28
277	0330055	289514.58	2182076.44
278	0330056	289468.97	2182142.35
279	0330057	289445.03	2182167.98
280	0330058	289409.04	2182192.76
281	033005801	289369.73	2182214.12
282	033005802	289334.43	2182217.30
283	0332697022	289247.60	2182230.24
284	0332697021	289125.82	2182241.40
285	0332697020	289125.50	2182246.57
286	0332697019	289123.91	2182272.28
287	0332697018	289123.78	2182274.02
288	0332697017	289121.88	2182304.48
289	0332697016	289120.01	2182329.25
290	0332697015	289106.97	2182330.53
291	0332697014	289106.29	2182324.11
292	0332697013	288796.52	2182352.85
293	0332697012	288828.98	2182358.63
294	0332697011	288854.04	2182368.63
295	0332697010	288987.76	2182357.40

296	033269709	288988.00	2182366.14
297	033269708	288980.92	2182370.56
298	033269707	288966.43	2182376.20
299	033269706	288934.11	2182381.93
300	033269705	288882.62	2182385.88
301	033269704	288916.38	2182410.67
302	033269703	288840.32	2182478.74
303	033269702	288764.86	2182544.15
304	033269701	288713.62	2182590.20
305	0332697	288424.62	2182847.29
306	0332698	288287.86	2182970.69
307	0332699	288140.56	2183115.50
308	0332700	288066.84	2183191.71
309	0305361	287977.21	2183282.49
310	0332701	287959.54	2183300.37
311	0305362	287826.14	2183441.38
312	0332702	287785.36	2183480.07
313	0305363	287785.22	2183480.20
314	030536301	287749.34	2183519.24
315	0332703	287696.89	2183576.27
316	0332704	287662.57	2183612.59
317	0305365	287534.17	2183752.99
318	0332705	287532.45	2183754.88
319	0332706	287482.72	2183812.93
320	0305366	287430.95	2183872.75
321	0305367	287427.59	2183876.58
322	0332707	287423.76	2183883.11
323	0305368	287368.46	2183853.53
324	0305369	287270.36	2183794.10
325	0305370	287223.84	2183769.30
326	0305371	287193.77	2183751.50
327	0332708	287144.23	2183723.11
328	0305372	286964.03	2183619.63
329	0332709	286878.35	2183571.36
330	0305373	286767.64	2183508.39
331	0305374	286739.88	2183558.13
332	0332710	286739.85	2183558.18
333	0332711	286574.56	2183853.24
334	0305375	286445.34	2184093.04
335	0332712	286444.86	2184093.94
336	0332713	286438.40	2184105.92
337	0332714	286288.06	2184366.96
338	0305376	286278.42	2184383.96

339	0332715	286278.27	2184384.22
340	0303713	286243.35	2184445.87
341	030371301	286073.85	2184345.65
342	030371302	286065.70	2184340.83
343	72116	285704.72	2184127.39
344	72117	285603.10	2184053.97
345	7211701	285342.68	2183901.05
346	7211702	285331.61	2183894.55
347	7211703	285280.41	2183864.48
348	7211704	285273.21	2183860.26
349	7211705	285192.96	2183846.75
350	7211706	285190.07	2183845.03
351	7211707	285184.18	2183841.53
352	7211708	285044.61	2183758.46
353	7211709	284558.77	2183440.69
354	72121	284541.48	2183429.38
355	72122	283649.07	2183149.32
356	72123	283318.99	2183051.35
357	7212301	283200.40	2183012.60
358	7212302	283114.86	2182984.65
359	7212303	283096.65	2182978.70
360	7212304	283082.97	2182974.23
361	7212305	283037.70	2182959.44
362	7212306	283029.39	2182956.73
363	7212307	283029.30	2182956.70
364	7212308	282988.22	2182943.27
365	7212309	282973.39	2182938.43
366	72123010	282931.00	2182924.58
367	72123011	282899.93	2182914.43
368	72124	282857.03	2182900.41
369	72125	282343.27	2182732.05
370	7212501	282116.26	2182658.24
371	7212502	281869.37	2182577.96
372	7212503	281854.20	2182573.03
373	7212504	281818.10	2182464.08
374	72127	281685.79	2182064.79
375	72128	281523.84	2181578.94
376	72129	281612.70	2181379.34
377	72130	281808.42	2180915.52
378	7213001	281867.97	2180779.33
379	7213002	281920.90	2180658.25
380	72132	282007.76	2180458.97
381	7213201	282087.02	2180277.39

382	7213202	282148.16	2180137.35
383	7213203	282169.51	2180088.44
384	7213204	282296.06	2179783.13
385	7213205	282357.75	2179634.31
386	7213206	282356.87	2179625.72
387	7213207	282315.75	2179225.82
388	7213208	282303.62	2179107.84
389	7213209	282298.26	2179061.29
390	72132010	282278.84	2178892.62
391	72132011	282250.38	2178645.46
392	72132012	282249.60	2178638.72
393	72132013	282171.82	2178305.84
394	72132014	282160.55	2178257.63
395	72132015	282135.11	2178148.73
396	72132016	282134.09	2178144.39
397	72139	282005.42	2177600.16
398	7213901	281902.72	2177151.26
399	7213902	281881.85	2177057.36
400	7213903	281845.93	2176895.79
401	7213904	281791.40	2176660.01
402	7213905	281762.48	2176534.79
403	7213906	281742.99	2176428.31
404	7213907	281737.33	2176341.97
405	72145	281722.33	2176113.19
406	7214501	281798.13	2175817.99
407	7214502	281786.88	2175748.49
408	7214503	281787.72	2175743.26
409	7214504	281799.07	2175672.54
410	72148	281883.37	2175146.89
411	72149	281916.19	2174951.05
412	72150	281938.28	2174810.83
413	7215001	282020.59	2174368.72
414	72151	282054.04	2174189.06
415	72152	282088.01	2173968.65
416	72153	282138.27	2173676.53
417	7215301	282233.64	2173128.69
418	7215302	282243.53	2173067.79
419	7215303	282319.13	2172602.17
420	7215304	282329.39	2172534.80
421	7215305	282331.25	2172522.57
422	7215306	282333.18	2172509.90
423	7215307	282399.09	2172077.05
424	7215308	282461.47	2171683.55

425	7215309	282465.65	2171657.20
426	72158010	282514.80	2171371.55
427	72159	282588.82	2170898.34
428	7215901	282680.67	2170351.93
429	7215902	282697.33	2170269.53
430	72161	282765.21	2169933.90
431	7216101	282817.05	2169859.79
432	7216102	283138.87	2169399.74
433	7216103	283140.05	2169398.07
434	72163	283673.04	2168641.63
435	7216301	284084.57	2168025.16
436	7216302	284086.41	2168022.39
437	7216303	284283.41	2167725.29
438	72166	284528.63	2167360.38
439	72167	284712.34	2167090.69
440	7216701	284814.57	2166938.57
441	7216702	284846.56	2166890.97
442	72169	285141.36	2166451.58
443	72170	285419.65	2166036.35
444	7217001	285481.04	2165943.38
445	7217002	285588.96	2165779.93
446	7217003	285611.80	2165745.33
447	7217004	285742.22	2165547.09
448	7217005	285808.12	2165446.91
449	7217006	285846.52	2165386.79
450	72173	286078.03	2165024.39
451	72174	286369.85	2164594.08
452	71000	286460.77	2164459.51
453	71001	286650.21	2164660.51
454	7100303	286969.05	2164988.51
455	7100302	286998.32	2165019.08
456	7100301	287075.51	2165099.69
457	71003	287245.65	2165277.39
458	7100401	287377.32	2165410.62
459	71004	287507.73	2165542.58
460	7100603	287631.50	2165673.07
461	7100602	287639.74	2165681.75
462	7100601	287647.73	2165690.18
463	71006	287475.48	2165846.67
464	71007	287612.49	2165978.77
465	7101004	287757.39	2165810.03
466	7101003	287762.95	2165803.54
467	7101002	287769.55	2165809.75

468	7101001	287865.03	2165899.57
469	71010	288160.31	2166171.46
470	71011	288496.25	2166484.51
471	71012	288873.27	2166814.03
472	71013	289671.22	2167079.12
473	71014	290392.67	2167315.78
474	0303937014	291255.38	2167600.94
475	0303937013	291352.18	2167632.94
476	0303937012	291397.31	2167647.87
477	0303937011	291592.44	2167712.36
478	0303937010	291807.85	2167783.57
479	030393709	291833.04	2167791.84
480	030393708	291847.67	2167796.65
481	030393707	292163.87	2167900.49
482	030393706	292184.09	2167907.16
483	030393705	292337.27	2167957.73
484	030393704	292376.95	2167970.83
485	030393703	292442.54	2167992.48
486	030393702	292453.56	2167996.12
487	030393701	292463.50	2167999.40
488	0303937	292842.35	2168124.46
489	71017	292973.09	2168167.62
490	71018	293402.50	2168309.39
491	030395101	293721.97	2168869.19

**Перечень координат характерных точек границ Подколodновского
сельского поселения Богучарского муниципального района
Воронежской области**

№ п/п	Номер характерной точки границ	Координаты	
		X	Y
1	66064	339813.56	2183150.72
2	06008400	339788.02	2183203.01
3	06008401	339753.28	2183286.83
4	06008402	339737.36	2183325.26
5	06008403	339734.04	2183332.31
6	06008404	339733.27	2183338.52
7	06008405	339729.22	2183371.10
8	06008406	339726.09	2183396.31
9	06008407	339718.93	2183449.54
10	06008408	339723.43	2183528.99
11	06008409	339731.04	2183611.67
12	06008410	339738.97	2183674.03
13	06008411	339772.13	2183745.70
14	66065	339773.50	2183780.64
15	06008412	339760.94	2183855.37
16	06008413	339742.94	2183954.14
17	06008414	339750.44	2184044.44
18	06008415	339759.80	2184095.32
19	06008416	339767.75	2184115.21
20	06008417	339767.73	2184116.48
21	66066	339770.82	2184119.03
22	06008418	339740.38	2184166.76
23	06008419	339740.14	2184166.91
24	06008420	339652.06	2184221.01
25	06008421	339554.07	2184293.72
26	66067	339521.35	2184321.06
27	06008422	339440.38	2184519.66
28	66068	339434.51	2184527.81
29	06008423	339367.93	2184551.98
30	06008424	339304.09	2184565.18
31	06008425	339262.46	2184569.49
32	06008426	339248.71	2184579.40
33	06008427	339245.76	2184585.85
34	66069	339239.88	2184598.71
35	06008428	339241.36	2184658.03
36	06008429	339240.16	2184677.49
37	06008430	339250.89	2184740.37

38	06008431	339250.33	2184771.70
39	06008432	339235.19	2184811.23
40	06008433	339214.11	2184851.49
41	06008434	339194.05	2184882.46
42	06008435	339161.95	2184922.52
43	06008436	339146.23	2184947.63
44	06008437	339140.05	2184961.07
45	06008438	339138.88	2184978.84
46	06008439	339140.97	2185004.29
47	06008440	339153.27	2185027.38
48	06008441	339201.40	2185085.88
49	06008442	339275.41	2185166.88
50	06008443	339321.79	2185227.89
51	66070	339333.17	2185255.20
52	06008444	339331.93	2185277.20
53	06008445	339315.95	2185316.72
54	06008446	339292.34	2185356.08
55	06008447	339289.34	2185381.44
56	06008448	339294.68	2185414.57
57	06008449	339294.52	2185422.99
58	06008450	339294.28	2185436.59
59	06008451	339288.35	2185449.44
60	06008452	339280.45	2185466.56
61	06008453	339278.39	2185471.02
62	06008454	339274.51	2185472.48
63	06008455	339252.78	2185480.70
64	06008456	339228.96	2185484.50
65	06008457	339216.80	2185500.36
66	06008458	339224.22	2185550.33
67	06008459	339228.90	2185581.90
68	06008460	339244.52	2185609.30
69	06008461	339257.00	2185622.24
70	06008462	339257.45	2185624.09
71	06008463	339259.83	2185633.90
72	06008464	339279.10	2185713.28
73	06008465	339303.68	2185807.76
74	66071	339407.97	2186198.24
75	06610431	339408.52	2186198.57
76	66072	339605.16	2186318.75
77	66073	339758.35	2186495.80
78	06008466	339724.61	2186750.51
79	06008467	339725.66	2186764.52
80	66074	339728.46	2186779.60

81	06008468	339731.81	2186795.50
82	06008469	339740.64	2186813.66
83	06008470	339750.61	2186825.45
84	06008471	339857.41	2186965.30
85	06008472	339986.09	2187116.71
86	06008473	340032.79	2187170.34
87	06008474	340082.06	2187230.60
88	66075	340271.88	2187461.35
89	06008475	340460.81	2187576.52
90	06008476	340525.63	2187595.50
91	06008477	340590.61	2187601.00
92	66076	340619.25	2187613.00
93	06008478	340684.77	2187702.50
94	06008479	340712.09	2187745.25
95	06008480	340745.84	2187756.62
96	66077	340765.63	2187760.79
97	06008481	340849.15	2187712.19
98	06008482	340919.47	2187651.67
99	66078	340930.98	2187638.06
100	06008483	340935.37	2187642.40
101	06008484	340970.14	2187676.90
102	06008485	340995.16	2187700.24
103	06008486	341006.69	2187719.09
104	06008487	341016.52	2187737.91
105	06008488	341036.42	2187762.84
106	06008489	341061.47	2187784.49
107	06008490	341106.36	2187834.45
108	06008491	341128.56	2187872.98
109	06008492	341141.59	2187902.87
110	06008493	341153.37	2187954.76
111	06008494	341167.20	2188027.53
112	06008495	341171.95	2188052.51
113	06008496	341199.27	2188089.44
114	06008497	341215.67	2188120.24
115	66079	341223.52	2188155.12
116	06008498	341222.94	2188187.29
117	06008499	341220.51	2188197.45
118	06008500	341212.85	2188229.45
119	06008501	341194.60	2188253.68
120	06008502	341176.24	2188284.67
121	66080	341168.16	2188309.08
122	06008503	341173.22	2188357.46
123	06008504	341213.67	2188465.78

124	06008505	341218.69	2188476.80
125	06008506	341258.53	2188564.03
126	06008507	341279.26	2188589.83
127	66081	341295.04	2188608.66
128	06008508	341296.90	2188624.53
129	06008509	341297.30	2188639.78
130	06008510	341327.95	2188668.83
131	06008511	341381.82	2188714.75
132	06008512	341432.61	2188754.91
133	06008513	341460.18	2188780.70
134	06008514	341472.65	2188792.37
135	06008515	341522.29	2188824.89
136	06008516	341609.70	2188877.04
137	66082	341651.94	2188895.47
138	06008517	341662.52	2188908.97
139	06008518	341699.91	2188966.38
140	66083	341700.96	2188968.00
141	06008519	341736.20	2188987.60
142	06008520	341762.56	2189006.42
143	06008521	341810.09	2189052.25
144	66084	341840.57	2189092.73
145	06008522	341861.34	2189145.14
146	06008523	341868.75	2189199.88
147	66085	341875.49	2189256.51
148	06008524	341877.97	2189264.58
149	06008525	341898.46	2189331.19
150	66086	341900.24	2189338.84
151	65000	341882.81	2189353.69
152	6500001	341778.81	2189519.80
153	22178937	341777.31	2189522.19
154	2217893701	341918.11	2189842.81
155	2217893702	341966.69	2189955.50
156	2217893703	341971.42	2189966.45
157	2217893704	342068.88	2190192.51
158	65003	342079.06	2190216.10
159	6500301	341902.88	2190490.73
160	22178941	341837.04	2190593.38
161	22178942	341376.70	2191311.01
162	65004	341193.76	2191596.21
163	22178943	340957.25	2191963.21
164	2217894301	340339.54	2192921.70
165	22178944	340338.46	2192923.38
166	22179780	340529.73	2193071.22

167	2217978001	340863.06	2193328.88
168	2217978002	340879.03	2193341.22
169	65006	341115.85	2193524.27
170	6500601	341212.65	2193600.82
171	6500602	341387.13	2193729.35
172	6500603	341400.09	2193738.89
173	22178948	341788.85	2194025.26
174	2217894801	341891.88	2194101.15
175	2217894802	342233.54	2194353.23
176	2217894803	342238.27	2194356.72
177	65009	342261.88	2194374.14
178	6500901	342237.79	2194403.48
179	65010	341534.63	2195259.81
180	6501001	341368.29	2195463.36
181	6501002	341364.23	2195468.25
182	6501003	341283.24	2195565.97
183	6501004	341188.86	2195680.98
184	6501005	340917.33	2196011.89
185	22178951	340901.83	2196030.77
186	65014	340462.56	2195907.31
187	65015	340035.28	2195787.26
188	6501501	340009.56	2195780.03
189	22179799	339656.96	2195680.98
190	2217979901	339544.76	2195649.43
191	2217979902	339189.24	2195549.49
192	65017	338861.77	2195457.60
193	2217981207	338200.56	2195271.80
194	2217981206	338197.51	2195270.94
195	2217981205	338182.51	2195264.40
196	2217981204	338103.41	2195229.94
197	2217981203	338083.38	2195221.22
198	2217981202	338064.81	2195213.13
199	2217981201	337757.01	2195079.02
200	22179812	337596.47	2195009.06
201	65020	337403.59	2194925.00
202	65021	336965.36	2194734.06
203	6502101	336732.82	2194633.44
204	6502102	336701.64	2194619.95
205	65023	336312.42	2194450.34
206	65024	335929.06	2194282.03
207	6502401	335920.08	2194291.73
208	6502402	335889.92	2194324.30
209	6502403	335881.73	2194356.56

210	6502404	335860.62	2194474.36
211	6502405	335853.12	2194519.65
212	6502406	335844.99	2194568.76
213	6502407	335833.02	2194600.32
214	6502408	335821.24	2194620.44
215	6502409	335777.89	2194667.96
216	65024010	335752.54	2194702.46
217	65024011	335698.52	2194779.66
218	65024012	335659.59	2194828.53
219	65024013	335563.43	2194920.86
220	65024014	335539.01	2194938.22
221	65024015	335496.76	2194959.71
222	65024016	335480.71	2194970.23
223	65024017	335476.09	2194980.32
224	65024018	335475.84	2194994.92
225	65024019	335473.02	2195010.76
226	65024020	335465.27	2195018.25
227	65024021	335452.57	2195019.29
228	65024022	335391.20	2195009.31
229	65024023	335319.76	2194995.34
230	65024024	335199.58	2194974.78
231	65024025	335157.82	2194968.33
232	65024026	335145.22	2194963.66
233	65024027	335128.27	2194953.19
234	65024028	335107.76	2194929.32
235	65024029	335063.76	2194870.08
236	65024030	335046.88	2194855.81
237	65024031	335021.77	2194840.75
238	65024032	334996.71	2194823.15
239	65024033	334956.50	2194800.83
240	65024034	334935.17	2194787.11
241	65024035	334911.83	2194779.71
242	65024036	334872.62	2194772.66
243	65024037	334840.34	2194768.28
244	65024038	334816.34	2194762.13
245	65024039	334801.25	2194754.24
246	65024040	334763.58	2194731.97
247	65024041	334742.30	2194715.71
248	65024042	334726.04	2194702.08
249	65024043	334709.09	2194692.25
250	65024044	334690.75	2194688.75
251	65024045	334676.15	2194689.12
252	65024046	334663.34	2194695.89

253	65024047	334648.46	2194712.14
254	65024048	334630.62	2194752.49
255	65024049	334621.34	2194775.20
256	65024050	334561.37	2194865.64
257	65024051	334546.27	2194894.60
258	65024052	334529.92	2194922.27
259	65024053	334523.45	2194929.14
260	65024054	334515.11	2194934.71
261	65024055	334505.55	2194937.08
262	65024056	334492.89	2194935.59
263	65024057	334472.80	2194923.16
264	65024058	334432.76	2194891.32
265	65024059	334425.05	2194885.74
266	65024060	334418.36	2194880.90
267	65024061	334407.03	2194875.61
268	65024062	334394.38	2194873.48
269	65024063	334307.35	2194843.99
270	65024064	334238.59	2194821.80
271	65024065	334214.58	2194816.29
272	65024066	334193.66	2194815.29
273	65024067	334182.80	2194819.54
274	65024068	334176.95	2194827.06
275	65024069	334172.99	2194835.89
276	65024070	334173.45	2194846.06
277	65024071	334182.16	2194855.75
278	65024072	334205.99	2194871.42
279	65024073	334235.77	2194894.53
280	65024074	334257.93	2194911.73
281	65024075	334286.65	2194938.29
282	65024076	334305.71	2194972.30
283	65024077	334311.13	2194988.92
284	65024078	334310.79	2195007.98
285	65024079	334308.63	2195022.55
286	65024080	334303.33	2195035.17
287	65024081	334294.90	2195045.82
288	65024082	334278.32	2195050.61
289	65024083	334256.72	2195052.13
290	65024084	334240.33	2195046.12
291	65024085	334216.46	2195032.99
292	65024086	334195.25	2195012.29
293	65024087	334138.31	2194967.44
294	65024088	334102.74	2194933.77
295	65024089	334088.46	2194916.36

296	65024090	334056.99	2194866.24
297	65024091	334029.78	2194826.36
298	65024092	333990.56	2194783.74
299	65024093	333956.20	2194753.90
300	65024094	333932.43	2194734.42
301	65024095	333906.71	2194718.08
302	65024096	333886.54	2194710.73
303	65024097	333861.84	2194708.39
304	65024098	333837.07	2194709.85
305	65024099	333813.47	2194717.06
306	65024100	333805.78	2194721.37
307	65024101	333803.12	2194728.32
308	65024102	333806.13	2194737.26
309	65024103	333813.54	2194748.83
310	65024104	333847.18	2194783.74
311	65024105	333870.21	2194808.93
312	65024106	333884.41	2194831.42
313	65024107	333890.37	2194853.13
314	65024108	333883.36	2194890.49
315	65024109	333873.21	2194926.53
316	65024110	333857.39	2194959.92
317	65024111	333852.08	2194973.17
318	65024112	333830.65	2195001.38
319	65024113	333815.22	2195012.55
320	65024114	333802.48	2195015.50
321	65024115	333780.91	2195015.75
322	65024116	333765.19	2195007.85
323	65024117	333749.51	2194997.41
324	65024118	333730.90	2194973.57
325	65024119	333712.75	2194923.69
326	65024120	333704.80	2194907.03
327	65024121	333700.63	2194905.71
328	65024122	333660.00	2194892.89
329	65024123	333637.34	2194882.96
330	65024124	333569.19	2194862.06
331	65024125	333543.39	2194850.16
332	65024126	333518.19	2194840.18
333	65024127	333491.12	2194828.27
334	22178980	333438.76	2194811.46
335	2217898001	333331.66	2194912.50
336	2217898002	333315.68	2194927.63
337	2217898003	333299.39	2194943.06
338	2217898004	333201.75	2194965.08

339	2217898005	333183.25	2194983.09
340	2217898006	333171.43	2194994.60
341	2217898007	333154.34	2195011.24
342	2217898008	332992.56	2195168.75
343	2217898009	332959.41	2195201.03
344	22178980010	332954.05	2195206.25
345	22178980011	332857.45	2195300.30
346	22178980012	332824.99	2195331.91
347	22178980013	332735.08	2195419.44
348	65026	332656.19	2195496.26
349	6502601	332654.00	2195496.72
350	6502602	331895.71	2195656.32
351	6502603	331778.54	2195680.98
352	6502604	331699.31	2195697.66
353	6502605	331638.06	2195709.12
354	65028	330959.01	2195836.22
355	65028001	330885.04	2195829.05
356	65028002	330805.23	2195811.06
357	65028003	330748.61	2195802.14
358	65028004	330613.56	2195777.38
359	65028005	330496.02	2195754.14
360	65028006	330438.17	2195738.25
361	65028007	330414.52	2195740.88
362	65028008	330368.14	2195730.18
363	65028009	329614.78	2195839.54
364	65028010	329576.47	2195845.11
365	65028011	329565.72	2195846.59
366	65028012	329554.66	2195848.12
367	65028013	329546.79	2195849.20
368	65028014	329543.58	2195849.65
369	65028015	329414.46	2195866.25
370	65028016	329236.21	2195890.41
371	65028017	329189.27	2195902.10
372	65031	329155.37	2195903.24
373	6503101	329005.21	2195970.43
374	6503102	328996.97	2195974.11
375	6503103	328948.48	2196028.46
376	6503104	328890.79	2196093.12
377	6503105	328688.29	2196320.10
378	6503106	328655.47	2196356.88
379	6503107	328625.53	2196390.44
380	6503108	328473.49	2196585.79
381	6503109	328358.26	2196733.85

382	65031010	328338.34	2196759.45
383	65031011	328315.51	2196782.79
384	65031012	328308.11	2196790.35
385	65031013	328172.69	2196928.77
386	65035	327851.11	2197257.47
387	6503501	327690.96	2197416.49
388	6503502	327253.79	2197850.57
389	65037	326923.85	2198149.13
390	65038	326483.01	2198762.30
391	6503801	326382.64	2198898.93
392	65040	326249.54	2199061.41
393	6504001	326198.06	2199077.81
394	6504002	326157.04	2199090.88
395	6504003	326110.42	2199105.73
396	6504004	325774.86	2199212.63
397	65041	325561.00	2199280.76
398	65041001	325531.74	2199320.46
399	65041002	325332.03	2199591.50
400	65041003	325295.55	2199641.01
401	65041004	325203.60	2199765.80
402	65041005	325172.24	2199808.35
403	65041006	325170.77	2199810.35
404	65041007	324544.35	2199697.08
405	65041008	324013.95	2199294.09
406	65041009	323735.96	2199152.56
407	65041010	323203.50	2199173.36
408	65041011	323193.26	2199204.50
409	0314034	323118.90	2199246.14
410	0314035	323647.09	2199497.71
411	0314036	323647.21	2199497.77
412	0314037	323647.26	2199497.79
413	0314038	323992.43	2199692.07
414	0314039	324231.20	2199880.55
415	0314040	324369.05	2200001.19
416	0314041	324576.90	2200149.95
417	22179015	324827.60	2200272.55
418	0314041	324576.90	2200149.95
419	0314040	324369.05	2200001.19
420	0314039	324231.20	2199880.55
421	0314038	323992.43	2199692.07
422	0314037	323647.26	2199497.79
423	0314036	323647.21	2199497.77
424	0314035	323647.09	2199497.71

425	0314034	323118.90	2199246.14
426	0314033	322574.42	2199078.05
427	0314032	321702.34	2198799.08
428	0314031	320991.97	2198544.23
429	0314030	320734.29	2198398.16
430	0314029	320650.82	2198276.63
431	0314028	320513.84	2198072.06
432	0314027	320453.47	2198007.55
433	0314026	320244.50	2197900.61
434	0314025	320166.23	2197810.50
435	0314024	320084.83	2197626.53
436	0302408	320072.09	2197573.78
437	0313787	320015.95	2197341.28
438	0313786	320015.94	2197341.17
439	0313785	319998.11	2197204.80
440	0313784	319998.84	2196953.68
441	0313783	320113.30	2196485.64
442	0313782	320206.22	2195978.84
443	0313781	320247.44	2195424.66
444	0302394	320245.05	2195335.55
445	0313788	320237.25	2195043.80
446	0313789	320203.78	2194905.71
447	0313790	320116.30	2194560.34
448	0313791	320008.04	2194153.40
449	0313792	319785.46	2193521.97
450	0313793	319618.03	2192973.88
451	0313794	319579.65	2192848.25
452	0313795	319579.61	2192848.12
453	0313796	319579.50	2192847.76
454	0313797	319495.50	2192587.62
455	0313798	319389.28	2192424.65
456	0313799	319372.53	2192208.82
457	0313800	319407.25	2191883.09
458	0313801	319493.50	2191686.63
459	0313802	319702.90	2191382.64
460	0313803	319860.04	2191212.45
461	0302409	320005.97	2191137.60
462	0314042	320006.03	2191137.57
463	0314043	320006.15	2191137.55
464	0314044	320198.23	2191112.05
465	0314045	320494.48	2191074.05
466	0314046	320728.35	2190994.11
467	0314047	320883.36	2190887.63

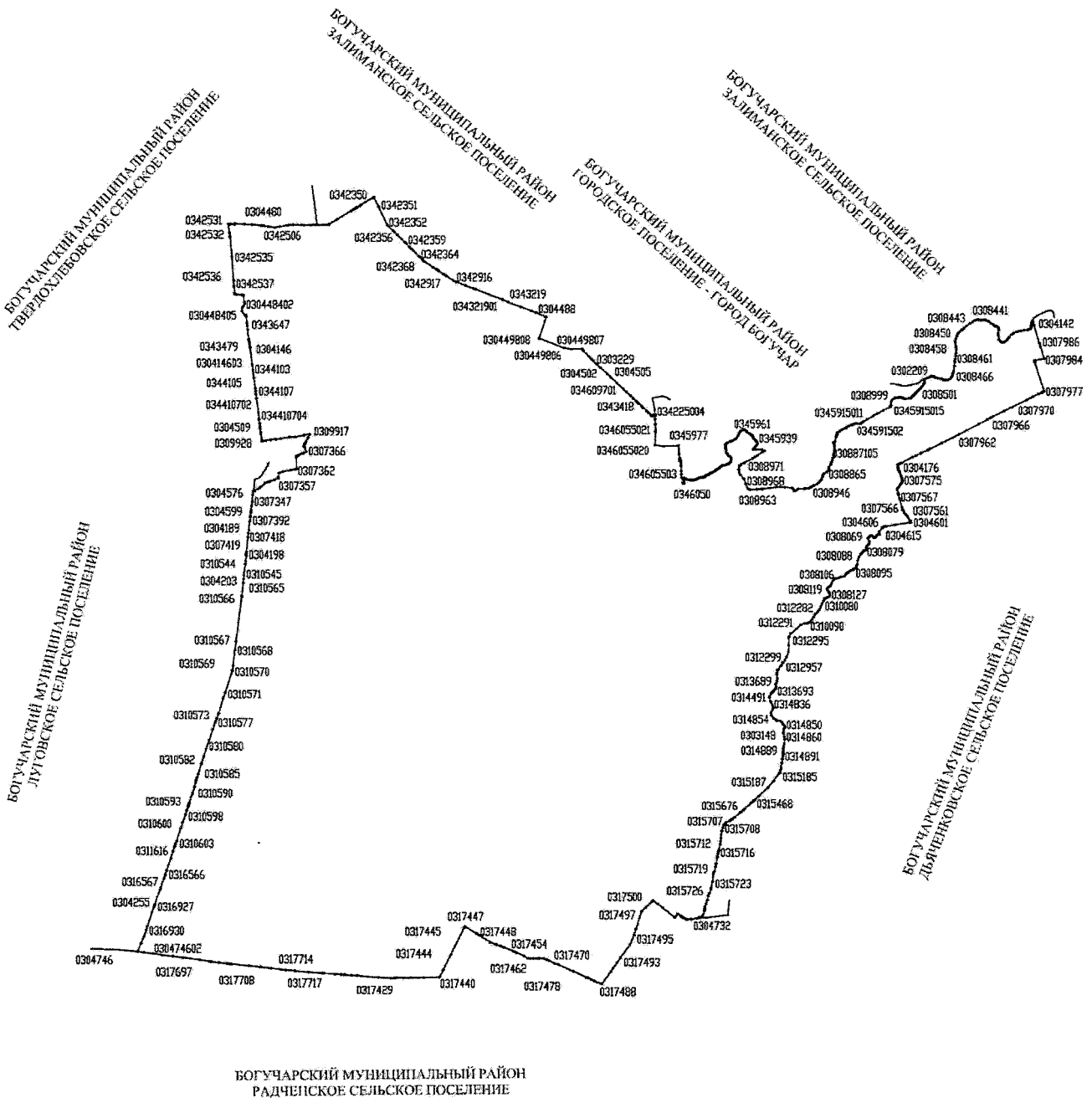
468	0314048	320938.38	2190828.81
469	0314049	321114.81	2190640.18
470	0314050	321215.40	2190492.04
471	0314051	321302.45	2190271.68
472	0314052	321377.56	2190170.53
473	0314053	321547.98	2190080.51
474	0314054	321804.15	2190049.15
475	0314055	322042.54	2190073.01
476	0314056	322256.25	2190119.96
477	0314057	322374.13	2190171.71
478	0314058	322482.98	2190255.05
479	0302073	322540.23	2190351.98
480	0340867	322588.66	2190433.97
481	0340866	322744.01	2190797.90
482	0340865	322857.66	2190977.07
483	0340864	323051.21	2191150.93
484	0340863	323238.91	2191260.81
485	0340862	323372.98	2191305.12
486	0340861	323729.51	2191377.68
487	0340860	323729.55	2191377.69
488	0340859	323729.67	2191377.72
489	0340858	323866.14	2191404.99
490	0340857	324021.06	2191386.75
491	0340856	324206.01	2191308.72
492	0340855	324456.21	2191237.53
493	0340854	324836.24	2191058.43
494	0340853	325118.02	2190880.75
495	0340852	325389.69	2190726.11
496	0301966	325476.02	2190669.12
497	0338211	325767.38	2190476.79
498	0338210	325959.18	2190333.52
499	0338209	326093.38	2190235.11
500	0338208	326214.34	2190112.87
501	0338207	326395.39	2189871.05
502	0338206	326546.85	2189675.01
503	0338205	326560.88	2189660.72
504	0301872	326607.81	2189612.90
505	0337766	326726.12	2189492.37
506	0337765	326930.46	2189353.21
507	0337764	327275.71	2189134.24
508	0337763	327757.52	2188735.44
509	0337762	327848.18	2188665.48
510	0337761	327910.96	2188625.32

511	0337760	327996.13	2188605.11
512	0337759	328103.29	2188616.35
513	0337758	328176.19	2188618.77
514	0337757	328259.95	2188640.75
515	0337756	328394.25	2188691.45
516	0337755	328394.46	2188691.53
517	0337754	328394.88	2188691.69
518	0337753	328794.28	2188831.95
519	0337752	329073.83	2188886.86
520	0337751	329423.25	2188898.47
521	0337750	329768.87	2188795.89
522	0337749	330139.54	2188625.69
523	0337748	330389.08	2188483.68
524	0337747	330389.33	2188483.42
525	0337746	330389.37	2188483.38
526	0337745	330511.73	2188357.07
527	0301111	330553.97	2188265.80
528	0335379	330579.95	2188209.66
529	0335378	330706.05	2188052.67
530	0335377	330944.65	2187801.56
531	0335376	331099.51	2187645.52
532	0300946	331365.32	2187508.05
533	0334430	331392.37	2187494.07
534	0334429	331676.79	2187250.23
535	0334428	331884.35	2187067.16
536	0334427	332034.41	2186882.18
537	0334426	332215.71	2186623.40
538	0334425	332410.23	2186313.26
539	0334424	332763.63	2185899.02
540	0334423	333046.70	2185550.33
541	0334422	333067.08	2185525.22
542	0334421	333067.13	2185525.16
543	0334420	333067.25	2185525.01
544	0334419	333166.74	2185358.01
545	0334418	333380.46	2185147.52
546	0334417	333558.56	2185026.50
547	0334416	333964.88	2184804.28
548	0334415	334195.63	2184626.98
549	0334414	334635.27	2184275.30
550	0300341	334711.10	2184206.68
551	0334193	334873.18	2184060.01
552	0334192	334873.54	2184058.67
553	0334191	334873.55	2184058.61

554	0334190	334888.10	2184004.77
555	0334189	334951.44	2183916.29
556	0334188	335156.28	2183658.87
557	0334187	335410.12	2183289.85
558	0334186	335513.92	2183119.66
559	0334185	335515.93	2183059.34
560	0334184	335517.93	2182999.01
561	0334183	335558.90	2182902.23
562	0334182	335691.86	2182763.21
563	0334181	335854.48	2182640.28
564	0334180	336061.85	2182533.94
565	0300175	336067.41	2182532.22
566	0333920	336260.17	2182472.59
567	0333919	336465.29	2182434.11
568	0333918	336752.85	2182413.47
569	0333917	336970.53	2182450.91
570	0333916	337209.59	2182526.80
571	0333915	337737.04	2182706.16
572	0333914	337737.08	2182706.17
573	0333913	337737.10	2182706.18
574	0333912	337801.04	2182723.00
575	0333911	337871.78	2182741.66
576	0333910	337970.76	2182769.42
577	0333909	338057.39	2182800.85
578	0333908	338125.96	2182823.52
579	0333907	338191.67	2182870.56
580	0333906	338247.48	2182909.11
581	0333905	338287.33	2182936.94
582	0333904	338330.85	2182977.13
583	0333903	338377.01	2182999.05
584	0333902	338445.51	2183023.76
585	0333901	338495.95	2183039.71
586	0333900	338557.12	2183039.70
587	0333899	338616.25	2183039.63
588	0333898	338659.29	2183032.91
589	0333897	338714.48	2183028.63
590	06008379	338844.00	2182972.27
591	06008383	338920.01	2182990.49
592	06008384	338938.01	2182994.81
593	06008385	339000.14	2183009.69
594	06008386	339005.76	2183011.11
595	06008387	339036.62	2183018.89
596	06008388	339087.05	2183031.62

597	06008389	339100.89	2183035.11
598	06008390	339109.16	2183036.64
599	06008391	339188.88	2183051.40
600	06008392	339220.47	2183057.24
601	06008393	339244.01	2183061.60
602	66063	339380.22	2183086.82
603	06008394	339655.36	2183128.93
604	06008395	339670.21	2183130.65
605	06008396	339689.22	2183132.85
606	06008397	339709.76	2183136.32
607	06008398	339710.41	2183136.41
608	06008399	339746.24	2183141.38

Карта-схема границ Поповского сельского поселения Богучарского муниципального района Воронежской области



Перечень координат характерных точек границ Поповского сельского поселения Богучарского муниципального района Воронежской области

№ п/п	Номер характерной точки границ	Координаты	
		X	Y
1	0304480	324115.33	2174054.42
2	0341627	324115.70	2174202.60
3	0301993	324115.78	2174237.36
4	0341669	324115.86	2174267.01
5	0304091	324122.13	2174277.17
6	0342385	324225.94	2174445.46
7	0342384	324377.75	2174698.13
8	0342383	324387.61	2174714.54
9	0342382	324388.74	2174716.42
10	0342381	324398.09	2174731.99
11	0342380	324400.55	2174736.07
12	0342379	324405.41	2174744.16
13	0342378	324411.29	2174753.95
14	0342377	324416.30	2174762.28
15	0342376	324418.41	2174765.79
16	0342375	324419.26	2174767.21
17	0304589	324424.61	2174776.11
18	0304088	324440.89	2174803.22
19	0342345	324474.61	2174859.34
20	0342346	324487.93	2174881.50
21	0342347	324535.38	2174961.23
22	0342348	324535.42	2174961.28
23	0342349	324616.00	2175098.35
24	0342350	324633.28	2175128.49
25	0342351	324452.23	2175214.57
26	0342352	324110.31	2175377.14
27	0342353	324004.62	2175485.28
28	0342354	323991.08	2175499.13
29	0342355	323977.49	2175513.03
30	0342356	323925.45	2175568.87
31	0342357	323925.32	2175568.99
32	0342358	323925.22	2175569.10
33	0342359	323780.95	2175713.16
34	0342360	323696.30	2175798.20
35	0342361	323662.44	2175832.21
36	0342362	323627.22	2175867.60
37	0342363	323625.35	2175869.50

38	0342364	323510.65	2175986.79
39	0342365	323462.25	2176036.28
40	0342366	323450.64	2176048.15
41	0342367	323428.00	2176071.30
42	0342368	323415.65	2176090.01
43	0342369	323314.56	2176243.07
44	0342370	323277.52	2176300.70
45	0342371	323268.61	2176314.56
46	0342372	323262.41	2176324.02
47	0342373	323252.36	2176339.34
48	0342374	323242.61	2176354.20
49	0304096	323187.67	2176437.98
50	0342386	323175.81	2176456.06
51	0304097	323153.98	2176489.34
52	0304098	323148.33	2176497.95
53	0342916	323054.79	2176640.58
54	0342917	323034.78	2176686.55
55	0304111	322966.50	2176861.83
56	0304112	322960.23	2176877.93
57	0304481	322909.10	2177009.20
58	0343218	322906.80	2177015.02
59	034321903	322898.39	2177042.41
60	034321902	322890.87	2177061.79
61	034321901	322696.67	2177554.50
62	0343219	322649.97	2177667.46
63	0343220	322647.18	2177674.21
64	034322101	322557.77	2177896.53
65	0343221	322482.18	2178096.51
66	0304488	322444.45	2178189.93
67	0304491	322370.61	2178372.75
68	030449809	322365.09	2178386.43
69	030449808	321954.92	2178249.34
70	030449807	321773.43	2178712.84
71	030449806	321751.87	2178854.26
72	030449805	321756.70	2179058.51
73	030449804	321748.79	2179063.29
74	030449803	321740.14	2179068.51
75	030449802	321731.40	2179073.79
76	030449801	321725.68	2179077.24
77	0304498	321713.84	2179084.39
78	0304499	321607.75	2179189.23
79	0343227	321560.46	2179235.95
80	0304501	321531.60	2179264.90

81	0343228	321472.90	2179323.75
82	0303229	321451.45	2179347.46
83	0343230	321396.24	2179404.97
84	0304502	321396.08	2179405.13
85	0343231	321283.46	2179530.11
86	0304504	321211.13	2179604.47
87	0304505	321207.27	2179608.44
88	0343414	321205.22	2179610.55
89	034609701	321104.26	2179714.35
90	0346097	320993.34	2179828.38
91	0343415	320931.45	2179892.01
92	0343416	320857.99	2179970.29
93	0343417	320816.39	2180014.60
94	0343418	320753.58	2180079.10
95	0343419	320733.23	2180100.00
96	034342001	320712.88	2180120.90
97	0343420	320658.17	2180177.07
98	0346098	320631.87	2180204.08
99	0343421	320571.34	2180266.24
100	034342402	320554.16	2180283.88
101	034342401	320530.30	2180308.38
102	0343424	320486.49	2180354.22
103	0304170	320468.60	2180373.03
104	0343584	320479.02	2180374.91
105	0343583	320484.61	2180380.75
106	0343582	320486.40	2180386.50
107	0343581	320488.02	2180399.86
108	034225004	320486.59	2180424.30
109	0346055025	320410.39	2180428.00
110	0346055024	320408.96	2180423.76
111	0346055023	320313.41	2180430.37
112	0346055022	320200.40	2180438.18
113	0346055021	320175.91	2180430.72
114	0346055020	319917.09	2180426.20
115	0346055019	319896.52	2180587.65
116	0346055018	319909.21	2180863.25
117	0346055017	319740.06	2180872.11
118	0346055016	319663.80	2180884.87
119	0346055015	319628.18	2180882.66
120	0346055014	319627.94	2180892.96
121	0346055013	319627.65	2180904.21
122	0346055012	319613.43	2180904.53
123	0346055011	319584.27	2180905.46

124	0346055010	319523.09	2180908.09
125	034605509	319431.34	2180911.73
126	034605508	319368.90	2180915.55
127	034605507	319312.34	2180918.54
128	034605506	319311.98	2180918.77
129	034605505	319281.44	2180941.60
130	034605504	319218.48	2180944.53
131	034605503	319194.96	2180945.63
132	034605502	319201.16	2180973.02
133	034605501	319302.72	2180967.34
134	0346055	319288.33	2180988.76
135	0346054	319280.51	2181002.06
136	0346053	319273.95	2181015.78
137	0346052	319267.90	2181036.77
138	0346051	319265.16	2181053.47
139	0346050	319263.27	2181071.01
140	0346049	319261.89	2181095.83
141	0346048	319262.31	2181130.06
142	0346047	319262.90	2181144.17
143	0346046	319263.90	2181157.86
144	0346045	319268.44	2181185.65
145	0346044	319274.52	2181202.31
146	0346043	319280.13	2181214.69
147	0346042	319293.89	2181241.16
148	0346041	319303.45	2181267.22
149	0346040	319306.10	2181277.90
150	0346039	319307.48	2181287.74
151	0346038	319308.49	2181301.42
152	0346037	319308.42	2181330.52
153	0346036	319310.61	2181338.64
154	0346035	319315.74	2181345.46
155	0346034	319320.42	2181350.57
156	0346033	319335.29	2181364.20
157	0346032	319342.99	2181375.29
158	0346031	319351.60	2181392.80
159	0346030	319355.53	2181404.76
160	0346029	319358.63	2181418.01
161	0346028	319363.83	2181431.68
162	0346027	319379.64	2181453.43
163	0346026	319400.71	2181493.56
164	0346025	319407.19	2181508.50
165	0346024	319422.23	2181535.82
166	0346023	319429.47	2181543.92

167	0346022	319435.41	2181549.03
168	0346021	319442.22	2181556.27
169	0346020	319447.74	2181560.96
170	0346019	319453.71	2181568.63
171	0346018	319459.86	2181590.42
172	0346017	319465.50	2181605.80
173	0346016	319470.22	2181613.48
174	0346015	319476.19	2181620.73
175	0346014	319498.72	2181642.46
176	0346013	319512.37	2181659.94
177	0346012	319518.37	2181669.75
178	0346011	319526.92	2181682.12
179	0346010	319530.37	2181689.38
180	0346009	319533.42	2181697.93
181	0346008	319538.02	2181731.28
182	0346007	319543.82	2181759.49
183	0346006	319548.61	2181773.59
184	0346005	319553.37	2181785.12
185	0346004	319558.98	2181797.08
186	0346003	319566.26	2181808.17
187	0346002	319584.55	2181826.92
188	0346001	319595.15	2181835.00
189	0346000	319608.70	2181843.93
190	0345999	319616.30	2181846.89
191	0345998	319629.78	2181849.83
192	0345997	319649.14	2181852.74
193	0345996	319663.02	2181853.96
194	0345995	319673.51	2181853.06
195	0345994	319681.88	2181850.03
196	0345993	319691.89	2181844.00
197	0345992	319698.92	2181834.99
198	0345991	319706.32	2181821.27
199	0345990	319712.47	2181808.41
200	0345989	319721.98	2181795.96
201	0345988	319736.14	2181785.20
202	0345987	319749.49	2181777.44
203	0345986	319765.37	2181770.96
204	0345985	319808.09	2181759.23
205	0345984	319829.45	2181754.00
206	0345983	319854.15	2181746.63
207	0345982	319876.39	2181743.97
208	0345981	319897.41	2181745.59
209	0345980	319921.87	2181752.76

210	0345979	319932.02	2181758.70
211	0345978	319943.50	2181769.78
212	0345977	319954.14	2181780.86
213	0345976	319964.40	2181795.79
214	0345975	319982.45	2181829.51
215	0345974	319990.27	2181850.87
216	0345973	319999.37	2181873.51
217	0345972	320019.24	2181918.34
218	0345971	320025.25	2181929.01
219	0345970	320049.46	2181951.16
220	0345969	320060.48	2181958.81
221	0345968	320074.50	2181972.02
222	0345967	320096.08	2181984.76
223	0345966	320139.18	2182005.11
224	0345965	320159.91	2182016.58
225	0345964	320187.08	2182039.99
226	0345963	320196.05	2182052.36
227	0345962	320207.19	2182070.28
228	0345961	320209.02	2182082.68
229	0345960	320210.57	2182106.64
230	0345959	320208.61	2182118.20
231	0345958	320199.91	2182128.93
232	0345957	320191.61	2182137.52
233	0345956	320180.79	2182146.12
234	0345955	320167.88	2182155.16
235	0345954	320155.40	2182165.91
236	0345953	320147.56	2182177.07
237	0345952	320144.74	2182187.35
238	0345951	320140.23	2182196.78
239	0345950	320130.71	2182208.80
240	0345949	320115.78	2182224.69
241	0345948	320108.75	2182234.13
242	0345947	320100.87	2182242.72
243	0345946	320089.25	2182254.32
244	0345945	320082.18	2182260.34
245	0345944	320061.33	2182273.69
246	0345943	320043.80	2182283.61
247	0345942	320027.54	2182293.52
248	0345941	319997.17	2182318.46
249	0345940	319981.84	2182336.92
250	0345939	319950.48	2182348.60
251	0345938	319934.07	2182347.39
252	0345937	319917.60	2182339.76

253	0345936	319901.01	2182323.14
254	0345935	319875.54	2182301.43
255	0345934	319842.46	2182275.90
256	034593401	319832.62	2182270.73
257	034593402	319831.90	2182308.30
258	034593403	319831.80	2182308.30
259	034593404	319830.80	2182362.50
260	034593405	319829.20	2182439.10
261	034593406	319825.90	2182445.10
262	034593407	319806.40	2182480.40
263	034593408	319785.30	2182448.20
264	034593409	319716.60	2182343.30
265	0345934010	319686.90	2182298.10
266	0345934011	319660.10	2182257.20
267	0345934012	319579.30	2182096.50
268	0345934013	319574.60	2182087.80
269	0345934014	319545.50	2182033.40
270	0345934015	319526.09	2182002.77
271	0345934016	319517.77	2182002.22
272	0304177	319504.18	2182001.29
273	0308973	319456.02	2181995.19
274	0308972	319405.07	2182001.71
275	0308971	319382.72	2182014.18
276	0308970	319356.85	2182028.61
277	0308969	319282.52	2182088.59
278	0308968	319203.46	2182124.52
279	0308967	319187.59	2182129.98
280	0308966	319135.89	2182147.76
281	0308965	319101.20	2182168.76
282	0308964	319088.81	2182185.70
283	0308963	319081.44	2182206.11
284	0308962	319077.41	2182217.26
285	0308961	319084.64	2182338.72
286	0308960	319087.60	2182416.91
287	0308959	319093.90	2182453.22
288	0308958	319110.94	2182593.27
289	0308957	319126.15	2182695.80
290	0308956	319128.46	2182774.61
291	0308955	319126.98	2182852.72
292	0308954	319115.34	2182997.99
293	0308953	319103.64	2183011.76
294	0308952	319065.77	2183032.71
295	0308951	319052.89	2183042.01

296	0308950	319049.50	2183053.39
297	0308949	319054.33	2183066.81
298	0308948	319082.95	2183098.43
299	0308947	319087.11	2183113.12
300	0308946	319093.20	2183227.56
301	0308945	319099.57	2183260.07
302	0308944	319104.40	2183307.16
303	0308943	319104.91	2183313.52
304	0304181	319117.59	2183348.68
305	0304180	319119.18	2183352.94
306	0308854	319143.71	2183374.25
307	030885401	319157.16	2183405.15
308	0308856	319186.24	2183471.97
309	0308857	319214.78	2183504.62
310	0308858	319242.23	2183528.06
311	0308859	319274.73	2183552.87
312	0308860	319309.93	2183570.13
313	0308861	319333.75	2183576.05
314	0308863	319349.10	2183579.86
315	0308864	319352.25	2183581.69
316	0308865	319366.04	2183589.74
317	0308866	319374.08	2183600.07
318	0308867	319410.44	2183652.27
319	0308868	319439.00	2183683.35
320	0308869	319471.86	2183691.04
321	0308870	319497.86	2183692.87
322	0308871	319544.14	2183726.87
323	030887101	319558.07	2183728.62
324	030887102	319595.89	2183744.29
325	030887103	319634.73	2183759.60
326	030887104	319665.76	2183770.94
327	030887105	319683.98	2183775.63
328	030887106	319709.88	2183781.28
329	030887107	319745.02	2183787.32
330	030887108	319784.73	2183792.04
331	030887109	319818.21	2183797.30
332	0308871010	319846.30	2183799.96
333	0308871011	319883.62	2183800.96
334	0308871012	319896.81	2183800.01
335	0308871013	319902.86	2183798.86
336	0308871014	319910.58	2183796.31
337	0308871015	319923.85	2183790.79
338	0308871016	319944.75	2183782.16

339	0308871017	319952.54	2183779.63
340	0308871018	319956.56	2183778.79
341	0308871019	319960.59	2183778.56
342	0308871020	319962.56	2183779.12
343	0308871021	319964.42	2183780.07
344	0308871022	319967.39	2183782.94
345	0308871023	319970.17	2183786.70
346	0308871024	319976.92	2183798.67
347	0308871025	319980.44	2183803.79
348	0308871026	319983.25	2183806.75
349	0308871027	319986.69	2183809.03
350	0308871028	319990.38	2183810.53
351	0308871029	320067.74	2183828.10
352	0308871030	320102.93	2183842.65
353	0308871031	320131.78	2183856.68
354	0308871032	320134.79	2183857.08
355	0345902	320149.29	2183854.74
356	0345903	320160.35	2183877.53
357	0345904	320179.44	2183901.36
358	0345905	320205.50	2183946.82
359	0345906	320224.09	2183981.38
360	0345907	320236.98	2184014.59
361	0345908	320252.66	2184029.41
362	0345909	320276.88	2184069.76
363	0345910	320292.23	2184108.73
364	0345911	320299.42	2184140.59
365	0345912	320316.23	2184166.23
366	0345913	320320.64	2184181.93
367	0345914	320325.98	2184200.92
368	0345915	320323.19	2184214.60
369	034591501	320319.51	2184228.71
370	034591502	320315.83	2184272.89
371	034591503	320317.14	2184289.25
372	034591504	320320.90	2184301.48
373	034591505	320327.06	2184305.38
374	034591506	320330.04	2184305.70
375	034591507	320340.72	2184312.08
376	034591508	320342.69	2184317.98
377	034591509	320353.48	2184336.96
378	0345915010	320406.83	2184426.99
379	0345915011	320471.06	2184534.25
380	0345915012	320507.61	2184604.60
381	0345915013	320565.55	2184714.27

382	0345915014	320637.67	2184843.79
383	0345915015	320643.97	2184854.17
384	0345915016	320651.49	2184860.39
385	0304167	320654.33	2184859.42
386	0308991	320662.46	2184865.92
387	0308992	320677.68	2184868.04
388	0308993	320683.32	2184868.49
389	0308994	320725.27	2184871.85
390	0308995	320754.34	2184882.41
391	0308996	320781.39	2184902.47
392	0308997	320807.55	2184940.31
393	0308998	320821.09	2184972.89
394	0308999	320826.24	2185014.25
395	0309000	320825.73	2185051.73
396	0309001	320815.80	2185081.46
397	0309002	320799.48	2185114.27
398	0309003	320792.09	2185143.40
399	0309004	320795.91	2185189.82
400	0309005	320803.78	2185218.52
401	0304163	320812.87	2185238.95
402	0302268	320814.87	2185243.43
403	0308488	320816.65	2185248.69
404	030848801	320821.86	2185252.45
405	030848802	320832.30	2185261.65
406	0308491	320838.29	2185266.93
407	0308492	320853.99	2185286.40
408	0308493	320858.81	2185292.32
409	0308494	320871.26	2185302.90
410	0308495	320875.67	2185306.25
411	0308496	320893.84	2185323.52
412	0308497	320914.60	2185342.57
413	0308498	320935.73	2185361.82
414	0308499	320938.38	2185364.16
415	0308500	320949.34	2185373.82
416	0308501	320956.99	2185382.78
417	0308502	320986.49	2185413.23
418	0308503	320986.74	2185413.50
419	0308504	320991.78	2185419.16
420	0308505	321016.09	2185442.97
421	0308506	321033.17	2185456.09
422	0308507	321047.65	2185468.59
423	0308508	321068.00	2185477.89
424	0308509	321082.29	2185488.30

425	0308510	321097.18	2185496.64
426	0308511	321110.07	2185500.38
427	0308512	321110.18	2185500.50
428	0308513	321121.42	2185502.74
429	0308514	321131.06	2185503.64
430	0308515	321135.17	2185502.84
431	0308516	321142.50	2185499.94
432	0308517	321146.57	2185496.69
433	0308518	321151.04	2185493.40
434	0302209	321161.59	2185484.89
435	0308487	321170.46	2185500.50
436	0308486	321171.53	2185502.38
437	0308485	321192.37	2185550.33
438	0345898	321210.97	2185593.10
439	0308484	321228.20	2185632.75
440	0308483	321229.21	2185651.82
441	0308482	321225.82	2185667.66
442	0308481	321212.95	2185680.19
443	0308480	321205.83	2185690.26
444	0308479	321200.97	2185720.69
445	0308478	321191.17	2185740.25
446	0308477	321181.29	2185766.16
447	0308476	321179.63	2185795.36
448	0308475	321176.11	2185820.73
449	0308474	321159.79	2185852.91
450	0308473	321151.13	2185882.65
451	0308472	321147.63	2185906.75
452	0308471	321149.21	2185930.27
453	0308470	321157.00	2185949.95
454	0308469	321157.81	2185951.99
455	0308468	321171.50	2185973.14
456	0308467	321200.96	2186002.13
457	0308466	321229.98	2186017.13
458	0308465	321281.83	2186034.35
459	0308464	321327.40	2186046.40
460	0308463	321425.00	2186062.96
461	0308462	321501.15	2186068.44
462	0308461	321546.74	2186079.22
463	0308460	321611.39	2186089.62
464	0308459	321672.31	2186094.25
465	0308458	321720.47	2186102.53
466	0308457	321760.50	2186101.79
467	0308456	321796.15	2186095.92

468	0308455	321838.87	2186084.43
469	0308454	321865.59	2186081.61
470	0308453	321894.80	2186082.01
471	0308452	321937.21	2186092.74
472	0308451	321986.49	2186112.47
473	0308450	322010.52	2186120.42
474	0308449	322037.63	2186135.39
475	0308448	322062.76	2186156.06
476	0308447	322104.66	2186204.91
477	0308446	322138.30	2186253.65
478	0308445	322176.52	2186292.28
479	0308444	322227.10	2186357.13
480	0308443	322257.50	2186410.27
481	0308442	322285.45	2186457.03
482	0308441	322300.18	2186495.34
483	0308440	322301.80	2186515.69
484	0308439	322293.14	2186545.44
485	0308438	322290.16	2186577.80
486	0308437	322295.55	2186602.01
487	0308436	322296.13	2186652.84
488	0308435	322290.88	2186665.48
489	0308434	322267.48	2186704.55
490	0308433	322237.63	2186751.16
491	0308432	322207.89	2186789.51
492	0308431	322183.89	2186826.04
493	0308430	322176.59	2186848.81
494	0308429	322173.86	2186863.38
495	0308428	322161.46	2186887.36
496	0308427	322140.32	2186900.41
497	0308426	322102.86	2186899.27
498	0308425	322046.48	2186887.71
499	0308424	322009.00	2186887.84
500	0308423	321931.95	2186902.05
501	0308422	321884.59	2186928.09
502	0308421	321865.82	2186953.89
503	0308420	321860.39	2186979.86
504	0308419	321867.06	2187002.82
505	0308418	321885.16	2187026.57
506	0308417	321914.00	2187054.91
507	0308416	321958.61	2187091.09
508	0308415	322011.97	2187137.55
509	0308414	322036.21	2187176.63
510	0308413	322062.76	2187232.90

511	0308412	322076.83	2187273.11
512	0308411	322083.88	2187315.14
513	0308410	322095.74	2187377.56
514	0308409	322106.91	2187443.78
515	0308408	322116.04	2187473.13
516	0308407	322133.48	2187498.14
517	0308406	322147.32	2187508.49
518	0308405	322184.74	2187512.81
519	0308404	322220.28	2187514.56
520	0308403	322250.06	2187520.68
521	0304142	322279.98	2187535.95
522	0307988	322258.13	2187542.34
523	0307987	322194.64	2187560.93
524	0307986	321849.23	2187662.02
525	0307985	321781.05	2187682.95
526	0307984	321555.81	2187752.09
527	0307983	321522.54	2187588.62
528	0307982	321517.80	2187565.33
529	0307981	321517.70	2187564.79
530	0307980	321515.21	2187565.57
531	0307979	321484.59	2187575.10
532	0307978	321483.76	2187575.36
533	0307977	320932.34	2187746.96
534	0307976	320913.43	2187708.24
535	0307975	320911.86	2187705.02
536	0307974	320881.88	2187643.66
537	0307973	320830.75	2187539.01
538	0307972	320827.99	2187533.71
539	0307971	320765.74	2187414.25
540	0307970	320621.04	2187123.87
541	0307969	320555.54	2186988.94
542	0307968	320448.50	2186778.48
543	0307967	320427.50	2186734.36
544	0307966	320395.69	2186676.16
545	0307965	320307.88	2186515.47
546	0307964	320115.34	2186145.67
547	0307963	320113.52	2186142.12
548	0307962	320050.43	2186018.67
549	0307961	319948.26	2185818.78
550	030796001	319836.91	2185593.10
551	0307960	319815.81	2185550.33
552	0307959	319751.67	2185420.33
553	0307958	319705.96	2185324.42

554	0307957	319678.58	2185269.51
555	0307956	319574.86	2185061.54
556	0307955	319560.46	2185031.37
557	0304176	319544.59	2184993.30
558	0307592	319524.76	2184993.08
559	0307591	319499.45	2184993.68
560	0307590	319480.36	2184995.91
561	0307589	319472.92	2184997.17
562	0307588	319452.01	2185004.32
563	0307587	319440.09	2185008.61
564	0307586	319419.70	2185018.20
565	0307585	319404.80	2185026.00
566	0307584	319362.68	2185043.30
567	0307583	319332.67	2185053.82
568	0307582	319292.78	2185068.11
569	0307581	319262.14	2185078.15
570	0307580	319252.56	2185079.40
571	0307579	319242.71	2185078.38
572	0307578	319233.28	2185074.94
573	0307577	319220.38	2185071.56
574	0307576	319210.34	2185065.85
575	0307575	319191.31	2185053.77
576	0307574	319167.42	2185037.30
577	0307573	319150.91	2185025.91
578	0307572	319122.44	2185003.47
579	0307571	319098.02	2184983.93
580	0307570	319088.69	2184982.79
581	0307569	319066.90	2184983.45
582	0307568	319013.62	2184994.91
583	030756701	318982.25	2185002.32
584	0307567	318913.09	2185018.66
585	0307566	318739.10	2185067.36
586	0307565	318701.79	2185079.59
587	0307564	318698.27	2185081.33
588	0307563	318661.94	2185098.31
589	0307562	318651.76	2185104.54
590	0307561	318621.86	2185128.91
591	0307560	318587.87	2185158.25
592	0307559	318572.54	2185170.12
593	0307558	318548.18	2185187.40
594	0307557	318493.02	2185218.79
595	0307556	318482.23	2185226.15
596	0307555	318478.13	2185228.28

597	0307554	318478.05	2185228.32
598	0307553	318468.76	2185229.30
599	0304600	318469.61	2185234.42
600	0304601	318461.73	2185234.27
601	0304602	318460.34	2185225.06
602	0304603	318458.18	2185210.71
603	0304604	318416.67	2184935.29
604	0304605	318387.49	2184762.24
605	0304606	318384.27	2184725.73
606	0304607	318367.88	2184705.79
607	0304608	318355.58	2184690.83
608	0304609	318351.86	2184686.30
609	0307595	318287.91	2184638.57
610	0304614	318243.93	2184642.49
611	0304615	318233.82	2184641.11
612	0308056	318234.57	2184639.26
613	0308057	318239.85	2184620.90
614	0308058	318234.29	2184607.50
615	0308059	318221.15	2184590.21
616	0308060	318204.76	2184579.23
617	0308061	318190.89	2184570.82
618	0308062	318180.24	2184558.00
619	0308063	318175.32	2184543.34
620	0308064	318179.23	2184534.50
621	0308065	318213.21	2184505.02
622	0308066	318221.58	2184494.32
623	0308067	318215.46	2184473.93
624	0308068	318191.72	2184439.38
625	0308069	318174.10	2184425.21
626	0308070	318164.58	2184425.11
627	0308071	318123.11	2184443.06
628	0308072	318103.98	2184449.84
629	0308073	318090.02	2184449.69
630	0308074	318069.76	2184443.75
631	0308075	318054.63	2184434.05
632	0308076	318030.14	2184410.29
633	0308077	318010.58	2184398.64
634	0308078	317990.95	2184394.61
635	0308079	317964.32	2184391.14
636	0308080	317957.36	2184389.16
637	0308081	317945.48	2184372.52
638	0308082	317934.89	2184353.99
639	0308083	317922.99	2184339.25

640	0308084	317904.11	2184324.43
641	0308085	317889.08	2184305.22
642	0308086	317868.33	2184287.84
643	0308087	317822.98	2184254.95
644	0308088	317781.86	2184241.17
645	0308089	317747.06	2184230.62
646	0308090	317682.41	2184220.38
647	0308091	317669.07	2184217.18
648	0308092	317660.25	2184215.06
649	0308093	317653.96	2184209.27
650	0308094	317621.08	2184197.48
651	0308095	317616.04	2184193.61
652	0308096	317604.13	2184180.15
653	0308097	317596.04	2184165.45
654	0308098	317579.21	2184137.32
655	0308099	317558.86	2184083.12
656	0308100	317549.47	2184070.95
657	0308101	317527.50	2184048.48
658	0308102	317520.68	2184033.80
659	0308103	317502.53	2184010.10
660	0308104	317472.90	2183990.72
661	0308105	317459.08	2183977.23
662	0308106	317452.86	2183966.37
663	0308107	317440.14	2183910.98
664	0308108	317425.95	2183873.99
665	0308109	317417.10	2183843.80
666	0308110	317417.96	2183815.88
667	0308111	317416.09	2183803.23
668	0308112	317401.19	2183786.72
669	0308113	317386.19	2183773.06
670	0308114	317362.05	2183759.10
671	0308115	317316.45	2183736.41
672	0308116	317278.17	2183717.40
673	0308117	317268.81	2183706.22
674	0308118	317251.28	2183682.75
675	0308119	317234.72	2183664.46
676	0308120	317224.62	2183658.40
677	0308121	317218.43	2183655.34
678	0308122	317208.65	2183656.73
679	0308123	317204.96	2183658.29
680	0308124	317201.11	2183659.91
681	0308125	317164.95	2183680.46
682	0308126	317144.58	2183690.65

683	0308127	317118.04	2183697.21
684	0308128	317097.94	2183699.41
685	0308129	317083.29	2183692.63
686	0308130	317074.43	2183683.75
687	0308131	317060.93	2183659.27
688	0308132	317042.66	2183623.76
689	0308133	317037.78	2183615.58
690	0303996	317030.92	2183607.93
691	0310077	317033.33	2183606.47
692	0310078	317031.65	2183604.38
693	0310079	316997.36	2183585.78
694	0310080	316936.64	2183557.01
695	0312281	316893.21	2183533.46
696	0312282	316848.45	2183514.52
697	0312283	316817.53	2183499.53
698	0312284	316788.04	2183476.44
699	0312285	316772.16	2183464.28
700	0310086	316748.79	2183432.09
701	0310087	316721.32	2183418.38
702	0310088	316674.71	2183393.02
703	0310089	316631.93	2183361.83
704	0310090	316591.48	2183325.21
705	0310091	316579.58	2183308.99
706	0310092	316570.67	2183278.91
707	0312288	316570.60	2183278.66
708	0312289	316568.84	2183272.71
709	0312290	316565.55	2183232.82
710	0312291	316539.77	2183153.89
711	0312292	316466.50	2183080.48
712	0312293	316368.48	2182968.40
713	0312294	316324.52	2182938.55
714	0312295	316296.40	2182930.52
715	0312296	316152.15	2182928.10
716	0312297	316038.72	2182924.34
717	0312298	315933.46	2182887.72
718	0312299	315870.75	2182852.52
719	0303118	315822.85	2182818.62
720	0312957	315769.04	2182780.54
721	0303124	315698.64	2182725.95
722	0313684	315681.39	2182712.57
723	0313685	315629.71	2182701.39
724	0313686	315622.77	2182701.82
725	0313687	315604.82	2182702.93

726	0313688	315526.47	2182710.98
727	0313689	315485.31	2182703.70
728	0313690	315435.01	2182686.65
729	0313691	315408.03	2182679.84
730	0313692	315368.80	2182685.64
731	0313693	315335.79	2182682.18
732	0313694	315318.77	2182660.32
733	0313695	315294.66	2182638.23
734	0313696	315269.02	2182626.73
735	0303134	315268.93	2182626.63
736	0314489	315250.78	2182606.02
737	0314490	315221.86	2182586.13
738	0314491	315175.34	2182562.11
739	0314492	315155.25	2182561.45
740	0303140	315095.84	2182580.18
741	0314835	315070.37	2182588.21
742	0314836	315009.05	2182618.11
743	0314837	314964.78	2182633.21
744	0314838	314943.71	2182626.59
745	0314839	314902.48	2182603.34
746	0314840	314868.06	2182589.19
747	0314841	314833.63	2182592.78
748	0314842	314814.98	2182602.21
749	0314843	314767.11	2182636.71
750	0314844	314741.50	2182677.85
751	0314845	314726.77	2182711.67
752	0314846	314713.02	2182769.77
753	0314847	314706.12	2182781.37
754	0314848	314693.94	2182792.21
755	0314849	314663.83	2182808.36
756	0314850	314630.80	2182840.98
757	0314851	314605.70	2182849.02
758	0314852	314591.04	2182844.98
759	0314853	314559.44	2182827.41
760	0314854	314559.37	2182827.37
761	0314855	314547.73	2182828.11
762	0314856	314536.28	2182829.24
763	0314857	314507.11	2182825.05
764	0314858	314497.00	2182821.11
765	0314859	314483.03	2182820.93
766	0314860	314415.45	2182840.39
767	0303148	314368.62	2182843.06
768	0314883	314360.78	2182843.51

769	0314884	314289.72	2182836.24
770	0314885	314258.03	2182830.75
771	0314886	314221.29	2182822.66
772	0314887	314192.12	2182818.48
773	0314888	314156.56	2182818.02
774	0314889	314109.57	2182816.15
775	0314890	314084.20	2182813.28
776	0314891	314046.12	2182810.25
777	0314892	313994.16	2182800.69
778	0314893	313914.26	2182789.50
779	0314894	313821.69	2182775.61
780	0314895	313784.95	2182767.52
781	0314896	313744.44	2182755.57
782	0303154	313736.11	2182751.26
783	0315185	313716.67	2182741.24
784	0315186	313641.23	2182679.28
785	0315187	313575.70	2182636.52
786	0315188	313438.64	2182524.23
787	0315189	313275.67	2182350.62
788	0304222	313204.88	2182272.91
789	0315468	313204.24	2182272.21
790	0303158	313185.38	2182249.29
791	0315674	313156.69	2182214.42
792	0315675	313040.14	2182087.15
793	0315676	313015.09	2182058.88
794	0315677	312983.80	2182021.63
795	0315678	312959.98	2181995.92
796	0315679	312879.90	2181898.33
797	0304233	312844.85	2181857.23
798	0315704	312834.59	2181838.99
799	0315705	312807.80	2181797.99
800	0315706	312775.62	2181730.24
801	0315707	312748.73	2181696.23
802	0315708	312736.75	2181689.09
803	0315709	312681.10	2181669.32
804	0315710	312614.03	2181648.13
805	0315711	312548.75	2181636.50
806	0315712	312483.36	2181633.75
807	0315713	312421.20	2181625.97
808	0315714	312362.25	2181616.32
809	0315715	312252.02	2181592.04
810	0315716	312220.39	2181581.47
811	0315717	312178.55	2181574.58

812	031571701	312128.05	2181565.44
813	031571702	312092.81	2181559.06
814	0315718	311993.49	2181541.08
815	0315719	311935.87	2181526.37
816	0315720	311852.88	2181508.16
817	0315721	311824.46	2181495.09
818	0315722	311797.21	2181490.29
819	0315723	311655.82	2181468.79
820	031572301	311532.97	2181445.68
821	0315724	311514.50	2181442.20
822	0315725	311435.50	2181410.07
823	0315726	311386.19	2181391.01
824	0315727	311307.66	2181372.22
825	0315728	311244.99	2181354.90
826	0315729	311188.79	2181328.14
827	0315730	311146.88	2181326.96
828	0315731	311118.35	2181322.15
829	0304258	311108.40	2181319.49
830	0316099	311041.12	2181301.47
831	0316100	311018.38	2181291.02
832	0316101	311008.35	2181280.09
833	0316102	310983.08	2181218.78
834	0304732	310964.58	2181193.74
835	0311542	310962.42	2181172.96
836	0311541	310949.17	2181061.75
837	0304733	310943.79	2181003.22
838	0311539	310942.18	2180985.75
839	0304729	310969.39	2180944.17
840	0311540	310976.61	2180925.84
841	0304728	310978.31	2180922.84
842	0304727	310981.38	2180917.44
843	0304726	310982.94	2180914.69
844	0304724	310999.18	2180886.08
845	031750401	311008.89	2180874.09
846	0317504	311051.61	2180821.35
847	0317503	310985.66	2180761.43
848	0317502	311167.05	2180532.52
849	0317501	311236.01	2180442.75
850	0317500	311302.67	2180356.38
851	0317499	311279.00	2180334.07
852	0317498	311173.19	2180221.00
853	0317497	311091.97	2180138.33
854	0317496	310766.76	2180035.07

855	0317495	310647.19	2179996.06
856	0317494	310474.10	2179919.51
857	0317493	310227.34	2179740.39
858	0317492	310134.79	2179675.04
859	0317491	310036.23	2179606.76
860	0317490	309965.91	2179558.09
861	0317489	309965.75	2179557.98
862	0317488	309732.28	2179387.84
863	0317487	309736.05	2179378.79
864	0317486	309763.97	2179311.62
865	0317485	309788.44	2179252.77
866	0317484	309788.53	2179252.60
867	0317483	309817.69	2179192.04
868	0317482	309844.10	2179137.19
869	0317481	309848.06	2179128.95
870	0317480	309849.55	2179125.87
871	0317479	309861.25	2179101.57
872	0317478	309864.10	2179095.66
873	0317477	309975.04	2178851.67
874	0317476	309975.06	2178851.62
875	0317475	309975.21	2178851.28
876	0317474	310102.35	2178563.93
877	0317473	310128.43	2178498.12
878	0317472	310176.50	2178395.68
879	0317471	310198.69	2178339.17
880	0317470	310218.25	2178289.37
881	0317469	310217.67	2178214.98
882	0317468	310217.59	2178204.92
883	0317467	310217.37	2178177.07
884	0317466	310217.05	2178136.11
885	0317465	310216.66	2178086.69
886	0317464	310216.57	2178075.11
887	0317463	310216.22	2178030.41
888	0317462	310216.05	2178008.55
889	0317461	310261.09	2177918.45
890	0317460	310265.35	2177909.94
891	0317459	310323.74	2177791.09
892	0317458	310329.72	2177778.06
893	0317457	310348.19	2177737.79
894	0317456	310356.23	2177720.26
895	0317455	310421.10	2177548.96
896	0317454	310446.35	2177482.29
897	0317453	310477.65	2177403.83

898	0317452	310478.64	2177401.20
899	0317451	310485.81	2177382.23
900	0317450	310525.97	2177275.98
901	0317449	310653.88	2177070.15
902	0317448	310682.28	2177025.96
903	0317447	310820.52	2176803.71
904	0317446	310805.68	2176796.67
905	0317445	310783.86	2176785.56
906	0317444	310290.91	2176535.45
907	0317443	310008.32	2176393.76
908	0317442	310008.25	2176393.73
909	0317441	309982.60	2176382.08
910	0317440	309866.09	2176320.48
911	0317439	309864.45	2176313.81
912	0317438	309858.43	2176022.74
913	0317437	309855.43	2175774.93
914	0317436	309854.23	2175634.51
915	0317435	309854.59	2175518.92
916	0317434	309854.66	2175496.03
917	0317433	309854.74	2175469.35
918	0317432	309847.16	2175468.57
919	0317431	309847.09	2175468.57
920	0317430	309846.58	2175397.41
921	0317429	309863.62	2175164.58
922	0317428	309898.09	2174756.97
923	0317427	309898.09	2174756.89
924	0317426	309902.68	2174656.89
925	0317425	309912.23	2174531.31
926	0317424	309912.75	2174524.48
927	0317423	309913.22	2174518.29
928	0304272	309917.64	2174460.21
929	0317505	309926.52	2174343.40
930	0317506	309942.14	2174137.99
931	0304271	309944.65	2174104.89
932	0317718	309949.94	2174035.40
933	0317717	309963.27	2173859.99
934	031771602	309985.43	2173593.82
935	031771601	309990.05	2173594.72
936	0317716	309990.77	2173586.10
937	0317715	310004.39	2173419.92
938	0317714	310010.94	2173334.90
939	0317713	310037.26	2173135.86
940	0317711	310060.75	2172954.70

941	0317710	310062.56	2172940.68
942	0317709	310085.27	2172723.62
943	0317708	310115.30	2172406.03
944	0317707	310118.85	2172374.60
945	0317706	310121.14	2172354.29
946	0317705	310123.66	2172320.80
947	031770402	310144.76	2172164.78
948	031770401	310142.38	2172164.47
949	0317704	310143.00	2172159.97
950	0317703	310163.31	2172014.30
951	0317702	310163.63	2172012.70
952	0317701	310163.68	2172012.18
953	0317700	310164.06	2172008.93
954	031769702	310164.97	2172000.09
955	031769701	310169.38	2171973.83
956	0317697	310194.28	2171810.20
957	0317696	310237.30	2171490.83
958	0317695	310263.39	2171297.12
959	030474603	310289.06	2171080.55
960	030474602	310313.06	2170920.90
961	030474601	310336.51	2170749.97
962	0304746	310351.87	2170631.16
963	0316933	310369.31	2170638.41
964	0316932	310503.61	2170694.26
965	0316931	310638.84	2170752.28
966	0316930	310752.01	2170791.67
967	0316929	310828.87	2170814.22
968	0316928	311094.68	2170902.76
969	0316927	311185.54	2170933.96
970	0316926	311216.83	2170944.70
971	0304255	311223.83	2170947.10
972	0316570	311228.07	2170948.56
973	0316569	311518.24	2171054.07
974	0316568	311552.35	2171066.48
975	0316567	311721.23	2171123.68
976	0316566	311800.96	2171150.68
977	0316565	311877.78	2171177.23
978	0304248	312105.35	2171254.52
979	0311617	312110.19	2171256.16
980	0311616	312230.47	2171295.66
981	0311615	312322.85	2171324.31
982	0311614	312328.61	2171326.10
983	0304239	312337.90	2171328.98

984	0310606	312342.41	2171330.38
985	0310605	312372.02	2171339.56
986	0310604	312380.05	2171342.63
987	0310603	312380.32	2171342.73
988	0310602	312438.68	2171365.00
989	0310601	312679.22	2171445.01
990	0310600	312783.33	2171479.18
991	0310599	312787.42	2171480.64
992	0310598	312935.17	2171533.41
993	0310597	313003.58	2171557.85
994	0310596	313011.83	2171560.50
995	0310595	313022.85	2171564.03
996	0310594	313091.26	2171585.95
997	0310593	313108.80	2171591.57
998	0310592	313137.02	2171600.61
999	031059101	313156.91	2171607.33
1000	0310591	313158.94	2171608.01
1001	0310590	313342.17	2171669.90
1002	0310589	313450.24	2171701.95
1003	0310588	313479.71	2171710.69
1004	0310587	313557.48	2171731.97
1005	0310586	313594.02	2171741.96
1006	0310585	313641.55	2171755.92
1007	0310584	313714.62	2171778.85
1008	0310583	313900.34	2171837.12
1009	0310582	313924.63	2171844.74
1010	0310581	314048.96	2171885.32
1011	0310580	314251.15	2171949.48
1012	0310579	314368.38	2171988.93
1013	0310578	314567.46	2172057.11
1014	031057701	314573.28	2172059.00
1015	0310577	314703.87	2172101.34
1016	0310576	314703.95	2172101.36
1017	0310575	314724.70	2172112.92
1018	0310574	314778.08	2172133.02
1019	0310573	314872.94	2172167.28
1020	0310572	315163.47	2172256.21
1021	0310571	315262.76	2172290.55
1022	0310570	315691.52	2172427.93
1023	0310569	315784.87	2172441.84
1024	0310568	316072.68	2172476.98
1025	0310567	316231.67	2172496.40
1026	0310566	317089.82	2172606.72


1027	0310565	317346.70	2172636.55
1028	0310564	317421.34	2172645.22
1029	0304203	317423.15	2172645.43
1030	0310545	317494.32	2172653.70
1031	0310544	317702.66	2172677.90
1032	0310543	317753.76	2172685.26
1033	0310542	317857.93	2172695.57
1034	0310541	317866.74	2172690.13
1035	0304198	317878.86	2172691.72
1036	0310453	317884.40	2172692.44
1037	0302983	317894.29	2172693.33
1038	0304197	317905.11	2172695.16
1039	0307420	317905.25	2172695.17
1040	0307419	317934.40	2172698.99
1041	0307418	318203.94	2172728.46
1042	0307417	318280.91	2172738.87
1043	0304189	318337.74	2172745.43
1044	0307392	318499.92	2172764.16
1045	0304599	318578.03	2172775.47
1046	0307350	318601.48	2172778.87
1047	0304593	318666.42	2172786.99
1048	0307349	318701.64	2172791.39
1049	0307348	318782.58	2172801.50
1050	0307347	318869.08	2172810.20
1051	0307346	318985.19	2172824.56
1052	0304578	319036.99	2172831.38
1053	0304576	319056.17	2172833.90
1054	0307351	319070.23	2172859.58
1055	0304575	319109.44	2172925.76
1056	0307352	319125.33	2172954.64
1057	0307353	319144.50	2172977.25
1058	0307354	319210.77	2173050.94
1059	0307355	319225.22	2173088.69
1060	0304572	319227.48	2173095.14
1061	0304571	319242.68	2173138.49
1062	0307356	319276.79	2173235.74
1063	0307357	319301.35	2173307.34
1064	0304568	319321.95	2173308.95
1065	0307358	319322.11	2173308.96
1066	0307359	319401.65	2173314.85
1067	0304564	319407.64	2173332.32
1068	0307360	319428.07	2173392.00
1069	0307361	319455.60	2173538.38

1070	0304555	319470.17	2173620.28
1071	0307362	319475.29	2173649.10
1072	0304539	319687.59	2173646.68
1073	0307363	319717.12	2173646.35
1074	0304537	319724.32	2173661.96
1075	0304534	319732.53	2173679.76
1076	0304533	319768.10	2173756.93
1077	0307364	319776.59	2173775.34
1078	0307365	319779.43	2173781.84
1079	0304532	319781.89	2173787.47
1080	0307366	319799.28	2173827.24
1081	0304531	319799.48	2173827.68
1082	0304528	319894.20	2173797.20
1083	0307368	319915.41	2173790.37
1084	0304526	319936.50	2173800.65
1085	0307369	319952.30	2173808.35
1086	0307370	319960.85	2173812.52
1087	0304521	319992.58	2173829.34
1088	0309914	320041.38	2173855.21
1089	0309915	320068.46	2173869.57
1090	0309916	320075.62	2173873.37
1091	0309917	320133.70	2173904.16
1092	0309919	320118.99	2173797.07
1093	0309920	320112.66	2173789.40
1094	0309921	320081.61	2173626.24
1095	0309922	320079.69	2173518.24
1096	0309923	320049.68	2173359.92
1097	0309924	320035.76	2173268.81
1098	0309925	320039.44	2173248.14
1099	0309926	320026.61	2173162.50
1100	0309927	320012.42	2173070.89
1101	0309928	319999.90	2172998.99
1102	0309929	320007.02	2172997.95
1103	030993002	320011.98	2172997.22
1104	030993001	320013.81	2172996.95
1105	0309930	320013.91	2172995.50
1106	0309931	320055.85	2172990.79
1107	0309932	320139.93	2172979.36
1108	0309933	320147.37	2172978.57
1109	0309934	320179.14	2172974.78
1110	0304510	320234.28	2172968.19
1111	0304509	320251.05	2172962.39
1112	0344112	320251.18	2172966.17

1113	0344111	320268.66	2172964.08
1114	0344110	320284.63	2172962.08
1115	0344109	320288.97	2172961.57
1116	0344108	320330.97	2172956.59
1117	034410705	320334.90	2172956.12
1118	034410704	320419.47	2172946.11
1119	034410703	320425.99	2172945.27
1120	034410702	320821.39	2172898.51
1121	034410701	320905.31	2172886.47
1122	0344107	320957.65	2172882.47
1123	0344106	321007.84	2172877.37
1124	0344105	321014.88	2172876.52
1125	0344104	321216.93	2172852.00
1126	0344103	321361.82	2172835.36
1127	030414604	321466.05	2172822.67
1128	030414603	321468.36	2172822.36
1129	030414602	321468.45	2172822.96
1130	030414601	321798.98	2172782.43
1131	0304146	321799.03	2172780.00
1132	0343479	321861.37	2172772.28
1133	0343480	321881.83	2172769.54
1134	0304145	321882.14	2172769.55
1135	0304494	321890.52	2172768.41
1136	0343649	321913.49	2172765.30
1137	0343648	321945.90	2172761.89
1138	0343647	322122.57	2172741.20
1139	0343646	322201.38	2172731.37
1140	0304493	322250.94	2172726.27
1141	0304490	322373.91	2172711.58
1142	030448407	322402.51	2172708.04
1143	030448406	322412.74	2172687.51
1144	030448405	322481.62	2172633.43
1145	030448404	322552.76	2172640.19
1146	030448403	322570.42	2172653.37
1147	030448402	322582.86	2172665.33
1148	030448401	322622.33	2172681.49
1149	0304484	322638.18	2172679.67
1150	0342561	322643.71	2172679.03
1151	0342560	322657.96	2172677.40
1152	0304130	322781.35	2172663.26
1153	0342541	322791.21	2172626.54
1154	0342540	322798.68	2172526.94
1155	0342539	322811.03	2172501.70

1156	0342538	322823.78	2172496.14
1157	0342537	322964.89	2172484.75
1158	0342536	323069.62	2172476.30
1159	0342535	323512.33	2172444.91
1160	0342534	323876.98	2172413.82
1161	0342533	323903.70	2172409.84
1162	0342532	323970.42	2172399.90
1163	0342531	324131.41	2172380.23
1164	0342530	324131.44	2172415.80
1165	0304090	324127.15	2172498.50
1166	0342515	324137.31	2172497.24
1167	0342514	324143.89	2172496.43
1168	0342513	324133.90	2172672.43
1169	0342512	324125.05	2172828.18
1170	0342511	324109.37	2172997.04
1171	0342510	324108.24	2173009.20
1172	0342509	324108.18	2173009.58
1173	0342508	324101.69	2173045.94
1174	0342507	324085.60	2173136.05
1175	0342506	324065.26	2173250.02
1176	0304092	324082.41	2173349.54
1777	0341638	324106.84	2173491.19
1178	0341637	324113.11	2173527.60
1179	0341636	324121.48	2173597.15
1180	0341635	324112.92	2173757.87
1181	0341634	324112.72	2173761.56
1182	0341633	324110.17	2173809.59
1183	0341632	324113.81	2173921.54
1184	0341631	324115.49	2173973.16
1185	0341630	324115.60	2173976.46
1186	0341629	324116.15	2173993.45
1187	0341628	324115.63	2174032.40

Карта-схема границ Радченского сельского поселения Богучарского муниципального района Воронежской области



Перечень координат характерных точек границ Радченского сельского поселения Богучарского муниципального района Воронежской области

№ п/п	Номер характерной точки границ	Координаты	
		X	Y
1	0303719	306013.28	2162577.60
2	030482408	306022.37	2162584.03
3	030482407	306543.44	2162918.50
4	030482406	306627.37	2162943.46
5	030482405	306665.97	2162964.62
6	030482404	306875.09	2163089.86
7	030482403	306998.66	2163162.44
8	030482402	307090.75	2163219.27
9	030482401	307141.08	2163247.04
10	0304824	307375.56	2163380.20
11	0317047	307524.47	2163467.58
12	0304805	307891.19	2163625.96
13	0317048	308594.31	2163929.63
14	0304768	308766.40	2163997.91
15	0317049	308877.39	2164041.95
16	0304763	309179.46	2164022.18
17	0304761	309234.37	2164018.59
18	0304758	309332.11	2164012.19
19	0304754	309751.98	2163984.72
20	0317050	309949.89	2163971.77
21	0304749	310192.53	2163949.35
22	0317051	310192.69	2163949.34
23	0304748	310292.06	2163939.79
24	0304747	310336.33	2163935.54
25	0317052	310444.39	2163925.15
26	0304739	310757.14	2163902.20
27	0304738	310788.78	2163899.88
28	0317053	310893.27	2163892.21
29	0317054	311078.94	2163877.09
30	0304720	311129.61	2163836.85
31	0317065	311150.35	2163820.37
32	0317064	311152.56	2163818.62
33	0317063	311183.14	2163787.14
34	0317062	311216.58	2163758.41
35	0317061	311239.68	2163742.23
36	0317060	311258.19	2163733.05
37	0317059	311284.46	2163720.02

38	0317058	311342.15	2163684.01
39	0317057	311388.14	2163665.62
40	0317056	311418.85	2163650.82
41	0303185	311427.27	2163646.99
42	0311309	311439.62	2163672.32
43	0311308	311558.81	2163916.85
44	0311307	311564.53	2163939.93
45	0311306	311581.41	2163974.01
46	0311305	311587.97	2163987.25
47	0311304	311595.08	2163997.33
48	0311303	311606.27	2164013.19
49	0311302	311617.84	2164029.59
50	0311301	311670.35	2164127.80
51	0311300	311720.48	2164221.56
52	0311299	311758.17	2164295.41
53	0311298	311834.10	2164444.16
54	0311297	311852.35	2164499.03
55	0311296	311854.76	2164507.96
56	0311295	311845.10	2164561.16
57	0311294	311825.53	2164625.58
58	0311293	311823.25	2164633.10
59	0311292	311819.75	2164644.62
60	0311291	311775.96	2164744.29
61	0311290	311758.19	2164799.95
62	0311289	311737.17	2164865.77
63	0311288	311700.19	2164981.55
64	0311287	311636.66	2165180.47
65	0311286	311611.66	2165257.17
66	0311285	311531.62	2165502.81
67	0311284	311464.41	2165786.28
68	0311283	311464.38	2165786.40
69	0303184	311436.59	2165905.93
70	0311310	311427.98	2165942.94
71	0311311	311376.46	2166155.74
72	0311312	311323.40	2166370.04
73	0311313	311298.94	2166531.86
74	0311314	311300.46	2166548.98
75	0311315	311303.50	2166583.34
76	0311316	311310.09	2166657.62
77	0311317	311310.92	2166666.89
78	0311318	311314.19	2166703.75
79	0311319	311315.73	2166721.13
80	0311320	311335.82	2166967.89

81	0311321	311340.79	2167049.62
82	031132101	311343.81	2167099.34
83	0311322	311346.21	2167138.86
84	0311323	311348.33	2167173.88
85	0303190	311334.90	2167189.06
86	0303192	311302.20	2167255.25
87	0303193	311227.88	2167341.58
88	0311324	311224.42	2167344.69
89	0311325	311220.45	2167348.17
90	0311326	311219.73	2167348.81
91	0311327	311205.25	2167361.76
92	0311328	311175.25	2167387.40
93	0311329	311158.29	2167402.77
94	0311330	311101.48	2167459.67
95	0311331	311074.66	2167512.75
96	0311332	311061.16	2167542.17
97	0311333	311017.08	2167592.75
98	0311334	310968.03	2167647.98
99	0311335	310926.61	2167696.08
100	0311336	310893.66	2167737.13
101	0311337	310846.56	2167807.56
102	0311338	310825.58	2167857.77
103	0311339	310810.33	2167894.14
104	0311340	310782.16	2167923.05
105	0311341	310731.61	2167991.60
106	0311342	310711.53	2168014.64
107	0311343	310696.63	2168040.48
108	0311344	310659.52	2168074.36
109	0311345	310629.01	2168094.42
110	0311346	310619.05	2168130.08
111	0311347	310606.54	2168163.03
112	0311348	310585.73	2168186.11
113	0311349	310561.37	2168195.51
114	0311350	310556.57	2168208.46
115	0311351	310555.94	2168227.39
116	0311352	310543.72	2168244.48
117	0311353	310520.60	2168260.47
118	0311354	310511.75	2168285.68
119	0311355	310501.78	2168300.66
120	0311356	310467.45	2168325.03
121	0311357	310448.57	2168344.81
122	0311358	310432.30	2168374.14
123	0311359	310415.80	2168388.17

124	0311360	310365.28	2168395.24
125	0311361	310350.99	2168400.15
126	0311362	310328.97	2168410.84
127	0311363	310302.75	2168423.56
128	0311364	310276.22	2168450.38
129	0311365	310263.20	2168474.40
130	0311366	310252.73	2168493.71
131	0311367	310237.06	2168548.58
132	0311368	310235.79	2168587.01
133	0311369	310215.75	2168619.17
134	0311370	310182.28	2168653.96
135	0311371	310151.72	2168693.98
136	0311372	310136.79	2168701.35
137	0311373	310146.94	2168728.63
138	0311374	310151.55	2168742.83
139	0311375	310157.60	2168761.46
140	0311376	310180.91	2168808.52
141	0311377	310215.66	2168885.67
142	0311378	310235.04	2168926.38
143	0311379	310269.72	2168958.47
144	0311380	310293.89	2169007.48
145	0311381	310301.45	2169024.53
146	0311382	310309.65	2169043.02
147	0311383	310332.20	2169112.67
148	0311384	310345.44	2169156.03
149	0311385	310361.66	2169178.03
150	0311386	310369.91	2169235.91
151	0311387	310378.87	2169306.25
152	0311388	310387.83	2169342.69
153	0311389	310399.88	2169407.63
154	0311390	310395.23	2169431.71
155	0311391	310388.21	2169472.29
156	0311392	310369.17	2169556.31
157	0311393	310384.68	2169637.66
158	0311394	310392.51	2169697.74
159	0311395	310400.74	2169766.45
160	0311396	310401.33	2169837.61
161	0311397	310400.55	2169897.06
162	0311398	310391.46	2170047.38
163	0311399	310391.83	2170096.69
164	0311400	310388.27	2170174.40
165	0311401	310391.10	2170192.74
166	0311402	310395.75	2170222.78

167	0311403	310387.56	2170253.68
168	0311404	310384.16	2170266.51
169	0311405	310384.14	2170266.61
170	0311406	310382.11	2170290.59
171	0311407	310362.82	2170518.49
172	0303208	310362.15	2170526.46
173	0304744	310361.72	2170531.45
174	0304745	310361.45	2170534.72
175	031658201	310359.59	2170564.23
176	0316582	310355.71	2170602.50
177	0304746	310351.87	2170631.16
178	030474601	310336.51	2170749.97
179	030474602	310313.06	2170920.90
180	030474603	310289.06	2171080.55
181	0317695	310263.39	2171297.12
182	0317696	310237.30	2171490.83
183	0317697	310194.28	2171810.20
184	031769701	310169.38	2171973.83
185	031769702	310164.97	2172000.09
186	0317700	310164.06	2172008.93
187	0317701	310163.68	2172012.18
188	0317702	310163.63	2172012.70
189	0317703	310163.31	2172014.30
190	0317704	310143.00	2172159.97
191	031770401	310142.38	2172164.47
192	031770402	310144.76	2172164.78
193	0317705	310123.66	2172320.80
194	0317706	310121.14	2172354.29
195	0317707	310118.85	2172374.60
196	0317708	310115.30	2172406.03
197	0317709	310085.27	2172723.62
198	0317710	310062.56	2172940.68
199	0317711	310060.75	2172954.70
200	0317713	310037.26	2173135.86
201	0317714	310010.94	2173334.90
202	0317715	310004.39	2173419.92
203	0317716	309990.77	2173586.10
204	031771601	309990.05	2173594.72
205	031771602	309985.43	2173593.82
206	0317717	309963.27	2173859.99
207	0317718	309949.94	2174035.40
208	0304271	309944.65	2174104.89
209	0317506	309942.14	2174137.99

210	0317505	309926.52	2174343.40
211	0304272	309917.64	2174460.21
212	0317423	309913.22	2174518.29
213	0317424	309912.75	2174524.48
214	0317425	309912.23	2174531.31
215	0317426	309902.68	2174656.89
216	0317427	309898.09	2174756.89
217	0317428	309898.09	2174756.97
218	0317429	309863.62	2175164.58
219	0317430	309846.58	2175397.41
220	0317431	309847.09	2175468.57
221	0317432	309847.16	2175468.57
222	0317433	309854.74	2175469.35
223	0317434	309854.66	2175496.03
224	0317435	309854.59	2175518.92
225	0317436	309854.23	2175634.51
226	0317437	309855.43	2175774.93
227	0317438	309858.43	2176022.74
228	0317439	309864.45	2176313.81
229	0317440	309866.09	2176320.48
230	0317441	309982.60	2176382.08
231	0317442	310008.25	2176393.73
232	0317443	310008.32	2176393.76
233	0317444	310290.91	2176535.45
234	0317445	310783.86	2176785.56
235	0317446	310805.68	2176796.67
236	0317447	310820.52	2176803.71
237	0317448	310682.28	2177025.96
238	0317449	310653.88	2177070.15
239	0317450	310525.97	2177275.98
240	0317451	310485.81	2177382.23
241	0317452	310478.64	2177401.20
242	0317453	310477.65	2177403.83
243	0317454	310446.35	2177482.29
244	0317455	310421.10	2177548.96
245	0317456	310356.23	2177720.26
246	0317457	310348.19	2177737.79
247	0317458	310329.72	2177778.06
248	0317459	310323.74	2177791.09
249	0317460	310265.35	2177909.94
250	0317461	310261.09	2177918.45
251	0317462	310216.05	2178008.55
252	0317463	310216.22	2178030.41

253	0317464	310216.57	2178075.11
254	0317465	310216.66	2178086.69
255	0317466	310217.05	2178136.11
256	0317467	310217.37	2178177.07
257	0317468	310217.59	2178204.92
258	0317469	310217.67	2178214.98
259	0317470	310218.25	2178289.37
260	0317471	310198.69	2178339.17
261	0317472	310176.50	2178395.68
262	0317473	310128.43	2178498.12
263	0317474	310102.35	2178563.93
264	0317475	309975.21	2178851.28
265	0317476	309975.06	2178851.62
266	0317477	309975.04	2178851.67
267	0317478	309864.10	2179095.66
268	0317479	309861.25	2179101.57
269	0317480	309849.55	2179125.87
270	0317481	309848.06	2179128.95
271	0317482	309844.10	2179137.19
272	0317483	309817.69	2179192.04
273	0317484	309788.53	2179252.60
274	0317485	309788.44	2179252.77
275	0317486	309763.97	2179311.62
276	0317487	309736.05	2179378.79
277	0317488	309732.28	2179387.84
278	0317489	309965.75	2179557.98
279	0317490	309965.91	2179558.09
280	0317491	310036.23	2179606.76
281	0317492	310134.79	2179675.04
282	0317493	310227.34	2179740.39
283	0317494	310474.10	2179919.51
284	0317495	310647.19	2179996.06
285	0317496	310766.76	2180035.07
286	0317497	311091.97	2180138.33
287	0317498	311173.19	2180221.00
288	0317499	311279.00	2180334.07
289	0317500	311302.67	2180356.38
290	0317501	311236.01	2180442.75
291	0317502	311167.05	2180532.52
292	0317503	310985.66	2180761.43
293	0317504	311051.61	2180821.35
294	031750401	311008.89	2180874.09
295	0304724	310999.18	2180886.08

296	0304726	310982.94	2180914.69
297	0304727	310981.38	2180917.44
298	0304728	310978.31	2180922.84
299	0311540	310976.61	2180925.84
300	0304729	310969.39	2180944.17
301	0311539	310942.18	2180985.75
302	0304733	310943.79	2181003.22
303	0311541	310949.17	2181061.75
304	0311542	310962.42	2181172.96
305	0304732	310964.58	2181193.74
306	0304731	310965.69	2181204.43
307	0304730	310967.43	2181220.71
308	030472502	310970.31	2181234.91
309	030472501	310981.50	2181362.95
310	0304725	310998.56	2181530.04
311	0304722	311008.33	2181610.10
312	0316128	311014.76	2181679.11
313	0316127	311021.98	2181761.79
314	0304721	311034.66	2181762.61
315	0316126	311212.96	2181779.48
316	0316125	311311.28	2181790.90
317	0316124	311444.64	2181745.18
318	0304715	311501.14	2181774.32
319	0316161	311590.99	2181824.97
320	0316162	311629.46	2181847.06
321	0304713	311623.67	2181853.02
322	0304714	311512.80	2181960.04
323	0316163	311486.06	2181985.62
324	0304716	311440.11	2182027.28
325	0316325	311390.90	2182076.51
326	0316324	311376.20	2182091.82
327	0303188	311366.67	2182102.36
328	0316323	311364.50	2182104.76
329	0316322	311357.61	2182111.48
330	0316321	311322.31	2182150.91
331	0316320	311315.13	2182159.01
332	0316319	311269.15	2182210.90
333	0316318	311060.02	2182423.57
334	0316317	311016.86	2182470.66
335	0304043	310974.03	2182513.70
336	0304044	310956.69	2182532.47
337	0318551	310886.90	2182601.77
338	0318552	310780.10	2182709.03

339	0318553	310737.60	2182754.22
340	0318554	310607.49	2182884.10
341	0318555	310585.31	2182906.56
342	0318556	310528.37	2182963.20
343	0318557	310495.07	2182996.33
344	0318558	310433.33	2183056.52
345	0318559	310240.18	2183312.60
346	0318560	310225.71	2183330.78
347	0304051	310222.85	2183338.85
348	0318615	310218.74	2183350.44
349	0318616	310204.24	2183392.18
350	0318617	310173.76	2183441.34
351	0318618	310153.07	2183470.29
352	0318619	310123.41	2183505.49
353	0318620	310102.61	2183542.70
354	0318621	310062.37	2183610.79
355	0318622	310011.23	2183687.01
356	0318623	309996.20	2183719.85
357	0318624	309989.61	2183738.82
358	0318625	309984.70	2183752.47
359	0318626	309984.69	2183752.51
360	0318627	309977.68	2183780.26
361	0318628	309942.89	2183825.62
362	0318629	309913.71	2183881.85
363	0318630	309910.89	2183892.11
364	0318631	309910.83	2183892.33
365	0318632	309910.66	2183892.88
366	0318633	309902.65	2183919.60
367	0318634	309895.32	2183941.08
368	0318635	309880.88	2183970.70
369	0318636	309861.88	2184007.23
370	0304054	309856.64	2184018.93
371	030405401	309856.07	2184019.24
372	0319574	309850.03	2184033.71
373	0319575	309840.29	2184047.52
374	0319576	309822.98	2184058.67
375	0319577	309796.72	2184073.48
376	0319578	309779.99	2184088.45
377	0319579	309727.03	2184145.37
378	0319580	309695.42	2184177.88
379	0319581	309685.93	2184187.49
380	0319582	309650.02	2184223.89
381	0319583	309611.24	2184263.19

382	0319584	309588.85	2184285.89
383	0319585	309471.57	2184404.75
384	0319586	309194.14	2184687.91
385	0319587	309145.78	2184736.02
386	0319588	308980.54	2184909.23
387	0319589	308891.41	2185005.58
388	0304058	308800.20	2185098.81
389	0319719	308715.28	2185185.60
390	0319720	308622.32	2185286.07
391	0319722	308418.34	2185498.29
392	0319723	308367.94	2185550.33
393	0319725	308294.95	2185625.70
394	0319726	308114.41	2185812.12
395	031972601	307708.09	2185982.01
396	0319727	307323.68	2186142.75
397	0319728	307313.23	2186147.12
398	0319729	307310.85	2186148.12
399	0319730	306972.44	2186281.60
400	0304065	306797.76	2186355.79
401	0320177	306585.31	2186446.03
402	032017701	306446.45	2186506.31
403	032017702	306446.25	2186506.40
404	0320178	306317.60	2186562.26
405	0320179	306294.52	2186571.85
406	0320180	306171.68	2186622.88
407	0320181	306141.52	2186635.41
408	0320182	306039.75	2186677.69
409	0303456	305780.37	2186788.99
410	0322720	305841.32	2186863.70
411	0322721	305884.98	2186908.90
412	0322722	305901.08	2186933.31
413	0322723	305905.86	2186951.17
414	0322724	305907.34	2186977.24
415	0322725	305909.09	2186986.80
416	0322726	305912.82	2186991.31
417	0322727	305920.33	2186997.79
418	0322728	305951.16	2187012.92
419	0322729	305968.25	2187024.15
420	0322730	305969.99	2187025.30
421	0322731	305988.74	2187042.77
422	0322732	306004.30	2187060.81
423	0322733	306013.55	2187077.49
424	0322734	306019.67	2187090.93

425	0322735	306020.08	2187143.66
426	0322736	306022.35	2187159.58
427	0322737	306031.69	2187170.54
428	0322738	306041.73	2187177.06
429	0322739	306062.51	2187186.94
430	0322740	306076.95	2187196.07
431	0322741	306085.64	2187207.65
432	0322742	306094.21	2187226.85
433	0322743	306098.31	2187247.89
434	0322744	306101.02	2187275.88
435	0322745	306101.95	2187293.56
436	0322746	306101.99	2187294.32
437	0322747	306099.76	2187313.98
438	0322748	306093.07	2187335.47
439	0322749	306086.15	2187370.29
440	0322750	306084.29	2187406.47
441	0322751	306078.21	2187467.99
442	0322752	306077.57	2187507.37
443	0322753	306077.09	2187536.59
444	0322754	306073.14	2187622.92
445	0322755	306066.93	2187653.31
446	0322756	306052.91	2187696.27
447	0322757	306034.93	2187748.07
448	0322758	306028.78	2187775.28
449	0322759	306028.06	2187780.35
450	0322760	306028.41	2187798.14
451	0322761	306036.06	2187834.48
452	0322762	306047.48	2187873.43
453	0322763	306050.94	2187894.45
454	0322764	306050.45	2187924.30
455	0322765	306045.53	2187953.44
456	0322766	306038.02	2187986.35
457	0322767	306037.14	2188000.94
458	0322768	306038.04	2188023.83
459	0322769	306043.50	2188039.17
460	0322770	306043.92	2188051.88
461	0322771	306038.55	2188070.21
462	0322772	306033.24	2188084.74
463	0322773	306033.14	2188090.45
464	0322774	306036.58	2188097.63
465	0322775	306037.44	2188099.42
466	0322776	306037.90	2188109.59
467	0322777	306036.37	2188126.08

468	0322778	306030.98	2188145.05
469	0322779	306026.90	2188155.75
470	0322780	306017.72	2188179.77
471	0322781	306005.73	2188203.77
472	0322782	306005.66	2188203.91
473	0322783	306005.72	2188247.78
474	0322784	306004.61	2188283.34
475	0322785	305997.99	2188304.21
476	0322786	305985.59	2188328.81
477	0322787	305957.85	2188362.10
478	0322788	305948.23	2188373.24
479	0322789	305944.31	2188377.79
480	0322790	305931.77	2188413.19
481	0322791	305913.79	2188476.47
482	0322792	305897.35	2188519.44
483	0322793	305894.97	2188542.90
484	0322794	305891.50	2188577.17
485	0322795	305887.37	2188601.26
486	0322796	305886.86	2188640.00
487	0322797	305890.82	2188772.19
488	0322798	305893.29	2188789.65
489	0322799	305890.97	2188809.04
490	0322800	305873.67	2188820.87
491	0322801	305841.90	2188841.44
492	0322802	305827.55	2188850.73
493	0322803	305814.59	2188870.88
494	0322804	305790.79	2188885.02
495	0322805	305840.39	2188888.39
496	0322806	305864.99	2188900.80
497	0322807	305895.59	2188899.93
498	0322808	305910.08	2188899.52
499	0322809	305913.67	2188916.72
500	0322810	305918.92	2188951.73
501	0322811	305916.75	2188971.39
502	0322812	305920.47	2188978.43
503	0322813	305937.36	2188997.09
504	0322814	305939.71	2189011.73
505	0322815	305944.50	2189033.40
506	0322816	305950.96	2189072.88
507	0322817	305948.32	2189080.46
508	0322818	305943.20	2189083.57
509	0322819	305924.20	2189080.13
510	0322820	305924.09	2189088.39

511	0322821	305941.24	2189135.63
512	0322822	305956.14	2189161.25
513	0322823	305969.93	2189174.78
514	0322824	305979.18	2189179.18
515	0322825	305985.07	2189181.98
516	0322826	306038.18	2189199.23
517	0322827	306031.11	2189205.49
518	0322828	306002.35	2189219.70
519	0322829	305978.74	2189228.27
520	0322830	305951.82	2189247.59
521	0322831	305934.49	2189261.33
522	0322832	305911.60	2189264.18
523	0322833	305895.00	2189270.94
524	0322834	305866.19	2189288.97
525	0322835	305847.70	2189294.43
526	0322836	305799.39	2189298.21
527	0322837	305786.00	2189302.47
528	0322838	305775.73	2189311.22
529	0322839	305765.98	2189328.24
530	0322840	305752.29	2189354.73
531	0322841	305740.16	2189360.28
532	0322842	305718.51	2189364.43
533	0322843	305703.20	2189369.93
534	0322844	305697.97	2189381.29
535	0322845	305700.87	2189402.30
536	0322846	305697.35	2189428.29
537	0322847	305680.70	2189438.86
538	0322848	305656.53	2189441.71
539	0322849	305635.01	2189436.33
540	0322850	305611.43	2189442.99
541	0304918	305584.16	2189455.09
542	0324180	305579.50	2189457.16
543	0324181	305559.71	2189465.14
544	0324182	305531.22	2189459.03
545	0324183	305499.00	2189446.51
546	0324184	305488.55	2189420.32
547	0324185	305467.73	2189410.50
548	0324186	305448.65	2189412.78
549	0324187	305433.87	2189425.92
550	0324188	305419.82	2189432.07
551	0324189	305410.93	2189432.59
552	0324190	305397.14	2189419.06
553	0324191	305385.70	2189419.53

554	0324192	305366.43	2189436.42
555	0324193	305360.71	2189436.34
556	0324194	305320.91	2189421.81
557	0324195	305304.95	2189427.94
558	0324196	305289.46	2189446.79
559	0324197	305273.52	2189451.65
560	0324198	305239.87	2189451.82
561	0304939	305210.84	2189456.73
562	0324199	305210.78	2189456.71
563	0324200	305190.84	2189451.90
564	0324201	305164.17	2189451.66
565	0324202	305145.66	2189463.55
566	0324203	305125.91	2189470.99
567	0324204	305102.45	2189467.60
568	0324205	305082.85	2189458.53
569	0324206	305065.08	2189458.36
570	0324207	305035.76	2189471.43
571	0324208	304990.56	2189486.25
572	0324209	304967.71	2189484.77
573	0324210	304935.43	2189474.31
574	0324211	304919.62	2189467.18
575	0324212	304897.42	2189465.70
576	0324213	304875.17	2189469.31
577	0324214	304859.30	2189468.53
578	0324215	304841.01	2189455.65
579	0324216	304831.63	2189439.06
580	0324217	304814.55	2189432.55
581	0324218	304789.19	2189429.14
582	0324219	304761.33	2189420.62
583	0324220	304736.62	2189415.31
584	0324221	304719.46	2189417.06
585	0324222	304693.36	2189425.71
586	0324223	304667.92	2189430.56
587	0324224	304622.91	2189423.79
588	0324225	304606.27	2189438.88
589	032422501	304588.80	2189456.03
590	0324226	304586.41	2189458.38
591	0324227	304560.95	2189466.40
592	0324228	304526.69	2189463.54
593	0324229	304503.20	2189464.60
594	0324230	304483.47	2189470.13
595	0324231	304446.52	2189484.40
596	0324232	304430.02	2189483.61

597	0324233	304405.95	2189477.03
598	0324234	304391.35	2189476.90
599	0324235	304367.20	2189479.85
600	0324236	304313.33	2189470.46
601	0324237	304245.97	2189477.46
602	0324238	304204.69	2189479.62
603	0324239	304175.44	2189485.06
604	0324240	304150.60	2189494.36
605	0324241	304079.33	2189512.76
606	0324242	304058.28	2189523.99
607	0324243	303987.16	2189526.51
608	0324244	303940.08	2189537.51
609	0324245	303923.59	2189535.45
610	0324246	303914.13	2189528.38
611	0324247	303888.78	2189523.70
612	0324248	303875.42	2189526.75
613	0324249	303848.72	2189530.95
614	0324250	303819.39	2189545.28
615	0324251	303800.93	2189551.46
616	0324252	303781.25	2189551.28
617	0324253	303741.34	2189541.38
618	0324254	303707.72	2189538.53
619	0324255	303689.37	2189531.38
620	0324256	303687.07	2189504.68
621	0324257	303684.08	2189484.33
622	0324258	303669.59	2189471.50
623	0324259	303649.31	2189468.13
624	0324260	303627.74	2189466.67
625	0324261	303608.00	2189472.83
626	0324262	303583.74	2189488.49
627	0324263	303569.75	2189490.90
628	0324264	303544.28	2189499.55
629	0324265	303499.46	2189542.96
630	0324266	303479.06	2189552.30
631	0324267	303448.57	2189554.56
632	0324268	303372.18	2189577.98
633	0305033	303353.36	2189593.68
634	0324269	303354.23	2189596.87
635	0305032	303355.46	2189601.08
636	0305031	303398.31	2189747.88
637	0305030	303401.79	2189759.79
638	0324270	303407.21	2189778.36
639	0324271	303309.36	2189787.61

640	0305036	303191.77	2189804.31
641	0305038	303140.34	2189808.68
642	0324272	302982.75	2189822.07
643	0324273	302891.77	2189915.22
644	0305043	302882.80	2189924.03
645	0324274	302612.53	2190189.53
646	0305064	302359.99	2190442.98
647	0324275	302345.41	2190457.61
648	0305065	302302.91	2190501.38
649	0324276	302292.23	2190512.37
650	0305066	302238.85	2190566.25
651	0305067	302222.08	2190583.17
652	0305068	302173.75	2190631.96
653	0305071	302082.45	2190724.12
654	0305072	302074.53	2190732.11
655	0324277	302059.05	2190747.73
656	0305074	301932.11	2190881.78
657	0305079	301896.60	2190919.28
658	0305081	301822.50	2190997.52
659	0324278	301811.04	2191009.64
660	0324279	301659.69	2191180.34
661	0305090	301638.24	2191202.68
662	0324280	301627.65	2191213.71
663	0305091	301578.67	2191267.57
664	0324281	301578.65	2191267.59
665	0305092	301576.54	2191269.91
666	0305093	301457.08	2191401.29
667	0305094	301443.71	2191415.99
668	0324282	301423.78	2191437.91
669	032475503	301396.56	2191466.63
670	032475502	301472.67	2191746.96
671	032475501	301393.75	2191743.13
672	0324754	301376.49	2191714.60
673	0324753	301359.35	2191686.27
674	0324752	301311.77	2191605.20
675	0305099	301284.17	2191573.80
676	0303521	301240.74	2191513.65
677	0327192	301188.92	2191441.88
678	0327193	301151.23	2191389.67
679	0327194	301126.13	2191356.41
680	0327195	301116.56	2191343.28
681	0327196	301084.52	2191299.35
682	0327197	300974.83	2191148.90

683	0327198	300968.09	2191139.66
684	0327199	300959.46	2191128.53
685	0327200	300925.92	2191085.26
686	0327201	300909.09	2191063.55
687	0305106	300898.45	2191049.15
688	0327260	300749.77	2190848.05
689	0327261	300655.70	2190718.90
690	0305118	300581.14	2190619.66
691	0327262	300563.52	2190589.78
692	0305119	300563.43	2190589.64
693	0305120	300550.37	2190567.48
694	0327263	300438.07	2190414.46
695	0305122	300413.54	2190382.01
696	0327264	300355.88	2190305.71
697	0305123	300279.85	2190205.10
698	0305130	300247.70	2190162.55
699	0305133	300210.45	2190112.61
700	0327265	300182.20	2190074.73
701	0305134	300116.40	2189988.38
702	0305135	300081.22	2189942.22
703	0305136	300054.81	2189907.56
704	0327266	300022.70	2189865.42
705	0305137	300008.45	2189865.20
706	0305138	299993.05	2189864.96
707	0305139	299990.94	2189864.92
708	0327267	299614.89	2189859.02
709	0327268	299256.22	2189872.76
710	0305144	299101.24	2189875.08
711	0305145	299065.70	2189875.61
712	0305146	298975.12	2189876.97
713	0327269	298877.39	2189878.43
714	0305147	298784.39	2189881.30
715	0305148	298595.14	2189887.14
716	0305149	298516.23	2189889.57
717	0305155	298157.54	2189902.72
718	0327270	298125.78	2189903.89
719	0305157	297984.87	2189907.20
720	0305158	297838.38	2189910.64
721	0305159	297815.54	2189911.18
722	0305161	297623.49	2189915.69
723	0327271	297622.27	2189915.72
724	0305162	297603.40	2189915.71
725	0327272	297562.54	2189915.68

726	0305163	297396.96	2189927.16
727	0305164	297356.82	2189929.95
728	0327273	297325.82	2189932.09
729	0327274	297251.98	2189938.10
730	0327275	297176.90	2189942.81
731	0327276	297027.09	2189935.71
732	0305182	297019.57	2189935.46
733	0305183	296977.61	2189934.07
734	0305184	296930.57	2189932.50
735	0327277	296915.33	2189932.00
736	0327278	296883.63	2189928.76
737	0305186	296874.76	2189927.29
738	0327279	296837.21	2189922.09
739	0305187	296810.23	2189916.63
740	0305188	296808.04	2189916.27
741	0305189	296707.23	2189900.09
742	0327280	296653.14	2189890.68
743	0327281	296549.33	2189871.89
744	0327282	296494.92	2189860.53
745	0305196	296331.49	2189836.66
746	0305197	296290.94	2189830.73
747	0327283	296218.73	2189820.18
748	0327284	296181.46	2189814.89
749	0305201	296180.66	2189814.77
750	0305204	296016.64	2189791.47
751	0327285	295937.70	2189772.31
752	0305206	295937.55	2189772.28
753	0327286	295917.26	2189767.41
754	0305207	295916.93	2189767.37
755	0305209	295859.61	2189753.51
756	0327287	295858.12	2189753.19
757	0305210	295858.10	2189753.20
758	0327288	295686.54	2189716.93
759	0327289	295598.04	2189702.42
760	0305216	295563.03	2189695.33
761	0327290	295291.04	2189640.24
762	0305221	295154.09	2189615.15
763	0305223	295038.15	2189593.92
764	0327291	294939.70	2189575.88
765	0327292	294774.08	2189548.36
766	0327293	294693.18	2189534.00
767	0327294	294679.31	2189529.90
768	0327295	294616.12	2189518.45

769	0305235	294301.84	2189453.09
770	0327611	294289.02	2189450.42
771	0327612	294186.54	2189433.44
772	0327613	294193.61	2189470.23
773	0327614	294225.53	2189636.29
774	0327615	294245.73	2189765.05
775	0327616	294279.34	2189971.18
776	0303626	294282.63	2189991.33
777	0328892	294296.46	2190076.16
778	0305234	294328.66	2190291.61
779	03052690110	294329.98	2190297.96
780	03052690109	294337.40	2190325.41
781	03052690108	294344.63	2190326.21
782	03052690107	294360.91	2190336.71
783	03052690106	294372.06	2190349.65
784	03052690105	294375.78	2190353.54
785	03052690104	294394.31	2190378.06
786	03052690103	294405.23	2190402.43
787	03052690102	294420.60	2190457.38
788	03052690101	294432.58	2190502.41
789	03052690100	294438.27	2190523.83
790	0305269099	294455.76	2190599.16
791	0305269098	294466.76	2190619.72
792	0305269097	294470.09	2190639.90
793	0305269096	294471.74	2190656.75
794	0305269095	294475.34	2190681.61
795	0305269094	294480.45	2190700.78
796	0305269093	294486.38	2190721.75
797	0305269092	294489.84	2190737.33
798	0305269091	294492.93	2190777.65
799	0305269090	294497.07	2190812.70
800	0305269089	294500.20	2190838.44
801	0305269088	294511.47	2190898.47
802	0305269087	294514.99	2190909.67
803	0305269086	294516.43	2190923.66
804	0305269085	294516.25	2190938.56
805	0305269084	294513.67	2190949.56
806	0305269083	294506.39	2190958.83
807	0305269082	294496.00	2190975.92
808	0305269081	294490.28	2190985.88
809	0305269080	294490.09	2190991.58
810	0305269079	294490.95	2191008.16
811	0305269078	294491.71	2191016.21

812	0305269077	294491.90	2191021.16
813	0305269076	294488.95	2191030.43
814	0305269075	294485.63	2191040.03
815	0305269074	294478.95	2191049.53
816	0305269073	294466.02	2191066.59
817	0305269072	294456.20	2191080.40
818	0305269071	294451.58	2191091.91
819	0305269070	294444.08	2191115.52
820	0305269069	294439.49	2191131.62
821	0305269068	294437.09	2191137.51
822	0305269067	294435.60	2191140.70
823	0305269066	294427.43	2191150.14
824	0305269065	294413.95	2191166.33
825	0305269064	294410.61	2191169.69
826	0305269063	294397.97	2191188.45
827	0305269062	294393.75	2191193.86
828	0305269061	294382.50	2191216.02
829	0305269060	294372.15	2191234.15
830	0305269059	294360.21	2191250.62
831	0305269058	294346.38	2191266.55
832	0305269057	294339.75	2191280.35
833	0305269056	294334.97	2191293.05
834	0305269055	294330.84	2191304.41
835	0305269054	294327.51	2191303.15
836	0305269053	294319.00	2191332.15
837	0305269052	294313.15	2191370.15
838	0305269051	294315.14	2191396.88
839	0305269050	294302.95	2191434.76
840	0305269049	294285.81	2191466.18
841	0305269048	294283.23	2191468.09
842	0305269047	294280.19	2191467.14
843	0305269046	294020.99	2191406.15
844	0305269045	293663.95	2191295.61
845	0305269044	293421.40	2191235.21
846	0305269043	293414.64	2191233.32
847	0305269042	293410.27	2191229.74
848	0305269041	293409.11	2191228.10
849	0305269040	293393.01	2191205.24
850	0305269039	293380.82	2191180.85
851	0305269038	293372.18	2191169.24
852	0305269037	293360.95	2191160.11
853	0305269036	293329.19	2191162.01
854	0305269035	293306.58	2191151.38

855	0305269034	293222.63	2191100.11
856	0305269033	293187.62	2191075.25
857	0305269032	293162.94	2191061.28
858	0305269031	293155.01	2191056.79
859	0305269030	293109.78	2191035.54
860	0305269029	293081.99	2191029.89
861	0305269028	293060.33	2191034.53
862	0305269027	293034.68	2191047.98
863	0305269026	293023.24	2191049.02
864	0305269025	292963.70	2191045.27
865	0305269024	292914.37	2191037.91
866	0305269023	292888.96	2191039.93
867	0305269022	292858.29	2191050.74
868	0305269021	292831.51	2191057.82
869	0305269020	292821.25	2191065.76
870	0305269019	292791.55	2191088.77
871	0305269018	292787.67	2191092.51
872	0305269017	292760.37	2191124.99
873	0305269016	292739.69	2191143.63
874	0305269015	292729.42	2191149.78
875	0305269014	292706.51	2191153.12
876	0305269013	292700.17	2191152.99
877	0305269012	292686.20	2191153.98
878	0305269011	292676.06	2191156.54
879	0305269010	292628.18	2191137.54
880	030526909	292596.64	2191129.28
881	030526908	292563.61	2191131.14
882	030526907	292538.25	2191130.63
883	030526906	292505.42	2191123.60
884	030526905	292460.13	2191104.89
885	030526904	292412.41	2191081.04
886	030526903	292382.55	2191052.48
887	030526902	292370.95	2191036.52
888	030526901	292345.22	2190936.93
889	0305269	292336.75	2190934.63
890	0331292	292276.20	2190918.14
891	0331293	292187.88	2190894.74
892	0331294	292166.39	2190888.76
893	0331295	292069.33	2190861.72
894	0331296	292035.25	2190852.23
895	72086	291774.18	2190782.94
896	72087	291883.69	2190007.54
897	7208701	291996.44	2189214.66

898	72088	292022.61	2189030.70
899	72089	291586.05	2188818.57
900	7208901	291314.63	2188686.75
901	7208902	291280.89	2188670.36
902	7208903	291104.51	2188584.70
903	72090	290473.12	2188278.06
904	72091	290204.50	2188150.83
905	7209101	290055.63	2188079.34
906	7209102	289932.45	2188020.19
907	72092	289352.74	2187741.78
908	72093	289066.28	2187607.89
909	7209301	289039.25	2187595.89
910	7209302	288980.90	2187714.84
911	7209303	288940.98	2187808.44
912	7209304	288922.35	2187880.80
913	7209305	288904.36	2188004.22
914	7209306	288902.62	2188008.43
915	7209307	288870.04	2188087.21
916	7209308	288850.17	2188126.02
917	7209309	288843.95	2188185.19
918	72093010	288840.83	2188214.93
919	72093011	288832.51	2188299.34
920	72093012	288821.39	2188331.06
921	72093013	288816.80	2188344.17
922	72093014	288797.65	2188390.49
923	72093015	288777.19	2188433.44
924	72093016	288759.52	2188470.53
925	72094	288753.78	2188482.57
926	7209401	288750.52	2188504.13
927	7209402	288736.17	2188598.91
928	72095	288732.81	2188689.36
929	72096	288880.14	2188900.87
930	7209601	288904.94	2188936.48
931	72097	288940.54	2188976.45
932	7209701	288936.79	2188995.03
933	7209702	288934.72	2189005.27
934	72098	288860.18	2189374.29
935	72099	288617.69	2189311.21
936	72100	288235.94	2189209.76
937	7210001	288048.22	2189159.53
938	72101	288029.77	2189154.59
939	72102	288002.57	2188782.43
940	72103	287969.26	2188322.97

941	7210301	287947.47	2187997.52
942	72104	287937.89	2187854.37
943	72105	287902.38	2187346.66
944	7210501	287901.57	2187335.05
945	7210502	287901.38	2187332.34
946	7210503	287899.24	2187301.77
947	72106	287889.54	2187162.61
948	72107	287872.62	2186965.83
949	7210701	287870.33	2186939.19
950	72108	287863.04	2186787.40
951	72109	287838.17	2186441.73
952	72110	287812.21	2186060.28
953	7211001	287760.33	2185966.83
954	7211002	287754.39	2185956.13
955	72111	287687.73	2185836.04
956	72112	287308.70	2185446.30
957	7211201	287306.93	2185444.49
958	7211202	287093.13	2185213.07
959	72113	286941.69	2185049.15
960	7211301	286724.83	2184830.56
961	72114	286446.83	2184550.36
962	7211401	286246.25	2184447.58
963	0303713	286243.35	2184445.87
964	0332715	286278.27	2184384.22
965	0305376	286278.42	2184383.96
966	0332714	286288.06	2184366.96
967	0332713	286438.40	2184105.92
968	0332712	286444.86	2184093.94
969	0305375	286445.34	2184093.04
970	0332711	286574.56	2183853.24
971	0332710	286739.85	2183558.18
972	0305374	286739.88	2183558.13
973	0305373	286767.64	2183508.39
974	0332709	286878.35	2183571.36
975	0305372	286964.03	2183619.63
976	0332708	287144.23	2183723.11
977	0305371	287193.77	2183751.50
978	0305370	287223.84	2183769.30
979	0305369	287270.36	2183794.10
980	0305368	287368.46	2183853.53
981	0332707	287423.76	2183883.11
982	0305367	287427.59	2183876.58
983	0305366	287430.95	2183872.75

984	0332706	287482.72	2183812.93
985	0332705	287532.45	2183754.88
986	0305365	287534.17	2183752.99
987	0332704	287662.57	2183612.59
988	0332703	287696.89	2183576.27
989	030536301	287749.34	2183519.24
990	0305363	287785.22	2183480.20
991	0332702	287785.36	2183480.07
992	0305362	287826.14	2183441.38
993	0332701	287959.54	2183300.37
994	0305361	287977.21	2183282.49
995	0332700	288066.84	2183191.71
996	0332699	288140.56	2183115.50
997	0332698	288287.86	2182970.69
998	0332697	288424.62	2182847.29
999	033269701	288713.62	2182590.20
1000	033269702	288764.86	2182544.15
1001	033269703	288840.32	2182478.74
1002	033269704	288916.38	2182410.67
1003	033269705	288882.62	2182385.88
1004	033269706	288934.11	2182381.93
1005	033269707	288966.43	2182376.20
1006	033269708	288980.92	2182370.56
1007	033269709	288988.00	2182366.14
1008	0332697010	288987.76	2182357.40
1009	0332697011	288854.04	2182368.63
1010	0332697012	288828.98	2182358.63
1011	0332697013	288796.52	2182352.85
1012	0332697014	289106.29	2182324.11
1013	0332697015	289106.97	2182330.53
1014	0332697016	289120.01	2182329.25
1015	0332697017	289121.88	2182304.48
1016	0332697018	289123.78	2182274.02
1017	0332697019	289123.91	2182272.28
1018	0332697020	289125.50	2182246.57
1019	0332697021	289125.82	2182241.40
1020	0332697022	289247.60	2182230.24
1021	033005802	289334.43	2182217.30
1022	033005801	289369.73	2182214.12
1023	0330058	289409.04	2182192.76
1024	0330057	289445.03	2182167.98
1025	0330056	289468.97	2182142.35
1026	0330055	289514.58	2182076.44

1027	0330054	289551.78	2182019.28
1028	0330053	289597.64	2181974.34
1029	0330052	289634.37	2181943.86
1030	0330051	289672.63	2181933.73
1031	0330050	289720.34	2181928.22
1032	0330049	289759.85	2181919.39
1033	0330048	289819.98	2181893.76
1034	0330047	289967.89	2181822.04
1035	0330046	290005.09	2181800.46
1036	0330045	290031.87	2181793.94
1037	0330044	290066.85	2181790.11
1038	0330043	290090.39	2181786.71
1039	0330042	290153.69	2181761.15
1040	0330041	290226.48	2181737.65
1041	0330040	290276.99	2181716.94
1042	0330039	290333.62	2181673.47
1043	0330038	290359.85	2181662.49
1044	0330037	290395.63	2181649.15
1045	0330036	290492.98	2181600.67
1046	0330035	290532.01	2181583.57
1047	0330034	290576.88	2181558.95
1048	0330033	290672.83	2181517.44
1049	0330032	290745.61	2181494.58
1050	0330031	290778.86	2181480.55
1051	0330030	290794.27	2181470.66
1052	0330029	290805.38	2181453.06
1053	0330028	290812.15	2181429.04
1054	0330027	290822.11	2181404.43
1055	0330026	290831.90	2181389.36
1056	0330025	290848.54	2181381.39
1057	0330024	290896.48	2181363.18
1058	0330023	290944.64	2181332.26
1059	0330022	290952.30	2181329.85
1060	0305332	290963.35	2181318.01
1061	0330021	290980.10	2181301.11
1062	0330020	291003.60	2181300.26
1063	0330019	291063.12	2181308.94
1064	0305324	291089.12	2181309.42
1065	0305322	291092.51	2181309.48
1066	0330018	291092.77	2181283.41
1067	0305323	291092.24	2181276.75
1068	03300017	291125.82	2181281.45
1069	03300016	291149.19	2181288.22

1070	03300015	291206.28	2181326.08
1071	03300014	291223.91	2181334.02
1072	03300013	291249.25	2181337.01
1073	03300012	291291.88	2181331.41
1074	03300011	291314.83	2181326.09
1075	03300010	291339.00	2181323.34
1076	0330009	291369.43	2181325.79
1077	0330008	291384.19	2181316.52
1078	0305317	291393.45	2181313.82
1079	0330007	291403.21	2181301.99
1080	0305311	291403.35	2181301.82
1081	0330006	291414.56	2181264.69
1082	0330005	291434.29	2181237.59
1083	0330004	291448.48	2181207.86
1084	0305305	291460.36	2181177.49
1085	0330003	291472.37	2181174.74
1086	0330002	291569.71	2181150.44
1087	0330001	291790.33	2181129.71
1088	0330000	291981.58	2181104.94
1089	0305280	292020.40	2181099.50
1090	0329999	292026.86	2181098.58
1091	0329998	292193.72	2181075.43
1092	0329997	292255.32	2181064.26
1093	0305266	292390.42	2181043.13
1094	0329996	292401.86	2181041.80
1095	0305263	292416.86	2181040.27
1096	0329995	292419.16	2181039.55
1097	0305261	292427.06	2181037.85
1098	0329994	292430.35	2181037.70
1099	0305253	292512.46	2181025.02
1100	0329694	292530.57	2181023.61
1101	0329693	292474.27	2181145.59
1102	0305259	292450.96	2181197.21
1103	0305260	292446.55	2181206.97
1104	0329692	292442.69	2181214.64
1105	0305264	292412.95	2181278.20
1106	0329691	292411.08	2181285.73
1107	0305265	292403.65	2181306.42
1108	0329690	292410.57	2181316.70
1109	0329689	292445.90	2181391.43
1110	0305258	292464.25	2181446.11
1111	0305252	292519.93	2181611.93
1112	0329688	292560.61	2181733.09

1113	0305251	292561.34	2181732.83
1114	0329687	292788.31	2181652.04
1115	0329686	293211.15	2181494.48
1116	0305245	293319.98	2181451.89
1117	0305244	293340.18	2181443.98
1118	0329685	293737.81	2181288.36
1119	0309684	294337.06	2181051.45
1120	0329683	294417.80	2181018.25
1121	0329682	294638.51	2180929.97
1122	0305228	294786.86	2180871.37
1123	0305227	294798.84	2180866.64
1124	0305226	294807.43	2180863.25
1125	0329681	295143.24	2180730.60
1126	0329680	295330.18	2180659.04
1127	0329679	295812.93	2180469.46
1128	0329678	295937.02	2180423.27
1129	0305203	296050.05	2180380.38
1130	0329677	296050.14	2180380.34
1131	0305198	296197.20	2180322.98
1132	0305195	296431.44	2180246.16
1133	0305192	296551.44	2180206.81
1134	0305190	296656.43	2180172.38
1135	0305191	296645.59	2180149.24
1136	0329676	296583.43	2180016.52
1137	0305193	296510.99	2179854.10
1138	0305194	296437.62	2179689.58
1139	0329675	296562.47	2179661.90
1140	0329674	296773.88	2179620.03
1141	0305185	296879.95	2179598.21
1142	0305181	297053.46	2179562.53
1143	0329673	297199.29	2179532.53
1144	0305166	297256.59	2179520.46
1145	0305165	297307.56	2179509.72
1146	0328309	297400.85	2179819.32
1147	0328308	297405.13	2179833.54
1148	0328307	297573.64	2179768.29
1149	0328306	297865.39	2179651.45
1150	0328305	297933.71	2179624.10
1151	0328304	298000.12	2179595.70
1152	0328303	298017.62	2179588.66
1153	0328302	298125.33	2179545.34
1154	0328301	298306.11	2179472.63
1155	0328300	298321.89	2179466.28

1156	0328299	298531.15	2179396.57
1157	032829901	298571.44	2179383.32
1158	0328298	298855.14	2179288.65
1159	0328297	299010.76	2179238.49
1160	0328296	299089.80	2179388.96
1161	0305143	299120.15	2179446.75
1162	0327092	299124.91	2179455.81
1163	0305142	299143.78	2179492.15
1164	0305141	299167.88	2179538.56
1165	0305140	299178.34	2179558.71
1166	030514001	299190.37	2179581.88
1167	030514002	299207.25	2179568.71
1168	030514003	299376.48	2179893.11
1169	030514004	299620.04	2180369.73
1170	030514005	299755.23	2180654.02
1171	030514006	299762.65	2180681.72
1172	030514007	300046.67	2181221.20
1173	030514008	300258.98	2181598.83
1174	030514009	300263.80	2181608.89
1175	0305140010	300263.75	2181646.52
1176	0305140011	300266.21	2181658.83
1777	0327086	300279.75	2181705.13
1178	0327085	300311.35	2181768.39
1179	0327084	300362.94	2181858.56
1180	0327083	300415.06	2181957.64
1181	0327082	300444.27	2182008.80
1182	0327081	300607.31	2182328.98
1183	0327080	300627.16	2182366.69
1184	0305117	300643.68	2182399.99
1185	0305116	300659.27	2182416.54
1186	0327079	300659.42	2182416.70
1187	0305115	300669.04	2182426.91
1188	0305114	300693.74	2182453.13
1189	0305111	300770.17	2182598.18
1190	030511101	300783.83	2182624.08
1191	030511102	300792.57	2182640.77
1192	030511103	300872.54	2182793.55
1193	030511104	300933.69	2182910.37
1194	030511105	300935.37	2182913.57
1195	030511106	301100.48	2183017.16
1196	030511107	301034.92	2183110.79
1197	0305103	301044.95	2183122.89
1198	0305102	301050.80	2183133.91

1199	0305101	301059.43	2183150.56
1200	0305096	301325.24	2182992.08
1201	0327076	301608.84	2182823.00
1202	0305087	301710.10	2182762.31
1203	0305078	301912.60	2182640.92
1204	0326495	301918.57	2182637.35
1205	0305076	301919.24	2182636.94
1206	030507601	302508.99	2182291.87
1207	030507602	302750.47	2182154.15
1208	030507603	302903.29	2182059.82
1209	030507604	302980.52	2182009.47
1210	030507605	302991.98	2182002.14
1211	030507606	303032.95	2181976.40
1212	0323958	303254.52	2181842.81
1213	0323957	303326.21	2181801.91
1214	032395701	303572.38	2181648.31
1215	032395702	303585.73	2181638.62
1216	032395703	303595.69	2181631.39
1217	032395704	303605.55	2181624.24
1218	032395705	303612.62	2181619.11
1219	032395706	303619.57	2181614.06
1220	032395707	303623.97	2181593.57
1221	032395708	303630.07	2181565.18
1222	032395709	303631.13	2181560.04
1223	0323957010	303682.33	2181571.08
1224	0323957011	303708.21	2181576.78
1225	0305016	303752.09	2181550.62
1226	0305015	303778.39	2181534.94
1227	0305014	303816.90	2181511.98
1228	0323955	303848.70	2181493.02
1229	0323954	304173.98	2181300.74
1230	0304997	304243.17	2181258.57
1231	0323953	304298.23	2181225.02
1232	0304993	304396.10	2181166.78
1233	0304989	304477.52	2181118.32
1234	0304987	304589.03	2181050.79
1235	0304984	304620.98	2181031.43
1236	0323952	304677.31	2180999.21
1237	0304980	304690.41	2180991.43
1238	0323951	304971.87	2180824.28
1239	0304951	305067.72	2180769.06
1240	0304950	305073.01	2180766.01
1241	0304944	305123.89	2180735.68

1242	0304943	305134.18	2180729.54
1243	0304938	305260.09	2180654.48
1244	0323950	305306.10	2180627.04
1245	0304936	305307.76	2180626.00
1246	0304935	305317.11	2180617.56
1247	0323949	305317.18	2180617.50
1248	0304933	305328.57	2180607.20
1249	0304925	305441.98	2180529.89
1250	0304924	305473.92	2180508.11
1251	0323948	305508.14	2180484.78
1252	0323947	305735.29	2180332.72
1253	0323946	305768.14	2180309.29
1254	0304912	305778.71	2180301.99
1255	0304911	305778.92	2180301.84
1256	0304908	305865.26	2180242.26
1257	0304903	305937.39	2180192.48
1258	0304902	305945.82	2180186.67
1259	0323802	305888.89	2180120.08
1260	0323801	305857.32	2180083.15
1261	0323800	305828.58	2180049.55
1262	0323799	305806.70	2180023.62
1263	0323798	305779.62	2179991.55
1264	0303460	305723.80	2179925.43
1265	0323587	305723.78	2179925.40
1266	0323586	305741.47	2179898.47
1267	0323585	305811.75	2179800.41
1268	0323584	305831.60	2179772.73
1269	0323583	305863.31	2179727.68
1270	032358301	305899.81	2179675.83
1271	032358302	305866.56	2179644.82
1272	032358303	305957.45	2179563.49
1273	032358304	305831.58	2179418.97
1274	032358305	305804.44	2179360.82
1275	032358306	305802.53	2179353.58
1276	032358307	305802.04	2179347.60
1277	032358308	305795.97	2179179.73
1278	032358309	305796.53	2179169.98
1279	0323583010	305798.99	2179159.05
1280	0323583011	305805.68	2179145.67
1281	0323583012	305875.31	2179067.71
1282	0323583013	305880.90	2179076.76
1283	0323583014	305887.19	2179088.70
1284	0323583015	305891.53	2179094.64

1285	0323583016	305898.75	2179106.66
1286	0323583017	305912.59	2179127.72
1287	0323583018	305927.61	2179146.45
1288	0323583019	305936.67	2179157.10
1289	0323583020	305953.20	2179144.74
1290	0323583021	306065.73	2179073.76
1291	0323583022	306079.75	2179103.05
1292	0323583023	305974.46	2179178.01
1293	0323583024	305962.19	2179190.42
1294	0323583025	305968.90	2179198.20
1295	0323583026	305971.56	2179200.99
1296	0323583027	305989.93	2179218.80
1297	0323583028	306004.04	2179205.63
1298	0323583029	306015.00	2179195.74
1299	0323583030	306027.61	2179182.74
1300	0323583031	306036.12	2179173.67
1301	0323583032	306089.76	2179120.99
1302	0323583033	306096.28	2179138.69
1303	0323583034	306039.64	2179211.91
1304	0323583035	306027.12	2179227.07
1305	0323583036	306016.24	2179244.62
1306	0323583037	305995.32	2179227.23
1307	0323583038	305960.30	2179265.31
1308	0323583039	305998.20	2179308.23
1309	0323583040	306032.14	2179257.83
1310	0323583041	306046.80	2179263.33
1311	0323583042	306122.77	2179293.54
1312	0323583043	306128.49	2179286.01
1313	0323583044	306138.62	2179271.20
1314	0323583045	306139.88	2179272.13
1315	0323583046	306151.18	2179255.75
1316	0323583047	306164.30	2179232.81
1317	0323583048	306165.82	2179229.30
1318	0323583049	306204.90	2179249.58
1319	0323583050	306162.11	2179312.30
1320	0323583051	306134.72	2179350.63
1321	0323583052	306144.23	2179374.92
1322	0323583053	306125.54	2179402.95
1323	0323583054	306118.23	2179397.65
1324	0323583055	306102.99	2179415.41
1325	0323583056	306092.01	2179428.28
1326	0323583057	306088.97	2179436.46
1327	0323583058	306114.85	2179459.62

1328	0323583059	306153.08	2179485.33
1329	0323583060	306159.82	2179490.82
1330	0323583061	306153.35	2179498.65
1331	0323583062	306147.45	2179505.78
1332	0323583063	306121.99	2179535.93
1333	0323583064	306112.59	2179547.02
1334	0323583065	306102.24	2179559.23
1335	0323583066	306094.44	2179568.36
1336	0323583067	306085.25	2179578.95
1337	0323583068	306077.37	2179587.65
1338	0323583069	306069.28	2179595.66
1339	0323583070	306058.81	2179605.05
1340	0323583071	306042.72	2179618.59
1341	0323583072	306048.26	2179622.34
1342	0323583073	306093.61	2179657.05
1343	0323583074	306232.76	2179719.06
1344	0323568	306255.68	2179640.95
1345	0323569	306258.52	2179631.25
1346	0323570	306276.86	2179603.06
1347	0323571	306297.78	2179573.01
1348	0323572	306316.05	2179548.63
1349	0323573	306338.46	2179507.19
1350	0323574	306355.40	2179454.21
1351	0323575	306370.30	2179414.90
1352	0323576	306370.43	2179414.65
1353	0323577	306371.47	2179412.63
1354	0303430	306373.56	2179408.58
1355	0323247	306375.83	2179404.17
1356	0323246	306388.62	2179380.61
1357	032324601	306397.77	2179368.36
1358	032324602	306419.13	2179331.34
1359	0323244	306452.25	2179278.43
1360	0323243	306452.35	2179273.36
1361	0323242	306442.31	2179267.43
1362	0323241	306418.25	2179232.63
1363	0323240	306403.05	2179231.03
1364	0323239	306356.51	2179240.85
1365	0323238	306321.65	2179237.57
1366	0323237	306287.08	2179220.33
1367	0323236	306270.84	2179206.69
1368	0323235	306270.80	2179206.65
1369	0323234	306240.80	2179199.78
1370	0323233	306226.27	2179195.69

1371	0323232	306219.70	2179189.76
1372	0323231	306211.90	2179182.72
1373	0323230	306203.27	2179168.58
1374	0323229	306204.90	2179149.56
1375	0323228	306209.06	2179130.58
1376	0323227	306214.74	2179098.28
1377	0323226	306219.85	2179062.80
1378	0323225	306218.39	2179038.64
1379	0323224	306212.35	2179022.01
1380	0323223	306199.18	2179012.87
1381	0323222	306184.04	2179007.50
1382	0323221	306160.64	2179001.99
1383	032322101	306155.00	2178997.20
1384	032322102	306149.19	2178996.71
1385	032322103	306149.21	2178990.99
1386	032322104	306144.54	2178979.45
1387	032322105	306131.05	2178962.73
1388	032322106	306134.54	2178953.01
1389	032322107	306137.70	2178946.34
1390	0323029	306124.04	2178920.63
1391	0323028	306113.67	2178905.88
1392	0323027	306093.71	2178877.50
1393	0323026	306077.09	2178849.24
1394	0323025	306076.93	2178823.83
1395	0323024	306088.76	2178802.45
1396	0323023	306115.64	2178791.51
1397	0323022	306146.70	2178795.27
1398	0323021	306171.38	2178800.17
1399	0323020	306199.18	2178808.31
1400	0323019	306228.78	2178821.57
1401	0323018	306252.75	2178830.91
1402	0303433	306263.52	2178832.38
1403	0323014	306249.89	2178813.70
1404	0323015	306241.70	2178776.07
1405	0323016	306241.67	2178743.67
1406	0323017	306242.38	2178740.60
1407	0303436	306244.62	2178730.96
1408	0323496	306248.57	2178713.94
1409	0323495	306263.01	2178688.80
1410	0323494	306305.99	2178632.42
1411	0323493	306327.09	2178590.89
1412	0323492	306335.18	2178565.63
1413	0323491	306338.06	2178547.26

1414	0323490	306337.30	2178519.93
1415	0323489	306324.64	2178483.48
1416	0323488	306301.22	2178444.93
1417	0323487	306295.11	2178432.11
1418	0323486	306281.04	2178402.63
1419	0323485	306275.80	2178377.12
1420	0323484	306274.36	2178352.32
1421	0323483	306270.33	2178330.01
1422	0323482	306262.50	2178306.99
1423	0323481	306250.39	2178275.00
1424	0323480	306240.25	2178239.24
1425	0323479	306235.79	2178206.12
1426	0323478	306238.24	2178176.95
1427	0323477	306250.75	2178118.73
1428	0323476	306252.66	2178084.47
1429	0303435	306250.24	2178070.56
1430	0323497	306239.46	2178008.62
1431	0323498	306231.70	2177981.80
1432	0323499	306220.71	2177958.09
1433	0323500	306202.62	2177940.60
1434	0323501	306162.74	2177932.87
1435	0323502	306150.23	2177922.47
1436	0323503	306134.17	2177898.03
1437	0323504	306120.99	2177855.23
1438	0323505	306110.41	2177809.29
1439	0323506	306112.82	2177782.02
1440	0323507	306119.26	2177743.39
1441	0323508	306116.65	2177712.84
1442	0323509	306100.72	2177681.42
1443	0303445	306084.00	2177662.21
1444	0323677	306071.49	2177647.84
1445	0323678	306042.06	2177625.06
1446	0323679	305999.79	2177609.66
1447	0323680	305963.66	2177605.18
1448	0323681	305938.81	2177609.17
1449	0323682	305913.15	2177622.66
1450	0323683	305899.48	2177640.83
1451	0323684	305897.32	2177654.13
1452	0323685	305895.69	2177673.80
1453	0323686	305890.56	2177710.55
1454	0323687	305885.83	2177725.71
1455	0323688	305876.22	2177729.97
1456	0323689	305863.52	2177729.74

1457	0323690	305848.48	2177718.66
1458	0323691	305836.20	2177696.20
1459	0323692	305821.98	2177674.97
1460	0323693	305805.73	2177660.69
1461	0323844	305787.49	2177650.82
1462	0323843	305788.53	2177648.80
1463	0323842	305791.78	2177642.48
1464	0323841	305836.46	2177555.52
1465	0323840	305939.14	2177355.71
1466	0323839	305940.18	2177353.68
1467	0323838	305942.38	2177349.41
1468	0323837	305989.21	2177256.80
1469	0323836	306036.73	2177162.81
1470	032383601	306062.89	2177111.08
1471	032383602	306074.41	2177117.78
1472	032383603	306104.27	2177063.92
1473	032383604	306126.35	2177012.07
1474	0323835	306115.82	2177006.41
1475	0303442	306115.95	2177004.45
1476	0323437	306116.72	2176992.45
1477	0303441	306117.28	2176988.00
1478	0323350	306125.66	2176921.46
1479	0323349	306131.14	2176864.54
1480	0323348	306131.23	2176863.61
1481	0323347	306148.49	2176684.30
1482	0323346	306193.23	2176676.94
1483	0323345	306467.72	2176631.79
1484	0323344	306562.68	2176621.15
1485	0304871	306589.16	2176618.18
1486	0323248	306589.69	2176616.22
1487	0304870	306589.70	2176616.22
1488	0323249	306592.79	2176601.08
1489	0323250	306617.14	2176521.49
1490	0323251	306618.32	2176492.29
1491	0323252	306611.36	2176456.58
1492	0304866	306604.13	2176429.80
1493	0323253	306599.48	2176412.53
1494	0323254	306585.50	2176378.60
1495	0304876	306572.52	2176333.45
1496	0323255	306572.60	2176333.65
1497	0304877	306571.18	2176328.78
1498	0323256	306568.41	2176307.13
1499	0323257	306569.06	2176272.20

1500	0323258	306575.13	2176184.65
1501	0323259	306577.43	2176129.42
1502	0323260	306578.20	2176088.14
1503	0323261	306576.99	2176016.33
1504	0323262	306581.07	2175968.13
1505	0304874	306586.30	2175952.42
1506	0323263	306587.79	2175947.92
1507	0323264	306600.20	2175929.73
1508	0304865	306622.84	2175907.92
1509	0323265	306629.96	2175901.06
1510	0323266	306644.33	2175879.73
1511	0323267	306652.34	2175858.92
1512	0323268	306650.15	2175839.82
1513	0304864	306645.74	2175826.27
1514	0323269	306644.74	2175823.20
1515	0323270	306633.14	2175798.21
1516	0323271	306617.68	2175775.69
1517	0323272	306597.31	2175743.54
1518	0304872	306588.10	2175724.77
1519	0323273	306574.67	2175697.38
1520	0323274	306570.93	2175659.20
1521	0304875	306574.62	2175637.14
1522	0323275	306576.65	2175625.00
1523	0323276	306585.24	2175607.37
1524	0304873	306586.71	2175599.35
1525	0323277	306592.31	2175568.75
1526	0323278	306596.69	2175538.34
1527	0304868	306602.38	2175522.24
1528	0323279	306604.06	2175517.51
1529	0323280	306612.63	2175500.52
1530	0323281	306620.62	2175480.97
1531	0323282	306645.95	2175450.95
1532	0323283	306660.83	2175436.61
1533	0323284	306682.76	2175418.60
1534	0323285	306711.05	2175400.70
1535	0323286	306751.84	2175393.20
1536	0304855	306778.89	2175381.32
1537	0323287	306785.14	2175378.58
1538	0323288	306803.23	2175362.39
1539	0323289	306822.11	2175337.97
1540	0323290	306831.47	2175312.73
1541	0323291	306832.68	2175281.63
1542	0323292	306827.62	2175246.59

1543	0323293	306821.15	2175218.52
1544	0323294	306808.87	2175196.06
1545	0323295	306789.68	2175169.02
1546	0323296	306764.29	2175133.61
1547	0323297	306730.77	2175091.69
1548	0323298	306708.35	2175033.46
1549	0323299	306707.08	2174999.13
1550	0304860	306708.09	2174989.00
1551	0323300	306710.22	2174967.43
1552	0323301	306707.45	2174945.14
1553	0323302	306691.70	2174869.89
1554	0323303	306692.28	2174838.77
1555	0323304	306697.97	2174806.47
1556	0323305	306706.59	2174786.94
1557	0323306	306723.56	2174762.48
1558	0323307	306736.81	2174732.87
1559	0323308	306738.73	2174712.82
1560	0304858	306738.75	2174712.67
1561	0304857	306747.97	2174635.29
1562	0323309	306747.26	2174607.51
1563	0323310	306755.04	2174530.77
1564	0323311	306764.33	2174475.67
1565	0323312	306776.12	2174422.52
1566	0323313	306787.66	2174383.34
1567	0323314	306793.28	2174354.21
1568	0323315	306797.14	2174317.43
1569	0323316	306792.98	2174302.11
1570	0323317	306784.36	2174287.33
1571	0323318	306780.09	2174277.72
1572	0323319	306779.77	2174260.56
1573	0323320	306787.23	2174235.29
1574	0323321	306793.47	2174207.45
1575	0323322	306799.13	2174176.42
1576	0323323	306797.45	2174164.31
1577	0304853	306798.04	2174149.39
1578	0323324	306798.53	2174149.37
1579	0304851	306831.13	2174147.47
1580	0304850	306835.50	2174122.35
1581	030485001	306865.85	2173948.10
1582	030485002	306863.36	2173924.96
1583	030485003	306863.79	2173889.29
1584	030485004	306761.52	2173833.92
1585	030485005	306759.35	2173814.31

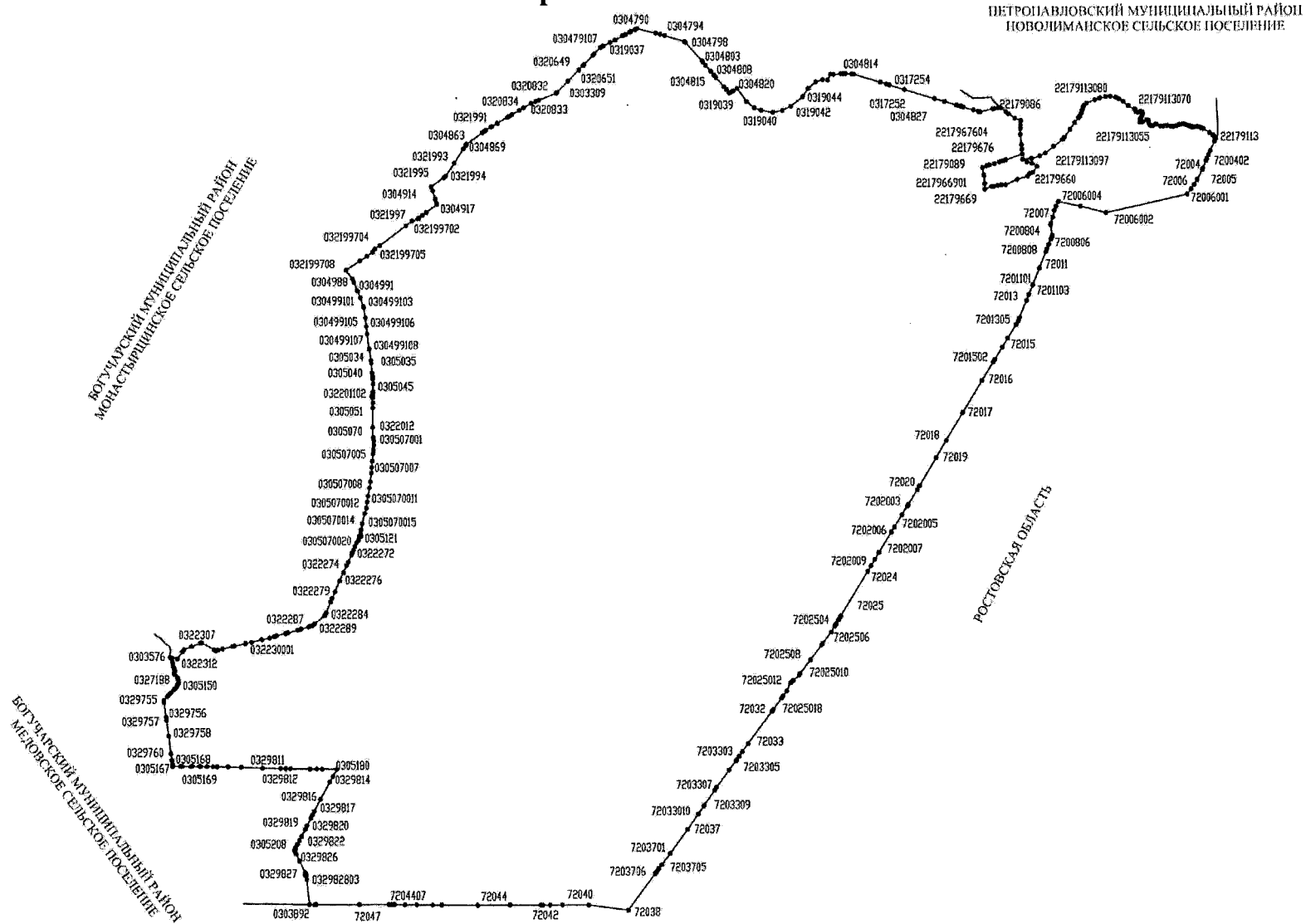
1586	0323326	306437.25	2173592.46
1587	0304891	306211.81	2173439.51
1588	0304893	306194.31	2173427.64
1589	0323327	305957.76	2173267.15
1590	0323328	305750.68	2173124.79
1591	0304926	305424.56	2172904.34
1592	0323329	305419.08	2172901.15
1593	0304929	305419.01	2172901.12
1594	0323330	305249.77	2172785.20
1595	0304973	304733.60	2172425.61
1596	0304976	304715.68	2172413.13
1597	0304977	304705.99	2172406.38
1598	0304979	304692.71	2172397.13
1599	0304982	304658.75	2172373.47
1600	0304983	304630.16	2172353.55
1601	0304985	304603.57	2172335.03
1602	0304990	304425.94	2172446.44
1603	0304994	304343.21	2172498.33
1604	0304996	304328.53	2172507.54
1605	0323331	304324.82	2172509.86
1606	0323332	304079.35	2172666.15
1607	0305012	303916.34	2172766.11
1608	0305013	303906.47	2172772.16
1609	0323333	303883.31	2172786.36
1610	0323334	303702.58	2172901.09
1611	0323335	303564.84	2172985.35
1612	0323336	303353.45	2173112.95
1613	0323337	302587.54	2173602.96
1614	0305052	302462.98	2173740.17
1615	0323338	302462.94	2173740.21
1616	0305053	302454.51	2173749.50
1617	0323339	302444.23	2173760.82
1618	0303497023	302421.28	2173077.97
1619	0303497022	302404.16	2172567.78
1620	0303497021	302395.75	2172487.12
1621	0303497020	302390.23	2172315.50
1622	0303497019	302388.07	2172259.04
1623	0303497018	302381.70	2172092.49
1624	0303497017	302380.16	2172052.32
1625	0303497016	302370.90	2171845.06
1626	0303497015	302360.59	2171658.73
1627	0303497014	302359.35	2171560.25
1628	0303497013	302365.92	2171548.95

1629	0303497012	302405.62	2171498.91
1630	0303497011	302458.03	2171447.86
1631	0303497010	302464.62	2171435.29
1632	030349709	302464.37	2171378.75
1633	030349708	302464.15	2171329.83
1634	030349707	302540.43	2171323.72
1635	030349706	302765.37	2171310.38
1636	030349705	303092.00	2171289.52
1637	030349704	303321.99	2171277.55
1638	030349703	303637.15	2171259.01
1639	030349702	303878.50	2171249.80
1640	030349701	303922.98	2171249.05
1641	0303497	303927.96	2171233.95
1642	0322017	303919.06	2171027.37
1643	0322018	303901.50	2170556.40
1644	0322019	303885.29	2170271.64
1645	0322020	303884.99	2170266.53
1646	0322021	303879.53	2170170.48
1647	0322022	303879.52	2170170.43
1648	0322023	303879.03	2170147.83
1649	0322024	303877.29	2170068.51
1650	0322025	303875.79	2170055.59
1651	0322026	303866.25	2170056.70
1652	0322027	303870.22	2169879.53
1653	0322028	303873.57	2169730.31
1654	0322029	303876.37	2169604.95
1655	0322030	303879.07	2169484.55
1656	0322031	303905.16	2168988.85
1657	0322032	303920.73	2168693.09
1658	0322033	303936.17	2168236.60
1659	0322034	303938.34	2168098.85
1660	0322035	303938.50	2168088.63
1661	0322036	303938.58	2168083.54
1662	0322037	303936.68	2168083.57
1663	0322038	303927.13	2168083.67
1664	0322039	303915.73	2168083.80
1665	0305010	303920.27	2167883.65
1666	0305009	303922.29	2167794.49
1667	0305008	303928.75	2167509.16
1668	0324969	303930.31	2167440.53
1669	0305006	303941.66	2167011.00
1670	0305005	303942.91	2166963.62
1671	0324968	303947.57	2166787.13

1672	0305004	303991.37	2166785.48
1673	0305001	304176.38	2166778.06
1674	0324967	304267.55	2166774.69
1675	0324966	304590.19	2166834.08
1676	0304981	304682.13	2166854.36
1677	0324965	304717.91	2166862.26
1678	0304975	304730.24	2166800.44
1679	0304971	304757.00	2166666.23
1680	0304970	304777.66	2166562.65
1681	0304969	304812.33	2166388.78
1682	0304967	304827.57	2166312.37
1683	0304966	304846.55	2166217.20
1684	0304965	304856.69	2166166.36
1685	0304964	304888.50	2166006.87
1686	0304962	304907.62	2165910.97
1687	0324964	304920.44	2165846.68
1688	0304960	304945.13	2165735.50
1689	0324963	304956.40	2165684.76
1690	0304959	304956.42	2165684.66
1691	0304958	304969.05	2165626.34
1692	0304957	305017.94	2165400.49
1693	0304956	305028.99	2165349.46
1694	0324962	305045.87	2165271.47
1695	0304954	305050.32	2165250.76
1696	0304942	305138.10	2164842.51
1697	0324961	305148.17	2164795.67
1698	0304941	305148.13	2164795.65
1699	0304945	305113.93	2164777.29
1700	0304961	304941.52	2164684.73
1701	0304978	304701.20	2164555.71
1702	0324960	304679.11	2164543.85
1703	0324959	304433.86	2164413.62
1704	0305002	304153.61	2164249.33
1705	0324958	304108.44	2164222.85
1706	0305007	303930.28	2164115.79
1707	0303715	303919.54	2164109.34
1708	7104702	304627.38	2163245.68
1709	7104701	304684.13	2163176.44
1710	71047	304858.06	2162964.21
1711	71048	305315.87	2162409.16
1712	031705501	305337.97	2162414.50
1713	0317055	305580.70	2162473.12
1714	030371902	305925.92	2162556.50

1715	030371901	306006.94	2162576.07
------	-----------	-----------	------------

Карта-схема границ Суходонецкого сельского поселения Богучарского муниципального района Воронежской области



**Перечень координат характерных точек границ Суходонецкого
сельского поселения Богучарского муниципального района
Воронежской области**

№ п/п	Номер характерной точки границ	Координаты	
		X	Y
1	032199708	304727.28	2205214.73
2	032199707	304870.00	2205427.14
3	032199706	304942.63	2205537.55
4	032199705	305005.20	2205625.96
5	032199704	305055.58	2205662.03
6	032199703	305109.57	2205739.58
7	032199702	305412.75	2206145.81
8	032199701	305486.80	2206242.03
9	0321997	305520.82	2206332.41
10	0304921	305529.79	2206344.29
11	0304919	305572.90	2206401.37
12	0304917	305615.66	2206457.97
13	0321996	305742.32	2206625.64
14	0304914	305759.67	2206619.84
15	0304910	305822.00	2206598.97
16	0304901	305950.23	2206556.06
17	0321995	306011.08	2206535.69
18	0304895	306149.09	2206727.85
19	0321994	306174.00	2206762.52
20	0321993	306375.15	2206891.88
21	0304869	306596.03	2207037.33
22	0304863	306649.74	2207072.70
23	0321992	306668.02	2207084.74
24	0304849	306838.64	2207321.98
25	0304847	306855.71	2207345.71
26	0321991	306880.56	2207380.27
27	0304844	306928.17	2207460.85
28	0303360	306931.14	2207465.90
29	0320840	306934.61	2207471.76
30	0320839	306984.92	2207556.92
31	0320838	307076.88	2207712.59
32	0320837	307089.00	2207733.11
33	0320836	307113.11	2207773.93
34	0320835	307119.38	2207784.54
35	0320834	307184.71	2207896.03
36	0320833	307222.22	2207960.06
37	0320832	307288.87	2208073.82

38	0320831	307318.45	2208146.80
39	0320830	307338.85	2208197.13
40	0320829	307339.63	2208199.05
41	0303309	307446.61	2208462.97
42	0320653	307448.52	2208467.69
43	0320652	307452.74	2208471.80
44	0320651	307628.73	2208643.48
45	0320650	307799.61	2208810.18
46	0320649	307865.91	2208874.11
47	0304806	307883.13	2208890.72
48	0304802	308025.25	2209027.76
49	0304801	308043.65	2209045.50
50	0319037	308143.38	2209141.67
51	030479107	308167.43	2209182.49
52	030479106	308218.10	2209287.29
53	030479105	308255.60	2209365.03
54	030479104	308320.87	2209481.44
55	030479103	308342.39	2209524.56
56	030479102	308376.30	2209584.75
57	030479101	308390.09	2209609.34
58	0304791	308414.46	2209667.92
59	0304790	308433.20	2209704.28
60	0304792	308361.70	2209989.68
61	0319036	308344.81	2210057.11
62	0304794	308324.62	2210124.88
63	0304798	308233.62	2210430.30
64	0304800	308218.01	2210444.57
65	0304803	307934.22	2210704.10
66	0304804	307916.79	2210717.78
67	0319035	307916.72	2210717.83
68	0304807	307862.92	2210760.03
69	0319034	307779.16	2210835.02
70	0304808	307772.36	2210840.95
71	0319033	307714.75	2210891.22
72	0304815	307680.89	2210920.21
73	030482204	307540.63	2211040.29
74	030482203	307491.75	2211082.14
75	030482202	307442.91	2211123.96
76	030482201	307467.39	2211169.98
77	0304822	307476.49	2211192.32
78	0304820	307510.61	2211249.63
79	0319038	307308.42	2211395.60
80	0319039	307212.15	2211514.42

81	0319040	307172.32	2211621.93
82	0319041	307139.96	2211802.22
83	0319042	307168.10	2211948.25
84	0319043	307229.73	2212078.90
85	0319044	307378.65	2212261.91
86	0319045	307504.39	2212348.51
87	0319046	307606.09	2212464.00
88	0319047	307638.83	2212570.61
89	0304816	307633.26	2212648.28
90	0304813	307722.72	2212695.21
91	030481101	307718.01	2212737.23
92	0304811	307729.23	2212850.20
93	0304810	307730.69	2212885.05
94	0317255	307732.00	2212916.23
95	0304809	307731.37	2212923.89
96	0304812	307723.68	2213018.34
97	0304814	307721.30	2213047.61
98	0304817	307599.07	2213459.62
99	0304818	307597.45	2213465.08
100	0304819	307569.64	2213552.84
101	0317254	307553.84	2213600.49
102	0317253	307482.37	2213830.64
103	0317252	307341.34	2214292.85
104	030482701	307294.68	2214447.36
105	0304827	307240.82	2214625.71
106	0304828	307229.66	2214662.68
107	0304830	307221.49	2214689.74
108	031725004	307215.74	2214708.78
109	031725003	307208.77	2214732.80
110	031725002	307162.89	2214885.96
111	031725001	307142.60	2214953.99
112	0317250	307133.28	2214985.22
113	0304841	307134.78	2214991.52
114	0304839	307180.10	2215182.30
115	0304838	307184.12	2215199.21
116	0304837	307185.34	2215211.21
117	0317249	307185.35	2215211.28
118	0304836	307190.63	2215263.06
119	22179086	307194.67	2215302.62
120	2217968203	307136.37	2215382.13
121	2217968202	307103.60	2215423.73
122	2217968201	307034.76	2215518.94
123	22179682	306995.81	2215611.27

124	2217967605	306927.88	2215607.45
125	2217967604	306877.72	2215606.34
126	2217967603	306783.76	2215602.27
127	2217967602	306626.73	2215619.19
128	2217967601	306554.88	2215628.03
129	22179676	306483.06	2215633.69
130	2217908906	306393.28	2215382.68
131	2217908905	306378.48	2215334.92
132	2217908904	306360.40	2215283.18
133	2217908903	306333.32	2215205.72
134	2217908902	306316.17	2215129.43
135	2217908901	306301.01	2215087.88
136	22179089	306274.59	2215021.72
137	2217966902	306154.39	2215045.27
138	2217966901	306029.14	2215058.00
139	22179669	305938.91	2215056.93
140	2217966404	305984.87	2215164.46
141	2217966403	305986.46	2215203.49
142	2217966402	305996.85	2215258.27
143	2217966401	306007.77	2215313.61
144	22179664	306008.47	2215375.84
145	2217966003	306090.65	2215555.67
146	2217966002	306138.72	2215715.50
147	2217966001	306182.22	2215749.56
148	22179660	306195.79	2215793.50
149	22179659	306292.37	2215858.54
150	221791130101	306340.09	2215780.27
151	221791130100	306359.83	2215705.54
152	22179113099	306400.44	2215639.89
153	22179113098	306413.62	2215774.07
154	22179113097	306413.80	2215775.89
155	22179113096	306453.28	2215902.62
156	22179113095	306496.94	2215989.38
157	22179113094	306599.34	2216110.99
158	22179113093	306702.26	2216245.94
159	22179113092	306738.17	2216277.39
160	22179113091	306859.28	2216368.07
161	22179113090	306967.21	2216440.84
162	22179113089	307037.20	2216499.25
163	22179113088	307040.32	2216501.85
164	22179113087	307061.77	2216517.93
165	22179113086	307083.92	2216526.39
166	22179113085	307116.15	2216543.84

167	22179113084	307151.00	2216552.43
168	22179113083	307175.65	2216565.36
169	22179113082	307198.50	2216567.48
170	22179113081	307232.65	2216583.05
171	22179113080	307265.31	2216623.36
172	22179113079	307318.73	2216752.76
173	22179113078	307342.87	2216821.56
174	22179113077	307344.53	2216828.60
175	22179113076	307365.48	2216917.64
176	22179113075	307371.16	2216991.35
177	22179113074	307356.46	2217069.94
178	22179113073	307350.80	2217082.03
179	22179113072	307329.25	2217128.09
180	22179113071	307289.94	2217189.94
181	22179113070	307225.70	2217269.33
182	22179113069	307174.66	2217363.44
183	22179113068	307173.58	2217364.81
184	22179113067	307170.16	2217369.11
185	22179113066	307149.74	2217379.08
186	22179113065	307133.78	2217388.45
187	22179113064	307125.46	2217395.36
188	22179113063	307121.52	2217409.29
189	22179113062	307135.70	2217455.77
190	22179113061	307133.71	2217465.27
191	22179113060	307129.78	2217477.94
192	22179113059	307118.23	2217491.16
193	22179113058	307098.54	2217491.61
194	22179113057	307080.18	2217484.45
195	22179113056	307051.11	2217469.57
196	22179113055	307011.88	2217452.69
197	22179113054	306989.09	2217445.49
198	22179113053	306981.59	2217447.77
199	22179113052	306976.99	2217449.18
200	22179113051	306973.06	2217461.21
201	22179113050	306975.36	2217487.26
202	22179113049	306978.63	2217493.88
203	22179113048	307007.16	2217551.69
204	22179113047	307007.06	2217563.12
205	22179113046	306996.12	2217578.25
206	22179113045	306985.27	2217584.50
207	22179113044	306973.17	2217588.19
208	22179113043	306949.01	2217590.50
209	22179113042	306936.90	2217595.46

210	22179113041	306927.94	2217602.36
211	22179113040	306918.95	2217613.71
212	22179113039	306914.34	2217631.44
213	22179113038	306916.14	2217642.88
214	22179113037	306921.71	2217658.81
215	22179113036	306931.67	2217680.49
216	22179113035	306937.30	2217689.44
217	22179113034	306936.54	2217703.40
218	22179113033	306909.29	2217765.36
219	22179113032	306907.63	2217807.88
220	22179113031	306915.60	2217839.70
221	22179113030	306915.29	2217873.35
222	22179113029	306904.59	2217931.03
223	22179113028	306902.97	2217969.11
224	22179113027	306910.95	2217999.66
225	22179113026	306910.85	2218009.82
226	22179113025	306918.32	2218026.39
227	22179113024	306927.07	2218042.35
228	22179113023	306932.63	2218059.55
229	22179113022	306933.14	2218072.88
230	22179113021	306939.28	2218095.80
231	22179113020	306942.21	2218122.49
232	22179113019	306932.98	2218158.60
233	22179113018	306920.07	2218181.33
234	22179113017	306915.43	2218202.24
235	22179113016	306912.05	2218225.06
236	22179113015	306903.64	2218242.12
237	22179113014	306893.39	2218250.92
238	22179113013	306891.97	2218255.50
239	22179113012	306891.43	2218257.25
240	22179113011	306893.07	2218286.47
241	22179113010	306898.95	2218337.32
242	2217911309	306892.95	2218367.74
243	2217911308	306888.18	2218382.63
244	2217911307	306881.18	2218404.45
245	2217911306	306867.58	2218433.53
246	2217911305	306806.38	2218527.55
247	2217911304	306771.66	2218573.56
248	2217911303	306755.00	2218589.91
249	2217911302	306745.98	2218603.16
250	2217911301	306735.12	2218610.68
251	22179113	306711.24	2218624.01
252	7200409	306683.15	2218610.30

253	7200408	306679.58	2218608.52
254	7200407	306674.20	2218605.82
255	7200406	306524.42	2218540.34
256	7200405	306469.46	2218516.31
257	7200404	306463.62	2218513.75
258	7200403	306402.18	2218486.26
259	7200402	306376.56	2218474.79
260	7200401	306258.76	2218427.60
261	72004	306238.65	2218419.55
262	72005	306084.84	2218339.37
263	72006	306007.42	2218292.55
264	7200601	305941.11	2218243.44
265	72006001	305858.64	2218182.37
266	72006002	305578.39	2216921.21
267	72006003	305677.12	2216529.08
268	72006004	305749.28	2216184.85
269	72006005	305678.63	2216151.27
270	72006006	305675.27	2216149.67
271	72007	305613.25	2216120.19
272	72008	305508.76	2216101.37
273	7200801	305415.54	2216073.10
274	7200802	305389.67	2216065.25
275	7200803	305230.29	2216090.02
276	7200804	305218.29	2216091.88
277	7200805	305173.67	2216074.09
278	7200806	305087.73	2216039.81
279	7200807	305021.40	2216013.36
280	7200808	304978.49	2215996.24
281	7200809	304977.39	2215995.81
282	72011	304724.16	2215894.81
283	7201101	304469.94	2215793.42
284	7201102	304462.00	2215790.22
285	7201103	304317.01	2215731.91
286	72013	304224.83	2215694.84
287	7201301	303961.63	2215589.35
288	7201302	303954.24	2215586.39
289	7201303	303915.28	2215570.77
290	7201304	303908.45	2215568.03
291	7201305	303858.14	2215537.30
292	7201306	303645.16	2215407.23
293	72015	303507.91	2215323.41
294	7201501	303318.46	2215208.47
295	7201502	303281.51	2215186.06

296	72016	302993.75	2215011.47
297	72017	302504.73	2214720.03
298	72018	302075.38	2214464.16
299	72019	301810.16	2214308.39
300	72020	301379.23	2214055.79
301	7202001	301320.44	2214019.62
302	7202002	301099.12	2213883.49
303	7202003	301073.16	2213867.52
304	7202004	300936.94	2213783.73
305	7202005	300754.10	2213671.27
306	7202006	300673.44	2213621.66
307	7202007	300360.80	2213429.42
308	7202008	300254.32	2213366.47
309	7202009	300155.61	2213308.12
310	72024	300068.18	2213256.42
311	72025	299388.18	2212845.28
312	7202501	299351.37	2212822.97
313	7202502	299325.52	2212807.31
314	7202503	299263.21	2212769.32
315	7202504	299229.07	2212748.50
316	7202505	299139.14	2212693.66
317	7202506	298965.91	2212562.69
318	7202507	298943.10	2212545.45
319	7202508	298715.13	2212373.09
320	7202509	298503.95	2212214.44
321	72025010	298478.22	2212195.12
322	72025011	298402.37	2212109.79
323	72025012	298386.65	2212092.11
324	72025013	298361.74	2212064.09
325	72025014	298236.11	2212007.92
326	72025015	298154.80	2211948.30
327	72025016	298121.96	2211924.21
328	72025017	297946.41	2211795.48
329	72025018	297925.43	2211780.10
330	72032	297920.48	2211776.47
331	72033	297430.40	2211410.72
332	7203301	297304.69	2211319.60
333	7203302	297235.55	2211269.49
334	7203303	297184.75	2211232.67
335	7203304	297167.00	2211219.80
336	7203305	297024.94	2211112.54
337	7203306	296759.76	2210918.46
338	7203307	296716.52	2210888.22

339	7203308	296487.56	2210728.06
340	7203309	296473.54	2210718.19
341	72033010	296352.63	2210633.67
342	72037	296116.33	2210468.38
343	7203701	295748.72	2210196.39
344	7203702	295575.34	2210068.10
345	7203703	295515.75	2210024.01
346	7203704	295498.76	2210011.44
347	7203705	295456.39	2209980.09
348	7203706	295439.87	2209967.87
349	72038	294880.30	2209553.85
350	72039	294962.42	2208945.20
351	72040	294964.76	2208544.27
352	7204001	294964.61	2208355.96
353	7204002	294964.52	2208243.80
354	72042	294965.06	2208209.81
355	72043	294968.52	2207738.41
356	72044	294966.91	2207239.92
357	7204401	294971.19	2206687.31
358	7204402	294971.23	2206682.53
359	7204403	294972.99	2206544.16
360	7204404	294976.12	2206298.20
361	7204405	294978.46	2206114.70
362	7204406	294980.47	2205956.93
363	7204407	294980.80	2205930.67
364	7204408	294981.09	2205908.25
365	7204409	294981.08	2205900.83
366	72044010	294981.04	2205868.19
367	72047	294980.46	2205412.29
368	7204701	294983.68	2204739.96
369	7204702	294983.73	2204728.92
370	7204703	294983.91	2204714.53
371	0303892	294984.94	2204634.47
372	032982803	295371.19	2204591.80
373	032982802	295433.09	2204565.35
374	032982801	295435.70	2204584.17
375	0329828	295447.08	2204582.61
376	0305218	295458.53	2204576.32
377	0305217	295469.02	2204570.55
378	0329827	295473.99	2204567.82
379	0329826	295650.66	2204479.32
380	0305215	295757.94	2204430.52
381	0305214	295770.21	2204424.94

382	0305213	295785.05	2204418.19
383	0329825	295794.58	2204411.47
384	030521101	295819.28	2204393.72
385	0305211	295849.42	2204415.74
386	0329823	295854.90	2204418.72
387	0305208	295910.82	2204449.11
388	0305205	295964.71	2204478.39
389	0329822	295967.20	2204479.75
390	0329821	296031.33	2204514.60
391	0329820	296135.14	2204569.15
392	0305202	296137.93	2204570.59
393	0305200	296192.37	2204598.52
394	0329819	296194.01	2204599.36
395	032981702	296306.95	2204657.31
396	032981701	296358.29	2204683.19
397	0329817	296411.43	2204709.98
398	0329816	296595.78	2204806.61
399	0329815	296862.40	2204954.88
400	0329814	296949.20	2205002.15
401	0305180	297057.30	2205065.04
402	0305179	297057.39	2205059.97
403	0305178	297061.28	2204835.87
404	0305177	297062.76	2204750.80
405	0305176	297064.62	2204643.51
406	0329813	297069.92	2204338.79
407	032981201	297071.53	2204267.14
408	0329812	297073.26	2204190.26
409	0329811	297082.20	2203909.10
410	0329810	297094.48	2203584.18
411	0329809	297100.66	2203384.89
412	0329808	297103.08	2203217.28
413	0329807	297105.47	2203155.73
414	0329806	297107.95	2203054.80
415	0305175	297109.39	2202960.85
416	0305174	297109.43	2202958.31
417	0305173	297109.57	2202949.42
418	0305172	297109.65	2202944.34
419	0329805	297111.35	2202833.24
420	0305171	297111.42	2202824.98
421	0305170	297111.51	2202812.91
422	0329762	297112.51	2202680.22
423	0305169	297112.53	2202677.69
424	0305168	297112.67	2202659.88

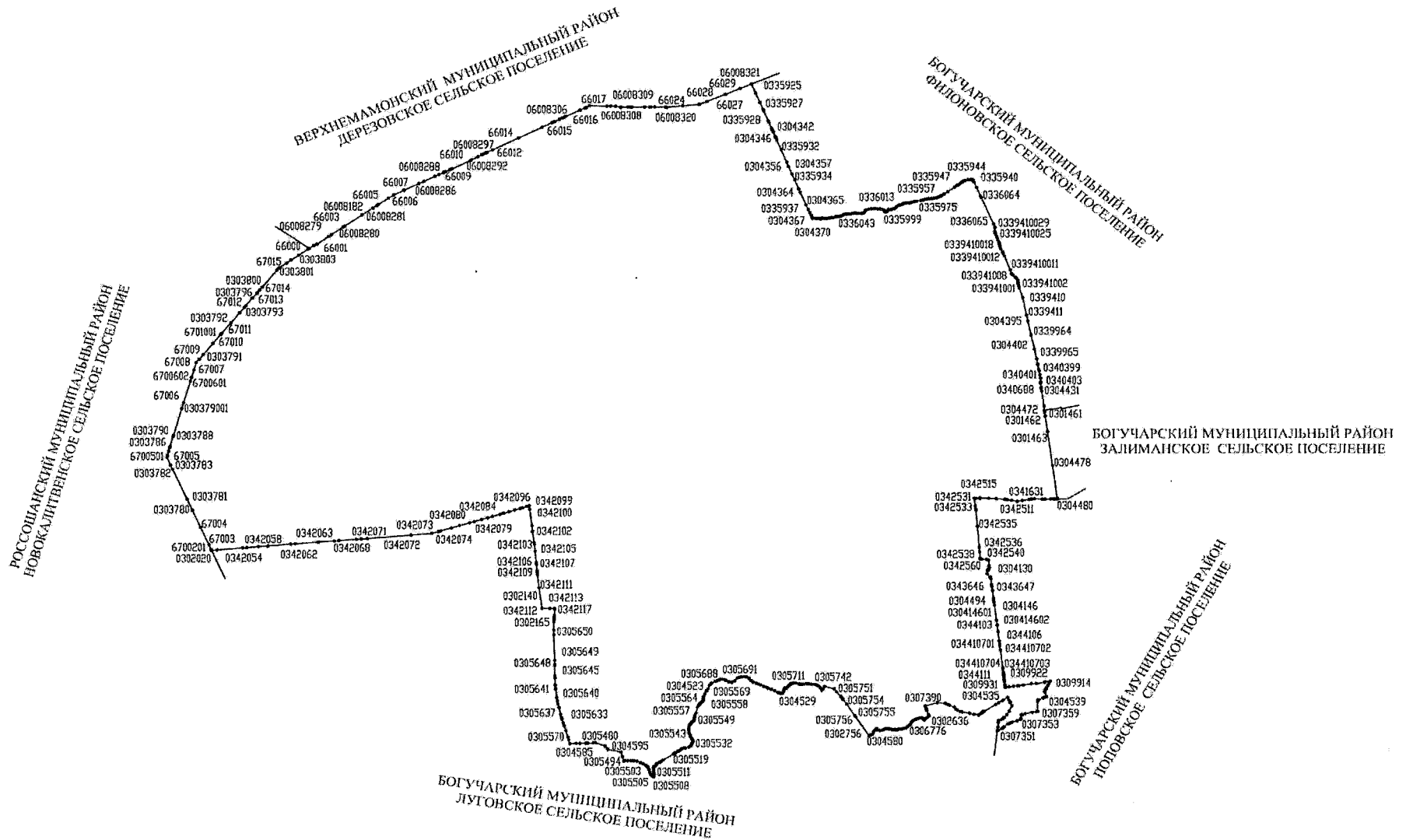
425	0305167	297113.61	2202535.45
426	0329761	297141.64	2202530.87
427	0329760	297208.48	2202523.17
428	0329759	297302.09	2202510.23
429	0329758	297575.87	2202475.10
430	0329757	297819.14	2202441.34
431	0329756	297864.97	2202435.81
432	0305156	298086.92	2202405.67
433	0329755	298125.42	2202400.44
434	0329754	298184.75	2202456.12
435	0305154	298203.51	2202474.21
436	0305153	298222.97	2202492.97
437	0305152	298248.19	2202517.29
438	0329753	298292.11	2202559.64
439	0305151	298295.40	2202563.30
440	0305150	298317.01	2202587.39
441	0327190	298349.72	2202605.12
442	0327189	298363.02	2202607.26
443	0327188	298387.46	2202625.48
444	0327187	298403.28	2202628.93
445	0327186	298433.24	2202623.12
446	0327185	298461.95	2202616.01
447	0327184	298485.05	2202603.72
448	0327183	298520.67	2202566.25
449	0327182	298532.92	2202556.31
450	0327181	298553.17	2202560.48
451	0327180	298573.36	2202567.83
452	0327179	298588.60	2202568.10
453	0327178	298607.83	2202558.28
454	0327177	298639.20	2202544.87
455	0327176	298678.70	2202538.59
456	0327175	298722.03	2202531.11
457	0327174	298762.98	2202514.69
458	0327173	298777.25	2202503.12
459	0303576	298784.88	2202498.57
460	0322313	298778.56	2202530.21
461	0322312	298762.51	2202610.58
462	0322311	298873.58	2202688.37
463	0322310	298903.00	2202708.97
464	0322309	298951.01	2202827.94
465	0322308	299002.37	2202961.65
466	0322307	299008.01	2202976.27
467	0322305	298902.09	2203168.65

468	0322304	298891.96	2203187.04
469	0322303	298886.47	2203197.02
470	0322302	298894.20	2203228.26
471	032230004	298912.50	2203302.19
472	032230003	298949.54	2203452.80
473	032230002	298955.50	2203479.77
474	032230001	298992.36	2203653.34
475	0322300	299011.77	2203744.75
476	0322299	299051.45	2203902.31
477	0322298	299077.83	2204023.43
478	0322297	299096.91	2204091.72
479	032229502	299103.58	2204109.81
480	032229501	299104.73	2204112.92
481	0322295	299110.83	2204129.44
482	032229401	299144.95	2204267.14
483	0322294	299154.61	2204306.12
484	0322293	299195.69	2204456.72
485	0322292	299212.49	2204511.00
486	0322291	299245.24	2204624.40
487	0322290	299250.43	2204642.39
488	0322289	299260.79	2204678.27
489	0322288	299262.07	2204682.71
490	0322287	299271.09	2204693.91
491	0322286	299279.56	2204704.43
492	0322285	299290.55	2204718.09
493	0322284	299413.86	2204871.28
494	0322283	299420.59	2204879.64
495	0322282	299425.43	2204885.66
496	0322281	299428.55	2204887.04
497	0322280	299453.78	2204898.23
498	0322279	299624.06	2204965.40
499	0322278	299682.01	2204992.47
500	0322277	299782.18	2205037.44
501	0322276	299949.81	2205110.29
502	0322275	300077.04	2205169.71
503	0322274	300187.93	2205219.31
504	0322273	300241.42	2205246.94
505	0322272	300351.69	2205296.12
506	0322271	300379.34	2205308.44
507	0322270	300421.43	2205327.22
508	0322269	300421.47	2205327.23
509	0322268	300481.34	2205352.11
510	0305121	300537.28	2205375.35

511	0305070020	300537.94	2205375.63
512	0305070019	300577.60	2205404.39
513	0305070018	300635.95	2205446.71
514	0305070017	300638.25	2205417.31
515	0305070016	300686.78	2205437.48
516	0305070015	300739.70	2205445.47
517	0305070014	300832.51	2205461.85
518	0305070013	300985.38	2205500.07
519	0305070012	301069.09	2205527.37
520	0305070011	301163.72	2205538.28
521	0305070010	301254.71	2205552.84
522	030507009	301380.28	2205574.68
523	030507008	301473.09	2205589.24
524	030507007	301609.58	2205603.80
525	030507006	301691.47	2205611.08
526	030507005	301789.74	2205618.36
527	030507004	301904.39	2205629.28
528	030507003	301960.81	2205636.56
529	030507002	302039.06	2205642.02
530	030507001	302102.95	2205642.02
531	0305070	302140.26	2205631.86
532	0305069	302153.07	2205631.09
533	0322012	302307.80	2205621.72
534	0305051	302609.69	2205626.69
535	032201103	302688.06	2205627.98
536	032201102	302784.41	2205601.06
537	032201101	302771.19	2205629.35
538	0322011	302832.30	2205630.36
539	0305045	302832.66	2205630.36
540	0322010	302834.83	2205630.40
541	0305044	302856.47	2205630.75
542	0322009	302977.53	2205632.75
543	0305040	303054.59	2205625.41
544	0305039	303090.85	2205621.96
545	0305037	303147.89	2205616.52
546	0305035	303296.18	2205602.40
547	0305034	303337.70	2205598.45
548	030499108	303512.40	2205572.28
549	030499107	303745.98	2205539.40
550	030499106	303861.76	2205526.66
551	030499105	303992.36	2205511.86
552	030499104	304153.05	2205487.98
553	030499103	304166.48	2205484.73

554	030499102	304300.29	2205435.95
555	030499101	304403.36	2205392.68
556	0304991	304417.24	2205385.32
557	0304988	304536.54	2205335.90
558	032199709	304590.43	2205313.58

Карта-схема границ Твердохлебовского сельского поселения Богучарского муниципального района Воронежской области



**Перечень координат характерных точек границ Твердохлебовского
сельского поселения Богучарского муниципального района
Воронежской области**

№ п/п	Номер характерной точки границ	Координаты	
		X	Y
1	06008321	333217.80	2167872.18
2	0304330	333208.72	2167876.25
3	0335925	333208.42	2167876.38
4	0335926	333022.56	2167957.89
5	0304334	332814.94	2168045.85
6	0335927	332663.07	2168110.19
7	0335928	332631.72	2168124.18
8	0335929	332412.43	2168211.29
9	0304339	332380.56	2168224.46
10	0304342	332244.73	2168280.59
11	0304343	332230.44	2168286.49
12	0304345	332196.18	2168300.65
13	0304346	332166.81	2168312.78
14	0335930	332067.73	2168353.73
15	0304348	332044.55	2168363.77
16	0335931	332001.83	2168382.27
17	0335932	331783.78	2168471.32
18	0335933	331509.38	2168587.20
19	0304356	331422.37	2168623.40
20	0304357	331412.58	2168627.47
21	0304359	331252.39	2168694.13
22	0335934	331121.81	2168748.47
23	0304364	330924.32	2168831.26
24	0335935	330851.26	2168861.88
25	0304365	330577.65	2168980.82
26	0335936	330479.55	2169023.47
27	0335937	330404.63	2169059.46
28	0304367	330342.93	2169086.96
29	0304368	330331.56	2169092.03
30	0304369	330294.49	2169108.56
31	0304370	330280.48	2169114.80
32	0336057	330282.63	2169135.17
33	0336056	330280.45	2169149.73
34	0336055	330276.30	2169167.44
35	0336054	330276.31	2169199.83
36	0336053	330279.46	2169234.19
37	0336052	330274.64	2169253.79

38	0336051	330265.48	2169268.22
39	0336050	330287.02	2169302.94
40	0336049	330287.40	2169316.29
41	0336048	330280.56	2169342.19
42	0336047	330277.51	2169368.81
43	0336046	330278.23	2169397.41
44	0336045	330281.36	2169432.41
45	0336044	330286.38	2169468.71
46	0336043	330295.33	2169498.11
47	0336042	330296.29	2169514.00
48	0336041	330295.90	2169534.32
49	0336040	330304.22	2169563.70
50	0336039	330317.00	2169591.91
51	0336038	330321.70	2169611.69
52	0336037	330321.82	2169638.37
53	0336036	330323.96	2169658.74
54	0336035	330329.72	2169689.34
55	0336034	330346.65	2169732.87
56	0336033	330361.38	2169758.57
57	0336032	330366.04	2169780.25
58	0336031	330368.18	2169801.26
59	0336030	330374.10	2169822.97
60	0336029	330374.98	2169843.31
61	0336028	330371.81	2169876.28
62	0336027	330373.88	2169900.46
63	0336026	330384.14	2169927.97
64	0336025	330391.30	2169951.62
65	0336024	330391.42	2169978.30
66	0336023	330389.12	2169995.46
67	0336022	330386.24	2170016.94
68	0336021	330384.98	2170049.31
69	0336020	330384.37	2170114.08
70	0336019	330387.11	2170137.00
71	0336018	330393.68	2170158.09
72	0336017	330414.22	2170178.83
73	0336016	330443.73	2170194.66
74	0336015	330457.37	2170211.44
75	0336014	330471.08	2170257.45
76	0336013	330483.99	2170311.69
77	0336012	330487.60	2170354.95
78	0336011	330484.43	2170387.92
79	0336010	330482.80	2170439.97
80	0336009	330478.62	2170491.97

81	0336008	330467.87	2170523.52
82	0336007	330452.59	2170559.42
83	0336006	330449.80	2170563.59
84	0336005	330449.75	2170563.67
85	0336004	330446.96	2170567.01
86	0336003	330436.28	2170579.25
87	0336002	330427.67	2170579.90
88	0336001	330419.37	2170581.05
89	0336000	330412.27	2170586.62
90	0335999	330410.20	2170594.84
91	0335998	330412.98	2170613.32
92	0335997	330419.66	2170628.07
93	0335996	330438.36	2170644.97
94	0335995	330444.61	2170649.55
95	0335994	330458.12	2170658.20
96	0335993	330466.56	2170662.08
97	0335992	330468.38	2170666.56
98	0335991	330465.85	2170678.10
99	0335990	330460.71	2170699.44
100	0335989	330462.24	2170717.26
101	0335988	330471.87	2170742.87
102	0335987	330483.19	2170778.68
103	0335986	330488.66	2170790.23
104	0335985	330498.55	2170803.14
105	0335984	330514.73	2170818.72
106	0335983	330524.99	2170830.23
107	0335982	330543.31	2170848.54
108	0335981	330550.09	2170858.21
109	0335980	330558.47	2170882.53
110	0335979	330567.91	2170917.03
111	0335978	330574.47	2170937.49
112	0335977	330582.22	2170952.14
113	0335976	330597.79	2170976.09
114	0335975	330607.48	2170998.53
115	0335974	330608.47	2171011.89
116	0335973	330609.16	2171039.86
117	0335972	330610.78	2171068.40
118	0335971	330611.71	2171093.25
119	0335969	330616.25	2171126.41
120	0335968	330636.09	2171179.55
121	0335967	330639.66	2171191.06
122	0335966	330644.49	2171233.73
123	0335965	330657.24	2171322.93

124	0335964	330664.59	2171366.28
125	0335963	330677.07	2171407.20
126	0335962	330689.44	2171453.20
127	0335961	330693.30	2171481.24
128	0335960	330696.32	2171519.42
129	0335959	330695.83	2171542.91
130	0335958	330703.25	2171583.09
131	0335957	330718.08	2171632.95
132	0335956	330732.93	2171674.21
133	0335955	330746.98	2171708.52
134	0335954	330764.68	2171742.55
135	0335953	330795.52	2171785.76
136	0335952	330847.83	2171864.98
137	0335951	330943.95	2172004.84
138	0335950	330974.32	2172040.41
139	0335949	330993.94	2172073.85
140	0335948	331009.80	2172104.67
141	0335947	331039.61	2172136.42
142	0335946	331055.19	2172150.09
143	0335945	331068.45	2172166.96
144	0335944	331083.46	2172195.14
145	0335943	331088.24	2172209.22
146	0335942	331103.45	2172271.79
147	0335941	331110.59	2172325.31
148	0335940	331111.68	2172345.70
149	0335939	331106.66	2172348.79
150	0301004	331108.56	2172357.83
151	0336059	331094.70	2172365.71
152	0336060	331085.21	2172370.91
153	0336061	331045.71	2172392.57
154	0336062	330933.53	2172445.52
155	0336063	330747.19	2172523.61
156	0336064	330714.34	2172543.10
157	0336065	330134.98	2172784.05
158	0304371	330070.81	2172810.74
159	0339410029	330064.24	2172810.58
160	0339410028	329978.95	2172806.92
161	0339410027	329925.96	2172821.07
162	0339410026	329899.06	2172833.22
163	0339410025	329870.89	2172844.70
164	0339410024	329846.60	2172853.09
165	0339410023	329823.60	2172860.24
166	0339410022	329789.20	2172865.88

167	0339410021	329744.97	2172886.56
168	0339410020	329725.72	2172896.97
169	0339410019	329702.07	2172904.73
170	0339410018	329667.11	2172907.19
171	0339410017	329636.53	2172912.27
172	0339410016	329594.30	2172928.55
173	0339410015	329525.64	2172963.97
174	0339410014	329494.08	2172979.07
175	0339410013	329491.02	2172980.53
176	0339410012	329433.96	2173007.82
177	0339410011	329126.36	2173117.70
178	0339410010	329053.42	2173145.41
179	033941009	329033.50	2173157.07
180	033941008	329018.24	2173173.38
181	033941007	328970.65	2173218.66
182	033941006	328931.88	2173251.53
183	033941005	328899.60	2173277.55
184	033941004	328857.12	2173275.40
185	033941003	328824.08	2173276.62
186	033941002	328781.97	2173287.18
187	033941001	328734.72	2173300.81
188	0339410	328522.95	2173367.89
189	0339411	328142.35	2173446.75
190	0304395	328014.98	2173473.14
191	0339964	327712.35	2173535.85
192	0304402	327398.93	2173602.41
193	0339965	327186.50	2173647.52
194	0304409	327066.51	2173670.81
195	0340398	326944.63	2173686.80
196	0340399	326927.11	2173692.39
197	0340400	326835.50	2173713.21
198	0340401	326763.43	2173726.66
199	0340402	326678.85	2173727.24
200	0340403	326654.34	2173724.87
201	0340404	326560.88	2173737.13
202	0340405	326553.99	2173738.04
203	0340406	326551.38	2173738.38
204	0340688	326542.87	2173739.49
205	0304426	326540.23	2173739.84
206	0340689	326493.39	2173745.98
207	0304431	326480.87	2173747.59
208	0304466	326146.38	2173790.37
209	0304467	326140.51	2173791.12

210	0304472	326052.19	2173802.42
211	0304473	326043.53	2173803.53
212	0304474	326036.52	2173804.42
213	0304475	326028.58	2173805.44
214	0301461	326018.97	2173806.67
215	0301462	325935.97	2173815.74
216	0301463	325589.45	2173862.01
217	0304478	324850.26	2173958.49
218	0304479	324129.92	2174052.52
219	0304480	324115.33	2174054.42
220	0341628	324115.63	2174032.40
221	0341629	324116.15	2173993.45
222	0341630	324115.60	2173976.46
223	0341631	324115.49	2173973.16
224	0341632	324113.81	2173921.54
225	0341633	324110.17	2173809.59
226	0341634	324112.72	2173761.56
227	0341635	324112.92	2173757.87
228	0341636	324121.48	2173597.15
229	0341637	324113.11	2173527.60
230	0341638	324106.84	2173491.19
231	0304092	324082.41	2173349.54
232	0342506	324065.26	2173250.02
233	0342507	324085.60	2173136.05
234	0342508	324101.69	2173045.94
235	0342509	324108.18	2173009.58
236	0342510	324108.24	2173009.20
237	0342511	324109.37	2172997.04
238	0342512	324125.05	2172828.18
239	0342513	324133.90	2172672.43
240	0342514	324143.89	2172496.43
241	0342515	324137.31	2172497.24
242	0304090	324127.15	2172498.50
243	0342530	324131.44	2172415.80
244	0342531	324131.41	2172380.23
245	0342532	323970.42	2172399.90
246	0342533	323903.70	2172409.84
247	0342534	323876.98	2172413.82
248	0342535	323512.33	2172444.91
249	0342536	323069.62	2172476.30
250	0342537	322964.89	2172484.75
251	0342538	322823.78	2172496.14
252	0342539	322811.03	2172501.70

253	0342540	322798.68	2172526.94
254	0342541	322791.21	2172626.54
255	0304130	322781.35	2172663.26
256	0342560	322657.96	2172677.40
257	0342561	322643.71	2172679.03
258	0304484	322638.18	2172679.67
259	030448401	322622.33	2172681.49
260	030448402	322582.86	2172665.33
261	030448403	322570.42	2172653.37
262	030448404	322552.76	2172640.19
263	030448405	322481.62	2172633.43
264	030448406	322412.74	2172687.51
265	030448407	322402.51	2172708.04
266	0304490	322373.91	2172711.58
267	0304493	322250.94	2172726.27
268	0343646	322201.38	2172731.37
269	0343647	322122.57	2172741.20
270	0343648	321945.90	2172761.89
271	0343649	321913.49	2172765.30
272	0304494	321890.52	2172768.41
273	0304145	321882.14	2172769.55
274	0343480	321881.83	2172769.54
275	0343479	321861.37	2172772.28
276	0304146	321799.03	2172780.00
277	030414601	321798.98	2172782.43
278	030414602	321468.45	2172822.96
279	030414603	321468.36	2172822.36
280	030414604	321466.05	2172822.67
281	0344103	321361.82	2172835.36
282	0344104	321216.93	2172852.00
283	0344105	321014.88	2172876.52
284	0344106	321007.84	2172877.37
285	0344107	320957.65	2172882.47
286	034410701	320905.31	2172886.47
287	034410702	320821.39	2172898.51
288	034410703	320425.99	2172945.27
289	034410704	320419.47	2172946.11
290	034410705	320334.90	2172956.12
291	0344108	320330.97	2172956.59
292	0344109	320288.97	2172961.57
293	0344110	320284.63	2172962.08
294	0344111	320268.66	2172964.08
295	0344112	320251.18	2172966.17

296	0304509	320251.05	2172962.39
297	0304510	320234.28	2172968.19
298	0309934	320179.14	2172974.78
299	0309933	320147.37	2172978.57
300	0309932	320139.93	2172979.36
301	0309931	320055.85	2172990.79
302	0309930	320013.91	2172995.50
303	030993001	320013.81	2172996.95
304	030993002	320011.98	2172997.22
305	0309929	320007.02	2172997.95
306	0309928	319999.90	2172998.99
307	0309927	320012.42	2173070.89
308	0309926	320026.61	2173162.50
309	0309925	320039.44	2173248.14
310	0309924	320035.76	2173268.81
311	0309923	320049.68	2173359.92
312	0309922	320079.69	2173518.24
313	0309921	320081.61	2173626.24
314	0309920	320112.66	2173789.40
315	0309919	320118.99	2173797.07
316	0309917	320133.70	2173904.16
317	0309916	320075.62	2173873.37
318	0309915	320068.46	2173869.57
319	0309914	320041.38	2173855.21
320	0304521	319992.58	2173829.34
321	0307370	319960.85	2173812.52
322	0307369	319952.30	2173808.35
323	0304526	319936.50	2173800.65
324	0307368	319915.41	2173790.37
325	0304528	319894.20	2173797.20
326	0304531	319799.48	2173827.68
327	0307366	319799.28	2173827.24
328	0304532	319781.89	2173787.47
329	0307365	319779.43	2173781.84
330	0307364	319776.59	2173775.34
331	0304533	319768.10	2173756.93
332	0304534	319732.53	2173679.76
333	0304537	319724.32	2173661.96
334	0307363	319717.12	2173646.35
335	0304539	319687.59	2173646.68
336	0307362	319475.29	2173649.10
337	0304555	319470.17	2173620.28
338	0307361	319455.60	2173538.38

339	0307360	319428.07	2173392.00
340	0304564	319407.64	2173332.32
341	0307359	319401.65	2173314.85
342	0307358	319322.11	2173308.96
343	0304568	319321.95	2173308.95
344	0307357	319301.35	2173307.34
345	0307356	319276.79	2173235.74
346	0304571	319242.68	2173138.49
347	0304572	319227.48	2173095.14
348	0307355	319225.22	2173088.69
349	0307354	319210.77	2173050.94
350	0307353	319144.50	2172977.25
351	0307352	319125.33	2172954.64
352	0304575	319109.44	2172925.76
353	0307351	319070.23	2172859.58
354	0304576	319056.17	2172833.90
355	0304573	319133.82	2172842.91
356	0307371	319241.10	2172855.34
357	0304570	319265.11	2172859.25
358	0307372	319281.75	2172862.82
359	0307373	319300.30	2172917.79
360	0307374	319320.58	2172948.67
361	0304567	319327.04	2172954.85
362	0307375	319327.18	2172955.02
363	0307376	319345.82	2172977.64
364	0307377	319411.30	2173024.16
365	0307378	319486.88	2173074.61
366	0304547	319596.68	2173130.56
367	0304541	319671.93	2173094.56
368	0304540	319676.66	2173092.29
369	0304536	319727.21	2173068.11
370	0307379	319783.01	2173041.41
371	0304535	319728.12	2172955.78
372	0304538	319714.94	2172935.22
373	0304542	319668.71	2172863.09
374	0307380	319667.03	2172860.49
375	0304543	319667.04	2172860.48
376	0307381	319629.60	2172802.06
377	0307382	319477.46	2172562.72
378	0304556	319461.49	2172539.10
379	0304559	319438.59	2172505.22
380	0304560	319427.93	2172489.45
381	0307383	319412.54	2172466.69

382	0304565	319404.94	2172456.95
383	0307384	319402.53	2172453.86
384	0307385	319420.49	2172366.80
385	0304562	319420.92	2172364.74
386	0304558	319440.52	2172277.22
387	0304557	319442.63	2172266.49
388	0304554	319471.54	2172119.30
389	0307386	319479.09	2172082.72
390	0304552	319513.94	2172027.51
391	0307387	319530.79	2172000.81
392	0304550	319575.64	2171963.26
393	0304546	319617.51	2171873.25
394	0304545	319631.26	2171843.68
395	0304544	319651.28	2171800.62
396	0307388	319660.21	2171781.43
397	0307389	319677.22	2171624.17
398	0307390	319605.12	2171378.20
399	0304548	319587.78	2171384.39
400	0307391	319587.76	2171384.41
401	0304549	319581.34	2171386.69
402	0304551	319542.74	2171400.47
403	0304553	319512.11	2171411.40
404	0304561	319423.99	2171442.86
405	0302621	319388.51	2171455.53
406	0306863	319388.46	2171455.54
407	0306862	319365.25	2171431.77
408	0306861	319349.27	2171414.84
409	0306860	319349.20	2171414.77
410	0306859	319337.35	2171401.37
411	0302636	319301.15	2171362.20
412	0306769	319330.70	2171338.66
413	0306768	319343.00	2171324.30
414	0302627	319343.36	2171323.38
415	0306767	319347.66	2171312.33
416	0302625	319347.66	2171312.27
417	0306766	319347.97	2171295.82
418	0306765	319344.58	2171274.80
419	0302626	319344.32	2171273.98
420	0306764	319332.65	2171237.74
421	0306763	319324.42	2171205.20
422	0302632	319313.13	2171175.21
423	0306762	319312.38	2171173.21
424	0302640	319293.39	2171141.47

425	0306761	319292.77	2171140.44
426	0306760	319272.90	2171121.00
427	0306759	319253.59	2171105.38
428	0306758	319227.99	2171088.36
429	0302666	319198.70	2171070.63
430	0306770	319195.47	2171068.67
431	0306771	319174.39	2171046.66
432	0306772	319152.76	2171020.20
433	0306773	319130.62	2170987.38
434	0306774	319114.39	2170943.25
435	0306775	319107.89	2170918.63
436	0302698	319107.42	2170916.85
437	0306776	319107.31	2170916.44
438	0306777	319106.91	2170904.37
439	0302700	319106.72	2170903.32
440	0306778	319104.05	2170889.07
441	0306779	319104.40	2170870.67
442	0306780	319106.71	2170849.13
443	0302701	319106.49	2170848.57
444	0306781	319102.49	2170838.25
445	0302704	319102.14	2170837.73
446	0306782	319095.11	2170827.31
447	0302712	319090.92	2170816.48
448	0306783	319090.89	2170816.43
449	0306784	319089.91	2170801.81
450	0302713	319090.14	2170800.79
451	0302708	319096.70	2170771.42
452	0306785	319096.83	2170770.83
453	0306786	319097.79	2170753.71
454	0306787	319096.40	2170727.65
455	0306788	319098.04	2170708.00
456	0302707	319098.18	2170707.61
457	0302703	319103.38	2170692.90
458	0306789	319103.39	2170692.86
459	0306790	319107.09	2170665.00
460	0302699	319107.16	2170664.74
461	0302696	319112.46	2170645.11
462	0306791	319112.54	2170644.79
463	0306792	319113.16	2170634.98
464	0306793	319113.59	2170623.22
465	0306794	319113.78	2170615.99
466	0306795	319114.07	2170598.47
467	0306796	319112.54	2170579.39

468	0302697	319112.44	2170579.02
469	0306797	319107.24	2170558.97
470	0306798	319101.89	2170541.08
471	0302705	319101.87	2170541.05
472	0302711	319091.75	2170521.00
473	0306799	319091.53	2170520.56
474	0306800	319076.59	2170475.18
475	0302722	319076.60	2170475.09
476	0302719	319079.49	2170455.59
477	0306801	319079.50	2170455.56
478	0302709	319095.99	2170416.07
479	0306802	319096.07	2170415.88
480	0306803	319108.08	2170402.98
481	0306804	319116.11	2170395.79
482	0302694	319116.17	2170395.60
483	0306805	319118.41	2170389.39
484	0302692	319118.40	2170389.34
485	0306806	319116.70	2170379.20
486	0302693	319116.54	2170379.09
487	0306807	319108.58	2170373.96
488	0302714	319089.15	2170364.70
489	0306808	319059.33	2170336.18
490	0302729	319058.83	2170335.97
491	0306809	319006.64	2170313.59
492	0302737	319006.17	2170313.08
493	0306810	318990.53	2170296.13
494	0302744	318990.09	2170295.27
495	0306811	318978.95	2170273.04
496	0302751	318978.70	2170271.78
497	0302756	318972.00	2170238.21
498	0304580	318971.89	2170237.62
499	0304566	319370.30	2169972.65
500	0305756	319370.33	2169972.62
501	0305755	319403.91	2169949.84
502	0305754	319656.54	2169781.68
503	0305753	319764.29	2169707.79
504	0304530	319803.73	2169676.97
505	0305752	319827.19	2169658.58
506	0304529	319827.24	2169658.60
507	0305751	319926.82	2169579.50
508	0305750	319989.81	2169527.77
509	0305749	320040.34	2169338.00
510	0304520	319998.60	2169307.80

511	0304524	319969.07	2169286.28
512	0305748	319960.95	2169278.21
513	0304525	319961.07	2169278.21
514	0305747	320012.54	2169247.35
515	0305746	320044.72	2169218.64
516	0305745	320069.43	2169179.64
517	0305744	320076.11	2169158.15
518	0305743	320089.31	2169125.33
519	0305742	320088.28	2169110.06
520	0305741	320094.02	2169066.96
521	0305740	320099.98	2169009.88
522	0305739	320106.69	2168985.85
523	0305738	320104.55	2168960.40
524	0305737	320095.28	2168903.08
525	0305736	320093.76	2168878.28
526	0304519	320094.04	2168860.18
527	0305418	320094.06	2168858.59
528	0304517	320097.24	2168829.28
529	0305735	320099.98	2168804.06
530	0305734	320120.62	2168741.49
531	0305733	320123.90	2168693.26
532	0305732	320116.73	2168664.56
533	0305731	320106.81	2168649.16
534	0305730	320085.45	2168635.48
535	0305729	320072.54	2168607.96
536	0305728	320064.40	2168600.84
537	0305727	320034.86	2168582.59
538	0305726	320004.92	2168549.08
539	0305725	320007.65	2168536.42
540	0305724	320018.00	2168523.88
541	0305723	320011.81	2168513.62
542	0305722	319995.36	2168510.18
543	0305721	319949.21	2168498.65
544	0305720	319925.90	2168488.12
545	0305719	319903.89	2168475.06
546	0305718	319898.49	2168454.65
547	0305717	319898.79	2168434.96
548	0304527	319901.59	2168418.49
549	0305716	319916.81	2168378.07
550	0305715	319957.14	2168313.91
551	0305714	319987.34	2168248.33
552	0305713	320009.96	2168181.35
553	0305712	320030.87	2168142.29

554	0305711	320051.91	2168094.34
555	0305710	320082.06	2168032.57
556	0305709	320100.53	2167987.12
557	0305708	320119.04	2167939.13
558	0305707	320146.66	2167876.04
559	0305706	320180.30	2167834.65
560	0305705	320226.65	2167792.19
561	0305704	320253.98	2167748.15
562	0305703	320260.97	2167706.33
563	0305702	320260.61	2167647.88
564	0305701	320256.00	2167617.32
565	0305700	320248.80	2167590.52
566	0305699	320234.04	2167559.80
567	0305698	320172.76	2167501.02
568	0304514	320145.54	2167446.31
569	0305697	320141.52	2167438.31
570	0304515	320141.54	2167438.27
571	0305696	320154.32	2167380.03
572	0305695	320181.87	2167322.02
573	0304513	320190.41	2167310.63
574	0305694	320190.43	2167310.69
575	0304512	320192.23	2167308.21
576	0305693	320202.80	2167281.69
577	0305692	320207.09	2167250.00
578	0305691	320207.74	2167208.08
579	0305690	320198.02	2167179.98
580	0305689	320179.50	2167146.65
581	0305688	320166.20	2167103.24
582	0305687	320126.68	2167032.74
583	0304516	320106.77	2167013.88
584	0305569	320081.64	2166990.09
585	0305568	319999.67	2166955.76
586	0304523	319969.55	2166935.53
587	0305567	319953.19	2166924.53
588	0305566	319887.77	2166887.29
589	0305565	319834.81	2166864.85
590	0305564	319790.40	2166864.15
591	0305563	319756.17	2166861.06
592	0305562	319719.79	2166833.81
593	0305561	319693.55	2166806.71
594	0305560	319671.04	2166784.76
595	0305559	319643.36	2166769.07
596	0305558	319605.59	2166749.42

597	0305557	319475.41	2166713.69
598	0305556	319420.30	2166692.69
599	0304563	319420.22	2166692.66
600	0305555	319381.33	2166684.80
601	0305554	319345.40	2166678.40
602	0304569	319315.58	2166676.09
603	0305553	319303.26	2166666.17
604	0305552	319290.39	2166644.33
605	0305551	319276.19	2166626.27
606	0305550	319253.02	2166613.76
607	0305549	319238.02	2166604.58
608	0305548	319216.90	2166584.49
609	0305547	319196.87	2166573.31
610	0305546	319174.83	2166568.45
611	0305545	319144.54	2166564.70
612	0304574	319129.70	2166563.47
613	0305544	319097.15	2166562.54
614	0305543	319052.79	2166567.42
615	0304577	319043.55	2166571.37
616	0305542	319005.04	2166584.30
617	0304579	318999.90	2166587.35
618	0305541	318975.77	2166593.92
619	0305540	318951.55	2166603.62
620	0305539	318927.25	2166617.78
621	0305538	318893.97	2166638.75
622	0305537	318874.75	2166651.73
623	0304581	318863.13	2166657.53
624	0305536	318863.15	2166657.77
625	0304582	318845.94	2166648.36
626	0305535	318833.17	2166643.32
627	0304584	318830.39	2166641.90
628	0304587	318810.62	2166631.75
629	0305534	318801.60	2166623.99
630	0305533	318771.49	2166610.71
631	0305532	318752.19	2166594.46
632	0305531	318737.49	2166569.41
633	0305530	318715.50	2166494.66
634	0305529	318711.88	2166468.86
635	0305528	318708.96	2166456.10
636	0304591	318695.60	2166423.53
637	0305527	318688.36	2166408.06
638	0304592	318670.76	2166388.84
639	0305526	318669.39	2166387.34

640	0304594	318646.76	2166350.42
641	0305525	318611.74	2166296.39
642	0304596	318604.93	2166285.50
643	0304597	318596.96	2166272.75
644	0305524	318589.64	2166261.03
645	0304598	318583.78	2166251.61
646	0305523	318452.15	2166039.89
647	0305522	318438.60	2166017.67
648	0305521	318427.12	2165998.86
649	0304604	318426.15	2165997.28
650	0305520	318404.31	2165961.48
651	0304606	318375.96	2165911.32
652	0305519	318373.10	2165906.25
653	0304610	318339.01	2165893.79
654	0304611	318338.90	2165893.71
655	0304612	318326.95	2165884.71
656	0304613	318321.83	2165875.72
657	0305517	318315.99	2165865.50
658	0305516	318312.93	2165859.72
659	0305515	318295.95	2165852.43
660	0305514	318259.19	2165851.77
661	0305513	318213.54	2165852.23
662	0305512	318176.72	2165855.38
663	0305511	318125.30	2165858.91
664	0305510	318098.66	2165859.70
665	0305509	318093.69	2165854.53
666	0305508	318095.09	2165846.93
667	0305507	318107.50	2165827.46
668	0305506	318123.69	2165808.69
669	0305505	318143.00	2165793.15
670	0305504	318189.64	2165773.02
671	0305503	318248.92	2165755.66
672	0305502	318293.65	2165736.13
673	0305501	318317.40	2165720.04
674	0305500	318333.56	2165703.17
675	0305499	318344.03	2165685.57
676	0305498	318378.54	2165636.00
677	0305497	318403.56	2165585.62
678	0305496	318432.14	2165513.71
679	0305495	318441.29	2165464.32
680	0305494	318445.80	2165425.64
681	0305493	318447.16	2165386.28
682	0305492	318447.59	2165328.47

683	0305491	318444.64	2165282.04
684	0305490	318441.25	2165259.75
685	0305489	318436.37	2165249.49
686	0305488	318534.53	2165220.12
687	0304595	318634.59	2165191.42
688	0305487	318686.96	2164929.33
689	0305486	318711.39	2164910.71
690	0304590	318767.28	2164870.42
691	0305485	318768.80	2164866.07
692	0304589	318768.83	2164866.07
693	0305484	318837.48	2164672.82
694	0305483	318837.60	2164632.16
695	0305482	318833.97	2164519.01
696	0304583	318833.30	2164485.96
697	0305481	318833.07	2164474.75
698	0305480	318830.64	2164355.68
699	0304585	318828.72	2164278.45
700	0304586	318826.17	2164153.89
701	0305570	318908.33	2164129.55
702	0302761	318963.80	2164113.12
703	0305630	319108.78	2164070.17
704	0305631	319218.78	2164037.58
705	0305632	319275.93	2164020.65
706	0305633	319361.23	2163995.39
707	0305634	319371.73	2163992.27
708	0305635	319388.02	2163987.45
709	0305636	319463.17	2163969.52
710	0305637	319463.29	2163969.49
711	0305638	319610.90	2163934.18
712	0305639	319687.13	2163913.31
713	030563901	319757.12	2163901.86
714	030563902	319760.80	2163901.26
715	0305640	319827.21	2163890.41
716	0305641	320011.64	2163871.10
717	0305642	320021.59	2163870.06
718	0305643	320030.89	2163869.08
719	0305644	320101.37	2163861.64
720	0305645	320256.26	2163857.42
721	0305646	320292.97	2163854.26
722	0305647	320539.39	2163854.69
723	0305648	320552.66	2163854.77
724	0305649	320642.39	2163854.78
725	0305650	321200.69	2163836.79

726	0305651	321306.24	2163835.50
727	0305652	321481.79	2163841.49
728	0305653	321506.41	2163842.25
729	0302165	321506.81	2163842.26
730	0342609	321530.41	2163842.99
731	0302162	321531.36	2163843.02
732	0342122	321546.20	2163843.44
733	0342121	321554.41	2163843.74
734	0342120	321587.86	2163845.61
735	0342119	321616.89	2163847.55
736	0342118	321767.33	2163856.72
737	0342117	321775.31	2163857.21
738	0302144	321775.36	2163853.84
739	0342116	321775.46	2163846.66
740	0342115	321776.71	2163758.58
741	0342114	321776.79	2163753.09
742	0342113	321778.98	2163598.80
743	0342112	321779.03	2163598.80
744	0302140	321780.49	2163598.60
745	0342111	322227.52	2163537.58
746	0342110	322515.58	2163508.75
747	0342109	322561.17	2163504.16
748	0342108	322596.61	2163500.99
749	0342107	322732.74	2163486.90
750	0342106	322773.85	2163484.46
751	0342105	323025.17	2163460.37
752	0342104	323184.75	2163442.26
753	0342103	323215.77	2163439.64
754	0342102	323454.57	2163408.97
755	0342101	323587.47	2163398.64
756	0342100	323946.00	2163352.33
757	0342099	324018.18	2163344.73
758	0342098	324017.44	2163342.14
759	0342097	324002.79	2163290.48
760	0342096	323977.15	2163210.00
761	0342095	323966.77	2163175.83
762	0342094	323965.41	2163171.37
763	0342093	323962.43	2163161.79
764	0342092	323930.31	2163057.07
765	0342091	323928.68	2163051.75
766	0342090	323893.29	2162936.06
767	0342089	323863.50	2162833.12
768	0342088	323862.91	2162831.05

769	0342087	323862.62	2162830.07
770	0342086	323854.75	2162803.28
771	0342085	323838.08	2162749.64
772	0342084	323791.79	2162592.58
773	0342083	323762.06	2162494.89
774	0342082	323725.25	2162371.03
775	0342081	323681.33	2162222.27
776	0342080	323654.10	2162126.53
777	0342079	323592.86	2161924.75
778	0342078	323543.61	2161757.49
779	0342077	323479.07	2161539.53
780	0342076	323463.67	2161487.53
781	0342075	323463.64	2161487.41
782	0342074	323422.59	2161349.72
783	0342073	323388.08	2160933.35
784	0342072	323317.87	2160035.75
785	0342071	323310.33	2159909.75
786	0342070	323302.21	2159811.70
787	0342069	323276.66	2159452.71
788	0342068	323276.24	2159448.03
789	0342067	323268.43	2159359.75
790	0342066	323247.71	2159044.47
791	0342065	323247.64	2159043.40
792	0342064	323244.95	2159023.68
793	0342063	323210.01	2158566.62
794	0342062	323204.27	2158476.25
795	0342061	323165.87	2158015.21
796	0342060	323165.66	2158012.76
797	0342059	323153.04	2157825.64
798	0342058	323135.09	2157590.11
799	0342057	323127.84	2157511.14
800	0342056	323086.04	2156994.25
801	0342055	323086.03	2156994.10
802	0342054	323076.67	2156888.57
803	0342053	323076.36	2156884.53
804	0302020	323076.04	2156880.46
805	67002	323079.95	2156878.74
806	6700201	323089.24	2156874.64
807	67003	323201.35	2156825.16
808	67004	323582.89	2156659.31
809	0303780	323957.75	2156494.13
810	0303781	324206.09	2156385.11
811	0303782	324864.69	2156094.84

812	0303783	324957.32	2156054.03
813	67005	325125.57	2155979.87
814	6700501	325172.66	2155993.45
815	0303784	325255.85	2156017.33
816	030378401	325326.15	2156037.61
817	0303785	325333.68	2156039.79
818	0303786	325357.88	2156046.77
819	0303787	325368.37	2156049.92
820	0303788	325582.56	2156111.73
821	0303789	325588.69	2156113.50
822	0303790	325596.36	2156115.71
823	030379001	326182.90	2156284.87
824	030379002	326197.41	2156289.06
825	67006	326315.35	2156323.10
826	6700601	326789.63	2156462.13
827	6700602	326870.03	2156485.70
828	67007	327033.86	2156533.72
829	67008	327196.16	2156582.20
830	0303791	327263.32	2156639.02
831	67009	327364.37	2156724.52
832	67010	327606.62	2156917.81
833	6701001	327806.32	2157076.00
834	67011	327830.67	2157095.28
835	0303792	328058.30	2157281.73
836	0303793	328268.39	2157453.79
837	0303794	328279.55	2157462.94
838	0303795	328398.19	2157560.11
839	67012	328431.97	2157587.78
840	0303796	328593.18	2157712.68
841	67013	328600.71	2157718.52
842	0303797	328702.70	2157806.69
843	0303798	328712.07	2157814.80
844	0303799	328717.20	2157819.23
845	67014	328775.10	2157869.28
846	0303800	328834.84	2157917.50
847	0303801	329203.40	2158214.98
848	67015	329250.99	2158253.39
849	0303802	329355.56	2158404.26
850	0303803	329422.96	2158501.50
851	0303804	329524.65	2158648.21
852	0303805	329659.99	2158843.22
853	66000	329661.19	2158844.94
854	6600001	329667.75	2158854.59

855	6600002	329674.86	2158865.05
856	66001	329739.21	2158959.71
857	6600101	329744.82	2158970.92
858	66002	329770.91	2159023.04
859	06008278	329931.62	2159255.96
860	06008279	329969.19	2159310.40
861	06008280	329974.64	2159318.31
862	0600828001	329978.88	2159324.45
863	0600828002	330140.33	2159558.44
864	66003	330159.41	2159586.09
865	06008281	330404.09	2159945.98
866	06008182	330551.44	2160162.71
867	66004	330606.90	2160244.28
868	06008283	330627.10	2160274.80
869	66005	330764.90	2160483.02
870	66006	330837.61	2160596.57
871	06008285	330935.80	2160794.93
872	06008286	330941.11	2160805.65
873	66007	330942.61	2160808.67
874	06008287	331083.66	2161108.00
875	66008	331134.30	2161215.47
876	06008288	331240.17	2161437.92
877	66009	331279.82	2161521.24
878	06610762	331325.07	2161617.04
879	0661076201	331328.24	2161623.75
880	06008289	331343.44	2161655.92
881	06008290	331382.09	2161737.74
882	06008291	331402.45	2161780.86
883	06008292	331409.93	2161796.68
884	06008293	331580.01	2162156.74
885	66010	331591.36	2162180.77
886	06008294	331664.67	2162316.54
887	06008295	331708.66	2162398.00
888	66011	331721.15	2162421.12
889	06008296	331740.61	2162462.30
890	66012	331744.52	2162470.55
891	06008297	331759.47	2162502.52
892	06008298	331813.31	2162617.61
893	66013	331814.46	2162620.07
894	66014	332067.62	2163146.38
895	66015	332296.14	2163625.20
896	06008299	332393.98	2163823.92
897	06008300	332405.80	2163847.92

898	06008301	332416.54	2163869.74
899	06008302	332424.73	2163886.36
900	66016	332468.75	2163975.76
901	06008303	332495.14	2164032.24
902	06008304	332511.46	2164067.15
903	06008305	332531.00	2164108.95
904	06008306	332667.34	2164400.66
905	06008307	332710.56	2164493.13
906	66017	332722.38	2164518.42
907	6601701	332724.44	2164522.60
908	66018	332756.49	2164587.71
909	06008308	332750.39	2164937.15
910	06008309	332749.21	2165004.87
911	06008310	332749.13	2165009.42
912	66019	332747.25	2165116.88
913	66020	332721.94	2165210.10
914	06008311	332722.75	2165230.76
915	66021	332727.61	2165355.89
916	06008312	332727.60	2165373.26
917	06008313	332727.58	2165409.51
918	06008314	332727.56	2165433.19
919	06008315	332727.55	2165446.56
920	06008316	332727.39	2165695.42
921	06008317	332727.38	2165707.29
922	06008318	332727.31	2165808.00
923	66022	332727.30	2165827.48
924	06008319	332726.34	2165905.69
925	06008320	332723.71	2166118.83
926	66023	332723.53	2166133.41
927	06610784	332721.28	2166145.85
928	66024	332719.90	2166153.47
929	66025	332748.40	2166470.01
930	66026	332778.80	2166810.48
931	66027	332843.59	2166964.60
932	66028	332995.34	2167344.48
933	66029	333121.51	2167642.32

**Перечень координат характерных точек границ Филоновского
сельского поселения Богучарского муниципального района
Воронежской области**

№ п/п	Номер характерной точки границ	Координаты	
		X	Y
1	06008321	333217.80	2167872.18
2	66030	333219.53	2167876.30
3	66031	333287.94	2168039.09
4	6603101	333305.65	2168082.15
5	66032	333457.80	2168452.12
6	06008322	333505.42	2168567.61
7	06008323	333515.48	2168592.00
8	06008324	333557.31	2168693.44
9	66033	333627.39	2168863.41
10	06008325	333732.01	2169093.86
11	06008326	333807.40	2169259.96
12	66034	333812.54	2169271.27
13	06008327	333919.99	2169541.52
14	06008328	333955.14	2169629.92
15	06008329	333955.28	2169630.29
16	06008330	334008.73	2169764.70
17	66035	334042.68	2169850.08
18	06008331	334079.76	2169938.32
19	06008332	334138.59	2170078.30
20	66036	334174.68	2170164.17
21	06008333	334180.39	2170177.23
22	06008334	334208.97	2170242.59
23	06008335	334352.59	2170571.04
24	66037	334371.86	2170615.11
25	06008337	334368.62	2170621.78
26	06008338	334355.21	2170649.34
27	06008339	334335.82	2170689.21
28	06008340	334331.74	2170697.59
29	06008341	334253.14	2170859.23
30	06008342	334146.87	2171077.75
31	06008343	334068.77	2171238.36
32	06008344	333647.91	2172103.79
33	06008345	333641.53	2172116.91
34	06008346	333628.44	2172143.82
35	06008347	333621.21	2172158.70
36	06008348	333611.05	2172179.59
37	06008349	333583.55	2172236.14

38	06008350	333498.71	2172410.60
39	06008351	333493.51	2172421.28
40	06008163	333483.23	2172442.43
41	66038	333481.85	2172445.26
42	06008352	333673.00	2172915.69
43	06008353	333695.61	2172971.33
44	06008354	333729.39	2173054.46
45	06008355	334242.26	2174316.67
46	06008356	334245.53	2174324.71
47	66039	334350.14	2174582.17
48	06008357	334437.60	2174792.65
49	066610724	334565.95	2175101.56
50	66040	334595.54	2175172.76
51	66041	334753.14	2175556.81
52	66042	334724.23	2175854.60
53	66043	334686.90	2176265.15
54	6604301	334613.71	2176893.26
55	06008358	334613.07	2176901.06
56	0600835801	334612.18	2176911.84
57	0600835802	334609.06	2176949.66
58	06008146	334608.79	2176952.93
59	66044	334607.96	2176963.11
60	06008359	334612.92	2176974.44
61	0600835901	334623.70	2176999.04
62	06008360	334624.13	2176999.97
63	66045	334661.36	2177084.98
64	66046	334823.89	2177455.85
65	06008361	335097.98	2178075.43
66	66047	335165.04	2178227.00
67	06008362	335406.67	2178767.26
68	0600836201	335441.91	2178779.90
69	0600836202	335489.36	2178867.37
70	0600836203	335482.43	2178936.65
71	06008363	335504.88	2178986.85
72	06008364	335525.70	2179033.38
73	06008365	335539.39	2179064.00
74	06008366	335776.53	2179594.22
75	66048	335878.90	2179823.10
76	66049	336020.02	2180144.87
77	06008367	336157.36	2180458.52
78	06008368	336187.89	2180528.24
79	66050	336192.94	2180539.79
80	66051	337495.52	2181414.31

81	6605101	337751.41	2181584.28
82	06008369	337961.44	2181723.79
83	66052	337975.23	2181732.95
84	66053	338028.58	2181687.95
85	06008370	338155.59	2181702.50
86	06008371	338186.14	2181706.00
87	06008372	338238.06	2181711.95
88	66054	338243.91	2181712.63
89	66055	338238.89	2181913.47
90	66056	338109.61	2182029.84
91	06008373	337987.54	2182234.72
92	66057	337984.36	2182240.07
93	06008374	338267.77	2182378.94
94	06008375	338469.00	2182477.54
95	66058	338501.66	2182491.76
96	06008376	338600.28	2182534.68
97	66059	338601.48	2182535.20
98	06008377	338881.03	2182416.24
99	66060	338952.93	2182385.64
100	06008378	338971.77	2182471.52
101	0600837801	338982.80	2182521.77
102	66061	338998.99	2182624.28
103	06008380	338986.93	2182707.90
104	06008381	338942.58	2182829.74
105	06008382	338898.79	2182914.75
106	06008379	338844.00	2182972.27
107	0333897	338714.48	2183028.63
108	0333898	338659.29	2183032.91
109	0333899	338616.25	2183039.63
110	0333900	338557.12	2183039.70
111	0333901	338495.95	2183039.71
112	0333902	338445.51	2183023.76
113	0333903	338377.01	2182999.05
114	0333904	338330.85	2182977.13
115	0333905	338287.33	2182936.94
116	0333906	338247.48	2182909.11
117	0333907	338191.67	2182870.56
118	0333908	338125.96	2182823.52
119	0333909	338057.39	2182800.85
120	0333910	337970.76	2182769.42
121	0333911	337871.78	2182741.66
122	0333912	337801.04	2182723.00
123	0333913	337737.10	2182706.18

124	0333914	337737.08	2182706.17
125	0333915	337737.04	2182706.16
126	0333916	337209.59	2182526.80
127	0333917	336970.53	2182450.91
128	0333918	336752.85	2182413.47
129	0333919	336465.29	2182434.11
130	0333920	336260.17	2182472.59
131	0300175	336067.41	2182532.22
132	0334180	336061.85	2182533.94
133	0334181	335854.48	2182640.28
134	0334182	335691.86	2182763.21
135	0334183	335558.90	2182902.23
136	0334184	335517.93	2182999.01
137	0334185	335515.93	2183059.34
138	0334186	335513.92	2183119.66
139	0334187	335410.12	2183289.85
140	0334188	335156.28	2183658.87
141	0334189	334951.44	2183916.29
142	0334190	334888.10	2184004.77
143	0334191	334873.55	2184058.61
144	0334192	334873.54	2184058.67
145	0334193	334873.18	2184060.01
146	0300341	334711.10	2184206.68
147	0334396	334538.98	2183652.54
148	0304312	334537.27	2183648.64
149	0334397	334411.92	2183544.87
150	0304313	334289.58	2183448.15
151	0304314	334249.01	2183416.13
152	0304315	334244.79	2183412.87
153	0304316	334227.20	2183399.28
154	0304317	334115.74	2183313.18
155	0304318	334111.01	2183309.53
156	0304319	334071.45	2183285.77
157	0304320	333990.51	2183237.15
158	0334398	333951.83	2183213.91
159	0304321	333944.91	2183212.37
160	0304322	333890.97	2183200.30
161	0304323	333841.52	2183189.24
162	0304324	333838.85	2183188.64
163	0304325	333810.54	2183182.31
164	0304326	333787.46	2183177.15
165	0334399	333759.36	2183179.74
166	0334400	333579.12	2183128.73

167	0334401	333421.80	2183093.91
168	0304327	333362.33	2183077.45
169	030432701	333287.18	2183036.79
170	0304329	333210.00	2183007.72
171	0334402	333098.74	2182946.02
172	0304331	333071.48	2182934.59
173	0334405	332812.56	2182923.42
174	0334406	332691.69	2182906.80
175	0304335	332638.56	2183039.36
176	0334408	332545.99	2182937.78
177	0334409	332420.20	2182886.46
178	0334410	332359.70	2182747.77
179	0304340	332296.70	2182659.05
180	0304341	332271.99	2182669.91
181	0334441	332240.17	2182680.74
182	0304344	332217.56	2182687.18
183	0304347	332131.41	2182711.73
184	0334412	332018.41	2182743.93
185	0304349	331989.63	2182753.31
186	0334413	331986.53	2182754.32
187	033441301	331867.40	2182790.08
188	033441302	331863.18	2182786.02
189	033441303	331864.87	2182790.84
190	0304350	331834.57	2182799.93
191	0304351	331827.28	2182802.12
192	0304352	331821.45	2182803.87
193	030435201	331810.53	2182807.15
194	030435202	331833.13	2182854.08
195	030435203	331779.20	2182922.21
196	0335186	331732.22	2182831.38
197	0304353	331689.32	2182845.75
198	0335190	331335.92	2182096.74
199	0335192	331121.02	2181705.66
200	033519201	331117.63	2181692.46
201	033519202	331037.71	2181545.34
202	0304361	330982.51	2181464.93
203	0304363	330958.62	2181333.88
204	0335193	330878.81	2181245.51
205	0335195	330790.78	2181093.75
206	0335196	330699.33	2180882.42
207	0335197	330608.11	2180818.75
208	0335198	330529.76	2180696.93
209	0335199	330455.06	2180545.12

210	0335200	330308.63	2180470.18
211	0335202	330221.34	2180417.25
212	0335203	330184.01	2180370.74
213	0335204	330091.63	2180471.01
214	0335206	329869.57	2180585.65
215	0335207	329762.11	2180559.46
216	0335208	329720.21	2180568.00
217	0304376	329713.92	2180569.87
218	0304377	329642.46	2180591.13
219	0304378	329634.23	2180593.45
220	0335209	329313.66	2180684.06
221	0304380	329305.33	2180708.67
222	0335210	329250.29	2180871.25
223	0335211	329142.81	2181181.73
224	0304381	329097.14	2181294.92
225	0335212	329070.67	2181360.55
226	0304382	329070.43	2181361.07
227	0335213	329002.68	2181512.75
228	0304385	328895.50	2181748.01
229	030438501	328887.24	2181766.14
230	030438502	328826.95	2181819.76
231	0304386	328843.43	2181883.82
232	0304388	328723.06	2181894.99
233	0335214	328710.13	2181896.42
234	0304392	328490.43	2182067.89
235	0335218	328135.48	2182407.25
236	033521801	327953.34	2182571.43
237	0304394	327934.85	2182582.38
238	0335219	327918.06	2182594.29
239	0335220	327908.84	2182595.89
240	0304396	327891.25	2182602.83
241	0304397	327890.42	2182601.80
242	0335221	327761.40	2182442.93
243	0335222	327689.30	2182354.63
244	0335223	327609.83	2182252.21
245	0304400	327575.07	2182204.16
246	0304401	327530.25	2182142.20
247	0335224	327490.20	2182086.82
248	0335225	327437.55	2182011.56
249	0304403	327391.63	2181944.94
250	0304404	327390.25	2181942.94
251	0304405	327303.74	2181822.55
252	0335226	327293.91	2181803.19

253	0304406	327293.12	2181801.96
254	0335227	327203.04	2181663.08
255	0304407	327115.68	2181524.37
256	0304408	327109.63	2181514.77
257	0304411	327033.93	2181373.05
258	0304412	327024.48	2181379.59
259	0304413	327006.82	2181351.54
260	0304414	326996.13	2181334.57
261	0304415	326977.23	2181307.48
262	0335229	326920.88	2181216.86
263	0335230	326889.50	2181149.82
264	0304416	326822.22	2181007.10
265	0335231	326758.39	2180843.26
266	033523101	326719.04	2180739.20
267	0304417	326660.18	2180603.62
268	0335232	326656.10	2180593.66
269	0304418	326624.51	2180514.04
270	0335233	326600.76	2180454.17
271	0304419	326591.97	2180429.76
272	0304420	326583.04	2180405.00
273	030442001	326526.61	2180267.85
274	0335234	326503.76	2180217.46
275	0304435	326467.82	2180007.25
276	0335235	326464.57	2179992.65
277	0304438	326452.05	2179936.27
278	0304439	326447.04	2179913.69
279	0335236	326444.11	2179900.52
280	0304441	326436.64	2179877.60
281	0304446	326403.98	2179777.31
282	0304447	326400.06	2179765.28
283	0335237	326398.32	2179759.92
284	0304449	326315.64	2179469.77
285	0335239	326311.25	2179439.00
286	0335240	326302.52	2179200.01
287	0304462	326302.62	2179196.19
288	0304460	326307.20	2179017.77
289	0304459	326307.83	2178993.01
290	0304458	326308.56	2178964.75
291	0304457	326309.19	2178940.29
292	0304456	326309.38	2178932.69
293	0304455	326309.56	2178925.69
294	0304454	326309.71	2178920.11
295	0304453	326310.07	2178906.00

296	030445301	326311.02	2178884.01
297	030445302	326311.32	2178881.83
298	0304452	326308.42	2178864.86
299	0304451	326307.92	2178848.03
300	030445101	326314.56	2178799.12
301	0337312	326328.93	2178677.70
302	0337313	326351.36	2178455.97
303	0337314	326358.99	2178361.79
304	0337315	326410.05	2178040.56
305	0337316	326423.89	2177933.44
306	0337317	326436.02	2177814.85
307	0337318	326470.79	2177403.78
308	0337319	326494.10	2177071.30
309	0337320	326494.61	2177040.18
310	0304430	326489.41	2176965.72
311	0337321	326482.30	2176864.01
312	033732101	326507.50	2176731.74
313	0337322	326510.23	2176661.59
314	033732201	326521.61	2176655.82
315	0337323	326527.59	2176622.73
316	0304427	326534.34	2176599.86
317	0337324	326563.25	2176501.99
318	0304421	326559.00	2176479.46
319	0304422	326552.07	2176442.62
320	0304423	326549.14	2176427.08
321	0304425	326542.10	2176389.74
322	0304432	326478.86	2176053.97
323	0304433	326476.66	2176042.26
324	0304434	326474.96	2176033.23
325	0304437	326463.74	2175973.66
326	0304440	326443.84	2175868.03
327	0304442	326436.16	2175827.26
328	0304443	326433.62	2175813.80
329	0304444	326426.50	2175775.97
330	030444401	326396.91	2175672.21
331	030444402	326354.61	2175473.12
332	030444403	326322.40	2175300.26
333	030444404	326312.55	2175200.22
334	0304452	326310.78	2175168.30
335	0304461	326304.28	2175134.41
336	0337326	326303.44	2175130.01
337	0304463	326301.30	2175119.76
338	030446301	326293.90	2175084.32

339	030446302	326285.95	2175046.28
340	030446303	326278.61	2175011.13
341	0304464	326273.26	2174985.54
342	030446502	326224.10	2174755.39
343	030446503	326088.60	2174145.45
344	0304468	326113.76	2174139.15
345	0304469	326093.72	2174029.56
346	0304470	326087.80	2173997.16
347	0304471	326071.94	2173866.17
348	0304472	326052.19	2173802.42
349	0304467	326140.51	2173791.12
350	0304466	326146.38	2173790.37
351	0304431	326480.87	2173747.59
352	0340689	326493.39	2173745.98
353	0304426	326540.23	2173739.84
354	0340688	326542.87	2173739.49
355	0340406	326551.38	2173738.38
356	0340405	326553.99	2173738.04
357	0340404	326560.88	2173737.13
358	0340403	326654.34	2173724.87
359	0340402	326678.85	2173727.24
360	0340401	326763.43	2173726.66
361	0340400	326835.50	2173713.21
362	0340399	326927.11	2173692.39
363	0340398	326944.63	2173686.80
364	0304409	327066.51	2173670.81
365	0339965	327186.50	2173647.52
366	0304402	327398.93	2173602.41
367	0339964	327712.35	2173535.85
368	0304395	328014.98	2173473.14
369	0339411	328142.35	2173446.75
370	0339410	328522.95	2173367.89
371	033941001	328734.72	2173300.81
372	033941002	328781.97	2173287.18
373	033941003	328824.08	2173276.62
374	033941004	328857.12	2173275.40
375	033941005	328899.60	2173277.55
376	033941006	328931.88	2173251.53
377	033941007	328970.65	2173218.66
378	033941008	329018.24	2173173.38
379	033941009	329033.50	2173157.07
380	0339410010	329053.42	2173145.41
381	0339410011	329126.36	2173117.70

382	0339410012	329433.96	2173007.82
383	0339410013	329491.02	2172980.53
384	0339410014	329494.08	2172979.07
385	0339410015	329525.64	2172963.97
386	0339410016	329594.30	2172928.55
387	0339410017	329636.53	2172912.27
388	0339410018	329667.11	2172907.19
389	0339410019	329702.07	2172904.73
390	0339410020	329725.72	2172896.97
391	0339410021	329744.97	2172886.56
392	0339410022	329789.20	2172865.88
393	0339410023	329823.60	2172860.24
394	0339410024	329846.60	2172853.09
395	0339410025	329870.89	2172844.70
396	0339410026	329899.06	2172833.22
397	0339410027	329925.96	2172821.07
398	0339410028	329978.95	2172806.92
399	0339410029	330064.24	2172810.58
400	0304371	330070.81	2172810.74
401	0336065	330134.98	2172784.05
402	0336064	330714.34	2172543.10
403	0336063	330747.19	2172523.61
404	0336062	330933.53	2172445.52
405	0336061	331045.71	2172392.57
406	0336060	331085.21	2172370.91
407	0336059	331094.70	2172365.71
408	0301004	331108.56	2172357.83
409	0335939	331106.66	2172348.79
410	0335940	331111.68	2172345.70
411	0335941	331110.59	2172325.31
412	0335942	331103.45	2172271.79
413	0335943	331088.24	2172209.22
414	0335944	331083.46	2172195.14
415	0335945	331068.45	2172166.96
416	0335946	331055.19	2172150.09
417	0335947	331039.61	2172136.42
418	0335948	331009.80	2172104.67
419	0335949	330993.94	2172073.85
420	0335950	330974.32	2172040.41
421	0335951	330943.95	2172004.84
422	0335952	330847.83	2171864.98
423	0335953	330795.52	2171785.76
424	0335954	330764.68	2171742.55

425	0335955	330746.98	2171708.52
426	0335956	330732.93	2171674.21
427	0335957	330718.08	2171632.95
428	0335958	330703.25	2171583.09
429	0335959	330695.83	2171542.91
430	0335960	330696.32	2171519.42
431	0335961	330693.30	2171481.24
432	0335962	330689.44	2171453.20
433	0335963	330677.07	2171407.20
434	0335964	330664.59	2171366.28
435	0335965	330657.24	2171322.93
436	0335966	330644.49	2171233.73
437	0335967	330639.66	2171191.06
438	0335968	330636.09	2171179.55
439	0335969	330616.25	2171126.41
440	0335971	330611.71	2171093.25
441	0335972	330610.78	2171068.40
442	0335973	330609.16	2171039.86
443	0335974	330608.47	2171011.89
444	0335975	330607.48	2170998.53
445	0335976	330597.79	2170976.09
446	0335977	330582.22	2170952.14
447	0335978	330574.47	2170937.49
448	0335979	330567.91	2170917.03
449	0335980	330558.47	2170882.53
450	0335981	330550.09	2170858.21
451	0335982	330543.31	2170848.54
452	0335983	330524.99	2170830.23
453	0335984	330514.73	2170818.72
454	0335985	330498.55	2170803.14
455	0335986	330488.66	2170790.23
456	0335987	330483.19	2170778.68
457	0335988	330471.87	2170742.87
458	0335989	330462.24	2170717.26
459	0335990	330460.71	2170699.44
460	0335991	330465.85	2170678.10
461	0335992	330468.38	2170666.56
462	0335993	330466.56	2170662.08
463	0335994	330458.12	2170658.20
464	0335995	330444.61	2170649.55
465	0335996	330438.36	2170644.97
466	0335997	330419.66	2170628.07
467	0335998	330412.98	2170613.32

468	0335999	330410.20	2170594.84
469	0336000	330412.27	2170586.62
470	0336001	330419.37	2170581.05
471	0336002	330427.67	2170579.90
472	0336003	330436.28	2170579.25
473	0336004	330446.96	2170567.01
474	0336005	330449.75	2170563.67
475	0336006	330449.80	2170563.59
476	0336007	330452.59	2170559.42
477	0336008	330467.87	2170523.52
478	0336009	330478.62	2170491.97
479	0336010	330482.80	2170439.97
480	0336011	330484.43	2170387.92
481	0336012	330487.60	2170354.95
482	0336013	330483.99	2170311.69
483	0336014	330471.08	2170257.45
484	0336015	330457.37	2170211.44
485	0336016	330443.73	2170194.66
486	0336017	330414.22	2170178.83
487	0336018	330393.68	2170158.09
488	0336019	330387.11	2170137.00
489	0336020	330384.37	2170114.08
490	0336021	330384.98	2170049.31
491	0336022	330386.24	2170016.94
492	0336023	330389.12	2169995.46
493	0336024	330391.42	2169978.30
494	0336025	330391.30	2169951.62
495	0336026	330384.14	2169927.97
496	0336027	330373.88	2169900.46
497	0336028	330371.81	2169876.28
498	0336029	330374.98	2169843.31
499	0336030	330374.10	2169822.97
500	0336031	330368.18	2169801.26
501	0336032	330366.04	2169780.25
502	0336033	330361.38	2169758.57
503	0336034	330346.65	2169732.87
504	0336035	330329.72	2169689.34
505	0336036	330323.96	2169658.74
506	0336037	330321.82	2169638.37
507	0336038	330321.70	2169611.69
508	0336039	330317.00	2169591.91
509	0336040	330304.22	2169563.70
510	0336041	330295.90	2169534.32

511	0336042	330296.29	2169514.00
512	0336043	330295.33	2169498.11
513	0336044	330286.38	2169468.71
514	0336045	330281.36	2169432.41
515	0336046	330278.23	2169397.41
516	0336047	330277.51	2169368.81
517	0336048	330280.56	2169342.19
518	0336049	330287.40	2169316.29
519	0336050	330287.02	2169302.94
520	0336051	330265.48	2169268.22
521	0336052	330274.64	2169253.79
522	0336053	330279.46	2169234.19
523	0336054	330276.31	2169199.83
524	0336055	330276.30	2169167.44
525	0336056	330280.45	2169149.73
526	0336057	330282.63	2169135.17
527	0304370	330280.48	2169114.80
528	0304369	330294.49	2169108.56
529	0304368	330331.56	2169092.03
530	0304367	330342.93	2169086.96
531	0335937	330404.63	2169059.46
532	0335936	330479.55	2169023.47
533	0304365	330577.65	2168980.82
534	0335935	330851.26	2168861.88
535	0304364	330924.32	2168831.26
536	0335934	331121.81	2168748.47
537	0304359	331252.39	2168694.13
538	0304357	331412.58	2168627.47
539	0304356	331422.37	2168623.40
540	0335933	331509.38	2168587.20
541	0335932	331783.78	2168471.32
542	0335931	332001.83	2168382.27
543	0304348	332044.55	2168363.77
544	0335930	332067.73	2168353.73
545	0304346	332166.81	2168312.78
546	0304345	332196.18	2168300.65
547	0304343	332230.44	2168286.49
548	0304342	332244.73	2168280.59
549	0304339	332380.56	2168224.46
550	0335929	332412.43	2168211.29
551	0335928	332631.72	2168124.18
552	0335927	332663.07	2168110.19
553	0304334	332814.94	2168045.85

554	0335926	333022.56	2167957.89
555	0335925	333208.42	2167876.38
556	0304330	333208.72	2167876.25

»;

б) в разделе «Описание границ Петропавловского муниципального района Воронежской области» приложения 10.1:

а) подраздел III изложить в следующей редакции:

«III. Линия прохождения границы Петропавловского муниципального района по смежеству с Богучарским муниципальным районом

От точки стыка 22179113 границ Петропавловского муниципального района, Богучарского муниципальных районов и Ростовской области линия границы идет в общем северо-западном направлении по балке, затем по озеру до точки 22179113075.

От точки 22179113075 линия границы идет в юго-западном направлении по озеру, по северной границе земель лесного фонда (урочище Матюшкин Угол) до точки 22179113099.

От точки 22179113099 линия границы идет в юго-восточном направлении по северной границе земель лесного фонда (урочище Матюшкин Угол) до точки 22179659.

От точки 22179659 линия границы идет в юго-западном направлении по северной границе земель лесного фонда (урочище Матюшкин Угол) до точки 22179669.

От точки 22179669 линия границы идет в северном направлении по северной границе земель лесного фонда (урочище Матюшкин Угол) до точки 22179089.

От точки 22179089 линия границы идет в северо-восточном направлении по северной границе земель лесного фонда (урочище Матюшкин Угол), по сельскохозяйственным угодьям до точки 22179676.

От точки 22179676 линия границы идет в северном направлении по сельскохозяйственным угодьям до точки 22179682.

От точки 22179682 линия границы идет в северо-западном направлении по сельскохозяйственным угодьям до точки стыка 22179086 границ Петропавловского муниципального района и Суходонецкого, Монастырщинского сельских поселений Богучарского муниципального района.

От точки стыка 22179086 линия границы идет в северо-западном направлении по сельскохозяйственным угодьям до точки 2217908607.

От точки 2217908607 линия границы идет в западном направлении по сельскохозяйственным угодьям до точки 22179086013.

От точки 22179086013 линия границы идет в северо-западном направлении по сельскохозяйственным угодьям до точки 22179072.

От точки 22179072 линия границы идет в северо-восточном направлении по сельскохозяйственным угодьям вдоль озера Земкино до точки 22178893.

От точки 22178893 линия границы идет в общем северном направлении по древесно-кустарниковой растительности, по озеру Земкино, затем по западной стороне озера Земкино, снова по озеру Земкино до точки 22178893033.

От точки 22178893033 линия границы идет в северо-западном направлении по озеру Земкино, затем по северной границе земель лесного фонда (урочище Земкино) до точки 22178893037.

От точки 22178893037 линия границы идет в юго-западном направлении по заболоченной территории до точки 22178860.

От точки 22178860 линия границы идет в общем северо-западном направлении по сельскохозяйственным угодьям, затем по северной границе земель лесного фонда (урочище Прибрежные Леса) до точки 2217885409.

От точки 2217885409 линия границы идет в юго-западном направлении по северной границе земель лесного фонда (урочище Прибрежные Леса), затем по реке Дон до точки 22178854011.

От точки 22178854011 линия границы идет в северо-западном направлении по реке Дон до точки стыка 22179053 границ Петропавловского муниципального района и Монастырщинского, Дьяченковского сельских поселений Богучарского муниципального района.

От точки стыка 22179053 линия границы идет в общем северо-западном направлении по реке Дон до точки стыка 22179478 границ Новолиманского, Бычковского сельских поселений Петропавловского муниципального района и Богучарского муниципального района.

От точки стыка 22179478 линия границы идет в северо-западном направлении по реке Дон до точки 22179942012.

От точки 22179942012 линия границы идет в юго-западном направлении по реке Дон до точки стыка 0314034 границ Петропавловского муниципального района и Дьяченковского, Подколодновского сельских поселений Богучарского муниципального района.

От точки стыка 0314034 линия границы идет в северо-западном направлении по реке Дон, далее по границе Бычковского участкового лесничества Калачеевского лесничества и Подколодновского участкового лесничества Богучарского лесничества (земли лесного фонда), затем по западной стороне Бычковского участкового лесничества Калачеевского лесничества (земли лесного фонда) до точки 65041009.

От точки 65041009 линия границы идет в северо-восточном направлении по западной стороне Бычковского участкового лесничества Калачеевского лесничества (земли лесного фонда) до точки 65041006.

От точки 65041006 линия границы идет в северо-западном направлении по западной стороне Бычковского участкового лесничества Калачеевского лесничества (земли лесного фонда), пересекает озеро Чищеватое, снова по западной стороне Бычковского участкового лесничества Калачеевского лесничества (земли лесного фонда), по границе Бычковского участкового лесничества Калачеевского лесничества и Подколодновского участкового лесничества Богучарского лесничества (земли лесного фонда), по западной стороне

Бычковского участкового лесничества Калачеевского лесничества (земли лесного фонда), по сельскохозяйственным угодьям, по восточной стороне лесной полосы, по сельскохозяйственным угодьям, пересекает автомобильную дорогу М «Дон» - Богучар – Петропавловка, по восточной стороне лесной полосы, по лесной полосе до точки 65028008.

От точки 65028008 линия границы идет в северо-восточном направлении по лесной полосе, по восточной стороне лесной полосы до точки 65028.

От точки 65028 линия границы идет в северо-западном направлении по лесной полосе, далее по восточной стороне лесной полосы, по сельскохозяйственным угодьям, по восточной стороне лесной полосы, по сельскохозяйственным угодьям, по древесно-кустарниковой растительности, снова по сельскохозяйственным угодьям, по древесно-кустарниковой растительности, по сельскохозяйственным угодьям, по балке Сухой Яр до точки 22178980.

От точки 22178980 линия границы идет в общем северном направлении по балке Сухой Яр до точки 65024020.

От точки 65024020 линия границы идет в северо-западном направлении по балке Волчья до точки 65024.

От точки 65024 линия границы идет в северо-восточном направлении по сельскохозяйственным угодьям, по восточной стороне лесной полосы, снова по сельскохозяйственным угодьям, пересекает балку, далее по сельскохозяйственным угодьям, по восточной стороне лесной полосы, затем по лесной полосе до точки стыка 22178951 границ Бычковского, Старомеловатского сельских поселений Петропавловского муниципального района и Богучарского муниципального района.

От точки стыка 22178951 линия границы идет в северо-западном направлении по лесной полосе до точки 65009.

От точки 65009 линия границы идет в юго-западном направлении по южной стороне лесной полосы, по сельскохозяйственным угодьям, по южной стороне лесной полосы, по сельскохозяйственным угодьям, по лесной полосе, по сельскохозяйственным угодьям, по южной стороне лесной полосы, по лесной полосе, по южной стороне лесной полосы до точки 22178944.

От точки 22178944 линия границы идет в северо-западном направлении по лесной полосе, по сельскохозяйственным угодьям, по северной стороне лесной полосы, снова по сельскохозяйственным угодьям, пересекает лесную полосу, затем по сельскохозяйственным угодьям, по древесно-кустарниковой растительности до точки 65003.

От точки 65003 линия границы идет в юго-западном направлении по древесно-кустарниковой растительности, по сельскохозяйственным угодьям до точки 22178937.

От точки 22178937 линия границы идет в северо-западном направлении по сельскохозяйственным угодьям, затем по балке Ковыльная до точки стыка 65000 границ Петропавловского, Богучарского и Верхнемамонского муниципальных районов.

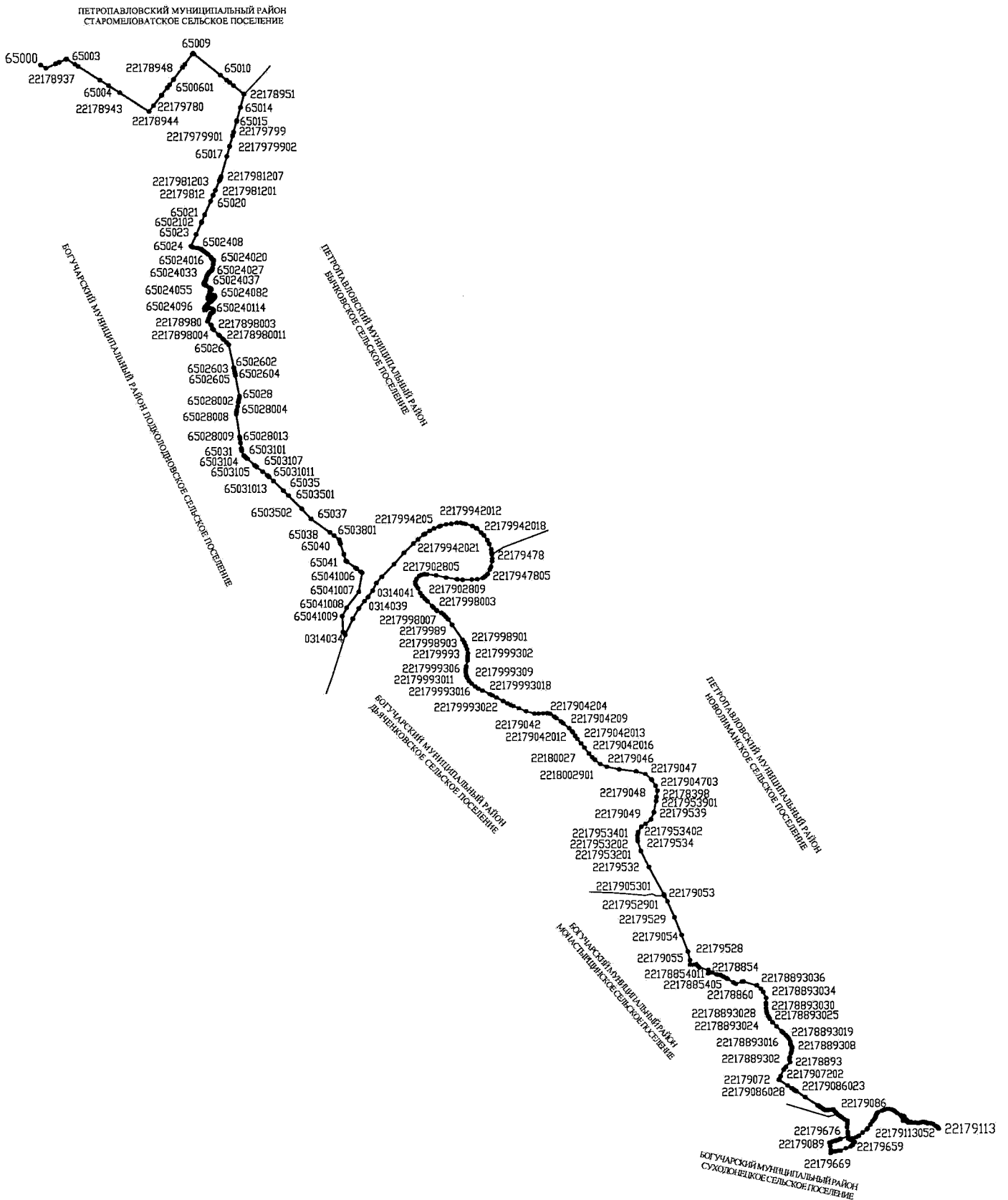
Протяженность границы Петропавловского муниципального района по смежеству с Богучарским муниципальным районом составляет 74185,2 м.»;

б) абзац пятый подраздела IV изложить в следующей редакции:

«Общая протяженность границ Петропавловского муниципального района составляет 231420,2 м.»;

7) карту-схему границы между Петропавловским муниципальным районом и Богучарским муниципальным районом Воронежской области приложения 10.2 изложить в следующей редакции:

«Карта-схема границы Петропавловского муниципального района по смежеству с Богучарским муниципальным районом Воронежской области»



**Перечень координат характерных точек границы Петропавловского
муниципального района по смежеству с Богучарским
муниципальным районом Воронежской области**

№ п/п	Номер характерной точки границ	Координаты	
		X	Y
1	22179113	306711.24	2218624.01
2	2217911301	306735.12	2218610.68
3	2217911302	306745.98	2218603.16
4	2217911303	306755.00	2218589.91
5	2217911304	306771.66	2218573.56
6	2217911305	306806.38	2218527.55
7	2217911306	306867.58	2218433.53
8	2217911307	306881.18	2218404.45
9	2217911308	306888.18	2218382.63
10	2217911309	306892.95	2218367.74
11	22179113010	306898.95	2218337.32
12	22179113011	306893.07	2218286.47
13	22179113012	306891.43	2218257.25
14	22179113013	306891.97	2218255.50
15	22179113014	306893.39	2218250.92
16	22179113015	306903.64	2218242.12
17	22179113016	306912.05	2218225.06
18	22179113017	306915.43	2218202.24
19	22179113018	306920.07	2218181.33
20	22179113019	306932.98	2218158.60
21	22179113020	306942.21	2218122.49
22	22179113021	306939.28	2218095.80
23	22179113022	306933.14	2218072.88
24	22179113023	306932.63	2218059.55
25	22179113024	306927.07	2218042.35
26	22179113025	306918.32	2218026.39
27	22179113026	306910.85	2218009.82
28	22179113027	306910.95	2217999.66
29	22179113028	306902.97	2217969.11
30	22179113029	306904.59	2217931.03
31	22179113030	306915.29	2217873.35
32	22179113031	306915.60	2217839.70
33	22179113032	306907.63	2217807.88
34	22179113033	306909.29	2217765.36
35	22179113034	306936.54	2217703.40
36	22179113035	306937.30	2217689.44
37	22179113036	306931.67	2217680.49

38	22179113037	306921.71	2217658.81
39	22179113038	306916.14	2217642.88
40	22179113039	306914.34	2217631.44
41	22179113040	306918.95	2217613.71
42	22179113041	306927.94	2217602.36
43	22179113042	306936.90	2217595.46
44	22179113043	306949.01	2217590.50
45	22179113044	306973.17	2217588.19
46	22179113045	306985.27	2217584.50
47	22179113046	306996.12	2217578.25
48	22179113047	307007.06	2217563.12
49	22179113048	307007.16	2217551.69
50	22179113049	306978.63	2217493.88
51	22179113050	306975.36	2217487.26
52	22179113051	306973.06	2217461.21
53	22179113052	306976.99	2217449.18
54	22179113053	306981.59	2217447.77
55	22179113054	306989.09	2217445.49
56	22179113055	307011.88	2217452.69
57	22179113056	307051.11	2217469.57
58	22179113057	307080.18	2217484.45
59	22179113058	307098.54	2217491.61
60	22179113059	307118.23	2217491.16
61	22179113060	307129.78	2217477.94
62	22179113061	307133.71	2217465.27
63	22179113062	307135.70	2217455.77
64	22179113063	307121.52	2217409.29
65	22179113064	307125.46	2217395.36
66	22179113065	307133.78	2217388.45
67	22179113066	307149.74	2217379.08
68	22179113067	307170.16	2217369.11
69	22179113068	307173.58	2217364.81
70	22179113069	307174.66	2217363.44
71	22179113070	307225.70	2217269.33
72	22179113071	307289.94	2217189.94
73	22179113072	307329.25	2217128.09
74	22179113073	307350.80	2217082.03
75	22179113074	307356.46	2217069.94
76	22179113075	307371.16	2216991.35
77	22179113076	307365.48	2216917.64
78	22179113077	307344.53	2216828.60
79	22179113078	307342.87	2216821.56
80	22179113079	307318.73	2216752.76

81	22179113080	307265.31	2216623.36
82	22179113081	307232.65	2216583.05
83	22179113082	307198.50	2216567.48
84	22179113083	307175.65	2216565.36
85	22179113084	307151.00	2216552.43
86	22179113085	307116.15	2216543.84
87	22179113086	307083.92	2216526.39
88	22179113087	307061.77	2216517.93
89	22179113088	307040.32	2216501.85
90	22179113089	307037.20	2216499.25
91	22179113090	306967.21	2216440.84
92	22179113091	306859.28	2216368.07
93	22179113092	306738.17	2216277.39
94	22179113093	306702.26	2216245.94
95	22179113094	306599.34	2216110.99
96	22179113095	306496.94	2215989.38
97	22179113096	306453.28	2215902.62
98	22179113097	306413.80	2215775.89
99	22179113098	306413.62	2215774.07
100	22179113099	306400.44	2215639.89
101	221791130100	306359.83	2215705.54
102	221791130101	306340.09	2215780.27
103	22179659	306292.37	2215858.54
104	22179660	306195.79	2215793.50
105	2217966001	306182.22	2215749.56
106	2217966002	306138.72	2215715.50
107	2217966003	306090.65	2215555.67
108	22179664	306008.47	2215375.84
109	2217966401	306007.77	2215313.61
110	2217966402	305996.85	2215258.27
111	2217966403	305986.46	2215203.49
112	2217966404	305984.87	2215164.46
113	22179669	305938.91	2215056.93
114	2217966901	306029.14	2215058.00
115	2217966902	306154.39	2215045.27
116	22179089	306274.59	2215021.72
117	2217908901	306301.01	2215087.88
118	2217908902	306316.17	2215129.43
119	2217908903	306333.32	2215205.72
120	2217908904	306360.40	2215283.18
121	2217908905	306378.48	2215334.92
122	2217908906	306393.28	2215382.68
123	22179676	306483.06	2215633.69

124	2217967601	306554.88	2215628.03
125	2217967602	306626.73	2215619.19
126	2217967603	306783.76	2215602.27
127	2217967604	306877.72	2215606.34
128	2217967605	306927.88	2215607.45
129	22179682	306995.81	2215611.27
130	2217968201	307034.76	2215518.94
131	2217968202	307103.60	2215423.73
132	2217968203	307136.37	2215382.13
133	22179086	307194.67	2215302.62
134	2217908601	307195.54	2215301.43
135	2217908602	307226.32	2215269.97
136	2217908603	307260.92	2215236.68
137	2217908604	307280.42	2215217.91
138	2217908605	307286.71	2215211.86
139	2217908606	307345.22	2215165.70
140	2217908607	307363.94	2215148.25
141	2217908608	307358.22	2215119.04
142	2217908609	307353.98	2215097.41
143	22179086010	307352.41	2215049.82
144	22179086011	307350.37	2214988.18
145	22179086012	307348.97	2214945.60
146	22179086013	307346.62	2214874.50
147	22179086014	307395.79	2214801.68
148	22179086015	307440.82	2214734.98
149	22179086016	307458.26	2214709.15
150	22179086017	307481.31	2214675.00
151	22179086018	307510.28	2214632.10
152	22179086019	307777.55	2214228.28
153	22179086020	307975.40	2213934.68
154	22179086021	307991.57	2213910.95
155	22179086022	307993.91	2213907.15
156	22179086023	307997.09	2213902.75
157	22179086024	308024.20	2213862.55
158	22179086025	308071.10	2213793.02
159	22179086026	308075.98	2213785.78
160	22179086027	308080.19	2213779.52
161	22179086028	308163.44	2213656.67
162	22179086029	308348.08	2213385.02
163	22179072	308359.95	2213367.54
164	2217907201	308368.67	2213371.78
165	2217907202	308474.75	2213423.34
166	22179696	308699.30	2213526.65

167	2217969601	308789.25	2213599.48
168	22178893	308955.83	2213736.16
169	2217889301	309027.71	2213719.37
170	2217889302	309073.47	2213717.05
171	2217889303	309119.19	2213725.52
172	2217889304	309254.39	2213766.81
173	2217889305	309301.98	2213782.92
174	2217889306	309363.58	2213793.38
175	2217889307	309433.44	2213805.14
176	2217889308	309450.60	2213805.86
177	2217889309	309462.68	2213802.74
178	22178893010	309491.34	2213788.28
179	22178893011	309543.54	2213765.04
180	22178893012	309565.83	2213753.72
181	22178893013	309568.74	2213752.93
182	22178893014	309588.10	2213747.47
183	22178893015	309627.90	2213747.70
184	22178893016	309663.18	2213743.26
185	22178893017	309761.71	2213694.52
186	22178893018	309815.61	2213657.20
187	22178893019	309872.93	2213603.42
188	22178893020	309949.08	2213521.97
189	22178893021	309989.13	2213476.84
190	22178893022	309998.39	2213467.67
191	22178893023	310157.36	2213310.37
192	22178893024	310293.96	2213178.36
193	22178893025	310415.34	2213087.41
194	22178893026	310497.34	2213039.70
195	22178893027	310600.90	2212994.20
196	22178893028	310640.44	2212983.34
197	22178893029	310670.36	2212978.05
198	22178893030	310765.80	2212966.72
199	22178893031	310882.68	2212964.59
200	22178893032	310927.13	2212965.23
201	22178893033	311095.17	2212971.70
202	22178893034	311294.70	2212877.80
203	22178893035	311404.40	2212799.70
204	22178893036	311512.50	2212674.30
205	22178893037	311645.70	2212232.10
206	22178893038	311639.80	2212189.44
207	22178860	311573.61	2211985.33
208	2217886001	311620.49	2211907.91
209	2217886002	311735.83	2211710.84

210	2217886003	311744.31	2211696.63
211	2217886004	311799.46	2211604.34
212	2217886005	311832.87	2211548.42
213	22178854	311870.68	2211482.94
214	2217885401	311863.61	2211430.87
215	2217885402	311872.95	2211402.05
216	2217885403	311890.05	2211356.53
217	2217885404	311942.54	2211220.74
218	2217885405	311924.19	2211084.70
219	2217885406	312034.61	2211088.32
220	2217885407	312120.46	2210797.90
221	2217885408	312174.32	2210748.77
222	2217885409	312223.83	2210703.63
223	22178854010	312213.86	2210612.48
224	22178854011	312209.75	2210495.86
225	22179055	312360.86	2210493.06
226	22179528	312646.55	2210428.81
227	22179054	313192.05	2210225.71
228	22179529	313766.81	2209995.23
229	2217952901	314290.70	2209774.03
230	22179053	314474.01	2209681.27
231	2217905301	314520.86	2209657.57
232	22179532	315420.69	2209174.93
233	2217953201	315934.28	2208917.16
234	2217953202	316264.41	2208816.70
235	22179534	316346.26	2208811.99
236	2217953401	316450.38	2208808.02
237	2217953402	316546.09	2208833.47
238	22179050	316720.94	2208935.83
239	2217904902	316811.43	2209077.97
240	2217904901	316812.71	2209079.99
241	22179049	316955.43	2209255.54
242	22179539	317189.89	2209352.45
243	2217953901	317558.87	2209424.10
244	22178398	317689.93	2209439.89
245	22179048	317899.15	2209465.10
246	2217904703	318071.76	2209411.41
247	2217904702	318266.25	2209286.59
248	2217904701	318291.83	2209270.17
249	22179047	318461.70	2209075.27
250	2218003101	318553.40	2208773.80
251	22180031	318623.54	2208226.52
252	22179046	318711.52	2207813.51

253	2218002901	318800.02	2207608.49
254	22180029	318943.55	2207427.62
255	2218002701	319031.05	2207341.17
256	22180027	319150.51	2207236.11
257	22179042016	319344.78	2207089.52
258	22179042015	319484.62	2206978.38
259	22179042014	319637.96	2206854.73
260	22179042013	319734.09	2206785.55
261	22179042012	319856.28	2206712.27
262	22179042011	319891.59	2206682.27
263	22179042010	319991.21	2206589.64
264	2217904209	320147.35	2206401.27
265	2217904208	320213.90	2206319.39
266	2217904207	320326.28	2206169.49
267	2217904206	320385.41	2206093.88
268	2217904205	320471.70	2205966.49
269	2217904204	320487.41	2205917.12
270	2217904203	320491.74	2205862.56
271	2217904202	320490.43	2205733.02
272	2217904201	320484.12	2205594.55
273	22179042	320481.67	2205451.67
274	22179993027	320564.32	2205173.12
275	22179993026	320656.69	2204940.39
276	22179993025	320737.14	2204758.96
277	22179993024	320773.55	2204669.16
278	22179993023	320824.06	2204565.54
279	22179993022	320902.91	2204419.02
280	22179993021	321020.51	2204204.31
281	22179993020	321089.08	2204071.02
282	22179993019	321139.44	2203982.63
283	22179993018	321257.28	2203742.53
284	22179993017	321316.95	2203609.79
285	22179993016	321389.11	2203500.03
286	22179993015	321487.97	2203386.09
287	22179993014	321564.90	2203308.12
288	22179993013	321596.82	2203289.39
289	22179993012	321687.45	2203239.50
290	22179993011	321749.92	2203213.45
291	22179993010	321764.78	2203210.57
292	2217999309	321812.26	2203201.37
293	2217999308	321879.64	2203193.15
294	2217999307	321924.11	2203190.42
295	2217999306	321971.05	2203194.69

296	2217999305	322054.69	2203212.03
297	2217999304	322252.37	2203255.90
298	2217999303	322323.41	2203262.95
299	2217999302	322367.89	2203259.58
300	2217999301	322400.91	2203259.28
301	22179993	322489.72	2203267.78
302	2217998904	322629.69	2203237.42
303	2217998903	322744.35	2203197.92
304	2217998902	322851.50	2203146.92
305	2217998901	322939.61	2203095.10
306	22179989	323438.08	2202754.65
307	22179980010	323618.51	2202625.11
308	2217998009	323700.66	2202553.32
309	2217998008	323780.47	2202483.43
310	2217998007	323838.16	2202402.59
311	2217998006	323898.20	2202262.72
312	2217998005	323920.53	2202244.47
313	2217998004	324009.39	2202151.16
314	2217998003	324059.23	2202102.64
315	2217998002	324221.46	2201951.47
316	2217998001	324306.51	2201868.03
317	22179980	324391.64	2201781.72
318	22179028012	324501.75	2201710.95
319	22179028011	324651.19	2201639.50
320	22179028010	324735.67	2201587.41
321	2217902809	324800.86	2201552.81
322	2217902808	324864.27	2201552.49
323	2217902807	324968.80	2201601.07
324	2217902806	325065.12	2201690.18
325	2217902805	325098.46	2201750.39
326	2217902804	325112.36	2201838.26
327	2217902803	325113.61	2201875.27
328	2217902802	325112.67	2201935.25
329	2217902801	325079.32	2202235.96
330	22179028	325002.01	2202563.64
331	22179478011	324945.32	2202930.84
332	22179478010	324926.24	2203105.94
333	2217947809	324934.70	2203413.95
334	2217947808	324940.98	2203589.24
335	2217947807	324986.51	2203774.97
336	2217947806	325032.89	2203847.70
337	2217947805	325111.56	2203928.29
338	2217947804	325266.94	2204012.62

339	2217947803	325357.37	2204048.22
340	2217947802	325532.77	2204084.44
341	2217947801	325617.08	2204090.15
342	22179478	325752.31	2204076.80
343	22179942024	325772.58	2204074.80
344	22179942023	325815.12	2204068.14
345	22179942022	325923.02	2204056.88
346	22179942021	326093.48	2203992.75
347	22179942020	326216.99	2203930.18
348	22179942019	326371.91	2203822.76
349	22179942018	326457.60	2203730.06
350	22179942017	326588.03	2203591.35
351	22179942016	326609.15	2203566.11
352	22179942015	326679.88	2203438.38
353	22179942014	326745.61	2203216.65
354	22179942013	326765.23	2203138.06
355	22179942012	326783.00	2203052.48
356	22179942011	326780.16	2202925.47
357	22179942010	326753.63	2202743.05
358	2217994209	326735.24	2202575.92
359	2217994208	326682.69	2202395.84
360	2217994207	326667.16	2202352.55
361	2217994206	326600.64	2202175.54
362	2217994205	326523.71	2202032.11
363	2217994204	326433.71	2201887.10
364	2217994203	326433.04	2201886.02
365	2217994202	326400.92	2201829.64
366	2217994201	326248.88	2201650.76
367	22179942	326112.98	2201494.99
368	22179017	325808.25	2201180.42
369	22179941	325447.19	2200859.92
370	22179016	325030.38	2200450.29
371	22179015	324827.60	2200272.55
372	0314041	324576.90	2200149.95
373	0314040	324369.05	2200001.19
374	0314039	324231.20	2199880.55
375	0314038	323992.43	2199692.07
376	0314037	323647.26	2199497.79
377	0314036	323647.21	2199497.77
378	0314035	323647.09	2199497.71
379	0314034	323118.90	2199246.14
380	65041011	323193.26	2199204.50
381	65041010	323203.50	2199173.36

382	65041009	323735.96	2199152.56
383	65041008	324013.95	2199294.09
384	65041007	324544.35	2199697.08
385	65041006	325170.77	2199810.35
386	65041005	325172.24	2199808.35
387	65041004	325203.60	2199765.80
388	65041003	325295.55	2199641.01
389	65041002	325332.03	2199591.50
390	65041001	325531.74	2199320.46
391	65041	325561.00	2199280.76
392	6504004	325774.86	2199212.63
393	6504003	326110.42	2199105.73
394	6504002	326157.04	2199090.88
395	6504001	326198.06	2199077.81
396	65040	326249.54	2199061.41
397	6503801	326382.64	2198898.93
398	65038	326483.01	2198762.30
399	65037	326923.85	2198149.13
400	6503502	327253.79	2197850.57
401	6503501	327690.96	2197416.49
402	65035	327851.11	2197257.47
403	65031013	328172.69	2196928.77
404	65031012	328308.11	2196790.35
405	65031011	328315.51	2196782.79
406	65031010	328338.34	2196759.45
407	6503109	328358.26	2196733.85
408	6503108	328473.49	2196585.79
409	6503107	328625.53	2196390.44
410	6503106	328655.47	2196356.88
411	6503105	328688.29	2196320.10
412	6503104	328890.79	2196093.12
413	6503103	328948.48	2196028.46
414	6503102	328996.97	2195974.11
415	6503101	329005.21	2195970.43
416	65031	329155.37	2195903.24
417	65028017	329189.27	2195902.10
418	65028016	329236.21	2195890.41
419	65028015	329414.46	2195866.25
420	65028014	329543.58	2195849.65
421	65028013	329546.79	2195849.20
422	65028012	329554.66	2195848.12
423	65028011	329565.72	2195846.59
424	65028010	329576.47	2195845.11

425	65028009	329614.78	2195839.54
426	65028008	330368.14	2195730.18
427	65028007	330414.52	2195740.88
428	65028006	330438.17	2195738.25
429	65028005	330496.02	2195754.14
430	65028004	330613.56	2195777.38
431	65028003	330748.61	2195802.14
432	65028002	330805.23	2195811.06
433	65028001	330885.04	2195829.05
434	65028	330959.01	2195836.22
435	6502605	331638.06	2195709.12
436	6502604	331699.31	2195697.66
437	6502603	331778.54	2195680.98
438	6502602	331895.71	2195656.32
439	6502601	332654.00	2195496.72
440	65026	332656.19	2195496.26
441	22178980013	332735.08	2195419.44
442	22178980012	332824.99	2195331.91
443	22178980011	332857.45	2195300.30
444	22178980010	332954.05	2195206.25
445	2217898009	332959.41	2195201.03
446	2217898008	332992.56	2195168.75
447	2217898007	333154.34	2195011.24
448	2217898006	333171.43	2194994.60
449	2217898005	333183.25	2194983.09
450	2217898004	333201.75	2194965.08
451	2217898003	333299.39	2194943.06
452	2217898002	333315.68	2194927.63
453	2217898001	333331.66	2194912.50
454	22178980	333438.76	2194811.46
455	650240127	333491.12	2194828.27
456	650240126	333518.19	2194840.18
457	650240125	333543.39	2194850.16
458	650240124	333569.19	2194862.06
459	650240123	333637.34	2194882.96
460	650240122	333660.00	2194892.89
461	650240121	333700.63	2194905.71
462	650240120	333704.80	2194907.03
463	650240119	333712.75	2194923.69
464	650240118	333730.90	2194973.57
465	650240117	333749.51	2194997.41
466	650240116	333765.19	2195007.85
467	650240115	333780.91	2195015.75

468	650240114	333802.48	2195015.50
469	650240113	333815.22	2195012.55
470	650240112	333830.65	2195001.38
471	650240111	333852.08	2194973.17
472	650240110	333857.39	2194959.92
473	650240109	333873.21	2194926.53
474	650240108	333883.36	2194890.49
475	650240107	333890.37	2194853.13
476	650240106	333884.41	2194831.42
477	650240105	333870.21	2194808.93
478	650240104	333847.18	2194783.74
479	650240103	333813.54	2194748.83
480	650240102	333806.13	2194737.26
481	650240101	333803.12	2194728.32
482	650240100	333805.78	2194721.37
483	65024099	333813.47	2194717.06
484	65024098	333837.07	2194709.85
485	65024097	333861.84	2194708.39
486	65024096	333886.54	2194710.73
487	65024095	333906.71	2194718.08
488	65024094	333932.43	2194734.42
489	65024093	333956.20	2194753.90
490	65024092	333990.56	2194783.74
491	65024091	334029.78	2194826.36
492	65024090	334056.99	2194866.24
493	65024089	334088.46	2194916.36
494	65024088	334102.74	2194933.77
495	65024087	334138.31	2194967.44
496	65024086	334195.25	2195012.29
497	65024085	334216.46	2195032.99
498	65024084	334240.33	2195046.12
499	65024083	334256.72	2195052.13
500	65024082	334278.32	2195050.61
501	65024081	334294.90	2195045.82
502	65024080	334303.33	2195035.17
503	65024079	334308.63	2195022.55
504	65024078	334310.79	2195007.98
505	65024077	334311.13	2194988.92
506	65024076	334305.71	2194972.30
507	65024075	334286.65	2194938.29
508	65024074	334257.93	2194911.73
509	65024073	334235.77	2194894.53
510	65024072	334205.99	2194871.42

511	65024071	334182.16	2194855.75
512	65024070	334173.45	2194846.06
513	65024069	334172.99	2194835.89
514	65024068	334176.95	2194827.06
515	65024067	334182.80	2194819.54
516	65024066	334193.66	2194815.29
517	65024065	334214.58	2194816.29
518	65024064	334238.59	2194821.80
519	65024063	334307.35	2194843.99
520	65024062	334394.38	2194873.48
521	65024061	334407.03	2194875.61
522	65024060	334418.36	2194880.90
523	65024059	334425.05	2194885.74
524	65024058	334432.76	2194891.32
525	65024057	334472.80	2194923.16
526	65024056	334492.89	2194935.59
527	65024055	334505.55	2194937.08
528	65024054	334515.11	2194934.71
529	65024053	334523.45	2194929.14
530	65024052	334529.92	2194922.27
531	65024051	334546.27	2194894.60
532	65024050	334561.37	2194865.64
533	65024049	334621.34	2194775.20
534	65024048	334630.62	2194752.49
535	65024047	334648.46	2194712.14
536	65024046	334663.34	2194695.89
537	65024045	334676.15	2194689.12
538	65024044	334690.75	2194688.75
539	65024043	334709.09	2194692.25
540	65024042	334726.04	2194702.08
541	65024041	334742.30	2194715.71
542	65024040	334763.58	2194731.97
543	65024039	334801.25	2194754.24
544	65024038	334816.34	2194762.13
545	65024037	334840.34	2194768.28
546	65024036	334872.62	2194772.66
547	65024035	334911.83	2194779.71
548	65024034	334935.17	2194787.11
549	65024033	334956.50	2194800.83
550	65024032	334996.71	2194823.15
551	65024031	335021.77	2194840.75
552	65024030	335046.88	2194855.81
553	65024029	335063.76	2194870.08

554	65024028	335107.76	2194929.32
555	65024027	335128.27	2194953.19
556	65024026	335145.22	2194963.66
557	65024025	335157.82	2194968.33
558	65024024	335199.58	2194974.78
559	65024023	335319.76	2194995.34
560	65024022	335391.20	2195009.31
561	65024021	335452.57	2195019.29
562	65024020	335465.27	2195018.25
563	65024019	335473.02	2195010.76
564	65024018	335475.84	2194994.92
565	65024017	335476.09	2194980.32
566	65024016	335480.71	2194970.23
567	65024015	335496.76	2194959.71
568	65024014	335539.01	2194938.22
569	65024013	335563.43	2194920.86
570	65024012	335659.59	2194828.53
571	65024011	335698.52	2194779.66
572	65024010	335752.54	2194702.46
573	6502409	335777.89	2194667.96
574	6502408	335821.24	2194620.44
575	6502407	335833.02	2194600.32
576	6502406	335844.99	2194568.76
577	6502405	335853.12	2194519.65
578	6502404	335860.62	2194474.36
579	6502403	335881.73	2194356.56
580	6502402	335889.92	2194324.30
581	6502401	335920.08	2194291.73
582	65024	335929.06	2194282.03
583	65023	336312.42	2194450.34
584	6502102	336701.64	2194619.95
585	6502101	336732.82	2194633.44
586	65021	336965.36	2194734.06
587	65020	337403.59	2194925.00
588	22179812	337596.47	2195009.06
589	2217981201	337757.01	2195079.02
590	2217981202	338064.81	2195213.13
591	2217981203	338083.38	2195221.22
592	2217981204	338103.41	2195229.94
593	2217981205	338182.51	2195264.40
594	2217981206	338197.51	2195270.94
595	2217981207	338200.56	2195271.80
596	65017	338861.77	2195457.60

597	2217979902	339189.24	2195549.49
598	2217979901	339544.76	2195649.43
599	22179799	339656.96	2195680.98
600	6501501	340009.56	2195780.03
601	65015	340035.28	2195787.26
602	65014	340462.56	2195907.31
603	22178951	340901.83	2196030.77
604	6501005	340917.33	2196011.89
605	6501004	341188.86	2195680.98
606	6501003	341283.24	2195565.97
607	6501002	341364.23	2195468.25
608	6501001	341368.29	2195463.36
609	65010	341534.63	2195259.81
610	6500901	342237.79	2194403.48
611	65009	342261.88	2194374.14
612	2217894803	342238.27	2194356.72
613	2217894802	342233.54	2194353.23
614	2217894801	341891.88	2194101.15
615	22178948	341788.85	2194025.26
616	6500603	341400.09	2193738.89
617	6500602	341387.13	2193729.35
618	6500601	341212.65	2193600.82
619	65006	341115.85	2193524.27
620	2217978002	340879.03	2193341.22
621	2217978001	340863.06	2193328.88
622	22179780	340529.73	2193071.22
623	22178944	340338.46	2192923.38
624	2217894301	340339.54	2192921.70
625	22178943	340957.25	2191963.21
626	65004	341193.76	2191596.21
627	22178942	341376.70	2191311.01
628	22178941	341837.04	2190593.38
629	6500301	341902.88	2190490.73
630	65003	342079.06	2190216.10
631	2217893704	342068.88	2190192.51
632	2217893703	341971.42	2189966.45
633	2217893702	341966.69	2189955.50
634	2217893701	341918.11	2189842.81
635	22178937	341777.31	2189522.19
636	6500001	341778.81	2189519.80
637	65000	341882.81	2189353.69

8) в приложении 10.3:

а) подраздел V раздела «Описание границ Бычковского сельского поселения Петропавловского муниципального района Воронежской области» изложить в следующей редакции:

«V. Линия прохождения границы Бычковского сельского поселения по смежеству с Богучарским муниципальным районом

От точки стыка 22179478 границ Бычковского, Новолиманского сельских поселений и Богучарского муниципального района линия границы идет в северо-западном направлении по реке Дон до точки 22179942012.

От точки 22179942012 линия границы идет в юго-западном направлении по реке Дон до точки стыка 0314034 границ Бычковского сельского поселения Петропавловского муниципального района и Дьяченковского, Подколдовского сельских поселений Богучарского муниципального района.

От точки стыка 0314034 линия границы идет в северо-западном направлении по реке Дон, далее по границе Бычковского участкового лесничества Калачеевского лесничества и Подколдовского участкового лесничества Богучарского лесничества (земли лесного фонда), затем по западной стороне Бычковского участкового лесничества Калачеевского лесничества (земли лесного фонда) до точки 65041009.

От точки 65041009 линия границы идет северо-восточном направлении по западной стороне Бычковского участкового лесничества Калачеевского лесничества (земли лесного фонда) до точки 65041006.

От точки 65041006 линия границы идет в северо-западном направлении по западной стороне Бычковского участкового лесничества Калачеевского лесничества (земли лесного фонда), пересекает озеро Чищеватое, снова по западной стороне Бычковского участкового лесничества Калачеевского лесничества (земли лесного фонда), по границе Бычковского участкового лесничества Калачеевского лесничества и Подколдовского участкового лесничества Богучарского лесничества (земли лесного фонда), по западной стороне Бычковского участкового лесничества Калачеевского лесничества (земли лесного фонда), по сельскохозяйственным угодьям, по восточной стороне лесной полосы, по сельскохозяйственным угодьям, пересекает автомобильную дорогу М «Дон» - Богучар – Петропавловка, по восточной стороне лесной полосы, по лесной полосе до точки 65028008.

От точки 65028008 линия границы идет в северо-восточном направлении по лесной полосе, по восточной стороне лесной полосы до точки 65028.

От точки 65028 линия границы идет в северо-западном направлении по лесной полосе, далее по восточной стороне лесной полосы, по сельскохозяйственным угодьям, по восточной стороне лесной полосы, по сельскохозяйственным угодьям, по древесно-кустарниковой растительности, снова по сельскохозяйственным угодьям, по древесно-кустарниковой растительности, по сельскохозяйственным угодьям, по балке Сухой Яр до точки 22178980.

От точки 22178980 линия границы идет в общем северном направлении по балке Сухой Яр до точки 65024020.

От точки 65024020 линия границы идет в северо-западном направлении по балке Волчья до точки 65024.

От точки 65024 линия границы идет в северо-восточном направлении по сельскохозяйственным угодьям, по восточной стороне лесной полосы, снова по сельскохозяйственным угодьям, пересекает балку, далее по сельскохозяйственным угодьям, по восточной стороне лесной полосы, затем по лесной полосе до точки стыка 22178951 границ Бычковского, Старомеловатского сельских поселений и Богучарского муниципального района.

Протяженность границы Бычковского сельского поселения по смежеству с Богучарским муниципальным районом составляет 29139,6 м.

Общая протяженность границ Бычковского сельского поселения составляет 76873,6 м.»;

б) подраздел V раздела «Описание границ Новолиманского сельского поселения Петропавловского муниципального района Воронежской области изложить в следующей редакции:

«V. Линия прохождения границы Новолиманского сельского поселения по смежеству с Богучарским муниципальным районом

От точки стыка 22179113 границ Новолиманского сельского поселения, Богучарского муниципального района и Ростовской области линия границы идет в общем северо-западном направлении по балке, затем по озеру до точки 22179113075.

От точки 22179113075 линия границы идет в юго-западном направлении по озеру, по северной границе земель лесного фонда (урочище Матюшкин Угол) до точки 22179113099.

От точки 22179113099 линия границы идет в юго-восточном направлении по северной границе земель лесного фонда (урочище Матюшкин Угол) до точки 22179659.

От точки 22179659 линия границы идет в юго-западном направлении по северной границе земель лесного фонда (урочище Матюшкин Угол) до точки 22179669.

От точки 22179669 линия границы идет в северном направлении по северной границе земель лесного фонда (урочище Матюшкин Угол) до точки 22179089.

От точки 22179089 линия границы идет в северо-восточном направлении по северной границе земель лесного фонда (урочище Матюшкин Угол), по сельскохозяйственным угодьям до точки 22179676.

От точки 22179676 линия границы идет в северном направлении по сельскохозяйственным угодьям до точки 22179682.

От точки 22179682 линия границы идет в северо-западном направлении по сельскохозяйственным угодьям до точки стыка 22179086 границ Новолиманского сельского поселения Петропавловского муниципального района и Суходонецкого, Монастырщинского сельских поселений Богучарского муниципального района.

От точки стыка 22179086 линия границы идет в северо-западном направлении по сельскохозяйственным угодьям до точки 2217908607.

От точки 2217908607 линия границы идет в западном направлении по сельскохозяйственным угодьям до точки 22179086013.

От точки 22179086013 линия границы идет в северо-западном направлении по сельскохозяйственным угодьям вдоль озера Земкино до точки 22179072.

От точки 22179072 линия границы идет в северо-восточном направлении по сельскохозяйственным угодьям до точки 22178893.

От точки 22178893 линия границы идет в общем северном направлении по древесно-кустарниковой растительности, по озеру Земкино, затем по западной стороне озера Земкино, снова по озеру Земкино до точки 22178893033.

От точки 22178893033 линия границы идет в северо-западном направлении по озеру Земкино, затем по северной границе земель лесного фонда (урочище Земкино) до точки 22178893037.

От точки 22178893037 линия границы идет в юго-западном направлении по заболоченной территории до точки 22178860.

От точки 22178860 линия границы идет в общем северо-западном направлении по сельскохозяйственным угодьям, затем по северной границе земель лесного фонда (урочище Прибрежные Леса) до точки 2217885409.

От точки 2217885409 линия границы идет в юго-западном направлении по северной границе земель лесного фонда (урочище Прибрежные Леса), затем по реке Дон до точки 22178854011.

От точки 22178854011 линия границы идет в северо-западном направлении по реке Дон до точки стыка 22179053 границ Новолиманского сельского поселения Петропавловского муниципального района и Монастырщинского, Дьяченковского сельских поселений Богучарского муниципального района.

От точки стыка 22179053 линия границы идет в общем северо-западном направлении по реке Дон до точки стыка 22179478 границ Новолиманского, Бычковского сельских поселений и Богучарского муниципального района.

Протяженность границы Новолиманского сельского поселения по смежеству с Богучарским муниципальным районом составляет 36318,8 м.

Общая протяженность границ Новолиманского сельского поселения составляет 93518,8 м.»;

в) в разделе «Описание границ Старомеловатского сельского поселения Петропавловского муниципального района Воронежской области»

- подраздел VI изложить в следующей редакции:

«VI. Линия прохождения границы Старомеловатского сельского поселения по смежеству с Богучарским муниципальным районом

От точки стыка 22178951 границ Старомеловатского, Бычковского сельских поселений и Богучарского муниципального района линия границы идет в северо-западном направлении по лесной полосе до точки 65009.

От точки 65009 линия границы идет в юго-западном направлении по южной стороне лесной полосы, по сельскохозяйственным угодьям, по южной стороне лесной полосы, по сельскохозяйственным угодьям, по лесной поло-

се, по сельскохозяйственным угодьям, по южной стороне лесной полосы, по лесной полосе, по южной стороне лесной полосы до точки 22178944.

От точки 22178944 линия границы идет в северо-западном направлении по лесной полосе, по сельскохозяйственным угодьям, по северной стороне лесной полосы, снова по сельскохозяйственным угодьям, пересекает лесную полосу, затем по сельскохозяйственным угодьям, по древесно-кустарниковой растительности до точки 65003.

От точки 65003 линия границы идет в юго-западном направлении по древесно-кустарниковой растительности, по сельскохозяйственным угодьям до точки 22178937.

От точки 22178937 линия границы идет в северо-западном направлении по сельскохозяйственным угодьям, затем по балке Ковыльная до точки стыка 65000 границ Старомеловатского сельского поселения, Богучарского и Верхнемамонского муниципальных районов.

Протяженность границы Старомеловатского сельского поселения по смежеству с Богучарским муниципальным районом составляет 8726,8 м.»;

- абзац пятый подраздела VII изложить в следующей редакции:

«Общая протяженность границ Старомеловатского сельского поселения составляет 98288,8 м.».

Статья 2

Внести в Закон Воронежской области от 12 ноября 2004 года № 70-ОЗ «Об установлении границ, наделении соответствующим статусом, определении административных центров муниципальных образований Бобровского, Воробьевского, Кантемировского района» (Коммуна, 2004, 27 ноября; 2004, 2 декабря; информационная система «Портал Воронежской области в сети Интернет» (www.govvtn.ru), 2014, 5 августа) следующие изменения:

1) в разделе «Описание границ Кантемировского муниципального района Воронежской области» приложения 3.1:

а) подраздел II изложить в следующей редакции:

«II. Линия прохождения границы Кантемировского муниципального района по смежеству с Богучарским муниципальным районом

От точки стыка 12124043 границ Кантемировского, Россошанского и Богучарского муниципальных районов линия границы идет в юго-восточном направлении по сельскохозяйственным угодьям, пересекает балку, по лесной полосе, снова по сельскохозяйственным угодьям, по лесной полосе, по древесно-кустарниковой растительности, по сельскохозяйственным угодьям, пересекает реку Богучарка, затем по сельскохозяйственным угодьям, пересекает автомобильную дорогу Богучар-Кантемировка, далее по сельскохозяйственным угодьям, по южной стороне лесной полосы, пересекает лесную полосу, затем по сельскохозяйственным угодьям, по северной стороне лесной полосы до точки 71066.

От точки 71066 линия границы идет в южном направлении по лесной полосе, далее по балке Барсучий Яр до точки 71055.

От точки 71055 линия границы идет в юго-восточном направлении по балке до точки 71054.

От точки 71054 линия границы идет в юго-западном направлении по балке, по восточной стороне лесной полосы, по балке Карлов Яр до точки стыка 12328204 границ Писаревского, Титаревского сельских поселений Кантемировского муниципального района и Богучарского муниципального района.

От точки стыка 12328204 линия границы идет в юго-западном направлении по балке Карлов Яр, по сельскохозяйственным угодьям, пересекает балку Карлов Яр, снова по сельскохозяйственным угодьям до точки 71051.

От точки 71051 линия границы идет в юго-восточном направлении по сельскохозяйственным угодьям до точки стыка 12329730 границ Титаревского, Осиковского сельских поселений Кантемировского муниципального района и Богучарского муниципального района.

От точки стыка 12329730 линия границы идет в юго-восточном направлении по сельскохозяйственным угодьям, далее по северной стороне лесной полосы до точки стыка 0303719 границ Кантемировского муниципального района и Луговского, Радченского сельских поселений Богучарского муниципального района.

От точки стыка 0303719 линия границы идет в юго-западном направлении по лесной полосе до точки 71048.

От точки 71048 линия границы идет в юго-восточном направлении по южной стороне лесной полосы, по сельскохозяйственным угодьям до точки стыка 0303715 границ Кантемировского муниципального района и Радченского, Липчанского сельских поселений Богучарского муниципального района.

От точки стыка 0303715 линия границы идет в юго-восточном направлении по сельскохозяйственным угодьям, по южной стороне лесной полосы, пересекает балку Лисков Яр, по сельскохозяйственным угодьям до точки 7104205.

От точки 7104205 линия границы идет в юго-западном направлении по сельскохозяйственным угодьям до точки 71042011.

От точки 71042011 линия границы в северо-западном направлении пересекает балку Лисков Яр, далее идет по сельскохозяйственным угодьям до точки 71038.

От точки 71038 линия границы идет в юго-западном направлении по сельскохозяйственным угодьям до точки 7103804.

От точки 7103804 линия границы идет в юго-восточном направлении по южной стороне лесной полосы, пересекает овраг, далее по сельскохозяйственным угодьям до точки 71033.

От точки 71033 линия границы идет в южном направлении по сельскохозяйственным угодьям, по оврагу до точки 0326082.

От точки 0326082 линия границы идет в юго-восточном направлении по оврагу, по сельскохозяйственным угодьям, по балке, затем по восточной стороне дамбы до точки 0326083014.

От точки 0326083014 линия границы идет в юго-восточном направлении по северной и восточной сторонам дамбы до точки 0326083020.

От точки 0326083020 линия границы идет в юго-восточном направлении по левому берегу реки Левая Богучарка до точки 0326083023.

От точки 0326083023 линия границы в южном направлении пересекает реку Левая Богучарка, затем идет по сельскохозяйственным угодьям, по восточной стороне лесной полосы до точки 7102904.

От точки 7102904 линия границы идет в юго-восточном направлении по лесной полосе, пересекает балку Криничная, далее по сельскохозяйственным угодьям до точки 71029010.

От точки 71029010 линия границы идет в южном направлении по сельскохозяйственным угодьям, по восточной стороне лесной полосы до точки 7102303.

От точки 7102303 линия границы идет в юго-западном направлении по южной стороне лесной полосы, пересекает балку, далее по северной стороне лесной полосы до точки стыка 0303951 границ Кантемировского муниципального района и Липчанского, Первомайского сельских поселений Богучарского муниципального района.

От точки стыка 0303951 линия границы идет в юго-западном направлении по лесной полосе, по западной стороне лесной полосы, по сельскохозяйственным угодьям, пересекает овраг, по сельскохозяйственным угодьям, пересекает овраг, по восточной стороне лесной полосы, по сельскохозяйственным угодьям, по восточной стороне лесной полосы до точки 7101003.

От точки 7101003 линия границы идет в юго-восточном направлении по границе земель лесного фонда (урочище Копанское) до точки 71007.

От точки 71007 линия границы идет в юго-западном направлении по границе земель лесного фонда (урочище Копанское) до точки 71006.

От точки 71006 линия границы идет в северо-западном направлении по границе земель лесного фонда (урочище Копанское) до точки 7100601.

От точки 7100601 линия границы идет юго-западном направлении по восточной стороне лесной полосы, затем по лесной полосе, по сельскохозяйственным угодьям, по лесной полосе, по сельскохозяйственным угодьям до точки стыка 71000 границ Кантемировского, Богучарского муниципальных районов и Ростовской области.

Протяженность границы Кантемировского муниципального района по смежеству с Богучарским муниципальным районом составляет 48667 м.»;

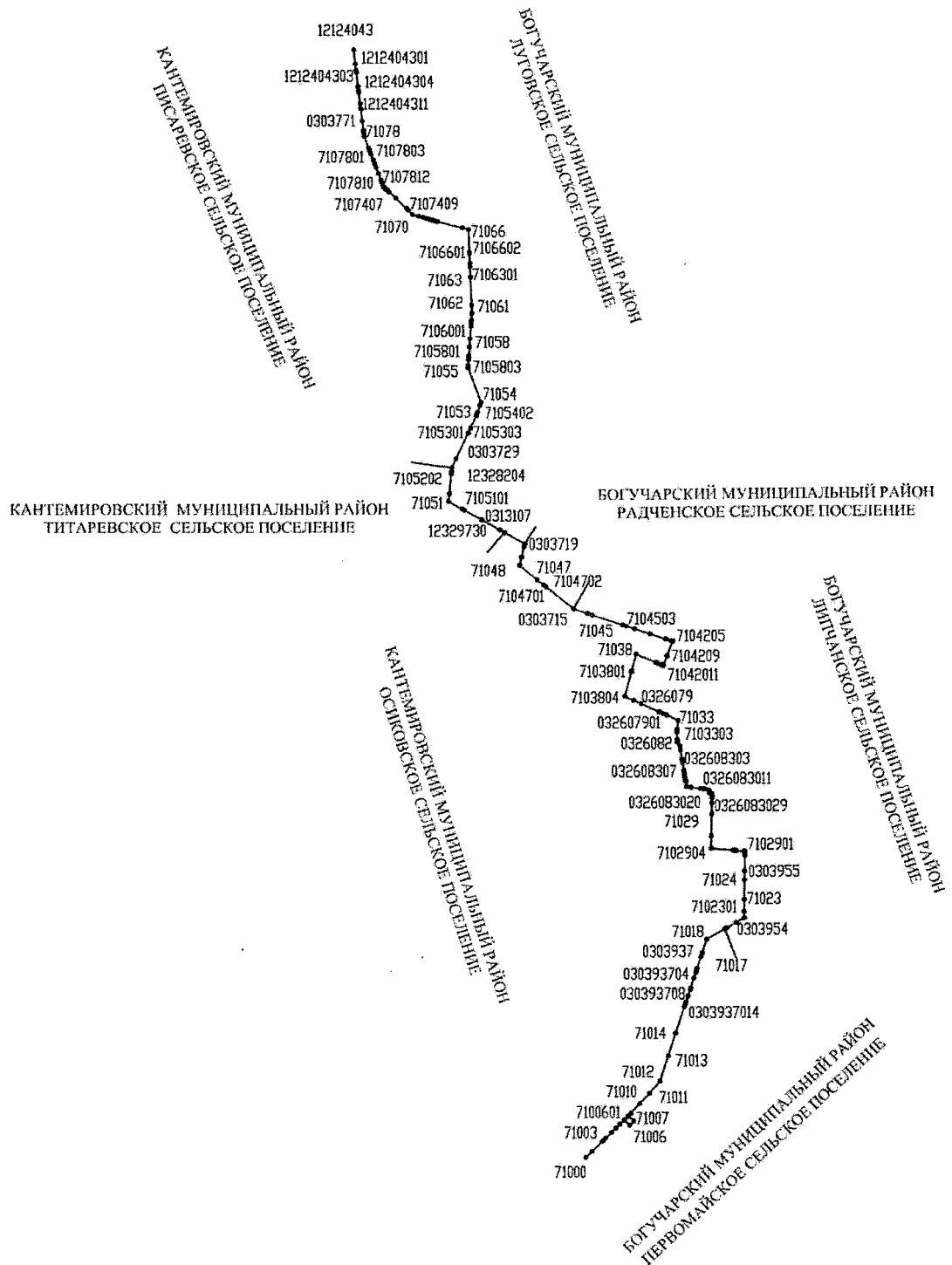
б) в абзаце первом подраздела III слова «От точки стыка границ 12124295» заменить словами «От точки стыка 71000»;

в) абзац двадцать шестой подраздела IV изложить в следующей редакции:

«Общая протяженность границ Кантемировского муниципального района составляет 302149 м.»;

2) карту-схему границы между Кантемировским муниципальным районом и Богучарским муниципальным районом Воронежской области приложения 3.2 изложить в следующей редакции:

**«Карта-схема границы Кантемировского муниципального района
по смежеству с Богучарским муниципальным районом
Воронежской области**



**Перечень координат характерных точек границы Кантемировского
муниципального района по смежеству с Богучарским
муниципальным районом Воронежской области**

№ п/п	Номер характерной точки границ	Координаты	
		X	Y
1	12124043	321868.61	2157188.22
2	1212404301	321428.84	2157235.59
3	1212404302	321211.62	2157258.98
4	1212404303	321146.2	2157266.02
5	1212404304	320701.36	2157316.91
6	1212404305	320692.88	2157317.99
7	1212404306	320557.9	2157335.02
8	1212404307	320513.31	2157340.65
9	1212404308	320139.45	2157387.87
10	1212404309	319997.51	2157405.53
11	1212404310	319984.5	2157407.05
12	1212404311	319973.38	2157408.35
13	303771	319571.18	2157455.6
14	30377101	319265.16	2157491.55
15	30377102	319233.91	2157495.22
16	30377103	319233.55	2157493.38
17	30377104	319202.15	2157498.95
18	30377105	319199.51	2157499.26
19	30377106	319099.58	2157511
20	71078	319071.12	2157514.35
21	7107801	318710.42	2157644.31
22	7107802	318616.5	2157679.74
23	7107803	318586.98	2157690.86
24	7107804	318496.53	2157724.96
25	7107805	318323.14	2157790.35
26	7107806	318303.04	2157797.93
27	7107807	318188.61	2157841.07
28	7107808	318188.57	2157841.08
29	7107809	318072.48	2157884.82
30	7107810	317884.52	2157954.6
31	7107811	317669.85	2158034.47
32	7107812	317586.61	2158065.45
33	7107813	317528.37	2158087.12
34	71074	317463.48	2158111.26
35	7107401	317436.02	2158137.38
36	7107402	317378.18	2158192.37
37	7107403	317344.59	2158224.31

38	7107404	317320.55	2158252.05
39	7107405	317310.31	2158263.87
40	7107406	317275.54	2158303.99
41	7107407	317076.82	2158509.37
42	7107108	316753.67	2158843.36
43	7107409	316688.71	2158907.19
44	71070	316548.94	2159044.55
45	7107001	316495.12	2159229.7
46	7107002	316453.41	2159373.17
47	7107003	316421.39	2159483.3
48	7107004	316397.63	2159565.06
49	7107005	316373.41	2159648.35
50	7107006	316368.88	2159663.95
51	7107007	316368.74	2159664.44
52	7107008	316360.64	2159692.94
53	7107009	316352.85	2159720.38
54	71070010	316347.28	2159739.95
55	71070011	316340.76	2159762.91
56	71070012	316325.29	2159817.35
57	71070013	316114.11	2160617.62
58	71066	316063.5	2160813.21
59	7106601	315329.8	2160840.2
60	7106602	315289.47	2160841.68
61	7106603	314971.88	2160855.91
62	7106604	314878.03	2160859.59
63	71063	314551.76	2160872.35
64	7106301	314534.29	2160873.03
65	71062	313647.88	2160906.93
66	71061	313383.03	2160918.21
67	7106101	313150.25	2160902.17
68	7106102	313125.01	2160900.43
69	7106103	313079.11	2160897.26
70	7106104	313013.66	2160892.75
71	71060	312972.3	2160889.9
72	7106001	312572.97	2160856.66
73	71058	312316.8	2160840.98
74	7105801	312022.96	2160818.38
75	7105802	311928.85	2160811.14
76	7105803	311712.07	2160794.47
77	7105804	311708.12	2160794.17
78	71055	311648.07	2160792.04
79	71054	310544.89	2161203.73
80	7105401	310510.69	2161191.01

81	7105402	310450.07	2161168.48
82	7105403	310238.53	2161089.85
83	71053	310140.52	2161053.42
84	7105301	309733.52	2160863.17
85	7105302	309588.37	2160795.31
86	7105303	309576.09	2160789.57
87	303729	308755.44	2160405.95
88	12328204	308476.45	2160275.54
89	71052	308475.28	2160274.99
90	7105201	308342.34	2160261.79
91	7105202	308275.95	2160255.2
92	7105203	307654.07	2160193.47
93	7105204	307630.3	2160191.11
94	7105205	307622.71	2160190.36
95	71051	307374.33	2160165.71
96	7105101	307133.89	2160591.79
97	7105102	307096.41	2160658.21
98	313107	306783.44	2161212.81
99	31310701	306463.01	2161780.63
100	12329730	306377.13	2161932.8
101	303719	306013.28	2162577.6
102	30371901	306006.94	2162576.07
103	30371902	305925.92	2162556.5
104	317055	305580.7	2162473.12
105	31705501	305337.97	2162414.5
106	71048	305315.87	2162409.16
107	71047	304858.06	2162964.21
108	7104701	304684.13	2163176.44
109	7104702	304627.38	2163245.68
110	303715	303919.54	2164109.34
111	7104703	303913.93	2164116.18
112	71045	303766.11	2164553.33
113	7104501	303719.22	2164694.9
114	7104502	303399.45	2165660.36
115	7104503	303361.3	2165775.55
116	71043	303273.73	2166037.42
117	71042	303110.39	2166531.65
118	7104201	302948.06	2167024.24
119	7104202	302945.06	2167033.34
120	7104203	302936.99	2167057.84
121	7104204	302885.67	2167213.54
122	7104205	302873.22	2167251.34
123	7104206	302863.6	2167247.66

124	7104207	302428.66	2167080.94
125	7104208	302419.08	2167077.27
126	7104209	302408.49	2167073.21
127	71042010	302132.51	2166964.26
128	71042011	302101.12	2166951.86
129	71042012	302111.71	2166927.31
130	71042013	302130.88	2166882.84
131	71042014	302183.89	2166759.82
132	71042015	302190.17	2166745.25
133	71042016	302204.64	2166711.68
134	71038	302470.95	2166093.82
135	7103801	301935.94	2165948.41
136	7103802	301886.11	2165934.87
137	7103803	301130	2165729.35
138	7103804	301120.63	2165726.81
139	71035	300991.91	2166010.54
140	326079	300885.32	2166245.82
141	32607901	300631.63	2166805.77
142	32607902	300626.61	2166816.79
143	32607903	300568.13	2166945.21
144	32607904	300533.19	2167021.93
145	32607905	300517.16	2167057.15
146	32607906	300510.62	2167071.5
147	71033	300352.24	2167419.3
148	7103301	300060.14	2167385.62
149	7103302	299998.2	2167378.49
150	7103303	299979.69	2167377.1
151	7103304	299741.22	2167384.86
152	326082	299656.25	2167384.01
153	326083	299541.25	2167470.49
154	32608301	299418.06	2167488.31
155	32608302	299117.02	2167537.36
156	32608303	299065.64	2167544.82
157	32608304	299043.36	2167548.05
158	32608305	299021.72	2167551.33
159	32608306	298772.91	2167588.96
160	32608307	298759.77	2167590.95
161	32608308	298757.66	2167591.27
162	32608309	298728.39	2167595.69
163	326083010	298665.12	2167606.56
164	326083011	298546.73	2167626.89
165	326083012	298443.9	2167639.99
166	326083013	298427.96	2167664.04

167	326083014	298255.46	2167677.55
168	326083015	298229.33	2167821.12
169	326083016	298188.84	2168124.69
170	326083017	298185.27	2168237.81
171	326083018	298154.07	2168378.75
172	326083019	298138.23	2168390.66
173	326083020	298053.29	2168390.32
174	326083021	298054.12	2168400.09
175	326083022	298053.16	2168406.88
176	326083023	298033.64	2168482.71
177	326083024	297980.12	2168481.08
178	326083025	297945.87	2168482.01
179	326083026	297893.89	2168481.49
180	326083027	297743.01	2168482.23
181	326083028	297740.59	2168482.24
182	326083029	297723.95	2168482.32
183	326083030	297721.81	2168482.5
184	71029	297394.41	2168477.34
185	7102901	296692.08	2168462.91
186	7102902	296308.44	2168456.38
187	7102903	296293.71	2168456.14
188	7102904	296290.68	2168456.08
189	7102905	296229.79	2169150.41
190	7102906	296228.87	2169160.84
191	7102907	296225.16	2169203.18
192	7102908	296220.94	2169251.27
193	7102909	296200.94	2169478.74
194	71029010	296196.96	2169524
195	71029011	296081.04	2169522.14
196	71029012	296064.3	2169521.88
197	303955	295574.28	2169514.03
198	71024	295286.1	2169509.41
199	71023	294665.5	2169500.53
200	7102301	294280.3	2169496.83
201	7102302	294082.66	2169492.97
202	7102303	294077.92	2169492.88
203	303954	293934.16	2169240.98
204	30395401	293773.82	2168960.03
205	30395402	293758.95	2168933.97
206	30395403	293744.67	2168908.96
207	303951	293732.35	2168887.37
208	30395101	293721.97	2168869.19
209	71018	293402.5	2168309.39

210	71017	292973.09	2168167.62
211	303937	292842.35	2168124.46
212	30393701	292463.5	2167999.4
213	30393702	292453.56	2167996.12
214	30393703	292442.54	2167992.48
215	30393704	292376.95	2167970.83
216	30393705	292337.27	2167957.73
217	30393706	292184.09	2167907.16
218	30393707	292163.87	2167900.49
219	30393708	291847.67	2167796.65
220	30393709	291833.04	2167791.84
221	303937010	291807.85	2167783.57
222	303937011	291592.44	2167712.36
223	303937012	291397.31	2167647.87
224	303937013	291352.18	2167632.94
225	303937014	291255.38	2167600.94
226	71014	290392.67	2167315.78
227	71013	289671.22	2167079.12
228	71012	288873.27	2166814.03
229	71011	288496.25	2166484.51
230	71010	288160.31	2166171.46
231	7101001	287865.03	2165899.57
232	7101002	287769.55	2165809.75
233	7101003	287762.95	2165803.54
234	7101004	287757.39	2165810.03
235	71007	287612.49	2165978.77
236	71006	287475.48	2165846.67
237	7100601	287647.73	2165690.18
238	7100602	287639.74	2165681.75
239	7100603	287631.5	2165673.07
240	71004	287507.73	2165542.58
241	7100401	287377.32	2165410.62
242	71003	287245.65	2165277.39
243	7100301	287075.51	2165099.69
244	7100302	286998.32	2165019.08
245	7100303	286969.05	2164988.51
246	71001	286650.21	2164660.51
247	71000	286460.77	2164459.51

»;

3) в приложении 3.3:

а) в разделе «Описание границ Осиковского сельского поселения Кантемировского муниципального района Воронежской области»:

- подраздел I изложить в следующей редакции:

«I. Линия прохождения границы Осиковского сельского поселения по смежеству с Богучарским муниципальным районом

От точки стыка 12329730 границ Осиковского, Титаревского сельских поселений и Богучарского муниципального района линия границы идет в юго-восточном направлении по сельскохозяйственным угодьям, далее по северной стороне лесной полосы до точки стыка 0303719 границ Осиковского сельского поселения Кантемировского муниципального района и Луговского, Радченского сельских поселений Богучарского муниципального района.

От точки стыка 0303719 линия границы идет в юго-западном направлении по лесной полосе до точки 71048.

От точки 71048 линия границы идет в юго-восточном направлении по южной стороне лесной полосы, по сельскохозяйственным угодьям до точки стыка 0303715 границ Осиковского сельского поселения Кантемировского муниципального района и Радченского, Липчанского сельских поселений Богучарского муниципального района.

От точки стыка 0303715 линия границы идет в юго-восточном направлении по сельскохозяйственным угодьям, по южной стороне лесной полосы, пересекает балку Лисков Яр, по сельскохозяйственным угодьям до точки 7104205.

От точки 7104205 линия границы идет в юго-западном направлении по сельскохозяйственным угодьям до точки 71042011.

От точки 71042011 линия границы в северо-западном направлении пересекает балку Лисков Яр, далее идет по сельскохозяйственным угодьям до точки 71038.

От точки 71038 линия границы идет в юго-западном направлении по сельскохозяйственным угодьям до точки 7103804.

От точки 7103804 линия границы идет в юго-восточном направлении по южной стороне лесной полосы, пересекает овраг, далее по сельскохозяйственным угодьям до точки 71033.

От точки 71033 линия границы идет в южном направлении по сельскохозяйственным угодьям, по оврагу до точки 0326082.

От точки 0326082 линия границы идет в юго-восточном направлении по оврагу, по сельскохозяйственным угодьям, по балке, затем по восточной стороне дамбы до точки 0326083014.

От точки 0326083014 линия границы идет в юго-восточном направлении по северной и восточной сторонам дамбы до точки 0326083020.

От точки 0326083020 линия границы идет в юго-восточном направлении по левому берегу реки Левая Богучарка до точки 0326083023.

От точки 0326083023 линия границы в южном направлении пересекает реку Левая Богучарка, затем идет по сельскохозяйственным угодьям, по восточной стороне лесной полосы до точки 7102904.

От точки 7102904 линия границы идет в юго-восточном направлении по лесной полосе, пересекает балку Криничная, далее по сельскохозяйственным угодьям до точки 71029010.

От точки 71029010 линия границы идет в южном направлении по сельскохозяйственным угодьям, по восточной стороне лесной полосы до точки 7102303.

От точки 7102303 линия границы идет в юго-западном направлении по южной стороне лесной полосы, пересекает балку, далее по северной стороне лесной полосы до точки стыка 0303951 границ Осиковского сельского поселения Кантемировского муниципального района и Липчанского, Первомайского сельских поселений Богучарского муниципального района.

От точки стыка 0303951 линия границы идет в юго-западном направлении лесной полосе, по западной стороне лесной полосы, по сельскохозяйственным угодьям, пересекает овраг, по сельскохозяйственным угодьям, пересекает овраг, по восточной стороне лесной полосы, по сельскохозяйственным угодьям, по восточной стороне лесной полосы до точки 7101003.

От точки 7101003 линия границы идет в юго-восточном направлении по границе земель лесного фонда (урочище Копанское) до точки 71007.

От точки 71007 линия границы идет в юго-западном направлении по границе земель лесного фонда (урочище Копанское) до точки 71006.

От точки 71006 линия границы идет в северо-западном направлении по границе земель лесного фонда (урочище Копанское) до точки 7100601.

От точки 7100601 линия границы идет юго-западном направлении по восточной стороне лесной полосы, затем по лесной полосе, по сельскохозяйственным угодьям, по лесной полосе, по сельскохозяйственным угодьям до точки стыка 71000 границ Осиковского сельского поселения, Богучарского муниципального района и Ростовской области.

Протяженность границы Осиковского сельского поселения по смежеству с Богучарским муниципальным районом составляет 29987,9 м.»;

- в абзаце первом подраздела II слова «От точки стыка границ 12124295» заменить словами «От точки стыка 71000»;

- абзац седьмой подраздела IV изложить в следующей редакции:

«Общая протяженность границ Осиковского сельского поселения составляет 62782,9 м.»;

б) в разделе «Описание границ Писаревского сельского поселения Кантемировского муниципального района Воронежской области»:

- подраздел II изложить в следующей редакции:

«II. Линия прохождения границы Писаревского сельского поселения по смежеству с Богучарским муниципальным районом

От точки стыка 12124043 границ Писаревского сельского поселения, Россошанского и Богучарского муниципальных районов линия границы идет в юго-восточном направлении по сельскохозяйственным угодьям, пересекает балку, по лесной полосе, снова по сельскохозяйственным угодьям, по лесной полосе, по древесно-кустарниковой растительности, по сельскохозяйственным угодьям, пересекает реку Богучарка, затем по сельскохозяйственным угодьям, пересекает автомобильную дорогу Богучар-Кантемировка, далее по сельскохозяйственным угодьям, по южной стороне лесной полосы, пересекает

ет лесную полосу, затем по сельскохозяйственным угодьям, по северной стороне лесной полосы до точки 71066.

От точки 71066 линия границы идет в южном направлении по лесной полосе, далее по балке Барсучий Яр до точки 71055.

От точки 71055 линия границы идет в юго-восточном направлении по балке до точки 71054.

От точки 71054 линия границы идет в юго-западном направлении по балке, по восточной стороне лесной полосы, по балке Карлов Яр до точки стыка 12328204 границ Писаревского, Титаревского сельских поселений и Богучарского муниципального района.

Протяженность границы Писаревского сельского поселения по смежеству с Богучарским муниципальным районом составляет 15542,4 м.»;

- абзац восьмой подраздела IV изложить в следующей редакции:

«Общая протяженность границ Писаревского сельского поселения составляет 49872,4 м.»

в) в разделе «Описание границ Титаревского сельского поселения Кантемировского муниципального района Воронежской области»:

- подраздел II изложить в следующей редакции:

«II. Линия прохождения границы Титаревского сельского поселения по смежеству с Богучарским муниципальным районом

От точки стыка 12328204 границ Титаревского, Писаревского сельских поселений и Богучарского муниципального района линия границы идет в юго-западном направлении по балке Карлов Яр, по сельскохозяйственным угодьям, пересекает балку Карлов Яр, снова по сельскохозяйственным угодьям до точки 71051.

От точки 71051 линия границы идет в юго-восточном направлении по сельскохозяйственным угодьям до точки стыка 12329730 границ Титаревского, Осиковского сельских поселений и Богучарского муниципального района.

Протяженность границы Титаревского сельского поселения по смежеству с Богучарским муниципальным районом составляет 3136,7 м.»;

- абзац шестой подраздела V изложить в следующей редакции:

«Общая протяженность границ Титаревского сельского поселения составляет 61332,7 м.».

Статья 3

Настоящий Закон Воронежской области вступает в силу по истечении 10 дней со дня его официального опубликования.

Губернатор Воронежской области

30.12.2014

198-03

г. Воронеж



А.В. Гордеев