



ВОРОНЕЖСКАЯ ОБЛАСТЬ

ЗАКОН

О ВНЕСЕНИИ ИЗМЕНЕНИЙ В ЗАКОН ВОРОНЕЖСКОЙ ОБЛАСТИ «ОБ УСТАНОВЛЕНИИ ГРАНИЦ, НАДЕЛЕНИИ СООТВЕТСТВУЮЩИМ СТАТУСОМ, ОПРЕДЕЛЕНИИ АДМИНИСТРАТИВНЫХ ЦЕНТРОВ МУНИЦИПАЛЬНЫХ ОБРАЗОВАНИЙ ГРИБАНОВСКОГО, КАШИРСКОГО, ОСТРОГОЖСКОГО, СЕМИЛУКСКОГО, ТАЛОВСКОГО, ХОХОЛЬСКОГО РАЙОНОВ И ГОРОДА НОВОВОРОНЕЖ»

Принят областной Думой 25 декабря 2014 года

Статья 1

Внести в Закон Воронежской области от 2 декабря 2004 года № 88-ОЗ «Об установлении границ, наделении соответствующим статусом, определении административных центров муниципальных образований Грибановского, Каширского, Острогожского, Семилукского, Таловского, Хохольского районов и города Нововоронеж» (Коммуна, 2004, 4 декабря; 2005, 13 января; 2005, 25 января; 2005, 17 февраля; информационная система «Портал Воронежской области в сети Интернет» (www.govvn.ru), 2014, 15 декабря) следующие изменения:

1) в статье 4:

а) в абзаце первом слова «согласно описанию границ (приложение 4.1) и карте-схеме (приложение 4.2)» заменить словами «согласно текстовому описанию границ (приложение 4.1) и графическому описанию границ (приложение 4.2)»;

б) в абзаце третьем слова «согласно описанию границ (приложение 4.3) и карте-схеме (приложение 4.4)» заменить словами «согласно текстовому описанию границ (приложение 4.3) и графическому описанию границ (приложение 4.4)»;

2) в разделе «Описание границ Семилукского муниципального района Воронежской области» приложения 4.1:

а) наименование изложить в следующей редакции:

«ТЕКСТОВОЕ ОПИСАНИЕ ГРАНИЦ СЕМИЛУКСКОГО МУНИЦИПАЛЬНОГО РАЙОНА ВОРОНЕЖСКОЙ ОБЛАСТИ»;

б) подразделы I - III изложить в следующей редакции:

«I. Линия прохождения границы Семилукского муниципального района по смежеству с Курской областью

От точки стыка 05000006 границ Семилукского, Нижнедевицкого муниципальных районов и Курской области линия границы идет в общем северо-восточном направлении по пойме реки Гнилуша, по древесно-кустарниковой растительности, снова по пойме реки Гнилуша, далее по балке до точки 050114014.

От точки 050114014 линия границы идет в северо-западном направлении по балке до точки стыка 5022 границ Нижневедугского, Староведугского сельских поселений Семилукского муниципального района и Курской области.

От точки стыка 5022 линия границы идет в юго-западном направлении по балке, по южной стороне лесной полосы, далее по сельскохозяйственным угодьям, по восточной стороне лесной полосы, по древесно-кустарниковой растительности, пересекает реку Малая Гнилуша до точки 5030.

От точки 5030 линия границы идет в общем западном направлении по древесно-кустарниковой растительности вдоль реки Малая Гнилуша до точки 05030040.

От точки 05030040 линия границы идет в юго-западном направлении по древесно-кустарниковой растительности вдоль реки Малая Гнилуша до точки 05030052.

От точки 05030052 линия границы идет в северо-западном направлении по балке, далее по балке Кривой Лог до точки 05030070.

От точки 05030070 линия границы идет в северо-восточном направлении по балке Кривой Лог, затем по балке Кривой Лог вдоль восточной стороны лесной полосы до точки 05030075.

От точки 05030075 линия границы идет в северо-западном направлении по балке Кривой Лог вдоль восточной стороны лесной полосы, далее по балке Кривой Лог вдоль южной стороны земель лесного фонда (урочище Кривое), по сельскохозяйственным угодьям до точки 5087.

От точки 5087 линия границы идет в юго-западном направлении по сельскохозяйственным угодьям до точки 5088.

От точки 5088 линия границы идет в северо-западном направлении по сельскохозяйственным угодьям до точки 5090.

От точки 5090 линия границы идет в северо-восточном направлении по сельскохозяйственным угодьям до точки 5091.

От точки 5091 линия границы идет в северо-западном направлении по сельскохозяйственным угодьям, пересекает полевую дорогу, далее по южной стороне лесной полосы до точки 5093.

От точки 5093 линия границы в северо-восточном направлении пересекает лесную полосу, далее идет по восточной стороне лесной полосы, по западной стороне земель лесного фонда (урочище Роднички), по сельскохозяйственным угодьям, по западной стороне земель лесного фонда (урочище Горяиново), по балке, по балке вдоль северной стороны земель лесного фонда (урочище Рядное), далее по балке Соболев Лог, по сельскохозяйственным угодьям, далее по пойме реки Ведуга до точки 5126.

От точки 5126 линия границы идет в общем северо-западном направлении по древесно-кустарниковой растительности вдоль реки Ведуга до точки 05126075.

От точки 05126075 линия границы в северо-восточном направлении пересекает реку Ведуга, далее идет по пойме реки Ведуга, по древесно-кустарниковой растительности, по сельскохозяйственным угодьям вдоль западной стороны лесной полосы, далее по лесной полосе, пересекает балку Агарков Лог, по сельскохозяйственным угодьям до точки 5166.

От точки 5166 линия границы идет в северо-западном направлении по сельскохозяйственным угодьям, пересекает балку Шилов Лог, снова по сельскохозяйственным угодьям до точки 5174.

От точки 5174 линия границы идет в северо-восточном направлении по сельскохозяйственным угодьям, пересекает балку Осинный Лог, снова по сельскохозяйственным угодьям, по балке Кривой Лог, по сельскохозяйственным угодьям вдоль южной стороны лесной полосы, по сельскохозяйственным угодьям до точки стыка 5180 границ Староведугского, Новосильского сельских поселений Семилукского муниципального района и Курской области.

От точки стыка 5180 линия границы идет в северо-западном направлении по сельскохозяйственным угодьям вдоль западной стороны лесной полосы, пересекает лесную полосу, по сельскохозяйственным угодьям, пересекает балку Барский Лог, далее по сельскохозяйственным угодьям, пересекает балку Бахмут, по сельскохозяйственным угодьям вдоль западной стороны лесной полосы, по сельскохозяйственным угодьям до точки 5185.

От точки 5185 линия границы идет в юго-западном направлении по сельскохозяйственным угодьям, пересекает пруд, по сельскохозяйственным угодьям до точки 5199.

От точки 5199 линия границы идет в северо-западном направлении по сельскохозяйственным угодьям, пересекает балку Харланчев Лог, далее по сельскохозяйственным угодьям точки 5204.

От точки 5204 линия границы идет в юго-западном направлении по сельскохозяйственным угодьям до точки 5208.

От точки 5208 линия границы идет в западном направлении по сельскохозяйственным угодьям до точки 5211.

От точки 5211 линия границы идет в северном направлении по сельскохозяйственным угодьям вдоль восточной стороны лесной полосы, пересекает балку Митрофанихин Лог, далее пересекает балку Семагин Лог, по сельско-

хозяйственным угодьям вдоль восточной стороны лесной полосы до точки 5219.

От точки 5219 линия границы в северо-западном направлении пересекает балку Китаев Лог, далее идет по полевой дороге, пересекает балку Лог Белая Глина, по сельскохозяйственным угодьям вдоль восточной стороны лесной полосы до точки стыка 1000 границ Семилукского муниципального района, Курской и Липецкой областей.

Протяженность границы Семилукского муниципального района по смежеству с Курской областью составляет 59554,9 м.

II. Линия прохождения границы Семилукского муниципального района по смежеству с Липецкой областью

От точки стыка 1000 границ Семилукского муниципального района и Курской, Липецкой областей линия границы идет в северо-восточном направлении по сельскохозяйственным угодьям вдоль восточной стороны лесной полосы, пересекает грунтовую дорогу, далее по сельскохозяйственным угодьям, по древесно-кустарниковой растительности, пересекает ручей, по балке, по сельскохозяйственным угодьям вдоль восточной стороны лесной полосы, далее по сельскохозяйственным угодьям вдоль южной стороны лесной полосы, пересекает автомобильную дорогу «Землянск - Старая Ольшанка» - с. Березовка» - гр. Липецкой обл., по сельскохозяйственным угодьям вдоль южной стороны лесной полосы, пересекает реку Олымчик, по сельскохозяйственным угодьям, по южной стороне лесной полосы, пересекает балку Гусев Лог, далее по сельскохозяйственным угодьям до точки 1018.

От точки 1018 линия границы идет в северо-западном направлении по сельскохозяйственным угодьям до точки 1022.

От точки 1022 линия границы идет в северо-восточном направлении по сельскохозяйственным угодьям, по лесной полосе, по балке, пересекает плотину пруда, далее по пруду, по балке, по лесной полосе, по сельскохозяйственным угодьям вдоль восточной стороны лесной полосы, по сельскохозяйственным угодьям вдоль южной стороны лесного массива, снова по сельскохозяйственным угодьям вдоль восточной стороны лесной полосы, пересекает лесную полосу, по сельскохозяйственным угодьям, по сельскохозяйственным угодьям вдоль восточной стороны лесной полосы, пересекает балку, по сельскохозяйственным угодьям, по древесно-кустарниковой растительности, пересекает реку Озерки, вновь по древесно-кустарниковой растительности, далее по сельскохозяйственным угодьям, по восточной стороне лесной полосы, по сельскохозяйственным угодьям до точки 1054.

От точки 1054 линия границы идет в юго-восточном направлении по южной стороне лесной полосы до точки 1057.

От точки 1057 линия границы идет в северо-восточном направлении по сельскохозяйственным угодьям вдоль южной стороне лесной полосы, пересекает лесную полосу до точки 1061.

От точки 1061 линия границы идет в юго-восточном направлении по лесной полосе, далее по западной стороне лесной полосы, по пойме реки Го-

лая Снова, пересекает реку Голая Снова, по пойме реки Голая Снова, по лесной полосе, затем по сельскохозяйственным угодьям вдоль южной стороны лесной полосы до точки стыка 1069 границ Новосильского, Землянского сельских поселений Семилукского муниципального района и Липецкой области.

От точки стыка 1069 линия границы идет в восточном направлении по сельскохозяйственным угодьям вдоль южной стороны лесной полосы до точки 1070.

От точки 1070 линия границы идет в общем северо-западном направлении по западной стороне лесного массива (лес Бордино) до точки 1076.

От точки 1076 линия границы идет в северо-восточном направлении по западной и северной сторонам лесного массива (лес Бордино) до точки 1080.

От точки 1080 линия границы идет в юго-восточном направлении по северной стороне лесного массива (лес Бордино) до точки 1082.

От точки 1082 линия границы идет в северо-восточном направлении по сельскохозяйственным угодьям, по западной стороне лесной полосы, пересекает грунтовую дорогу, далее по восточной стороне лесной полосы, по сельскохозяйственным угодьям до точки 1088.

От точки 1088 линия границы идет в северо-западном направлении по западной стороне лесной полосы, по сельскохозяйственным угодьям, по пойме реки Кобылья Снова, пересекает реку Кобылья Снова до точки 1091.

От точки 1091 линия границы идет в юго-восточном направлении по древесно-кустарниковой растительности вдоль реки Кобылья Снова до точки 0109102.

От точки 0109102 линия границы идет в северо-восточном направлении по древесно-кустарниковой растительности вдоль реки Кобылья Снова до точки 0109105.

От точки 0109105 линия границы идет в юго-восточном направлении по древесно-кустарниковой растительности вдоль реки Кобылья Снова до точки 0109108.

От точки 0109108 линия границы в общем северо-восточном направлении пересекает реку Кобылья Снова, далее идет по пойме реки Кобылья Снова, по балке, по сельскохозяйственным угодьям, пересекает балку, по лесной полосе, пересекает балку, далее по восточной стороне лесной полосы, по древесно-кустарниковой растительности, по восточной стороне лесной полосы, по сельскохозяйственным угодьям до точки 1099.

От точки 1099 линия границы идет в юго-восточном направлении по сельскохозяйственным угодьям, по пойме реки Кобылья Снова до точки 1100.

От точки 1100 линия границы идет в северо-восточном направлении по пойме реки Кобылья Снова до точки 1100001.

От точки 1100001 линия границы идет в северо-западном направлении по древесно-кустарниковой растительности вдоль реки Кобылья Снова до точки 1100003.

От точки 1100003 линия границы идет в северо-восточном направлении

по древесно-кустарниковой растительности вдоль реки Кобылья Снова до точки 1100006.

От точки 1100006 линия границы идет в юго-восточном направлении по древесно-кустарниковой растительности вдоль реки Кобылья Снова, пересекает реку Кобылья Снова, по пойме реки Кобылья Снова, по древесно-кустарниковой растительности вдоль восточной стороны приусадебных земельных участков села Перекоповка, по сельскохозяйственным угодьям вдоль западной стороны лесной полосы, по сельскохозяйственным угодьям до точки 1107.

От точки 1107 линия границы идет в юго-западном направлении по сельскохозяйственным угодьям, по западной стороне лесной полосы до точки 1110.

От точки 1110 линия границы идет в юго-восточном направлении по западной стороне лесной полосы, пересекает балку, по западной стороне лесной полосы, по сельскохозяйственным угодьям вдоль западной стороны лесной полосы, далее по балке, по западной стороне лесной полосы, пересекает лесную полосу, по восточной стороне лесной полосы до точки 1120.

От точки 1120 линия границы идет в северо-восточном направлении по балке до точки 112001.

От точки 112001 линия границы идет в юго-восточном направлении по балке, по сельскохозяйственным угодьям, по сельскохозяйственным угодьям вдоль западной стороны лесной полосы до точки стыка 02000 границ Семилукского, Рамонского муниципальных районов и Липецкой области.

Протяженность границы Семилукского муниципального района по смежеству с Липецкой областью составляет 49880,3 м.

III. Линия прохождения границы Семилукского муниципального района по смежеству с Рамонским муниципальным районом

От точки стыка 02000 границ Семилукского, Рамонского муниципальных районов и Липецкой области линия границы идет в юго-западном направлении по сельскохозяйственным угодьям до точки 02503.

От точки 02503 линия границы идет в юго-восточном направлении по северной стороне земель лесного фонда (урочище Марьяна Роща) до точки 02504.

От точки 02504 линия границы идет в юго-западном направлении по восточной и южной сторонам земель лесного фонда (урочище Марьяна Роща), затем по землям лесного фонда (между урочищем Ядреный и урочищем Марьяна Роща), далее по лесной полосе, затем по сельскохозяйственным угодьям, далее по южной стороне лесной полосы, снова по сельскохозяйственным угодьям до точки 02510.

От точки 02510 линия границы идет в южном направлении по сельскохозяйственным угодьям, пересекает реку Сухая Верейка, затем по древесно-кустарниковой растительности, пересекает полевою дорогу, далее по сельскохозяйственным угодьям до точки 02514.

От точки 02514 линия границы идет в юго-западном направлении по сельскохозяйственным угодьям до точки 02518.

От точки 02518 линия границы идет в юго-восточном направлении по сельскохозяйственным угодьям, затем по лесной полосе, снова по сельскохозяйственным угодьям до точки 02525.

От точки 02525 линия границы идет в юго-западном направлении по сельскохозяйственным угодьям, затем по лесной полосе, далее по сельскохозяйственным угодьям, пересекает реку Большая Верейка, затем по сельскохозяйственным угодьям, далее по лесной полосе, затем по сельскохозяйственным угодьям, пересекает балку, далее по сельскохозяйственным угодьям, затем по балке до точки 02533.

От точки 02533 линия границы идет в юго-восточном направлении по балке до точки 02534.

От точки 02534 линия границы идет в юго-западном направлении по пруду до точки 02535.

От точки 02535 линия границы идет в юго-восточном направлении по пруду, затем по восточной стороне пруда, далее по балке, затем по сельскохозяйственным угодьям до точки 02542.

От точки 02542 линия границы идет в северо-восточном направлении по сельскохозяйственным угодьям, пересекает полевую дорогу, затем по сельскохозяйственным угодьям, далее по балке Рудин Лог до точки стыка 02548 границ Семилукского муниципального района и Павловского, Сомовского сельских поселений Рамонского муниципального района.

От точки стыка 02548 линия границы идет в юго-восточном направлении по балке Рудин Лог, затем по сельскохозяйственным угодьям, пересекает автомобильную дорогу Землянск – Большая Верейка, далее по южной стороне лесной полосы, затем по сельскохозяйственным угодьям, далее по балке до точки 02566.

От точки 02566 линия границы идет в юго-западном направлении по балке до точки стыка 02569 границ Семилукского муниципального района и Сомовского, Чистополянских сельских поселений Рамонского муниципального района.

От точки стыка 02569 линия границы идет в юго-западном направлении по сельскохозяйственным угодьям, затем по северной стороне лесной полосы, далее по сельскохозяйственным угодьям до точки 02573.

От точки 02573 линия границы идет в южном направлении по сельскохозяйственным угодьям, затем по западной стороне лесной полосы, далее по сельскохозяйственным угодьям, затем по балке Гадкая, пересекает земли лесного фонда (урочище Тихонское), далее по западной стороне лесной полосы, пересекает полевую дорогу, затем по сельскохозяйственным угодьям до точки 02579.

От точки 02579 линия границы идет в юго-восточном направлении по сельскохозяйственным угодьям, пересекает балку Гадкая, затем по сельскохозяйственным угодьям, пересекает автомобильную дорогу «Семилуки –

Землянск» - с. Чистая Поляна, далее по северной стороне земель лесного фонда (урочище Липендино) до точки 02588.

От точки 02588 линия границы идет в юго-западном направлении по землям лесного фонда (урочище Липендино), пересекает балку, затем по восточной стороне лесной полосы до точки стыка 02593 границ Землянского, Перлевского сельских поселений Семилукского муниципального района и Рамонского муниципального района.

От точки стыка 02593 линия границы идет в юго-восточном направлении по сельскохозяйственным угодьям до точки 02595.

От точки 02595 линия границы идет в северо-восточном направлении по лесной полосе, затем по сельскохозяйственным угодьям, далее по западной стороне лесной полосы, затем по сельскохозяйственным угодьям, далее по лесной полосе, затем по сельскохозяйственным угодьям, далее по балке до точки 02601.

От точки 02601 линия границы идет в юго-восточном направлении по балке, затем по древесно-кустарниковой растительности, далее по сельскохозяйственным угодьям, затем по древесно-кустарниковой растительности, далее по сельскохозяйственным угодьям, затем по древесно-кустарниковой растительности, далее по лесной полосе до точки 02611.

От точки 02611 линия границы идет в восточном направлении по южной стороне лесной полосы до точки 02614.

От точки 02614 линия границы идет в северо-восточном направлении по южной стороне лесной полосы, затем по сельскохозяйственным угодьям до точки 02616.

От точки 02616 линия границы идет в юго-восточном направлении по сельскохозяйственным угодьям вдоль северной стороны приусадебных земельных участков села Перлевка до точки 02619.

От точки 02619 линия границы идет в северном направлении по сельскохозяйственным угодьям вдоль западной стороны приусадебных земельных участков села Перлевка до точки 02622.

От точки 02622 линия границы идет в восточном направлении по сельскохозяйственным угодьям, затем по балке до точки 02623.

От точки 02623 линия границы идет в северо-восточном направлении по балке, затем по землям лесного фонда (урочище Оскочное), далее по северной стороне земель лесного фонда (урочище Оскочное) до точки 02632.

От точки 02632 линия границы идет в северном направлении по сельскохозяйственным угодьям до точки 02633.

От точки 02633 линия границы идет в северо-восточном направлении по сельскохозяйственным угодьям, затем по южной стороне земель лесного фонда (урочище Долгое – 2) до точки 02636.

От точки 02636 линия границы в общем восточном направлении огибает земли лесного фонда (урочище Долгое – 2) по южной стороне до точки 02644.

От точки 02644 линия границы идет в юго-восточном направлении по западной стороне лесной полосы, затем по сельскохозяйственным угодьям до точки 02646.

От точки 02646 линия границы идет в юго-западном направлении по северной стороне земель лесного фонда (урочище Плоское) до точки 02650.

От точки 02650 линия границы в общем восточном направлении огибает земли лесного фонда (урочище Плоское) по западной и южной сторонам до точки 02687.

От точки 02687 линия границы идет в северо-восточном направлении по южной стороне земель лесного фонда (урочище Плоское) до точки 02688.

От точки 02688 линия границы идет в юго-восточном направлении по сельскохозяйственным угодьям, затем по лесной полосе, далее по сельскохозяйственным угодьям до точки 02692.

От точки 02692 линия границы в общем юго-западном направлении огибает земли лесного фонда (урочище Каменное) по северной и западной сторонам до точки 02701.

От точки 02701 линия границы в общем восточном направлении огибает земли лесного фонда (урочище Каменное) по южной стороне до точки 02714.

От точки 02714 линия границы идет в юго-восточном направлении по южной стороне земель лесного фонда (урочище Каменное), затем по сельскохозяйственным угодьям до точки 02718.

От точки 02718 линия границы идет в юго-западном направлении по сельскохозяйственным угодьям до точки 02719.

От точки 02719 линия границы идет в общем северо-западном направлении по северной стороне балки Кабаний Лог до точки 02724.

От точки 02724 линия границы идет в юго-восточном направлении по западной стороне балки Кабаний Лог до точки 02726.

От точки 02726 линия границы идет в юго-западном направлении по западной стороне балки Кабаний Лог до точки 02727.

От точки 02727 линия границы идет в общем юго-восточном направлении по южной стороне балки Кабаний Лог до точки стыка 02734 границ Перлевского, Медвеженского сельских поселений Семилукского муниципального района и Рамонского муниципального района.

От точки стыка 02734 линия границы в общем юго-восточном направлении огибает балку Кабаний Лог по южной стороне до точки 02746.

От точки 02746 линия границы идет в южном направлении по западной стороне садоводческого товарищества «Богатырь» до точки 02747001.

От точки 02747001 линия границы идет в общем северо-восточном направлении по южной стороне садоводческого товарищества «Богатырь», затем по пойме реки Трещевка, далее по древесно-кустарниковой растительности вдоль реки Трещевка до точки 02250097.

От точки 02250097 линия границы идет в северо-западном направлении по древесно-кустарниковой растительности вдоль реки Трещевка до точки 02250043.

От точки 02250043 линия границы идет в северо-восточном направлении по балке Точилин Лог, затем по сельскохозяйственным угодьям до точки стыка 02772 границ Семилукского муниципального района и Чистополянско-го, Скляевского сельских поселений Рамонского муниципального района.

От точки стыка 02772 линия границы идет в юго-восточном направлении по сельскохозяйственным угодьям до точки 02775.

От точки 02775 линия границы идет в общем северо-восточном направлении по лесной полосе, затем по северной стороне лесной полосы, далее по балке до точки 0277902.

От точки 0277902 линия границы идет в юго-восточном направлении по балке, затем по западной стороне лесной полосы, далее по сельскохозяйственным угодьям до точки 02782.

От точки 02782 линия границы идет в северо-восточном направлении по сельскохозяйственным угодьям, затем по южной стороне лесной полосы до точки 02789.

От точки 02789 линия границы идет в юго-восточном направлении по лесной полосе, затем по сельскохозяйственным угодьям, пересекает реку Каверье, вновь по сельскохозяйственным угодьям до точки стыка 02794 границ Семилукского муниципального района и Скляевского, Новоживотинновского сельских поселений Рамонского муниципального района.

От точки стыка 02794 линия границы идет в юго-восточном направлении по западной стороне лесной полосы, затем по сельскохозяйственным угодьям до точки 02799.

От точки 02799 линия границы идет в юго-западном направлении по сельскохозяйственным угодьям до точки 02801.

От точки 02801 линия границы идет в юго-восточном направлении по сельскохозяйственным угодьям до точки 02802.

От точки 02802 линия границы идет в юго-западном направлении по балке Козий Лог до точки стыка 25209157 границ Семилукского муниципального района и Новоживотинновского, Русскогвоздевского сельских поселений Рамонского муниципального района.

От точки стыка 25209157 линия границы идет в юго-западном направлении по балке Козий Лог, затем по лесной полосе, далее по сельскохозяйственным угодьям до точки 02810.

От точки 02810 линия границы идет в северо-западном направлении по сельскохозяйственным угодьям, пересекает автомобильную дорогу «Обход г. Воронежа» - с. Каверье, затем по балке до точки 02814.

От точки 02814 линия границы идет в юго-западном направлении по сельскохозяйственным угодьям, затем по западной стороне лесной полосы, далее по сельскохозяйственным угодьям до точки 02818.

От точки 02818 линия границы идет в юго-восточном направлении по сельскохозяйственным угодьям, пересекает автомобильную дорогу «Обход г. Воронежа» - с. Каверье, затем по сельскохозяйственным угодьям до точки 02823.

От точки 02823 линия границы идет в юго-западном направлении по сельскохозяйственным угодьям до точки 02825.

От точки 02825 линия границы идет в юго-восточном направлении по северной стороне балки Бездонный Лог до точки 02826.

От точки 02826 линия границы идет в юго-западном направлении по северной стороне балки Бездонный Лог, пересекает балку Бездонный Лог до точки 02829.

От точки 02829 линия границы идет в юго-восточном направлении по южной стороне балки Бездонный Лог до точки 02835.

От точки 02835 линия границы идет в северном направлении по южной стороне балки Бездонный Лог до точки 02836.

От точки 02836 линия границы идет в восточном направлении по сельскохозяйственным угодьям до точки 02837.

От точки 02837 линия границы идет в юго-восточном направлении по восточной стороне лесной полосы, затем по сельскохозяйственным угодьям, снова по восточной стороне лесной полосы до точки 02843.

От точки 02843 линия границы в общем восточном направлении огибает земли лесного фонда (урочище Шишкина Вершина) по северной стороне до точки 02846.

От точки 02846 линия границы идет в южном направлении по восточной стороне земель лесного фонда (урочище Шишкина Вершина) до точки 02847.

От точки 02847 линия границы идет в юго-восточном направлении по сельскохозяйственным угодьям до точки 02848.

От точки 02848 линия границы идет в юго-западном направлении по сельскохозяйственным угодьям, затем по восточной стороне земель лесного фонда (урочище Средняя Вершина) до точки стыка 02851 границ Медвеженского, Губаревского сельских поселений Семилукского муниципального района и Рамонского муниципального района.

От точки стыка 02851 линия границы идет в юго-восточном направлении по сельскохозяйственным угодьям, затем по восточной стороне лесной полосы, далее по сельскохозяйственным угодьям, затем снова по восточной стороне лесной полосы, далее по западной границе земель лесного фонда (урочище Оскочное), по сельскохозяйственным угодьям, затем по восточной стороне лесной полосы, пересекает балку, далее по восточной стороне лесной полосы до точки 02864.

От точки 02864 линия границы идет в юго-западном направлении по западной границе земель лесного фонда (урочище Рубежное) до точки 02865.

От точки 02865 линия границы идет в юго-восточном направлении по южной границе земель лесного фонда (урочище Рубежное), затем по сельскохозяйственным угодьям, далее по лесной полосе, затем по сельскохозяйственным угодьям, пересекает автомобильную дорогу «Обход г. Воронежа», далее по сельскохозяйственным угодьям, пересекает реку Ведуга до точки 42878.

От точки 42878 линия границы идет в северно-восточном направлении по древесно-кустарниковой растительности вдоль правого берега реки Ведуга до точки 02888003.

От точки 02888003 линия границы идет в общем юго-восточном направлении по древесно-кустарниковой растительности вдоль правого берега реки Ведуга до точки стыка 25211853 границ Семилукского муниципального района и Русскогвоздевского, Яменского сельских поселений Рамонского муниципального района.

От точки стыка 25211853 линия границы идет в общем южном направлении по реке Дон, затем по середине реки Дон до точки стыка 02888030 границ Губаревского, Семилукского сельских поселений Семилукского муниципального района и Рамонского муниципального района.

От точки стыка 02888030 линия границы идет в южном направлении по середине реки Дон, затем по реке Дон до точки 02888100.

От точки 02888100 линия границы идет в юго-восточном направлении по древесно-кустарниковой растительности, затем по сельскохозяйственным угодьям, далее по древесно-кустарниковой растительности до точки 02888055.

От точки 02888055 линия границы идет в юго-западном направлении по заболоченной местности до точки 02888059.

От точки 02888059 линия границы идет в юго-восточном направлении по заболоченной местности, затем по древесно-кустарниковой растительности до точки 02888062.

От точки 02888062 линия границы идет в северо-восточном направлении по древесно-кустарниковой растительности, затем по заболоченной местности, далее по сельскохозяйственным угодьям до точки 02888076.

От точки 02888076 линия границы идет в юго-восточном направлении по сельскохозяйственным угодьям, затем по древесно-кустарниковой растительности, далее по озеру до точки стыка 632 границ Семилукского, Рамонского муниципальных районов и городского округа город Воронеж.

Протяженность границы Семилукского муниципального района по смежеству с Рамонским муниципальным районом составляет 111901,7 м.»;

в) абзац двадцать шестой подраздела VI изложить в следующей редакции:

«Общая протяженность границ Семилукского муниципального района составляет 337476,9 м.»;

3) в приложении 4.2:

а) дополнить наименованием следующего содержания:

«ГРАФИЧЕСКОЕ ОПИСАНИЕ ГРАНИЦ СЕМИЛУКСКОГО МУНИЦИПАЛЬНОГО РАЙОНА ВОРОНЕЖСКОЙ ОБЛАСТИ»;

б) карту-схему границ Семилукского муниципального района и черты города Семилуки Воронежской области признать утратившей силу;

в) карту-схему границ сельских поселений Семилукского муниципального района Воронежской области изложить в следующей редакции:

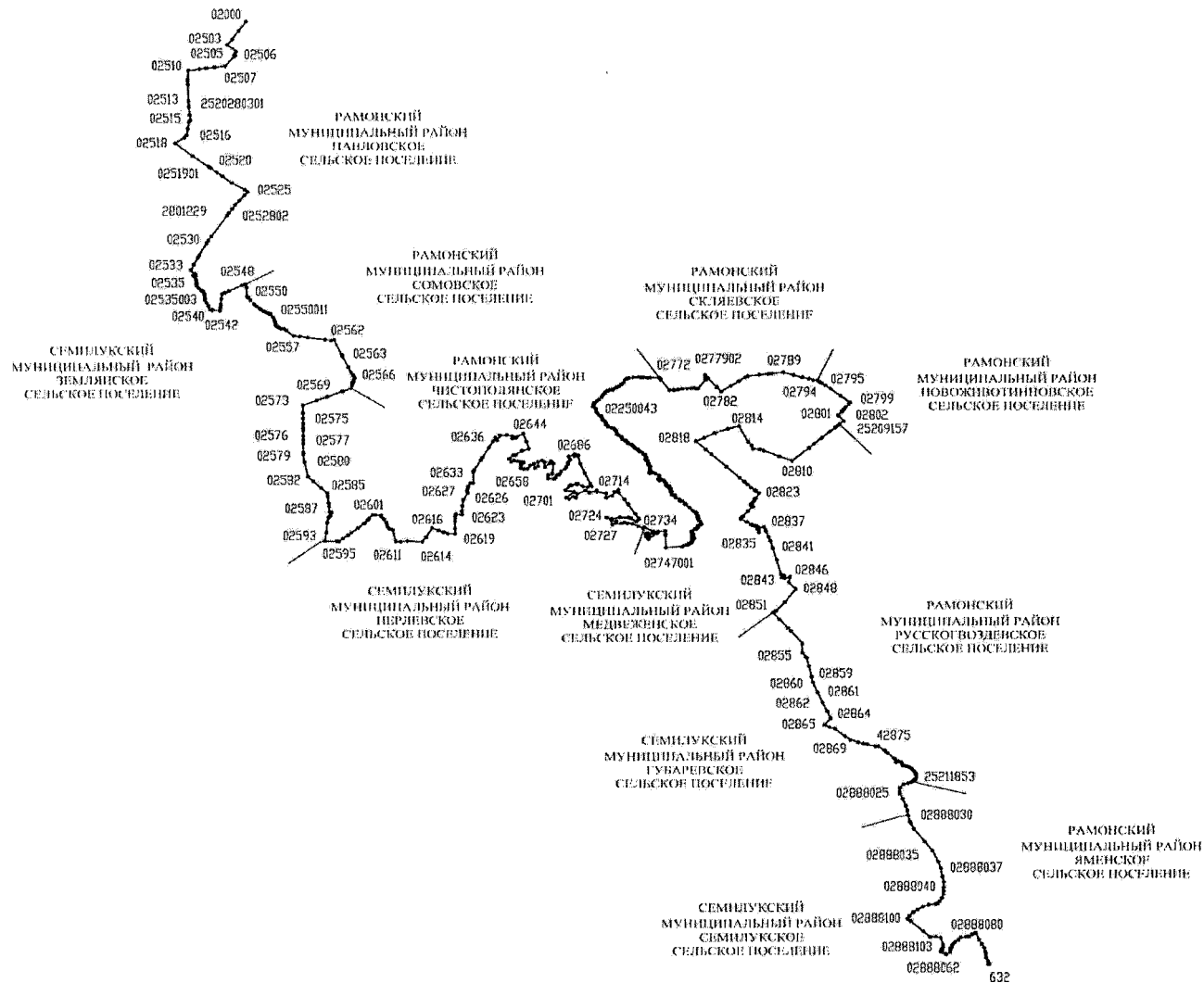
«Карта-схема границ Семилукского муниципального района Воронежской области»



»;

г) карту-схему границы между Семилукским муниципальным районом и Рамонским муниципальным районом Воронежской области изложить в следующей редакции:

«Карта-схема границы Семилукского муниципального района по смежеству с Рамонским муниципальным районом Воронежской области»



д) дополнить перечнем координат характерных точек границы Семилукского муниципального района по смежеству с Рамонским муниципальным районом Воронежской области следующего содержания:

«Перечень координат характерных точек границы Семилукского муниципального района по смежеству с Рамонским муниципальным районом Воронежской области»

№ п/п	Номер характерной точки границ	Координаты	
		X	Y
1	02000	554505.81	1269563.27
2	02501	554169.39	1269323.69
3	02502	553849.34	1269110.59
4	02503	553650.40	1268959.83
5	02504	553407.09	1269243.10
6	02505	553295.48	1269178.81
7	02506	553262.32	1269216.34
8	0250601	553218.60	1269179.12
9	02507	552872.30	1268885.69
10	0250701	552828.47	1268557.83
11	0250702	552823.91	1268523.72
12	0250703	552794.84	1268306.29
13	0250704	552793.25	1268294.37
14	02508	552786.99	1268247.53
15	02509	552761.35	1268055.64
16	02510	552710.89	1267693.84
17	0251001	552372.67	1267674.37
18	02511	552315.21	1267675.01
19	02512	552191.64	1267676.39
20	02513	551584.44	1267692.50
21	25202803	551402.49	1267708.11
22	2520280301	551379.78	1267710.06
23	2800640	551087.57	1267735.12
24	02514	550879.37	1267752.98
25	02515	550815.23	1267710.72
26	25223288	550575.70	1267673.23
27	02516	550333.69	1267635.36
28	02517	550252.29	1267557.38
29	02518	550036.38	1267264.86
30	02519	549565.38	1267833.09
31	0251901	549194.76	1268319.50
32	25223289	549165.46	1268357.95

33	02520	549123.53	1268412.98
34	02521	548955.64	1268619.64
35	02522	548816.88	1268793.80
36	02523	548582.36	1269092.48
37	02524	548331.97	1269513.21
38	02525	548249.23	1269611.59
39	02526	548131.60	1269512.51
40	02527	547927.81	1269339.25
41	02528	547778.82	1269213.00
42	0252801	547633.54	1269115.49
43	0252802	547470.87	1269006.31
44	2801229	547378.14	1268944.06
45	02529	546609.85	1268428.37
46	0252901	546446.53	1268329.58
47	02530	546357.81	1268275.91
48	25223290	545940.68	1268052.50
49	02531	545857.61	1268008.02
50	02532	545578.40	1267863.38
51	02533	545383.88	1267762.60
52	0253301	545245.92	1267876.14
53	0253302	545233.56	1267886.30
54	02534	545193.26	1267919.47
55	0253401	545191.70	1267913.96
56	02535	545170.30	1267838.65
57	02535014	545125.80	1267900.00
58	02535013	545023.90	1267932.30
59	0253501301	544950.00	1267942.20
60	02535011	544867.80	1267942.20
61	02535009	544808.20	1267964.20
62	0253500901	544721.80	1268021.90
63	02535007	544640.00	1268111.10
64	0253500701	544596.30	1268153.80
65	0253500702	544546.60	1268187.50
66	02535005	544489.50	1268203.50
67	02535004	544377.61	1268213.20
68	02535003	544291.50	1268211.60
69	02535002	544177.50	1268274.80
70	0253500201	544061.00	1268331.50
71	02535001	544045.52	1268338.38
72	02540	543926.57	1268391.22
73	02541	543918.14	1268461.60
74	0254101	543891.83	1268695.05
75	02542	543890.08	1268710.57

76	0254201	544015.10	1268723.15
77	0254202	544106.31	1268734.54
78	02543	544320.48	1268758.30
79	02544	544501.07	1268778.35
80	0254401	544550.58	1268879.12
81	0254402	544612.22	1269001.44
82	0254403	544817.70	1269423.14
83	0254404	544848.46	1269517.74
84	02548	544852.07	1269528.86
85	02549	544749.24	1269567.87
86	02550	544407.98	1269585.40
87	0255001	544362.30	1269629.10
88	0255002	544273.40	1269694.70
89	0255003	544123.10	1269814.80
90	0255004	544056.91	1269878.70
91	0255005	543986.00	1269964.50
92	0255006	543923.30	1270032.50
93	0255007	543872.20	1270114.20
94	0255008	543840.00	1270178.90
95	0255009	543810.00	1270233.90
96	02550010	543762.50	1270297.50
97	02550011	543757.90	1270348.90
98	02550012	543642.70	1270412.10
99	02550013	543570.00	1270452.10
100	02550014	543500.00	1270479.10
101	02550015	543420.90	1270495.50
102	25223575	543364.50	1270504.30
103	02550016	543353.67	1270510.00
104	02550017	543334.70	1270520.00
105	02550018	543297.50	1270552.50
106	02550019	543258.30	1270621.50
107	02550020	543230.00	1270685.70
108	02550021	543220.00	1270775.30
109	02556	543166.25	1270847.58
110	2802206	542961.95	1271090.27
111	02557	542961.04	1271091.36
112	02558	542933.83	1271283.99
113	02559	542898.44	1271543.31
114	02560	542820.50	1272104.57
115	02561	542788.53	1272301.85
116	02562	542808.03	1272399.81
117	28636190	542260.54	1272644.58
118	02563	542201.48	1272670.98

119	02564	541812.62	1272849.59
120	02565	541631.10	1272932.85
121	0256501	541512.96	1273011.93
122	02566	541420.00	1273061.10
123	02567	541355.50	1273042.60
124	0256701	541324.93	1273033.13
125	0256702	541297.70	1273024.70
126	0256703	541256.40	1273011.40
127	0256704	541207.90	1272986.90
128	0256705	541163.20	1272982.90
129	02568	541150.20	1272988.80
130	02569	541036.95	1272953.67
131	02570	540928.11	1272690.71
132	25223876	540912.59	1272650.67
133	02571	540732.35	1272185.81
134	0257101	540717.46	1272148.91
135	02572	540582.59	1271814.76
136	02573	540414.86	1271384.61
137	02574	540130.14	1271383.94
138	02575	539932.14	1271385.28
139	0257501	539728.34	1271386.75
140	0257502	539581.00	1271387.81
141	0257503	539576.07	1271387.85
142	0257504	539502.65	1271388.38
143	02576	539289.02	1271389.92
144	02577	539139.22	1271389.82
145	02578	538998.61	1271388.65
146	0257801	538689.59	1271391.82
147	0257802	538680.61	1271391.91
148	0257803	538680.37	1271391.91
149	02579	538623.24	1271392.50
150	02580	538328.16	1271422.81
151	02582	537789.26	1271544.87
152	02583	537621.99	1271716.53
153	02584	537378.77	1271967.75
154	02585	537180.25	1272172.81
155	0258501	537070.03	1272184.03
156	02586	536816.60	1272209.83
157	25223998	536685.09	1272224.92
158	02587	536493.76	1272246.87
159	02588	536465.26	1272319.67
160	02589	536347.54	1272269.52
161	02590	536285.49	1272216.91

162	02591	536088.13	1272165.05
163	0259101	535724.41	1272145.23
164	02592	535717.77	1272143.92
165	02593	535411.95	1272083.63
166	02594	535396.20	1272467.58
167	02595	535391.57	1272542.89
168	25224391	535498.07	1272675.15
169	25210709	535638.46	1272849.50
170	02596	535727.78	1272960.43
171	25210631	535885.48	1273156.15
172	2521063101	536048.83	1273358.89
173	2521063102	536075.68	1273383.72
174	02598	536195.63	1273486.01
175	02599	536230.68	1273515.23
176	0259901	536252.08	1273538.79
177	02601	536381.50	1273646.69
178	0260101	536370.11	1273749.61
179	02602	536351.96	1273913.58
180	0260201	536304.93	1273932.75
181	0260202	536205.21	1274012.82
182	02605	536087.46	1274079.84
183	0260501	536003.05	1274110.99
184	02607	535935.03	1274120.45
185	02608	535858.88	1274178.06
186	02609	535833.69	1274266.48
187	02610	535816.87	1274293.47
188	02611	535387.49	1274393.42
189	02612	535378.54	1274550.03
190	02613	535405.48	1274767.68
191	02614	535380.14	1275256.95
192	02615	535540.60	1275380.38
193	02616	535886.65	1275573.02
194	02617	535788.77	1275794.66
195	02618002	535734.87	1275934.70
196	02618001	535718.07	1275979.00
197	02618	535673.53	1276088.86
198	02619	535666.36	1276333.17
199	02620	535867.57	1276327.17
200	0262001	536145.89	1276329.64
201	02621	536292.76	1276330.94
202	02622	536389.82	1276350.20
203	02623	536378.76	1276553.91
204	02624	536507.12	1276554.07

205	0262401	536706.23	1276573.58
206	2803630	536711.36	1276574.09
207	02625	536915.08	1276594.05
208	02626	537181.18	1276752.88
209	02627	537248.48	1276717.19
210	02628	537309.98	1276729.26
211	02629	537372.72	1276755.48
212	02630	537415.26	1276760.20
213	02631	537539.47	1276843.02
214	02632	537546.04	1276920.18
215	02633	537949.97	1276922.94
216	25224361	538026.82	1276967.06
217	02634	538381.47	1277170.65
218	25224360	538474.42	1277224.73
219	02635	538849.99	1277443.26
220	25209334	539072.31	1277572.70
221	02636	539202.37	1277648.43
222	02637	539109.67	1277702.11
223	02638	539274.39	1277802.82
224	02639	539301.52	1278008.90
225	02640	539253.28	1278212.79
226	02641	539180.19	1278200.24
227	02642	539194.41	1278294.00
228	02643	539227.67	1278353.02
229	02644	539356.25	1278554.59
230	02645	539063.17	1278658.81
231	02646	538802.39	1278740.01
232	02647	538725.70	1278512.61
233	02648	538571.19	1278302.45
234	02649	538559.36	1278235.84
235	02650	538423.56	1278095.92
236	02651	538316.68	1278164.57
237	02652	538364.62	1278259.00
238	02653	538337.13	1278378.84
239	02654	538310.51	1278472.19
240	02655	538296.20	1278570.93
241	02656	538193.64	1278477.91
242	02657	538078.38	1278483.69
243	02658	538054.52	1278584.47
244	02659	538068.25	1278696.98
245	02660	538175.86	1278781.84
246	02661	538242.85	1278898.02
247	02662	538085.87	1278933.95

248	02663	538157.45	1279042.09
249	02664	538305.97	1279038.07
250	02665	538365.51	1279165.02
251	02666	538289.79	1279252.86
252	02667	538127.12	1279260.99
253	02668	538262.34	1279416.96
254	02669	538340.74	1279460.94
255	02670	538251.98	1279542.38
256	02671	537880.81	1279505.20
257	02672	537830.79	1279371.37
258	02673	537701.96	1279366.97
259	02674	537688.61	1279557.81
260	02675	537731.51	1279616.24
261	02676	537818.33	1279653.82
262	02677	537842.10	1279721.01
263	02678	537870.75	1279747.03
264	02679	537966.73	1279808.06
265	02680	538058.03	1279922.38
266	02681	538118.71	1279965.45
267	02682	538220.95	1280020.47
268	02683	538293.30	1280031.74
269	02684	538394.60	1280092.26
270	02685	538510.22	1280043.60
271	02686	538588.15	1280244.02
272	02687	538516.08	1280230.57
273	02688	538540.56	1280343.81
274	02689	538235.35	1280416.24
275	02690	537898.14	1280559.46
276	02691	537504.32	1280737.91
277	02692	537410.85	1280777.90
278	02693	537390.04	1280649.23
279	02694	537404.55	1280509.73
280	02695	537497.51	1280337.42
281	02696	537505.07	1280292.43
282	02697	537459.36	1280130.19
283	02698	537427.72	1280063.82
284	02699	537269.97	1279934.01
285	02700	537205.62	1280205.46
286	02701	536988.81	1279953.69
287	02702	536955.93	1280047.13
288	02703	537029.97	1280196.88
289	02704	536994.57	1280274.32
290	02705	537134.27	1280325.52

291	02706	537250.03	1280582.35
292	02707	537178.44	1280711.83
293	02708	537249.64	1280954.10
294	02709	537209.69	1280962.01
295	02710	537146.56	1281266.72
296	02711	536994.49	1281259.20
297	25224356	537000.33	1281276.85
298	02712	537060.44	1281458.67
299	02713	537199.78	1281534.76
300	02714	537277.57	1281655.11
301	02715	537171.10	1281670.37
302	02716	536921.34	1281854.95
303	02717	536745.88	1281976.46
304	0271701	536737.89	1281981.70
305	0271702	536388.44	1282211.14
306	02718	536212.28	1282326.81
307	02719	536116.06	1282245.48
308	02720	536219.41	1282077.90
309	02721	536255.62	1281985.83
310	02722	536266.13	1281700.67
311	02723	536206.00	1281429.05
312	0272301	536256.34	1281281.49
313	02724	536260.80	1281268.43
314	25224358	536252.51	1281281.51
315	02725	536155.25	1281434.97
316	02726	536125.31	1281597.42
317	02727	535995.15	1281456.35
318	02728	536040.75	1281751.36
319	02729	536079.74	1281858.93
320	02730	536040.14	1281963.96
321	02731	536024.69	1282113.79
322	02732	535925.42	1282305.45
323	02733	535875.42	1282456.13
324	02734	535894.65	1282496.54
325	02735	535739.48	1282797.40
326	02736	535678.87	1282756.37
327	02737	535679.83	1282606.48
328	02738	535661.10	1282542.73
329	02739	535635.83	1282551.67
330	02740	535605.71	1282635.75
331	02741	535555.65	1282545.65
332	02742	535558.99	1282667.08
333	02743	535457.29	1282628.29

334	02744	535674.66	1282909.21
335	02745	535739.91	1282946.22
336	02746	535755.80	1283173.84
337	0274601	535615.25	1283183.32
338	02747	535597.10	1283184.54
339	02747001	535140.47	1283194.93
340	02747002	535171.59	1283704.85
341	02747003	535191.57	1283758.20
342	02747004	535241.87	1283859.47
343	02747005	535254.44	1283933.59
344	02747006	535266.21	1283944.12
345	02747007	535295.46	1283952.76
346	02250072	535315.79	1284031.27
347	02250073	535368.65	1284056.56
348	02250074	535382.66	1284054.64
349	02250075	535394.76	1284037.21
350	02250076	535411.26	1284037.80
351	02250077	535422.54	1284076.36
352	02250078	535482.85	1284111.69
353	02250079	535494.88	1284105.76
354	02250080	535506.59	1284067.82
355	02250081	535506.22	1284043.82
356	02250082	535534.30	1284029.47
357	02250083	535564.22	1284044.14
358	02250084	535578.98	1284088.22
359	02250085	535638.53	1284079.05
360	02250086	535688.33	1284024.82
361	02250087	535721.36	1284019.50
362	02250088	535733.81	1284028.07
363	02250089	535822.25	1284131.56
364	02250090	535829.64	1284150.10
365	02250091	535824.96	1284183.07
366	02250092	535873.28	1284217.34
367	02250093	535879.63	1284239.38
368	02250094	535948.66	1284238.25
369	02250095	535994.24	1284315.01
370	02250096	535989.15	1284331.48
371	02250097	536012.08	1284344.60
372	02250098	536117.31	1284298.68
373	02250099	536154.05	1284258.88
374	02250100	536169.09	1284251.75
375	02250101	536219.72	1284227.74
376	02250102	536246.69	1284233.69

377	02250103	536275.76	1284222.05
378	02250104	536309.22	1284228.74
379	02250105	536397.94	1284188.72
380	02250106	536415.07	1284165.32
381	02250107	536448.72	1284138.00
382	02250108	536505.60	1284068.31
383	02250109	536612.19	1283962.90
384	02250110	536739.38	1283837.60
385	02250111	536750.16	1283823.38
386	02250112	536763.55	1283805.73
387	02250113	536844.47	1283730.67
388	02250114	536868.88	1283656.31
389	02250115	536886.96	1283641.90
390	02250116	536931.08	1283620.15
391	02250117	536988.20	1283507.46
392	02250118	537011.74	1283500.09
393	02250119	537068.33	1283482.40
394	02250120	537085.47	1283457.99
395	02250121	537101.31	1283396.08
396	02250122	537125.36	1283386.21
397	02250123	537165.89	1283381.43
398	02250124	537203.36	1283387.14
399	02250125	537218.17	1283331.22
400	02250126	537283.69	1283328.08
401	02250127	537324.54	1283354.31
402	02250128	537407.81	1283306.26
403	02250129	537388.07	1283258.65
404	02250130	537424.21	1283232.85
405	02250131	537431.87	1283204.39
406	02250132	537456.32	1283213.03
407	02250133	537476.40	1283198.64
408	02250134	537508.90	1283198.82
409	02250135	537554.10	1283162.07
410	02250136	537567.21	1283143.14
411	02250137	537579.13	1283156.70
412	02250138	537640.93	1283102.54
413	02250139	537649.14	1283065.09
414	02250140	537639.25	1283045.03
415	02250141	537614.93	1283012.40
416	02250142	537640.24	1282956.04
417	02250143	537671.80	1282945.21
418	02250144	537766.61	1282979.23
419	02250145	537810.15	1282971.97

420	02250146	537868.76	1282861.29
421	02250147	537908.25	1282773.01
422	02250148	537924.39	1282748.10
423	02250149	537889.28	1282676.40
424	02250150	537897.37	1282659.45
425	02250151	537917.95	1282644.56
426	02250152	537933.21	1282689.14
427	02250153	537962.13	1282703.30
428	02250154	538000.21	1282689.51
429	02250155	538033.31	1282670.69
430	02250156	538074.31	1282671.42
431	02250157	538143.18	1282695.30
432	02250158	538158.71	1282689.38
433	02250159	538164.44	1282647.91
434	02250160	538184.07	1282625.02
435	02250161	538208.11	1282616.65
436	02250162	538228.05	1282638.16
437	02250163	538229.98	1282640.25
438	02250164	538329.15	1282609.32
439	02250165	538356.27	1282588.47
440	02250166	538385.10	1282529.13
441	02250167	538402.13	1282523.72
442	02250168	538450.93	1282559.99
443	02250169	538519.08	1282532.36
444	02250170	538562.67	1282515.60
445	02250171	538577.32	1282488.18
446	02250001	538594.46	1282464.28
447	02250002	538595.77	1282459.21
448	02250003	538653.25	1282426.77
449	02250004	538676.78	1282366.88
450	02250005	538692.40	1282343.63
451	02250006	538753.98	1282286.12
452	02250007	538796.10	1282231.43
453	02250008	538831.82	1282183.34
454	02250009	538881.14	1282141.04
455	0225000901	538903.39	1282117.69
456	02250010	538942.11	1282077.04
457	02250011	538976.34	1281998.47
458	02250012	538995.15	1281965.15
459	02250013	539073.83	1281904.88
460	02250014	539107.16	1281863.33
461	02250015	539128.75	1281806.97
462	02250016	539138.95	1281788.80

463	02250017	539156.73	1281775.01
464	02250018	539174.14	1281769.23
465	02250019	539209.64	1281768.67
466	02250020	539239.74	1281744.16
467	02250021	539289.42	1281662.34
468	02250022	539316.39	1281629.40
469	02250023	539379.43	1281600.87
470	02250024	539441.10	1281579.87
471	02250025	539496.07	1281546.97
472	02250026	539540.83	1281500.74
473	02250027	539568.03	1281420.79
474	02250028	539602.08	1281330.72
475	02250029	539622.76	1281310.88
476	02250030	539660.89	1281287.76
477	02250031	539688.47	1281261.81
478	02250032	539697.12	1281260.03
479	02250033	539746.28	1281249.87
480	02250034	539816.16	1281211.23
481	02250035	539839.82	1281159.34
482	02250036	539869.04	1281141.36
483	02250037	539941.37	1281119.91
484	02250038	539961.83	1281115.49
485	02250039	539983.95	1281088.94
486	0225003901	539987.11	1281083.44
487	0225003902	539996.02	1281068.92
488	0225003903	539999.12	1281063.87
489	0225003904	540024.62	1281022.32
490	0225003905	540106.29	1280970.49
491	02250040	540157.33	1280941.65
492	02250041	540251.59	1280926.12
493	02250042	540325.59	1280863.91
494	02250043	540346.62	1280834.56
495	02250044	540409.49	1280857.05
496	02250045	540442.24	1280872.02
497	02250046	540474.78	1280874.49
498	02250047	540550.72	1280962.27
499	02250048	540600.95	1281037.96
500	02250049	540696.41	1281126.92
501	02250050	540766.93	1281158.28
502	02250051	540804.41	1281187.68
503	02250052	540828.12	1281231.80
504	02250053	540877.10	1281252.67
505	11250053	540888.05	1281257.33

506	11250054	540917.59	1281320.86
507	11250055	540948.41	1281401.87
508	11250056	540956.13	1281477.25
509	11250057	541007.31	1281549.43
510	11250058	541046.68	1281602.80
511	11250059	541082.36	1281674.73
512	11250060	541153.13	1281752.59
513	11250061	541208.30	1281824.20
514	11250062	541317.17	1281876.94
515	11250063	541359.78	1281914.25
516	11250064	541374.15	1281976.33
517	11250065	541379.15	1281997.95
518	11250066	541410.97	1282140.95
519	11250067	541424.47	1282325.26
520	11250068	541405.60	1282395.07
521	1125006801	541414.42	1282476.64
522	1125006802	541396.36	1282596.25
523	11250069	541401.99	1282695.47
524	02772	541395.82	1282989.18
525	0277201	541380.98	1283000.12
526	0277202	541357.21	1283017.65
527	02773	541351.15	1283022.11
528	02774	541316.68	1283046.14
529	02775	540939.09	1283311.34
530	0277501	540939.18	1283439.56
531	0277502	540943.64	1283469.33
532	0277503	540956.35	1283598.91
533	0277504	540976.67	1283731.02
534	0277505	540994.46	1283878.39
535	0277506	541002.09	1284019.81
536	0277507	541009.72	1284123.98
537	0277508	541013.55	1284162.55
538	0277509	540992.59	1284182.97
539	02778	541001.21	1284248.54
540	02779	541311.16	1284475.14
541	0277901	541390.79	1284471.84
542	0277902	541485.92	1284467.90
543	0277903	541391.26	1284542.06
544	0277904	541363.30	1284563.97
545	02781	541039.16	1284842.49
546	02782	540882.18	1284986.81
547	02783	541089.71	1285299.65
548	02784	541255.29	1285549.68

549	0278401	541256.15	1285550.98
550	25223901	541399.62	1285767.00
551	0278402	541446.03	1285836.86
552	02785	541448.59	1285844.44
553	02786	541491.67	1286208.33
554	0278601	541526.40	1286497.37
555	02787	541539.39	1286605.51
556	02789	541582.51	1286988.52
557	02790	541480.91	1287312.75
558	252223902	541390.64	1287598.81
559	02792	541338.78	1287816.58
560	02793	541281.75	1287939.69
561	02794	541274.46	1288082.35
562	0279401	541221.23	1288159.64
563	02795	541169.74	1288234.40
564	02796	541097.87	1288338.32
565	02797	540964.77	1288507.77
566	02798	540707.68	1288834.91
567	02799	540460.50	1289149.47
568	0279901	540406.17	1289104.78
569	0279902	540280.40	1289001.34
570	02800	540215.56	1288948.00
571	0280001	540139.61	1288885.30
572	02801	539984.60	1288757.33
573	02802	539777.76	1288936.81
574	25209157	539662.57	1288802.74
575	02803	539629.33	1288764.06
576	0280301	539596.88	1288733.43
577	02804	539596.08	1288732.68
578	02805	539539.88	1288665.28
579	02806	539390.13	1288488.21
580	02807	539163.75	1288227.68
581	02808	538947.88	1287978.66
582	02809	538799.40	1287811.06
583	02810	538324.39	1287265.35
584	02811	538493.08	1286859.44
585	0281101	538701.07	1286348.88
586	0281102	538707.66	1286332.69
587	02812	538750.29	1286228.07
588	0281201	538773.24	1286006.97
589	0281202	538891.94	1285966.30
590	0281203	539037.26	1285841.63
591	25222600	539596.02	1285562.76

592	02814	539613.21	1285554.18
593	0281401	539504.39	1285198.89
594	0281402	539356.72	1284784.11
595	02817	539183.00	1284433.00
596	02818	539056.28	1284172.23
597	0281801	538748.40	1284489.42
598	0281802	538741.33	1284496.70
599	02819	538576.80	1284666.21
600	02820	538112.12	1285160.26
601	25222599	537711.73	1285576.13
602	02821	537577.55	1285715.50
603	25222598	537569.14	1285724.24
604	2522259801	537555.43	1285737.96
605	2522259802	537538.41	1285755.00
606	2522259803	537457.73	1285835.72
607	02822	537350.48	1285943.05
608	25222597	537255.28	1286054.74
609	25222596	537224.39	1286090.98
610	02823	537132.56	1286198.70
611	25222595	536955.24	1286090.98
612	25222594	536895.59	1286054.74
613	02824	536847.76	1286025.69
614	25222593	536764.79	1285967.93
615	02825	536699.56	1285922.52
616	0282501	536696.87	1285925.83
617	02826	536640.09	1285995.66
618	02827	536487.83	1285841.20
619	02828	536306.36	1285701.42
620	0282801	536256.94	1285655.67
621	0282802	536255.46	1285654.30
622	0282803	536205.84	1285608.36
623	02829	536201.37	1285604.23
624	0282901	536200.16	1285606.28
625	0282902	536085.09	1285802.01
626	02830	536081.79	1285807.63
627	02831	535992.35	1285930.48
628	02832	535962.78	1285980.36
629	0283201	535961.83	1285983.55
630	0283202	535940.79	1286054.74
631	0283203	535930.08	1286090.98
632	02833	535917.14	1286134.76
633	02834	535801.65	1286143.72
634	02835	535692.84	1286189.95

635	02836	535864.84	1286197.68
636	0283601	535885.63	1286349.61
637	02837	535886.34	1286354.79
638	02838	535760.48	1286406.04
639	0283801	535716.22	1286423.66
640	02839	535533.33	1286496.47
641	02840	535376.81	1286556.25
642	02841	535106.70	1286637.30
643	02842	534674.46	1286758.39
644	0284201	534132.91	1286903.95
645	02843	534011.89	1286936.48
646	02844	534084.75	1287004.84
647	02845	533991.58	1287034.06
648	02846	534037.84	1287189.64
649	02847	533832.82	1287153.03
650	02848	533590.47	1287379.93
651	02849	533091.85	1287017.52
652	02850	532770.49	1286739.75
653	02851	532716.10	1286654.34
654	0285101	532712.83	1286656.97
655	02852	532468.40	1286853.33
656	25222590	532137.24	1287132.67
657	02853	532031.60	1287221.78
658	0285301	532028.65	1287224.12
659	02854	531579.02	1287582.03
660	02855	531228.68	1287585.74
661	02856	531074.89	1287693.22
662	02857	531041.07	1287728.95
663	02858	530744.66	1287794.93
664	02859	530353.72	1287882.32
665	02860	530147.00	1287922.24
666	02861	529765.72	1288078.63
667	02862	529385.80	1288245.46
668	02863	529079.25	1288384.25
669	02864	528811.30	1288497.86
670	02865	528569.85	1288298.17
671	02866	528490.66	1288463.20
672	02867	528425.91	1288643.30
673	02868	528153.57	1288967.58
674	02869	528019.09	1289142.63
675	0287001	527928.65	1289392.89
676	02870	527924.88	1289403.31
677	02871	527882.50	1289546.70

678	02872	527871.47	1289606.93
679	42873	527850.10	1289702.35
680	42874	527772.46	1289956.24
681	4287401	527772.82	1289958.91
682	42875	527785.75	1290055.08
683	42876	527633.43	1290244.94
684	4287601	527619.94	1290261.75
685	4287602	527619.05	1290262.87
686	4287603	527595.33	1290288.43
687	25222602	527525.59	1290363.63
688	2522260201	527336.15	1290567.88
689	42877	527301.60	1290605.12
690	4287701	527277.88	1290613.10
691	4287702	527206.32	1290637.15
692	42878	527199.11	1290644.98
693	02888003	527229.42	1290702.35
694	02888004	527225.81	1290730.90
695	02888005	527179.71	1290798.03
696	02888006	527152.98	1290818.39
697	02888007	527096.23	1290837.65
698	02888008	527073.54	1290860.96
699	02888009	527057.61	1290903.18
700	02888010	527040.06	1290973.42
701	02888011	527025.29	1291028.13
702	02888012	527000.13	1291090.97
703	02888013	526958.32	1291142.54
704	02888014	526893.00	1291192.92
705	02888015	526839.52	1291232.15
706	02888016	526762.14	1291278.69
707	02888017	526671.40	1291298.42
708	02888018	526612.75	1291287.71
709	02888019	526556.89	1291261.46
710	02888020	526515.93	1291227.50
711	25211853	526484.08	1291164.92
712	02888021	526467.65	1291132.65
713	02888022	526420.68	1291023.27
714	02888023	526379.34	1290887.81
715	02888024	526243.67	1290764.63
716	02888025	526122.88	1290743.75
717	02888026	526042.55	1290756.84
718	02888027	525857.82	1290852.83
719	02888028	525592.63	1290951.91
720	02888029	525418.80	1291002.76

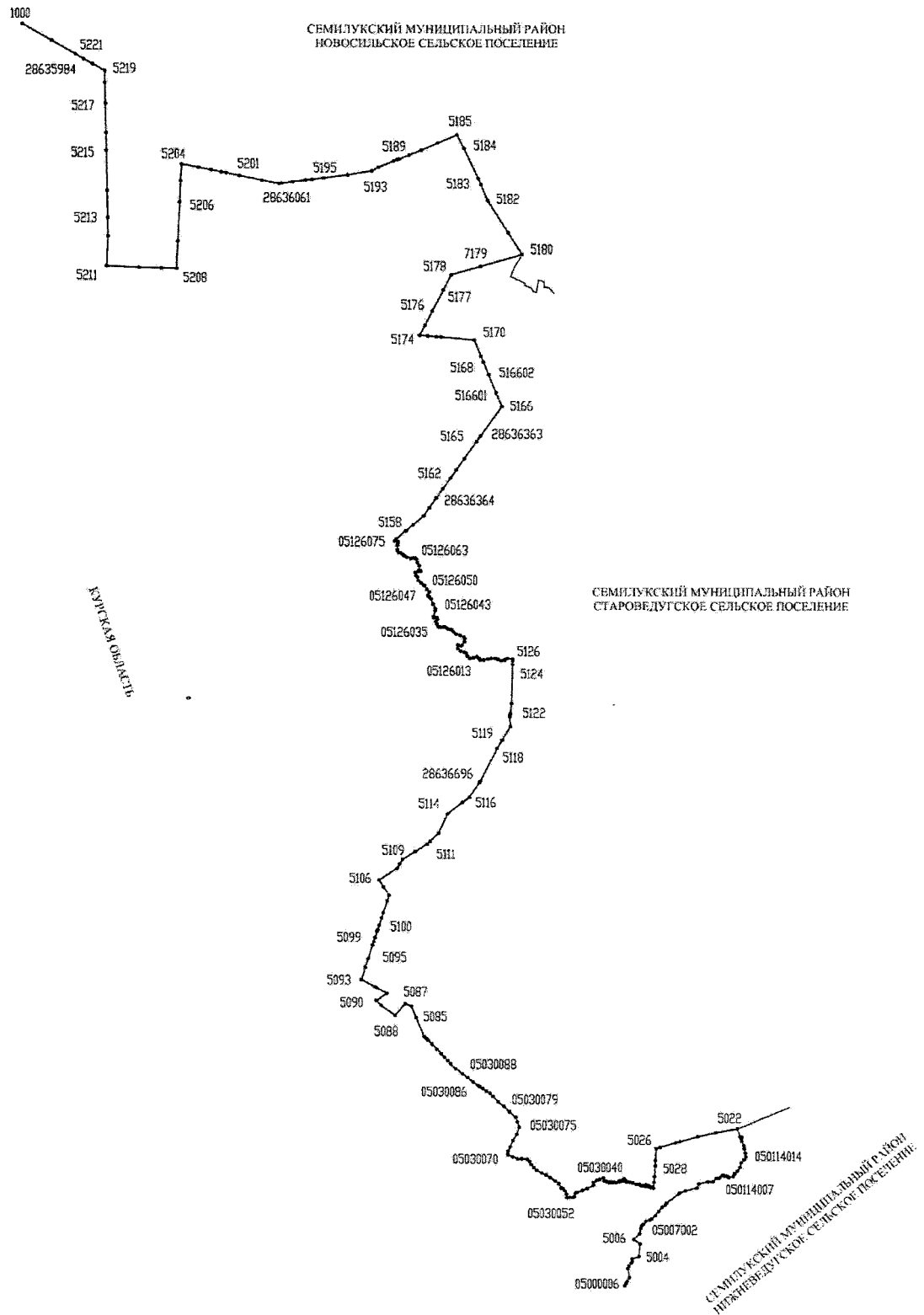
721	02888030	525247.07	1291023.57
722	02888032	525000.00	1291088.90
723	25211941	524931.43	1291121.70
724	02888033	524750.00	1291208.50
725	02888034	524282.10	1291566.50
726	02888035	523945.50	1291816.50
727	02888036	523540.19	1292013.50
728	02888037	523306.50	1292089.10
729	02888038	522992.50	1292138.50
730	02888039	522794.50	1292180.50
731	02888040	522596.30	1292186.50
732	02888041	522470.00	1292188.05
733	02888042	522357.70	1292178.50
734	02888044	522210.00	1292130.70
735	02888045	522080.20	1292053.50
736	02888046	522000.00	1291980.00
737	02888047	521980.00	1291927.50
738	02888048	521949.60	1291692.50
739	02888049	521888.50	1291500.00
740	02888050	521790.00	1291338.10
741	02888051	521686.60	1291194.50
742	02888052	521544.50	1291071.20
743	02888100	521448.29	1291001.50
744	0288810001	521375.58	1291085.45
745	0288810002	521355.84	1291107.03
746	28376600	520981.18	1291516.54
747	02888103	520777.52	1291737.03
748	0288810301	520778.24	1291758.76
749	02888104	520783.91	1291930.80
750	02888105	520736.83	1292085.71
751	02888055	520467.20	1292166.10
752	02888056	520398.30	1292157.40
753	02888057	520308.50	1292125.10
754	02888058	520271.40	1292108.10
755	02888059	520245.20	1292091.70
756	02888060	520214.50	1292123.80
757	02888061	520147.50	1292243.10
758	02888062	520135.20	1292271.20
759	02888063	520222.50	1292393.90
760	02888064	520307.80	1292403.50
761	02888063	520365.10	1292421.30
762	02888066	520410.80	1292448.40
763	02888067	520476.50	1292468.10

764	02888068	520518.20	1292491.30
765	0288806801	520578.54	1292549.95
766	02888069	520589.40	1292560.50
767	02888070	520677.50	1292667.10
768	02888071	520750.00	1292738.20
769	02888072	520767.20	1292904.30
770	02888073	520782.10	1292977.50
771	02888074	520801.20	1293008.10
772	02888075	520869.90	1293114.50
773	02888076	520914.50	1293177.50
774	02888080	520913.50	1293230.50
775	02888081	520673.50	1293328.50
776	02888082	520511.50	1293420.00
777	02888083	520371.60	1293491.60
778	02888084	520225.20	1293539.10
779	02888085	520137.50	1293553.60
780	02888086	520000.00	1293565.10
781	02888087	519883.40	1293621.90
782	0288808701	519813.50	1293641.50
783	02888088	519777.50	1293660.80
784	632	519745.55	1293633.83

»;

е) карту-схему границы между Семилукским муниципальным районом Воронежской области и Курской областью изложить в следующей редакции:

**«Карта-схема границы Семилукского муниципального района
Воронежской области по смежеству с Курской областью»**



ж) дополнить перечнем координат характерных точек границы Семилукского муниципального района Воронежской области по смежеству с Курской областью следующего содержания:

**«Перечень координат характерных точек границы
Семилуцкого муниципального района Воронежской области
по смежеству с Курской областью»**

№ п/п	Номер характерной точки границ	Координаты	
		X	Y
1	05000006	519737.21	1249961.29
2	0500000601	519790.97	1249992.99
3	0500000602	519832.25	1250017.34
4	05000007	519909.11	1250062.67
5	0500000701	519918.61	1250061.03
6	05000002	520102.24	1250029.44
7	05000003	520165.45	1250057.93
8	05000004	520225.59	1250103.09
9	05000005	520258.78	1250123.25
10	5003	520308.83	1250122.88
11	5004	520364.53	1250268.03
12	5005	520636.96	1250292.86
13	5006	520737.64	1250160.03
14	5007	520853.16	1250283.08
15	05007001	520975.06	1250312.03
16	05007002	521027.14	1250329.02
17	05007003	521063.62	1250370.47
18	05007004	521122.73	1250413.59
19	05007005	521155.17	1250505.86
20	05007006	521174.29	1250541.81
21	05007007	521248.72	1250624.12
22	05007008	521337.33	1250692.07
23	05007009	521428.52	1250769.89
24	05007010	521479.08	1250838.05
25	5009	521522.04	1250869.83
26	5010	521727.10	1251135.96
27	501001	521733.55	1251151.25
28	5011	521783.32	1251269.15
29	5012	521852.52	1251527.90
30	5013	521937.84	1251560.72
31	501301	521978.34	1251760.52
32	5014	521979.40	1251765.77
33	050114001	521982.15	1251863.75
34	050114002	522061.18	1251944.25
35	050114003	522061.93	1252003.25

36	050114004	522127.84	1252074.41
37	050114005	522107.45	1252122.68
38	050114006	522107.98	1252165.17
39	050114007	522074.04	1252209.11
40	050114008	522098.23	1252302.81
41	05011400801	522145.25	1252326.14
42	050114009	522161.13	1252334.01
43	050114010	522218.43	1252396.79
44	050114011	522296.60	1252448.81
45	050114012	522396.42	1252474.04
46	050114013	522462.77	1252540.20
47	050114014	522524.69	1252572.92
48	05011401401	522598.57	1252563.48
49	050114015	522606.15	1252561.88
50	050114016	522696.82	1252542.74
51	28637636	522728.51	1252538.60
52	050114017	522777.19	1252532.22
53	050114018	522864.13	1252487.61
54	050114019	522926.58	1252482.83
55	050114020	522947.56	1252481.06
56	050114021	522934.99	1252461.54
57	2808861	522963.62	1252450.74
58	5022	523129.29	1252388.21
59	5023	523045.34	1251936.84
60	5024	522956.07	1251531.62
61	28636907	522849.50	1251150.99
62	5025	522821.96	1251052.63
63	28636906	522727.68	1250723.99
64	5026	522704.14	1250641.94
65	5027	522441.56	1250623.87
66	5028	522324.64	1250618.43
67	5029	522091.05	1250601.93
68	28636905	521970.56	1250592.70
69	5030	521841.94	1250582.85
70	05030001	521850.18	1250523.74
71	05030002	521872.27	1250530.45
72	05030003	521875.43	1250504.41
73	05030004	521874.64	1250481.42
74	05030005	521896.58	1250476.64
75	05030006	521896.20	1250447.64
76	05030007	521909.81	1250417.46
77	05030008	521904.68	1250407.03

78	05030009	521878.79	1250415.36
79	05030010	521887.10	1250361.75
80	05030011	521902.31	1250339.55
81	05030012	521901.80	1250300.06
82	05030013	521925.50	1250276.25
83	05030014	521927.40	1250229.72
84	05030015	521927.08	1250204.72
85	05030016	521961.72	1250137.77
86	05030017	521971.88	1250074.13
87	05030018	521977.43	1249999.06
88	05030019	521979.87	1249990.91
89	05030020	521996.57	1249997.96
90	05030021	522010.32	1249988.58
91	05030022	522009.75	1249967.59
92	05030023	522045.84	1249952.11
93	05030024	522037.85	1249933.82
94	05030025	522006.36	1249934.67
95	05030026	522005.64	1249908.18
96	05030027	522004.70	1249873.69
97	05030028	521994.34	1249860.47
98	05030029	521994.36	1249842.96
99	05030030	521976.67	1249835.94
100	05030031	521956.67	1249762.46
101	05030032	521971.37	1249714.54
102	05030033	521962.59	1249685.77
103	05030034	521969.80	1249656.56
104	05030035	521962.73	1249617.24
105	05030036	521979.53	1249591.27
106	05030037	521977.15	1249558.83
107	05030038	521999.19	1249541.72
108	05030039	521998.04	1249517.74
109	05030040	522063.59	1249499.96
110	05030041	522033.01	1249423.76
111	05030042	522009.17	1249356.38
112	05030043	521961.30	1249288.16
113	05030044	521903.82	1249289.72
114	05030045	521830.57	1249152.15
115	05030046	521787.08	1249042.79
116	05030047	521746.00	1248929.86
117	05030048	521727.51	1248893.35
118	05030049	521651.38	1248871.41
119	05030050	521636.72	1248828.79

120	05030051	521643.65	1248770.58
121	05030052	521632.16	1248715.87
122	05030053	521710.29	1248701.25
123	05030054	521778.45	1248669.39
124	05030055	521827.91	1248630.53
125	05030056	521846.34	1248590.52
126	05030057	521939.39	1248535.97
127	05030058	522001.28	1248457.27
128	05030059	522066.51	1248354.46
129	05030060	522127.04	1248262.28
130	05030061	522167.55	1248170.15
131	05030062	522227.15	1248062.49
132	05030063	522285.95	1247998.87
133	05030064	522349.55	1247946.63
134	05030065	522417.57	1247909.27
135	05030066	522466.19	1247857.93
136	05030067	522475.04	1247741.65
137	05030068	522472.63	1247652.68
138	05030069	522522.69	1247543.79
139	05030070	522565.45	1247442.09
140	05030071	522643.12	1247447.48
141	05030072	522731.34	1247491.11
142	05030073	522870.09	1247553.87
143	05030074	523002.74	1247631.30
144	05030075	523153.75	1247684.72
145	05030076	523266.25	1247646.65
146	05030077	523372.29	1247609.76
147	05030078	523485.20	1247475.65
148	05030079	523609.35	1247350.74
149	05030080	523699.16	1247231.76
150	05030081	523816.60	1247117.53
151	05030082	523881.98	1247056.73
152	05030083	523931.32	1246976.37
153	05030085	523987.26	1246899.82
154	28636903	524029.60	1246835.52
155	05030085	524058.36	1246791.85
156	05030086	524130.15	1246690.87
157	05030087	524222.91	1246570.31
158	05030088	524304.96	1246460.54
159	05030089	524413.51	1246313.54
160	05030090	524515.17	1246207.24
161	05030091	524584.53	1246145.84

162	05030092	524656.43	1246072.80
163	05030093	524733.31	1245997.08
164	05030094	524826.37	1245909.90
165	05030095	524936.36	1245802.73
166	05030096	525020.93	1245715.79
167	05030097	525047.08	1245685.53
168	05030098	525081.60	1245651.85
169	5084	525101.20	1245628.28
170	5085	525502.51	1245457.32
171	5086	525746.96	1245353.02
172	5087	525796.86	1245225.69
173	5088	525550.17	1245005.05
174	5089	525764.80	1244702.89
175	5090	525864.16	1244606.20
176	5091	526019.21	1244834.17
177	2807688	526135.03	1244613.40
178	5092	526152.25	1244580.51
179	5093	526308.27	1244282.53
180	5094	526571.81	1244369.88
181	5095	526756.70	1244429.25
182	5096	527045.84	1244524.41
183	5097	527116.06	1244547.76
184	5098	527199.25	1244575.27
185	5099	527329.36	1244618.68
186	28636697	527366.83	1244631.08
187	5100	527467.66	1244664.47
188	5101	527625.31	1244718.03
189	5102	527733.95	1244753.52
190	5103	527982.68	1244836.10
191	5104	528102.81	1244876.03
192	5105	528280.42	1244759.42
193	5106	528428.36	1244664.68
194	5107	528683.72	1245049.01
195	5108	528771.03	1245102.70
196	5109	528870.00	1245166.95
197	5110	529037.55	1245434.92
198	5111	529196.23	1245690.49
199	5112	529260.26	1245758.07
200	5113	529440.49	1245945.08
201	5114	529857.76	1246133.43
202	5115	530104.93	1246459.45
203	5116	530215.40	1246604.98

204	28636696	530538.03	1246826.77
205	5117	530562.99	1246839.63
206	5118	531266.05	1247201.79
207	5119	531454.70	1247313.83
208	5120	531746.90	1247487.35
209	28636695	531954.32	1247472.40
210	5121	532000.45	1247483.77
211	5122	532021.20	1247488.89
212	5123	532243.99	1247512.56
213	5124	533085.33	1247534.29
214	5125	533166.22	1247536.30
215	5126	533208.71	1247537.51
216	05126001	533210.30	1247414.46
217	05126002	533181.75	1247361.50
218	05126003	533162.91	1247292.86
219	05126004	533192.40	1247215.77
220	05126005	533216.79	1247158.78
221	05126006	533214.56	1247070.81
222	05126007	533204.12	1246997.50
223	05126008	533181.41	1246910.42
224	05126009	533179.99	1246837.94
225	05126010	533219.93	1246809.15
226	05126011	533254.53	1246762.96
227	05126012	533227.01	1246685.49
228	05126013	533215.03	1246610.21
229	05126014	533263.03	1246558.76
230	05126015	533324.06	1246534.06
231	05126016	533347.73	1246491.58
232	05126017	533369.79	1246417.64
233	05126018	533423.64	1246358.57
234	05126019	533499.13	1246357.59
235	05126020	533480.03	1246428.98
236	05126021	533495.44	1246449.68
237	05126022	533570.88	1246496.71
238	05126023	533632.44	1246500.50
239	05126024	533671.17	1246485.24
240	05126025	533708.60	1246404.99
241	05126026	533733.97	1246321.48
242	05126027	533779.35	1246263.58
243	05126028	533826.08	1246224.15
244	05126029	533836.38	1246188.45
245	05126030	533848.61	1246148.70

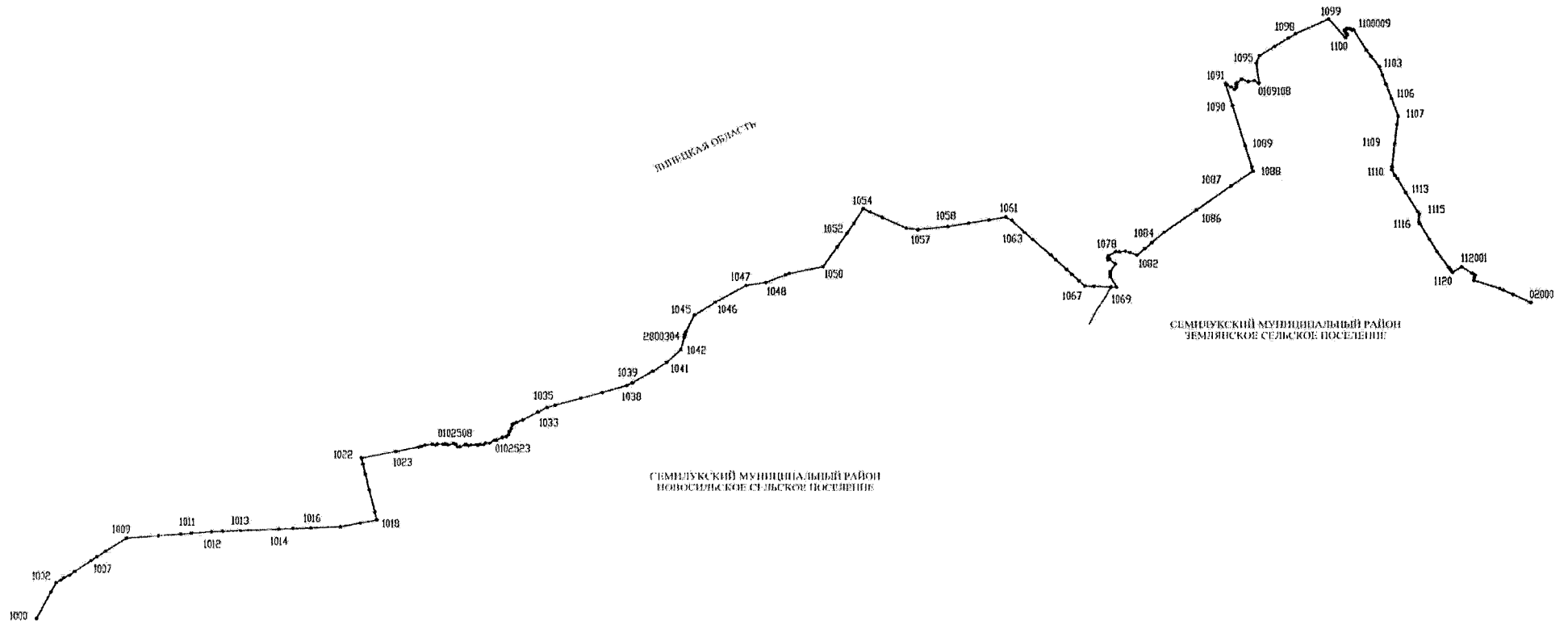
246	05126031	533853.11	1246123.11
247	05126032	533888.69	1246078.48
248	05126033	533888.32	1246038.98
249	05126034	533884.30	1245983.52
250	05126035	533893.31	1245931.93
251	05126036	533942.99	1245897.96
252	05126037	534001.35	1245882.41
253	05126038	534058.12	1245910.87
254	05126039	534087.96	1245894.09
255	05126040	534084.42	1245836.62
256	05126041	534109.38	1245832.39
257	05126042	534233.19	1245864.72
258	05126043	534275.69	1245864.32
259	05126044	534374.74	1245815.89
260	05126045	534481.37	1245776.38
261	05126046	534525.02	1245739.47
262	05126047	534558.23	1245708.15
263	05126048	534628.95	1245730.99
264	05126049	534690.01	1245683.91
265	05126050	534769.96	1245625.65
266	05126051	534825.39	1245565.13
267	05126052	534876.81	1245503.14
268	05126053	534949.13	1245483.46
269	05126054	534984.77	1245445.12
270	05126055	535043.17	1245434.07
271	05126056	535070.23	1245493.32
272	05126057	535070.77	1245551.31
273	05126058	535088.67	1245540.64
274	05126059	535102.91	1245513.01
275	05126060	535191.51	1245523.17
276	05126061	535257.12	1245481.05
277	05126062	535329.38	1245455.37
278	05126063	535364.27	1245443.04
279	05126064	535355.31	1245394.12
280	05126065	535344.81	1245341.72
281	05126066	535378.94	1245249.39
282	05126067	535411.46	1245198.59
283	05126068	535433.64	1245163.88
284	05126069	535470.22	1245119.03
285	05126070	535475.31	1245075.48
286	05126071	535530.57	1245049.96
287	05126072	535622.56	1245048.59

288	05126073	535677.23	1245066.58
289	05126074	535699.22	1245065.37
290	05126075	535713.11	1245000.23
291	5157	535754.50	1245019.96
292	5158	535929.36	1245226.93
293	515801	535940.97	1245240.97
294	2803735	536057.68	1245382.00
295	5159	536247.67	1245611.57
296	5160	536427.39	1245740.62
297	28636364	536637.68	1245891.34
298	5161	536833.16	1246031.44
299	5162	537061.47	1246199.13
300	5163	537231.42	1246319.66
301	5164	537469.93	1246490.82
302	5165	537838.41	1246755.72
303	28636363	537961.51	1246844.28
304	5166	538596.09	1247300.81
305	516601	538892.80	1247177.76
306	516602	539280.71	1247017.01
307	5168	539551.99	1246904.58
308	5169	539686.16	1246849.22
309	5170	540028.28	1246705.08
310	5171	540094.30	1245990.33
311	5172	540098.20	1245887.85
312	5173	540114.01	1245701.07
313	5174	540125.74	1245528.84
314	5175	540345.68	1245645.53
315	5176	540645.83	1245799.62
316	5177	541102.16	1246041.20
317	5178	541427.44	1246207.28
318	7179	541610.24	1246841.24
319	5180	541865.21	1247737.42
320	5181	542327.24	1247436.88
321	5182	543016.20	1246994.52
322	28636130	543360.62	1246847.68
323	5183	543489.19	1246792.87
324	5184	544127.24	1246482.96
325	5185	544412.06	1246334.41
326	5186	544236.33	1245918.71
327	5187	544085.12	1245561.20
328	5188	543983.02	1245300.80
329	5189	543902.16	1245093.48

330	5190	543882.85	1245044.13
331	5191	543854.59	1244968.26
332	5192	543720.67	1244644.79
333	5193	543644.38	1244499.46
334	5194	543559.42	1243978.47
335	5195	543494.57	1243470.75
336	5196	543464.00	1243209.49
337	5197	543451.67	1243071.32
338	5198	543415.87	1242796.19
339	28636061	543384.72	1242549.09
340	5199	543378.04	1242496.10
341	5200	543448.36	1242126.18
342	5201	543543.89	1241634.56
343	2802063	543603.93	1241350.35
344	5202	543627.17	1241240.30
345	28635986	543668.11	1241026.08
346	5203	543721.52	1240746.63
347	5204	543789.98	1240388.70
348	5205	543430.51	1240367.35
349	5206	542979.91	1240346.61
350	5207	542147.64	1240307.15
351	5208	541566.31	1240281.76
352	5209	541572.63	1239952.14
353	5210	541584.82	1239466.74
354	5211	541612.77	1238770.09
355	5212	542254.48	1238798.22
356	5213	542648.02	1238790.36
357	5214	543228.55	1238778.82
358	5215	544081.08	1238760.33
359	5216	544456.22	1238752.52
360	5217	545078.58	1238738.73
361	5218	545524.84	1238728.53
362	5219	545775.11	1238723.77
363	28635985	545921.39	1238459.80
364	28635984	546026.68	1238269.79
365	5220	546034.49	1238256.69
366	5221	546131.90	1238093.21
367	5222	546425.97	1237574.19
368	1000	546782.20	1236943.85

з) карту-схему границы между Семилукским муниципальным районом Воронежской области и Липецкой областью изложить в следующей редакции:

«Карта-схема границы Семилукского муниципального района
Воронежской области по смежеству с Липецкой областью»



»;

и) дополнить перечнем координат характерных точек границы Семилукского муниципального района Воронежской области по смежеству с Липецкой областью следующего содержания:

**«Перечень координат характерных точек границы
Семилукского муниципального района Воронежской области
по смежеству с Липецкой областью»**

№ п/п	Номер характерной точки границ	Координаты	
		X	Y
1	1000	546782.20	1236943.85
2	1001	547428.27	1237263.37
3	1002	547648.25	1237373.81
4	1003	547711.21	1237477.84
5	1004	547766.60	1237545.59
6	1005	547827.39	1237666.46
7	1006	547919.67	1237786.31
8	1007	548182.88	1238139.74
9	28635983	548272.57	1238261.95
10	1008	548419.94	1238462.75
11	1009	548734.53	1238919.96
12	1010	548793.65	1239611.69
13	2800992	548833.84	1240105.40
14	1011	548852.58	1240335.52
15	101101	548853.50	1240347.65
16	1012	548886.35	1240778.73
17	28635835	548898.34	1241026.08
18	1013	548917.08	1241412.91
19	1014	548951.21	1242243.29
20	28635834	548964.94	1242557.40
21	1015	548981.86	1242944.34
22	1016	549009.26	1243581.32
23	1017	549101.49	1244021.40
24	1018	549177.27	1244380.59
25	1019	549373.57	1244335.01
26	1020	549906.50	1244215.04
27	1021	550301.94	1244129.14
28	28365833	550548.13	1244073.04
29	1022	550698.23	1244038.84
30	1023	550859.35	1244797.00
31	1024	550967.55	1245291.91
32	1025	550982.27	1245353.35

33	102501	550987.24	1245367.09
34	0102501	551012.55	1245437.01
35	0102502	551038.44	1245595.49
36	0102503	551018.51	1245669.43
37	0102504	551040.27	1245704.98
38	0102505	551034.28	1245829.13
39	0102506	551043.55	1245879.17
40	0102507	551022.28	1245940.08
41	0102508	551049.22	1246064.70
42	0102509	551033.01	1246112.13
43	0102510	550974.33	1246152.87
44	0102511	550973.60	1246203.36
45	0102512	551019.09	1246312.57
46	0102513	551018.95	1246349.07
47	0102514	551003.30	1246382.50
48	0102515	551015.52	1246443.55
49	0102516	551021.48	1246564.08
50	0102517	551008.80	1246605.03
51	0102518	551024.61	1246647.10
52	0102519	551021.78	1246720.58
53	0102520	551064.06	1246770.27
54	0102521	551062.18	1246854.27
55	0102522	551136.71	1246961.10
56	0102523	551135.53	1247001.10
57	0102524	551201.93	1247134.90
58	0102525	551222.03	1247223.99
59	0102526	551264.80	1247274.18
60	0102527	551346.74	1247289.55
61	0102528	551407.55	1247330.82
62	0102529	551511.43	1247358.28
63	0102530	551539.75	1247399.41
64	0102531	551565.00	1247454.03
65	1032	551626.15	1247585.10
66	1033	551818.66	1247921.19
67	1034	551930.03	1248117.70
68	1035	551987.42	1248295.85
69	1036	552157.20	1248858.79
70	1037	552297.28	1249327.67
71	1038	552466.98	1249856.18
72	1039	552532.79	1249976.26
73	1040	552819.35	1250427.67
74	1041	553032.76	1250723.12
75	1042	553356.63	1251034.33

76	2800304	553651.64	1251106.62
77	1043	553709.10	1251120.70
78	1044	553731.12	1251117.71
79	28635749	553789.41	1251143.91
80	1045	554189.62	1251323.87
81	1046	554510.85	1251777.65
82	1047	554920.49	1252450.97
83	1048	554990.77	1252873.49
84	28635750	555181.98	1253314.07
85	1049	555212.87	1253385.24
86	1050	555382.11	1254128.71
87	1051	555859.35	1254440.66
88	1052	556194.26	1254659.60
89	1053	556431.78	1254812.13
90	1054	556790.20	1255014.72
91	1055	556709.94	1255169.43
92	28635751	556579.49	1255430.53
93	1056	556315.82	1255958.27
94	1057	556278.62	1256216.43
95	1058	556352.60	1256870.92
96	1059	556434.68	1257323.67
97	1060	556512.36	1257766.02
98	1061	556583.99	1258126.06
99	1062	556506.59	1258252.28
100	1063	556205.63	1258540.06
101	2800154	556041.12	1258710.73
102	1064	555664.88	1259101.05
103	1065	555543.95	1259211.75
104	1066	555307.73	1259446.10
105	28635763	555189.65	1259562.48
106	28635764	555029.00	1259720.82
107	1067	554904.65	1259843.39
108	1068	554896.82	1260037.26
109	1069	554882.86	1260410.06
110	1070	554878.12	1260530.34
111	1071	555131.91	1260398.59
112	107101	555191.50	1260396.78
113	1072	555255.80	1260394.83
114	1073	555438.53	1260505.11
115	1074	555552.58	1260383.64
116	1075	555540.59	1260336.10
117	1076	555588.77	1260331.67
118	1077	555639.90	1260351.54

119	1078	555741.68	1260511.42
120	1079	555739.39	1260591.74
121	1080	555753.45	1260725.52
122	1081	555722.02	1260820.83
123	1082	555661.48	1260976.37
124	1083	555819.80	1261145.70
125	1084	555961.65	1261298.66
126	1085	556211.29	1261567.95
127	1086	556755.10	1262274.09
128	1087	557344.19	1263039.30
129	1088	557710.27	1263521.73
130	108801	557816.11	1263491.64
131	1089	558328.43	1263345.93
132	1090	559305.16	1263066.58
133	109001	559833.79	1262913.20
134	1091	559850.22	1262908.43
135	109101	559833.84	1262934.56
136	0109101	559770.67	1263035.33
137	0109102	559713.93	1263111.18
138	0109103	559767.41	1263152.44
139	010910301	559834.37	1263156.24
140	0109104	559867.07	1263158.10
141	0109105	559960.23	1263270.45
142	0109106	559898.03	1263411.95
143	0109107	559923.12	1263543.90
144	0109108	559855.37	1263640.51
145	1094	559868.20	1263651.72
146	1095	560350.87	1263587.89
147	1096	560536.92	1263662.66
148	109601	560760.48	1263993.34
149	1097	560963.23	1264293.22
150	1098	561067.00	1264448.08
151	1099	561427.59	1265168.62
152	1100	560978.33	1265537.40
153	1100001	561045.00	1265581.00
154	1100002	561076.99	1265552.00
155	1100003	561136.00	1265516.00
156	1100004	561163.99	1265529.00
157	1100005	561190.00	1265562.00
158	1100006	561201.99	1265608.00
159	1100007	561177.99	1265653.00
160	1100008	561152.00	1265686.00
161	1100009	561165.00	1265708.00

162	110000901	560668.63	1265985.40
163	1102	560659.79	1265990.34
164	110201	560514.07	1266092.49
165	1103	560260.46	1266270.28
166	1104	560052.09	1266341.27
167	110401	559844.20	1266412.69
168	1105	559817.81	1266421.76
169	1106	559480.86	1266539.51
170	1107	559053.71	1266680.46
171	1108	558850.96	1266659.97
172	1109	558376.67	1266610.99
173	110901	557816.11	1266552.94
174	1110	557739.72	1266545.02
175	1111	557594.67	1266617.07
176	1112	557524.63	1266669.01
177	1113	557183.70	1266848.98
178	1114	556714.00	1267108.04
179	1115	556653.68	1267145.48
180	111501	556649.44	1267145.22
181	1116	556464.11	1267133.74
182	111601	556419.03	1267158.46
183	1117	556040.95	1267365.83
184	1118	555741.51	1267531.97
185	1119	555355.46	1267784.87
186	111901	555299.48	1267825.12
187	1120	555241.56	1267866.76
188	112001	555370.87	1268068.13
189	112002	555213.98	1268292.85
190	112003	555210.78	1268297.43
191	112004	555170.90	1268354.56
192	112005	555115.54	1268343.20
193	112006	555043.71	1268328.46
194	112007	554846.44	1268888.73
195	1123	554809.93	1268960.21
196	1124	554700.17	1269175.07
197	02000	554505.81	1269563.27

»;

4) в приложении 4.3:

а) раздел «Описание границ городского поселения - город Семилуки Семилукского муниципального района Воронежской области» изложить в следующей редакции:

**«ТЕКСТОВОЕ ОПИСАНИЕ ГРАНИЦ ГОРОДСКОГО ПОСЕЛЕНИЯ –
ГОРОД СЕМИЛУКИ СЕМИЛУКСКОГО МУНИЦИПАЛЬНОГО
РАЙОНА ВОРОНЕЖСКОЙ ОБЛАСТИ**

I. Линия прохождения границы городского поселения – город Семилуки по смежеству с Семилукским сельским поселением

От точки стыка 28289077033 границ городского поселения – город Семилуки и Семилукского, Девицкого сельских поселения линия границы в северо-восточном направлении пересекает автомобильную дорогу «Обход г. Воронежа» - Латное, далее идет по северной стороне автомобильной дороги «Обход г. Воронежа», затем пересекает грунтовую дорогу до точки 28262000001.

От точки 28262000001 линия границы идет в северо-западном направлении по западной стороне промышленной площадки до точки 28262000006.

От точки 28262000006 линия границы идет в общем северо-восточном направлении по северной стороне промышленной площадки до точки 28262000017.

От точки 28262000017 линия границы идет в юго-восточном направлении по северной стороне промышленной площадки до точки 28262000019.

От точки 28262000019 линия границы идет в северо-восточном направлении по северной стороне промышленной площадки, затем по южной стороне садоводческого товарищества «Ветеран», пересекает грунтовую дорогу до точки 28262019.

От точки 28262019 линия границы идет в юго-восточном направлении по южной стороне садоводческого товарищества «Аромат» до точки 28262020.

От точки 28262020 линия границы идет в северо-восточном направлении по южной стороне садоводческого товарищества «Аромат», пересекает грунтовую дорогу, затем по древесно-кустарниковой растительности, далее по южной стороне оврага до точки 28262023.

От точки 28262023 линия границы идет в юго-восточном направлении по южной стороне оврага, затем по древесно-кустарниковой растительности до точки 2826202301.

От точки 2826202301 линия границы идет в северо-восточном направлении по северной стороне территории автосервиса до точки 2826202302.

От точки 2826202302 линия границы идет в северо-западном направлении по древесно-кустарниковой растительности, затем по восточной стороне оврага до точки 2826202028.

От точки 2826202028 линия границы идет в северо-восточном направлении по территории садоводческого товарищества «Бытовик» до точки 282620202802.

От точки 282620202802 линия границы идет в юго-восточном направлении по территории садоводческого товарищества «Бытовик», затем по южной стороне садоводческого товарищества «Бытовик» до точки 2826203901.

От точки 2826203901 линия границы идет в северо-восточном направле-

нии по южной стороне садоводческого товарищества «Бытовик» до точки 28262041.

От точки 28262041 линия границы идет в северо-западном направлении по восточной стороне садоводческого товарищества «Бытовик», затем по западной стороне гаражного кооператива до точки 28262043.

От точки 28262043 линия границы идет в северо-восточном направлении по северной стороне гаражного кооператива до точки 28262045.

От точки 28262045 линия границы идет в юго-восточном направлении по западной и южной сторонам оврага до точки 28262048.

От точки 28262048 линия границы идет в северо-восточном направлении по южной стороне оврага до точки 28262049.

От точки 28262049 линия границы идет в северо-западном направлении по южной стороне оврага до точки 28262051.

От точки 28262051 линия границы идет в общем северо-восточном направлении по южной стороне оврага до точки 28262063.

От точки 28262063 линия границы идет в северо-западном направлении по оврагу, пересекает грунтовую дорогу до точки 28262064.

От точки 28262064 линия границы идет в северо-восточном направлении по западной стороне кладбища до точки 28262066.

От точки 28262066 линия границы идет в юго-восточном направлении по северной стороне кладбища до точки 28262067.

От точки 28262067 линия границы идет в северо-восточном направлении по северной стороне кладбища, затем по древесно-кустарниковой растительности до точки 28262069.

От точки 28262069 линия границы идет в северо-западном направлении по древесно-кустарниковой растительности, по южной и западной сторонам кладбища до точки 28262073.

От точки 28262073 линия границы идет в северо-западном направлении по западной стороне кладбища, затем пересекает грунтовую дорогу до точки 28262076.

От точки 28262076 линия границы идет в юго-восточном направлении по южной стороне садоводческого товарищества «Содружество» до точки 28262079.

От точки 28262079 линия границы идет в северо-восточном направлении по восточной стороне садоводческого товарищества «Содружество» вдоль автомобильной дороги, пересекает грунтовую дорогу, затем по восточной стороне оврага вдоль автомобильной дороги, пересекает автомобильную дорогу до точки 28262081.

От точки 28262081 линия границы идет в западном направлении по южной стороне садоводческого товарищества «Ведуга» до точки 28262082.

От точки 28262082 линия границы идет в северо-восточном направлении по восточной стороне садоводческого товарищества «Ведуга», пересекает грунтовую дорогу, затем по южной стороне приусадебных земельных участков по улице Олега Кошевого села Ендовище до точки 28262092.

От точки 28262092 линия границы идет в юго-восточном направлении

по западной стороне приусадебных земельных участков по улице Олега Кошевого села Ендовище, пересекает грунтовую дорогу, затем по южной стороне садоводческого товарищества «Медик», далее по северной стороне приусадебных земельных участков по улице Красноармейская и улице Звездная города Семилуки до точки 2826209701.

От точки 2826209701 линия границы в северо-восточном направлении пересекает грунтовую дорогу, далее идет по древесно-кустарниковой растительности до точки 28262099.

От точки 28262099 линия границы идет в северо-западном направлении по древесно-кустарниковой растительности, затем пересекает грунтовую дорогу до точки 28262100.

От точки 28262100 линия границы идет в северо-восточном направлении по восточной стороне садоводческого товарищества «Медик» до точки 28262105.

От точки 28262105 линия границы идет в юго-восточном направлении по грунтовой дороге, затем пересекает автомобильную дорогу «Обход г. Воронежа» до точки 28262107.

От точки 28262107 линия границы идет в юго-западном направлении по древесно-кустарниковой растительности вдоль автомобильной дороги «Обход г. Воронежа», пересекает автомобильную дорогу, затем по древесно-кустарниковой растительности вдоль автомобильной дороги «Обход г. Воронежа» до точки 28262108.

От точки 28262108 линия границы идет в юго-восточном направлении по южной стороне приусадебных земельных участков по улице Огнеупорщиков села Семилуки, пересекает автомобильную дорогу, затем по южной стороне приусадебных земельных участков по улице Огнеупорщиков села Семилуки до точки 28262109.

От точки 28262109 линия границы идет в юго-западном направлении по западной стороне приусадебных земельных участков по улице Комсомольская села Семилуки до точки 2826210901.

От точки 2826210901 линия границы идет в юго-западном направлении по южной границе приусадебного земельного участка по улице Комсомольская села Семилуки до точки 2826210906.

От точки 2826210906 линия границы в северо-восточном направлении пересекает грунтовую дорогу, далее идет по древесно-кустарниковой растительности до точки 28262113.

От точки 28262113 линия границы идет в юго-восточном направлении по древесно-кустарниковой растительности, затем по склону балки до точки 28262115.

От точки 28262115 линия границы идет в юго-западном направлении по склону балки до точки 28262116.

От точки 28262116 линия границы идет в юго-восточном направлении по южной стороне приусадебного земельного участка по улице Донская села Семилуки до точки 28262117.

От точки 28262117 линия границы в северо-восточном направлении пе-

пересекает грунтовую дорогу, далее идет по южной стороне приусадебных земельных участков по улице Донская села Семилуки, затем по древесно-кустарниковой растительности до точки 28262120.

От точки 28262120 линия границы идет в юго-восточном направлении по древесно-кустарниковой растительности до точки 28262121.

От точки 28262121 линия границы идет в юго-западном направлении по древесно-кустарниковой растительности, затем по пойме реки Дон до точки 28262126.

От точки 28262126 линия границы идет в северо-западном направлении по пойме реки Дон до точки 28262127.

От точки 28262127 линия границы идет в юго-западном направлении по пойме реки Дон, затем по древесно-кустарниковой растительности вдоль правого берега реки Дон до точки 28262130.

От точки 28262130 линия границы идет в юго-восточном направлении по древесно-кустарниковой растительности, затем по правому берегу реки Дон до точки стыка 28262134 границ городского поселения – город Семилуки и Семилукского, Девицкого сельских поселений.

Протяженность границы городского поселения – город Семилуки по смежеству с Семилукским сельским поселением составляет 13850,9 м.

II. Линия прохождения границы городского поселения – город Семилуки по смежеству с Девицким сельским поселением

От точки стыка 28262134 границ городского поселения – город Семилуки и Девицкого, Семилукского сельских поселений линия границы идет в юго-восточном направлении по правому берегу реки Дон, пересекает Юго-Восточную железную дорогу, затем по правому берегу реки Дон, далее по грунтовой дороге вдоль правого берега реки Дон, пересекает устье реки Девица, затем по правому берегу реки Дон, по грунтовой дороге вдоль правого берега реки Дон, далее по древесно-кустарниковой растительности вдоль правого берега реки Дон до точки 28288011.

От точки 28288011 линия границы идет в юго-западном направлении по древесно-кустарниковой растительности вдоль правого берега реки Дон, затем по грунтовой дороге вдоль правого берега реки Дон до точки 28288018.

От точки 28288018 линия границы идет в северо-западном направлении по северной стороне транспортной развязки автомобильной дороги Курск-Воронеж-Борисоглебск до магистрали «Каспий» и автомобильной дороги «Курск – Борисоглебск» - с. Займище, затем пересекает автомобильную дорогу «Курск – Борисоглебск» - с. Займище до точки 28288019.

От точки 28288019 линия границы идет в юго-западном направлении по западной стороне автомобильной дороги «Курск – Борисоглебск» - с. Займище до точки 2828801902.

От точки 2828801902 линия границы идет в северо-западном направлении по северной стороне полосы отвода автомобильной дороги Курск-Воронеж-Борисоглебск до магистрали «Каспий», затем по южной и западной сторонам территории автозаправочной станции, далее по сельскохозяйствен-

ным угодьям вдоль восточной стороны автомобильной дороги Подъезд к г. Семилуки от автомобильной дороги «Курск - Воронеж – Борисоглебск» до точки 28288024011.

От точки 28288024011 линия границы в юго-западном направлении пересекает автомобильную дорогу Подъезд к г. Семилуки от автомобильной дороги «Курск - Воронеж – Борисоглебск» до точки 28288024013.

От точки 28288024013 линия границы идет в северо-западном направлении по западной стороне полосы отвода автомобильной дороги Подъезд к г. Семилуки от автомобильной дороги «Курск - Воронеж – Борисоглебск», затем по западной стороне полосы отвода автомобильной дороги Подъезд к г. Семилуки от автомобильной дороги «Курск - Воронеж – Борисоглебск» вдоль восточной стороны земель лесного фонда Подгоренского участкового лесничества Семилукского лесничества, далее по северной стороне земель лесного фонда Подгоренского участкового лесничества Семилукского лесничества, затем по восточной стороне садоводческого товарищества «Алюминий» вдоль жилой застройки города Семилуки до точки 28289008.

От точки 28289008 линия границы идет в юго-западном направлении по восточной стороне садоводческого товарищества «Алюминий» вдоль жилой застройки города Семилуки до точки 28289011.

От точки 28289011 линия границы идет в северо-западном направлении по восточной стороне садоводческого товарищества «Алюминий» до точки 28289016.

От точки 28289016 линия границы идет в северо-восточном направлении по восточной стороне садоводческого товарищества «Алюминий» вдоль жилой застройки города Семилуки до точки 28289020004.

От точки 28289020004 линия границы идет в северо-западном направлении по восточной стороне садоводческого товарищества «Алюминий», затем по грунтовой дороге до точки 28289020012.

От точки 28289020012 линия границы идет в северо-восточном направлении по южной стороне садоводческого товарищества «Южное», затем по грунтовой дороге до точки 28289032.

От точки 28289032 линия границы идет в северо-западном направлении по древесно-кустарниковой растительности, затем по автомобильной дороге Подъезд к г. Семилуки от автомобильной дороги «Курск - Воронеж – Борисоглебск» до точки 2828903502.

От точки 2828903502 линия границы в юго-западном направлении пересекает автомобильную дорогу Подъезд к городу Семилуки от автомобильной дороги «Курск - Воронеж – Борисоглебск», далее идет по древесно-кустарниковой растительности вдоль реки Девица, пересекает автомобильную дорогу «Курск-Борисоглебск» - г. Семилуки точки 28289047001.

От точки 28289047001 линия границы идет в северо-восточном направлении по западной стороне автомобильной дороги «Курск-Борисоглебск» - г. Семилуки до точки 28289047006.

От точки 28289047006 линия границы идет в северо-западном направлении по грунтовой дороге до точки 28289047011.

От точки 28289047011 линия границы идет в юго-западном направлении по южной стороне приусадебного земельного участка по улице Щеголевой города Семилуки, затем по южной стороне приусадебных земельных участков по улице Щеголевой города Семилуки вдоль грунтовой дороги, далее по грунтовой дороге до точки 2828905306.

От точки 2828905306 линия границы в общем северном направлении пересекает грунтовую дорогу, далее идет по грунтовой дороге, затем по сельскохозяйственным угодьям, далее по древесно-кустарниковой растительности вдоль левого берега реки Девица, затем по западной стороне садоводческого товарищества «Ивушка», пересекает грунтовую дорогу, далее по западной стороне садоводческого товарищества «Ландыш», затем по южной стороне садоводческого товарищества «Опыт», далее по восточной стороне садоводческого товарищества «Ромашка» и западной стороне садоводческого товарищества «Опыт» до точки 28289077001.

От точки 28289077001 линия границы идет в северо-западном направлении по южной стороне полосы отвода Юго-Восточной железной дороги до точки 28289077009.

От точки 28289077009 линия границы идет в юго-западном направлении по южной стороне полосы отвода Юго-Восточной железной дороги до точки 28289077030.

От точки 28289077030 линия границы идет в северо-западном направлении по южной стороне полосы отвода Юго-Восточной железной дороги до точки 28289077032.

От точки 28289077032 линия границы в северо-восточном направлении пересекает автомобильную дорогу «Обход г. Воронежа», далее пересекает Юго-Восточную железную дорогу до точки стыка 28289077033 границ городского поселения – город Семилуки и Девицкого, Семилукского сельских поселений.

Протяженность границы городского поселения – город Семилуки по смежеству с Девицким сельским поселением составляет 16964 м.

Общая протяженность границ городского поселения – город Семилуки составляет 30814,9 м.»;

б) раздел «Описание границ Латненского городского поселения Семилукского муниципального района Воронежской области» изложить в следующей редакции:

**«ТЕКСТОВОЕ ОПИСАНИЕ
ГРАНИЦ ЛАТНЕНСКОГО ГОРОДСКОГО ПОСЕЛЕНИЯ
СЕМИЛУКСКОГО МУНИЦИПАЛЬНОГО РАЙОНА
ВОРОНЕЖСКОЙ ОБЛАСТИ**

I. Линия прохождения границы Латненского городского поселения по смежеству с Латненским сельским поселением

От точки стыка 2823802302 границ Латненского городского поселения, Латненского и Девицкого сельских поселений линия границы идет в северо-западном направлении по грунтовой дороге до точки 28238023.

От точки 28238023 линия границы идет в северо-восточном направлении по грунтовой дороге вдоль южной стороны садоводческого товарищества «Лада» до точки 2812366.

От точки 2812366 линия границы идет в юго-восточном направлении по грунтовой дороге вдоль западной стороны садоводческого товарищества «Монолит» до точки 28238026.

От точки 28238026 линия границы идет в северо-восточном направлении по северной стороне лесной полосы вдоль южной стороны садоводческого товарищества «Монолит», пересекает автомобильную дорогу Латная - Нижняя Ведуга, по грунтовой дороге вдоль южной стороны садоводческого товарищества «Локомотив» до точки 28238030001.

От точки 28238030001 линия границы идет в юго-восточном направлении по грунтовой дороге вдоль южной стороны садоводческого товарищества «Локомотив», далее по балке, по плотине пруда, по балке вдоль южной стороны садоводческого товарищества «Локомотив» до точки 28238035.

От точки 28238035 линия границы идет в северо-восточном направлении по грунтовой дороге вдоль южной стороны садоводческого товарищества «Локомотив» до точки 28238038.

От точки 28238038 линия границы идет в юго-восточном направлении по грунтовой дороге, далее по автомобильной дороге, затем по восточной стороне автомобильной дороги до точки 28238045003.

От точки 28238045003 линия границы идет в юго-западном направлении по северной стороне полосы отвода автомобильной дороги ст. Латная - с. Латное до точки 28238045002.

От точки 28238045002 линия границы в юго-восточном направлении пересекает автомобильную дорогу ст. Латная - с. Латное, далее идет по лесной полосе до точки стыка 28238045 границ Латненского городского поселения, Латненского и Девицкого сельских поселений.

Протяженность границы Латненского городского поселения по смежеству с Латненским сельским поселением составляет 4600,1 м.

II. Линия прохождения границы Латненского городского поселения по смежеству с Девицким сельским поселением

От точки стыка 28238045 границ Латненского городского поселения и Девицкого, Латненского сельских поселений линия границы идет в юго-восточном направлении по лесной полосе, затем пересекает Юго-Восточную железную дорогу до точки 2863539803.

От точки 2863539803 линия границы идет в северо-восточном направлении по восточной стороне полосы отвода Юго-Восточной железной дороги, затем пересекает автомобильную дорогу «Обход г. Воронежа», далее по южной стороне полосы отвода автомобильной дороги «Обход г. Воронежа» до точки 28635399.

От точки 28635399 линия границы идет в юго-восточном направлении по древесно-кустарниковой растительности, затем по грунтовой дороге (от автомобильной дороги «Обход г. Воронежа» до села Девица) вдоль сельско-

хозяйственных угодий до точки 281264301.

От точки 281264301 линия границы идет в юго-западном направлении по грунтовой дороге, затем по восточной стороне приусадебных земельных участков рабочего поселка Латная до точки 28635552.

От точки 28635552 линия границы идет в западном направлении по древесно-кустарниковой растительности, затем по северной стороне садоводческого товарищества «Монолит» вдоль южной стороны приусадебных земельных участков рабочего поселка Латная до точки 2812688.

От точки 2812688 линия границы идет в юго-восточном направлении по восточной стороне приусадебных земельных участков по улице Огнеупорщиков рабочего поселка Латная вдоль западной стороны садоводческого товарищества «Монолит» до точки 2812727.

От точки 2812727 линия границы идет в северо-восточном направлении по северной стороне оврага вдоль южной стороны садоводческого товарищества «Монолит» до точки 28635565.

От точки 28635565 линия границы идет в южном направлении по грунтовой дороге вдоль западной стороны садоводческого товарищества «Монолит» до точки 281285005.

От точки 281285005 линия границы идет в юго-западном направлении по балке, затем по балке вдоль южной стороны жилой застройки рабочего поселка Латная, далее по балке до точки 28635655.

От точки 28635655 линия границы идет в северо-западном направлении по балке до точки 2812889.

От точки 2812889 линия границы идет в юго-западном направлении по балке вдоль южной стороны жилой застройки рабочего поселка Латная до точки 28635664.

От точки 28635664 линия границы идет в северо-западном направлении по балке, затем по восточной стороне оврага до точки 2863565002.

От точки 2863565002 линия границы идет в юго-западном направлении по западной стороне оврага, затем по балке до точки 2812819011.

От точки 2812819011 линия границы идет в северо-западном направлении по балке до точки 2812819.

От точки 2812819 линия границы идет в юго-западном направлении по балке, затем по северной стороне лесной полосы, далее по древесно-кустарниковой растительности, затем по восточной стороне автомобильной дороги (от автомобильной дороги Курск-Воронеж-Борисоглебск до магистрали «Каспий» до рабочего поселка Латная) до точки 28635660003.

От точки 28635660003 линия границы в южном направлении пересекает автомобильную дорогу (от автомобильной дороги Курск-Воронеж-Борисоглебск до магистрали «Каспий» до рабочего поселка Латная), далее идет по западной стороне автомобильной дороги (от автомобильной дороги Курск-Воронеж-Борисоглебск до магистрали «Каспий» до рабочего поселка Латная) до точки 28635660001.

От точки 28635660001 линия границы идет в юго-западном направлении по сельскохозяйственным угодьям, затем по грунтовой дороге вдоль восточ-

ной стороны территории производственной зоны рабочего поселка Латная до точки 2863562809.

От точки 2863562809 линия границы идет в северо-западном направлении по северной стороне полосы отвода автомобильной дороги Курск-Воронеж-Борисоглебск до магистрали «Каспий», затем пересекает подъездные железнодорожные пути Стрелица-Латная, далее по территории производственной зоны до точки 28635628.

От точки 28635628 линия границы идет в общем северо-восточном направлении по территории производственной зоны до точки 2812849.

От точки 2812849 линия границы идет в северо-западном направлении по территории производственной зоны, затем пересекает автомобильную дорогу «Обход города Воронежа» до точки 28635611.

От точки 28635611 линия границы идет в северо-восточном направлении по северной стороне полосы отвода автомобильной дороги «Обход г. Воронежа», затем пересекает Юго-Восточную железную дорогу до точки 28635486010.

От точки 28635486010 линия границы идет в юго-западном направлении по северной стороне полосы отвода Юго-Восточной железной дороги до точки 28635486003.

От точки 28635486003 линия границы идет в северном направлении по западной стороне территории производственной зоны до точки 28635486.

От точки 28635486 линия границы идет в северо-восточном направлении по северной стороне территории производственной зоны, затем по краю лесной полосы, далее пересекает грунтовую дорогу до точки 28635484.

От точки 28635484 линия границы идет в северо-западном направлении по территории месторождения керамзитовых суглинков «Бабельский Лог» до точки 28635483.

От точки 28635483 линия границы идет в общем северо-восточном направлении по территории месторождения керамзитовых суглинков «Бабельский Лог», затем по северной стороне садоводческого товарищества в рабочем поселке Латная до точки 281260002.

От точки 281260002 линия границы идет в северо-западном направлении по западной стороне жилой застройки рабочего поселка Латная до точки стыка 2823802302 границ Латненского городского поселения и Девицкого, Латненского сельских поселений.

Протяженность границы Латненского городского поселения по смежеству с Девицким сельским поселением составляет 13647,7 м.

Общая протяженность границ Латненского городского поселения составляет 18247,8 м.»;

в) раздел «Описание границ Стрелицкого городского поселения Семилукского муниципального района Воронежской области» изложить в следующей редакции:

**«ТЕКСТОВОЕ ОПИСАНИЕ
ГРАНИЦ СТРЕЛИЦКОГО ГОРОДСКОГО ПОСЕЛЕНИЯ**

СЕМИЛУКСКОГО МУНИЦИПАЛЬНОГО РАЙОНА ВОРОНЕЖСКОЙ ОБЛАСТИ

I. Линия прохождения границы Стрелицкого городского поселения по смежеству с Хохольским муниципальным районом

От точки стыка 2813553 границ Стрелицкого городского поселения, Девицкого сельского поселения и Хохольского муниципального района линия границы идет в северо-западном направлении по древесно-кустарниковой растительности вдоль реки Девица до точки 34645198.

От точки 34645198 линия границы идет в юго-западном направлении по древесно-кустарниковой растительности вдоль реки Девица до точки стыка 31203028 границ Стрелицкого городского поселения Семилукского муниципального района и Хохольского городского поселения, Еманчанского сельского поселения Хохольского муниципального района.

От точки стыка 31203028 линия границы идет в юго-западном направлении по древесно-кустарниковой растительности вдоль реки Девица до точки 31001317.

От точки 31001317 линия границы идет в северо-западном направлении по древесно-кустарниковой растительности вдоль реки Девица, пересекает реку Девица, по древесно-кустарниковой растительности, по восточной стороне приусадебных земельных участков рабочего поселка Хохольский до точки 3464523907.

От точки 3464523907 линия границы идет в юго-западном направлении по северной стороне приусадебных земельных участков рабочего поселка Хохольский до точки 3464523910.

От точки 3464523910 линия границы идет в северо-западном направлении по восточной стороне приусадебных земельных участков рабочего поселка Хохольский, затем по сельскохозяйственным угодьям до точки 3464523915.

От точки 3464523915 линия границы идет в северо-восточном направлении по сельскохозяйственным угодьям, затем по южной стороне приусадебных земельных участков рабочего поселка Хохольский до точки 3464523919.

От точки 3464523919 линия границы идет в северо-западном направлении по южной стороне приусадебных земельных участков рабочего поселка Хохольский до точки 3464523927.

От точки 3464523927 линия границы идет в северо-восточном направлении по южной стороне приусадебных земельных участков рабочего поселка Хохольский до точки 3464523928.

От точки 3464523928 линия границы идет в юго-восточном направлении по южной стороне приусадебных земельных участков рабочего поселка Хохольский до точки 3464523931.

От точки 3464523931 линия границы идет в северо-восточном направлении по южной стороне приусадебных земельных участков рабочего поселка Хохольский до точки 3464523932.

От точки 3464523932 линия границы идет в северо-западном направлении по южной стороне приусадебных земельных участков рабочего поселка Хохольский до точки 3464523934.

От точки 3464523934 линия границы идет в северо-восточном направлении по южной стороне приусадебных земельных участков рабочего поселка Хохольский до точки 3464523935.

От точки 3464523935 линия границы идет в северо-западном направлении по восточной стороне приусадебных земельных участков рабочего поселка Хохольский до точки стыка 28635006 границ Стрелицкого городского поселения, Девицкого сельского поселения и Хохольского муниципального района.

Протяженность границы Стрелицкого городского поселения по смежеству с Хохольским муниципальным районом составляет 4821,4 м.

II. Линия прохождения границы Стрелицкого городского поселения по смежеству с Девицким сельским поселением

От точки стыка 28635006 границ Стрелицкого городского поселения, Девицкого сельского поселения и Хохольского муниципального района линия границы идет в северо-восточном направлении по древесно-кустарниковой растительности балки Гремячий Лог до точки 28635121.

От точки 28635121 линия границы идет в юго-восточном направлении по балке Гремячий Лог до точки 28635124.

От точки 28635124 линия границы идет в юго-западном направлении по балке Гремячий Лог до точки 28635125.

От точки 28635125 линия границы идет в юго-восточном направлении по балке Гремячий Лог до точки 2813542.

От точки 2813542 линия границы идет в северо-восточном направлении по балке Гремячий Лог до точки 2813520.

От точки 2813520 линия границы идет в юго-восточном направлении по древесно-кустарниковой растительности в балке Гремячий Лог вдоль западной стороны садоводческого товарищества «Бахчеево», затем по автомобильной дороге (от автомобильной дороги «Курск – Борисоглебск» - пгт Стрелица до поселка Бахчеево) до точки 2813520004.

От точки 2813520004 линия границы идет в северо-восточном направлении по автомобильной дороге (от автомобильной дороги «Курск – Борисоглебск» - пгт Стрелица до поселка Бахчеево), затем по древесно-кустарниковой растительности вдоль западной стороны территории Латненского месторождения огнеупорных глин до точки 2813520013.

От точки 2813520013 линия границы идет в северо-западном направлении по древесно-кустарниковой растительности вдоль западной стороны территории Латненского месторождения огнеупорных глин, затем по территории Латненского месторождения огнеупорных глин, далее по древесно-кустарниковой растительности до точки 2813520015.

От точки 2813520015 линия границы идет в северо-восточном направлении по древесно-кустарниковой растительности вдоль восточной стороны

садоводческого товарищества «Бахчеево», затем по древесно-кустарниковой растительности вдоль северной стороны территории Латненского месторождения огнеупорных глин, далее по древесно-кустарниковой растительности до точки 2813493.

От точки 2813493 линия границы идет в юго-восточном направлении по древесно-кустарниковой растительности, пересекает грунтовую дорогу, затем по древесно-кустарниковой растительности до точки 2813504.

От точки 2813504 линия границы идет в северо-восточном направлении по древесно-кустарниковой растительности до точки 2813484.

От точки 2813484 линия границы идет в общем северном направлении по древесно-кустарниковой растительности вдоль западной стороны приусадебных земельных участков по улице Академика Королева рабочего поселка Стрелица, затем по древесно-кустарниковой растительности вдоль западной стороны приусадебных земельных участков по улице Звездная рабочего поселка Стрелица, далее по древесно-кустарниковой растительности, затем по грунтовой дороге вдоль западной стороны приусадебного земельного участка по улице Солнечная рабочего поселка Стрелица, далее по грунтовой дороге, затем по древесно-кустарниковой растительности, далее по грунтовой дороге, затем по древесно-кустарниковой растительности вдоль восточной стороны садоводческого товарищества «Жемчужина», далее по древесно-кустарниковой растительности до точки 2813484019.

От точки 2813484019 линия границы идет в северо-западном направлении по древесно-кустарниковой растительности вдоль грунтовой дороги, затем по грунтовой дороге вдоль восточной стороны садоводческого товарищества «Озерки», далее по древесно-кустарниковой растительности между садоводческим товариществом «Горняк» и садоводческим товариществом «Озерки», затем по южной стороне садоводческого товарищества «Горняк» и северной стороне садоводческого товарищества «Озерки», далее по западной стороне садоводческого товарищества «Горняк» и северной стороне садоводческого товарищества «Озерки», затем по грунтовой дороге между садоводческим товариществом «Горняк» и садоводческим товариществом «Озерки» до точки 2813484037.

От точки 2813484037 линия границы идет в северо-восточном направлении по грунтовой дороге между садоводческим товариществом «Озерки» и садоводческим товариществом «Горняк», затем по древесно-кустарниковой растительности до точки 2813484038.

От точки 2813484038 линия границы в юго-восточном направлении пересекает грунтовую дорогу, далее идет по древесно-кустарниковой растительности до точки 2813277.

От точки 2813277 линия границы идет в общем северо-восточном направлении по древесно-кустарниковой растительности, затем по обводненному карьеру, затем по древесно-кустарниковой растительности, далее по территории Латненского месторождения огнеупорных глин рудник «Стрелица Ближняя», пересекает грунтовую дорогу, затем по восточной стороне территории Латненского месторождения огнеупорных глин рудник «Стрелица

Ближняя» до точки 2813212009.

От точки 2813212009 линия границы идет в северном направлении по восточной стороне территории Латненского месторождения огнеупорных глин рудник «Стрелица Ближняя» до точки 2813212010.

От точки 2813212010 линия границы идет в северо-восточном направлении по восточной стороне территории Латненского месторождения огнеупорных глин рудник «Стрелица Ближняя», пересекает грунтовую дорогу, затем по восточной стороне территории Латненского месторождения огнеупорных глин рудник «Стрелица Ближняя» до точки 2813212013.

От точки 2813212013 линия границы идет в юго-восточном направлении по территории производственной зоны вдоль западной стороны подъездных железнодорожных путей Стрелица – Латная до точки 2813212014.

От точки 2813212014 линия границы в северо-восточном направлении пересекает подъездные железнодорожные пути Стрелица – Латная на территории производственной зоны до точки 2813115.

От точки 2813115 линия границы идет в северо-западном направлении по территории производственной зоны вдоль восточной стороны подъездных железнодорожных путей Стрелица – Латная до точки 2813115001.

От точки 2813115001 линия границы идет в северо-восточном направлении по восточной стороне территории Латненского месторождения огнеупорных глин рудник «Стрелица Ближняя» до точки 2813115002.

От точки 2813115002 линия границы идет в общем северо-западном направлении по древесно-кустарниковой растительности, пересекает автомобильную дорогу (от автомобильной дороги «Курск – Борисоглебск» - пгт Стрелица до Латненского месторождения огнеупорных глин рудник «Стрелица Ближняя»), затем по восточной стороне территории Латненского месторождения огнеупорных глин рудник «Стрелица Ближняя» до точки 2813115011.

От точки 2813115011 линия границы в юго-восточном направлении пересекает полевою дорогу, далее идет по сельскохозяйственным угодьям, пересекает полевою дорогу, затем по сельскохозяйственным угодьям, пересекает автомобильную дорогу (от автомобильной дороги «Курск – Борисоглебск» - пгт Стрелица до Латненского месторождения огнеупорных глин рудник «Стрелица Ближняя»), далее по древесно-кустарниковой растительности до точки 2813057002.

От точки 2813057002 линия границы идет в юго-западном направлении по древесно-кустарниковой растительности, затем по северной стороне приусадебного земельного участка по улице Зеленая села Девица до точки 2813057004.

От точки 2813057004 линия границы идет в юго-восточном направлении по западной стороне приусадебного земельного участка по улице Зеленая села Девица, затем по грунтовой дороге до точки 2813057006.

От точки 2813057006 линия границы идет в восточном направлении по южной стороне жилой застройки по улице Зеленая села Девица вдоль грунтовой дороги, затем по автомобильной дороге «Курск – Борисоглебск» - пгт

Стрелица до точки 2813057008.

От точки 2813057008 линия границы идет в юго-западном направлении по автомобильной дороге «Курск – Борисоглебск» - пгт Стрелица до точки 2813057014.

От точки 2813057014 линия границы идет в юго-восточном направлении по автомобильной дороге «Курск – Борисоглебск» - пгт Стрелица, затем по северной стороне приусадебного земельного участка по улице Восточная рабочего поселка Стрелица, далее по северной стороне приусадебного земельного участка по улице Калинина рабочего поселка Стрелица до точки 2813057017.

От точки 2813057017 линия границы идет в юго-западном направлении по границе смежных приусадебных земельных участков села Девица и рабочего поселка Стрелица, затем по северной стороне приусадебного земельного участка по улице Калинина рабочего поселка Стрелица, далее по границе смежных приусадебных земельных участков села Девица и рабочего поселка Стрелица, пересекает грунтовую дорогу, затем по северной стороне приусадебного земельного участка по улице Мира рабочего поселка Стрелица, далее по границе смежных приусадебных земельных участков села Девица и рабочего поселка Стрелица, затем по древесно-кустарниковой растительности, далее по грунтовой дороге до точки 2813057087.

От точки 2813057087 линия границы идет в юго-восточном направлении по западной стороне приусадебного земельного участка по улице Зеленая села Девица, затем по древесно-кустарниковой растительности, далее по древесно-кустарниковой растительности вдоль реки Девица, затем по грунтовой дороге вдоль реки Девица до точки 2813242006.

От точки 2813242006 линия границы идет в юго-западном направлении по грунтовой дороге, затем по древесно-кустарниковой растительности, далее по границе смежных приусадебных земельных участков села Девица и рабочего поселка Стрелица, затем по грунтовой дороге вдоль восточной стороны приусадебных земельных участков по улице Луговая рабочего поселка Стрелица, далее по северной стороне приусадебных земельных участков по улице Луговая села Девица до точки 2813242015.

От точки 2813242015 линия границы идет в юго-восточном направлении по древесно-кустарниковой растительности до точки 2813242016.

От точки 2813242016 линия границы идет в северо-восточном направлении по грунтовой дороге вдоль южной стороны приусадебного земельного участка по улице Луговая села Девица до точки 2813242017.

От точки 2813242017 линия границы идет в юго-восточном направлении по грунтовой дороге, затем по восточной стороне очистных сооружений, далее по границе смежных приусадебных земельных участков села Девица и рабочего поселка Стрелица до точки 2813242052.

От точки 2813242052 линия границы идет в юго-западном направлении по границе смежных приусадебных земельных участков села Девица и рабочего поселка Стрелица до точки 2813418001.

От точки 2813418001 линия границы идет в северо-западном направле-

нии по границе смежных приусадебных земельных участков села Девица и рабочего поселка Стрелица до точки 2813418004.

От точки 2813418004 линия границы идет в общем южном направлении по грунтовой дороге вдоль западной стороны приусадебных земельных участков по улице Луговая села Девица до точки 2813418006.

От точки 2813418006 линия границы идет в общем юго-западном направлении по границе смежных приусадебных земельных участков села Девица и рабочего поселка Стрелица, затем по южной стороне парковой зоны вдоль северной стороны приусадебных земельных участков по улице Луговая села Девица, далее по границе смежных приусадебных земельных участков села Девица и рабочего поселка Стрелица, затем по древесно-кустарниковой растительности, далее по границе смежных приусадебных земельных участков села Девица и рабочего поселка Стрелица, затем по грунтовой дороге, далее по древесно-кустарниковой растительности до точки 2813418029.

От точки 2813418029 линия границы идет в северо-западном направлении по древесно-кустарниковой растительности вдоль южной стороны приусадебного земельного участка по улице Парковая рабочего поселка Стрелица до точки 2813418031.

От точки 2813418031 линия границы идет в юго-западном направлении по древесно-кустарниковой растительности вдоль южной стороны приусадебного земельного участка по улице Парковая рабочего поселка Стрелица до точки 2813418033.

От точки 2813418033 линия границы идет в юго-восточном направлении по древесно-кустарниковой растительности вдоль восточной стороны приусадебных земельных участков по улице Железнодорожная рабочего поселка Стрелица до точки 2813418034.

От точки 2813418034 линия границы идет в юго-западном направлении по южной стороне приусадебного земельного участка по улице Железнодорожная рабочего поселка Стрелица до точки 2813418039.

От точки 2813418039 линия границы идет в юго-восточном направлении по грунтовой дороге вдоль восточной стороны приусадебного земельного участка по улице Железнодорожная рабочего поселка Стрелица до точки 2813418040.

От точки 2813418040 линия границы идет в юго-западном направлении по грунтовой дороге вдоль северной стороны приусадебных земельных участков по улице Луговая села Девица, затем по грунтовой дороге до точки 2813418043.

От точки 2813418043 линия границы идет в юго-восточном направлении по грунтовой дороге до точки 2813418044.

От точки 2813418044 линия границы идет в юго-западном направлении по реке Девица, затем по древесно-кустарниковой растительности вдоль левого берега реки Девица до точки 2813418046.

От точки 2813418046 линия границы идет в северо-западном направлении по древесно-кустарниковой растительности, затем по склону оврага до точки 281348701.

От точки 281348701 линия границы идет в северо-восточном направлении по восточной стороне садоводческого товарищества «Рыбник» до точки 281348703.

От точки 281348703 линия границы идет в северо-западном направлении по северной стороне садоводческого товарищества «Рыбник» до точки 281348706.

От точки 281348706 линия границы идет в юго-западном направлении по северной и западной сторонам садоводческого товарищества «Рыбник», затем по западной стороне садоводческого товарищества «Рыбник» вдоль восточной стороны территории производственной зоны, по южной стороне полосы отвода автомобильной дороги «Курск-Борисоглебск» - пгт Стрелица вдоль западной стороны садоводческого товарищества «Рыбник», далее по южной стороне полосы отвода автомобильной дороги «Курск-Борисоглебск» - пгт Стрелица, затем по грунтовой дороге вдоль южной стороны садоводческого товарищества «Рыбник» до точки 2813506011.

От точки 2813506011 линия границы идет в юго-восточном направлении по грунтовой дороге вдоль южной стороны садоводческого товарищества «Рыбник», затем по грунтовой дороге до точки 2813506013.

От точки 2813506013 линия границы идет в северо-восточном направлении по древесно-кустарниковой растительности до точки 2813539.

От точки 2813539 линия границы идет в южном направлении по древесно-кустарниковой растительности, затем по грунтовой дороге, далее по древесно-кустарниковой растительности, пересекает реку Девица до точки стыка 2813553 границ Стрелицкого городского поселения, Девицкого сельского поселения и Хохольского муниципального района.

Протяженность границы Стрелицкого городского поселения по смежеству с Девицким сельским поселением составляет 19678,4 м.

Общая протяженность границ Стрелицкого городского поселения составляет 24499,8 м.»;

г) раздел «Описание границ Губаревского сельского поселения Семилукского муниципального района Воронежской области» изложить в следующей редакции:

**«ТЕКСТОВОЕ ОПИСАНИЕ
ГРАНИЦ ГУБАРЕВСКОГО СЕЛЬСКОГО ПОСЕЛЕНИЯ
СЕМИЛУКСКОГО МУНИЦИПАЛЬНОГО РАЙОНА ВОРОНЕЖСКОЙ
ОБЛАСТИ**

I. Линия прохождения границы Губаревского сельского поселения по смежеству с Перлевским сельским поселением

От точки стыка 28205023007 границ Губаревского, Перлевского и Семилукского сельских поселений линия границы идет в северо-восточном направлении по грунтовой дороге, затем по сельскохозяйственным угодьям, далее по балке Растащи до точки стыка 28201001 границ Губаревского, Перлевского и Медвеженского сельских поселений.

Протяженность границы Губаревского сельского поселения по смежест-

ву с Перлевским сельским поселением составляет 1287,5 м.

II. Линия прохождения границы Губаревского сельского поселения по смежеству с Медвеженским сельским поселением

От точки стыка 28201001 границ Губаревского, Медвеженского и Перлевского сельских поселений линия границы идет в юго-восточном направлении по балке Растащи, затем по сельскохозяйственным угодьям до точки 2851078901.

От точки 2851078901 линия границы идет в юго-западном направлении по западной стороне балки Коровий Лог до точки 2851079202.

От точки 2851079202 линия границы идет в юго-восточном направлении по западной стороне балки Коровий Лог, затем по северной стороне лесной полосы, по сельскохозяйственным угодьям до точки 2851078604.

От точки 2851078604 линия границы идет в северо-восточном направлении по западной стороне лесной полосы до точки 2851079006.

От точки 2851079006 линия границы идет в юго-восточном направлении по северной стороне лесной полосы до точки 2851079001.

От точки 2851079001 линия границы идет в общем северо-восточном направлении по сельскохозяйственным угодьям, затем по сельскохозяйственным угодьям вдоль южной стороны земель лесного фонда (урочище Дубраты) до точки 2851075701.

От точки 2851075701 линия границы идет в северо-западном направлении по сельскохозяйственным угодьям вдоль восточной стороны земель лесного фонда (урочище Дубраты) до точки 2851076706.

От точки 2851076706 линия границы идет в юго-восточном направлении по сельскохозяйственным угодьям, затем по краю лесной полосы, далее по южной стороне лесной полосы, затем по сельскохозяйственным угодьям, далее по древесно-кустарниковой растительности, пересекает реку Трещевка до точки 28197002.

От точки 28197002 линия границы идет в северо-восточном направлении по сельскохозяйственным угодьям вдоль реки Трещевка до точки 28197009.

От точки 28197009 линия границы идет в северо-западном направлении по древесно-кустарниковой растительности вдоль реки Трещевка до точки 28197014.

От точки 28197014 линия границы идет в общем северо-восточном направлении по древесно-кустарниковой растительности вдоль реки Трещевка, пересекает автомобильную дорогу «Обход г. Воронежа» - Каверье» - с. Приволье, затем снова по древесно-кустарниковой растительности вдоль реки Трещевка до точки 2806541.

От точки 2806541 линия границы идет в юго-восточном направлении по древесно-кустарниковой растительности вдоль реки Трещевка до точки 2806537.

От точки 2806537 линия границы идет в северо-восточном направлении по древесно-кустарниковой растительности вдоль реки Трещевка, затем по восточной стороне приусадебного земельного участка по улице Лозовая села

Раздолье до точки 280653101.

От точки 280653101 линия границы идет в общем северо-западном направлении по древесно-кустарниковой растительности вдоль реки Трещевка до точки 2851069002.

От точки 2851069002 линия границы идет в общем северном направлении по древесно-кустарниковой растительности вдоль реки Трещевка до точки 28510610.

От точки 28510610 линия границы идет в северо-восточном направлении по сельскохозяйственным угодьям, пересекает автомобильную дорогу «Обход г. Воронежа» - с. Каверье до точки 28510606.

От точки 28510606 линия границы идет в юго-восточном направлении по западной стороне земель лесного фонда (урочище Средняя Вершина) вдоль автомобильной дороги «Обход г. Воронежа» - с. Каверье, по сельскохозяйственным угодьям вдоль южной стороны земель лесного фонда (урочище Средняя Вершина) до точки 2851065201.

От точки 2851065201 линия границы идет в северо-западном направлении по сельскохозяйственным угодьям вдоль южной стороны земель лесного фонда (урочище Средняя Вершина) до точки 2851061807.

От точки 2851061807 линия границы идет в северо-восточном направлении по сельскохозяйственным угодьям вдоль южной стороны земель лесного фонда (урочище Средняя Вершина) до точки 2851061803.

От точки 2851061803 линия границы идет в юго-восточном направлении по сельскохозяйственным угодьям вдоль южной стороны земель лесного фонда (урочище Средняя Вершина) до точки 2851061801.

От точки 2851061801 линия границы идет в северо-восточном направлении по сельскохозяйственным угодьям вдоль южной стороны земель лесного фонда (урочище Средняя Вершина) до точки стыка 02851 границ Губаревского, Медвеженского сельских поселений и Рамонского муниципального района.

Протяженность границы Губаревского сельского поселения по смежеству с Медвеженским сельским поселением составляет 21286,7 м.

III. Линия прохождения границ Губаревского сельского поселения по смежеству с Рамонским муниципальным районом

От точки стыка 02851 границ Губаревского, Медвеженского сельских поселений и Рамонского муниципального района линия границы идет в юго-восточном направлении по сельскохозяйственным угодьям, затем по восточной стороне лесной полосы, далее по сельскохозяйственным угодьям, затем снова по восточной стороне лесной полосы, далее по западной границе земель лесного фонда (урочище Оскочное), по сельскохозяйственным угодьям, затем по восточной стороне лесной полосы, пересекает балку, далее по восточной стороне лесной полосы до точки 02864.

От точки 02864 линия границы идет в юго-западном направлении по западной границе земель лесного фонда (урочище Рубежное) до точки 02865.

От точки 02865 линия границы идет в юго-восточном направлении по южной границе земель лесного фонда (урочище Рубежное), затем по сельскохозяйственным угодьям, далее по лесной полосе, затем по сельскохозяйственным угодьям, пересекает автомобильную дорогу «Обход г. Воронежа», далее по сельскохозяйственным угодьям, пересекает реку Ведуга до точки 42878.

От точки 42878 линия границы идет в северно-восточном направлении по древесно-кустарниковой растительности вдоль правого берега реки Ведуга до точки 02888003.

От точки 02888003 линия границы идет в общем юго-восточном направлении по древесно-кустарниковой растительности вдоль правого берега реки Ведуга до точки стыка 25211853 границ Губаревского сельского поселения Семилукского муниципального района и Русскогвоздевского, Яменского сельских поселений Рамонского муниципального района.

От точки стыка 25211853 линия границы идет в общем южном направлении по реке Дон, затем по середине реки Дон до точки стыка 02888030 границ Губаревского, Семилукского сельских поселений и Рамонского муниципального района.

Протяженность границы Губаревского сельского поселения по смежеству с Рамонским муниципальным районом составляет 10267,1 м.

IV. Линия прохождения границы Губаревского сельского поселений по смежеству с Семилукским сельским поселением

От точки стыка 02888030 границ Губаревского, Семилукского сельских поселений и Рамонского муниципального района линия границы идет в юго-западном направлении по реке Дон, затем по северной стороне земель лесного фонда (урочище Семилукская дача) до точки 28247171.

От точки 28247171 линия границы идет в северо-западном направлении по северной стороне земель лесного фонда (урочище Семилукская дача) до точки 28247164022.

От точки 28247164022 линия границы идет в юго-западном направлении по северной стороне земель лесного фонда (урочище Семилукская дача) до точки 28247164019.

От точки 28247164019 линия границы идет в северо-западном направлении по северной стороне земель лесного фонда (урочище Семилукская дача) до точки 28247164010.

От точки 28247164010 линия границы идет в общем юго-западном направлении по западной стороне земель лесного фонда (урочище Семилукская дача), пересекает автомобильную дорогу «Обход г. Воронежа», снова по западной стороне земель лесного фонда (урочище Семилукская дача) до точки 28247159.

От точки 28247159 линия границы идет в северо-западном направлении по западной стороне земель лесного фонда (урочище Семилукская дача) до точки 28247157.

От точки 28247157 линия границы идет в юго-западном направлении по

западной стороне земель лесного фонда (урочище Семилукская дача), затем западной стороне земель лесного фонда (урочище Семилукская дача) вдоль реки Ведуга до точки 28247152.

От точки 28247152 линия границы идет в общем юго-восточном направлении по западной стороне земель лесного фонда (урочище Семилукская дача), затем по полосе отвода автомобильной дороги «Обход г. Воронежа» - Терновое – Гудовка вдоль западной стороны земель лесного фонда (урочище Семилукская дача), далее по полосе отвода автомобильной дороги «Обход г. Воронежа» вдоль западной стороны земель лесного фонда (урочище Семилукская дача), затем пересекает автомобильную дорогу «Обход г. Воронежа», далее по западной стороне земель лесного фонда (урочище Семилукская дача) до точки 28510914003.

От точки 28510914003 линия границы идет в северо-восточном направлении по западной стороне земель лесного фонда (урочище Семилукская дача) до точки 28510914001.

От точки 28510914001 линия границы идет в юго-восточном направлении по западной стороне земель лесного фонда (урочище Семилукская дача) до точки 28510914.

От точки 28510914 линия границы идет в юго-западном направлении по западной стороне земель лесного фонда (урочище Семилукская дача) до точки 28510936.

От точки 28510936 линия границы идет в юго-восточном направлении по западной стороне земель лесного фонда (урочище Семилукская дача) до точки 28510942.

От точки 28510942 линия границы идет в юго-западном направлении по западной стороне земель лесного фонда (урочище Семилукская дача), затем по автомобильной дороге «Обход г. Воронежа» до точки 28510954.

От точки 28510954 линия границы идет в северо-западном направлении по автомобильной дороге «Обход г. Воронежа», затем по западной стороне земель лесного фонда (урочище Семилукская дача) до точки 2809521078.

От точки 2809521078 линия границы идет в юго-западном направлении по западной стороне земель лесного фонда (урочище Семилукская дача), затем по восточной стороне приусадебного земельного участка по улице Терновская села Терновое до точки 2809521076.

От точки 2809521076 линия границы идет в северо-западном направлении по границе смежных приусадебных земельных участков села Терновое и села Ендовище, пересекает автомобильную дорогу от села Терновое до села Ендовище, снова по границе смежных приусадебных земельных участков села Терновое и села Ендовище до точки 2809521070.

От точки 2809521070 линия границы идет в общем юго-западном направлении по восточной стороне ДНП «Ивушка» вдоль западной стороны приусадебных земельных участков по улице Красноармейская села Ендовище, далее по восточной стороне садоводческого товарищества «Экран» вдоль западной стороны приусадебных земельных участков по улице Красноармейская села Ендовище до точки 2809521063.

От точки 2809521063 линия границы идет в юго-восточном направлении по восточной стороне садоводческого товарищества «Экран» вдоль западной стороны приусадебных земельных участков по улице Красноармейская села Ендовище до точки 2809521057.

От точки 2809521057 линия границы идет в общем юго-западном направлении по восточной стороне садоводческого товарищества «Экран» вдоль западной стороны приусадебных земельных участков по улице Красноармейская села Ендовище, далее по восточной стороне садоводческого товарищества «Экран» до точки 2809521042.

От точки 2809521042 линия границы идет в общем юго-восточном направлении по восточной стороне садоводческого товарищества «Экран» вдоль западной стороны приусадебных земельных участков по улице Красноармейская села Ендовище до точки 2809521013.

От точки 2809521013 линия границы идет в юго-западном направлении по восточной стороне садоводческого товарищества «Экран» до точки 2809521009.

От точки 2809521009 линия границы идет в северо-западном направлении по южной стороне садоводческого товарищества «Экран» вдоль северной стороны приусадебных земельных участков по улице Нагорная села Ендовище, пересекает реку Ведуга, затем по древесно-кустарниковой растительности, далее по древесно-кустарниковой растительности вдоль реки Ведуга, затем по реке Ведуга до точки 28247090.

От точки 28247090 линия границы идет в юго-западном направлении по реке Ведуга, по древесно-кустарниковой растительности, затем по балке Чернецкий Яр до точки 28247084.

От точки 28247084 линия границы идет в северо-западном направлении по балке Чернецкий Яр до точки 28510974.

От точки 28510974 линия границы идет в общем юго-западном направлении по балке Чернецкий Яр до точки 28511009.

От точки 28511009 линия границы идет в северо-западном направлении по балке Чернецкий Яр, по сельскохозяйственным угодьям, затем по северной стороне лесной полосы, далее по древесно-кустарниковой растительности, по восточной стороне полосы отвода автомобильной дороги Семилуки – Землянск до точки стыка 28205023007 границ Губаревского, Семилукского и Перлевского сельских поселений.

Протяженность границы Губаревского сельского поселения по смежеству с Семилукским сельским поселением составляет 25175,1 м.

Общая протяженность границ Губаревского сельского поселения составляет 58016,4 м.»;

д) в разделе «Описание границ Девицкого сельского поселения Семилукского муниципального района Воронежской области»:

- наименование изложить в следующей редакции:

«ТЕКСТОВОЕ ОПИСАНИЕ ГРАНИЦ ДЕВИЦКОГО СЕЛЬСКОГО ПОСЕЛЕНИЯ СЕМИЛУКСКОГО МУНИЦИПАЛЬНОГО РАЙОНА ВОРОНЕЖСКОЙ ОБЛАСТИ»;

- подразделы II-VII изложить в следующей редакции:

«II. Линия прохождения границы Девицкого сельского поселения по смежеству с Латненским сельским поселением

От точки стыка 28511374 границ Латненского, Девицкого сельских поселений и Хохольского муниципального района линия границы идет в северо-восточном направлении по сельскохозяйственным угодьям до точки 28511369.

От точки 28511369 линия границы идет в южном направлении по западной стороне лесной полосы, по древесно-кустарниковой растительности до точки 28511373.

От точки 28511373 линия границы идет в восточном направлении по северной стороне полосы отвода Юго-Восточной железной дороги до точки 28511372.

От точки 28511372 линия границы идет в северо-восточном направлении по северной стороне полосы отвода Юго-Восточной железной дороги до точки 28511370.

От точки 28511370 линия границы идет в северо-западном направлении по восточной стороне балки Бабельский Лог до точки 28511368.

От точки 28511368 линия границы идет в общем северо-восточном направлении по восточной стороне балки Бабельский Лог, далее по балке Бабельский Лог до точки 28511337.

От точки 28511337 линия границы идет в юго-восточном направлении по балке Бабельский Лог вдоль западной стороны садоводческого товарищества «Лада», далее по балке Бабельский Лог до точки 28511349.

От точки 28511349 линия границы идет в северо-восточном направлении по балке Бабельский Лог до точки стыка 2823802302 границ Девицкого, Латненского сельских поселений и Латненского городского поселения.

Протяженность границы Девицкого сельского поселения по смежеству с Латненским сельским поселением составляет 4572,7 м.

III. Линия прохождения границы Девицкого сельского поселения по смежеству с Латненским городским поселением

От точки стыка 2823802302 границ Девицкого, Латненского сельских поселений и Латненского городского поселения линия границы идет в юго-восточном направлении по западной стороне жилой застройки рабочего поселка Латная до точки 281260002.

От точки 281260002 линия границы идет в общем юго-западном направлении по северной стороне садоводческого товарищества в рабочем поселке Латная, далее по территории месторождения керамзитовых суглинков «Бабельский Лог» до точки 28635483.

От точки 28635483 линия границы идет в юго-восточном направлении по территории месторождения керамзитовых суглинков «Бабельский Лог» до точки 28635484.

От точки 28635484 линия границы в юго-западном направлении пересекает грунтовую дорогу, далее идет по краю лесной полосы, по северной сто-

роне территории производственной зоны до точки 28635486.

От точки 28635486 линия границы идет в южном направлении по западной стороне территории производственной зоны до точки 28635486003.

От точки 28635486003 линия границы идет в северо-восточном направлении по северной стороне полосы отвода Юго-Восточной железной дороги до точки 28635486010.

От точки 28635486010 линия границы в юго-западном направлении пересекает Юго-Восточную железную дорогу, далее идет по северной стороне полосы отвода автомобильной дороги «Обход г. Воронежа» до точки 28635611.

От точки 28635611 линия границы в юго-восточном направлении пересекает автомобильную дорогу «Обход г. Воронежа», далее идет по территории производственной зоны до точки 2812849.

От точки 2812849 линия границы идет в общем юго-западном направлении по территории производственной зоны до точки 28635628.

От точки 28635628 линия границы идет в юго-восточном направлении по территории производственной зоны, далее пересекает подъездной железнодорожный путь Стрелица-Латная, затем по северной стороне полосы отвода автомобильной дороги Курск-Воронеж-Борисоглебск до магистрали «Каспий» до точки 2863562809.

От точки 2863562809 линия границы идет в северо-восточном направлении по грунтовой дороге вдоль восточной стороны территории производственной зоны рабочего поселка Латная, далее по сельскохозяйственным угодьям до точки 28635660001.

От точки 28635660001 линия границы идет в северном направлении по западной стороне автомобильной дороги (от автомобильной дороги Курск-Воронеж-Борисоглебск до магистрали «Каспий» до рабочего поселка Латная), далее пересекает автомобильную дорогу (от автомобильной дороги Курск-Воронеж-Борисоглебск до магистрали «Каспий» до рабочего поселка Латная) до точки 28635660003.

От точки 28635660003 линия границы идет в северо-восточном направлении по восточной стороне автомобильной дороги (от автомобильной дороги Курск-Воронеж-Борисоглебск до магистрали «Каспий» до рабочего поселка Латная), далее по древесно-кустарниковой растительности, по северной стороне лесной полосы, затем по балке до точки 2812819.

От точки 2812819 линия границы идет в юго-восточном направлении по балке до точки 2812819011.

От точки 2812819011 линия границы идет в северо-восточном направлении по балке, далее по западной стороне оврага до точки 2863565002.

От точки 2863565002 линия границы идет в юго-восточном направлении по восточной стороне оврага, далее по балке до точки 28635664.

От точки 28635664 линия границы идет в северо-восточном направлении по балке вдоль южной стороны жилой застройки рабочего поселка Латная до точки 2812889.

От точки 2812889 линия границы идет в юго-восточном направлении по

балке до точки 28635655.

От точки 28635655 линия границы идет в северо-восточном направлении по балке, по балке вдоль южной стороны жилой застройки рабочего поселка Латная, по балке до точки 281285005.

От точки 281285005 линия границы идет в северном направлении по грунтовой дороге вдоль западной стороны садоводческого товарищества «Монолит» до точки 28635565.

От точки 28635565 линия границы идет в юго-западном направлении по северной стороне оврага вдоль южной стороны садоводческого товарищества «Монолит» до точки 2812727.

От точки 2812727 линия границы идет в северо-западном направлении по восточной стороне приусадебных земельных участков по улице Огнеупорщиков рабочего поселка Латная вдоль западной стороны садоводческого товарищества «Монолит» до точки 2812688.

От точки 2812688 линия границы идет в восточном направлении по северной стороне садоводческого товарищества «Монолит» вдоль южной стороны приусадебных земельных участков рабочего поселка Латная, далее по древесно-кустарниковой растительности до точки 28635552.

От точки 28635552 линия границы идет в северо-восточном направлении по восточной стороне приусадебных земельных участков рабочего поселка Латная, далее по грунтовой дороге до точки 281264301.

От точки 281264301 линия границы идет в северо-западном направлении по грунтовой дороге (от автомобильной дороги «Обход г. Воронежа» до села Девица) вдоль сельскохозяйственных угодий, далее по древесно-кустарниковой растительности до точки 28635399.

От точки 28635399 линия границы идет в юго-западном направлении по южной стороне полосы отвода автомобильной дороги «Обход г. Воронежа», далее пересекает автомобильную дорогу «Обход г. Воронежа», по восточной стороне полосы отвода Юго-Восточной железной дороги до точки 2863539803.

От точки 2863539803 линия границы в северо-западном направлении пересекает Юго-Восточную железную дорогу, далее идет по лесной полосе до точки стыка 28238045 границ Девицкого, Латненского сельских поселений и Латненского городского поселения.

Протяженность границы Девицкого сельского поселения по смежеству с Латненским городским поселением составляет 13647,7 м.

IV. Линия прохождения границы Девицкого сельского поселения по смежеству с Латненским сельским поселением

От точки стыка 28238045 границ Девицкого, Латненского сельских поселений и Латненского городского поселения линия границы идет в северо-восточном направлении по северной стороне полосы отвода Юго-Восточной железной дороги, по грунтовой дороге вдоль южной стороны садоводческого товарищества «Локомотив», снова по северной стороне полосы отвода Юго-Восточной железной дороги до точки стыка 28260001002 границ Девицкого,

Латненского и Семилукского сельских поселений.

Протяженность границы Девицкого сельского поселения по смежеству с Латненским сельским поселением составляет 3543,3 м.

V. Линия прохождения границы Девицкого сельского поселения по смежеству с Семилукским сельским поселением

От точки стыка 28260001002 границ Девицкого, Латненского и Семилукского сельских поселений линия границы идет в северо-восточном направлении по северной стороне полосы отвода Юго-Восточной железной дороги до точки 28260005.

От точки 28260005 линия границы идет в юго-восточном направлении по северной стороне полосы отвода Юго-Восточной железной дороги до точки стыка 28289077033 границ Девицкого, Семилукского сельских поселений и городского поселения - город Семилуки.

Протяженность границы Девицкого сельского поселения по смежеству с Семилукским сельским поселением составляет 1910 м.

VI. Линия прохождения границы Девицкого сельского поселения по смежеству с городским поселением - город Семилуки

От точки стыка 28289077033 границ Девицкого, Семилукского сельских поселений и городского поселения - город Семилуки линия границы в юго-западном направлении пересекает Юго-Восточную железную дорогу, затем пересекает автомобильную дорогу «Обход г. Воронежа» до точки 28289077032.

От точки 28289077032 линия границы идет в юго-восточном направлении по южной стороне полосы отвода Юго-Восточной железной дороги до точки 28289077030.

От точки 28289077030 линия границы идет в северо-восточном направлении по южной стороне полосы отвода Юго-Восточной железной дороги до точки 28289077009.

От точки 28289077009 линия границы идет в юго-восточном направлении по южной стороне полосы отвода Юго-Восточной железной дороги до точки 28289077001.

От точки 28289077001 линия границы идет в общем южном направлении по западной стороне садоводческого товарищества «Опыт» и восточной стороне садоводческого товарищества «Ромашка», далее по южной стороне садоводческого товарищества «Опыт», по западной стороне садоводческого товарищества «Ландыш», пересекает грунтовую дорогу, по западной стороне садоводческого товарищества «Ивушка», по древесно-кустарниковой растительности вдоль левого берега реки Девица, по сельскохозяйственным угодьям, по грунтовой дороге, затем пересекает грунтовую дорогу до точки 2828905306.

От точки 2828905306 линия границы идет в северо-восточном направлении по грунтовой дороге, по южной стороне приусадебных земельных участков по улице Щеголевой города Семилуки вдоль грунтовой дороги, затем

по южной стороне приусадебного земельного участка по улице Щеголевой города Семилуки до точки 28289047011.

От точки 28289047011 линия границы идет в юго-восточном направлении по грунтовой дороге до точки 28289047006.

От точки 28289047006 линия границы идет в юго-западном направлении по западной стороне автомобильной дороги «Курск-Борисоглебск» - г. Семилуки до точки 28289047001.

От точки 28289047001 линия границы в северо-восточном направлении пересекает автомобильную дорогу «Курск-Борисоглебск»-г. Семилуки, далее идет по древесно-кустарниковой растительности вдоль реки Девица, далее пересекает автомобильную дорогу Подъезд к городу Семилуки от автомобильной дороги «Курск - Воронеж – Борисоглебск» до точки 2828903502.

От точки 2828903502 линия границы идет в юго-восточном направлении по автомобильной дороге Подъезд к г. Семилуки от автомобильной дороги «Курск - Воронеж – Борисоглебск», по древесно-кустарниковой растительности до точки 28289032.

От точки 28289032 линия границы идет в юго-западном направлении по грунтовой дороге, далее по южной стороне садоводческого товарищества «Южное» до точки 28289020012.

От точки 28289020012 линия границы идет в юго-восточном направлении по грунтовой дороге, далее по восточной стороне садоводческого товарищества «Алюминий» до точки 28289020004.

От точки 28289020004 линия границы идет в юго-западном направлении по восточной стороне садоводческого товарищества «Алюминий» вдоль жилой застройки города Семилуки до точки 28289016.

От точки 28289016 линия границы идет в юго-восточном направлении по восточной стороне садоводческого товарищества «Алюминий» до точки 28289011.

От точки 28289011 линия границы идет в северо-восточном направлении по восточной стороне садоводческого товарищества «Алюминий» вдоль жилой застройки города Семилуки до точки 28289008.

От точки 28289008 линия границы идет в юго-восточном направлении по восточной стороне садоводческого товарищества «Алюминий» вдоль жилой застройки города Семилуки, далее по северной стороне земель лесного фонда Подгоренского участкового лесничества Семилукского лесничества, затем по западной стороне полосы отвода автомобильной дороги Подъезд к г. Семилуки от автомобильной дороги «Курск - Воронеж – Борисоглебск» вдоль восточной стороны земель лесного фонда Подгоренского участкового лесничества Семилукского лесничества, по западной стороне полосы отвода автомобильной дороги Подъезд к г. Семилуки от автомобильной дороги «Курск - Воронеж – Борисоглебск» до точки 28288024013.

От точки 28288024013 линия границы в северо-восточном направлении пересекает автомобильную дорогу Подъезд к г. Семилуки от автомобильной дороги «Курск - Воронеж – Борисоглебск» до точки 28288024011.

От точки 28288024011 линия границы идет в юго-восточном направлении по сельскохозяйственным угодьям вдоль восточной стороны автомобильной дороги Подъезд к г. Семилуки от автомобильной дороги «Курск - Воронеж – Борисоглебск», по западной и южной сторонам территории автозаправочной станции, затем по северной стороне полосы отвода автомобильной дороги Курск-Воронеж-Борисоглебск до магистрали «Каспий» до точки 2828801902.

От точки 2828801902 линия границы идет в северо-восточном направлении по западной стороне автомобильной дороги «Курск – Борисоглебск» - с. Займище до точки 28288019.

От точки 28288019 линия границы в юго-восточном направлении пересекает автомобильную дорогу «Курск – Борисоглебск» - с. Займище, далее идет по северной стороне транспортной развязки автомобильной дороги Курск-Воронеж-Борисоглебск до магистрали «Каспий» и автомобильной дороги «Курск – Борисоглебск» - с. Займище до точки 28288018.

От точки 28288018 линия границы идет в северо-восточном направлении по грунтовой дороге вдоль правого берега реки Дон, по древесно-кустарниковой растительности вдоль правого берега реки Дон до точки 28288011.

От точки 28288011 линия границы идет в северо-западном направлении по древесно-кустарниковой растительности вдоль правого берега реки Дон, далее по грунтовой дороге вдоль правого берега реки Дон, затем по правому берегу реки Дон, пересекает устье реки Девица, по грунтовой дороге вдоль правого берега реки Дон, далее по правому берегу реки Дон, пересекает Юго-Восточную железную дорогу, по правому берегу реки Дон до точки стыка 28262134 границ Девицкого, Семилукского сельских поселений и городского поселения - город Семилуки.

Протяженность границы Девицкого сельского поселения по смежеству с городским поселением - город Семилуки составляет 16964 м.

VII. Линия прохождения границы Девицкого сельского поселения по смежеству с Семилукским сельским поселением

От точки стыка 28262134 границ Девицкого, Семилукского сельских поселений и городского поселения - город Семилуки линия границы идет в северо-восточном направлении по реке Дон точки стыка 33251 границ Девицкого, Семилукского сельских поселений и городского округа город Воронеж.

Протяженность границы Девицкого сельского поселения по смежеству с Семилукским сельским поселением составляет 71,6 м.»;

- подраздел X изложить в следующей редакции:

«X. Линия прохождения границы Девицкого сельского поселения по смежеству со Стрелицким городским поселением

От точки стыка 2813553 границ Девицкого сельского поселения, Стрелицкого городского поселения и Хохольского муниципального района линия границы в северном направлении пересекает реку Девица, далее идет по дре-

весно-кустарниковой растительности, по грунтовой дороге, по древесно-кустарниковой растительности до точки 2813539.

От точки 2813539 линия границы идет в юго-западном направлении по древесно-кустарниковой растительности до точки 2813506013.

От точки 2813506013 линия границы идет в северо-западном направлении по грунтовой дороге, по грунтовой дороге вдоль южной стороны садоводческого товарищества «Рыбник» до точки 2813506011.

От точки 2813506011 линия границы идет в северо-восточном направлении по грунтовой дороге вдоль южной стороны садоводческого товарищества «Рыбник», далее по южной стороне полосы отвода автомобильной дороги «Курск-Борисоглебск» - пгт Стрелица, затем по южной стороне полосы отвода автомобильной дороги «Курск-Борисоглебск» - пгт Стрелица вдоль западной стороны садоводческого товарищества «Рыбник», по западной стороне садоводческого товарищества «Рыбник» вдоль восточной стороны территории производственной зоны, по западной и северной сторонам садоводческого товарищества «Рыбник» до точки 281348706.

От точки 281348706 линия границы идет в юго-восточном направлении по северной стороне садоводческого товарищества «Рыбник» до точки 281348703.

От точки 281348703 линия границы идет в юго-западном направлении по восточной стороне садоводческого товарищества «Рыбник» до точки 281348701.

От точки 281348701 линия границы идет в юго-восточном направлении по склону оврага, по древесно-кустарниковой растительности до точки 2813418046.

От точки 2813418046 линия границы идет в северо-восточном направлении по древесно-кустарниковой растительности вдоль левого берега реки Девица, по реке Девица до точки 2813418044.

От точки 2813418044 линия границы идет в северо-западном направлении по грунтовой дороге до точки 2813418043.

От точки 2813418043 линия границы идет в северо-восточном направлении по грунтовой дороге, по грунтовой дороге вдоль северной стороны приусадебных земельных участков по улице Луговая села Девица до точки 2813418040.

От точки 2813418040 линия границы идет в северо-западном направлении по грунтовой дороге вдоль восточной стороны приусадебного земельного участка по улице Железнодорожная рабочего поселка Стрелица до точки 2813418039.

От точки 2813418039 линия границы идет в северо-восточном направлении по южной стороне приусадебного земельного участка по улице Железнодорожная рабочего поселка Стрелица до точки 2813418034.

От точки 2813418034 линия границы идет в северо-западном направлении по древесно-кустарниковой растительности вдоль восточной стороны приусадебных земельных участков по улице Железнодорожная рабочего поселка Стрелица до точки 2813418033.

От точки 2813418033 линия границы идет в северо-восточном направлении по древесно-кустарниковой растительности вдоль южной стороны приусадебного земельного участка по улице Парковая рабочего поселка Стрелица до точки 2813418031.

От точки 2813418031 линия границы идет в юго-восточном направлении по древесно-кустарниковой растительности вдоль южной стороны приусадебного земельного участка по улице Парковая рабочего поселка Стрелица до точки 2813418029.

От точки 2813418029 линия границы идет в общем северо-восточном направлении по древесно-кустарниковой растительности, по грунтовой дороге, по границе смежных приусадебных земельных участков рабочего поселка Стрелица и села Девица, по древесно-кустарниковой растительности, снова по границе смежных приусадебных земельных участков рабочего поселка Стрелица и села Девица, по южной стороне парковой зоны вдоль северной стороны приусадебных земельных участков по улице Луговая села Девица, по границе смежных приусадебных земельных участков рабочего поселка Стрелица и села Девица до точки 2813418006.

От точки 2813418006 линия границы идет в общем северном направлении по грунтовой дороге вдоль западной стороны приусадебных земельных участков по улице Луговая села Девица до точки 2813418004.

От точки 2813418004 линия границы идет в юго-восточном направлении по границе смежных приусадебных земельных участков рабочего поселка Стрелица и села Девица до точки 2813418001.

От точки 2813418001 линия границы идет в общем северо-восточном направлении по границе смежных приусадебных земельных участков рабочего поселка Стрелица и села Девица до точки 2813242052.

От точки 2813242052 линия границы идет в северо-западном направлении по границе смежных приусадебных земельных участков рабочего поселка Стрелица и села Девица, по восточной стороне очистных сооружений, по грунтовой дороге до точки 2813242017.

От 2813242017 линия границы идет в юго-западном направлении по грунтовой дороге вдоль южной стороны приусадебного земельного участка по улице Луговая села Девица до точки 2813242016.

От точки 2813242016 линия границы идет в северо-западном направлении по древесно-кустарниковой растительности до точки 2813242015.

От точки 2813242015 линия границы идет в северо-восточном направлении по северной стороне приусадебных земельных участков по улице Луговая села Девица, по грунтовой дороге вдоль восточной стороны приусадебных земельных участков по улице Луговая рабочего поселка Стрелица, далее по границе смежных приусадебных земельных участков рабочего поселка Стрелица и села Девица, по древесно-кустарниковой растительности, по грунтовой дороге до точки 2813242006.

От точки 2813242006 линия границы идет в северо-западном направлении по грунтовой дороге вдоль реки Девица, затем по древесно-кустарниковой растительности вдоль реки Девица, по древесно-

кустарниковой растительности, далее по западной стороне приусадебного земельного участка по улице Зеленая села Девица до точки 2813057087.

От точки 2813057087 линия границы идет в северо-восточном направлении по грунтовой дороге, далее по древесно-кустарниковой растительности, по границе смежных приусадебных земельных участков рабочего поселка Стрелица и села Девица, по северной стороне приусадебного земельного участка по улице Мира рабочего поселка Стрелица, пересекает грунтовую дорогу, далее по границе смежных приусадебных земельных участков рабочего поселка Стрелица и села Девица, по северной стороне приусадебного земельного участка по улице Калинина рабочего поселка Стрелица, по границе смежных приусадебных земельных участков рабочего поселка Стрелица и села Девица до точки 2813057017.

От точки 2813057017 линия границы идет в северо-западном направлении по северной стороне приусадебного земельного участка по улице Калинина рабочего поселка Стрелица, затем по северной стороне приусадебного земельного участка по улице Восточная рабочего поселка Стрелица, по автомобильной дороге «Курск-Борисоглебск» - пгт Стрелица до точки 2813057014.

От точки 2813057014 линия границы идет в северо-восточном направлении по автомобильной дороге «Курск-Борисоглебск» - пгт Стрелица до точки 2813057008.

От точки 2813057008 линия границы идет в западном направлении по автомобильной дороге «Курск-Борисоглебск» - пгт Стрелица, по южной стороне жилой застройки по улице Зеленая села Девица вдоль грунтовой дороги до точки 2813057006.

От точки 2813057006 линия границы идет в северо-западном направлении по грунтовой дороге, по западной стороне приусадебного земельного участка по улице Зеленая села Девица до точки 2813057004.

От точки 2813057004 линия границы идет в северо-восточном направлении по северной стороне приусадебного земельного участка по улице Зеленая села Девица, по древесно-кустарниковой растительности до точки 2813057002.

От точки 2813057002 линия границы идет в северо-западном направлении по древесно-кустарниковой растительности, пересекает автомобильную дорогу (от автомобильной дороги «Курск-Борисоглебск» – пгт Стрелица до Латненского месторождения огнеупорных глиен рудник «Стрелица Ближняя»), далее по сельскохозяйственным угодьям, пересекает полевою дорогу, снова по сельскохозяйственным угодьям, пересекает полевою дорогу до точки 2813115011.

От точки 2813115011 линия границы идет в общем юго-восточном направлении по восточной стороне территории Латненского месторождения огнеупорных глиен рудник «Стрелица Ближняя», пересекает автомобильную дорогу (от автомобильной дороги «Курск-Борисоглебск» - пгт Стрелица до Латненского месторождения огнеупорных глиен рудник «Стрелица Ближняя»), по древесно-кустарниковой растительности до точки 2813115002.

От точки 2813115002 линия границы идет в юго-западном направлении по восточной стороне территории Латненского месторождения огнеупорных глин рудник «Стрелица Ближняя» до точки 2813115001.

От точки 2813115001 линия границы идет в юго-восточном направлении по территории производственной зоны вдоль восточной стороны подъездных железнодорожных путей Стрелица-Латная до точки 2813115.

От точки 2813115 линия границы в юго-западном направлении пересекает подъездные железнодорожные пути Стрелица-Латная на территории производственной зоны до точки 2813212014.

От точки 2813212014 линия границы идет в северо-западном направлении по территории производственной зоны вдоль западной стороны подъездных железнодорожных путей Стрелица-Латная до точки 2813212013.

От точки 2813212013 линия границы идет в юго-западном направлении по восточной стороне территории Латненского месторождения огнеупорных глин рудник «Стрелица Ближняя», пересекает грунтовую дорогу, по восточной стороне территории Латненского месторождения огнеупорных глин рудник «Стрелица Ближняя» до точки 2813212010.

От точки 2813212010 линия границы идет в южном направлении по восточной стороне территории Латненского месторождения огнеупорных глин рудник «Стрелица Ближняя» до точки 2813212009.

От точки 2813212009 линия границы идет в общем юго-западном направлении по восточной стороне территории Латненского месторождения огнеупорных глин рудник «Стрелица Ближняя», пересекает грунтовую дорогу, по территории Латненского месторождения огнеупорных глин рудник «Стрелица Ближняя», по древесно-кустарниковой растительности, по обводненному карьере, далее по древесно-кустарниковой растительности до точки 2813277.

От точки 2813277 линия границы идет в северо-западном направлении по древесно-кустарниковой растительности, пересекает грунтовую дорогу до точки 2813484038.

От точки 2813484038 линия границы идет в юго-западном направлении по древесно-кустарниковой растительности, по грунтовой дороге между садоводческим товариществом «Горняк» и садоводческим товариществом «Озерки» до точки 2813484037.

От точки 2813484037 линия границы идет в юго-восточном направлении по грунтовой дороге между садоводческим товариществом «Горняк» и садоводческим товариществом «Озерки», по западной стороне садоводческого товарищества «Горняк» и северной стороне садоводческого товарищества «Озерки», по южной стороне садоводческого товарищества «Горняк» и северной стороне садоводческого товарищества «Озерки», по древесно-кустарниковой растительности между садоводческим товариществом «Горняк» и садоводческим товариществом «Озерки», по грунтовой дороге вдоль восточной стороны садоводческого товарищества «Озерки», по древесно-кустарниковой растительности вдоль грунтовой дороги до точки 2813484019.

От точки 2813484019 линия границы идет в общем южном направлении по древесно-кустарниковой растительности, по древесно-кустарниковой растительности вдоль восточной стороны садоводческого товарищества «Жемчужина», по грунтовой дороге, по древесно-кустарниковой растительности, по грунтовой дороге, по грунтовой дороге вдоль западной стороны приусадебного земельного участка по улице Солнечная рабочего поселка Стрелица, по древесно-кустарниковой растительности, по древесно-кустарниковой растительности вдоль западной стороны приусадебных земельных участков по улице Звездная рабочего поселка Стрелица, затем по древесно-кустарниковой растительности вдоль западной стороны приусадебных земельных участков по улице Академика Королева рабочего поселка Стрелица до точки 2813484.

От точки 2813484 линия границы идет в юго-западном направлении по древесно-кустарниковой растительности до точки 2813504.

От точки 2813504 линия границы идет в северо-западном направлении по древесно-кустарниковой растительности, пересекает грунтовую дорогу, далее по древесно-кустарниковой растительности до точки 2813493.

От точки 2813493 линия границы идет в юго-западном направлении по древесно-кустарниковой растительности, далее по древесно-кустарниковой растительности вдоль северной стороны территории Латненского месторождения огнеупорных глин, по древесно-кустарниковой растительности вдоль восточной стороны садоводческого товарищества «Бахчеево» до точки 2813520015.

От точки 2813520015 линия границы идет в юго-восточном направлении по древесно-кустарниковой растительности, по территории Латненского месторождения огнеупорных глин, по древесно-кустарниковой растительности вдоль западной стороны территории Латненского месторождения огнеупорных глин до точки 2813520013.

От точки 2813520013 линия границы идет в юго-западном направлении по древесно-кустарниковой растительности вдоль западной стороны территории Латненского месторождения огнеупорных глин, по автомобильной дороге (от автомобильной дороги «Курск-Борисоглебск»- пгт Стрелица до поселка Бахчеево) до точки 2813520004.

От точки 2813520004 линия границы идет в северо-западном направлении по автомобильной дороге (от автомобильной дороги «Курск-Борисоглебск» - пгт Стрелица до поселка Бахчеево), по древесно-кустарниковой растительности в балке Гремячий Лог вдоль западной стороны садоводческого товарищества «Бахчеево» до точки 2813520.

От точки 2813520 линия границы идет в юго-западном направлении по балке Гремячий Лог до точки 2813542.

От точки 2813542 линия границы идет в северо-западном направлении по балке Гремячий Лог до точки 28635125.

От точки 28635125 линия границы идет в северо-восточном направлении по балке Гремячий Лог до точки 28635124.

От точки 28635124 линия границы идет в северо-западном направлении по балке Гремячий Лог до точки 28635121.

От точки 28635121 линия границы идет в юго-западном направлении по древесно-кустарниковой растительности балки Гремячий Лог до точки стыка 28635006 границ Девицкого сельского поселения, Стрелицкого городского поселения и Хохольского муниципального района.

Протяженность границы Девицкого сельского поселения по смежеству со Стрелицким городским поселением составляет 19678,4 м.

Общая протяженность границ Девицкого сельского поселения составляет 124734,3 м.»;

е) раздел «Описание границ Землянского сельского поселения Семилукского муниципального района Воронежской области» изложить в следующей редакции:

**«ТЕКСТОВОЕ ОПИСАНИЕ
ГРАНИЦ ЗЕМЛЯНСКОГО СЕЛЬСКОГО ПОСЕЛЕНИЯ
СЕМИЛУКСКОГО МУНИЦИПАЛЬНОГО РАЙОНА
ВОРОНЕЖСКОЙ ОБЛАСТИ**

I. Линия прохождения границы Землянского сельского поселения по смежеству с Нижневедугским сельским поселением

От точки стыка 28145000 границ Землянского, Нижневедугского и Стадницкого сельских поселений линия границы идет в северо-восточном направлении по сельскохозяйственным угодьям до точки 28510615.

От точки 28510615 линия границы идет в северо-западном направлении по сельскохозяйственным угодьям, пересекает балку Кругляк, затем по сельскохозяйственным угодьям до точки 28510588.

От точки 28510588 линия границы идет в северо-восточном направлении по сельскохозяйственным угодьям, затем по балке Кругляк до точки 78086039.

От точки 78086039 линия границы идет в общем северо-западном направлении по балке Кругляк, затем по сельскохозяйственным угодьям до точки 28085000.

От точки 28085000 линия границы идет в юго-западном направлении по сельскохозяйственным угодьям до точки 28088011.

От точки 28088011 линия границы идет в северо-западном направлении по сельскохозяйственным угодьям, затем по балке, далее по пойме реки Меловой до точки 7808800101.

От точки 7808800101 линия границы идет в общем юго-западном направлении по пойме реки Меловой, затем по балке, далее по полевой дороге до точки 28510106.

От точки 28510106 линия границы идет в юго-восточном направлении по восточной стороне земель лесного фонда (урочище Потапово) до точки 28093013.

От точки 28093013 линия границы идет в юго-западном направлении по восточной и южной сторонам земель лесного фонда (урочище Потапово), пе-

ресекает реку Потаповская, затем по пойме реки Потаповская до точки 28510580.

От точки 28510580 линия границы идет в северо-западном направлении по древесно-кустарниковой растительности, затем по сельскохозяйственным угодьям, далее по балке Сухой Лог до точки 28093001.

От точки 28093001 линия границы идет в юго-западном направлении по балке Сухой Лог до точки 78093037.

От точки 78093037 линия границы идет в юго-восточном направлении по балке Сухой Лог до точки 78093029.

От точки 78093029 линия границы идет в юго-западном направлении по балке Сухой Лог, затем по лесному массиву до точки 78093010.

От точки 78093010 линия границы идет в северо-западном направлении по лесному массиву, затем по южной стороне лесного массива до точки 78093004.

От точки 78093004 линия границы идет в юго-западном направлении по южной стороне лесного массива до точки стыка 28093000 границ Землянского, Нижневедугского и Староведугского сельских поселений.

Протяженность границы Землянского сельского поселения по смежеству с Нижневедугским сельским поселением составляет 14530,4 м.

II. Линия прохождения границы Землянского сельского поселения по смежеству со Староведугским сельским поселением

От точки стыка 28093000 границ Землянского, Нижневедугского и Староведугского сельских поселений линия границы в северо-западном направлении пересекает левый приток реки Ольшанка, далее идет по лесному массиву, по балке, затем по древесно-кустарниковой растительности, по сельскохозяйственным угодьям до точки 28094001.

От точки 28094001 линия границы идет в юго-западном направлении по сельскохозяйственным угодьям до точки 2809400101.

От точки 2809400101 линия границы идет в северо-западном направлении по западной стороне лесной полосы, по балке, по восточной стороне пруда на реке Ольшанка до точки 78094007.

От точки 78094007 линия границы идет в северо-восточном направлении по пруду на реке Ольшанка, далее по балке до точки 78094021.

От точки 78094021 линия границы идет в северо-западном направлении по балке, далее по балке вдоль лесного массива, снова по балке до точки стыка 28021000 границ Землянского, Староведугского и Новосильского сельских поселений.

Протяженность границы Землянского сельского поселения по смежеству со Староведугским сельским поселением составляет 5266,7 м.

III. Линия прохождения границы Землянского сельского поселения по смежеству с Новосильским сельским поселением

От точки стыка 28021000 границ Землянского, Новосильского и Староведугского сельских поселений линия границы идет в северо-западном на-

правлении по балке до точки 78021002.

От точки 78021002 линия границы идет в северо-восточном направлении по балке до точки 78021015.

От точки 78021015 линия границы идет в юго-восточном направлении по балке, затем по сельскохозяйственным угодьям, далее по южной стороне земель лесного фонда (урочище Осиновый Куст) до точки 2802100502.

От точки 2802100502 линия границы идет в северо-восточном направлении по восточной стороне земель лесного фонда (урочище Осиновый Куст), затем по сельскохозяйственным угодьям вдоль восточной стороны земель лесного фонда (урочище Осиновый Куст) до точки 2802100506.

От точки 2802100506 линия границы идет в северо-западном направлении по сельскохозяйственным угодьям вдоль восточной стороны земель лесного фонда (урочище Осиновый Куст), затем по сельскохозяйственным угодьям, далее по балке до точки 28510512.

От точки 28510512 линия границы идет в юго-западном направлении по балке до точки 28026020.

От точки 28026020 линия границы идет в северо-западном направлении по сельскохозяйственным угодьям, затем по полевой дороге до точки 2802602201.

От точки 2802602201 линия границы идет в общем северо-восточном направлении по южной и восточной сторонам земель лесного фонда (урочище Калинин), затем по древесно-кустарниковой растительности, далее по сельскохозяйственным угодьям, затем по западной и северной сторонам земель лесного фонда (урочище Хамино), далее по сельскохозяйственным угодьям, затем по балке до точки 28510473029.

От точки 28510473029 линия границы идет в юго-восточном направлении по балке до точки 28510473031.

От точки 28510473031 линия границы идет в северо-восточном направлении по полевой дороге, затем по сельскохозяйственным угодьям, пересекает автомобильную дорогу Землянк – Старая Ольшанка, далее по полевой дороге вдоль сельскохозяйственных угодий до точки 2832100001.

От точки 2832100001 линия границы идет в северо-западном направлении по сельскохозяйственным угодьям до точки 28322001003.

От точки 28322001003 линия границы идет в северо-восточном направлении по южной стороне земель лесного фонда (урочище Буравцево) до точки 28322001008.

От точки 28322001008 линия границы идет в северо-западном направлении по сельскохозяйственным угодьям вдоль восточной стороны земель лесного фонда (урочище Буравцево), затем по полевой дороге до точки 28322001014.

От точки 28322001014 линия границы идет в северо-восточном направлении по сельскохозяйственным угодьям, по полевой дороге, затем по южной стороне земель лесного фонда (урочище Замарайское) до точки 28510338.

От точки 28510338 линия границы идет в общем юго-восточном направ-

лении по южной стороне земель лесного фонда (урочище Замарайское) до точки 28510338017.

От точки 28510338017 линия границы идет в северо-восточном направлении по южной стороне земель лесного фонда (урочище Замарайское) до точки 28510338020.

От точки 28510338020 линия границы идет в северо-западном направлении по восточной стороне земель лесного фонда (урочище Замарайское) до точки 28510338023.

От точки 28510338023 линия границы идет в северо-восточном направлении по восточной стороне земель лесного фонда (урочище Замарайское) до точки 28510338024.

От точки 28510338024 линия границы идет в юго-восточном направлении по сельскохозяйственным угодьям до точки 28510338026.

От точки 28510338026 линия границы идет в северо-восточном направлении по сельскохозяйственным угодьям вдоль восточной стороны лесной полосы до точки 28510312.

От точки 28510312 линия границы идет в северо-западном направлении по сельскохозяйственным угодьям вдоль западной стороны лесной полосы, затем по сельскохозяйственным угодьям, далее по балке до точки 28510298.

От точки 28510298 линия границы идет в северо-восточном направлении по балке до точки 28510273.

От точки 28510273 линия границы идет в северо-западном направлении по балке до точки 28510256.

От точки 28510256 линия границы идет в северо-восточном направлении по балке, затем по сельскохозяйственным угодьям до точки 28510237.

От точки 28510237 линия границы идет в северо-западном направлении по сельскохозяйственным угодьям, затем по сельскохозяйственным угодьям вдоль западной стороны лесной полосы, далее по сельскохозяйственным угодьям до точки 28510225.

От точки 28510225 линия границы идет в северном направлении по сельскохозяйственным угодьям, затем по балке до точки 28510225001.

От точки 28510225001 линия границы идет в северо-восточном направлении по балке до точки 28510225011.

От точки 28510225011 линия границы идет в северо-западном направлении по балке до точки 28510225016.

От точки 28510225016 линия границы идет в северо-восточном направлении по балке, затем по сельскохозяйственным угодьям вдоль восточной стороны лесной полосы, далее по сельскохозяйственным угодьям, затем по балке, далее по сельскохозяйственным угодьям вдоль восточной стороны лесной полосы, снова по балке до точки 28510217009.

От точки 28510217009 линия границы идет в северо-западном направлении по сельскохозяйственным угодьям до точки 2851021303.

От точки 2851021303 линия границы идет в северо-восточном направлении по сельскохозяйственным угодьям до точки стыка 1069 границ Землянского, Новосильского сельских поселений и Липецкой области.

Протяженность границы Землянского сельского поселения по смежеству с Новосильским сельским поселением составляет 29145,9 м.

IV. Линия прохождения границы Землянского сельского поселения по смежеству с Липецкой областью

От точки стыка 1069 границ Землянского, Новосильского сельских поселений и Липецкой области линия границы идет в восточном направлении по сельскохозяйственным угодьям вдоль южной стороны лесной полосы до точки 1070.

От точки 1070 линия границы идет в общем северо-западном направлении по западной стороне лесного массива (лес Бордино) до точки 1076.

От точки 1076 линия границы идет в северо-восточном направлении по западной и северной сторонам лесного массива (лес Бордино) до точки 1080.

От точки 1080 линия границы идет в юго-восточном направлении по северной стороне лесного массива (лес Бордино) до точки 1082.

От точки 1082 линия границы идет в северо-восточном направлении по сельскохозяйственным угодьям, по западной стороне лесной полосы, пересекает грунтовую дорогу, далее по восточной стороне лесной полосы, по сельскохозяйственным угодьям до точки 1088.

От точки 1088 линия границы идет в северо-западном направлении по западной стороне лесной полосы, по сельскохозяйственным угодьям, по пойме реки Кобылья Снова, пересекает реку Кобылья Снова до точки 1091.

От точки 1091 линия границы идет в юго-восточном направлении по древесно-кустарниковой растительности вдоль реки Кобылья Снова до точки 0109102.

От точки 0109102 линия границы идет в северо-восточном направлении по древесно-кустарниковой растительности вдоль реки Кобылья Снова до точки 0109105.

От точки 0109105 линия границы идет в юго-восточном направлении по древесно-кустарниковой растительности вдоль реки Кобылья Снова до точки 0109108.

От точки 0109108 линия границы в общем северо-восточном направлении пересекает реку Кобылья Снова, далее идет по пойме реки Кобылья Снова, по балке, по сельскохозяйственным угодьям, пересекает балку, по лесной полосе, пересекает балку, далее по восточной стороне лесной полосы, по древесно-кустарниковой растительности, по восточной стороне лесной полосы, по сельскохозяйственным угодьям до точки 1099.

От точки 1099 линия границы идет в юго-восточном направлении по сельскохозяйственным угодьям, по пойме реки Кобылья Снова до точки 1100.

От точки 1100 линия границы идет в северо-восточном направлении по пойме реки Кобылья Снова до точки 1100001.

От точки 1100001 линия границы идет в северо-западном направлении по древесно-кустарниковой растительности вдоль реки Кобылья Снова до точки 1100003.

От точки 1100003 линия границы идет в северо-восточном направлении по древесно-кустарниковой растительности вдоль реки Кобылья Снова до точки 1100006.

От точки 1100006 линия границы идет в юго-восточном направлении по древесно-кустарниковой растительности вдоль реки Кобылья Снова, пересекает реку Кобылья Снова, по пойме реки Кобылья Снова, по древесно-кустарниковой растительности вдоль восточной стороны приусадебных земельных участков села Перекоповка, по сельскохозяйственным угодьям вдоль западной стороны лесной полосы, по сельскохозяйственным угодьям до точки 1107.

От точки 1107 линия границы идет в юго-западном направлении по сельскохозяйственным угодьям, по западной стороне лесной полосы до точки 1110.

От точки 1110 линия границы идет в юго-восточном направлении по западной стороне лесной полосы, пересекает балку, по западной стороне лесной полосы, по сельскохозяйственным угодьям вдоль западной стороны лесной полосы, далее по балке, по западной стороне лесной полосы, пересекает лесную полосу, по восточной стороне лесной полосы до точки 1120.

От точки 1120 линия границы идет в северо-восточном направлении по балке до точки 112001.

От точки 112001 линия границы идет в юго-восточном направлении по балке, по сельскохозяйственным угодьям, по сельскохозяйственным угодьям вдоль западной стороны лесной полосы до точки стыка 02000 границ Землянского сельского поселения, Рамонского муниципального района и Липецкой области.

Протяженность границы Землянского сельского поселения по смежеству с Липецкой областью составляет 20254,1 м.

IV. Линия прохождения границы Землянского сельского поселения по смежеству с Рамонским муниципальным районом

От точки стыка 02000 границ Землянского сельского поселения, Рамонского муниципального района и Липецкой области линия границы идет в юго-западном направлении по сельскохозяйственным угодьям до точки 02503.

От точки 02503 линия границы идет в юго-восточном направлении по северной стороне земель лесного фонда (урочище Марьина Роща) до точки 02504.

От точки 02504 линия границы идет в юго-западном направлении по восточной и южной сторонам земель лесного фонда (урочище Марьина Роща), затем по землям лесного фонда (между урочищем Ядреный и урочищем Марьина Роща), далее по лесной полосе, затем по сельскохозяйственным угодьям, далее по южной стороне лесной полосы, снова по сельскохозяйственным угодьям до точки 02510.

От точки 02510 линия границы идет в южном направлении по сельскохозяйственным угодьям, пересекает реку Сухая Верейка, затем по древесно-

кустарниковой растительности, пересекает полевую дорогу, далее по сельскохозяйственным угодьям до точки 02514.

От точки 02514 линия границы идет в юго-западном направлении по сельскохозяйственным угодьям до точки 02518.

От точки 02518 линия границы идет в юго-восточном направлении по сельскохозяйственным угодьям, затем по лесной полосе, далее снова по сельскохозяйственным угодьям до точки 02525.

От точки 02525 линия границы идет в юго-западном направлении по сельскохозяйственным угодьям, затем по лесной полосе, далее по сельскохозяйственным угодьям, пересекает реку Большая Верейка, затем по сельскохозяйственным угодьям, далее по лесной полосе, затем по сельскохозяйственным угодьям, пересекает балку, далее по сельскохозяйственным угодьям, затем по балке до точки 02533.

От точки 02533 линия границы идет в юго-восточном направлении по балке до точки 02534.

От точки 02534 линия границы идет в юго-западном направлении по пруду до точки 02535.

От точки 02535 линия границы идет в юго-восточном направлении по пруду, затем по восточной стороне пруда, далее по балке, затем по сельскохозяйственным угодьям до точки 02542.

От точки 02542 линия границы идет в северо-восточном направлении по сельскохозяйственным угодьям, пересекает полевую дорогу, затем по сельскохозяйственным угодьям, далее по балке Рудин Лог до точки стыка 02548 границ Землянского сельского поселения Семилукского муниципального района и Павловского, Сомовского сельских поселений Рамонского муниципального района.

От точки стыка 02548 линия границы идет в юго-восточном направлении по балке Рудин Лог, затем по сельскохозяйственным угодьям, пересекает автомобильную дорогу Землянск – Большая Верейка, далее по южной стороне лесной полосы, затем по сельскохозяйственным угодьям, далее по балке до точки 02566.

От точки 02566 линия границы идет в юго-западном направлении по балке до точки стыка 02569 границ Землянского сельского поселения Семилукского муниципального района и Сомовского, Чистополянского сельских поселений Рамонского муниципального района.

От точки стыка 02569 линия границы идет в юго-западном направлении по сельскохозяйственным угодьям, затем по северной стороне лесной полосы, далее по сельскохозяйственным угодьям до точки 02573.

От точки 02573 линия границы идет в южном направлении по сельскохозяйственным угодьям, затем по западной стороне лесной полосы, далее по сельскохозяйственным угодьям, затем по балке Гадкая, пересекает земли лесного фонда (урочище Тихонское), далее по западной стороне лесной полосы, пересекает полевую дорогу, затем по сельскохозяйственным угодьям до точки 02579.

От точки 02579 линия границы идет в юго-восточном направлении по сельскохозяйственным угодьям, пересекает балку Гадкая, затем по сельскохозяйственным угодьям, пересекает автомобильную дорогу «Семилуки – Землянск» - с. Чистая Поляна, далее по северной стороне земель лесного фонда (урочище Липендино) до точки 02588.

От точки 02588 линия границы идет в юго-западном направлении по землям лесного фонда (урочище Липендино), пересекает балку, затем по восточной стороне лесной полосы до точки стыка 02593 границ Землянского, Перлевского сельских поселений и Рамонского муниципального района.

Протяженность границы Землянского сельского поселения по смежеству с Рамонским муниципальным районом составляет 29041,1 м.

V. Линия прохождения границы Землянского сельского поселения по смежеству с Перлевским сельским поселением

От точки стыка границ 02593 Землянского, Перлевского сельских поселений и Рамонского муниципального района линия границы идет в западном направлении по южной стороне лесной полосы до точки 28510569.

От точки 28510569 линия границы идет в общем южном направлении по восточной стороне лесной полосы, пересекает балку, далее по сельскохозяйственным угодьям, пересекает автомобильную дорогу Семилуки - Землянск, далее по восточной стороне лесной полосы до точки стыка 28149000 границ Землянского, Перлевского и Стадницкого сельских поселений.

Протяженность границы Землянского сельского поселения по смежеству с Перлевским сельским поселением составляет 2429,8 м.

VI. Линия прохождения границы Землянского сельского поселения по смежеству со Стадницким сельским поселением

От точки стыка 28149000 границ Землянского, Стадницкого и Перлевского сельских поселений линия границы идет в юго-западном направлении по южной стороне лесной полосы, затем по южной стороне земель лесного фонда (урочище Руднева) до точки 28025034.

От точки 28025034 линия границы идет в северо-западном направлении по южной стороне земель лесного фонда (урочище Руднева) до точки 28025032.

От точки 28025032 линия границы идет в юго-западном направлении по южной стороне земель лесного фонда (урочище Руднева), затем по балке, далее по южной стороне садоводческого товарищества «Риф», затем по южной стороне садоводческого товарищества «Союз», далее по грунтовой дороге вдоль садоводческого товарищества «Союз», затем по грунтовой дороге вдоль пруда до точки 28025018.

От точки 28025018 линия границы идет в северо-западном направлении по грунтовой дороге до точки 2805160.

От точки 2805160 линия границы в юго-западном направлении пересекает грунтовую дорогу, далее идет по древесно-кустарниковой растительности, затем по пойме реки Серебрянка до точки 2805277.

От точки 2805277 линия границы в северо-западном направлении пере-

секает реку Серебрянка до точки 2805261.

От точки 2805261 линия границы идет в северо-восточном направлении по пойме реки Серебрянка до точки 2805241.

От точки 2805241 линия границы идет в общем северо-западном направлении по пойме реки Серебрянка, затем по северной стороне приусадебных земельных участков села Стадница, далее по древесно-кустарниковой растительности, затем по полевой дороге, пересекает автомобильную дорогу «Курск – Борисоглебск» - Курбатово – Землянск, далее по южной стороне лесной полосы, затем по балке до точки 28146007.

От точки 28146007 линия границы идет в юго-западном направлении по балке, затем по южной стороне лесной полосы, далее по балке Кругляк до точки 28145011.

От точки 28145011 линия границы идет в юго-восточном направлении по балке Кругляк до точки 28145008.

От точки 28145008 линия границы идет в юго-западном направлении по балке Кругляк до точки 28145004.

От точки 28145004 линия границы идет в северо-западном направлении по балке Кругляк до точки стыка 28145000 границ Землянского, Стадницкого и Нижневедугского сельских поселений.

Протяженность границы Землянского сельского поселения по смежеству со Стадницким сельским поселением составляет 8886,8 м.

Общая протяженность границ Землянского сельского поселения составляет 109554,8 м.»;

ж) раздел «Описание границ Латненского сельского поселения Семилукского муниципального района Воронежской области» изложить в следующей редакции:

**«ТЕКСТОВОЕ ОПИСАНИЕ
ГРАНИЦ ЛАТНЕНСКОГО СЕЛЬСКОГО ПОСЕЛЕНИЯ
СЕМИЛУКСКОГО МУНИЦИПАЛЬНОГО РАЙОНА
ВОРОНЕЖСКОЙ ОБЛАСТИ**

I. Линия прохождения границы Латненского сельского поселения по смежеству с Хохольским муниципальным районом

От точки стыка 28511374 границ Латненского, Девицкого сельских поселений и Хохольского муниципального района линия границы идет в северо-восточном направлении по сельскохозяйственным угодьям, затем по восточной стороне потребительского садоводческого кооператива «Романтик» до точки 34681.

От точки 34681 линия границы идет в общем западном направлении между садоводческим некоммерческим товариществом «Агрегат» и потребительским садоводческим кооперативом «Романтик» до точки 28635283.

От точки 28635283 линия границы идет в общем северо-западном направлении между садоводческим некоммерческим товариществом «Агрегат» и потребительским садоводческим кооперативом «Романтик» до точки 34684006.

От точки 34684006 линия границы идет в юго-западном направлении между садоводческим некоммерческим товариществом «Агрегат» и потребительским садоводческим кооперативом «Романтик» до точки 34684008.

От точки 34684008 линия границы идет в северо-западном направлении между садоводческим некоммерческим товариществом «Агрегат» и потребительским садоводческим кооперативом «Романтик», затем по сельскохозяйственным угодьям до точки стыка 2812249 границ Латненского, Лосевского сельских поселений и Хохольского муниципального района.

Протяженность границы Латненского сельского поселения по смежеству с Хохольским муниципальным районом составляет 3418,6 м.

II. Линия прохождения границы Латненского сельского поселения по смежеству с Лосевским сельским поселением

От точки стыка 2812249 границ Латненского, Лосевского сельских поселений и Хохольского муниципального района линия границы идет в северо-восточном направлении по сельскохозяйственным угодьям, затем по сельскохозяйственным угодьям вдоль северной стороны садоводческого товарищества «Агрегат», далее по сельскохозяйственным угодьям вдоль западной стороны садоводческого товарищества «Домостроитель» до точки 2811461019.

От точки 2811461019 линия границы идет в северо-западном направлении по балке Болохов Лог вдоль западной стороны садоводческого товарищества «Заря», затем по восточной стороне балки вдоль западной стороны садоводческого товарищества «Трассовик» до точки 2811461017.

От точки 2811461017 линия границы идет в общем северо-восточном направлении по балке, затем по древесно-кустарниковой растительности вдоль западной стороны садоводческого товарищества «Трассовик», пересекает автомобильную дорогу (от автомобильной дороги Латная – Нижняя Ведуга до садоводческого товарищества «Трассовик») до точки 2811461010.

От точки 2811461010 линия границы идет в юго-восточном направлении по автомобильной дороге вдоль восточной стороны садоводческого товарищества «Трассовик» до точки 2811461006.

От точки 2811461006 линия границы идет в северо-восточном направлении по грунтовой дороге вдоль северной стороны садоводческого товарищества «Заря», затем по сельскохозяйственным угодьям вдоль западной стороны балки, далее по сельскохозяйственным угодьям вдоль северной стороны садоводческого товарищества «Дружба» до точки 28234022010.

От точки 28234022010 линия границы идет в юго-восточном направлении по южной стороне полосы отвода автомобильной дороги Латная – Нижняя Ведуга до точки 28234022002.

От точки 28234022002 линия границы в северо-восточном направлении пересекает автомобильную дорогу Латная – Нижняя Ведуга, затем идет по южной стороне лесной полосы до точки 28234029.

От точки 28234029 линия границы идет в северном направлении по восточной стороне лесной полосы, затем по лесной полосе, далее по сельскохо-

зяйственным угодьям вдоль грунтовой дороги до точки 2810779012.

От точки 2810779012 линия границы идет в северо-восточном направлении по сельскохозяйственным угодьям вдоль грунтовой дороги до точки 2810779009.

От точки 2810779009 линия границы идет в юго-восточном направлении по сельскохозяйственным угодьям вдоль грунтовой дороги до точки 2810779003.

От точки 2810779003 линия границы в северо-восточном направлении пересекает грунтовую дорогу, далее идет по сельскохозяйственным угодьям, пересекает реку Ведуга до точки 2810779.

От точки 2810779 линия границы идет в северо-западном направлении по древесно-кустарниковой растительности вдоль реки Ведуга, далее по пойме реки Ведуга до точки 28511251.

От точки 28511251 линия границы идет в северо-восточном направлении по пойме реки Ведуга, затем по балке до точки 28101370104.

От точки 28101370104 линия границы идет в юго-восточном направлении по сельскохозяйственным угодьям вдоль грунтовой дороги, затем по грунтовой дороге, далее по сельскохозяйственным угодьям до точки 28101370069.

От точки 28101370069 линия границы идет в северо-восточном направлении по грунтовой дороге до точки 28101370059.

От точки 28101370059 линия границы идет в юго-восточном направлении по балке, затем по грунтовой дороге, далее по плотине пруда, затем по грунтовой дороге, далее по грунтовой дороге вдоль северной стороны садоводческого товарищества «Клен», затем по грунтовой дороге до точки 28101370015.

От точки 28101370015 линия границы идет в северо-восточном направлении по грунтовой дороге до точки 28101370013.

От точки 28101370013 линия границы идет в северо-западном направлении по грунтовой дороге до точки 28101370009.

От точки 28101370009 линия границы идет в северо-восточном направлении по грунтовой дороге до точки 28101370007.

От точки 28101370007 линия границы идет в северном направлении по грунтовой дороге вдоль западной стороны садоводческих товариществ «Восход-2», «Ручеек-2», «Здоровье», «Огонек» до точки 28101370001.

От точки 28101370001 линия границы идет в западном направлении по южной стороне лесной полосы до точки 2810139.

От точки 2810139 линия границы идет в северном направлении по лесной полосе вдоль западной стороны садоводческого товарищества «Металлист», затем по восточной стороне лесной полосы вдоль западной стороны садоводческого товарищества «Металлист», далее по грунтовой дороге до точки 2851116808.

От точки 2851116808 линия границы идет в юго-восточном направлении по грунтовой дороге вдоль северной стороны садоводческого товарищества «Металлист» до точки 2851116801.

От точки 2851116801 линия границы идет в общем северо-восточном направлении по западной стороне балки Точильная до точки 28511159.

От точки 28511159 линия границы идет в северо-западном направлении по западной стороне балки Точильная, затем по сельскохозяйственным угодьям вдоль западной стороны балки Точильная, далее по сельскохозяйственным угодьям, затем по западной стороне балки Точильная до точки 28511050.

От точки 28511050 линия границы идет в юго-западном направлении по западной стороне балки Точильная до точки 28511072.

От точки 28511072 линия границы идет в северо-западном направлении по западной стороне балки Точильная, затем по сельскохозяйственным угодьям вдоль западной стороны садоводческого товарищества «Факел» до точки 2809387.

От точки 2809387 линия границы идет в юго-западном направлении по сельскохозяйственным угодьям вдоль западной стороны садоводческого товарищества «Факел» до точки 2809411.

От точки 2809411 линия границы идет в северо-западном направлении по сельскохозяйственным угодьям вдоль западной стороны садоводческого товарищества «Факел», затем по грунтовой дороге вдоль западной стороны садоводческого товарищества «Факел» до точки 280921401.

От точки 280921401 линия границы идет в восточном направлении по древесно-кустарниковой растительности до точки 2809214.

От точки 2809214 линия границы идет в северном направлении по сельскохозяйственным угодьям до точки 2809148.

От точки 2809148 линия границы идет в северо-восточном направлении по южной стороне лесной полосы до точки 2809140.

От точки 2809140 линия границы идет в общем юго-восточном направлении по балке Точильная до точки стыка 2809328 границ Латненского, Лосевского и Семилукского сельских поселений.

Протяженность границы Латненского сельского поселения по смежеству с Лосевским сельским поселением составляет 24376,3 м.

III. Линия прохождения границы Латненского сельского поселения по смежеству с Семилукским сельским поселением

От точки стыка 2809328 границ Латненского, Лосевского и Семилукского сельских поселений линия границы идет в общем юго-восточном направлении по балке Точильная вдоль северной стороны садоводческого товарищества «Факел», по балке Точильная, по восточной стороне пруда, далее по балке Точильная до точки 2825007602.

От точки 2825007602 линия границы в юго-западном направлении пересекает плотину пруда, далее идет по балке Точильная до точки 28250076.

От точки 28250076 линия границы идет в юго-восточном направлении по балке Точильная, пересекает автомобильную дорогу (от автомобильной дороги Семилуки – Землянск до хутора Точильное), снова по балке Точильная, пересекает грунтовую дорогу от села Ендовище до садоводческого това-

рищества «Клен», затем идет по балке Точильная вдоль грунтовой дороги, по южной стороне садоводческого товарищества «Клен», по пойме реки Ведуга, пересекает реку Ведуга, по древесно-кустарниковой растительности вдоль реки Ведуга, по реке Ведуга, снова по древесно-кустарниковой растительности вдоль реки Ведуга, по реке Ведуга до точки 2811272.

От точки 2811272 линия границы идет в северо-восточном направлении по реке Ведуга, по древесно-кустарниковой растительности вдоль реки Ведуга до точки 28260001059.

От точки 28260001059 линия границы в юго-восточном направлении пересекает реку Ведуга, далее идет по древесно-кустарниковой растительности, по границе смежных приусадебных земельных участков села Латное и села Ендовище до точки 28260001057.

От точки 28260001057 линия границы идет в юго-западном направлении по северной стороне садоводческого товарищества «Заря» вдоль южной стороны приусадебных земельных участков по улице Свободы села Латное, далее по западной стороне садоводческого товарищества «Заря» вдоль грунтовой дороги, затем пересекает автомобильную дорогу «Обход г. Воронеж» - Латное до точки 28260001022.

От точки 28260001022 линия границы идет в юго-восточном направлении по южной стороне полосы отвода автомобильной дороги «Обход г. Воронеж» - Латное до точки 28260001018.

От точки 28260001018 линия границы идет в юго-западном направлении по территории садоводческого товарищества «Радуга», далее по южной стороне садоводческого товарищества «Радуга» до точки 28260001004.

От точки 28260001004 линия границы идет в юго-восточном направлении по восточной стороне лесной полосы до точки стыка 28260001002 границ Латненского, Семилукского и Девицкого сельских поселений.

Протяженность границы Латненского сельского поселения по смежеству с Семилукским сельским поселением составляет 10483,2 м.

IV. Линия прохождения границы Латненского сельского поселения по смежеству с Девицким сельским поселением

От точки стыка 28260001002 границ Латненского, Девицкого и Семилукского сельских поселений линия границы идет в юго-западном направлении по северной стороне полосы отвода Юго-Восточной железной дороги, затем по грунтовой дороге вдоль южной стороны садоводческого товарищества «Локомотив», далее по северной стороне полосы отвода Юго-Восточной железной дороги до точки стыка 28238045 границ Латненского, Девицкого сельских поселений и Латненского городского поселения.

Протяженность границы Латненского сельского поселения по смежеству с Девицким сельским поселением составляет 3543,3 м.

V. Линия прохождения границы Латненского сельского поселения по смежеству с Латненским городским поселением

От точки стыка 28238045 границ Латненского, Девицкого сельских поселений и Латненского городского поселения линия границы идет в северо-западном направлении по лесной полосе, затем пересекает автомобильную дорогу ст. Латная - с. Латное до точки 28238045002.

От точки 28238045002 линия границы идет в северо-восточном направлении по северной стороне полосы отвода автомобильной дороги ст. Латная - с. Латное до точки 28238045003.

От точки 28238045003 линия границы идет в северо-западном направлении по восточной стороне автомобильной дороги, затем по автомобильной дороге, далее по грунтовой дороге до точки 28238038.

От точки 28238038 линия границы идет в юго-западном направлении по грунтовой дороге вдоль южной стороны садоводческого товарищества «Локомотив» до точки 28238035.

От точки 28238035 линия границы идет в северо-западном направлении по балке вдоль южной стороны садоводческого товарищества «Локомотив», затем по плотине пруда, далее по балке, затем по грунтовой дороге вдоль южной стороны садоводческого товарищества «Локомотив» до точки 28238030001.

От точки 28238030001 линия границы идет в юго-западном направлении по грунтовой дороге вдоль южной стороны садоводческого товарищества «Локомотив», затем пересекает автомобильную дорогу Латная - Нижняя Ведуга, далее по северной стороне лесной полосы вдоль южной стороны садоводческого товарищества «Монолит» до точки 28238026.

От точки 28238026 линия границы идет в северо-западном направлении по грунтовой дороге вдоль западной стороны садоводческого товарищества «Монолит» до точки 2812366.

От точки 2812366 линия границы идет в юго-западном направлении по грунтовой дороге вдоль южной стороны садоводческого товарищества «Лада» до точки 28238023.

От точки 28238023 линия границы идет в юго-восточном направлении по грунтовой дороге до точки стыка 2823802302 границ Латненского, Девицкого сельских поселений и Латненского городского поселения.

Протяженность границы Латненского сельского поселения по смежеству с Латненским городским поселением составляет 4600,1 м.

VI. Линия прохождения границы Латненского сельского поселения по смежеству с Девицким сельским поселением

От точки стыка 2823802302 границ Латненского, Девицкого сельских поселений и Латненского городского поселения линия границы идет в юго-западном направлении по балке Бабельский Лог до точки 28511349.

От точки 28511349 линия границы идет в северо-западном направлении по балке Бабельский Лог, затем по балке Бабельский Лог вдоль западной стороны садоводческого товарищества «Лада» до точки 28511337.

От точки 28511337 линия границы идет в общем юго-западном направ-

лении по балке Бабельский Лог, затем по восточной стороне балки Бабельский Лог до точки 28511368.

От точки 28511368 линия границы идет в юго-восточном направлении по восточной стороне балки Бабельский Лог до точки 28511370.

От точки 28511370 линия границы идет в юго-западном направлении по северной стороне полосы отвода Юго-Восточной железной дороги до точки 28511372.

От точки 28511372 линия границы идет в западном направлении по северной стороне полосы отвода Юго-Восточной железной дороги до точки 28511373.

От точки 28511373 линия границы идет в северном направлении по древесно-кустарниковой растительности, затем по западной стороне лесной полосы до точки 28511369.

От точки 28511369 линия границы идет в юго-западном направлении по сельскохозяйственным угодьям до точки стыка 28511374 границ Латненского, Девицкого сельских поселений и Хохольского муниципального района.

Протяженность границы Латненского сельского поселения по смежеству с Девицким сельским поселением составляет 4572,7 м.

Общая протяженность границ Латненского сельского поселения составляет 50994,2 м.»;

з) раздел «Описание границ Лосевского сельского поселения Семилукского муниципального района Воронежской области» изложить в следующей редакции:

**«ТЕКСТОВОЕ ОПИСАНИЕ
ГРАНИЦ ЛОСЕВСКОГО СЕЛЬСКОГО ПОСЕЛЕНИЯ
СЕМИЛУКСКОГО МУНИЦИПАЛЬНОГО РАЙОНА
ВОРОНЕЖСКОЙ ОБЛАСТИ**

I. Линия прохождения границы Лосевского сельского поселения по смежеству с Нижневедугским сельским поселением

От точки стыка 28230000 границ Лосевского, Нижневедугского сельских поселений и Хохольского муниципального района линия границы идет в северном направлении по сельскохозяйственным угодьям, по восточной стороне лесной полосы, пересекает автомобильную дорогу Латная - Нижняя Ведуга, далее по восточной стороне лесной полосы до точки 28511246.

От точки 28511246 линия границы идет в северо-восточном направлении по восточной стороне земель лесного фонда (урочище Закленское), по сельскохозяйственным угодьям, пересекает полевую дорогу, снова по сельскохозяйственным угодьям, по восточной стороне земель лесного фонда (урочище Закленское), далее по балке до точки 28216001036.

От точки 28216001036 линия границы идет в северо-западном направлении по балке до точки 28216001035.

От точки 28216001035 линия границы идет в северо-восточном направлении по сельскохозяйственным угодьям вдоль западной стороны балки до точки 28216001032.

От точки 28216001032 линия границы идет в северо-западном направлении по балке Гремячий Лог до точки 28216001026.

От точки 28216001026 линия границы идет в юго-западном направлении по южной стороне оврага до точки 28216001016.

От точки 28216001016 линия границы идет в северо-восточном направлении по западной и северной сторонам оврага до точки 28216001007.

От точки 28216001007 линия границы идет в общем северо-западном направлении по балке Гремячий Лог до точки стыка 28216001 границ Стадницкого, Лосевского и Нижневедугского сельских поселений.

Протяженность границы Лосевского сельского поселения по смежеству с Нижневедугским сельским поселением составляет 10739,3 м.

II. Линия прохождения границы Лосевского сельского поселения по смежеству со Стадницким сельским поселением

От точки стыка 28216001 границ Лосевского, Стадницкого и Нижневедугского сельских поселений линия границы идет в северо-западном направлении по балке Гремячий Лог, затем по сельскохозяйственным угодьям до точки 28510888020.

От точки 28510888020 линия границы идет в северо-восточном направлении по сельскохозяйственным угодьям до точки 28510888007.

От точки 28510888007 линия границы идет в юго-восточном направлении по сельскохозяйственным угодьям вдоль грунтовой дороги до точки 28510888003.

От точки 28510888003 линия границы идет в северо-восточном направлении по сельскохозяйственным угодьям, пересекает грунтовую дорогу, затем по сельскохозяйственным угодьям, далее по древесно-кустарниковой растительности до точки 28510888.

От точки 28510888 линия границы идет в юго-восточном направлении по древесно-кустарниковой растительности вдоль реки Ведуга до точки 28215011.

От точки 28215011 линия границы идет в общем северо-восточном направлении по древесно-кустарниковой растительности вдоль реки Ведуга, затем по реке Ведуга до точки 28215019.

От точки 28215019 линия границы идет в юго-восточном направлении по реке Ведуга до точки 28212001.

От точки 28212001 линия границы идет в северо-восточном направлении по пойме реки Ведуга, затем по балке Средний Лог, далее по балке Гнилище, затем по сельскохозяйственным угодьям до точки 28158000.

От точки 28158000 линия границы идет в юго-восточном направлении по сельскохозяйственным угодьям до точки стыка 28157000 границ Лосевского, Стадницкого и Перлевского сельских поселений.

Протяженность границы Лосевского сельского поселения по смежеству со Стадницким сельским поселением составляет 9254,3 м.

III. Линия прохождения границы Лосевского сельского поселения по

смежеству с Перлевским сельским поселением

От точки стыка границ 28157000 Лосевского, Перлевского и Стадницкого сельских поселений линия границы идет в юго-восточном направлении по южной стороне лесной полосы до точки 28159005.

От точки 28159005 линия границы идет в южном направлении по западной стороне лесной полосы до точки 28159006.

От точки 28159006 линия границы идет в северо-восточном направлении по полевой дороге вдоль лесной полосы, по сельскохозяйственным угодьям, далее по балке Гнилой Лог до точки 28209001.

От точки 28209001 линия границы идет в общем юго-восточном направлении по балке Гнилой Лог, далее по балке Сопрата до точки 28209013.

От точки 28209013 линия границы идет в северо-восточном направлении по балке Сопрата до точки стыка 28205000 границ Лосевского, Перлевского и Семилукского сельских поселений.

Протяженность границы Лосевского сельского поселения по смежеству с Перлевским сельским поселением составляет 5133,9 м.

IV. Линия прохождения границы Лосевского сельского поселения по смежеству с Семилукским сельским поселением

От точки стыка 28205000 границ Лосевского, Перлевского и Семилукского сельских поселений линия границы идет в юго-восточном направлении по балке Сопрата, далее по западной стороне лесной полосы, по сельскохозяйственным угодьям, по западной стороне лесной полосы, по сельскохозяйственным угодьям до точки 28250176.

От точки 28250176 линия границы идет в юго-западном направлении по сельскохозяйственным угодьям, по восточной стороне лесной полосы до точки 28250174.

От точки 28250174 линия границы идет в юго-восточном направлении по восточной стороне садоводческого товарищества «Лосево», пересекает автомобильную дорогу (от автомобильной дороги Семилуки-Землянск до садоводческого товарищества «Лосево»), далее по восточной стороне садоводческого товарищества «Лосево», затем по западной стороне лесной полосы, пересекает грунтовую дорогу (от автомобильной дороги Семилуки-Землянск до села Лосево) до точки 28250156.

От точки 28250156 линия границы идет в северо-восточном направлении по сельскохозяйственным угодьям вдоль грунтовой дороги (от автомобильной дороги Семилуки-Землянск до села Лосево) до точки 28250154.

От точки 28250154 линия границы идет в юго-восточном направлении по сельскохозяйственным угодьям вдоль балки Точильная до точки 28250153.

От точки 28250153 линия границы идет в юго-западном направлении по балке Точильная до точки 28250152.

От точки 28250152 линия границы идет в юго-восточном направлении по балке Точильная до точки стыка 2809328 границ Лосевского, Семилукского и Латненского сельских поселений.

Протяженность границы Лосевского сельского поселения по смежеству

с Семилукским сельским поселением составляет 5832,7 м.

V. Линия прохождения границы Лосевского сельского поселения по смежеству с Латненским сельским поселением

От точки стыка 2809328 границ Лосевского, Семилукского и Латненского сельских поселений линия границы идет в общем северо-западном направлении по балке Точильная до точки 2809140.

От точки 2809140 линия границы идет в юго-западном направлении по южной стороне лесной полосы до точки 2809148.

От точки 2809148 линия границы идет в южном направлении по сельскохозяйственным угодьям до точки 2809214.

От точки 2809214 линия границы идет в западном направлении по древесно-кустарниковой растительности до точки 280921401.

От точки 280921401 линия границы идет в юго-восточном направлении по грунтовой дороге вдоль западной стороны садоводческого товарищества «Факел», по сельскохозяйственным угодьям вдоль западной стороны садоводческого товарищества «Факел» до точки 2809411.

От точки 2809411 линия границы идет в северо-восточном направлении по сельскохозяйственным угодьям вдоль западной стороны садоводческого товарищества «Факел» до точки 2809387.

От точки 2809387 линия границы идет в юго-восточном направлении по сельскохозяйственным угодьям вдоль западной стороны садоводческого товарищества «Факел», далее по западной стороне балки Точильная до точки 28511072.

От точки 28511072 линия границы идет в северо-восточном направлении по западной стороне балки Точильная до точки 28511050.

От точки 28511050 линия границы идет в юго-восточном направлении по западной стороне балки Точильная, по сельскохозяйственным угодьям, далее по сельскохозяйственным угодьям вдоль западной стороны балки Точильная, затем по западной стороне балки Точильная до точки 28511159.

От точки 28511159 линия границы идет в общем юго-западном направлении по западной стороне балки Точильная до точки 2851116801.

От точки 2851116801 линия границы идет в северо-западном направлении по грунтовой дороге вдоль северной стороны садоводческого товарищества «Металлист» до точки 2851116808.

От точки 2851116808 линия границы идет в южном направлении по грунтовой дороге, по восточной стороне лесной полосы вдоль западной стороны садоводческого товарищества «Металлист», далее по лесной полосе вдоль западной стороны садоводческого товарищества «Металлист» до точки 2810139.

От точки 2810139 линия границы идет в восточном направлении по южной стороне лесной полосы до точки 28101370001.

От точки 28101370001 линия границы идет в южном направлении по грунтовой дороге вдоль западной стороны садоводческих товариществ «Огонек», «Здоровье», «Ручеек-2», «Восход-2» до точки 28101370007.

От точки 28101370007 линия границы идет в юго-западном направлении по грунтовой дороге до точки 28101370009.

От точки 28101370009 линия границы идет в юго-восточном направлении по грунтовой дороге до точки 28101370013.

От точки 28101370013 линия границы идет в юго-западном направлении по грунтовой дороге до точки 28101370015.

От точки 28101370015 линия границы идет в северо-западном направлении по грунтовой дороге, далее по грунтовой дороге вдоль северной стороны садоводческого товарищества «Клен», снова по грунтовой дороге, затем по плотине пруда, по грунтовой дороге, по балке до точки 28101370059.

От точки 28101370059 линия границы идет в юго-западном направлении по грунтовой дороге до точки 28101370069.

От точки 28101370069 линия границы идет в северо-западном направлении по сельскохозяйственным угодьям, по грунтовой дороге, далее по сельскохозяйственным угодьям вдоль грунтовой дороги до точки 28101370104.

От точки 28101370104 линия границы идет в юго-западном направлении по балке, далее по пойме реки Ведуга до точки 28511251.

От точки 28511251 линия границы идет в юго-восточном направлении по пойме реки Ведуга, далее по древесно-кустарниковой растительности вдоль реки Ведуга до точки 2810779.

От точки 2810779 линия границы в юго-западном направлении пересекает реку Ведуга, далее идет по сельскохозяйственным угодьям, пересекает грунтовую дорогу до точки 2810779003.

От точки 2810779003 линия границы идет в северо-западном направлении по сельскохозяйственным угодьям вдоль грунтовой дороги до точки 2810779009.

От точки 2810779009 линия границы идет в юго-западном направлении по сельскохозяйственным угодьям вдоль грунтовой дороги до точки 2810779012.

От точки 2810779012 линия границы идет в южном направлении по сельскохозяйственным угодьям вдоль грунтовой дороги, далее по лесной полосе, затем по восточной стороне лесной полосы до точки 28234029.

От точки 28234029 линия границы идет в юго-западном направлении по южной стороне лесной полосы, далее пересекает автомобильную дорогу Латная - Нижняя Ведуга до точки 28234022002.

От точки 28234022002 линия границы идет в северо-западном направлении по южной стороне полосы отвода автомобильной дороги Латная - Нижняя Ведуга до точки 28234022010.

От точки 28234022010 линия границы идет в юго-западном направлении по сельскохозяйственным угодьям вдоль северной стороны садоводческого товарищества «Дружба», далее по сельскохозяйственным угодьям вдоль западной стороны балки, затем по грунтовой дороге вдоль северной стороны садоводческого товарищества «Заря» до точки 2811461006.

От точки 2811461006 линия границы идет в северо-западном направлении по автомобильной дороге вдоль восточной стороны садоводческого то-

варищества «Трассовик» до точки 2811461010.

От точки 2811461010 линия границы в общем юго-западном направлении пересекает автомобильную дорогу (от автомобильной дороги Латная - Нижняя Ведуга до садоводческого товарищества «Трассовик»), далее идет по древесно-кустарниковой растительности вдоль западной стороны садоводческого товарищества «Трассовик», по балке до точки 2811461017.

От точки 2811461017 линия границы идет в юго-восточном направлении по восточной стороне балки вдоль западной стороны садоводческого товарищества «Трассовик», далее по балке Болохов Лог вдоль западной стороны садоводческого товарищества «Заря» до точки 2811461019.

От точки 2811461019 линия границы идет в юго-западном направлении по сельскохозяйственным угодьям вдоль западной стороны садоводческого товарищества «Домостроитель», далее по сельскохозяйственным угодьям вдоль северной стороны садоводческого товарищества «Агрегат», по сельскохозяйственным угодьям до точки стыка 2812249 границ Латненского и Лосевского сельских поселений и Хохольского муниципального района.

Протяженность границы Лосевского сельского поселения по смежеству с Латненским сельским поселением составляет 24376,3 м.

VI. Линия прохождения границы Лосевского сельского поселения по смежеству с Хохольским муниципальным районом

От точки стыка 2812249 границ Лосевского, Латненского сельских поселений и Хохольского муниципального района линия границы идет в северо-западном направлении по сельскохозяйственным угодьям до точки 34689.

От точки 34689 линия границы идет в северном направлении по сельскохозяйственным угодьям, далее по балке до точки 34689012.

От точки 34689012 линия границы идет в общем западном направлении по балке Болохов Лог, затем по южной стороне балки Болохов Лог до точки 2811812.

От точки 2811812 линия границы идет в юго-западном направлении по сельскохозяйственным угодьям, далее по восточной стороне лесной полосы до точки стыка 31000127 границ Лосевского сельского поселения Семилукского муниципального района и Хохольского городского поселения, Хохольского сельского поселения Хохольского муниципального района.

От точки стыка 31000127 линия границы идет в северо-западном направлении по северной стороне Юго-Восточной железной дороги до точки 2812089.

От точки 2812089 линия границы идет в юго-западном направлении по лесной полосе до точки 31000124.

От точки 31000124 линия границы идет в северо-западном направлении по сельскохозяйственным угодьям, далее по северной стороне садоводческого некоммерческого товарищества «Нива» до точки стыка 28230000 границ Лосевского, Нижневедугского сельских поселений и Хохольского муниципального района.

Протяженность границы Лосевского сельского поселения по смежеству

с Хохольским муниципальным районом составляет 7869 м.

Общая протяженность границ Лосевского сельского поселения составляет 63205,5 м.»;

и) раздел «Описание границ Медвеженского сельского поселения Семилукского муниципального района Воронежской области» изложить в следующей редакции:

**«ТЕКСТОВОЕ ОПИСАНИЕ
ГРАНИЦ МЕДВЕЖЕНСКОГО СЕЛЬСКОГО ПОСЕЛЕНИЯ
СЕМИЛУКСКОГО МУНИЦИПАЛЬНОГО РАЙОНА
ВОРОНЕЖСКОЙ ОБЛАСТИ**

I. Линия прохождения границы Медвеженского сельского поселения по смежеству с Перлевским сельским поселением

От точки стыка 28201001 границ Медвеженского, Перлевского и Губаревского сельских поселений линия границы идет в северо-восточном направлении по балке Раस्ताщи до точки 28169057.

От точки 28169057 линия границы идет в юго-восточном направлении по балке Кочки до точки 28169053.

От точки 28169053 линия границы идет в северо-восточном направлении по балке Кочки, затем по сельскохозяйственным угодьям вдоль линии электропередач, далее по западной стороне приусадебных земельных участков по улице Привольной села Приволье, пересекает реку Камышовка, затем по сельскохозяйственным угодьям вдоль линии электропередач, далее по западной стороне лесной полосы вдоль линии электропередач до точки 28169041.

От точки 28169041 линия границы идет в северо-западном направлении по сельскохозяйственным угодьям, затем по западной стороне лесной полосы вдоль восточной стороны садоводческого товарищества «Станкостроитель», далее по территории садоводческого товарищества «Станкостроитель» до точки 2851059602.

От точки 2851059602 линия границы идет в северо-восточном направлении по территории садоводческого товарищества «Станкостроитель», затем по пруду до точки 28169030.

От точки 28169030 линия границы идет в северо-западном направлении по пруду, затем по древесно-кустарниковой растительности вдоль восточной стороны садоводческого товарищества «Станкостроитель» до точки 28510581003.

От точки 28510581003 линия границы идет в северо-восточном направлении по восточной стороне земель лесного фонда (урочище Медвежье) до точки 28510581.

От точки 28510581 линия границы идет в общем северо-западном направлении по восточной стороне земель лесного фонда (урочище Медвежье) до точки 28510575.

От точки 28510575 линия границы идет в северо-восточном направлении по сельскохозяйственным угодьям до точки стыка 02734 границ Медвеженского, Перлевского сельских поселений и Рамонского муниципального рай-

она.

Протяженность границы Медвеженского сельского поселения по смежеству с Перлевским сельским поселением составляет 11142,8 м.

II. Линия прохождения границы Медвеженского сельского поселения по смежеству с Рамонским муниципальным районом

От точки стыка 02734 границ Медвеженского, Перлевского сельских поселений и Рамонского муниципального района линия границы в общем юго-восточном направлении огибает балку Кабаний Лог по южной стороне до точки 02746.

От точки 02746 линия границы идет в южном направлении по западной стороне садоводческого товарищества «Богатырь» до точки 02747001.

От точки 02747001 линия границы идет в общем северо-восточном направлении по южной стороне садоводческого товарищества «Богатырь», затем по пойме реки Трещевка, далее по древесно-кустарниковой растительности вдоль реки Трещевка до точки 02250097.

От точки 02250097 линия границы идет в северо-западном направлении по древесно-кустарниковой растительности вдоль реки Трещевка до точки 02250043.

От точки 02250043 линия границы идет в северо-восточном направлении по балке Точилин Лог, затем по сельскохозяйственным угодьям до точки стыка 02772 границ Медвеженского сельского поселения Семилукского муниципального района и Чистополянско-го, Скляевского сельских поселений Рамонского муниципального района.

От точки стыка 02772 линия границы идет в юго-восточном направлении по сельскохозяйственным угодьям до точки 02775.

От точки 02775 линия границы идет в общем северо-восточном направлении по лесной полосе, затем по северной стороне лесной полосы, далее по балке до точки 0277902.

От точки 0277902 линия границы идет в юго-восточном направлении по балке, затем по западной стороне лесной полосы, далее по сельскохозяйственным угодьям до точки 02782.

От точки 02782 линия границы идет в северо-восточном направлении по сельскохозяйственным угодьям, затем по южной стороне лесной полосы до точки 02789.

От точки 02789 линия границы идет в юго-восточном направлении по лесной полосе, затем по сельскохозяйственным угодьям, пересекает реку Каверье, далее вновь по сельскохозяйственным угодьям до точки стыка 02794 границ Медвеженского сельского поселения Семилукского муниципального района и Скляевского, Новоживотинновского сельских поселений Рамонского муниципального района.

От точки стыка 02794 линия границы идет в юго-восточном направлении по западной стороне лесной полосы, затем по сельскохозяйственным угодьям до точки 02799.

От точки 02799 линия границы идет в юго-западном направлении по сельскохозяйственным угодьям до точки 02801.

От точки 02801 линия границы идет в юго-восточном направлении по сельскохозяйственным угодьям до точки 02802.

От точки 02802 линия границы идет в юго-западном направлении по балке Козий Лог до точки стыка 25209157 границ Медвеженского сельского поселения Семилукского муниципального района и Новоживотинновского, Русскогвоздевского сельских поселений Рамонского муниципального района.

От точки стыка 25209157 линия границы идет в юго-западном направлении по балке Козий Лог, затем по лесной полосе, далее по сельскохозяйственным угодьям до точки 02810.

От точки 02810 линия границы идет в северо-западном направлении по сельскохозяйственным угодьям, пересекает автомобильную дорогу «Обход г. Воронежа» - с. Каверье, затем по балке до точки 02814.

От точки 02814 линия границы идет в юго-западном направлении по сельскохозяйственным угодьям, затем по западной стороне лесной полосы, далее снова по сельскохозяйственным угодьям до точки 02818.

От точки 02818 линия границы идет в юго-восточном направлении по сельскохозяйственным угодьям, пересекает автомобильную дорогу «Обход г. Воронежа» - с. Каверье, затем по сельскохозяйственным угодьям до точки 02823.

От точки 02823 линия границы идет в юго-западном направлении по сельскохозяйственным угодьям до точки 02825.

От точки 02825 линия границы идет в юго-восточном направлении по северной стороне балки Бездонный Лог до точки 02826.

От точки 02826 линия границы идет в юго-западном направлении по северной стороне балки Бездонный Лог, пересекает балку Бездонный Лог до точки 02829.

От точки 02829 линия границы идет в юго-восточном направлении по южной стороне балки Бездонный Лог до точки 02835.

От точки 02835 линия границы идет в северном направлении по южной стороне балки Бездонный Лог до точки 02836.

От точки 02836 линия границы идет в восточном направлении по сельскохозяйственным угодьям до точки 02837.

От точки 02837 линия границы идет в юго-восточном направлении по восточной стороне лесной полосы, затем по сельскохозяйственным угодьям, далее снова по восточной стороне лесной полосы до точки 02843.

От точки 02843 линия границы в общем восточном направлении огибает земли лесного фонда (урочище Шишкина Вершина) по северной стороне до точки 02846.

От точки 02846 линия границы идет в южном направлении по восточной стороне земель лесного фонда (урочище Шишкина Вершина) до точки 02847.

От точки 02847 линия границы идет в юго-восточном направлении по сельскохозяйственным угодьям до точки 02848.

От точки 02848 линия границы идет в юго-западном направлении по сельскохозяйственным угодьям, затем по восточной стороне земель лесного фонда (урочище Средняя Вершина) до точки стыка 02851 границ Медвеженского, Губаревского сельских поселений и Рамонского муниципального района.

Протяженность границы Медвеженского сельского поселения по смежеству с Рамонским муниципальным районом составляет 36951,8 м.

III. Линия прохождения границы Медвеженского сельского поселения по смежеству с Губаревским сельским поселением

От точки стыка 02851 границ Медвеженского, Губаревского сельских поселений и Рамонского муниципального района линия границы идет в юго-западном направлении по сельскохозяйственным угодьям вдоль южной стороны земель лесного фонда (урочище Средняя Вершина) до точки 2851061801.

От точки 2851061801 линия границы идет в северо-западном направлении по сельскохозяйственным угодьям вдоль южной стороны земель лесного фонда (урочище Средняя Вершина) до точки 2851061803.

От точки 2851061803 линия границы идет в юго-западном направлении по сельскохозяйственным угодьям вдоль южной стороны земель лесного фонда (урочище Средняя Вершина) до точки 2851061807.

От точки 2851061807 линия границы идет в юго-восточном направлении по сельскохозяйственным угодьям вдоль южной стороны земель лесного фонда (урочище Средняя Вершина) до точки 2851065201.

От точки 2851065201 линия границы идет в северо-западном направлении по сельскохозяйственным угодьям вдоль южной стороны земель лесного фонда (урочище Средняя Вершина), затем по западной стороне земель лесного фонда (урочище Средняя Вершина) вдоль автомобильной дороги «Обход г. Воронежа» - с. Каверье до точки 28510606.

От точки 28510606 линия границы в юго-западном направлении пересекает автомобильную дорогу «Обход г. Воронежа» - с. Каверье, далее идет по сельскохозяйственным угодьям до точки 28510610.

От точки 28510610 линия границы идет в общем южном направлении по древесно-кустарниковой растительности вдоль реки Трещевка до точки 2851069002.

От точки 2851069002 линия границы идет в общем юго-восточном направлении по древесно-кустарниковой растительности вдоль реки Трещевка до точки 280653101.

От точки 280653101 линия границы идет в юго-западном направлении по восточной стороне приусадебного земельного участка по улице Лозовая села Раздолье, затем по древесно-кустарниковой растительности вдоль реки Трещевка до точки 2806537.

От точки 2806537 линия границы идет в северо-западном направлении по древесно-кустарниковой растительности вдоль реки Трещевка до точки 2806541.

От точки 2806541 линия границы идет в общем юго-западном направлении по древесно-кустарниковой растительности вдоль реки Трещевка, пересекает автомобильную дорогу «Обход г. Воронежа» - Каверье» - с. Приволье, затем снова по древесно-кустарниковой растительности вдоль реки Трещевка до точки 28197014.

От точки 28197014 линия границы идет в юго-восточном направлении по древесно-кустарниковой растительности вдоль реки Трещевка до точки 28197009.

От точки 28197009 линия границы идет в юго-западном направлении по сельскохозяйственным угодьям вдоль реки Трещевка до точки 28197002.

От точки 28197002 линия границы в северо-западном направлении пересекает реку Трещевка, далее идет по древесно-кустарниковой растительности, затем по сельскохозяйственным угодьям, далее по южной стороне лесной полосы, затем по краю лесной полосы, далее по сельскохозяйственным угодьям до точки 2851076706.

От точки 2851076706 линия границы идет в юго-восточном направлении по сельскохозяйственным угодьям вдоль восточной стороны земель лесного фонда (урочище Дубраты) до точки 2851075701.

От точки 2851075701 линия границы идет в общем юго-западном направлении по сельскохозяйственным угодьям вдоль южной стороны земель лесного фонда (урочище Дубраты), затем по сельскохозяйственным угодьям до точки 2851079001.

От точки 2851079001 линия границы идет в северо-западном направлении по северной стороне лесной полосы до точки 2851079006.

От точки 2851079006 линия границы идет в юго-западном направлении по западной стороне лесной полосы до точки 2851078604.

От точки 2851078604 линия границы идет в северо-западном направлении по сельскохозяйственным угодьям, затем по северной стороне лесной полосы, далее по западной стороне балки Коровий Лог до точки 2851079202.

От точки 2851079202 линия границы идет в северо-восточном направлении по западной стороне балки Коровий Лог до точки 2851078901.

От точки 2851078901 линия границы идет в северо-западном направлении по сельскохозяйственным угодьям, затем по балке Растащи до точки стыка 28201001 границ Медвеженского, Губаревского и Перлевского сельских поселений.

Протяженность границы Медвеженского сельского поселения по смежеству с Губаревским сельским поселением составляет 21286,7 м.

Общая протяженность границ Медвеженского сельского поселения составляет 69381,3 м.»;

к) раздел «Описание границ Нижневедугского сельского поселения Семилукского муниципального района Воронежской области» изложить в следующей редакции:

**«ТЕКСТОВОЕ ОПИСАНИЕ
ГРАНИЦ НИЖНЕВЕДУГСКОГО СЕЛЬСКОГО ПОСЕЛЕНИЯ**

СЕМИЛУКСКОГО МУНИЦИПАЛЬНОГО РАЙОНА ВОРОНЕЖСКОЙ ОБЛАСТИ

I. Линия прохождения границы Нижневедугского сельского поселения по смежеству со Староведугским сельским поселением

От точки стыка 5022 границ Староведугского, Нижневедугского сельских поселений и Курской области линия границы идет в северо-восточном направлении по балке, по южной стороне лесной полосы, пересекает балку, снова по южной стороне лесной полосы, по сельскохозяйственным угодьям до точки 28135015.

От точки 28135015 линия границы идет в северо-западном направлении по сельскохозяйственным угодьям, по балке Репный Лог до точки 78135037.

От точки 78135037 линия границы идет в юго-восточном направлении по балке Репный Лог до точки 78135030.

От точки 78135030 линия границы идет в общем северном направлении по восточной стороне оврага до точки 78135022.

От точки 78135022 линия границы идет в северо-восточном направлении по сельскохозяйственным угодьям, по лесной полосе, снова по сельскохозяйственным угодьям, по балке до точки 78135021.

От точки 78135021 линия границы идет в юго-восточном направлении по балке, далее по лесной полосе, пересекает полевую дорогу до точки 28135004.

От точки 28135004 линия границы идет в северо-восточном направлении по сельскохозяйственным угодьям вдоль восточной стороны лесной полосы, пересекает автомобильную дорогу Нижняя Ведуга - Старая Ольшанка до точки 2808103.

От точки 2808103 линия границы идет в юго-восточном направлении по восточной стороне полосы отвода автомобильной дороги Нижняя Ведуга – Старая Ольшанка до точки 2808131028.

От точки 2808131028 линия границы идет в северо-восточном направлении пересекает лесную полосу, далее по сельскохозяйственным угодьям до точки 2808131026.

От точки 2808131026 линия границы идет в общем юго-восточном направлении по южной стороне территории, занятой животноводческим комплексом до точки 2808131021.

От точки 2808131021 линия границы идет в северо-восточном направлении по восточной стороне территории, занятой животноводческим комплексом, далее по сельскохозяйственным угодьям, по грунтовой дороге, вновь по сельскохозяйственным угодьям до точки 2808131008.

От точки 2808131008 линия границы идет в юго-восточном направлении по сельскохозяйственным угодьям до точки 2808131007.

От точки 2808131007 линия границы идет в северо-восточном направлении по северной стороне приусадебных земельных участков по переулку Масленка села Нижняя Ведуга до точки 2808131004.

От точки 2808131004 линия границы идет в юго-восточном направлении

по сельскохозяйственным угодьям, далее по древесно-кустарниковой растительности, пересекает реку Гнилуша до точки 2808131001.

От точки 2808131001 линия границы идет в северо-восточном направлении по древесно-кустарниковой растительности вдоль реки Гнилуша до точки 2808105.

От точки 2808105 линия границы идет в северо-западном направлении по древесно-кустарниковой растительности, пересекает реку Гнилуша, по древесно-кустарниковой растительности вдоль реки Гнилуша до точки 2851085801.

От точки 2851085801 линия границы идет в северо-восточном направлении по древесно-кустарниковой растительности, пересекает реку Гнилуша, по пойме реки Ведуга, по реке Ведуга до точки 28510852.

От точки 28510852 линия границы идет в северо-западном направлении по реке Ведуга, по пойме реки Ведуга до точки 2807180059.

От точки 2807180059 линия границы идет в северо-восточном направлении по древесно-кустарниковой растительности вдоль восточной стороны приусадебных земельных участков хутора Веселая Долина до точки 2807180058.

От точки 2807180058 линия границы идет в северо-западном направлении по лесной полосе вдоль северной стороны приусадебных земельных участков хутора Веселая Долина, затем по лесной полосе, по южной стороне лесной полосы вдоль северной стороны приусадебных земельных участков хутора Веселая Долина, снова по лесной полосе, по северной стороне лесной полосы, по сельскохозяйственным угодьям до точки 2807180042.

От точки 2807180042 линия границы идет в северном направлении по сельскохозяйственным угодьям, по восточной стороне лесной полосы, снова по сельскохозяйственным угодьям до точки 2807180022.

От точки 2807180022 линия границы идет в северо-западном направлении по сельскохозяйственным угодьям, по сельскохозяйственным угодьям вдоль южной стороны лесной полосы, по сельскохозяйственным угодьям, пересекает лесную полосу, далее пересекает автомобильную дорогу «Яновка-с. Меловатка», по сельскохозяйственным угодьям, пересекает реку Ольшанка, по пойме реки Ольшанка до точки 2807180.

От точки 2807180 линия границы идет в общем северо-западном направлении по пойме реки Ольшанка до точки 78142066.

От точки 78142066 линия границы идет в юго-западном направлении по пойме реки Ольшанка, по сельскохозяйственным угодьям, далее по южной стороне лесной полосы, по сельскохозяйственным угодьям до точки 2851074202.

От точки 2851074202 линия границы идет в общем северо-западном направлении по сельскохозяйственным угодьям, по полевой дороге вдоль сельскохозяйственных угодий, по восточной стороне балки, далее по пойме реки Ольшанка, по реке Ольшанка, по пойме реки Ольшанка, по плотине пруда на реке Ольшанка, снова по пойме реки Ольшанка, вновь по плотине пруда на реке Ольшанка, далее по восточной стороне пруда на реке Ольшанка, по

пойме реки Ольшанка до точки 280960310006.

От точки 280960310006 линия границы идет в юго-западном направлении по пойме реки Ольшанка до точки 280960310004.

От точки 280960310004 линия границы идет в северо-западном направлении по пойме реки Ольшанка до точки 280960310002.

От точки 280960310002 линия границы идет в северо-восточном направлении по древесно-кустарниковой растительности вдоль левого притока реки Ольшанка до точки 28096033.

От точки 28096033 линия границы идет в юго-восточном направлении по южной стороне лесного массива до точки 28096035.

От точки 28096035 линия границы идет в северо-восточном направлении по южной стороне лесного массива до точки стыка 28093000 границ Землянского, Нижневедугского и Староведугского сельских поселений.

Протяженность границы Нижневедугского сельского поселения по смежеству со Староведугским сельским поселением составляет 31406,5 м.

II. Линия прохождения границы Нижневедугского сельского поселения по смежеству с Землянским сельским поселением

От точки стыка 28093000 границ Землянского, Нижневедугского и Староведугского сельских поселений линия границы идет в северо-восточном направлении по южной стороне лесного массива до точки 78093004.

От точки 78093004 линия границы идет в юго-восточном направлении по южной стороне лесного массива, далее по лесному массиву до точки 78093010.

От точки 78093010 линия границы идет в северо-восточном направлении по лесному массиву, затем по балке Сухой Лог до точки 78093029.

От точки 78093029 линия границы идет в северо-западном направлении по балке Сухой Лог до точки 78093037.

От точки 78093037 линия границы идет в северо-восточном направлении по балке Сухой Лог до точки 28093001.

От точки 28093001 линия границы идет в юго-восточном направлении по балке Сухой Лог, далее по сельскохозяйственным угодьям, по древесно-кустарниковой растительности до точки 28510580.

От точки 28510580 линия границы идет в северо-восточном направлении по пойме реки Потаповская, пересекает реку Потаповская, по южной и восточной сторонам земель лесного фонда (урочище Потапово) до точки 28093013.

От точки 28093013 линия границы идет в северо-западном направлении по восточной стороне земель лесного фонда (урочище Потапово) до точки 28510106.

От точки 28510106 линия границы идет в общем северо-восточном направлении по полевой дороге, по балке, далее по пойме реки Меловой до точки 7808800101.

От точки 7808800101 линия границы идет в юго-восточном направлении по пойме реки Меловой, далее по балке, по сельскохозяйственным угодьям

до точки 28088011.

От точки 28088011 линия границы идет в северо-восточном направлении по сельскохозяйственным угодьям до точки 28085000.

От точки 28085000 линия границы идет в общем юго-восточном направлении по сельскохозяйственным угодьям, далее по балке Кругляк до точки 78086039.

От точки 78086039 линия границы идет в юго-западном направлении по балке Кругляк, затем по сельскохозяйственным угодьям до точки 28510588.

От точки 28510588 линия границы идет в юго-восточном направлении по сельскохозяйственным угодьям, затем пересекает балку Кругляк, по сельскохозяйственным угодьям до точки 28510615.

От точки 28510615 линия границы идет в юго-западном направлении по сельскохозяйственным угодьям до точки стыка 28145000 границ Землянско-го, Стадницкого и Нижневедугского сельских поселений.

Протяженность границы Нижневедугского сельского поселения по смежеству с Землянским сельским поселением составляет 14530,4 м.

III. Линия прохождения границы Нижневедугского сельского поселения по смежеству со Стадницким сельским поселением

От точки стыка 28145000 границ Нижневедугского, Стадницкого и Землянско-го сельских поселений линия границы в юго-западном направлении пересекает балку, затем идет по сельскохозяйственным угодьям, далее по балке до точки 28144009002.

От точки 28144009002 линия границы идет в южном направлении по балке, затем по сельскохозяйственным угодьям до точки 28144014.

От точки 28144014 линия границы идет в юго-восточном направлении по сельскохозяйственным угодьям, затем по балке, пересекает реку Меловой, далее по древесно-кустарниковой растительности вдоль реки Меловой, затем по западной стороне пруда до точки 2807487020.

От точки 2807487020 линия границы идет в юго-западном направлении по западной стороне пруда до точки 2807487008.

От точки 2807487008 линия границы идет в общем юго-восточном направлении по западной стороне пруда, затем по плотине, далее по древесно-кустарниковой растительности вдоль реки Меловой, пересекает реку Ведуга до точки 2851085007.

От точки 2851085007 линия границы идет в юго-западном направлении по пойме реки Ведуга, затем по древесно-кустарниковой растительности, далее по западной стороне полосы отвода автомобильной дороги «Курск – Борисоглебск» - Курбатово – Землянск до точки 2851085001.

От точки 2851085001 линия границы в юго-восточном направлении пересекает автомобильную дорогу «Курск – Борисоглебск» - Курбатово – Землянск до точки 28510850.

От точки 28510850 линия границы идет в юго-западном направлении по восточной стороне полосы отвода автомобильной дороги «Курск – Борисоглебск» - Курбатово – Землянск до точки 2851085901.

От точки 2851085901 линия границы идет в юго-восточном направлении по сельскохозяйственным угодьям вдоль полевой дороги до точки 28138006.

От точки 28138006 линия границы идет в юго-западном направлении по сельскохозяйственным угодьям вдоль западной стороны лесного массива до точки 2813800804.

От точки 2813800804 линия границы идет в юго-восточном направлении по сельскохозяйственным угодьям вдоль западной стороны лесного массива, затем по южной стороне лесного массива до точки 28138009.

От точки 28138009 линия границы идет в северо-восточном направлении по сельскохозяйственным угодьям, затем по лесному массиву до точки 28138012.

От точки 28138012 линия границы идет в юго-западном направлении по сельскохозяйственным угодьям до точки 28138013.

От точки 28138013 линия границы идет в юго-восточном направлении по сельскохозяйственным угодьям, затем по северной стороне лесного массива, далее по сельскохозяйственным угодьям до точки 28138015.

От точки 28138015 линия границы идет в южном направлении по восточной стороне лесной полосы до точки 28138025.

От точки 28138025 линия границы идет в общем юго-восточном направлении по сельскохозяйственным угодьям, затем по северной стороне лесного массива (лес Хорошильцев), далее по балке Гремячий Лог до точки стыка 28216001 границ Нижневедугского, Стадницкого и Лосевского сельских поселений.

Протяженность границы Нижневедугского сельского поселения по смежеству со Стадницким сельским поселением составляет 14112,1 м.

IV. Линия прохождения границы Нижневедугского сельского поселения по смежеству с Лосевским сельским поселением

От точки стыка 28216001 границ Нижневедугского, Лосевского и Стадницкого сельских поселений линия границы идет в общем юго-восточном направлении по балке Гремячий Лог до точки 28216001007.

От точки 28216001007 линия границы идет в юго-западном направлении по северной и западной сторонам оврага до точки 28216001016.

От точки 28216001016 линия границы идет в северо-восточном направлении по южной стороне оврага до точки 28216001026.

От точки 28216001026 линия границы идет в юго-восточном направлении по балке Гремячий Лог до точки 28216001032.

От точки 28216001032 линия границы идет в юго-западном направлении по сельскохозяйственным угодьям вдоль западной стороны балки до точки 28216001035.

От точки 28216001035 линия границы идет в юго-восточном направлении по балке до точки 28216001036.

От точки 28216001036 линия границы идет в юго-западном направлении по балке, затем по восточной стороне земель лесного фонда (урочище Закленское), далее по сельскохозяйственным угодьям, пересекает полевую до-

рогу, снова по сельскохозяйственным угодьям, затем по восточной стороне земель лесного фонда (урочище Закленское) до точки 28511246.

От точки 28511246 линия границы идет в южном направлении по восточной стороне лесной полосы, пересекает автомобильную дорогу Латная – Нижняя Ведуга, затем по восточной стороне лесной полосы, далее по сельскохозяйственным угодьям до точки стыка 28230000 границ Нижневедугского, Лосевского сельских поселений и Хохольского муниципального района.

Протяженность границы Нижневедугского сельского поселения по смежеству с Лосевским сельским поселением составляет 10739,3 м.

V. Линия прохождения границы Нижневедугского сельского поселения по смежеству с Хохольским муниципальным районом

От точки стыка 28230000 границ Нижневедугского, Лосевского сельских поселений и Хохольского муниципального района линия границы идет в северо-западном направлении по северной стороне садоводческого некоммерческого товарищества «Нива» до точки 34711.

От точки 34711 линия границы идет в юго-западном направлении по северной стороне садоводческого некоммерческого товарищества «Нива», затем по сельскохозяйственным угодьям, пересекает балку Осетров Лог, затем по сельскохозяйственным угодьям и далее по северной стороне садоводческого некоммерческого товарищества «Эфир» до точки стыка 04000 границ Нижневедугского сельского поселения, Хохольского и Нижнедевицкого муниципальных районов.

Протяженность границы Нижневедугского сельского поселения по смежеству с Хохольским муниципальным районом составляет 1884,5 м.

VI. Линия прохождения границы Нижневедугского сельского поселения по смежеству с Нижнедевицким муниципальным районом

От точки стыка 04000 границ Нижневедугского сельского поселения, Хохольского и Нижнедевицкого муниципальных районов линия границы идет в юго-западном направлении по сельскохозяйственным угодьям, затем по южной стороне лесной полосы, вновь по сельскохозяйственным угодьям, по южной стороне лесной полосы, по сельскохозяйственным угодьям, по южной стороне лесной полосы, снова по сельскохозяйственным угодьям и далее пересекает автомобильную дорогу «Курск – Борисоглебск» - Курбатово – Землянск до точки стыка 15112867024 границ Нижневедугского сельского поселения Семилукского муниципального района и Верхнетуровского, Курбатовского сельских поселений Нижнедевицкого муниципального района.

От точки стыка 15112867024 линия границы идет в северо-западном направлении по западной стороне полосы отвода автомобильной дороги «Курск - Борисоглебск» - Курбатово – Землянск до точки 15112867021.

От точки 15112867021 линия границы идет в юго-западном направлении по северной стороне производственной площадки до точки 15112867020.

От точки 15112867020 линия границы идет в северо-западном направлении по восточной стороне полевой дороги, далее по восточной стороне полевой дороги вдоль территории автозаправочной станции, затем по восточной стороне приусадебных земельных участков поселка Курбатово до точки 15112867015.

От точки 15112867015 линия границы идет в юго-западном направлении по южной стороне автомобильной дороги «Курск – Борисоглебск» - Курбатово – Землянск»- с. Андреевка» - п. Курбатово вдоль северной стороны территории производственной базы и приусадебных земельных участков поселка Курбатово, далее пересекает автомобильную дорогу «Курск - Борисоглебск» - Курбатово – Землянск» - с. Андреевка» - п. Курбатово, затем по северной стороне приусадебных земельных участков поселка Курбатово до точки 15112867.

От точки 15112867 линия границы идет в северо-западном направлении по северной стороне приусадебных земельных участков поселка Курбатово, затем по западной стороне некоммерческого садоводческого товарищества «Простор» до точки 04515.

От точки 04515 линия границы идет в северо-восточном направлении по западной стороне некоммерческого садоводческого товарищества «Простор» до точки 04516.

От точки 04516 линия границы идет в восточном направлении по западной стороне некоммерческого садоводческого товарищества «Простор» до точки 04518.

От точки 04518 линия границы идет в северо-восточном направлении по западной стороне некоммерческого садоводческого товарищества «Простор» до точки 04521.

От точки 04521 линия границы идет в северо-западном направлении по западной стороне некоммерческого садоводческого товарищества «Простор», затем по сельскохозяйственным угодьям до точки стыка 04523 границ Нижневедугского сельского поселения Семилукского муниципального района и Курбатовского, Андреевского сельских поселений Нижнедевицкого муниципального района.

От точки стыка 04523 линия границы идет в северо-западном направлении по сельскохозяйственным угодьям, по древесно-кустарниковой растительности, по балке Бахталов Лог, снова по сельскохозяйственным угодьям, по древесно-кустарниковой растительности, пересекает лесную полосу, по сельскохозяйственным угодьям, по лесной полосе, пересекает автомобильную дорогу, вновь по лесной полосе, по балке Репнин Лог, по сельскохозяйственным угодьям, пересекает лесную полосу и далее по сельскохозяйственным угодьям до точки 04531.

От точки 04531 линия границы идет в северо-восточном направлении по сельскохозяйственным угодьям до точки 04532.

От точки 04532 линия границы идет в общем северном направлении по древесно-кустарниковой растительности до точки 34700005.

От точки 34700005 линия границы идет в северо-западном направлении по древесно-кустарниковой растительности, пересекает реку Гончаруха, далее снова по древесно-кустарниковой растительности до точки 28637750.

От точки 28637750 линия границы идет в северо-восточном направлении по древесно-кустарниковой растительности до точки 34700013.

От точки 34700013 линия границы идет в северном направлении по балке Ульянов Лог до точки 2812201.

От точки 2812201 линия границы идет в северо-западном направлении по балке Ульянов Лог, затем по восточной стороне балки Ульянов Лог, пересекает балку Ульянов Лог до точки 04544.

От точки 04544 линия границы идет в юго-западном направлении по сельскохозяйственным угодьям, пересекает балку Бешеный Лог, снова сельскохозяйственным угодьям и далее по оврагу Дубчики до точки 04548.

От точки 04548 линия границы идет в юго-западном направлении по сельскохозяйственным угодьям до точки 04552.

От точки 04552 линия границы идет в северо-западном направлении по сельскохозяйственным угодьям до точки 04553.

От точки 04553 линия границы идет в северо-восточном направлении по сельскохозяйственным угодьям, пересекает древесно-кустарниковую растительность, далее по сельскохозяйственным угодьям до точки 04554.

От точки 04554 линия границы идет в северо-западном направлении по древесно-кустарниковой растительности, по сельскохозяйственным угодьям, снова по древесно-кустарниковой растительности до точки 04556.

От точки 04556 линия границы идет в юго-западном направлении по древесно-кустарниковой растительности, затем по балке Меловой Лог до точки 04558.

От точки 04558 линия границы идет в общем северном направлении по балке Меловой Лог до точки стыка 05000006 границ Нижневедугского сельского поселения, Нижнедевицкого муниципального района и Курской области.

Протяженность границы Нижневедугского сельского поселения по смежеству с Нижнедевицким муниципальным районом составляет 24460,9 м.

VII. Линия прохождения границы Нижневедугского сельского поселения по смежеству с Курской областью

От точки стыка 05000006 границ Нижневедугского сельского поселения, Нижнедевицкого муниципального района и Курской области линия границы идет в общем северо-восточном направлении по пойме реки Гнилуша, по древесно-кустарниковой растительности, снова по пойме реки Гнилуша, далее по балке до точки 050114014.

От точки 050114014 линия границы идет в северо-западном направлении по балке до точки стыка 5022 границ Нижневедугского, Староведугского сельских поселений и Курской области.

Протяженность границы Нижневедугского сельского поселения по смежеству с Курской областью составляет 5168,3 м.

Общая протяженность границ Нижневедугского сельского поселения составляет 101732,9 м.»;

л) раздел «Описание границ Новосильского сельского поселения Семилукского муниципального района Воронежской области» изложить в следующей редакции:

**«ТЕКСТОВОЕ ОПИСАНИЕ
ГРАНИЦ НОВОСИЛЬСКОГО СЕЛЬСКОГО ПОСЕЛЕНИЯ
СЕМИЛУКСКОГО МУНИЦИПАЛЬНОГО РАЙОНА
ВОРОНЕЖСКОЙ ОБЛАСТИ**

I. Линия прохождения границы Новосильского сельского поселения по смежеству с Курской областью

От точки стыка 5180 границ Новосильского, Староведугского сельских поселений и Курской области линия границы идет в северо-западном направлении по сельскохозяйственным угодьям вдоль западной стороны лесной полосы, пересекает лесную полосу, по сельскохозяйственным угодьям, пересекает балку Барский Лог, далее по сельскохозяйственным угодьям, пересекает балку Бахмут, по сельскохозяйственным угодьям вдоль западной стороны лесной полосы, по сельскохозяйственным угодьям до точки 5185.

От точки 5185 линия границы идет в юго-западном направлении по сельскохозяйственным угодьям, пересекает пруд, по сельскохозяйственным угодьям до точки 5199.

От точки 5199 линия границы идет в северо-западном направлении по сельскохозяйственным угодьям, пересекает балку Харланчев Лог, далее по сельскохозяйственным угодьям до точки 5204.

От точки 5204 линия границы идет в юго-западном направлении по сельскохозяйственным угодьям до точки 5208.

От точки 5208 линия границы идет в западном направлении по сельскохозяйственным угодьям до точки 5211.

От точки 5211 линия границы идет в северном направлении по сельскохозяйственным угодьям вдоль восточной стороны лесной полосы, пересекает балку Митрофанихин Лог, далее пересекает балку Семагин Лог, по сельскохозяйственным угодьям вдоль восточной стороны лесной полосы до точки 5219.

От точки 5219 линия границы в северо-западном направлении пересекает балку Китаев Лог, далее идет по полевой дороге, пересекает балку Лог Белая Глина, по сельскохозяйственным угодьям вдоль восточной стороны лесной полосы до точки стыка 1000 границ Новосильского сельского поселения, Курской и Липецкой областей.

Протяженность границы Новосильского сельского поселения по смежеству с Курской областью составляет 19020,9 м.

II. Линия прохождения границы Новосильского сельского поселения по смежеству с Липецкой областью

От точки стыка 1000 границ Новосильского сельского поселения и Кур-

ской, Липецкой областей линия границы идет в северо-восточном направлении по сельскохозяйственным угодьям вдоль восточной стороны лесной полосы, пересекает грунтовую дорогу, далее по сельскохозяйственным угодьям, по древесно-кустарниковой растительности, пересекает ручей, по балке, по сельскохозяйственным угодьям вдоль восточной стороны лесной полосы, далее по сельскохозяйственным угодьям вдоль южной стороны лесной полосы, пересекает автомобильную дорогу «Землянск - Старая Ольшанка» - с. Березовка» - гр. Липецкой обл., по сельскохозяйственным угодьям вдоль южной стороны лесной полосы, пересекает реку Олымчик, по сельскохозяйственным угодьям, по южной стороне лесной полосы, пересекает балку Гусев Лог, далее по сельскохозяйственным угодьям до точки 1018.

От точки 1018 линия границы идет в северо-западном направлении по сельскохозяйственным угодьям до точки 1022.

От точки 1022 линия границы идет в северо-восточном направлении по сельскохозяйственным угодьям, по лесной полосе, по балке, пересекает плотину пруда, далее по пруду, по балке, по лесной полосе, по сельскохозяйственным угодьям вдоль восточной стороны лесной полосы, по сельскохозяйственным угодьям вдоль южной стороны лесного массива, снова по сельскохозяйственным угодьям вдоль восточной стороны лесной полосы, пересекает лесную полосу, по сельскохозяйственным угодьям, по сельскохозяйственным угодьям вдоль восточной стороны лесной полосы, пересекает балку, по сельскохозяйственным угодьям, по древесно-кустарниковой растительности, пересекает реку Озерки, вновь по древесно-кустарниковой растительности, далее по сельскохозяйственным угодьям, по восточной стороне лесной полосы, по сельскохозяйственным угодьям до точки 1054.

От точки 1054 линия границы идет в юго-восточном направлении по южной стороне лесной полосы до точки 1057.

От точки 1057 линия границы идет в северо-восточном направлении по сельскохозяйственным угодьям вдоль южной стороны лесной полосы, пересекает лесную полосу до точки 1061.

От точки 1061 линия границы идет в юго-восточном направлении по лесной полосе, далее по западной стороне лесной полосы, по пойме реки Голая Снова, пересекает реку Голая Снова, по пойме реки Голая Снова, по лесной полосе, затем по сельскохозяйственным угодьям вдоль южной стороны лесной полосы до точки стыка 1069 границ Новосильского, Землянского сельских поселений и Липецкой области.

Протяженность границы Новосильского сельского поселения по смежеству с Липецкой областью составляет 29626,2 м.

III. Линия прохождения границы Новосильского сельского поселения по смежеству с Землянским сельским поселением

От точки стыка 1069 границ Новосильского, Землянского сельских поселений и Липецкой области линия границы идет в юго-западном направлении по сельскохозяйственным угодьям до точки 2851021303.

От точки 2851021303 линия границы идет в юго-восточном направлении

по сельскохозяйственным угодьям до точки 28510217009.

От точки 28510217009 линия границы идет в юго-западном направлении по балке, по сельскохозяйственным угодьям вдоль восточной стороны лесной полосы, снова по балке, по сельскохозяйственным угодьям, далее по сельскохозяйственным угодьям вдоль восточной стороны лесной полосы, по балке до точки 28510225016.

От точки 28510225016 линия границы идет в юго-восточном направлении по балке до точки 28510225011.

От точки 28510225011 линия границы идет в юго-западном направлении по балке до точки 28510225001.

От точки 28510225001 линия границы идет в южном направлении по балке, далее по сельскохозяйственным угодьям до точки 28510225.

От точки 28510225 линия границы идет в юго-восточном направлении по сельскохозяйственным угодьям, затем по сельскохозяйственным угодьям вдоль западной стороны лесной полосы, далее по сельскохозяйственным угодьям до точки 28510237.

От точки 28510237 линия границы идет в юго-западном направлении по сельскохозяйственным угодьям, далее по балке до точки 28510256.

От точки 28510256 линия границы идет в юго-восточном направлении по балке до точки 28510273.

От точки 28510273 линия границы идет в юго-западном направлении по балке до точки 28510298.

От точки 28510298 линия границы идет в юго-восточном направлении по балке, по сельскохозяйственным угодьям, затем по сельскохозяйственным угодьям вдоль западной стороны лесной полосы до точки 28510312.

От точки 28510312 линия границы идет в юго-западном направлении по сельскохозяйственным угодьям вдоль восточной стороны лесной полосы до точки 28510338026.

От точки 28510338026 линия границы идет в северо-западном направлении по сельскохозяйственным угодьям до точки 28510338024.

От точки 28510338024 линия границы идет в юго-западном направлении по восточной стороне земель лесного фонда (урочище Замарайское) до точки 28510338023.

От точки 28510338023 линия границы идет в юго-восточном направлении по восточной стороне земель лесного фонда (урочище Замарайское) до точки 28510338020.

От точки 28510338020 линия границы идет в юго-западном направлении по южной стороне земель лесного фонда (урочище Замарайское) до точки 28510338017.

От точки 28510338017 линия границы идет в общем северо-западном направлении по южной стороне земель лесного фонда (урочище Замарайское) до точки 28510338.

От точки 28510338 линия границы идет в юго-западном направлении по южной стороне земель лесного фонда (урочище Замарайское), по полевой дороге, далее по сельскохозяйственным угодьям до точки 28322001014.

От точки 28322001014 линия границы идет в юго-восточном направлении по полевой дороге, по сельскохозяйственным угодьям вдоль восточной стороны земель лесного фонда (урочище Буравцево) до точки 28322001008.

От точки 28322001008 линия границы идет в юго-западном направлении по южной стороне земель лесного фонда (урочище Буравцево) до точки 28322001003.

От точки 28322001003 линия границы идет в юго-восточном направлении по сельскохозяйственным угодьям до точки 2832100001.

От точки 2832100001 линия границы идет в юго-западном направлении по полевой дороге вдоль сельскохозяйственных угодий, пересекает автомобильную дорогу Землянск - Старая Ольшанка, далее по сельскохозяйственным угодьям, по полевой дороге до точки 28510473031.

От точки 28510473031 линия границы идет в северо-западном направлении по балке до точки 28510473029.

От точки 28510473029 линия границы идет в общем юго-западном направлении по балке, по сельскохозяйственным угодьям, затем по северной и западной сторонам земель лесного фонда (урочище Хамино), по сельскохозяйственным угодьям, далее по древесно-кустарниковой растительности, по восточной и южной сторонам земель лесного фонда (урочище Калинник) до точки 2802602201.

От точки 2802602201 линия границы идет в юго-восточном направлении по полевой дороге, далее по сельскохозяйственным угодьям до точки 28026020.

От точки 28026020 линия границы идет в северо-восточном направлении по балке до точки 28510512.

От точки 28510512 линия границы идет в юго-восточном направлении по балке, по сельскохозяйственным угодьям, затем по сельскохозяйственным угодьям вдоль восточной стороны земель лесного фонда (урочище Осиновый Куст) до точки 2802100506.

От точки 2802100506 линия границы идет в юго-западном направлении по сельскохозяйственным угодьям вдоль восточной стороны земель лесного фонда (урочище Осиновый Куст), далее по восточной стороне земель лесного фонда (урочище Осиновый Куст) до точки 2802100502.

От точки 2802100502 линия границы идет в северо-западном направлении по южной стороне земель лесного фонда (урочище Осиновый Куст), далее по сельскохозяйственным угодьям, по балке до точки 78021015.

От точки 78021015 линия границы идет в юго-западном направлении по балке до точки 78021002.

От точки 78021002 линия границы идет в юго-восточном направлении по балке до точки стыка 28021000 границ Землянского, Староведугского и Новосильского сельских поселений.

Протяженность границы Новосильского сельского поселения по смежеству с Землянским сельским поселением составляет 29145,9 м.

IV. Линия прохождения границы Новосильского сельского поселения по

смежеству со Староведугским сельским поселением

От точки стыка 28021000 границ Землянского, Староведугского и Новосильского сельских поселений линия границы идет в юго-западном направлении по балке, далее по сельскохозяйственным угодьям, по лесной полосе, по сельскохозяйственным угодьям, по краю лесной полосы, по древесно-кустарниковой растительности, по пойме реки Ольшанка до точки 28510558.

От точки 28510558 линия границы идет в северо-западном направлении по пойме реки Ольшанка до точки 2803450.

От точки 2803450 линия границы в юго-западном направлении пересекает реку Ольшанка, далее идет по пойме реки Ольшанка до точки 28510489058.

От точки 28510489058 линия границы идет в юго-восточном направлении по западной стороне приусадебных земельных участков села Старая Ольшанка до точки 28510489057.

От точки 28510489057 линия границы идет в общем юго-западном направлении по сельскохозяйственным угодьям вдоль грунтовой дороги, пересекает автомобильную дорогу Землянск - Старая Ольшанка, далее по лесной полосе до точки 28510489052.

От точки 28510489052 линия границы идет в общем северо-западном направлении по сельскохозяйственным угодьям, далее по восточной стороне земель лесного фонда (урочище Долгое), далее по северной стороне земель лесного фонда (урочище Долгое), затем по сельскохозяйственным угодьям, по балке Каменный Лог, по южной стороне земель лесного фонда (урочище Малолетник-3), по северной стороне лесного массива (урочище Струков Лес) до точки 2851048602.

От точки 2851048602 линия границы идет в юго-западном направлении по северной стороне лесного массива (урочище Струков Лес), по сельскохозяйственным угодьям до точки 2851048601.

От точки 2851048601 линия границы идет в северо-западном направлении по северной стороне лесного массива (урочище Струков Лес), далее по сельскохозяйственным угодьям, по древесно-кустарниковой растительности, вновь по сельскохозяйственным угодьям до точки 28510474.

От точки 28510474 линия границы идет в северо-восточном направлении по сельскохозяйственным угодьям до точки стыка 5180 границ Новосильского, Староведугского сельских поселений и Курской области.

Протяженность границы Новосильского сельского поселения по смежеству со Староведугским сельским поселением составляет 13606,5 м.

Общая протяженность границ Новосильского сельского поселения составляет 91399,5 м.»;

м) раздел «Описание границ Перлевского сельского поселения Семилукского муниципального района Воронежской области» изложить в следующей редакции:

**«ТЕКСТОВОЕ ОПИСАНИЕ
ГРАНИЦ ПЕРЛЕВСКОГО СЕЛЬСКОГО ПОСЕЛЕНИЯ**

СЕМИЛУКСКОГО МУНИЦИПАЛЬНОГО РАЙОНА ВОРОНЕЖСКОЙ ОБЛАСТИ

I. Линия прохождения границы Перлевского сельского поселения по смежеству со Стадницким сельским поселением

От точки стыка 28157000 границ Перлевского, Стадницкого и Лосевского сельских поселений линия границы идет в северо-восточном направлении по сельскохозяйственным угодьям, пересекает балку Кириков Лог, затем по сельскохозяйственным угодьям до точки 2815000401.

От точки 2815000401 линия границы идет в северо-западном направлении по краю лесной полосы, затем по сельскохозяйственным угодьям до точки стыка 28149000 границ Перлевского, Стадницкого и Землянского сельских поселений.

Протяженность границы Перлевского сельского поселения по смежеству со Стадницким сельским поселением составляет 6229,7 м.

II. Линия прохождения границы Перлевского сельского поселения по смежеству с Землянским сельским поселением

От точки стыка 28149000 границ Перлевского, Землянского и Стадницкого сельских поселений линия границы идет в общем северном направлении по восточной стороне лесной полосы, пересекает автомобильную дорогу Семилуки – Землянск, затем по сельскохозяйственным угодьям, пересекает балку, далее по восточной стороне лесной полосы до точки 28510569.

От точки 28510569 линия границы идет в восточном направлении по южной стороне лесной полосы до точки стыка 02593 границ Перлевского, Землянского сельских поселений и Рамонского муниципального района.

Протяженность границы Перлевского сельского поселения по смежеству с Землянским сельским поселением составляет 2429,8 м.

III. Линия прохождения границы Перлевского сельского поселения по смежеству с Рамонским муниципальным районом

От точки стыка 02593 границ Перлевского, Землянского сельских поселений и Рамонского муниципального района линия границы идет в юго-восточном направлении по сельскохозяйственным угодьям до точки 02595.

От точки 02595 линия границы идет в северо-восточном направлении по лесной полосе, затем по сельскохозяйственным угодьям, далее по западной стороне лесной полосы, затем по сельскохозяйственным угодьям, далее по лесной полосе, затем по сельскохозяйственным угодьям, далее по балке до точки 02601.

От точки 02601 линия границы идет в юго-восточном направлении по балке, затем по древесно-кустарниковой растительности, далее по сельскохозяйственным угодьям, затем по древесно-кустарниковой растительности, далее по сельскохозяйственным угодьям, затем по древесно-кустарниковой растительности, далее по лесной полосе до точки 02611.

От точки 02611 линия границы идет в восточном направлении по южной стороне лесной полосы до точки 02614.

От точки 02614 линия границы идет в северо-восточном направлении по южной стороне лесной полосы, затем по сельскохозяйственным угодьям до точки 02616.

От точки 02616 линия границы идет в юго-восточном направлении по сельскохозяйственным угодьям вдоль северной стороны приусадебных земельных участков села Перлевка до точки 02619.

От точки 02619 линия границы идет в северном направлении по сельскохозяйственным угодьям вдоль западной стороны приусадебных земельных участков села Перлевка до точки 02622.

От точки 02622 линия границы идет в восточном направлении по сельскохозяйственным угодьям, затем по балке до точки 02623.

От точки 02623 линия границы идет в северо-восточном направлении по балке, затем по землям лесного фонда (урочище Оскочное), далее по северной стороне земель лесного фонда (урочище Оскочное) до точки 02632.

От точки 02632 линия границы идет в северном направлении по сельскохозяйственным угодьям до точки 02633.

От точки 02633 линия границы идет в северо-восточном направлении по сельскохозяйственным угодьям, затем по южной стороне земель лесного фонда (урочище Долгое – 2) до точки 02636.

От точки 02636 линия границы в общем восточном направлении огибает земли лесного фонда (урочище Долгое – 2) по южной стороне до точки 02644.

От точки 02644 линия границы идет в юго-восточном направлении по западной стороне лесной полосы, затем по сельскохозяйственным угодьям до точки 02646.

От точки 02646 линия границы идет в юго-западном направлении по северной стороне земель лесного фонда (урочище Плоское) до точки 02650.

От точки 02650 линия границы в общем восточном направлении огибает земли лесного фонда (урочище Плоское) по западной и южной сторонам до точки 02687.

От точки 02687 линия границы идет в северо-восточном направлении по южной стороне земель лесного фонда (урочище Плоское) до точки 02688.

От точки 02688 линия границы идет в юго-восточном направлении по сельскохозяйственным угодьям, затем по лесной полосе, далее по сельскохозяйственным угодьям до точки 02692.

От точки 02692 линия границы в общем юго-западном направлении огибает земли лесного фонда (урочище Каменное) по северной и западной сторонам до точки 02701.

От точки 02701 линия границы в общем восточном направлении огибает земли лесного фонда (урочище Каменное) по южной стороне до точки 02714.

От точки 02714 линия границы идет в юго-восточном направлении по южной стороне земель лесного фонда (урочище Каменное), затем по сельскохозяйственным угодьям до точки 02718.

От точки 02718 линия границы идет в юго-западном направлении по сельскохозяйственным угодьям до точки 02719.

От точки 02719 линия границы идет в общем северо-западном направлении по северной стороне балки Кабаний Лог до точки 02724.

От точки 02724 линия границы идет в юго-восточном направлении по западной стороне балки Кабаний Лог до точки 02726.

От точки 02726 линия границы идет в юго-западном направлении по западной стороне балки Кабаний Лог до точки 02727.

От точки 02727 линия границы идет в общем юго-восточном направлении по южной стороне балки Кабаний Лог до точки стыка 02734 границ Перлевского, Медвеженского сельских поселений и Рамонского муниципального района.

Протяженность границы Перлевского сельского поселения по смежеству с Рамонским муниципальным районом составляет 26173,8 м.

IV. Линия прохождения границы Перлевского сельского поселения по смежеству с Медвеженским сельским поселением

От точки стыка 02734 границ Перлевского, Медвеженского сельских поселений и Рамонского муниципального района линия границы идет в юго-западном направлении по сельскохозяйственным угодьям до точки 28510575.

От точки 28510575 линия границы идет в общем юго-восточном направлении по восточной стороне земель лесного фонда (урочище Медвежье) до точки 28510581.

От точки 28510581 линия границы идет в юго-западном направлении по восточной стороне земель лесного фонда (урочище Медвежье) до точки 28510581003.

От точки 28510581003 линия границы идет в юго-восточном направлении по древесно-кустарниковой растительности вдоль восточной стороны садоводческого товарищества «Станкостроитель», далее по пруду до точки 28169030.

От точки 28169030 линия границы идет в юго-западном направлении по пруду, далее по территории садоводческого товарищества «Станкостроитель» до точки 2851059602.

От точки 2851059602 линия границы идет в юго-восточном направлении по территории садоводческого товарищества «Станкостроитель», далее по западной стороне лесной полосы вдоль восточной стороны садоводческого товарищества «Станкостроитель», по сельскохозяйственным угодьям до точки 28169041.

От точки 28169041 линия границы идет в юго-западном направлении по западной стороне лесной полосы вдоль линии электропередач, далее по сельскохозяйственным угодьям вдоль линии электропередач, пересекает реку Камышовка, по западной стороне приусадебных земельных участков по улице Привольной села Приволье, по сельскохозяйственным угодьям вдоль линии электропередач, по балке Кочки до точки 28169053.

От точки 28169053 линия границы идет в северо-западном направлении по балке Кочки до точки 28169057.

От точки 28169057 линия границы идет в юго-западном направлении по балке Растащи до точки стыка 28201001 границ Перлевского, Медвеженского и Губаревского сельских поселений.

Протяженность границы Перлевского сельского поселения по смежеству с Медвеженским сельским поселением составляет 11142,8 м.

V. Линия прохождения границы Перлевского сельского поселения по смежеству с Губаревским сельским поселением

От точки стыка 28201001 границ Перлевского, Медвеженского и Губаревского сельских поселений линия границы идет в юго-западном направлении по балке Растащи, по сельскохозяйственным угодьям, по грунтовой дороге до точки стыка 28205023007 границ Перлевского, Губаревского и Семилукского сельских поселений.

Протяженность границы Перлевского сельского поселения по смежеству с Губаревским сельским поселением составляет 1287,5 м.

VI. Линия прохождения границы Перлевского сельского поселения по смежеству с Семилукским сельским поселением

От точки стыка 28205023007 границ Перлевского, Губаревского и Семилукского сельских поселений линия границы в юго-западном направлении пересекает автомобильную дорогу Семилуки-Землянк, затем пересекает лесную полосу, далее идет по западной стороне лесной полосы, по балке Сопрата в садоводческом товариществе «За рулем» до точки стыка 28205000 границ Перлевского, Семилукского и Лосевского сельских поселений.

Протяженность границы Перлевского сельского поселения по смежеству с Семилукским сельским поселением составляет 2111 м.

VII. Линия прохождения границы Перлевского сельского поселения по смежеству с Лосевским сельским поселением

От точки стыка 28205000 границ Перлевского, Лосевского и Семилукского сельских поселений линия границы идет в юго-западном направлении по балке Сопрата до точки 28209013.

От точки 28209013 линия границы идет в общем северо-западном направлении по балке Сопрата, затем по балке Гнилой Лог до точки 28209001.

От точки 28209001 линия границы идет в юго-западном направлении по балке Гнилой Лог, затем по сельскохозяйственным угодьям, далее по полевой дороге вдоль лесной полосы до точки 28159006.

От точки 28159006 линия границы идет в северном направлении по западной стороне лесной полосы до точки 28159005.

От точки 28159005 линия границы идет в северо-западном направлении по южной стороне лесной полосы до точки стыка 28157000 границ Перлевского, Лосевского и Стадницкого сельских поселений.

Протяженность границы Перлевского сельского поселения по смежеству

с Лосевским сельским поселением составляет 5133,9 м.

Общая протяженность границ Перлевского сельского поселения составляет 54508,5 м.»;

н) в разделе «Описание границ Семилукского сельского поселения Семилукского муниципального района Воронежской области»:

- наименование изложить в следующей редакции:

**«ТЕКСТОВОЕ ОПИСАНИЕ
ГРАНИЦ СЕМИЛУКСКОГО СЕЛЬСКОГО ПОСЕЛЕНИЯ
СЕМИЛУКСКОГО МУНИЦИПАЛЬНОГО РАЙОНА
ВОРОНЕЖСКОЙ ОБЛАСТИ»;**

- подразделы I-IV изложить в следующей редакции:

«I. Линия прохождения границы Семилукского сельского поселения по смежеству с Лосевским сельским поселением

От точки стыка 2809328 границ Семилукского, Лосевского и Латненского сельских поселений линия границы идет в северо-западном направлении по балке Точильная до точки 28250152.

От точки 28250152 линия границы идет в северо-восточном направлении по балке Точильная до точки 28250153.

От точки 28250153 линия границы идет в северо-западном направлении по сельскохозяйственным угодьям вдоль балки Точильная до точки 28250154.

От точки 28250154 линия границы идет в юго-западном направлении по сельскохозяйственным угодьям вдоль грунтовой дороги (от автомобильной дороги Семилуки – Землянск до села Лосево) до точки 28250156.

От точки 28250156 линия границы в северо-западном направлении пересекает грунтовую дорогу (от автомобильной дороги Семилуки – Землянск до села Лосево), далее идет по западной стороне лесной полосы, затем по восточной стороне садоводческого товарищества «Лосево», пересекает автомобильную дорогу (от автомобильной дороги Семилуки – Землянск до садоводческого товарищества «Лосево»), далее по восточной стороне садоводческого товарищества «Лосево» до точки 28250174.

От точки 28250174 линия границы идет в северо-восточном направлении по восточной стороне лесной полосы, затем по сельскохозяйственным угодьям до точки 28250176.

От точки 28250176 линия границы идет в северо-западном направлении по сельскохозяйственным угодьям, затем по западной стороне лесной полосы, далее по сельскохозяйственным угодьям, затем по западной стороне лесной полосы, далее по балке Сопрата до точки стыка 28205000 границ Семилукского, Лосевского и Перлевского сельских поселений.

Протяженность границы Семилукского сельского поселения по смежеству с Лосевским сельским поселением составляет 5832,7 м.

II. Линия прохождения границы Семилукского сельского поселения по смежеству с Перлевским сельским поселением

От точки стыка 28205000 границ Семилукского, Перлевского и Лосев-

ского сельских поселений линия границы идет в северо-восточном направлении по балке Сопрата в садоводческом товариществе «За рулем», затем по западной стороне лесной полосы, пересекает лесную полосу, пересекает автомобильную дорогу Семилуки – Землянск до точки стыка 28205023007 границ Семилукского, Перлевского и Губаревского сельских поселений.

Протяженность границы Семилукского сельского поселения по смежеству с Перлевским сельским поселением составляет 2111 м.

III. Линия прохождения границы Семилукского сельского поселения по смежеству с Губаревским сельским поселением

От точки стыка 28205023007 границ Семилукского, Губаревского и Перлевского сельских поселений линия границы идет в юго-восточном направлении по восточной стороне полосы отвода автомобильной дороги Семилуки – Землянск, затем по древесно-кустарниковой растительности, далее по северной стороне лесной полосы, затем по сельскохозяйственным угодьям, далее по балке Чернецкий Яр до точки 28511009.

От точки 28511009 линия границы идет в общем северо-восточном направлении по балке Чернецкий Яр до точки 28510974.

От точки 28510974 линия границы идет в юго-восточном направлении по балке Чернецкий Яр до точки 28247084.

От точки 28247084 линия границы идет в северо-восточном направлении по балке Чернецкий Яр, затем по древесно-кустарниковой растительности, далее по реке Ведуга до точки 28247090.

От точки 28247090 линия границы идет в юго-восточном направлении по реке Ведуга, затем по древесно-кустарниковой растительности вдоль реки Ведуга, далее по древесно-кустарниковой растительности, пересекает реку Ведуга, затем по южной стороне садоводческого товарищества «Экран» вдоль северной стороны приусадебных земельных участков по улице Нагорная села Ендовище до точки 2809521009.

От точки 2809521009 линия границы идет в северо-восточном направлении по восточной стороне садоводческого товарищества «Экран» до точки 2809521013.

От точки 2809521013 линия границы идет в общем северо-западном направлении по восточной стороне садоводческого товарищества «Экран» вдоль западной стороны приусадебных земельных участков по улице Красноармейская села Ендовище до точки 2809521042.

От точки 2809521042 линия границы идет в общем северо-восточном направлении по восточной стороне садоводческого товарищества «Экран», затем по восточной стороне садоводческого товарищества «Экран» вдоль западной стороны приусадебных земельных участков по улице Красноармейская села Ендовище до точки 2809521057.

От точки 2809521057 линия границы идет в северо-западном направлении по восточной стороне садоводческого товарищества «Экран» вдоль западной стороны приусадебных земельных участков по улице Красноармейская села Ендовище до точки 2809521063.

От точки 2809521063 линия границы идет в общем северо-восточном направлении по восточной стороне садоводческого товарищества «Экран» вдоль западной стороны приусадебных земельных участков по улице Красноармейская села Ендовище, затем по восточной стороне ДНП «Ивушка» вдоль западной стороны приусадебных земельных участков по улице Красноармейская села Ендовище до точки 2809521070.

От точки 2809521070 линия границы идет в юго-восточном направлении по границе смежных приусадебных земельных участков села Ендовище и села Терновое, пересекает автомобильную дорогу от села Терновое до села Ендовище, снова по границе смежных приусадебных земельных участков села Ендовище и села Терновое до точки 2809521076.

От точки 2809521076 линия границы идет в северо-восточном направлении по восточной стороне приусадебного земельного участка по улице Терновская села Терновое, затем по западной стороне земель лесного фонда (урочище Семилукская Дача) до точки 2809521078.

От точки 2809521078 линия границы идет в юго-восточном направлении по западной стороне земель лесного фонда (урочище Семилукская дача), затем по автомобильной дороге «Обход г. Воронежа» до точки 28510954.

От точки 28510954 линия границы идет в северо-восточном направлении по автомобильной дороге «Обход г. Воронежа», затем по западной стороне земель лесного фонда (урочище Семилукская дача) до точки 28510942.

От точки 28510942 линия границы идет в северо-западном направлении по западной стороне земель лесного фонда (урочище Семилукская дача) до точки 28510936.

От точки 28510936 линия границы идет в северо-восточном направлении по западной стороне земель лесного фонда (урочище Семилукская дача) до точки 28510914.

От точки 28510914 линия границы идет в северо-западном направлении по западной стороне земель лесного фонда (урочище Семилукская дача) до точки 28510914001.

От точки 28510914001 линия границы идет в юго-западном направлении по западной стороне земель лесного фонда (урочище Семилукская дача) до точки 28510914003.

От точки 28510914003 линия границы идет в общем северо-западном направлении по западной стороне земель лесного фонда (урочище Семилукская дача), пересекает автомобильную дорогу «Обход г. Воронежа», затем по полосе отвода автомобильной дороги «Обход г. Воронежа» вдоль западной стороны земель лесного фонда (урочище Семилукская дача), далее по полосе отвода автомобильной дороги «Обход г. Воронежа» - Терновое – Гудовка вдоль западной стороны земель лесного фонда (урочище Семилукская дача), затем по западной стороне земель лесного фонда (урочище Семилукская дача) до точки 28247152.

От точки 28247152 линия границы идет в северо-восточном направлении по западной стороне земель лесного фонда (урочище Семилукская дача) вдоль реки Ведуга, затем по западной стороне земель лесного фонда (урочи-

ще Семилукская дача) до точки 28247157.

От точки 28247157 линия границы идет в юго-восточном направлении по западной стороне земель лесного фонда (урочище Семилукская дача) до точки 28247159.

От точки 28247159 линия границы идет в общем северо-восточном направлении по западной стороне земель лесного фонда (урочище Семилукская дача), пересекает автомобильную дорогу «Обход г. Воронежа», затем по западной стороне земель лесного фонда (урочище Семилукская дача) до точки 28247164010.

От точки 28247164010 линия границы идет в юго-восточном направлении по северной стороне земель лесного фонда (урочище Семилукская дача) до точки 28247164019.

От точки 28247164019 линия границы идет в северо-восточном направлении по северной стороне земель лесного фонда (урочище Семилукская дача) до точки 28247164022.

От точки 28247164022 линия границы идет в юго-восточном направлении по северной стороне земель лесного фонда (урочище Семилукская дача) до точки 28247171.

От точки 28247171 линия границы идет в северо-восточном направлении по северной стороне земель лесного фонда (урочище Семилукская дача), затем по реке Дон до точки стыка 02888030 границ Семилукского, Губаревского сельских поселений и Рамонского муниципального района.

Протяженность границы Семилукского сельского поселения по смежеству с Губаревским сельским поселением составляет 25175,1 м.

IV. Линия прохождения границы Семилукского сельского поселения по смежеству с Рамонским муниципальным районом

От точки стыка 02888030 границ Семилукского, Губаревского сельских поселений и Рамонского муниципального района линия границы идет в южном направлении по середине реки Дон, затем по реке Дон до точки 02888100.

От точки 02888100 линия границы идет в юго-восточном направлении по древесно-кустарниковой растительности, затем по сельскохозяйственным угодьям, далее по древесно-кустарниковой растительности до точки 02888055.

От точки 02888055 линия границы идет в юго-западном направлении по заболоченной местности до точки 02888059.

От точки 02888059 линия границы идет в юго-восточном направлении по заболоченной местности, затем по древесно-кустарниковой растительности до точки 02888062.

От точки 02888062 линия границы идет в северо-восточном направлении по древесно-кустарниковой растительности, затем по заболоченной местности, далее по сельскохозяйственным угодьям до точки 02888076.

От точки 02888076 линия границы идет в юго-восточном направлении по сельскохозяйственным угодьям, затем по древесно-кустарниковой расти-

тельности, далее по озеру до точки стыка 632 границ Семилукского сельского поселения, Рамонского муниципального района и городского округа город Воронеж.

Протяженность границы Семилукского сельского поселения по смежеству с Рамонским муниципальным районом составляет 9467,9 м.»;

- подразделы VI-IX изложить в следующей редакции:

«VI. Линия прохождения границы Семилукского сельского поселения по смежеству с Девицким сельским поселением

От точки стыка 33251 границ Семилукского, Девицкого сельских поселений и городского округа город Воронеж линия границы идет в юго-западном направлении по реке Дон до точки стыка 28262134 границ Семилукского, Девицкого сельских поселений и городского поселения – город Семилуки.

Протяженность границы Семилукского сельского поселения по смежеству с Девицким сельским поселением составляет 71,6 м.

VII. Линия прохождения границы Семилукского сельского поселения по смежеству с городским поселением – город Семилуки

От точки стыка 28262134 границ Семилукского, Девицкого сельских поселений и городского поселения – город Семилуки линия границы идет в северо-западном направлении по правому берегу реки Дон, затем по древесно-кустарниковой растительности до точки 28262130.

От точки 28262130 линия границы идет в северо-восточном направлении по древесно-кустарниковой растительности вдоль правого берега реки Дон, затем по пойме реки Дон до точки 28262127.

От точки 28262127 линия границы идет в юго-восточном направлении по пойме реки Дон до точки 28262126.

От точки 28262126 линия границы идет в северо-восточном направлении по пойме реки Дон, затем по древесно-кустарниковой растительности до точки 28262121.

От точки 28262121 линия границы идет в северо-западном направлении по древесно-кустарниковой растительности до точки 28262120.

От точки 28262120 линия границы идет в юго-западном направлении по древесно-кустарниковой растительности, затем по южной стороне приусадебных земельных участков по улице Донская села Семилуки, пересекает грунтовую дорогу до точки 28262117.

От точки 28262117 линия границы идет в северо-западном направлении по южной стороне приусадебного земельного участка по улице Донская села Семилуки до точки 28262116.

От точки 28262116 линия границы идет в северо-восточном направлении по склону балки до точки 28262115.

От точки 28262115 линия границы идет в северо-западном направлении по склону балки, затем по древесно-кустарниковой растительности до точки 28262113.

От точки 28262113 линия границы идет в юго-западном направлении по

древесно-кустарниковой растительности, пересекает грунтовую дорогу до точки 2826210906.

От точки 2826210906 линия границы идет в северо-восточном направлении по южной границе приусадебного земельного участка по улице Комсомольская села Семилуки до точки 2826210901.

От точки 2826210901 линия границы идет в северо-восточном направлении по западной стороне приусадебных земельных участков по улице Комсомольская села Семилуки до точки 28262109.

От точки 28262109 линия границы идет в северо-западном направлении по южной стороне приусадебных земельных участков по улице Огнеупорщиков села Семилуки, пересекает автомобильную дорогу, затем по южной стороне приусадебных земельных участков по улице Огнеупорщиков села Семилуки до точки 28262108.

От точки 28262108 линия границы идет в северо-восточном направлении по древесно-кустарниковой растительности вдоль автомобильной дороги «Обход г. Воронежа», пересекает автомобильную дорогу, затем по древесно-кустарниковой растительности вдоль автомобильной дороги «Обход г. Воронежа» до точки 28262107.

От точки 28262107 линия границы в северо-западном направлении пересекает автомобильную дорогу «Обход г. Воронежа», далее идет по грунтовой дороге до точки 28262105.

От точки 28262105 линия границы идет в юго-западном направлении по восточной стороне садоводческого товарищества «Медик» до точки 28262100.

От точки 28262100 линия границы в юго-восточном направлении пересекает грунтовую дорогу, далее идет по древесно-кустарниковой растительности до точки 28262099.

От точки 28262099 линия границы идет в юго-западном направлении по древесно-кустарниковой растительности, затем пересекает грунтовую дорогу до точки 2826209701.

От точки 2826209701 линия границы идет в северо-западном направлении по северной стороне приусадебных земельных участков по улице Звездная и улице Красноармейская города Семилуки, затем по южной стороне садоводческого товарищества «Медик», пересекает грунтовую дорогу, далее по западной стороне приусадебных земельных участков по улице Олега Кошевого села Ендовище до точки 28262092.

От точки 28262092 линия границы идет в юго-западном направлении по южной стороне приусадебных земельных участков по улице Олега Кошевого села Ендовище, пересекает грунтовую дорогу, затем по восточной стороне садоводческого товарищества «Ведуга» до точки 28262082.

От точки 28262082 линия границы идет в восточном направлении по южной стороне садоводческого товарищества «Ведуга» до точки 28262081.

От точки 28262081 линия границы в юго-западном направлении пересекает автомобильную дорогу, далее идет по восточной стороне оврага вдоль автомобильной дороги, пересекает грунтовую дорогу, затем по восточной

стороне садоводческого товарищества «Содружество» вдоль автомобильной дороги до точки 28262079.

От точки 28262079 линия границы идет в северо-западном направлении по южной стороне садоводческого товарищества «Содружество» до точки 28262076.

От точки 28262076 линия границы в юго-восточном направлении пересекает грунтовую дорогу, далее идет по западной стороне кладбища до точки 28262073.

От точки 28262073 линия границы идет в юго-восточном направлении по западной и южной сторонам кладбища, затем по древесно-кустарниковой растительности до точки 28262069.

От точки 28262069 линия границы идет в юго-западном направлении по древесно-кустарниковой растительности, затем по северной стороне кладбища до точки 28262067.

От точки 28262067 линия границы идет в северо-западном направлении по северной стороне кладбища до точки 28262066.

От точки 28262066 линия границы идет в юго-западном направлении по западной стороне кладбища до точки 28262064.

От точки 28262064 линия границы в юго-восточном направлении пересекает грунтовую дорогу, далее идет по оврагу до точки 28262063.

От точки 28262063 линия границы идет в общем юго-западном направлении по южной стороне оврага до точки 28262051.

От точки 28262051 линия границы идет в юго-восточном направлении по южной стороне оврага до точки 28262049.

От точки 28262049 линия границы идет в юго-западном направлении по южной стороне оврага до точки 28262048.

От точки 28262048 линия границы идет в северо-западном направлении по южной и западной сторонам оврага до точки 28262045.

От точки 28262045 линия границы идет в юго-западном направлении по северной стороне гаражного кооператива до точки 28262043.

От точки 28262043 линия границы идет в юго-восточном направлении по западной стороне гаражного кооператива, затем по восточной стороне садоводческого товарищества «Бытовик» до точки 28262041.

От точки 28262041 линия границы идет в юго-западном направлении по южной стороне садоводческого товарищества «Бытовик» до точки 2826203901.

От точки 2826203901 линия границы идет в северо-западном направлении по южной стороне садоводческого товарищества «Бытовик», затем по территории садоводческого товарищества «Бытовик» до точки 282620202802.

От точки 282620202802 линия границы идет в юго-западном направлении по территории садоводческого товарищества «Бытовик» до точки 2826202028.

От точки 2826202028 линия границы идет в юго-восточном направлении по восточной стороне оврага, затем по древесно-кустарниковой растительности до точки 2826202302.

От точки 2826202302 линия границы идет в юго-западном направлении по северной стороне территории автосервиса до точки 2826202301.

От точки 2826202301 линия границы идет в северо-западном направлении по древесно-кустарниковой растительности, затем по южной стороне оврага до точки 28262023.

От точки 28262023 линия границы идет в юго-западном направлении по южной стороне оврага, затем по древесно-кустарниковой растительности, пересекает грунтовую дорогу, далее по южной стороне садоводческого товарищества «Аромат» до точки 28262020.

От точки 28262020 линия границы идет в северо-западном направлении по южной стороне садоводческого товарищества «Аромат» до точки 28262019.

От точки 28262019 линия границы в юго-западном направлении пересекает грунтовую дорогу, далее идет по южной стороне садоводческого товарищества «Ветеран», затем по северной стороне промышленной площадки до точки 28262000019.

От точки 28262000019 линия границы идет в северо-западном направлении по северной стороне промышленной площадки до точки 28262000017.

От точки 28262000017 линия границы идет в общем юго-западном направлении по северной стороне промышленной площадки до точки 28262000006.

От точки 28262000006 линия границы идет в юго-восточном направлении по западной стороне промышленной площадки до точки 28262000001.

От точки 28262000001 линия границы в юго-западном направлении пересекает грунтовую дорогу, далее идет по северной стороне автомобильной дороги «Обход г. Воронежа», затем пересекает автомобильную дорогу «Обход г. Воронежа» - Латное до точки стыка 28289077033 границ Семилукского, Девицкого сельских поселений и городского поселения – город Семилуки.

Протяженность границы Семилукского сельского поселения по смежеству с городским поселением - город Семилуки составляет 13850,9 м.

VIII. Линия прохождения границы Семилукского сельского поселения по смежеству с Девицким сельским поселением

От точки стыка 28289077033 границ Семилукского, Девицкого сельских поселений и городского поселения – город Семилуки линия границы идет в северо-западном направлении по северной стороне полосы отвода Юго-Восточной железной дороги до точки 28260005.

От точки 28260005 линия границы идет в юго-западном направлении по северной стороне полосы отвода Юго-Восточной железной дороги до точки стыка 28260001002 границ Семилукского, Девицкого и Латненского сельских поселений.

Протяженность границы Семилукского сельского поселения по смежеству с Девицким сельским поселением составляет 1910 м.

IX. Линия прохождения границы Семилукского сельского поселения по смежеству с Латненским сельским поселением

От точки стыка 28260001002 границ Семилукского, Латненского и Девицкого сельских поселений линия границы идет в северо-западном направлении по восточной стороне лесной полосы до точки 28260001004.

От точки 28260001004 линия границы идет в северо-восточном направлении по южной стороне садоводческого товарищества «Радуга», затем по территории садоводческого товарищества «Радуга» до точки 28260001018.

От точки 28260001018 линия границы идет в северо-западном направлении по южной стороне полосы отвода автомобильной дороги «Обход г. Воронежа» - Латное до точки 28260001022.

От точки 28260001022 линия границы в северо-восточном направлении пересекает автомобильную дорогу «Обход г. Воронежа» - Латное, далее идет по западной стороне садоводческого товарищества «Заря» вдоль грунтовой дороги, затем по северной стороне садоводческого товарищества «Заря» вдоль южной стороны приусадебных земельных участков по улице Свободы села Латное до точки 28260001057.

От точки 28260001057 линия границы идет в северо-западном направлении по границе смежных приусадебных земельных участков села Ендовище и села Латное, затем по древесно-кустарниковой растительности, пересекает реку Ведуга до точки 28260001059.

От точки 28260001059 линия границы идет в юго-западном направлении по древесно-кустарниковой растительности вдоль реки Ведуга, затем по реке Ведуга до точки 2811272.

От точки 2811272 линия границы идет в северо-западном направлении по реке Ведуга, затем по древесно-кустарниковой растительности вдоль реки Ведуга, далее по реке Ведуга, снова по древесно-кустарниковой растительности вдоль реки Ведуга, пересекает реку Ведуга, затем по пойме реки Ведуга, далее по южной стороне садоводческого товарищества «Клен», затем по балке Точильная вдоль грунтовой дороги, пересекает грунтовую дорогу от села Ендовище до садоводческого товарищества Клен, далее по балке Точильная, пересекает автомобильную дорогу (от автомобильной дороги Семилуки – Землянск до хутора Точильное), затем по балке Точильная до точки 28250076.

От точки 28250076 линия границы идет в северо-восточном направлении по балке Точильная, затем пересекает плотину пруда до точки 2825007602.

От точки 2825007602 линия границы идет в общем северо-западном направлении по балке Точильная, затем по восточной стороне пруда, далее по балке Точильная, затем по балке Точильная вдоль северной стороны садоводческого товарищества «Факел» до точки стыка 2809328 границ Семилукского, Латненского и Лосевского сельских поселений.

Протяженность границы Семилукского сельского поселения по смежеству с Латненским сельским поселением составляет 10483,2 м.

Общая протяженность границ Семилукского сельского поселения составляет 78241,4 м.»;

о) раздел «Описание границ Стадницкого сельского поселения Семилукского муниципального района Воронежской области» изложить в следующей редакции:

**«ТЕКСТОВОЕ ОПИСАНИЕ
ГРАНИЦ СТАДНИЦКОГО СЕЛЬСКОГО ПОСЕЛЕНИЯ
СЕМИЛУКСКОГО МУНИЦИПАЛЬНОГО РАЙОНА
ВОРОНЕЖСКОЙ ОБЛАСТИ**

I. Линия прохождения границы Стадницкого сельского поселения по смежеству с Землянским сельским поселением

От точки стыка 28145000 границ Стадницкого, Землянского и Нижневедугского сельских поселений линия границы идет в юго-восточном направлении по балке Кругляк до точки 28145004.

От точки 28145004 линия границы идет в северо-восточном направлении по балке Кругляк до точки 28145008.

От точки 28145008 линия границы идет в северо-западном направлении по балке Кругляк до точки 28145011.

От точки 28145011 линия границы идет в северо-восточном направлении по балке Кругляк, далее по южной стороне лесной полосы, по балке до точки 28146007.

От точки 28146007 линия границы идет в общем юго-восточном направлении по балке, далее по южной стороне лесной полосы, пересекает автомобильную дорогу «Курск-Борисоглебск»-Курбатово-Землянск, далее по полевой дороге, по древесно-кустарниковой растительности, по северной стороне приусадебных земельных участков села Стадница, затем по пойме реки Серебрянка до точки 2805241.

От точки 2805241 линия границы идет в юго-западном направлении по пойме реки Серебрянка до точки 2805261.

От точки 2805261 линия границы в юго-восточном направлении пересекает реку Серебрянка до точки 2805277.

От точки 2805277 линия границы идет в северо-восточном направлении по пойме реки Серебрянка, по древесно-кустарниковой растительности, затем пересекает грунтовую дорогу до точки 2805160.

От точки 2805160 линия границы идет в юго-восточном направлении по грунтовой дороге до точки 28025018.

От точки 28025018 линия границы идет в северо-восточном направлении по грунтовой дороге вдоль пруда, далее по грунтовой дороге вдоль садоводческого товарищества «Союз», по южной стороне садоводческого товарищества «Союз», затем по южной стороне садоводческого товарищества «Риф», по балке, затем по южной стороне земель лесного фонда (урочище Руднева) до точки 28025032.

От точки 28025032 линия границы идет в юго-восточном направлении по южной стороне земель лесного фонда (урочище Руднева) до точки 28025034.

От точки 28025034 линия границы идет в северо-восточном направлении

по южной стороне земель лесного фонда (урочище Руднева), затем по южной стороне лесной полосы до точки стыка 28149000 границ Землянского, Перлевского и Стадницкого сельских поселений.

Протяженность границы Стадницкого сельского поселения по смежеству с Землянским сельским поселением составляет 8886,8 м.

II. Линия прохождения границы Стадницкого сельского поселения по смежеству с Перлевским сельским поселением

От точки стыка 28149000 границ Землянского, Перлевского и Стадницкого сельских поселений линия границы идет в юго-восточном направлении по сельскохозяйственным угодьям, по краю лесной полосы до точки 2815000401.

От точки 2815000401 линия границы идет в юго-западном направлении по сельскохозяйственным угодьям, пересекает балку Кириков Лог, далее по сельскохозяйственным угодьям до точки стыка 28157000 границ Стадницкого, Перлевского и Лосевского сельских поселений.

Протяженность границы Стадницкого сельского поселения по смежеству с Перлевским сельским поселением составляет 6229,7 м.

III. Линия прохождения границы Стадницкого сельского поселения по смежеству с Лосевским сельским поселением

От точки стыка 28157000 границ Стадницкого, Перлевского и Лосевского сельских поселений линия границы идет в северо-западном направлении по сельскохозяйственным угодьям до точки 28158000.

От точки 28158000 линия границы идет в юго-западном направлении по сельскохозяйственным угодьям, далее по балке Гнилище, затем по балке Средний Лог, по пойме реки Ведуга до точки 28212001.

От точки 28212001 линия границы идет в северо-западном направлении по реке Ведуга до точки 28215019.

От точки 28215019 линия границы идет в общем юго-западном направлении по реке Ведуга, затем по древесно-кустарниковой растительности вдоль реки Ведуга до точки 28215011.

От точки 28215011 линия границы идет в северо-западном направлении по древесно-кустарниковой растительности вдоль реки Ведуга до точки 28510888.

От точки 28510888 линия границы идет в юго-западном направлении по древесно-кустарниковой растительности, по сельскохозяйственным угодьям, пересекает грунтовую дорогу, по сельскохозяйственным угодьям до точки 28510888003.

От точки 28510888003 линия границы идет в северо-западном направлении по сельскохозяйственным угодьям вдоль грунтовой дороги до точки 28510888007.

От точки 28510888007 линия границы идет в юго-западном направлении по сельскохозяйственным угодьям до точки 28510888020.

От точки 28510888020 линия границы идет в юго-восточном направле-

нии по сельскохозяйственным угодьям, далее по балке Гремячий Лог до точки стыка 28216001 границ Стадницкого, Лосевского и Нижневедугского сельских поселений.

Протяженность границы Стадницкого сельского поселения по смежеству с Лосевским сельским поселением составляет 9254,3 м.

IV. Линия прохождения границы Стадницкого сельского поселения по смежеству с Нижневедугским сельским поселением

От точки стыка 28216001 границ Стадницкого, Лосевского и Нижневедугского сельских поселений линия границы идет в общем северо-западном направлении по балке Гремячий Лог, далее по северной стороне лесного массива (лес Хорошильцев), затем по сельскохозяйственным угодьям до точки 28138025.

От точки 28138025 линия границы идет в северном направлении по восточной стороне лесной полосы до точки 28138015.

От точки 28138015 линия границы идет в северо-западном направлении по сельскохозяйственным угодьям, далее по северной стороне лесного массива, по сельскохозяйственным угодьям до точки 28138013.

От точки 28138013 линия границы идет в северо-восточном направлении по сельскохозяйственным угодьям до точки 28138012.

От точки 28138012 линия границы идет в юго-западном направлении по лесному массиву, далее по сельскохозяйственным угодьям до точки 28138009.

От точки 28138009 линия границы идет в северо-западном направлении по южной стороне лесного массива, далее по сельскохозяйственным угодьям вдоль западной стороны лесного массива до точки 2813800804.

От точки 2813800804 линия границы идет в северо-восточном направлении по сельскохозяйственным угодьям вдоль западной стороны лесного массива до точки 28138006.

От точки 28138006 линия границы идет в северо-западном направлении по сельскохозяйственным угодьям вдоль полевой дороги до точки 2851085901.

От точки 2851085901 линия границы идет в северо-восточном направлении по восточной стороне полосы отвода автомобильной дороги «Курск - Борисоглебск» - Курбатово – Землянск до точки 28510850.

От точки 28510850 линия границы в северо-западном направлении пересекает автомобильную дорогу «Курск - Борисоглебск» - Курбатово – Землянск до точки 2851085001.

От точки 2851085001 линия границы идет в северо-восточном направлении по западной стороне полосы отвода автомобильной дороги «Курск – Борисоглебск» - Курбатово - Землянск, далее по древесно-кустарниковой растительности, по пойме реки Ведуга до точки 2851085007.

От точки 2851085007 линия границы в общем северо-западном направлении пересекает реку Ведуга, далее идет по древесно-кустарниковой растительности вдоль реки Меловой, по плотине, затем по западной стороне пруда

до точки 2807487008.

От точки 2807487008 линия границы идет в северо-восточном направлении по западной стороне пруда до точки 2807487020.

От точки 2807487020 линия границы идет в северо-западном направлении по западной стороне пруда, по древесно-кустарниковой растительности вдоль реки Меловой, пересекает реку Меловой, по балке, далее по сельскохозяйственным угодьям до точки 28144014.

От точки 28144014 линия границы идет в северном направлении по сельскохозяйственным угодьям, по балке до точки 28144009002.

От точки 28144009002 линия границы идет в северо-восточном направлении по балке, по сельскохозяйственным угодьям, пересекает балку до точки стыка 28145000 границ Землянского, Стадницкого и Нижневедугского сельских поселений.

Протяженность границы Стадницкого сельского поселения по смежеству с Нижневедугским сельским поселением составляет 14112,1 м.

Общая протяженность границ Стадницкого сельского поселения составляет 38482,9 м.»;

п) раздел «Описание границ Староведугского сельского поселения Семилукского муниципального района Воронежской области» изложить в следующей редакции:

**«ТЕКСТОВОЕ ОПИСАНИЕ
ГРАНИЦ СТАРОВЕДУГСКОГО СЕЛЬСКОГО ПОСЕЛЕНИЯ
СЕМИЛУКСКОГО МУНИЦИПАЛЬНОГО РАЙОНА
ВОРОНЕЖСКОЙ ОБЛАСТИ**

I. Линия прохождения границы Староведугского сельского поселения по смежеству с Курской областью

От точки стыка 5022 границ Староведугского, Нижневедугского сельских поселений и Курской области линия границы идет в юго-западном направлении по балке, по южной стороне лесной полосы, далее по сельскохозяйственным угодьям, по восточной стороне лесной полосы, по древесно-кустарниковой растительности, пересекает реку Малая Гнилуша до точки 5030.

От точки 5030 линия границы идет в общем западном направлении по древесно-кустарниковой растительности вдоль реки Малая Гнилуша до точки 05030040.

От точки 05030040 линия границы идет в юго-западном направлении по древесно-кустарниковой растительности вдоль реки Малая Гнилуша до точки 05030052.

От точки 05030052 линия границы идет в северо-западном направлении по балке, далее по балке Кривой Лог до точки 05030070.

От точки 05030070 линия границы идет в северо-восточном направлении по балке Кривой Лог, затем по балке Кривой Лог вдоль восточной стороны лесной полосы до точки 05030075.

От точки 05030075 линия границы идет в северо-западном направлении по балке Кривой Лог вдоль восточной стороны лесной полосы, далее по балке Кривой Лог вдоль южной стороны земель лесного фонда (урочище Кривое), по сельскохозяйственным угодьям до точки 5087.

От точки 5087 линия границы идет в юго-западном направлении по сельскохозяйственным угодьям до точки 5088.

От точки 5088 линия границы идет в северо-западном направлении по сельскохозяйственным угодьям до точки 5090.

От точки 5090 линия границы идет в северо-восточном направлении по сельскохозяйственным угодьям до точки 5091.

От точки 5091 линия границы идет в северо-западном направлении по сельскохозяйственным угодьям, пересекает полевую дорогу, далее по южной стороне лесной полосы до точки 5093.

От точки 5093 линия границы в северо-восточном направлении пересекает лесную полосу, далее идет по восточной стороне лесной полосы, по западной стороне земель лесного фонда (урочище Роднички), по сельскохозяйственным угодьям, по западной стороне земель лесного фонда (урочище Горяиново), по балке, по балке вдоль северной стороны земель лесного фонда (урочище Рядное), далее по балке Соболев Лог, по сельскохозяйственным угодьям, далее по пойме реки Ведуга до точки 5126.

От точки 5126 линия границы идет в общем северо-западном направлении по древесно-кустарниковой растительности вдоль реки Ведуга до точки 05126075.

От точки 05126075 линия границы в северо-восточном направлении пересекает реку Ведуга, далее идет по пойме реки Ведуга, по древесно-кустарниковой растительности, по сельскохозяйственным угодьям вдоль западной стороны лесной полосы, далее по лесной полосе, пересекает балку Агарков Лог, по сельскохозяйственным угодьям до точки 5166.

От точки 5166 линия границы идет в северо-западном направлении по сельскохозяйственным угодьям, пересекает балку Шилов Лог, снова по сельскохозяйственным угодьям до точки 5174.

От точки 5174 линия границы идет в северо-восточном направлении по сельскохозяйственным угодьям, пересекает балку Осиновый Лог, снова по сельскохозяйственным угодьям, по балке Кривой Лог, по сельскохозяйственным угодьям вдоль южной стороны лесной полосы, по сельскохозяйственным угодьям до точки стыка 5180 границ Староведугского, Новосильского сельских поселений и Курской области.

Протяженность границы Староведугского сельского поселения по смежеству с Курской областью составляет 35365,7 м.

II. Линия прохождения границы Староведугского сельского поселения по смежеству с Новосильским сельским поселением

От точки стыка 5180 границ Староведугского, Новосильского сельских поселений и Курской области линия границы идет в юго-западном направлении по сельскохозяйственным угодьям до точки 28510474.

От точки 28510474 линия границы идет в юго-восточном направлении по сельскохозяйственным угодьям, затем по древесно-кустарниковой растительности, далее по сельскохозяйственным угодьям, затем по северной стороне лесного массива (урочище Струков Лес) до точки 2851048601.

От точки 2851048601 линия границы идет в северо-восточном направлении по сельскохозяйственным угодьям, затем по северной стороне лесного массива (урочище Струков Лес) до точки 2851048602.

От точки 2851048602 линия границы идет в общем юго-восточном направлении по северной стороне лесного массива (урочище Струков Лес), затем по южной стороне земель лесного фонда (урочище Малолетник-3), далее по балке Каменный Лог, затем по сельскохозяйственным угодьям, далее по северной стороне земель лесного фонда (урочище Долгое), затем по восточной стороне земель лесного фонда (урочище Долгое), далее по сельскохозяйственным угодьям до точки 28510489052.

От точки 28510489052 линия границы идет в общем северо-восточном направлении по лесной полосе, пересекает автомобильную дорогу Землянск – Старая Ольшанка, затем по сельскохозяйственным угодьям вдоль грунтовой дороги до точки 28510489057.

От точки 28510489057 линия границы идет в северо-западном направлении по западной стороне приусадебных земельных участков села Старая Ольшанка до точки 28510489054.

От точки 28510489054 линия границы идет в северо-восточном направлении по пойме реки Ольшанка, пересекает реку Ольшанка до точки 2803450.

От точки 2803450 линия границы идет в юго-восточном направлении по пойме реки Ольшанка до точки 28510558.

От точки 28510558 линия границы идет в северо-восточном направлении по пойме реки Ольшанка, затем по древесно-кустарниковой растительности, по краю лесной полосы, далее по сельскохозяйственным угодьям, затем по лесной полосе, далее по сельскохозяйственным угодьям, затем по балке до точки стыка 28021000 границ Староведугского, Новосильского и Землянско-го сельских поселений.

Протяженность границы Староведугского сельского поселения по смежеству с Новосильским сельским поселением составляет 13606,5 м.

III. Линия прохождения границы Староведугского сельского поселения по смежеству с Землянским сельским поселением

От точки стыка 28021000 границ Староведугского, Землянского и Новосильского сельских поселений линия границы идет в юго-восточном направлении по балке, затем по балке вдоль лесного массива, далее по балке до точки 78094021.

От точки 78094021 линия границы идет в юго-западном направлении по балке, затем по пруду на реке Ольшанка до точки 78094007.

От точки 78094007 линия границы идет в юго-восточном направлении по восточной стороне пруда на реке Ольшанка, далее по балке, затем по западной стороне лесной полосы до точки 2809400101.

От точки 2809400101 линия границы идет в северо-восточном направлении по сельскохозяйственным угодьям до точки 28094001.

От точки 28094001 линия границы идет в юго-восточном направлении по сельскохозяйственным угодьям, затем по древесно-кустарниковой растительности, далее по балке, затем по лесному массиву, пересекает левый приток реки Ольшанка до точки стыка 28093000 границ Староведугского, Землянского и Нижневедугского сельских поселений.

Протяженность границы Староведугского сельского поселения по смежеству с Землянским сельским поселением составляет 5266,7 м.

IV. Линия прохождения границы Староведугского сельского поселения по смежеству с Нижневедугским сельским поселением

От точки стыка 28093000 границ Староведугского, Нижневедугского и Землянского сельских поселений линия границы идет в юго-западном направлении по южной стороне лесного массива до точки 28096035.

От точки 28096035 линия границы идет в северо-западном направлении по южной стороне лесного массива до точки 28096033.

От точки 28096033 линия границы идет в юго-западном направлении по древесно-кустарниковой растительности вдоль левого притока реки Ольшанка до точки 280960310002.

От точки 280960310002 линия границы идет в юго-восточном направлении по пойме реки Ольшанка до точки 280960310004.

От точки 280960310004 линия границы идет в северо-восточном направлении по пойме реки Ольшанка до точки 280960310006.

От точки 280960310006 линия границы идет в общем юго-восточном направлении по пойме реки Ольшанка, затем по восточной стороне пруда на реке Ольшанка, далее по плотине пруда на реке Ольшанка, затем по пойме реки Ольшанка, снова по плотине пруда на реке Ольшанка, вновь по пойме реки Ольшанка, затем по реке Ольшанка, далее по пойме реки Ольшанка, затем по восточной стороне балки, далее по полевой дороге вдоль сельскохозяйственных угодий, затем по сельскохозяйственным угодьям до точки 2851074202.

От точки 2851074202 линия границы идет в северо-восточном направлении по сельскохозяйственным угодьям, затем по южной стороне лесной полосы, далее по сельскохозяйственным угодьям, затем по пойме реки Ольшанка до точки 78142066.

От точки 78142066 линия границы идет в общем юго-восточном направлении по пойме реки Ольшанка до точки 2807180.

От точки 2807180 линия границы идет в юго-восточном направлении по пойме реки Ольшанка, пересекает реку Ольшанка, затем по сельскохозяйственным угодьям, пересекает автомобильную дорогу «Яновка – с. Меловатка», пересекает лесную полосу, далее по сельскохозяйственным угодьям, затем по сельскохозяйственным угодьям вдоль южной стороны лесной полосы, далее по сельскохозяйственным угодьям до точки 2807180022.

От точки 2807180022 линия границы идет в южном направлении по

сельскохозяйственным угодьям, затем по восточной стороне лесной полосы, далее снова по сельскохозяйственным угодьям до точки 2807180042.

От точки 2807180042 линия границы идет в юго-восточном направлении по сельскохозяйственным угодьям, по северной стороне лесной полосы, затем по лесной полосе, далее по южной стороне лесной полосы вдоль северной стороны приусадебных земельных участков хутора Веселая Долина, затем по лесной полосе, далее по лесной полосе вдоль северной стороны приусадебных земельных участков хутора Веселая Долина до точки 2807180058.

От точки 2807180058 линия границы идет в юго-западном направлении по древесно-кустарниковой растительности вдоль восточной стороны приусадебных земельных участков хутора Веселая Долина до точки 2807180059.

От точки 2807180059 линия границы идет в юго-восточном направлении по пойме реки Ведуга, затем по реке Ведуга до точки 28510852.

От точки 28510852 линия границы идет в юго-западном направлении по реке Ведуга, затем по пойме реки Ведуга, пересекает реку Гнилуша, далее по древесно-кустарниковой растительности до точки 2851085801.

От точки 2851085801 линия границы идет в юго-восточном направлении по древесно-кустарниковой растительности вдоль реки Гнилуша, пересекает реку Гнилуша, затем по древесно-кустарниковой растительности до точки 2808105.

От точки 2808105 линия границы идет в юго-западном направлении по древесно-кустарниковой растительности вдоль реки Гнилуша до точки 2808131001.

От точки 2808131001 линия границы в северо-западном направлении пересекает реку Гнилуша, далее идет по древесно-кустарниковой растительности, затем по сельскохозяйственным угодьям до точки 2808131004.

От точки 2808131004 линия границы идет в юго-западном направлении по северной стороне приусадебных земельных участков по переулку Масленка села Нижняя Ведуга до точки 2808131007.

От точки 2808131007 линия границы идет в северо-западном направлении по сельскохозяйственным угодьям до точки 2808131008.

От точки 2808131008 линия границы идет в юго-западном направлении по сельскохозяйственным угодьям, затем по грунтовой дороге, снова по сельскохозяйственным угодьям, затем по восточной стороне территории, занятой животноводческим комплексом, до точки 2808131021.

От точки 2808131021 линия границы идет в общем северо-западном направлении по южной стороне территории, занятой животноводческим комплексом, до точки 2808131026.

От точки 2808131026 линия границы идет в юго-западном направлении по сельскохозяйственным угодьям, пересекает лесную полосу до точки 2808131028.

От точки 2808131028 линия границы идет в северо-западном направлении по восточной стороне полосы отвода автомобильной дороги Нижняя Ведуга – Старая Ольшанка до точки 2808103.

От точки 2808103 линия границы в юго-западном направлении пересека-

ет автомобильную дорогу Нижняя Ведуга – Старая Ольшанка, далее идет по сельскохозяйственным угодьям вдоль восточной стороны лесной полосы до точки 28135004.

От точки 28135004 линия границы в северо-западном направлении пересекает полевую дорогу, далее идет по лесной полосе, затем по балке до точки 78135021.

От точки 78135021 линия границы идет в юго-западном направлении по балке, затем по сельскохозяйственным угодьям, далее по лесной полосе, затем по сельскохозяйственным угодьям до точки 78135022.

От точки 78135022 линия границы идет в общем южном направлении по восточной стороне оврага до точки 78135030.

От точки 78135030 линия границы идет в северо-западном направлении по балке Репный Лог до точки 78135037.

От точки 78135037 линия границы идет в юго-восточном направлении по балке Репный Лог, затем по сельскохозяйственным угодьям до точки 28135015.

От точки 28135015 линия границы идет в юго-западном направлении по сельскохозяйственным угодьям, затем по южной стороне лесной полосы, пересекает балку, снова по южной стороне лесной полосы, затем по балке до точки стыка 5022 границ Староведугского, Нижневедугского сельских поселений и Курской области.

Протяженность границы Староведугского сельского поселения по смежеству с Нижневедугским сельским поселением составляет 31406,5 м.

Общая протяженность границ Староведугского сельского поселения составляет 85645,4 м.»;

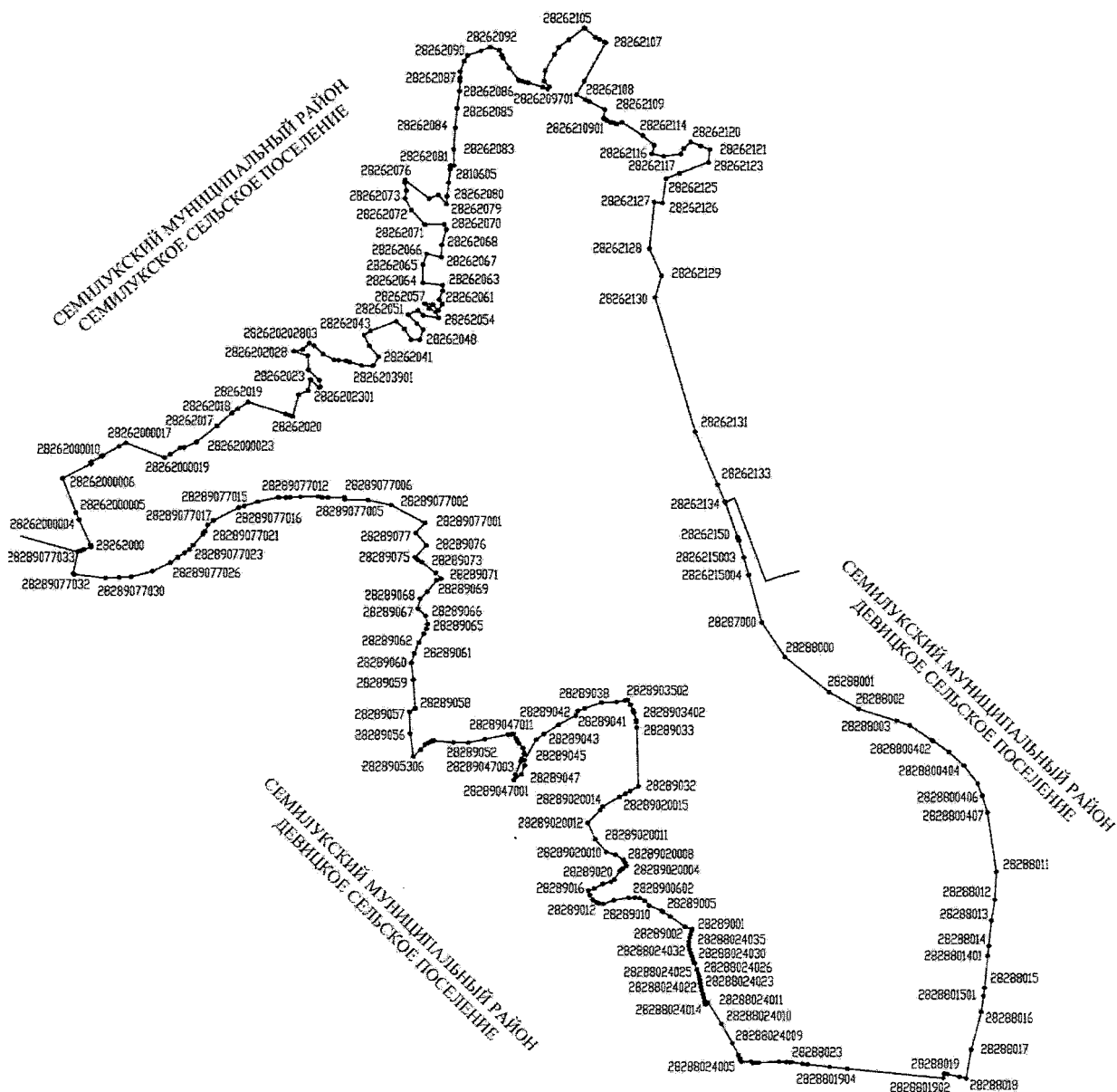
5) в приложении 4.4:

- дополнить наименованием следующего содержания:

**«ГРАФИЧЕСКОЕ ОПИСАНИЕ ГРАНИЦ МУНИЦИПАЛЬНЫХ
ОБРАЗОВАНИЙ СЕМИЛУКСКОГО МУНИЦИПАЛЬНОГО РАЙОНА
ВОРОНЕЖСКОЙ ОБЛАСТИ»;**

- карту-схему границ городского поселения – город Семилуки Семилукского муниципального района Воронежской области изложить в следующей редакции:

**«Карта-схема границ городского поселения – город Семилуки
Семилукского муниципального района Воронежской области»**



»;

- дополнить перечнем координат характерных точек границ городского поселения – город Семилуки Семилукского муниципального района Воронежской области следующего содержания:

**«Перечень координат характерных точек границ
городского поселения – город Семилуки Семилукского
муниципального района Воронежской области**

№ п/п	Номер характерной точки границ	Координаты	
		X	Y
1	28289077033	515570.60	1284291.95
2	28289077034	515577.76	1284311.86
3	28289077035	515585.74	1284333.78
4	28262000	515603.44	1284382.40
5	28262000001	515612.14	1284382.57
6	28262000002	515615.66	1284380.83
7	28262000003	515618.22	1284379.59
8	28262000004	515794.52	1284301.94
9	28262000005	515844.02	1284280.13
10	28262000006	516076.77	1284188.30
11	28262000007	516080.48	1284189.74
12	28262000008	516178.00	1284380.56
13	28262000009	516182.64	1284387.66
14	28262000010	516191.27	1284382.22
15	28262000011	516232.06	1284454.74
16	28262000012	516233.29	1284456.94
17	28262000013	516234.83	1284459.67
18	28262000014	516236.88	1284463.31
19	28262000015	516238.08	1284465.44
20	28262000016	516301.16	1284577.27
21	28262000017	516326.53	1284622.85
22	28262000018	516223.25	1284891.61
23	28262000019	516222.71	1284894.35
24	28262000020	516246.04	1284930.42
25	28262000021	516292.06	1285001.57
26	28262000022	516294.42	1285028.08
27	28262000023	516331.62	1285111.85
28	28262017	516444.35	1285254.75
29	28262018	516534.28	1285359.58
30	2811266	516559.76	1285396.83
31	28262019	516608.97	1285468.77
32	2826201901	516527.76	1285727.22
33	2826201902	516518.87	1285755.30
34	28262020	516511.48	1285775.81
35	28262021	516658.89	1285816.66
36	28262022	516688.71	1285881.50

37	2811208	516763.27	1285897.85
38	28262023	516763.64	1285897.93
39	2826202301	516709.13	1285957.23
40	2826202302	516714.02	1285965.84
41	28262025	516759.88	1285958.32
42	2826202026	516831.16	1285882.91
43	2826202027	516928.25	1285879.23
44	2826202028	516958.81	1285781.31
45	282620202801	516969.87	1285843.19
46	282620202802	517016.10	1285888.20
47	282620202803	517009.71	1285900.64
48	28262035	516998.55	1285922.06
49	28262036	516939.45	1285984.54
50	28262037	516900.66	1286060.07
51	28637792	516898.55	1286090.98
52	28262038	516895.16	1286140.74
53	2811174	516887.16	1286166.90
54	28262039	516862.55	1286247.37
55	2826203901	516860.47	1286325.19
56	2826203902	516862.65	1286329.68
57	28262041	516922.07	1286364.86
58	28262042	516999.56	1286300.48
59	28262043	517071.69	1286266.25
60	28262044	517102.08	1286309.63
61	28262045	517166.84	1286485.72
62	28262046	517115.48	1286541.70
63	28262047	517042.12	1286587.98
64	28262048	517042.39	1286647.34
65	28262049	517110.34	1286670.62
66	28262050	517153.17	1286627.94
67	28262051	517214.70	1286567.05
68	28262052	517244.24	1286633.44
69	28262053	517209.99	1286670.99
70	28262054	517192.20	1286777.06
71	28262055	517232.91	1286758.31
72	28262056	517258.04	1286713.70
73	28262057	517292.40	1286680.19
74	28262058	517282.45	1286734.99
75	28262059	517244.58	1286774.46
76	28262060	517287.48	1286801.98
77	28262061	517318.88	1286780.36
78	28262062	517380.02	1286805.08
79	28262063	517419.00	1286803.50

80	28262064	517434.57	1286668.26
81	28262065	517560.42	1286668.31
82	28262066	517634.65	1286695.26
83	28262067	517610.78	1286793.98
84	28262068	517696.79	1286798.40
85	28262069	517803.84	1286828.42
86	28262070	517841.05	1286813.99
87	28262071	517838.99	1286681.60
88	28262072	517938.24	1286589.58
89	28262073	518020.32	1286545.50
90	28262074	518075.62	1286554.76
91	28262075	518131.22	1286543.12
92	28262076	518148.52	1286546.27
93	28262077	518019.16	1286710.03
94	28262078	518045.71	1286772.48
95	28262079	517983.08	1286828.64
96	28262080	518036.81	1286833.45
97	2810634	518130.90	1286844.33
98	2810605	518225.05	1286855.23
99	28262081	518251.72	1286858.31
100	28262082	518251.35	1286879.65
101	28262083	518363.52	1286879.52
102	28262084	518513.62	1286889.72
103	28262085	518648.38	1286902.39
104	28262086	518769.46	1286919.69
105	28637771	518839.25	1286923.06
106	28262087	518860.97	1286924.11
107	28262088	518902.52	1286924.87
108	28262089	518976.08	1286952.34
109	28262090	519013.28	1286974.80
110	28262091	519046.43	1287067.97
111	28262092	519072.91	1287132.51
112	28262093	519052.27	1287193.43
113	2810213	519016.96	1287210.22
114	28262094	518998.25	1287219.11
115	28262095	518929.01	1287263.03
116	28262096	518846.28	1287327.24
117	28637755	518839.25	1287351.86
118	2863775501	518833.44	1287372.86
119	2863775502	518827.29	1287394.41
120	28262097	518798.91	1287493.24
121	2826209701	518783.89	1287527.68
122	28262099	518799.38	1287539.06

123	28637754	518839.25	1287502.57
124	28262100	518839.74	1287502.13
125	28262101	518910.05	1287509.36
126	28262102	519023.77	1287574.46
127	28262103	519073.13	1287603.98
128	28262104	519123.32	1287671.57
129	28262105	519206.35	1287779.60
130	2810140	519202.98	1287783.65
131	28262106	519143.34	1287855.44
132	2826210601	519127.87	1287883.95
133	2826210602	519109.13	1287918.48
134	28262107	519105.18	1287925.76
135	28635166	518839.25	1287779.38
136	28262108	518745.20	1287727.61
137	2826210801	518712.73	1287787.64
138	2826210802	518711.41	1287790.09
139	2826210803	518698.60	1287813.75
140	28262109	518640.90	1287920.45
141	2826210901	518581.74	1287912.98
142	2826210902	518577.94	1287918.58
143	2826210903	518567.42	1287934.11
144	2826210904	518555.73	1287960.35
145	2826210905	518550.92	1287980.24
146	2826210906	518541.72	1288002.02
147	28262113	518555.27	1288039.14
148	28262114	518462.89	1288182.55
149	28262115	518395.24	1288261.49
150	28262116	518335.15	1288246.38
151	28262117	518317.44	1288326.01
152	28262118	518333.69	1288445.71
153	28262119	518373.19	1288466.62
154	28262120	518419.14	1288512.98
155	2826212001	518391.02	1288583.09
156	28262121	518365.40	1288646.59
157	28262123	518277.19	1288637.01
158	28262124	518200.00	1288436.62
159	28262125	518163.15	1288343.90
160	28262126	517993.37	1288319.35
161	28262127	518000.30	1288263.33
162	28262128	517674.95	1288229.03
163	28262129	517487.12	1288312.32
164	28262130	517337.34	1288269.41
165	28262131	516413.69	1288546.57

166	28262133	516049.86	1288701.05
167	28635155	515935.49	1288751.46
168	28262134	515927.54	1288754.96
169	28262150	515687.72	1288837.80
170	2826215001	515685.29	1288840.23
171	2826215002	515663.46	1288847.78
172	2826215003	515547.15	1288881.86
173	2826215004	515424.68	1288916.21
174	28287000	515095.04	1289006.93
175	28288000	514855.94	1289168.08
176	28288001	514612.02	1289473.43
177	28288002	514496.93	1289677.42
178	28288003	514415.10	1289938.58
179	28288004	514382.86	1290030.07
180	2828800401	514281.63	1290183.75
181	2828800402	514276.13	1290192.40
182	2828800403	514200.27	1290299.36
183	2828800404	514107.46	1290402.27
184	2828800405	513982.34	1290497.14
185	2828800406	513897.90	1290528.24
186	2828800407	513783.53	1290564.78
187	28288011	513376.72	1290626.46
188	28288012	513185.14	1290616.90
189	28288013	513041.62	1290592.54
190	28288014	512865.59	1290576.37
191	2828801401	512795.61	1290569.66
192	28288015	512574.32	1290548.48
193	2828801501	512515.67	1290540.45
194	28288016	512405.18	1290525.33
195	28288017	512141.65	1290456.51
196	28288018	511940.40	1290422.36
197	2828801801	511951.00	1290374.99
198	2828801802	511969.54	1290292.21
199	28288019	511973.36	1290275.17
200	2828801901	511968.74	1290271.18
201	2828801902	511940.92	1290263.99
202	2828801903	512004.62	1289603.30
203	2828801904	512016.79	1289482.57
204	2828801905	512033.20	1289328.03
205	2828801906	512038.31	1289293.60
206	28288023	512049.06	1289221.11
207	2828802301	512049.52	1289205.28
208	2828802302	512050.21	1289181.33

209	2828802303	512051.68	1289130.83
210	28288024	512051.70	1289130.09
211	28288024001	512044.25	1288991.42
212	28288024002	512043.53	1288975.37
213	28288024003	512042.01	1288949.40
214	28288024004	512052.93	1288938.50
215	28288024005	512049.68	1288873.18
216	28288024006	512062.15	1288864.50
217	28288024007	512075.46	1288861.74
218	28288024008	512097.59	1288850.60
219	28288024009	512180.26	1288810.24
220	28288024010	512315.25	1288734.70
221	28288024011	512462.70	1288641.26
222	28288024012	512458.93	1288636.47
223	28288024013	512449.59	1288625.41
224	28288024014	512450.36	1288621.80
225	28288024015	512467.91	1288616.54
226	28288024016	512468.83	1288617.62
227	28288024017	512476.28	1288618.23
228	28288024018	512498.41	1288611.78
229	28288024019	512522.74	1288605.67
230	28288024020	512546.76	1288597.94
231	28288024021	512571.44	1288591.98
232	28288024022	512595.04	1288587.30
233	28288024023	512596.26	1288587.06
234	28288024024	512620.98	1288582.78
235	28288024025	512645.17	1288578.44
236	28288024026	512668.30	1288571.83
237	28288024027	512691.80	1288563.29
238	28288024028	512738.42	1288545.95
239	28288024029	512761.87	1288537.30
240	28288024030	512785.39	1288528.81
241	28288024031	512809.12	1288520.41
242	28288024032	512833.74	1288513.02
243	28288024033	512859.54	1288508.51
244	28288024034	512885.85	1288508.01
245	28288024035	512911.86	1288511.75
246	28288024036	512936.65	1288518.82
247	28288024037	512960.49	1288526.99
248	28289001	512974.31	1288530.24
249	28289002	512990.59	1288479.80
250	2828900201	513061.48	1288379.82
251	2828900202	513093.32	1288328.93

252	28289005	513100.93	1288318.74
253	28289006	513136.74	1288231.69
254	2828900601	513167.72	1288202.06
255	2828900602	513186.84	1288166.61
256	28289008	513190.81	1288132.33
257	28289009	513188.28	1288091.21
258	28289010	513170.32	1287989.67
259	28289011	513144.92	1287916.47
260	28289012	513151.93	1287884.26
261	28289013	513156.64	1287866.88
262	28289014	513173.81	1287844.88
263	28289015	513207.01	1287822.73
264	28289016	513236.17	1287812.17
265	28289017	513251.03	1287854.14
266	28289018	513282.81	1287912.20
267	28289019	513298.65	1287968.60
268	28289020	513315.51	1287991.71
269	28289020001	513373.62	1288028.51
270	28289020002	513383.24	1288039.68
271	28289020003	513392.41	1288052.41
272	28289020004	513409.43	1288074.99
273	28289020005	513411.55	1288073.99
274	28289020006	513428.14	1288067.08
275	28289020007	513430.96	1288065.53
276	28289020008	513449.29	1288056.20
277	28289020009	513485.17	1287998.86
278	28289020010	513503.73	1287936.86
279	28289020011	513591.26	1287859.92
280	28289020012	513702.61	1287808.80
281	28289020013	513789.44	1287894.51
282	28289020014	513814.15	1287911.89
283	28289020015	513881.51	1288027.69
284	2812199	513902.89	1288067.64
285	281219901	513920.29	1288100.12
286	28289032	513955.48	1288156.82
287	28289033	514361.48	1288145.27
288	2828903301	514399.03	1288142.52
289	28289034	514412.26	1288141.24
290	2828903401	514464.90	1288124.45
291	2828903402	514469.49	1288122.98
292	28289035	514479.25	1288119.85
293	2828903501	514519.53	1288102.11
294	2828903502	514551.92	1288081.62

295	2828903503	514548.79	1288065.66
296	28289037	514536.63	1288005.43
297	28289038	514533.05	1287902.27
298	28289039	514492.21	1287785.28
299	28289040	514474.23	1287739.13
300	28289041	514443.77	1287724.51
301	28289042	514377.53	1287605.50
302	28289043	514314.22	1287505.41
303	28289044	514274.01	1287452.17
304	28289045	514132.22	1287370.32
305	28289046	514097.98	1287373.38
306	28289047	514033.29	1287350.23
307	28289047001	513994.46	1287297.95
308	28289047002	514030.06	1287309.51
309	28289047003	514123.35	1287345.74
310	28289047004	514140.40	1287353.18
311	28289047005	514173.86	1287368.84
312	28289047006	514182.39	1287370.03
313	28289047007	514215.36	1287362.61
314	28289047008	514249.03	1287334.37
315	28289047009	514269.02	1287320.66
316	28289047010	514284.38	1287312.21
317	28289047011	514315.72	1287296.22
318	28289047012	514311.85	1287280.21
319	28289050	514310.84	1287258.15
320	28289051	514276.29	1287098.30
321	28289052	514253.09	1286984.51
322	28289053	514253.59	1286880.60
323	2828905301	514265.14	1286746.09
324	2828905302	514259.72	1286727.05
325	2828905303	514249.48	1286708.57
326	2828905304	514238.85	1286688.57
327	2828905305	514202.58	1286656.94
328	2828905306	514155.16	1286607.51
329	28289056	514314.63	1286585.42
330	28289057	514463.14	1286580.95
331	28289058	514488.01	1286618.79
332	28289059	514687.82	1286606.62
333	28289060	514805.07	1286592.99
334	28289061	514871.44	1286612.15
335	28289062	514947.84	1286644.92
336	28289063	515007.93	1286678.64
337	28289064	515044.02	1286697.27

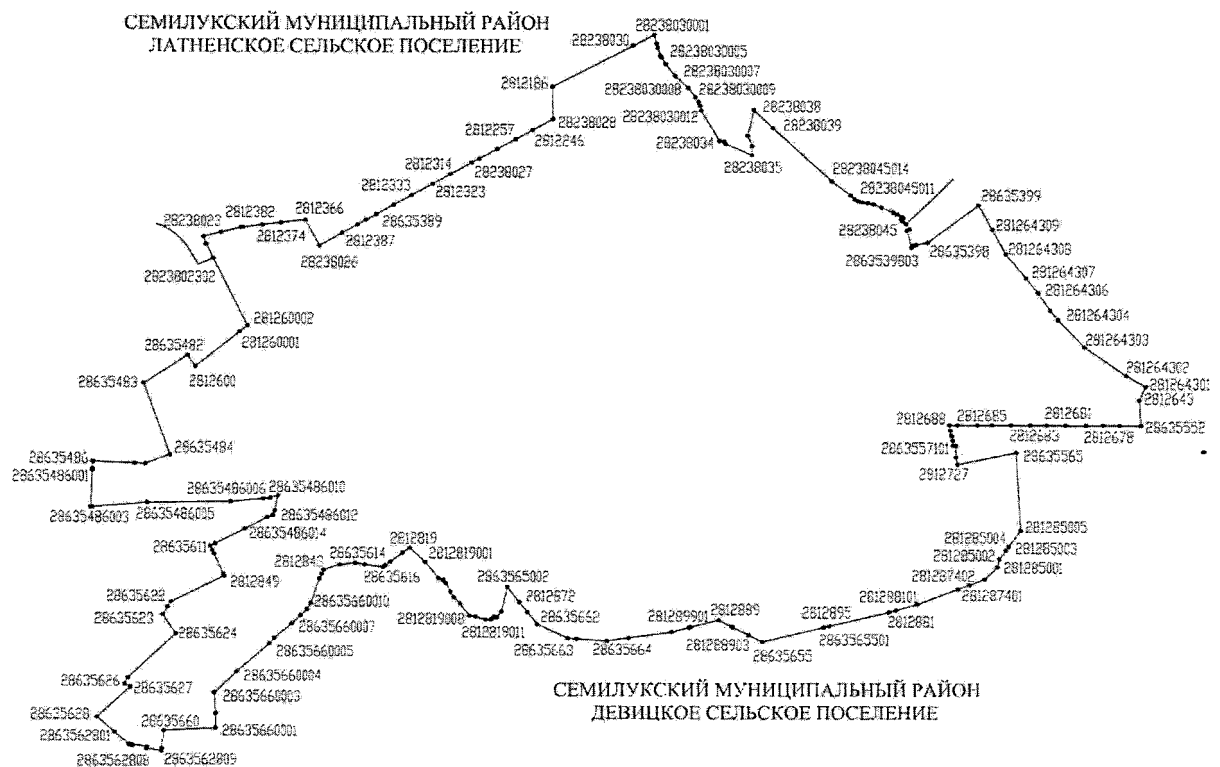
338	28289065	515075.41	1286703.13
339	28289066	515132.58	1286690.20
340	28289067	515182.75	1286636.72
341	28289068	515251.70	1286653.18
342	28289069	515301.12	1286701.67
343	28289070	515379.73	1286764.52
344	28289071	515391.49	1286795.71
345	28289072	515432.83	1286758.26
346	28289073	515507.24	1286663.56
347	28289074	515523.80	1286634.47
348	2811600	515534.40	1286625.62
349	28289075	515541.62	1286619.59
350	28289076	515624.29	1286694.19
351	28289077	515709.49	1286623.68
352	28289077001	515780.38	1286684.67
353	28289077002	515903.70	1286452.75
354	28289077003	515903.69	1286452.74
355	28289077004	515936.88	1286294.65
356	28289077005	515940.55	1286133.67
357	28289077006	515955.05	1286132.05
358	28289077007	515953.38	1286017.77
359	28289077008	515954.50	1285977.92
360	28289077009	515960.41	1285949.97
361	28289077010	515958.09	1285828.95
362	28289077011	515953.46	1285757.89
363	28289077012	515952.12	1285728.34
364	28289077013	515953.02	1285678.82
365	28289077014	515922.70	1285536.01
366	28289077015	515893.47	1285442.76
367	28289077016	515881.38	1285404.16
368	28289077017	515791.07	1285230.50
369	28289077018	515760.51	1285191.48
370	28289077019	515715.02	1285173.41
371	28289077020	515701.65	1285160.54
372	28289077021	515696.07	1285158.89
373	28289077022	515619.96	1285091.96
374	28289077023	515589.19	1285065.67
375	28289077024	515565.37	1285029.80
376	28289077025	515534.89	1284983.71
377	28289077026	515497.56	1284934.86
378	28289077027	515437.35	1284807.40
379	28289077028	515397.93	1284663.77
380	28289077029	515393.45	1284577.37

381	28289077030	515388.63	1284484.07
382	28289077031	515414.15	1284267.85
383	28289077032	515418.48	1284261.77

»;

- карту-схему границ Латненского городского поселения Семилукского муниципального района Воронежской области изложить в следующей редакции:

**«Карта-схема границ Латненского городского поселения
Семилукского муниципального района Воронежской области**



»;

- дополнить перечнем координат характерных точек границ Латненского городского поселения Семилукского муниципального района Воронежской области следующего содержания:

**«Перечень координат характерных точек границ
Латненского городского поселения Семилукского
муниципального района Воронежской области**

№ п/п	Номер характерной точки границ	Координаты	
		X	Y
1	2823802302	513156.95	1276502.87
2	2823802301	513223.68	1276469.20
3	28238023	513259.41	1276455.64
4	2812395	513259.71	1276456.81
5	2812386	513280.45	1276538.67
6	28238024	513304.19	1276632.37
7	2812382	513305.21	1276640.70
8	2812378	513316.62	1276733.40
9	2812374	513327.61	1276822.71
10	2812366	513341.67	1276936.98
11	28238026	513219.09	1277003.71
12	2812387	513279.53	1277113.08
13	2812377	513319.28	1277185.02
14	28635389	513341.23	1277224.73
15	2812359	513368.33	1277273.77
16	2812345	513414.19	1277356.76
17	2812333	513460.80	1277441.12
18	2812323	513515.34	1277539.81
19	2812314	513562.13	1277624.49
20	28238027	513616.68	1277723.20
21	2812293	513636.25	1277759.02
22	2812273	513682.75	1277844.14
23	2812257	513729.51	1277929.72
24	2812246	513773.66	1278010.52
25	28238028	513824.97	1278104.43
26	2812186	513978.44	1278102.24
27	28238030	514172.29	1278480.92
28	28238030001	514224.23	1278580.54
29	28238030002	514182.71	1278590.70
30	28238030003	514162.99	1278595.60
31	28238030004	514126.94	1278608.18
32	28238030005	514116.53	1278613.23
33	28238030006	514087.41	1278633.40
34	28238030007	514031.57	1278677.93
35	28238030008	513975.60	1278740.10
36	28238030009	513931.41	1278773.45

37	28238030010	513910.20	1278789.23
38	28238030011	513892.62	1278796.12
39	28238030012	513868.93	1278801.19
40	28238034	513725.64	1278887.87
41	2823803401	513721.22	1278909.54
42	2823803402	513711.73	1278916.25
43	28238035	513658.00	1279039.69
44	28238036	513700.61	1279040.93
45	28238037	513750.43	1279020.39
46	28238038	513872.50	1279048.72
47	281229	513871.98	1279049.27
48	28238039	513787.35	1279138.92
49	28238045014	513536.70	1279416.89
50	28238045013	513468.19	1279505.17
51	28238045012	513451.30	1279525.13
52	28238045011	513441.54	1279542.43
53	28238045010	513436.84	1279562.08
54	28238045009	513433.30	1279585.21
55	28238045008	513427.52	1279612.50
56	28238045007	513411.91	1279651.67
57	28238045006	513388.72	1279706.51
58	28238045005	513379.55	1279725.13
59	28238045004	513367.73	1279746.23
60	28238045003	513361.73	1279752.97
61	28238045002	513353.10	1279744.80
62	28238045001	513347.21	1279750.91
63	28238045	513333.13	1279766.70
64	2863539805	513310.09	1279782.58
65	2863539804	513303.02	1279771.93
66	2863539803	513221.18	1279792.78
67	2863539802	513231.45	1279803.73
68	2863539801	513233.32	1279812.61
69	28635398	513245.01	1279868.06
70	28635399	513423.93	1280108.52
71	281264309	513307.51	1280172.99
72	281264308	513191.69	1280237.13
73	281264307	513077.84	1280333.07
74	281264306	513008.37	1280388.99
75	281264305	512924.55	1280446.17
76	281264304	512879.67	1280482.53
77	281264303	512751.61	1280607.72
78	281264302	512617.57	1280803.91
79	281264301	512566.57	1280894.85

80	2812643	512502.53	1280865.14
81	28635552	512383.10	1280873.76
82	2812680	512383.33	1280773.25
83	2812678	512383.51	1280695.73
84	2812682	512383.01	1280615.75
85	2812681	512383.05	1280520.86
86	2812679	512383.46	1280430.64
87	2812683	512382.93	1280354.35
88	2812684	512382.47	1280263.63
89	2812686	512382.25	1280174.22
90	2812685	512382.27	1280105.07
91	2812687	512381.92	1280011.53
92	2812688	512381.99	1279974.83
93	28635566	512357.23	1279978.50
94	28635567	512334.84	1279982.13
95	28635568	512330.69	1279987.55
96	2863556901	512311.16	1279990.18
97	28635569	512309.42	1279990.41
98	2863557101	512286.87	1279991.62
99	28635571	512286.47	1280003.39
100	28635572	512230.40	1280006.27
101	2812727	512195.64	1280012.34
102	28635565	512254.39	1280288.49
103	281285005	511886.62	1280310.73
104	281285004	511810.81	1280255.75
105	281285003	511792.10	1280242.18
106	281285002	511750.74	1280212.18
107	281285001	511712.90	1280203.71
108	2812850	511655.21	1280142.90
109	281287402	511628.32	1280071.99
110	281287401	511607.48	1280016.97
111	2812874	511534.52	1279824.23
112	281288101	511506.18	1279725.78
113	2812881	511496.38	1279691.75
114	2812895	511429.48	1279412.67
115	2863565501	511422.87	1279385.14
116	28635655	511353.54	1279096.31
117	281288903	511385.53	1279032.27
118	281288902	511423.02	1278957.20
119	281288901	511424.81	1278953.62
120	2812889	511456.20	1278890.78
121	281289902	511421.59	1278759.79
122	281289901	511419.37	1278751.39

123	2812899	511398.13	1278671.00
124	2812902	511369.44	1278468.03
125	28635664	511354.89	1278365.14
126	2863566301	511364.08	1278222.49
127	28635663	511366.68	1278182.04
128	28635662	511432.62	1278037.32
129	281287201	511490.39	1277991.21
130	2812872	511537.01	1277953.99
131	2863565002	511609.42	1277896.25
132	2863565001	511491.61	1277869.36
133	28635650	511464.43	1277847.52
134	2812819012	511466.42	1277834.29
135	2812819011	511453.00	1277820.57
136	2812819010	511452.78	1277796.32
137	2812819009	511467.88	1277747.98
138	2812819008	511472.55	1277718.20
139	2812819007	511529.71	1277674.50
140	2812819006	511559.06	1277646.01
141	2812819005	511585.44	1277628.77
142	2812819004	511627.51	1277606.34
143	2812819003	511641.93	1277594.94
144	2812819002	511649.80	1277573.66
145	2812819001	511726.01	1277509.60
146	2812819	511793.91	1277436.74
147	2863561603	511769.14	1277403.50
148	2863561602	511726.99	1277346.94
149	2863561601	511708.57	1277322.22
150	28635616	511700.84	1277311.85
151	28635615	511713.42	1277224.73
152	28635614	511719.90	1277179.84
153	28635613	511711.44	1277106.51
154	2812843	511687.72	1277029.66
155	28635660012	511667.37	1277020.32
156	28635660011	511645.75	1277010.40
157	28635660010	511529.32	1276969.16
158	28635660009	511499.48	1276951.07
159	28635660008	511469.83	1276922.04
160	28635660007	511429.39	1276877.99
161	28635660006	511361.56	1276796.74
162	28635660005	511335.28	1276773.59
163	28635660004	511200.92	1276620.11
164	28635660003	511100.80	1276513.52
165	28635660002	511002.35	1276519.81

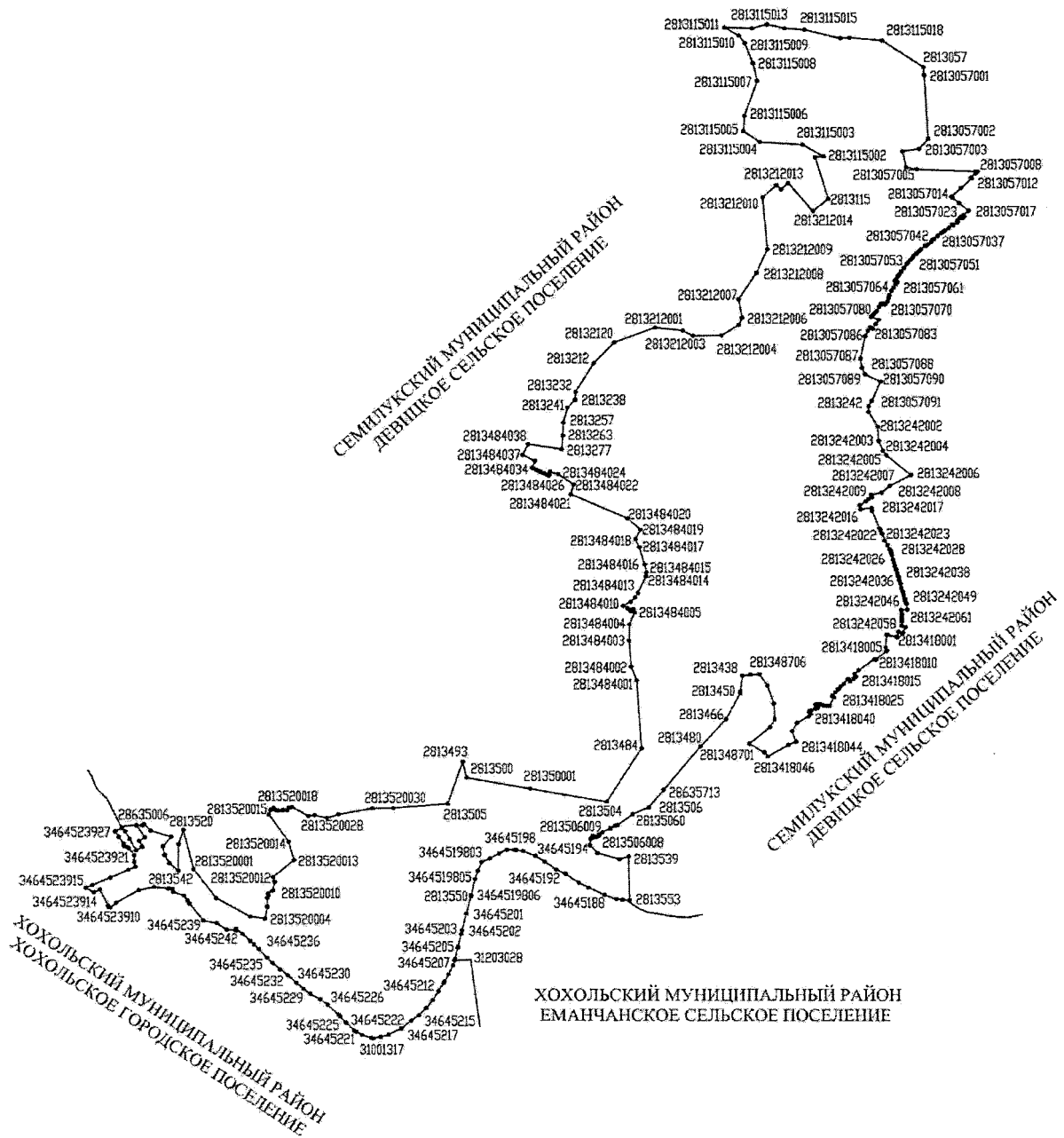
166	28635660001	510931.99	1276519.60
167	28635660	510919.91	1276275.09
168	28635661	510833.47	1276264.49
169	2863562809	510822.39	1276262.94
170	2863562808	510831.78	1276192.25
171	2863562807	510841.75	1276194.59
172	2863562806	510852.13	1276125.12
173	2863562805	510846.87	1276126.09
174	2863562804	510847.29	1276121.21
175	2863562803	510851.46	1276110.46
176	2863562802	510854.47	1276109.46
177	2863562801	510910.46	1276040.80
178	28635628	510982.81	1275958.29
179	28635627	511126.44	1276114.95
180	28635626	511140.52	1276087.72
181	28635625	511169.49	1276103.71
182	28635624	511379.45	1276329.95
183	28635623	511472.60	1276267.78
184	2863562201	511508.53	1276291.36
185	28635622	511532.36	1276307.00
186	2812849	511655.83	1276558.96
187	2863561103	511664.91	1276554.77
188	2863561102	511760.61	1276510.68
189	2863561101	511777.80	1276502.74
190	28635611	511797.36	1276493.73
191	28635486015	511809.26	1276515.41
192	28635486014	511879.66	1276656.27
193	28635486013	511933.56	1276760.86
194	28635486012	511945.01	1276786.85
195	28635486011	511966.32	1276796.15
196	28635486010	512037.59	1276811.51
197	28635486009	512025.04	1276774.41
198	28635486008	512024.70	1276773.35
199	28635486007	512021.84	1276742.38
200	28635486006	512007.70	1276588.13
201	28635486005	512001.43	1276191.88
202	28635486004	511979.83	1275932.29
203	28635486003	511979.24	1275926.62
204	28635486002	512154.52	1275932.11
205	28635486001	512159.36	1275932.26
206	28635486	512194.86	1275933.37
207	2863548502	512194.69	1275937.36
208	2863548501	512186.86	1276130.29

209	28635485	512184.75	1276182.28
210	28635484	512227.97	1276299.84
211	28635483	512563.89	1276174.43
212	28635482	512696.99	1276382.25
213	2812600	512645.00	1276418.84
214	281260001	512808.89	1276628.68
215	281260002	512836.82	1276664.45

»;

- карту-схему границ Стрелицкого городского поселения Семилукского муниципального района Воронежской области изложить в следующей редакции:

**«Карта-схема границ Стрелицкого городского поселения
Семилуцкого муниципального района Воронежской области»**



»;

- дополнить перечнем координат характерных точек границ Стрелицкого городского поселения Семилуцкого муниципального района Воронежской области следующего содержания:

**«Перечень координат характерных точек границ
Стрелицкого городского поселения Семилукского
муниципального района Воронежской области**

№ п/п	Номер характерной точки границ	Координаты	
		X	Y
1	28635006	505701.06	1275991.20
2	28635122	505700.00	1276021.00
3	28635121	505708.00	1276030.50
4	28635123	505672.50	1276065.50
5	28635124	505640.00	1276174.50
6	28635125	505588.50	1276130.40
7	28635126	505542.80	1276140.00
8	28635127	505499.10	1276165.20
9	2813542	505459.02	1276212.22
10	2813528	505599.68	1276213.44
11	2813520	505676.08	1276238.40
12	2813520001	505467.59	1276292.15
13	2813520002	505315.16	1276411.81
14	2813520003	505217.61	1276590.92
15	2813520004	505207.70	1276667.89
16	2813520005	505267.32	1276680.81
17	2813520006	505271.57	1276679.61
18	2813520007	505315.71	1276680.16
19	2813520008	505331.15	1276685.80
20	2813520009	505338.97	1276684.26
21	2813520010	505354.90	1276709.12
22	2813520011	505400.94	1276720.50
23	2813520012	505425.86	1276711.30
24	2813520013	505516.42	1276821.19
25	2813520014	505614.24	1276793.27
26	2813520015	505757.34	1276689.39
27	2813520016	505780.33	1276696.91
28	2813520017	505784.66	1276708.06
29	2813520018	505791.58	1276713.80
30	2813520019	505779.80	1276727.99
31	2813520020	505777.90	1276740.20
32	2813520021	505777.39	1276762.93
33	2813520022	505778.27	1276763.87
34	2813520023	505779.95	1276784.87
35	2813520024	505792.64	1276794.63
36	2813520025	505796.57	1276811.22

37	2813520026	505748.41	1276897.13
38	2813520027	505754.01	1276928.52
39	2813520028	505737.93	1276994.55
40	2813520029	505757.31	1277055.25
41	2813520030	505789.12	1277232.07
42	2813520031	505791.05	1277341.89
43	2813505	505813.57	1277628.37
44	2813493	506034.53	1277708.30
45	2813500	505951.36	1277728.21
46	281350001	505893.46	1278062.30
47	2813504	505824.63	1278463.02
48	2813484	506106.04	1278647.04
49	2813484001	506463.35	1278622.05
50	2813484002	506535.76	1278592.86
51	2813484003	506672.74	1278582.49
52	2813484004	506757.20	1278584.22
53	2813484005	506818.89	1278611.68
54	2813484006	506837.50	1278604.15
55	2813484007	506826.44	1278593.41
56	2813484008	506833.96	1278586.39
57	2813484009	506843.50	1278573.85
58	2813484010	506855.17	1278551.07
59	2813484011	506875.12	1278591.04
60	2813484012	506898.71	1278614.08
61	2813484013	506923.13	1278629.26
62	2813484014	507011.66	1278671.32
63	2813484015	507030.90	1278673.55
64	2813484016	507073.72	1278664.67
65	2813484017	507164.17	1278636.36
66	2813484018	507208.19	1278617.04
67	2813484019	507259.31	1278642.35
68	2813484020	507318.49	1278575.57
69	2813484021	507446.63	1278277.14
70	2813484022	507498.22	1278292.20
71	2813484023	507553.05	1278210.64
72	2813484024	507566.92	1278169.06
73	2813484025	507555.16	1278164.54
74	2813484026	507545.42	1278160.79
75	2813484027	507550.60	1278150.59
76	2813484028	507558.64	1278135.19
77	2813484029	507559.86	1278132.80
78	2813484030	507568.49	1278114.74
79	2813484031	507570.64	1278111.06

80	2813484032	507577.42	1278095.91
81	2813484033	507585.53	1278079.41
82	2813484034	507587.61	1278075.92
83	2813484035	507622.20	1278089.30
84	2813484036	507624.07	1278090.04
85	2813484037	507655.49	1278025.32
86	2813484038	507713.41	1278053.76
87	2813277	507685.97	1278229.08
88	2813263	507758.51	1278235.91
89	2813257	507827.19	1278237.71
90	2813241	507907.53	1278260.92
91	2813238	507947.34	1278299.74
92	2813232	507989.33	1278303.09
93	2813212	508140.33	1278397.70
94	28132120	508248.55	1278504.71
95	2813212001	508327.08	1278721.16
96	2813212002	508312.26	1278864.73
97	2813212003	508284.19	1278920.00
98	2813212004	508286.00	1279068.92
99	2813212005	508340.80	1279160.62
100	2813212006	508378.69	1279177.70
101	2813212007	508475.23	1279159.64
102	2813212008	508613.91	1279253.56
103	2813212009	508738.29	1279311.25
104	2813212010	509010.13	1279287.32
105	2813212011	509075.64	1279358.86
106	2813212012	509052.61	1279383.91
107	2813212013	509085.92	1279421.78
108	2813212014	508938.07	1279551.59
109	2813115	509002.28	1279631.69
110	2813115001	509221.92	1279563.81
111	2813115002	509227.41	1279607.79
112	2813115003	509290.43	1279497.90
113	2813115004	509304.03	1279272.23
114	2813115005	509361.42	1279186.82
115	2813115006	509442.79	1279191.42
116	2813115007	509629.35	1279259.14
117	2813115008	509723.57	1279236.55
118	2813115009	509828.33	1279193.88
119	2813115010	509868.57	1279163.33
120	2813115011	509910.72	1279087.82
121	2813115012	509906.09	1279232.59
122	2813115013	509927.63	1279311.88

123	2813115014	509906.97	1279403.76
124	2813115015	509899.34	1279509.25
125	2813115016	509854.67	1279697.87
126	2813115017	509857.22	1279743.35
127	2813115018	509842.90	1279913.89
128	2813057	509702.44	1280131.09
129	2813057001	509660.53	1280135.33
130	2813057002	509320.04	1280155.42
131	2813057003	509267.53	1280107.93
132	2813057004	509253.16	1280021.46
133	2813057005	509169.94	1280040.42
134	2813057006	509158.54	1280094.97
135	2813057007	509146.52	1280404.24
136	2813057008	509146.19	1280412.81
137	2813057009	509135.60	1280400.22
138	2813057010	509114.69	1280377.32
139	2813057011	509110.61	1280381.05
140	2813057012	509110.26	1280381.37
141	2813057013	509059.87	1280326.21
142	2813057014	509013.47	1280276.19
143	2813057015	509009.81	1280280.56
144	2813057016	508980.31	1280315.88
145	2813057017	508939.92	1280364.84
146	2813057018	508916.13	1280337.85
147	2813057019	508911.65	1280341.01
148	2813057020	508909.41	1280343.11
149	2813057021	508906.49	1280339.89
150	2813057022	508901.44	1280334.24
151	2813057023	508908.35	1280327.83
152	2813057024	508901.96	1280319.85
153	2813057025	508887.11	1280305.58
154	2813057026	508881.74	1280310.83
155	2813057027	508878.19	1280306.52
156	2813057028	508878.63	1280306.22
157	2813057029	508864.01	1280284.98
158	2813057030	508868.50	1280281.36
159	2813057031	508850.23	1280261.85
160	2813057032	508835.46	1280243.20
161	2813057033	508834.86	1280242.62
162	2813057034	508828.62	1280232.05
163	2813057035	508821.65	1280222.53
164	2813057036	508807.43	1280203.75
165	2813057037	508791.48	1280185.23

166	2813057038	508786.37	1280177.93
167	2813057039	508776.03	1280170.53
168	2813057040	508761.29	1280151.98
169	2813057041	508754.84	1280141.59
170	2813057042	508756.41	1280140.05
171	2813057043	508755.31	1280138.94
172	2813057044	508755.82	1280138.43
173	2813057045	508737.53	1280117.31
174	2813057046	508727.02	1280105.43
175	2813057047	508726.25	1280105.95
176	2813057048	508714.40	1280092.42
177	2813057049	508700.94	1280077.05
178	2813057050	508695.21	1280074.74
179	2813057051	508681.67	1280061.95
180	2813057052	508666.55	1280047.75
181	2813057053	508659.01	1280041.05
182	2813057054	508639.77	1280028.53
183	2813057055	508621.18	1280013.69
184	2813057056	508607.52	1280004.18
185	2813057057	508597.23	1279997.64
186	2813057058	508586.66	1279989.98
187	2813057059	508577.77	1279983.61
188	2813057060	508571.87	1279979.39
189	2813057061	508565.49	1279992.44
190	2813057062	508551.71	1279981.75
191	2813057063	508535.05	1279972.16
192	2813057064	508518.99	1279961.86
193	2813057065	508496.15	1279951.42
194	2813057066	508480.95	1279945.62
195	2813057067	508480.39	1279946.86
196	2813057068	508462.85	1279940.92
197	2813057069	508450.67	1279930.09
198	2813057070	508447.76	1279925.50
199	2813057071	508451.16	1279921.67
200	2813057072	508451.52	1279914.74
201	2813057073	508453.54	1279909.97
202	2813057074	508435.16	1279897.30
203	2813057075	508414.23	1279883.87
204	2813057076	508412.94	1279883.16
205	2813057077	508408.65	1279879.69
206	2813057078	508397.46	1279869.52
207	2813057079	508388.31	1279862.04
208	2813057080	508383.18	1279854.83

209	2813057081	508367.56	1279894.24
210	2813057082	508347.15	1279880.20
211	2813057083	508321.26	1279863.15
212	2813057084	508329.37	1279849.85
213	2813057085	508311.87	1279840.08
214	2813057086	508282.18	1279823.51
215	2813057087	508163.77	1279799.13
216	2813057088	508115.75	1279806.76
217	2813057089	508081.75	1279822.79
218	2813057090	508042.86	1279903.48
219	2813057091	507941.95	1279857.80
220	2813242	507914.13	1279840.53
221	2813242001	507885.53	1279841.48
222	2813242002	507804.73	1279889.36
223	2813242003	507729.97	1279894.26
224	2813242004	507678.00	1279916.38
225	2813242005	507655.10	1279933.36
226	2813242006	507548.92	1280062.87
227	2813242007	507492.54	1279952.76
228	2813242008	507456.02	1279909.02
229	2813242009	507444.77	1279853.72
230	2813242010	507435.45	1279857.65
231	2813242011	507430.74	1279859.67
232	2813242012	507422.32	1279840.90
233	2813242013	507409.38	1279827.19
234	2813242014	507388.50	1279797.38
235	2813242015	507386.46	1279794.35
236	2813242016	507367.34	1279798.80
237	2813242017	507373.09	1279857.26
238	2813242018	507360.04	1279858.98
239	2813242019	507266.67	1279896.96
240	2813242020	507258.37	1279902.73
241	2813242021	507258.40	1279902.90
242	2813242022	507239.10	1279911.33
243	2813242023	507201.55	1279925.56
244	2813242024	507177.38	1279939.86
245	2813242025	507156.28	1279951.46
246	2813242026	507146.52	1279955.76
247	2813242027	507138.47	1279958.40
248	2813242028	507129.97	1279961.32
249	2813242029	507121.15	1279963.15
250	2813242030	507101.68	1279969.09
251	2813242031	507084.60	1279973.56

252	2813242032	507070.45	1279977.16
253	2813242033	507066.47	1279978.17
254	2813242034	507053.14	1279982.65
255	2813242035	507048.26	1279984.31
256	2813242036	507028.65	1279990.97
257	2813242037	507011.58	1279995.62
258	2813242038	507007.81	1279996.98
259	2813242039	506991.05	1280001.30
260	2813242040	506988.73	1280002.17
261	2813242041	506971.89	1280006.88
262	2813242042	506972.34	1280008.85
263	2813242043	506952.38	1280012.06
264	2813242044	506933.38	1280017.50
265	2813242045	506930.08	1280018.44
266	2813242046	506913.85	1280023.10
267	2813242047	506912.76	1280023.41
268	2813242048	506892.83	1280029.12
269	2813242049	506881.59	1280032.33
270	2813242050	506869.82	1280037.46
271	2813242051	506864.35	1280038.33
272	2813242052	506835.55	1280042.62
273	2813242053	506834.27	1280011.51
274	2813242054	506816.43	1280014.22
275	2813242055	506810.59	1280014.99
276	2813242056	506810.27	1280014.72
277	2813242057	506800.39	1280014.64
278	2813242058	506793.00	1280014.06
279	2813242059	506787.20	1280014.29
280	2813242060	506783.12	1280013.67
281	2813242061	506779.72	1280013.93
282	2813242062	506773.15	1280013.43
283	2813242063	506751.20	1280014.30
284	2813242064	506744.46	1280033.26
285	2813242065	506714.40	1280019.55
286	2813242066	506710.73	1280017.34
287	2813418	506719.45	1279997.03
288	2813418001	506690.69	1279991.35
289	2813418002	506692.38	1279985.74
290	2813418003	506704.01	1279938.68
291	2813418004	506704.83	1279934.18
292	2813418005	506638.40	1279929.82
293	2813418006	506620.36	1279937.44
294	2813418007	506617.20	1279933.46

295	2813418008	506574.39	1279879.44
296	2813418009	506573.15	1279877.87
297	2813418010	506572.12	1279876.57
298	2813418011	506572.42	1279875.42
299	2813418012	506574.42	1279870.31
300	2813418013	506517.47	1279788.81
301	2813418014	506497.31	1279766.39
302	2813418015	506483.26	1279773.68
303	2813418016	506472.08	1279761.66
304	2813418017	506460.24	1279742.49
305	2813418018	506471.11	1279731.55
306	2813418019	506446.18	1279709.60
307	2813418020	506432.04	1279695.53
308	2813418021	506420.41	1279683.86
309	2813418022	506416.93	1279680.96
310	2813418023	506402.76	1279667.12
311	2813418024	506384.34	1279651.07
312	2813418025	506381.65	1279649.42
313	2813418026	506374.46	1279659.32
314	2813418027	506332.34	1279635.50
315	2813418028	506332.67	1279633.50
316	2813418029	506330.52	1279614.86
317	2813418030	506333.72	1279605.08
318	2813418031	506339.17	1279587.46
319	2813418032	506339.40	1279575.62
320	2813418033	506336.60	1279561.98
321	2813418034	506319.78	1279575.36
322	2813418035	506314.41	1279560.75
323	2813418036	506305.56	1279538.06
324	2813418037	506302.26	1279530.29
325	2813418038	506301.14	1279530.02
326	2813418039	506299.00	1279528.59
327	2813418040	506287.93	1279535.64
328	2813418041	506274.91	1279526.80
329	2813418042	506240.90	1279464.62
330	2813418043	506197.09	1279439.36
331	2813418044	506142.55	1279459.17
332	2813418045	506124.62	1279419.18
333	2813418046	506063.52	1279311.13
334	2813487	506085.47	1279292.00
335	281348701	506131.41	1279213.95
336	281348702	506219.18	1279323.79
337	281348703	506260.57	1279346.92

338	281348704	506341.49	1279343.24
339	281348705	506437.18	1279308.99
340	281348706	506496.09	1279267.13
341	2813436	506494.61	1279220.17
342	2813438	506487.81	1279177.21
343	28635712	506406.32	1279166.66
344	2813450	506397.42	1279165.50
345	2813466	506260.61	1279090.99
346	2813480	506116.84	1278957.06
347	28635713	505887.27	1278762.29
348	2813506	505795.38	1278684.33
349	28135060	505758.70	1278600.05
350	2813506001	505702.58	1278520.58
351	2813506002	505698.63	1278507.79
352	2813506003	505684.48	1278483.92
353	2813506004	505663.88	1278440.71
354	2813506005	505654.28	1278424.27
355	2813506006	505645.30	1278422.17
356	2813506007	505640.76	1278411.20
357	2813506008	505637.94	1278395.12
358	2813506009	505645.56	1278390.20
359	2813506010	505627.91	1278379.69
360	2813506011	505596.28	1278374.61
361	2813506012	505554.48	1278415.28
362	2813506013	505521.71	1278532.21
363	2813539	505535.49	1278578.09
364	2813553	505302.61	1278583.62
365	34645185	505304.58	1278582.17
366	34645186	505307.39	1278545.22
367	34645187	505310.07	1278514.28
368	34645188	505333.95	1278451.28
369	34645189	505372.30	1278367.10
370	34645190	505396.90	1278317.12
371	34645191	505443.95	1278246.63
372	34645192	505467.01	1278198.62
373	34645193	505508.88	1278136.52
374	34645194	505538.93	1278088.67
375	34645195	505565.34	1278024.23
376	34645196	505569.66	1277989.22
377	34645197	505570.82	1277979.84
378	34645198	505571.72	1277938.35
379	3464519801	505550.56	1277898.89
380	3464519802	505525.14	1277850.32

381	3464519803	505503.59	1277806.34
382	3464519804	505458.50	1277787.35
383	3464519805	505414.33	1277771.87
384	3464519806	505330.89	1277752.44
385	2813550	505324.26	1277750.90
386	34645201	505233.28	1277726.40
387	34645202	505143.52	1277703.44
388	34645203	505126.35	1277699.06
389	34645204	505059.19	1277682.59
390	34645205	505051.28	1277680.85
391	34645206	504993.49	1277668.14
392	31203028	504984.66	1277665.06
393	34645207	504958.25	1277655.87
394	34645208	504910.26	1277632.31
395	34645209	504871.23	1277610.47
396	34645210	504866.59	1277607.43
397	34645211	504865.53	1277606.73
398	34645212	504822.90	1277578.89
399	34645213	504773.55	1277548.81
400	34645214	504733.77	1277515.43
401	34645215	504694.63	1277475.56
402	34645216	504665.00	1277435.40
403	34645217	504624.12	1277384.00
404	34645218	504590.60	1277315.75
405	34645219	504578.50	1277274.48
406	31001317	504570.36	1277235.29
407	28635715	504573.83	1277224.73
408	34645220	504589.11	1277178.18
409	34645221	504606.82	1277146.43
410	34645222	504612.53	1277136.20
411	34645223	504655.00	1277092.61
412	34645224	504687.51	1277062.25
413	34645225	504696.35	1277054.00
414	34645226	504749.58	1276998.18
415	34645227	504778.47	1276957.77
416	34645228	504807.59	1276906.91
417	34645229	504833.90	1276870.46
418	34645230	504865.73	1276832.66
419	34645231	504866.59	1276831.68
420	34645232	504905.73	1276787.51
421	34645233	504937.57	1276748.70
422	34645234	504969.97	1276708.40

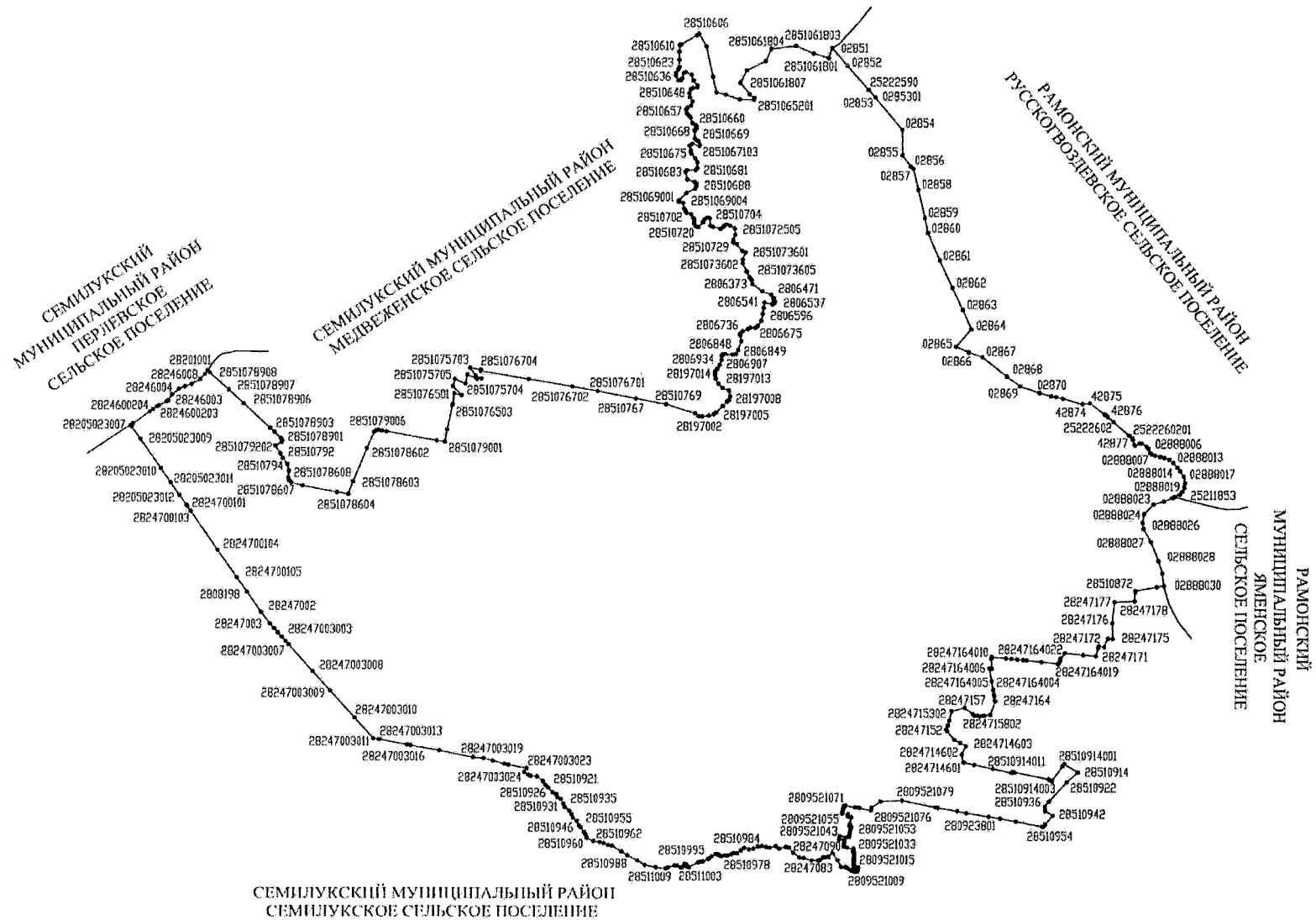
423	34645235	504998.62	1276679.03
424	34645236	505044.57	1276636.01
425	34645237	505069.93	1276609.74
426	34645238	505088.07	1276590.95
427	34645239	505125.97	1276550.27
428	34645240	505152.73	1276515.85
429	34645241	505144.22	1276516.16
430	34645242	505148.82	1276465.75
431	34645252	505182.20	1276414.60
432	34645239	505196.50	1276344.20
433	3464523901	505287.30	1276270.50
434	3464523902	505303.01	1276259.41
435	3464523903	505327.50	1276242.10
436	3464523904	505347.80	1276185.90
437	3464523905	505363.85	1276181.36
438	3464523906	505365.22	1276159.62
439	3464523907	505373.80	1276083.82
440	3464523908	505356.34	1276003.76
441	3464523909	505289.48	1275883.60
442	3464523910	505264.31	1275853.63
443	3464523911	505267.57	1275846.45
444	3464523912	505273.94	1275843.02
445	3464523913	505360.46	1275798.05
446	3464523914	505344.83	1275768.38
447	3464523915	505369.14	1275725.24
448	3464523916	505383.95	1275760.97
449	3464523917	505422.59	1275854.23
450	3464523918	505463.30	1275948.92
451	3464523919	505480.84	1275986.85
452	3464523920	505506.03	1275979.98
453	3464523921	505543.33	1275979.85
454	3464523922	505579.96	1275949.01
455	3464523923	505587.37	1275936.35
456	3464523924	505590.60	1275928.27
457	3464523925	505602.85	1275923.50
458	3464523926	505640.25	1275898.18
459	3464523927	505667.95	1275879.38
460	3464523928	505686.34	1275914.68
461	3464523929	505668.56	1275931.23
462	3464523930	505628.23	1275955.37
463	3464523931	505567.05	1275989.59
464	3464523932	505584.14	1276021.16

465	3464523933	505589.64	1276019.82
466	3464523934	505617.47	1276006.59
467	3464523935	505636.42	1276036.08

»;

- карту-схему границ Губаревского сельского поселения Семилукского муниципального района Воронежской области изложить в следующей редакции:

«Карта-схема границ Губаревского сельского поселения Семилукского муниципального района Воронежской области



- дополнить перечнем координат характерных точек границ Губаревского сельского поселения Семилукского муниципального района Воронежской области следующего содержания:

**«Перечень координат характерных точек границ
Губаревского сельского поселения Семилукского
муниципального района Воронежской области**

№ п/п	Номер характерной точки границ	Координаты	
		X	Y
1	02851	532716.10	1286654.34
2	0285101	532712.83	1286656.97
3	02852	532468.40	1286853.33
4	25222590	532137.24	1287132.67
5	02853	532031.60	1287221.78
6	0285301	532028.65	1287224.12
7	02854	531579.02	1287582.03
8	02855	531228.68	1287585.74
9	02856	531074.89	1287693.22
10	02857	531041.07	1287728.95
11	02858	530744.66	1287794.93
12	02859	530353.72	1287882.32
13	02860	530147.00	1287922.24
14	02861	529765.72	1288078.63
15	02862	529385.80	1288245.46
16	02863	529079.25	1288384.25
17	02864	528811.30	1288497.86
18	02865	528569.85	1288298.17
19	02866	528490.66	1288463.20
20	02867	528425.91	1288643.30
21	02868	528153.57	1288967.58
22	02869	528019.09	1289142.63
23	0287001	527928.65	1289392.89
24	02870	527924.88	1289403.31
25	02871	527882.50	1289546.70
26	02872	527871.47	1289606.93
27	42873	527850.10	1289702.35
28	42874	527772.46	1289956.24
29	4287401	527772.82	1289958.91
30	42875	527785.75	1290055.08
31	42876	527633.43	1290244.94
32	4287601	527619.94	1290261.75

33	4287602	527619.05	1290262.87
34	4287603	527595.33	1290288.43
35	25222602	527525.59	1290363.63
36	2522260201	527336.15	1290567.88
37	42877	527301.60	1290605.12
38	4287701	527277.88	1290613.10
39	4287702	527206.32	1290637.15
40	42878	527199.11	1290644.98
41	02888003	527229.42	1290702.35
42	02888004	527225.81	1290730.90
43	02888005	527179.71	1290798.03
44	02888006	527152.98	1290818.39
45	02888007	527096.23	1290837.65
46	02888008	527073.54	1290860.96
47	02888009	527057.61	1290903.18
48	02888010	527040.06	1290973.42
49	02888011	527025.29	1291028.13
50	02888012	527000.13	1291090.97
51	02888013	526958.32	1291142.54
52	02888014	526893.00	1291192.92
53	02888015	526839.52	1291232.15
54	02888016	526762.14	1291278.69
55	02888017	526671.40	1291298.42
56	02888018	526612.75	1291287.71
57	02888019	526556.89	1291261.46
58	02888020	526515.93	1291227.50
59	25211853	526484.08	1291164.92
60	02888021	526467.65	1291132.65
61	02888022	526420.68	1291023.27
62	02888023	526379.34	1290887.81
63	02888024	526243.67	1290764.63
64	02888025	526122.88	1290743.75
65	02888026	526042.55	1290756.84
66	02888027	525857.82	1290852.83
67	02888028	525592.63	1290951.91
68	02888029	525418.80	1291002.76
69	02888030	525247.07	1291023.57
70	28510870	525231.02	1290931.04
71	28510872	525176.08	1290653.26
72	2808193	525163.48	1290652.51
73	28247178	525033.08	1290644.74
74	28247177	525020.32	1290382.93
75	28247176	524729.17	1290355.79

76	28247175	524514.22	1290361.84
77	28247174	524517.33	1290300.40
78	28247173	524400.60	1290246.48
79	28247172	524410.70	1290180.02
80	2824717101	524390.64	1290174.53
81	28247171	524273.01	1290142.33
82	28247164023	524287.54	1289975.44
83	28247164022	524314.40	1289737.80
84	28247164021	524238.10	1289681.60
85	28247164020	524208.40	1289671.60
86	28247164019	524165.90	1289657.40
87	28247164018	524167.50	1289642.40
88	28247164017	524190.40	1289430.00
89	28247164016	524191.00	1289424.50
90	28247164015	524213.70	1289234.00
91	28247164014	524218.43	1289188.02
92	28247164013	524226.07	1289112.51
93	28247164012	524233.54	1289038.68
94	28247164011	524240.90	1288965.87
95	28247164010	524259.38	1288776.88
96	28247164009	524236.33	1288770.75
97	28247164008	524095.63	1288777.38
98	28247164007	524095.75	1288764.07
99	28247164006	524100.30	1288747.40
100	28247164005	523925.60	1288777.80
101	28247164004	523924.40	1288777.90
102	28247164003	523801.90	1288796.40
103	28247164002	523743.10	1288805.20
104	28247164001	523713.40	1288809.70
105	282471640	523658.60	1288817.90
106	28247164	523647.63	1288828.04
107	28247160	523457.19	1288761.34
108	2824715902	523447.21	1288686.04
109	2824715901	523444.52	1288665.75
110	28247159	523439.44	1288627.39
111	2824715803	523449.56	1288592.67
112	2824715802	523443.68	1288566.38
113	2824715801	523447.10	1288555.90
114	28247158	523468.00	1288529.44
115	28247157	523556.39	1288424.48
116	2824715302	523511.10	1288251.40
117	2824715301	523380.22	1288223.69
118	28247153	523310.74	1288203.32

119	28247152	523253.89	1288182.22
120	2824714606	523235.30	1288191.10
121	2824714605	523113.40	1288288.30
122	2824714604	523070.00	1288364.20
123	2824714603	523024.60	1288443.60
124	2824714602	522911.70	1288386.10
125	2824714601	522798.87	1288404.96
126	28247146	522796.35	1288415.57
127	28510914012	522765.25	1288550.71
128	28510914011	522710.92	1288793.08
129	28510914010	522658.18	1289036.97
130	28510914009	522657.14	1289053.50
131	28510914008	522661.29	1289058.25
132	28510914007	522667.84	1289054.92
133	28510914006	522662.41	1289081.62
134	28510914005	522567.70	1289523.60
135	28510914004	522555.97	1289542.60
136	28510914003	522539.30	1289569.60
137	28510914002	522748.83	1289709.43
138	28510914001	522779.00	1289729.56
139	28510914	522662.69	1289908.93
140	28510922	522524.10	1289764.33
141	28510934	522258.57	1289531.75
142	28510936	522187.58	1289477.93
143	28510939	522127.87	1289483.67
144	28510942	522059.05	1289582.54
145	2851095401	521935.22	1289478.49
146	28510954	521907.13	1289454.88
147	2809338	521908.01	1289450.17
148	280923803	521978.50	1289098.10
149	280923802	522019.20	1288890.80
150	280923801	522045.00	1288745.90
151	2809238	522096.84	1288448.32
152	28247129	522121.53	1288329.00
153	28247128	522167.23	1288073.99
154	2809188	522174.17	1288040.85
155	2809521079	522270.00	1287602.40
156	2809521078	522258.90	1287320.50
157	2809521077	522166.52	1287199.94
158	2809521076	522128.71	1287192.57
159	2809521075	522165.63	1287043.83
160	2809521074	522170.40	1287028.06
161	2809521073	522176.17	1287002.59

162	2809521072	522175.87	1286981.94
163	2809521071	522197.46	1286852.51
164	2809521070	522197.49	1286852.18
165	2809521069	522191.27	1286850.07
166	2809521068	522193.57	1286838.57
167	2809521067	522163.50	1286831.70
168	2809521066	522156.00	1286829.98
169	2809521065	522109.33	1286819.32
170	2809521064	522109.40	1286815.19
171	2809521063	522090.67	1286808.62
172	2809521062	522087.48	1286814.82
173	2809521061	522078.47	1286886.42
174	2809521060	522056.26	1286883.36
175	2809521059	522048.98	1286888.53
176	2809521058	522045.88	1286895.20
177	2809521057	522038.13	1286933.34
178	2809521056	521938.25	1286915.48
179	2809521055	521912.19	1286910.79
180	2809521054	521907.88	1286932.23
181	2809521053	521907.67	1286935.00
182	2809521052	521882.28	1286931.04
183	2809521051	521856.84	1286923.02
184	2809521050	521855.29	1286922.27
185	2809521049	521841.21	1286919.75
186	2809521048	521829.86	1286917.55
187	2809521047	521803.20	1286912.66
188	2809521046	521765.46	1286903.19
189	2809521045	521763.51	1286902.75
190	2809521044	521764.96	1286884.09
191	2809521043	521772.44	1286782.51
192	2809521042	521732.43	1286777.85
193	2809521041	521722.33	1286842.32
194	2809521040	521719.00	1286842.13
195	2809521039	521689.70	1286838.36
196	2809521038	521659.61	1286837.63
197	2809521037	521650.00	1286838.37
198	2809521036	521627.08	1286836.53
199	2809521035	521624.10	1286836.29
200	2809521034	521612.43	1286877.22
201	2809521033	521594.93	1286960.65
202	2809521032	521589.15	1286960.26
203	2809521031	521547.56	1286957.45
204	2809521030	521546.50	1286961.83

205	2809521029	521543.76	1286973.13
206	2809521028	521536.61	1286973.53
207	2809521027	521516.88	1286972.32
208	2809521026	521516.04	1286972.64
209	2809521025	521492.61	1286971.06
210	2809521024	521483.40	1286969.93
211	2809521023	521463.70	1286968.48
212	2809521022	521455.97	1286969.04
213	2809521021	521425.86	1286968.52
214	2809521020	521425.58	1286968.09
215	2809521019	521424.09	1286967.71
216	2809521018	521403.21	1286966.74
217	2809521017	521383.38	1286966.93
218	2809521016	521363.12	1286969.34
219	2809521015	521345.71	1286971.32
220	2809521014	521340.17	1286992.14
221	2809521013	521337.27	1287030.08
222	2809521012	521308.27	1287024.69
223	2809521011	521302.66	1287023.93
224	2809521010	521280.53	1287016.56
225	2809521009	521275.28	1287013.72
226	2809521008	521275.54	1287002.97
227	2809521007	521276.48	1286985.03
228	2809521006	521279.00	1286975.38
229	2809521005	521283.31	1286962.31
230	2809521004	521293.36	1286942.06
231	2809521003	521315.28	1286903.63
232	2809521002	521327.53	1286884.83
233	2809521001	521339.35	1286870.41
234	2809521	521341.83	1286853.18
235	28247092	521344.36	1286802.25
236	28247091	521436.47	1286753.01
237	28247090	521539.97	1286690.18
238	28247088	521486.05	1286638.11
239	2809484	521479.72	1286596.20
240	2824708601	521480.45	1286580.40
241	28247086	521479.51	1286570.66
242	28247085	521441.14	1286524.97
243	28247084	521434.97	1286503.02
244	28247083	521433.75	1286414.79
245	28247082	521470.92	1286310.49
246	28247081	521478.98	1286255.43
247	28247080	521542.34	1286175.92

248	28510972	521611.82	1286120.44
249	28637533	521619.43	1286090.98
250	28510970	521623.56	1286075.00
251	28510976	521598.92	1285995.69
252	28510968	521631.03	1285946.93
253	28510973	521609.39	1285866.10
254	28510971	521621.53	1285821.51
255	28510967	521635.59	1285766.39
256	28510969	521630.19	1285716.43
257	28510975	521599.70	1285655.67
258	28510977	521590.25	1285598.75
259	28510974	521607.29	1285540.61
260	28510978	521574.94	1285497.37
261	28510982	521535.99	1285441.18
262	28510981	521537.16	1285399.67
263	28510983	521522.45	1285374.28
264	28510987	521502.54	1285322.44
265	28510986	521503.74	1285284.43
266	28510989	521491.38	1285239.53
267	2851098502	521500.10	1285223.70
268	2851098501	521511.39	1285203.24
269	28510985	521516.02	1285194.83
270	28510984	521520.33	1285170.79
271	28510990	521488.40	1285117.55
272	2851099101	521458.31	1285078.31
273	28510991	521450.50	1285066.85
274	28510993	521421.01	1285005.58
275	2851099402	521414.63	1284980.19
276	2851099401	521412.99	1284973.31
277	28510994	521403.96	1284937.71
278	28511003	521340.98	1284815.21
279	28511002	521343.34	1284796.69
280	28510995	521381.18	1284776.89
281	28510996	521381.07	1284763.89
282	28511001	521359.49	1284753.06
283	28511005	521336.30	1284730.25
284	28511007	521334.62	1284707.76
285	28510999	521362.24	1284660.04
286	28511000	521361.48	1284626.54
287	28511008	521334.34	1284540.87
288	28511009	521320.43	1284513.08
289	28511006	521335.52	1284383.84
290	28510998	521366.87	1284237.86

291	28510992	521431.93	1284139.89
292	28510988	521502.04	1284011.34
293	28510979	521557.34	1283929.51
294	28510966	521638.53	1283806.80
295	28510965	521648.26	1283754.15
296	28510964	521673.42	1283697.27
297	28510963	521687.12	1283643.07
298	28510962	521701.90	1283560.34
299	28510960	521746.61	1283472.67
300	28510959	521789.91	1283459.03
301	28510958	521828.09	1283436.96
302	28510955	521896.93	1283391.94
303	28510951	521922.57	1283367.06
304	28510946	521983.66	1283339.15
305	28510945	522026.46	1283291.02
306	28510941	522074.21	1283273.81
307	28510940	522120.74	1283241.62
308	28510937	522172.89	1283183.84
309	28510935	522219.61	1283164.65
310	28510932	522288.06	1283126.64
311	28510931	522309.00	1283088.82
312	28510929	522356.19	1283067.12
313	28510927	522378.99	1283019.78
314	28510926	522442.19	1282964.84
315	28510925	522480.64	1282927.27
316	28510921	522533.65	1282893.98
317	28510919	522600.45	1282812.49
318	28510917	522606.74	1282729.89
319	28510916	522624.24	1282696.12
320	28247003024	522660.98	1282643.26
321	28247003023	522712.43	1282677.82
322	28247003022	522762.58	1282436.49
323	28247003021	522772.00	1282384.49
324	28247003020	522817.53	1282227.16
325	28247003019	522852.45	1282101.85
326	28247003018	522863.80	1281966.33
327	28247003017	522958.84	1281517.98
328	28247003016	523030.88	1281138.17
329	28247003015	523031.63	1281134.23
330	28247003014	523038.97	1281095.52
331	28247003013	523112.53	1280738.45
332	28247003012	523112.66	1280727.17
333	28247003011	523122.55	1280655.22

334	28247003010	523413.29	1280408.25
335	28247003009	523786.78	1280090.87
336	28247003008	524056.72	1279861.63
337	28247003007	524426.54	1279547.42
338	28247003006	524471.76	1279508.62
339	28247003005	524529.90	1279459.25
340	28247003004	524531.45	1279457.70
341	28247003003	524589.10	1279408.45
342	28247003002	524590.65	1279406.90
343	28247003001	524649.18	1279357.26
344	28247003	524714.95	1279301.77
345	28247002	524872.71	1279187.57
346	2808198	525153.43	1279001.58
347	2824700105	525352.94	1278868.73
348	2824700104	525732.16	1278616.45
349	2824700103	526274.16	1278256.81
350	2824700102	526343.61	1278211.00
351	2824700101	526346.52	1278211.09
352	28247001	526354.24	1278205.98
353	28205023014	526355.88	1278204.88
354	28205023013	526357.00	1278202.02
355	28205023012	526497.19	1278107.98
356	28205023011	526673.98	1277989.38
357	28205023010	526868.04	1277859.19
358	28205023009	527273.73	1277587.62
359	28205023008	527444.75	1277473.25
360	28205023007	527463.94	1277460.27
361	2824600205	527489.45	1277492.34
362	2824600204	527654.59	1277709.43
363	2824600203	527690.35	1277758.70
364	2824600202	527728.86	1277813.56
365	2824600201	527741.36	1277834.82
366	28246002	527797.95	1277935.28
367	28246003	527810.42	1277954.87
368	28246004	527892.08	1278007.35
369	28246005	527971.25	1278099.87
370	28246006	528006.71	1278176.43
371	28246007	528037.78	1278262.55
372	28246008	528104.19	1278374.73
373	28246009	528178.02	1278440.81
374	28201001	528224.47	1278476.23
375	2851078908	528199.84	1278505.23
376	2851078907	527964.35	1278755.39

377	2851078906	527772.24	1278952.12
378	2851078905	527434.44	1279294.32
379	2851078904	527433.98	1279298.29
380	2851078903	527377.97	1279355.78
381	2851078902	527287.90	1279440.18
382	2851078901	527260.82	1279457.95
383	2851079203	527231.52	1279448.16
384	2851079202	527182.51	1279367.67
385	2851079201	527074.61	1279434.50
386	28510792	527011.83	1279465.47
387	28510794	526928.36	1279523.46
388	28510797	526836.83	1279546.73
389	28510800	526737.01	1279539.84
390	2851078608	526701.85	1279550.78
391	2851078607	526673.08	1279574.86
392	2851078606	526628.69	1279726.78
393	2851078605	526540.14	1280176.07
394	2851078604	526513.32	1280319.97
395	2851078603	526686.41	1280384.33
396	2851078602	527149.89	1280561.51
397	2851078601	527375.00	1280652.68
398	2851079007	527398.01	1280683.56
399	2851079006	527401.80	1280708.24
400	2851079005	527394.74	1280752.64
401	2851079004	527393.35	1280759.44
402	2851079003	527384.97	1280815.24
403	2851079002	527257.76	1281472.79
404	2851079001	527239.86	1281580.20
405	2851076505	527408.21	1281612.52
406	2851076504	527748.02	1281677.87
407	2851076503	527752.94	1281682.81
408	2851076502	527768.13	1281685.73
409	2851076501	527912.12	1281704.26
410	2851075707	527887.97	1281802.34
411	2851075706	528014.20	1281683.13
412	2851075705	528111.85	1281712.77
413	2851075704	528047.11	1281851.67
414	2851075703	528176.32	1281875.77
415	2851075702	528112.83	1282002.16
416	2851075701	528119.65	1282063.27
417	2851076707	528157.80	1281985.11
418	2851076706	528266.37	1281914.38

419	2851076705	528243.80	1282052.45
420	2851076704	528223.41	1282053.25
421	2851076703	528113.45	1282690.32
422	2851076702	528013.74	1283264.85
423	2851076701	527948.87	1283602.66
424	28510767	527846.78	1284105.55
425	28510769	527765.20	1284501.43
426	28510772	527641.88	1284878.88
427	28510775	527600.46	1284928.94
428	28197002	527595.86	1284975.40
429	28197003	527608.37	1285060.33
430	28197004	527630.75	1285123.70
431	28197005	527652.44	1285156.57
432	28197006	527744.48	1285246.02
433	28197007	527804.80	1285298.66
434	28197008	527824.46	1285325.54
435	28197009	527878.06	1285342.22
436	28197010	527956.44	1285321.75
437	28197011	527993.94	1285239.02
438	28197012	528053.62	1285184.16
439	28197013	528122.41	1285149.25
440	28197014	528165.36	1285140.99
441	2819701502	528187.86	1285141.26
442	2819701501	528212.62	1285141.55
443	28197015	528220.86	1285141.66
444	2806969	528260.05	1285171.36
445	2806934	528315.79	1285203.22
446	2806907	528383.76	1285226.42
447	2806863	528442.14	1285227.74
448	2806856	528456.24	1285238.98
449	2806848	528466.37	1285270.58
450	2806854	528457.92	1285370.59
451	2806849	528465.66	1285413.23
452	2806835	528520.15	1285441.27
453	2806776	528641.62	1285480.68
454	2806748	528726.86	1285465.97
455	2806736	528747.18	1285467.39
456	2806713	528780.63	1285503.34
457	2806688	528810.16	1285563.88
458	2806674	528830.49	1285598.74
459	2806675	528829.57	1285659.28
460	28637341	528835.27	1285674.86

461	2806668	528847.30	1285689.51
462	2806665	528859.22	1285696.99
463	2806632	528930.44	1285741.71
464	2806596	529025.41	1285759.89
465	2806564	529107.17	1285770.63
466	2806541	529178.82	1285783.62
467	2806537	529158.48	1285879.98
468	2806551	529159.08	1285893.51
469	280653102	529170.72	1285911.91
470	280653101	529183.35	1285916.82
471	2806531	529212.55	1285907.60
472	2806504	529240.77	1285898.75
473	2806471	529288.61	1285869.32
474	280639601	529337.25	1285752.45
475	2806396	529437.13	1285623.07
476	2806373	529498.03	1285610.27
477	2851073606	529514.07	1285591.39
478	2851073605	529534.08	1285583.20
479	2851073604	529609.97	1285549.61
480	2851073603	529723.50	1285496.55
481	2851073602	529776.90	1285497.34
482	2851073601	529872.94	1285534.25
483	28510736	529893.89	1285490.24
484	28510730	529989.68	1285417.31
485	28510729	530011.24	1285372.09
486	2851072507	530042.02	1285372.60
487	2851072506	530120.60	1285399.40
488	2851072505	530208.58	1285391.72
489	2851072504	530243.54	1285333.89
490	2851072503	530260.06	1285285.24
491	2851072502	530248.88	1285260.26
492	2851072501	530228.28	1285241.23
493	28510725	530202.66	1285209.22
494	28510721	530228.21	1285110.97
495	28510718	530236.47	1285086.39
496	28510715	530243.35	1285074.32
497	28510706	530347.25	1285063.31
498	28510704	530359.55	1285042.68
499	28510708	530338.14	1285001.39
500	28510711	530291.42	1284978.85
501	28510720	530229.34	1284919.95
502	28510722	530228.11	1284895.46

503	28510717	530239.94	1284878.84
504	28510713	530280.78	1284861.94
505	28510710	530327.79	1284862.99
506	28510705	530351.68	1284851.75
507	28510703	530403.38	1284819.75
508	28510702	530421.32	1284763.07
509	28510701	530441.68	1284748.37
510	28510700	530461.12	1284742.18
511	28510699	530482.99	1284728.97
512	2851069004	530559.50	1284712.21
513	2851069003	530573.39	1284668.01
514	2851069002	530580.93	1284661.45
515	2851069001	530598.73	1284661.43
516	28510690	530697.80	1284759.38
517	28510689	530762.90	1284872.25
518	28510688	530796.11	1284892.92
519	28510687	530830.61	1284892.59
520	28510686	530849.89	1284869.90
521	28510684	530891.44	1284772.99
522	28510683	530997.67	1284744.95
523	28510682	531020.91	1284769.23
524	28510681	531020.98	1284879.23
525	28510680	531051.69	1284900.43
526	28510679	531127.72	1284903.19
527	28510678	531181.92	1284871.66
528	28510677	531250.42	1284820.49
529	28510676	531294.35	1284813.06
530	28510675	531359.20	1284796.93
531	28510673	531384.60	1284837.69
532	2851067103	531353.36	1284926.83
533	2851067102	531367.80	1284935.60
534	2851067101	531419.99	1284910.93
535	28510671	531433.16	1284895.72
536	28510669	531460.41	1284868.95
537	28510668	531569.85	1284862.38
538	28510667	531594.08	1284886.15
539	28510666	531620.14	1284891.89
540	28510664	531640.02	1284880.20
541	28510663	531670.06	1284832.90
542	28510660	531748.84	1284809.64
543	28510659	531774.68	1284792.88
544	28510658	531806.87	1284760.57

545	28510657	531858.77	1284750.06
546	28510656	531884.42	1284765.81
547	28510655	531914.41	1284816.02
548	28510653	531970.11	1284836.48
549	28510650	532029.74	1284798.40
550	28510648	532085.21	1284794.86
551	28510644	532140.90	1284813.82
552	28510643	532156.67	1284841.16
553	28510642	532163.18	1284893.60
554	28510641	532191.23	1284898.83
555	28510637	532260.24	1284848.15
556	28510630	532342.46	1284818.85
557	28510627	532378.28	1284748.50
558	28510629	532366.01	1284721.62
559	28510634	532293.83	1284703.32
560	28510635	532267.09	1284679.08
561	28510636	532266.81	1284650.08
562	28510631	532328.47	1284614.98
563	28510628	532367.51	1284618.60
564	28510625	532420.83	1284651.58
565	28510623	532454.46	1284664.25
566	28510619	532550.93	1284660.81
567	28510616	532662.43	1284660.23
568	28510610	532759.01	1284668.29
569	2851060602	532766.46	1284690.60
570	2851060601	532893.70	1284890.35
571	28510606	532915.01	1284918.35
572	2851065207	532914.50	1284923.00
573	2851065206	532735.00	1285016.00
574	2851065205	532315.00	1285101.00
575	2851065204	532096.00	1285147.15
576	2851065203	532066.76	1285269.73
577	2851065202	531999.90	1285452.91
578	2851065201	531996.14	1285636.87
579	2851061809	532023.36	1285639.80
580	2851061808	532070.69	1285581.41
581	2851061807	532231.87	1285461.51
582	2851061806	532402.18	1285544.83
583	2851061805	532533.25	1285790.33
584	2851061804	532705.96	1285863.06
585	2851061803	532745.77	1286184.30
586	2851061802	532642.21	1286413.27

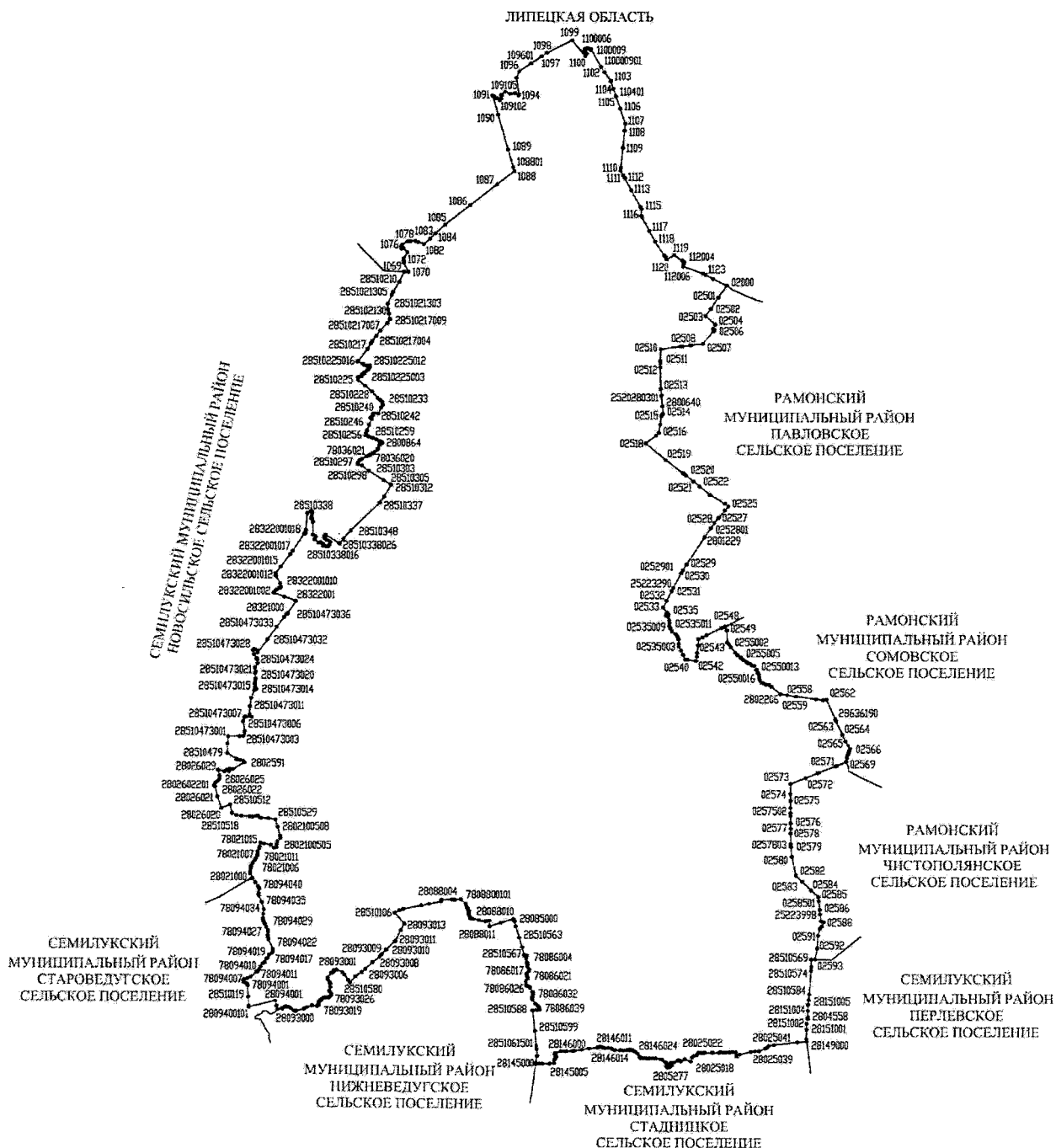
587	2851061801	532574.01	1286611.15
-----	------------	-----------	------------

»;

- карту-схему границ Девичьего сельского поселения Семилукского муниципального района Воронежской области изложить в следующей редакции:

- карту-схему границ Землянского сельского поселения Семилукского муниципального района Воронежской области изложить в следующей редакции:

«Карта-схема границ Землянского сельского поселения Семилукского муниципального района Воронежской области»



»;

- дополнить перечнем координат характерных точек границ Землянского сельского поселения Семилукского муниципального района Воронежской области следующего содержания:

**«Перечень координат характерных точек границ
Землянского сельского поселения Семилукского
муниципального района Воронежской области**

№ п/п	Номер характерной точки границ	Координаты	
		X	Y
1	1069	554882.86	1260410.06
2	1070	554878.12	1260530.34
3	1071	555131.91	1260398.59
4	107101	555191.50	1260396.78
5	1072	555255.80	1260394.83
6	1073	555438.53	1260505.11
7	1074	555552.58	1260383.64
8	1075	555540.59	1260336.10
9	1076	555588.77	1260331.67
10	1077	555639.90	1260351.54
11	1078	555741.68	1260511.42
12	1079	555739.39	1260591.74
13	1080	555753.45	1260725.52
14	1081	555722.02	1260820.83
15	1082	555661.48	1260976.37
16	1083	555819.80	1261145.70
17	1084	555961.65	1261298.66
18	1085	556211.29	1261567.95
19	1086	556755.10	1262274.09
20	1087	557344.19	1263039.30
21	1088	557710.27	1263521.73
22	108801	557816.11	1263491.64
23	1089	558328.43	1263345.93
24	1090	559305.16	1263066.58
25	109001	559833.79	1262913.20
26	1091	559850.22	1262908.43
27	109101	559833.84	1262934.56
28	0109101	559770.67	1263035.33
29	0109102	559713.93	1263111.18
30	0109103	559767.41	1263152.44
31	010910301	559834.37	1263156.24
32	0109104	559867.07	1263158.10
33	0109105	559960.23	1263270.45
34	0109106	559898.03	1263411.95
35	0109107	559923.12	1263543.90
36	0109108	559855.37	1263640.51

37	1094	559868.20	1263651.72
38	1095	560350.87	1263587.89
39	1096	560536.92	1263662.66
40	109601	560760.48	1263993.34
41	1097	560963.23	1264293.22
42	1098	561067.00	1264448.08
43	1099	561427.59	1265168.62
44	1100	560978.33	1265537.40
45	1100001	561045.00	1265581.00
46	1100002	561076.99	1265552.00
47	1100003	561136.00	1265516.00
48	1100004	561163.99	1265529.00
49	1100005	561190.00	1265562.00
50	1100006	561201.99	1265608.00
51	1100007	561177.99	1265653.00
52	1100008	561152.00	1265686.00
53	1100009	561165.00	1265708.00
54	110000901	560668.63	1265985.40
55	1102	560659.79	1265990.34
56	110201	560514.07	1266092.49
57	1103	560260.46	1266270.28
58	1104	560052.09	1266341.27
59	110401	559844.20	1266412.69
60	1105	559817.81	1266421.76
61	1106	559480.86	1266539.51
62	1107	559053.71	1266680.46
63	1108	558850.96	1266659.97
64	1109	558376.67	1266610.99
65	110901	557816.11	1266552.94
66	1110	557739.72	1266545.02
67	1111	557594.67	1266617.07
68	1112	557524.63	1266669.01
69	1113	557183.70	1266848.98
70	1114	556714.00	1267108.04
71	1115	556653.68	1267145.48
72	111501	556649.44	1267145.22
73	1116	556464.11	1267133.74
74	111601	556419.03	1267158.46
75	1117	556040.95	1267365.83
76	1118	555741.51	1267531.97
77	1119	555355.46	1267784.87
78	111901	555299.48	1267825.12
79	1120	555241.56	1267866.76

80	112001	555370.87	1268068.13
81	112002	555213.98	1268292.85
82	112003	555210.78	1268297.43
83	112004	555170.90	1268354.56
84	112005	555115.54	1268343.20
85	112006	555043.71	1268328.46
86	112007	554846.44	1268888.73
87	1123	554809.93	1268960.21
88	1124	554700.17	1269175.07
89	02000	554505.81	1269563.27
90	02501	554169.39	1269323.69
91	02502	553849.34	1269110.59
92	02503	553650.40	1268959.83
93	02504	553407.09	1269243.10
94	02505	553295.48	1269178.81
95	02506	553262.32	1269216.34
96	0250601	553218.60	1269179.12
97	02507	552872.30	1268885.69
98	0250701	552828.47	1268557.83
99	0250702	552823.91	1268523.72
100	0250703	552794.84	1268306.29
101	0250704	552793.25	1268294.37
102	02508	552786.99	1268247.53
103	02509	552761.35	1268055.64
104	02510	552710.89	1267693.84
105	0251001	552372.67	1267674.37
106	02511	552315.21	1267675.01
107	02512	552191.64	1267676.39
108	02513	551584.44	1267692.50
109	25202803	551402.49	1267708.11
110	2520280301	551379.78	1267710.06
111	2800640	551087.57	1267735.12
112	02514	550879.37	1267752.98
113	02515	550815.23	1267710.72
114	25223288	550575.70	1267673.23
115	02516	550333.69	1267635.36
116	02517	550252.29	1267557.38
117	02518	550036.38	1267264.86
118	02519	549565.38	1267833.09
119	0251901	549194.76	1268319.50
120	25223289	549165.46	1268357.95
121	02520	549123.53	1268412.98
122	02521	548955.64	1268619.64

123	02522	548816.88	1268793.80
124	02523	548582.36	1269092.48
125	02524	548331.97	1269513.21
126	02525	548249.23	1269611.59
127	02526	548131.60	1269512.51
128	02527	547927.81	1269339.25
129	02528	547778.82	1269213.00
130	0252801	547633.54	1269115.49
131	0252802	547470.87	1269006.31
132	2801229	547378.14	1268944.06
133	02529	546609.85	1268428.37
134	0252901	546446.53	1268329.58
135	02530	546357.81	1268275.91
136	25223290	545940.68	1268052.50
137	02531	545857.61	1268008.02
138	02532	545578.40	1267863.38
139	02533	545383.88	1267762.60
140	0253301	545245.92	1267876.14
141	0253302	545233.56	1267886.30
142	02534	545193.26	1267919.47
143	0253401	545191.70	1267913.96
144	02535	545170.30	1267838.65
145	02535014	545125.80	1267900.00
146	02535013	545023.90	1267932.30
147	0253501301	544950.00	1267942.20
148	02535011	544867.80	1267942.20
149	02535009	544808.20	1267964.20
150	0253500901	544721.80	1268021.90
151	02535007	544640.00	1268111.10
152	0253500701	544596.30	1268153.80
153	0253500702	544546.60	1268187.50
154	02535005	544489.50	1268203.50
155	02535004	544377.61	1268213.20
156	02535003	544291.50	1268211.60
157	02535002	544177.50	1268274.80
158	0253500201	544061.00	1268331.50
159	02535001	544045.52	1268338.38
160	02540	543926.57	1268391.22
161	02541	543918.14	1268461.60
162	0254101	543891.83	1268695.05
163	02542	543890.08	1268710.57
164	0254201	544015.10	1268723.15
165	0254202	544106.31	1268734.54

166	02543	544320.48	1268758.30
167	02544	544501.07	1268778.35
168	0254401	544550.58	1268879.12
169	0254402	544612.22	1269001.44
170	0254403	544817.70	1269423.14
171	0254404	544848.46	1269517.74
172	02548	544852.07	1269528.86
173	02549	544749.24	1269567.87
174	02550	544407.98	1269585.40
175	0255001	544362.30	1269629.10
176	0255002	544273.40	1269694.70
177	0255003	544123.10	1269814.80
178	0255004	544056.91	1269878.70
179	0255005	543986.00	1269964.50
180	0255006	543923.30	1270032.50
181	0255007	543872.20	1270114.20
182	0255008	543840.00	1270178.90
183	0255009	543810.00	1270233.90
184	02550010	543762.50	1270297.50
185	02550011	543757.90	1270348.90
186	02550012	543642.70	1270412.10
187	02550013	543570.00	1270452.10
188	02550014	543500.00	1270479.10
189	02550015	543420.90	1270495.50
190	25223575	543364.50	1270504.30
191	02550016	543353.67	1270510.00
192	02550017	543334.70	1270520.00
193	02550018	543297.50	1270552.50
194	02550019	543258.30	1270621.50
195	02550020	543230.00	1270685.70
196	02550021	543220.00	1270775.30
197	02556	543166.25	1270847.58
198	2802206	542961.95	1271090.27
199	02557	542961.04	1271091.36
200	02558	542933.83	1271283.99
201	02559	542898.44	1271543.31
202	02560	542820.50	1272104.57
203	02561	542788.53	1272301.85
204	02562	542808.03	1272399.81
205	28636190	542260.54	1272644.58
206	02563	542201.48	1272670.98
207	02564	541812.62	1272849.59
208	02565	541631.10	1272932.85

209	0256501	541512.96	1273011.93
210	02566	541420.00	1273061.10
211	02567	541355.50	1273042.60
212	0256701	541324.93	1273033.13
213	0256702	541297.70	1273024.70
214	0256703	541256.40	1273011.40
215	0256704	541207.90	1272986.90
216	0256705	541163.20	1272982.90
217	02568	541150.20	1272988.80
218	02569	541036.95	1272953.67
219	02570	540928.11	1272690.71
220	25223876	540912.59	1272650.67
221	02571	540732.35	1272185.81
222	0257101	540717.46	1272148.91
223	02572	540582.59	1271814.76
224	02573	540414.86	1271384.61
225	02574	540130.14	1271383.94
226	02575	539932.14	1271385.28
227	0257501	539728.34	1271386.75
228	0257502	539581.00	1271387.81
229	0257503	539576.07	1271387.85
230	0257504	539502.65	1271388.38
231	02576	539289.02	1271389.92
232	02577	539139.22	1271389.82
233	02578	538998.61	1271388.65
234	0257801	538689.59	1271391.82
235	0257802	538680.61	1271391.91
236	0257803	538680.37	1271391.91
237	02579	538623.24	1271392.50
238	02580	538328.16	1271422.81
239	02582	537789.26	1271544.87
240	02583	537621.99	1271716.53
241	02584	537378.77	1271967.75
242	02585	537180.25	1272172.81
243	0258501	537070.03	1272184.03
244	02586	536816.60	1272209.83
245	25223998	536685.09	1272224.92
246	02587	536493.76	1272246.87
247	02588	536465.26	1272319.67
248	02589	536347.54	1272269.52
249	02590	536285.49	1272216.91
250	02591	536088.13	1272165.05
251	0259101	535724.41	1272145.23

252	02592	535717.77	1272143.92
253	02593	535411.95	1272083.63
254	28510569	535405.45	1271970.79
255	28510572	535192.93	1271974.66
256	28510574	535089.76	1271973.28
257	28510584	534421.79	1271922.99
258	2804348	534264.63	1271900.14
259	28151005	534133.54	1271881.08
260	28151004	533962.45	1271883.53
261	2804558	533776.92	1271879.76
262	28151003	533747.31	1271879.15
263	2815100301	533739.56	1271877.34
264	28151002	533604.13	1271845.70
265	28151001	533439.66	1271836.93
266	28151000	533163.95	1271840.29
267	28149000	533097.98	1271844.54
268	28148000	533074.58	1271582.42
269	28025042	532999.20	1270923.03
270	28025041	532964.91	1270769.30
271	28025040	532924.93	1270726.29
272	28025039	532889.70	1270679.70
273	28025038	532815.34	1270500.99
274	28025037	532819.53	1270379.26
275	28025036	532799.15	1270263.59
276	28025035	532722.82	1269956.85
277	28025034	532668.09	1269867.03
278	28025033	532699.52	1269860.20
279	28025032	532792.84	1269843.22
280	28025031	532795.36	1269749.69
281	28025030	532783.85	1269653.81
282	28025029	532772.69	1269542.92
283	28025028	532780.52	1269478.83
284	28025027	532795.25	1269405.67
285	28025026	532773.91	1269373.40
286	28025068	532772.77	1269187.68
287	28025025	532772.64	1269165.88
288	28025024	532769.06	1268961.35
289	2802502302	532767.98	1268930.03
290	2802502301	532762.70	1268921.01
291	28025023	532765.22	1268849.73
292	28025022	532770.34	1268777.96
293	28025021	532707.95	1268724.81
294	28025020	532677.96	1268642.97

295	28025019	532634.76	1268604.44
296	28025018	532523.96	1268566.75
297	28025017	532589.29	1268393.23
298	2805160	532590.26	1268390.82
299	2805161	532589.66	1268389.72
300	2805194	532526.39	1268283.46
301	2805177	532559.92	1268232.71
302	2805183	532552.31	1268204.81
303	2805186	532545.01	1268190.67
304	2805209	532487.43	1268079.26
305	2805212	532487.02	1268001.28
306	2805249	532410.82	1268039.73
307	2805276	532351.67	1267968.19
308	2805275	532352.21	1267948.92
309	2805277	532347.30	1267903.47
310	2805272	532355.56	1267897.14
311	2805261	532387.19	1267872.91
312	2805241	532423.12	1267928.43
313	2805210	532487.43	1267856.49
314	280516702	532506.54	1267836.30
315	280516701	532576.42	1267750.42
316	2805167	532585.39	1267712.38
317	2805146	532613.90	1267561.36
318	2805149	532614.12	1267477.14
319	280514802	532611.04	1267401.61
320	280514801	532610.66	1267380.51
321	2805148	532611.35	1267375.20
322	28146029	532613.52	1267292.88
323	2814602801	532618.10	1267231.86
324	28146028	532619.29	1267216.09
325	28636863	532620.39	1267158.46
326	28146027	532620.61	1267146.81
327	28146026	532663.75	1267113.83
328	28146025	532737.20	1267064.02
329	28146024	532794.46	1266996.38
330	28146023	532805.53	1266957.26
331	28146022	532835.59	1266916.93
332	28146021	532844.64	1266876.32
333	28146020	532856.92	1266856.19
334	28146019	532856.98	1266815.68
335	28146018	532842.69	1266743.84
336	28146017	532827.51	1266637.50
337	28146016	532839.48	1266543.86

338	28146015	532839.50	1266408.85
339	28146014	532845.60	1266372.78
340	28146013	532882.51	1266318.87
341	28146012	532893.23	1266293.75
342	28146011	532903.91	1266219.13
343	28146010	532893.93	1266130.24
344	28146009	532917.42	1266082.97
345	28146008	532923.37	1266033.41
346	28146007	532943.50	1265999.68
347	2814600601	532941.11	1265989.74
348	28146006	532930.09	1265943.93
349	28146005	532912.63	1265910.52
350	28146004	532882.03	1265666.31
351	28146003	532847.25	1265446.48
352	2814600202	532822.82	1265258.06
353	2814600201	532819.28	1265230.76
354	28146002	532813.65	1265187.30
355	708	532807.17	1265021.01
356	28146001	532805.65	1264982.01
357	28146000	532802.44	1264867.00
358	280508501	532755.44	1264719.22
359	2805085	532750.32	1264703.14
360	28145012	532748.06	1264696.03
361	28145011	532722.96	1264689.38
362	28145010	532688.06	1264696.86
363	28145009	532666.57	1264734.16
364	28145008	532644.21	1264743.97
365	2814500701	532622.60	1264728.48
366	28145007	532592.19	1264706.68
367	28145006	532556.38	1264684.67
368	28145005	532467.72	1264673.39
369	28145004	532453.46	1264545.58
370	28145003	532450.65	1264341.59
371	28145002	532449.36	1264248.10
372	28145001	532446.33	1264173.14
373	28145000	532458.19	1264141.05
374	2814500001	532466.52	1264143.03
375	28510615	532675.67	1264192.84
376	2851061501	532864.23	1264173.96
377	2851061502	532954.72	1264164.91
378	28510599	533380.10	1264122.34
379	28510588	533949.90	1264064.66
380	2851058801	533965.08	1264171.55

381	2851058802	533966.34	1264180.45
382	78086039	533977.29	1264257.65
383	78086038	534008.39	1264252.76
384	78086037	534044.65	1264239.96
385	78086036	534076.19	1264212.57
386	78086035	534140.71	1264134.81
387	78086034	534252.74	1264057.47
388	78086033	534298.50	1264044.36
389	78086032	534338.46	1264047.14
390	78086031	534409.99	1264072.03
391	78086030	534453.01	1264071.37
392	78086029	534474.82	1264055.29
393	78086028	534593.62	1263990.09
394	78086027	534618.61	1263965.07
395	78086026	534636.16	1263936.91
396	78086025	534652.63	1263887.22
397	78086024	534665.86	1263875.48
398	78086023	534682.94	1263871.31
399	78086022	534767.03	1263867.94
400	78086021	534842.13	1263914.91
401	78086020	534892.67	1263912.90
402	78086019	534927.53	1263895.07
403	78086018	534963.71	1263886.27
404	78086017	534978.65	1263889.06
405	78086016	534992.47	1263898.83
406	78086015	535059.36	1263956.15
407	78086014	535080.67	1263966.56
408	78086013	535096.60	1263969.87
409	78086012	535117.98	1263950.79
410	78086011	535180.16	1263916.49
411	78086010	535192.21	1263914.22
412	78086009	535233.76	1263912.03
413	78086008	535257.26	1263911.99
414	78086007	535276.85	1263907.37
415	78086006	535299.01	1263899.80
416	78086005	535403.50	1263875.33
417	78086004	535426.58	1263871.78
418	78086003	535457.04	1263873.87
419	78086002	535476.47	1263877.75
420	78086001	535491.32	1263884.98
421	7808600101	535491.62	1263874.62
422	28510567	535493.04	1263826.44

423	2851056701	535515.17	1263820.16
424	28510565	535734.45	1263757.96
425	28510563	535998.04	1263677.51
426	28510562	536324.80	1263579.45
427	2851056201	536463.36	1263539.52
428	2851056202	536463.31	1263540.27
429	2851056203	536469.21	1263540.70
430	2851056204	536469.42	1263537.78
431	28085000	536534.89	1263518.91
432	28087000	536425.12	1263155.11
433	28088011	536320.91	1262842.92
434	28088010	536480.68	1262831.92
435	2808801001	536468.18	1262764.05
436	28088009	536459.73	1262718.19
437	28088008	536497.28	1262537.46
438	2803661	536537.19	1262367.55
439	28088007	536551.77	1262305.48
440	78088011	536550.58	1262294.62
441	78088010	536587.71	1262286.74
442	78088009	536633.16	1262259.98
443	78088008	536672.92	1262244.64
444	78088007	536726.40	1262246.02
445	78088006	536758.94	1262244.06
446	78088005	536790.57	1262236.58
447	78088004	536820.87	1262218.57
448	78088003	536873.87	1262188.44
449	78088002	536938.65	1262172.01
450	78088001	536962.82	1262162.01
451	7808800101	537091.36	1262021.75
452	7808800102	537079.30	1261848.59
453	7808800103	537081.33	1261765.93
454	28088004	537078.73	1261474.09
455	28088003	537019.91	1261462.88
456	28088002	536954.70	1261134.15
457	28088001	536910.99	1260911.71
458	28088000	536808.88	1260399.77
459	28089000	536770.51	1260294.00
460	28510106	536700.02	1260159.56
461	28093013	536391.78	1260430.72
462	2809301301	536388.37	1260428.93
463	28093012	536203.27	1260331.29
464	28093011	535893.34	1260167.84

465	28093010	535658.60	1259913.17
466	2809301001	535520.23	1259792.62
467	28093009	535451.77	1259732.96
468	28093008	535292.54	1259528.05
469	28093007	535098.48	1259325.35
470	28093006	535014.35	1259226.18
471	2804106	534898.09	1259052.08
472	28511375	534893.00	1259044.73
473	28510580	534720.38	1258898.91
474	28093014	534793.17	1258840.71
475	28093003	534942.48	1258734.89
476	28093002	535012.16	1258682.85
477	28093001	535095.34	1258503.52
478	78093043	535074.78	1258486.87
479	78093042	535053.28	1258433.07
480	78093041	535014.63	1258417.43
481	78093040	535003.88	1258390.02
482	78093039	534985.57	1258357.19
483	78093038	534866.27	1258270.79
484	78093037	534843.22	1258266.01
485	78093036	534812.77	1258271.29
486	78093035	534736.73	1258322.00
487	78093034	534684.89	1258338.98
488	78093033	534597.41	1258341.29
489	78093032	534494.65	1258313.74
490	78093031	534469.71	1258320.47
491	78093030	534426.04	1258356.37
492	78093029	534390.13	1258366.21
493	78093028	534380.71	1258362.02
494	78093027	534361.51	1258353.47
495	78093026	534312.60	1258309.92
496	78093025	534297.27	1258273.56
497	78093024	534300.57	1258198.53
498	78093023	534294.75	1258163.58
499	78093022	534279.96	1258132.22
500	78093021	534253.14	1258098.46
501	78093020	534217.01	1258084.80
502	78093019	534204.07	1258036.42
503	78093018	534185.89	1258017.88
504	78093017	534151.85	1258013.90
505	78093016	534096.82	1258009.91
506	78093015	534069.12	1257989.16

507	78093014	534063.42	1257967.22
508	78093013	534077.55	1257819.08
509	78093012	534020.22	1257675.60
510	78093011	533983.53	1257601.44
511	78093010	533923.51	1257383.49
512	78093009	533922.26	1257357.00
513	78093008	533923.99	1257327.98
514	78093007	533942.66	1257292.31
515	78093006	534006.52	1257222.71
516	78093005	534038.33	1257148.41
517	78093004	534052.76	1257086.78
518	78093003	534043.44	1257052.36
519	78093002	534005.01	1257005.22
520	78093001	533990.27	1256979.85
521	28093000	533968.08	1256839.55
522	2804415	534079.18	1256813.42
523	28094001	534212.43	1256782.07
524	2809400101	534035.50	1256032.91
525	28094002	534056.47	1256030.08
526	28510119	534317.82	1256015.67
527	78094001	534644.48	1255994.65
528	78094002	534670.87	1255982.83
529	78094003	534684.29	1255970.24
530	78094004	534709.57	1255935.58
531	78094005	534733.81	1255893.93
532	78094006	534747.24	1255883.34
533	78094007	534767.20	1255875.72
534	78094008	534804.79	1255890.48
535	78094009	534829.89	1255986.33
536	78094010	534881.54	1256089.01
537	78094011	535017.53	1256246.66
538	78094012	535024.18	1256270.62
539	78094013	535090.53	1256327.20
540	78094014	535167.77	1256364.72
541	78094015	535251.13	1256422.70
542	78094016	535284.48	1256478.49
543	78094017	535387.81	1256530.85
544	78094018	535408.55	1256568.22
545	78094019	535499.26	1256601.65
546	78094020	535559.84	1256694.77
547	78094021	535604.44	1256710.49
548	78094022	535667.42	1256706.60

549	78094023	535934.68	1256588.42
550	78094024	536001.49	1256569.54
551	78094025	536055.05	1256567.17
552	78094026	536145.10	1256574.60
553	78094027	536203.04	1256563.74
554	78094028	536297.27	1256520.65
555	78094029	536379.50	1256477.63
556	78094030	536433.34	1256452.79
557	78094031	536485.22	1256432.47
558	78094032	536535.71	1256431.15
559	78094033	536664.26	1256438.35
560	78094034	536787.36	1256454.08
561	78094035	536995.97	1256391.27
562	78094036	537180.49	1256314.61
563	78094037	537217.95	1256307.38
564	78094038	537261.45	1256308.10
565	78094039	537367.55	1256323.44
566	78094040	537405.99	1256313.70
567	78094041	537452.31	1256284.91
568	78094042	537558.87	1256213.74
569	78094043	537664.38	1256135.58
570	28021000	537673.47	1256123.12
571	78021001	537691.93	1256118.96
572	78021002	537800.10	1256072.68
573	78021003	537871.57	1256068.16
574	78021004	537955.20	1256085.55
575	78021005	537998.27	1256095.74
576	78021006	538066.42	1256116.24
577	78021007	538110.10	1256140.93
578	78021008	538184.50	1256195.39
579	78021009	538248.31	1256236.93
580	78021010	538326.55	1256270.36
581	78021011	538381.61	1256278.96
582	78021012	538441.14	1256282.53
583	78021013	538521.46	1256320.76
584	7802101301	538582.39	1256338.98
585	78021015	538695.83	1256357.89
586	28021004	538667.58	1256459.49
587	28021005	538631.08	1256649.03
588	2802100501	538547.29	1256745.50
589	2802100502	538547.64	1256764.28
590	2802100503	538570.91	1256813.07

591	2802100504	538648.62	1256820.93
592	2802100505	538729.64	1256836.82
593	2802100506	538826.52	1256926.13
594	2802100507	538887.06	1256918.56
595	2802100508	539145.90	1256847.42
596	28510529	539354.87	1256786.85
597	28510528	539387.94	1256576.62
598	28510527	539397.02	1256373.52
599	28510525	539409.71	1256350.02
600	28510521	539459.72	1256307.96
601	28510520	539460.36	1256243.91
602	2851052001	539433.17	1256142.26
603	2851052002	539433.84	1256129.27
604	28510523	539438.08	1256047.75
605	28510522	539458.57	1255813.61
606	28510518	539475.71	1255676.58
607	28510516	539540.44	1255556.94
608	28510512	539772.29	1255499.66
609	28026020	539675.98	1255250.42
610	28026021	540010.59	1255139.54
611	28026022	540288.29	1255072.87
612	2802602201	540328.58	1255045.83
613	28026025	540403.37	1255091.54
614	28026026	540447.52	1255147.12
615	28026027	540518.77	1255197.33
616	28026028	540611.68	1255193.82
617	28026029	540767.39	1255150.77
618	28026030	540722.10	1255336.88
619	28026031	540759.50	1255384.27
620	28026032	540723.22	1255476.39
621	28026033	540797.28	1255488.01
622	28026034	540784.98	1255572.45
623	2802591	540981.24	1255900.80
624	28510491	540981.97	1255902.02
625	28510490	541017.64	1255876.72
626	28510488	541047.33	1255790.71
627	28510485	541077.80	1255695.49
628	28510484	541085.05	1255673.98
629	28510479	541249.66	1255419.90
630	28510473	541525.50	1255418.99
631	28510473001	541727.94	1255446.31
632	28510473002	541725.14	1255773.71

633	28510473003	541735.00	1255871.00
634	28510473004	541821.72	1255904.65
635	28510473005	541878.56	1255907.14
636	28510473006	542149.59	1255861.11
637	28510473007	542266.09	1255898.96
638	28510473008	542277.58	1255931.84
639	28510473009	542274.13	1256108.88
640	28510473010	542339.93	1256049.60
641	28510473011	542573.77	1256053.03
642	28510473012	542815.81	1256093.76
643	28510473013	543028.42	1256181.11
644	28510473014	543062.56	1256222.60
645	28510473015	543127.10	1256202.86
646	28510473016	543216.04	1256192.12
647	28510473017	543226.43	1256191.33
648	28510473018	543267.27	1256199.25
649	28510473019	543322.13	1256211.58
650	28510473020	543353.47	1256210.02
651	28510473021	543510.29	1256202.18
652	28510473022	543561.85	1256219.69
653	28510473023	543664.25	1256195.23
654	28510473024	543784.84	1256265.25
655	28510473025	543898.11	1256253.78
656	28510473026	543929.98	1256243.49
657	28510473027	544032.28	1256167.40
658	28510473028	544150.19	1256137.63
659	28510473029	544188.30	1256186.38
660	28510473030	544148.94	1256246.84
661	28510473031	544084.60	1256268.73
662	28510473032	544460.64	1256550.88
663	28510473033	544817.42	1256813.51
664	28510473034	545090.19	1257025.98
665	28510473035	545168.04	1257091.53
666	28510473036	545170.96	1257099.22
667	28510473037	545189.22	1257114.59
668	28321000	545208.21	1257130.58
669	2832100001	545546.59	1257361.12
670	2832100002	545548.11	1257357.31
671	28322001	545556.42	1257336.48
672	28322001001	545671.53	1257028.03
673	28322001002	545771.50	1256746.91
674	28322001003	545773.68	1256740.79

675	28322001004	545824.02	1256761.57
676	28322001005	545865.60	1256809.40
677	28322001006	545905.54	1256870.66
678	28322001007	545925.69	1256917.81
679	28322001008	545939.57	1256927.26
680	28322001009	545955.62	1256923.82
681	28322001010	546044.93	1256905.76
682	28322001011	546249.24	1256792.90
683	28322001012	546258.87	1256783.39
684	28322001013	546290.49	1256783.01
685	28322001014	546332.69	1256780.51
686	28322001015	546513.78	1256917.07
687	28322001016	546867.91	1257194.04
688	28322001017	546967.92	1257261.32
689	28322001018	547451.38	1257586.57
690	28322001019	547457.34	1257600.26
691	28322001020	547465.19	1257618.30
692	2801180	547516.46	1257628.63
693	28510346	547542.30	1257628.14
694	28510345	547559.34	1257630.31
695	28510339	548034.22	1257677.15
696	28510338	548086.67	1257776.09
697	28510338001	548080.30	1257807.90
698	28510338002	548064.50	1257812.80
699	28510338003	548027.00	1257810.10
700	28510338004	547953.40	1257805.10
701	28510338005	547951.70	1257804.90
702	28510338006	547875.80	1257782.00
703	28510338007	547860.20	1257820.80
704	28510338008	547780.70	1257835.30
705	28510338009	547420.70	1257835.30
706	28510338010	547368.60	1257908.90
707	28510338011	547295.45	1257878.90
708	28510338012	547195.65	1257996.29
709	28510338013	547196.76	1258054.39
710	28510338014	547157.76	1258124.73
711	28510338015	547118.64	1258119.81
712	28510338016	547105.95	1258129.57
713	28510338017	547091.49	1258215.45
714	28510338018	547093.98	1258266.49
715	28510338019	547136.69	1258298.63
716	28510338020	547220.11	1258322.22

717	28510338021	547270.83	1258240.48
718	28510338022	547315.76	1258176.03
719	28510338023	547367.96	1258155.12
720	28510338024	547414.92	1258194.80
721	28510338025	547184.20	1258579.33
722	28510338026	547173.78	1258596.68
723	28510351	547314.94	1258696.01
724	28510348	547535.01	1258900.04
725	28510337	548329.47	1259722.01
726	28510330	548506.48	1259846.40
727	28510312	548837.08	1260045.12
728	2851031201	548846.87	1260029.59
729	28510305	548968.98	1259835.99
730	28510303	549238.66	1259405.91
731	28510299	549387.59	1259220.96
732	28510298	549426.18	1259108.92
733	28510297	549473.27	1259116.78
734	2800895	549526.69	1259157.20
735	78036021	549576.46	1259222.70
736	78036020	549643.74	1259343.83
737	78036019	549666.61	1259411.37
738	78036018	549690.52	1259455.92
739	78036017	549731.40	1259519.49
740	2800886	549745.57	1259537.16
741	78036016	549778.79	1259578.58
742	78036015	549834.65	1259653.19
743	78036014	549869.12	1259670.75
744	78036013	549962.05	1259706.93
745	78036012	549988.01	1259727.48
746	2800864	549990.28	1259730.64
747	2800862	550030.89	1259787.35
748	28510273	550031.58	1259787.90
749	28510270	550052.73	1259769.07
750	28510267	550078.35	1259707.72
751	28510266	550125.88	1259630.94
752	28510264	550166.38	1259536.47
753	28510262	550186.88	1259479.49
754	28510259	550222.00	1259398.88
755	28510256	550253.52	1259322.68
756	28510252	550313.02	1259339.20
757	28510250	550387.97	1259361.14
758	28510246	550536.03	1259418.07

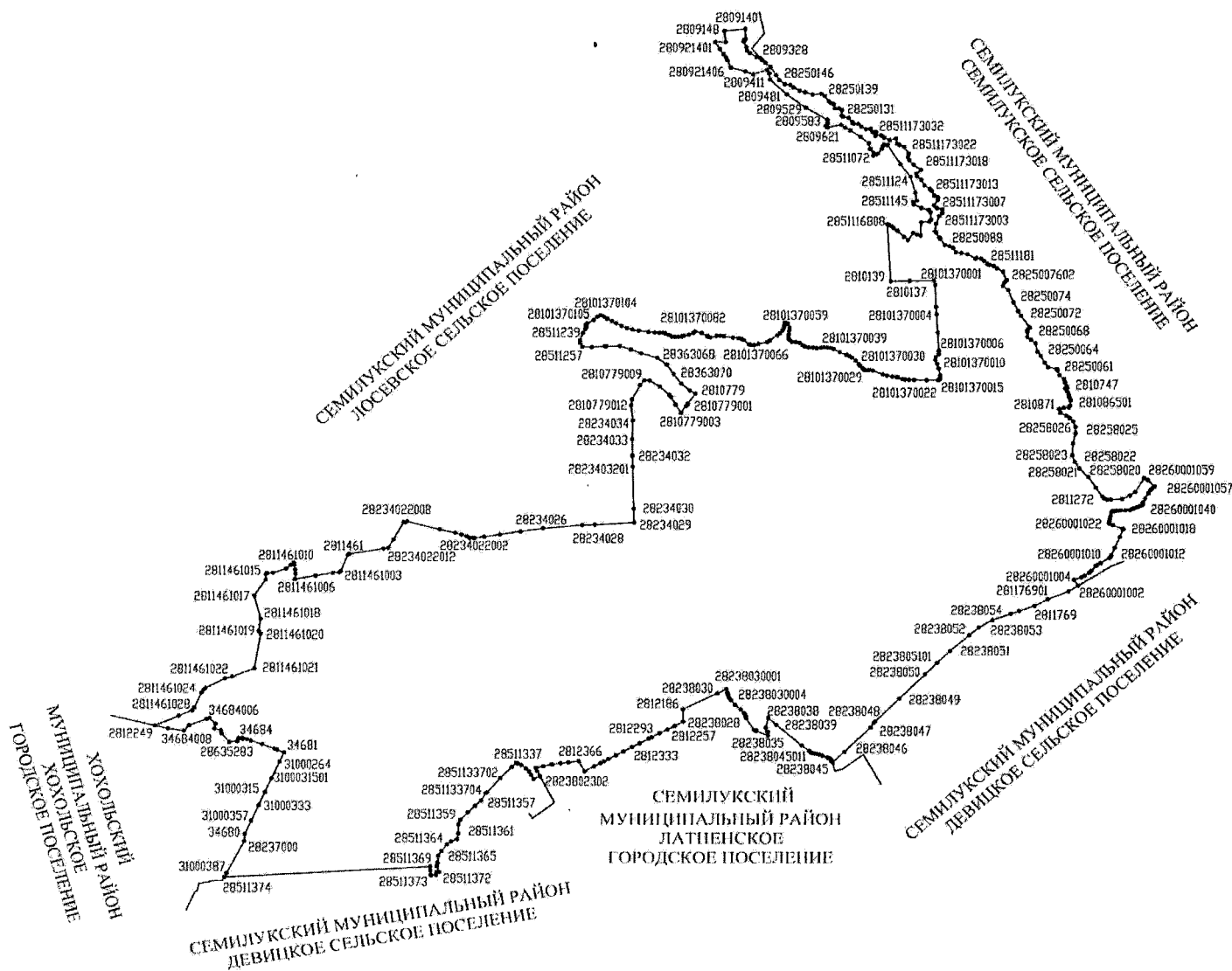
759	28510245	550718.10	1259493.87
760	28510244	550742.97	1259461.51
761	28510242	550802.89	1259522.12
762	28510240	550872.91	1259540.97
763	28510241	550865.76	1259679.32
764	28510239	551035.64	1259764.63
765	28510238	551111.71	1259816.36
766	28510237	551114.74	1259818.42
767	28510236	551140.78	1259796.10
768	28510233	551210.48	1259789.42
769	28510232	551250.06	1259729.44
770	28510231	551306.24	1259656.83
771	28510228	551494.47	1259505.54
772	28510226	551657.41	1259306.21
773	28510225	551823.41	1259106.47
774	28510225001	551885.59	1259105.46
775	28510225002	551900.57	1259132.50
776	28510225003	551932.29	1259208.40
777	28510225004	551969.50	1259227.18
778	28510225005	551990.97	1259254.78
779	28510225006	552026.32	1259296.34
780	28510225007	552069.69	1259337.21
781	28510225008	552098.50	1259376.76
782	28510225009	552146.14	1259415.71
783	28510225010	552175.78	1259440.31
784	28510225011	552194.13	1259445.25
785	28510225012	552235.15	1259438.63
786	28510225013	552225.57	1259365.94
787	28510225014	552231.42	1259305.35
788	28510225015	552282.73	1259237.29
789	28510225016	552346.43	1259094.39
790	28510219	552362.87	1259119.38
791	28510217	552687.81	1259361.87
792	28510217001	552717.98	1259386.47
793	28510217002	552854.84	1259465.17
794	28510217003	552916.92	1259506.11
795	28510217004	552933.19	1259512.70
796	28510217005	553064.87	1259617.17
797	28510217006	553073.44	1259622.33
798	28510217007	553222.30	1259733.44
799	28510217008	553439.46	1259940.54
800	28510217009	553544.60	1260005.90

801	28510217010	553560.51	1260005.53
802	28510213	553697.64	1259981.73
803	2851021301	553811.26	1259966.92
804	2851021302	553821.90	1259965.53
805	2851021303	553976.65	1259945.60
806	2851021304	554218.56	1260056.08
807	2851021305	554233.36	1260062.84
808	28510211	554315.07	1260100.15
809	28510210	554599.10	1260274.63
810	2851021001	554881.25	1260409.30

»;

- карту-схему границ Латненского сельского поселения Семилукского муниципального района Воронежской области изложить в следующей редакции:

«Карта-схема границ Латненского сельского поселения Семилукского муниципального района Воронежской области



- дополнить перечнем координат характерных точек границ Латненского сельского поселения Семилукского муниципального района Воронежской области следующего содержания:

**«Перечень координат характерных точек границ
Латненского сельского поселения Семилукского
муниципального района Воронежской области**

№ п/п	Номер характерной точки границ	Координаты	
		X	Y
1	2809328	521939.40	1278934.71
2	28250150	521911.75	1278957.57
3	28250149	521879.72	1278992.59
4	28250148	521829.30	1279053.34
5	28250147	521727.86	1279115.33
6	28250146	521665.31	1279151.89
7	28250145	521615.86	1279214.66
8	28250144	521607.99	1279272.54
9	28250143	521575.94	1279309.07
10	28250142	521537.41	1279377.00
11	28250141	521519.96	1279440.24
12	28250140	521488.20	1279523.77
13	28250139	521499.81	1279616.46
14	28250138	521472.69	1279658.06
15	28250137	521407.50	1279703.58
16	28250136	521387.71	1279722.29
17	28250135	521374.23	1279754.09
18	28250134	521321.47	1279771.30
19	28250133	521318.32	1279814.26
20	28250132	521301.82	1279847.51
21	28250131	521234.83	1279846.51
22	28250130	521221.03	1279866.30
23	28250129	521203.15	1279925.04
24	2809600	521150.97	1279968.10
25	28511173039	521135.30	1279981.03
26	28511173038	521129.49	1280034.95
27	28511173037	521098.45	1280070.99
28	28511173036	521065.72	1280119.00
29	28511173035	521069.44	1280171.06
30	28511173034	521030.59	1280193.98
31	28511173033	521030.26	1280215.98
32	28511173032	521028.01	1280232.95

33	28511173031	521005.03	1280231.10
34	28511173030	520982.23	1280224.94
35	28511173029	520988.91	1280287.33
36	28511173028	520963.12	1280325.32
37	28511173027	520931.79	1280387.43
38	28511173026	520947.55	1280453.64
39	28511173025	520888.84	1280469.75
40	28511173024	520869.86	1280497.12
41	28511173023	520845.28	1280546.09
42	28511173022	520766.26	1280598.60
43	28511173021	520719.08	1280589.49
44	28511173020	520683.90	1280606.66
45	28511173019	520626.33	1280656.25
46	28511173018	520564.90	1280739.93
47	28511173017	520516.85	1280684.83
48	28511173016	520483.03	1280694.97
49	28511173015	520440.91	1280741.78
50	28511173014	520373.57	1280777.06
51	28511173013	520330.21	1280837.89
52	28511173012	520306.06	1280856.85
53	28511173011	520248.66	1280888.94
54	28511173010	520224.95	1280930.90
55	28511173009	520195.43	1280929.96
56	28511173008	520128.09	1280886.22
57	28511173007	520094.23	1280920.37
58	28511173006	520080.33	1280978.64
59	28511173005	520032.47	1280979.17
60	28511173004	519997.47	1280945.98
61	28511173003	519905.63	1280912.73
62	28511173002	519810.73	1280897.55
63	28511173001	519794.54	1280910.46
64	28511173	519738.55	1280944.62
65	28250089	519717.67	1280957.36
66	28250088	519641.48	1281011.75
67	28250087	519631.23	1281062.51
68	28250086	519609.18	1281101.57
69	28250085	519555.44	1281133.40
70	28250084	519547.51	1281197.11
71	28250083	519531.21	1281266.53
72	28511179	519480.61	1281354.89
73	28511178	519485.24	1281365.30
74	28511180	519478.55	1281416.81
75	28511181	519449.80	1281450.60

76	28511182	519412.60	1281487.79
77	28511183	519402.47	1281509.75
78	28511184	519388.14	1281557.04
79	28511186	519359.40	1281593.36
80	2825007603	519322.59	1281659.38
81	2825007602	519216.60	1281700.62
82	2825007601	519189.67	1281680.18
83	28250076	519145.30	1281661.63
84	28250075	519095.70	1281719.37
85	28250074	518947.62	1281779.02
86	28250073	518841.88	1281831.64
87	28637753	518839.25	1281833.14
88	28250072	518784.17	1281864.56
89	28250071	518640.03	1281962.13
90	28250070	518610.41	1281936.40
91	28250069	518582.84	1281935.03
92	28250068	518524.35	1281935.97
93	28250067	518489.87	1281977.83
94	28250066	518448.02	1282025.37
95	28250065	518347.04	1282047.86
96	28250064	518296.41	1282083.61
97	28250063	518209.96	1282127.75
98	28250062	518157.93	1282167.54
99	28250061	518137.72	1282261.06
100	28250060	518115.96	1282271.10
101	28250059	518058.10	1282298.03
102	28250058	518013.18	1282342.65
103	28250057	517972.93	1282353.14
104	28250056	517931.37	1282371.66
105	2810747	517905.85	1282378.50
106	281086508	517898.27	1282359.45
107	281086507	517864.35	1282376.08
108	281086506	517819.35	1282396.79
109	281086505	517788.61	1282403.70
110	281086504	517755.83	1282418.50
111	281086503	517686.88	1282410.81
112	281086502	517675.57	1282400.71
113	281086501	517667.48	1282396.60
114	2810865	517663.32	1282341.75
115	2810871	517648.43	1282291.96
116	2810890	517603.96	1282302.13
117	28363126	517603.60	1282303.33
118	28363127	517565.43	1282371.98

119	28258029	517565.46	1282372.61
120	28258028	517538.38	1282406.79
121	28258027	517497.51	1282446.06
122	28258026	517430.59	1282472.93
123	28258025	517353.04	1282473.22
124	28258024	517230.29	1282446.40
125	28258023	517085.20	1282435.55
126	28258022	517005.81	1282463.45
127	28258021	516922.44	1282515.53
128	28258020	516823.15	1282616.84
129	28258019	516690.00	1282698.56
130	28258018	516580.40	1282769.27
131	2811265	516561.31	1282784.79
132	2811272	516542.75	1282826.17
133	281127001	516545.09	1282867.06
134	2811270	516552.32	1282993.32
135	2811252	516593.95	1283076.85
136	28260001060	516638.09	1283139.28
137	28260001059	516805.50	1283237.44
138	28260001058	516782.62	1283278.28
139	28260001057	516703.78	1283350.58
140	28260001056	516695.68	1283349.01
141	28260001055	516682.20	1283328.93
142	28260001054	516669.77	1283315.69
143	28260001053	516660.05	1283308.07
144	28260001052	516622.15	1283285.61
145	28260001051	516559.48	1283249.82
146	28260001050	516510.88	1283225.49
147	28260001049	516502.36	1283223.64
148	28260001048	516492.54	1283222.64
149	28260001047	516484.70	1283220.64
150	28260001046	516478.33	1283218.54
151	28260001045	516474.68	1283210.42
152	28260001044	516469.64	1283199.14
153	28260001043	516465.54	1283191.80
154	28260001042	516459.86	1283183.67
155	28260001041	516450.90	1283157.67
156	28260001040	516450.22	1283154.11
157	28260001039	516439.34	1283127.68
158	28260001038	516433.32	1283113.09
159	28260001037	516430.35	1283106.30
160	28260001036	516415.74	1283079.96
161	28260001035	516412.05	1283031.84

162	28260001034	516411.57	1282979.09
163	28260001033	516411.57	1282972.14
164	28260001032	516409.00	1282935.41
165	28260001031	516404.21	1282905.61
166	28260001030	516400.30	1282881.71
167	28260001029	516395.38	1282875.54
168	28260001028	516390.85	1282874.65
169	28260001027	516345.79	1282865.22
170	28260001026	516317.02	1282859.01
171	28260001025	516308.16	1282856.91
172	28260001024	516282.39	1282852.33
173	28260001023	516267.12	1282845.61
174	28260001022	516256.99	1282843.40
175	28260001021	516253.33	1282850.50
176	28260001020	516232.07	1282891.77
177	28260001019	516186.36	1283000.67
178	28260001018	516183.94	1283007.16
179	28260001017	516177.49	1283004.74
180	28260001016	516086.98	1282966.88
181	28260001015	515954.46	1282911.34
182	28260001014	515861.46	1282873.42
183	28260001013	515844.94	1282867.39
184	28260001012	515830.79	1282845.09
185	28260001011	515767.82	1282750.96
186	28260001010	515743.01	1282709.83
187	28260001009	515734.78	1282698.50
188	28260001008	515673.30	1282651.55
189	28260001007	515649.46	1282625.43
190	28260001006	515614.28	1282574.57
191	28260001005	515596.27	1282541.89
192	28260001004	515563.98	1282456.82
193	28260001003	515490.37	1282504.46
194	28260001002	515490.15	1282504.61
195	281176902	515421.50	1282395.83
196	281176901	515325.43	1282168.76
197	2811769	515242.89	1282019.72
198	28238055	515181.42	1281850.33
199	2823805501	515146.70	1281755.77
200	28238054	515071.86	1281552.01
201	28238053	514979.85	1281397.65
202	28238052	514883.32	1281293.23
203	28238051	514690.67	1281077.40
204	2823805101	514544.19	1280932.96

205	28238050	514408.00	1280798.66
206	28238049	514111.27	1280508.27
207	2823804901	513826.88	1280237.62
208	28238048	513816.19	1280227.44
209	28238047	513755.17	1280188.10
210	28238046	513457.94	1279897.23
211	28238045	513333.13	1279766.70
212	28238045001	513347.21	1279750.91
213	28238045002	513353.10	1279744.80
214	28238045003	513361.73	1279752.97
215	28238045004	513367.73	1279746.23
216	28238045005	513379.55	1279725.13
217	28238045006	513388.72	1279706.51
218	28238045007	513411.91	1279651.67
219	28238045008	513427.52	1279612.50
220	28238045009	513433.30	1279585.21
221	28238045010	513436.84	1279562.08
222	28238045011	513441.54	1279542.43
223	28238045012	513451.30	1279525.13
224	28238045013	513468.19	1279505.17
225	28238045014	513536.70	1279416.89
226	28238039	513787.35	1279138.92
227	281229	513871.98	1279049.27
228	28238038	513872.50	1279048.72
229	28238037	513750.43	1279020.39
230	28238036	513700.61	1279040.93
231	28238035	513658.00	1279039.69
232	2823803402	513711.73	1278916.25
233	2823803401	513721.22	1278909.54
234	28238034	513725.64	1278887.87
235	28238030012	513868.93	1278801.19
236	28238030011	513892.62	1278796.12
237	28238030010	513910.20	1278789.23
238	28238030009	513931.41	1278773.45
239	28238030008	513975.60	1278740.10
240	28238030007	514031.57	1278677.93
241	28238030006	514087.41	1278633.40
242	28238030005	514116.53	1278613.23
243	28238030004	514126.94	1278608.18
244	28238030003	514162.99	1278595.60
245	28238030002	514182.71	1278590.70
246	28238030001	514224.23	1278580.54
247	28238030	514172.29	1278480.92

248	2812186	513978.44	1278102.24
249	28238028	513824.97	1278104.43
250	2812246	513773.66	1278010.52
251	2812257	513729.51	1277929.72
252	2812273	513682.75	1277844.14
253	2812293	513636.25	1277759.02
254	28238027	513616.68	1277723.20
255	2812314	513562.13	1277624.49
256	2812323	513515.34	1277539.81
257	2812333	513460.80	1277441.12
258	2812345	513414.19	1277356.76
259	2812359	513368.33	1277273.77
260	28635389	513341.23	1277224.73
261	2812377	513319.28	1277185.02
262	2812387	513279.53	1277113.08
263	28238026	513219.09	1277003.71
264	2812366	513341.67	1276936.98
265	2812374	513327.61	1276822.71
266	2812378	513316.62	1276733.40
267	2812382	513305.21	1276640.70
268	28238024	513304.19	1276632.37
269	2812386	513280.45	1276538.67
270	2812395	513259.71	1276456.81
271	28238023	513259.41	1276455.64
272	2823802301	513223.68	1276469.20
273	2823802302	513156.95	1276502.87
274	28511349	513126.76	1276430.51
275	2851134901	513176.17	1276400.41
276	28511343	513215.47	1276376.46
277	28511341	513254.12	1276342.42
278	2851134101	513293.70	1276293.39
279	2851134102	513314.59	1276250.13
280	28511337	513318.69	1276232.93
281	2851133701	513268.83	1276183.08
282	2851133702	513134.41	1276054.46
283	2851133703	512959.44	1275906.84
284	2851133704	512951.76	1275890.78
285	28511357	512860.53	1275840.94
286	28511358	512796.69	1275770.32
287	28635365	512714.15	1275688.80
288	28511359	512626.54	1275606.45
289	28511360	512571.38	1275585.56
290	28511361	512459.56	1275585.12

291	28511362	512390.87	1275569.33
292	28511363	512363.48	1275504.49
293	28511364	512325.16	1275459.08
294	28511365	512246.95	1275396.94
295	28511366	512188.33	1275360.03
296	28511367	512105.29	1275354.42
297	28511368	512062.05	1275345.30
298	28511370	511990.92	1275373.32
299	28511371	511988.67	1275341.60
300	28511372	511954.15	1275335.10
301	2851137201	511952.17	1275283.33
302	28511373	511951.92	1275276.84
303	2851137301	512012.40	1275274.01
304	2851137302	512016.40	1275273.82
305	28511369	512056.64	1275271.94
306	28511374	511926.85	1272978.34
307	31000387	511975.12	1273002.84
308	28237000	512361.67	1273199.01
309	34680	512450.74	1273206.24
310	31000357	512610.99	1273276.29
311	31000333	512798.57	1273358.30
312	31000315	512961.53	1273429.52
313	3100031501	513128.22	1273502.39
314	31000264	513332.90	1273591.87
315	34681	513444.22	1273640.52
316	31000234	513476.56	1273562.61
317	34682	513489.90	1273531.91
318	3468201	513545.16	1273394.47
319	3468202	513588.05	1273272.47
320	3468203	513603.56	1273227.50
321	34683	513620.62	1273180.67
322	31000226	513606.93	1273177.49
323	34684	513618.36	1273134.27
324	2863528303	513605.78	1273130.29
325	2863528302	513583.65	1273123.33
326	2863528301	513582.45	1273113.50
327	28635283	513571.78	1273025.90
328	34684002	513675.91	1272942.83
329	34684003	513712.62	1272934.91
330	34684004	513733.21	1272863.25
331	34684005	513791.95	1272874.65
332	34684006	513864.54	1272806.24
333	28635282	513851.19	1272772.83

334	34684007	513773.58	1272578.79
335	34684008	513707.79	1272521.18
336	281224901	513733.61	1272341.54
337	2812249	513770.30	1272193.43
338	2811461029	513888.69	1272460.22
339	2811461028	513957.01	1272614.18
340	2811461027	513991.32	1272637.79
341	2811461026	514173.53	1272719.37
342	2811461025	514207.82	1272739.64
343	2811461024	514229.32	1272761.40
344	2811461023	514346.79	1272980.47
345	2811461022	514371.05	1273059.41
346	2811461021	514469.89	1273308.02
347	2811461020	514894.10	1273377.06
348	2811461019	514923.65	1273352.10
349	2811461018	515075.90	1273375.23
350	2811461017	515358.53	1273303.38
351	2811461016	515555.31	1273430.05
352	2811461015	515621.38	1273429.76
353	2811461014	515635.62	1273446.74
354	2811461013	515637.63	1273510.23
355	2811461012	515689.52	1273656.41
356	2811461011	515732.40	1273706.47
357	2811461010	515760.49	1273741.36
358	2811461009	515735.06	1273747.90
359	2811461008	515676.60	1273757.07
360	2811461007	515628.97	1273761.73
361	2811461006	515563.27	1273756.35
362	2811461005	515604.39	1273983.10
363	2811461004	515639.31	1274176.25
364	2811461003	515643.91	1274249.62
365	2811461002	515659.23	1274265.94
366	2811461001	515859.45	1274345.95
367	2811461	515869.43	1274358.99
368	28635182	515935.49	1274735.84
369	28234022012	515944.86	1274789.34
370	28234022011	516048.41	1274849.00
371	28234022010	516261.13	1274964.49
372	28234022009	516255.29	1274979.96
373	28234022008	516268.00	1274998.17
374	28234022007	516172.46	1275365.25
375	28234022006	516130.92	1275540.22
376	28234022005	516110.34	1275607.48

377	28234022004	516109.55	1275609.60
378	28234022003	516086.80	1275670.27
379	28234022002	516068.59	1275702.65
380	28234022001	516069.26	1275743.30
381	28234022	516069.57	1275754.28
382	28234023	516083.05	1275864.31
383	28234024	516112.20	1276046.00
384	28234025	516148.69	1276273.43
385	28234026	516186.74	1276528.16
386	28234027	516229.23	1276970.72
387	28234028	516232.69	1277111.56
388	28234029	516258.31	1277553.36
389	28234030	516429.24	1277549.31
390	2823403201	516941.69	1277537.01
391	28234032	517077.52	1277533.94
392	28234033	517278.65	1277530.43
393	28234034	517504.94	1277535.85
394	2810779012	517689.17	1277516.84
395	2810779011	517758.01	1277527.49
396	2810779010	517933.64	1277615.39
397	2810779009	517994.23	1277665.05
398	2810779008	517990.15	1277723.77
399	2810779007	517914.69	1277835.14
400	2810779006	517816.11	1277940.89
401	2810779005	517789.11	1277961.31
402	2810779004	517696.16	1278011.17
403	2810779003	517599.95	1278069.70
404	2810779002	517680.98	1278125.62
405	2810779001	517708.74	1278147.08
406	2810779	517832.70	1278230.78
407	28363072	517869.30	1278167.99
408	28363071	517952.80	1278073.14
409	28363070	518068.46	1277988.78
410	28363069	518185.25	1277911.90
411	28363068	518266.52	1277803.09
412	28363067	518323.22	1277627.66
413	28363066	518369.87	1277511.90
414	28363065	518410.92	1277389.23
415	28363064	518408.01	1277238.75
416	28637777	518407.08	1277224.73
417	28363063	518396.81	1277069.91
418	28511257	518401.37	1276967.09

419	28511251	518451.69	1276934.15
420	28511250	518480.52	1276937.40
421	28511239	518570.54	1276970.80
422	28511235	518617.30	1276996.79
423	28511231	518646.21	1277013.56
424	28511229	518658.00	1277001.67
425	28511228	518667.32	1277001.62
426	28511227	518685.22	1277019.30
427	28511222	518728.01	1277091.82
428	28101370105	518768.79	1277137.18
429	28101370104	518783.47	1277174.88
430	28101370103	518767.93	1277210.86
431	28101370102	518745.26	1277246.39
432	28101370101	518716.16	1277298.84
433	28101370100	518688.41	1277345.87
434	28101370099	518654.92	1277407.45
435	28101370098	518629.54	1277468.02
436	28101370097	518610.93	1277524.86
437	28101370096	518598.07	1277596.93
438	28101370095	518583.86	1277704.53
439	28101370094	518576.08	1277776.60
440	28101370093	518574.05	1277826.00
441	28101370092	518574.39	1277867.28
442	28101370091	518567.41	1277892.36
443	28101370090	518547.78	1277932.63
444	28101370089	518528.16	1277966.46
445	28101370088	518521.39	1278003.01
446	28101370087	518524.77	1278041.24
447	28101370086	518529.17	1278072.71
448	28101370085	518536.62	1278101.81
449	28101370084	518548.80	1278155.61
450	28101370083	518571.81	1278202.98
451	28101370082	518588.05	1278223.28
452	28101370081	518570.82	1278294.40
453	28101370080	518531.78	1278362.34
454	28101370079	518522.61	1278372.59
455	28101370078	518518.03	1278391.95
456	28101370077	518536.88	1278463.98
457	28101370076	518537.97	1278504.42
458	28101370075	518531.87	1278541.41
459	28101370074	518514.12	1278643.47
460	28101370073	518507.81	1278703.54

461	28101370072	518496.05	1278745.04
462	28101370071	518486.77	1278759.14
463	28101370070	518432.09	1278823.85
464	28101370069	518422.62	1278850.35
465	28101370068	518424.98	1278881.19
466	28101370067	518438.94	1278926.01
467	28101370066	518463.16	1279023.01
468	28101370065	518482.47	1279056.18
469	28101370064	518543.31	1279136.78
470	28101370063	518570.40	1279170.31
471	28101370062	518600.55	1279195.72
472	28101370061	518631.51	1279210.63
473	28101370060	518664.73	1279217.44
474	28101370059	518701.15	1279221.10
475	28101370058	518685.20	1279252.20
476	28101370057	518636.45	1279273.45
477	28101370056	518620.21	1279272.56
478	28101370055	518594.99	1279268.37
479	28101370054	518552.03	1279261.59
480	28101370053	518505.29	1279259.66
481	28101370052	518483.66	1279273.29
482	28101370051	518467.37	1279300.97
483	28101370050	518462.57	1279341.76
484	28101370049	518449.79	1279384.77
485	28101370048	518424.24	1279416.88
486	28101370047	518407.35	1279445.24
487	28101370046	518396.20	1279483.45
488	28101370045	518394.77	1279534.98
489	28101370044	518387.54	1279576.12
490	28101370043	518391.24	1279620.32
491	28101370042	518395.30	1279656.48
492	28101370041	518393.95	1279695.55
493	28101370040	518390.71	1279728.42
494	28101370039	518377.93	1279764.10
495	28101370038	518336.83	1279833.78
496	28101370037	518307.09	1279906.92
497	28101370036	518291.15	1279940.62
498	28101370035	518271.92	1279970.44
499	28101370034	518237.13	1280011.23
500	28101370033	518192.10	1280045.82
501	28101370032	518171.67	1280061.73
502	28101370031	518143.24	1280090.59

503	28101370030	518124.99	1280104.76
504	28101370029	518120.73	1280108.31
505	28101370028	518118.26	1280129.64
506	28101370027	518122.21	1280165.48
507	28101370026	518115.50	1280205.55
508	28101370025	518065.98	1280320.19
509	28101370024	518053.84	1280360.65
510	28101370023	518041.56	1280419.29
511	28101370022	518036.58	1280467.30
512	28101370021	518032.95	1280485.33
513	28101370020	518014.30	1280533.39
514	28101370019	518006.59	1280564.09
515	28101370018	518003.78	1280608.30
516	28101370017	518001.27	1280665.39
517	28101370016	517998.41	1280807.83
518	28101370015	517998.15	1280938.54
519	28101370014	518003.44	1280948.57
520	28101370013	518022.23	1280959.29
521	28101370012	518053.42	1280961.57
522	28101370011	518142.43	1280941.82
523	28101370010	518194.69	1280925.07
524	28101370009	518246.35	1280904.03
525	28101370008	518275.33	1280905.72
526	28101370007	518314.72	1280943.89
527	28101370006	518355.82	1280944.46
528	28101370005	518572.94	1280932.02
529	28101370004	518803.42	1280917.92
530	28101370003	518891.93	1280912.64
531	28101370002	519159.18	1280902.13
532	28101370001	519212.32	1280885.80
533	2810137	519207.98	1280614.24
534	2810139	519203.41	1280401.50
535	2851116808	519896.32	1280359.47
536	2851116807	519889.10	1280381.96
537	2851116806	519871.22	1280409.48
538	2851116805	519852.68	1280431.69
539	2851116804	519817.63	1280473.64
540	2851116803	519810.21	1280481.45
541	2851116802	519741.83	1280551.22
542	2851116801	519702.13	1280591.58
543	28511168	519789.03	1280652.49
544	28511167	519771.31	1280695.56

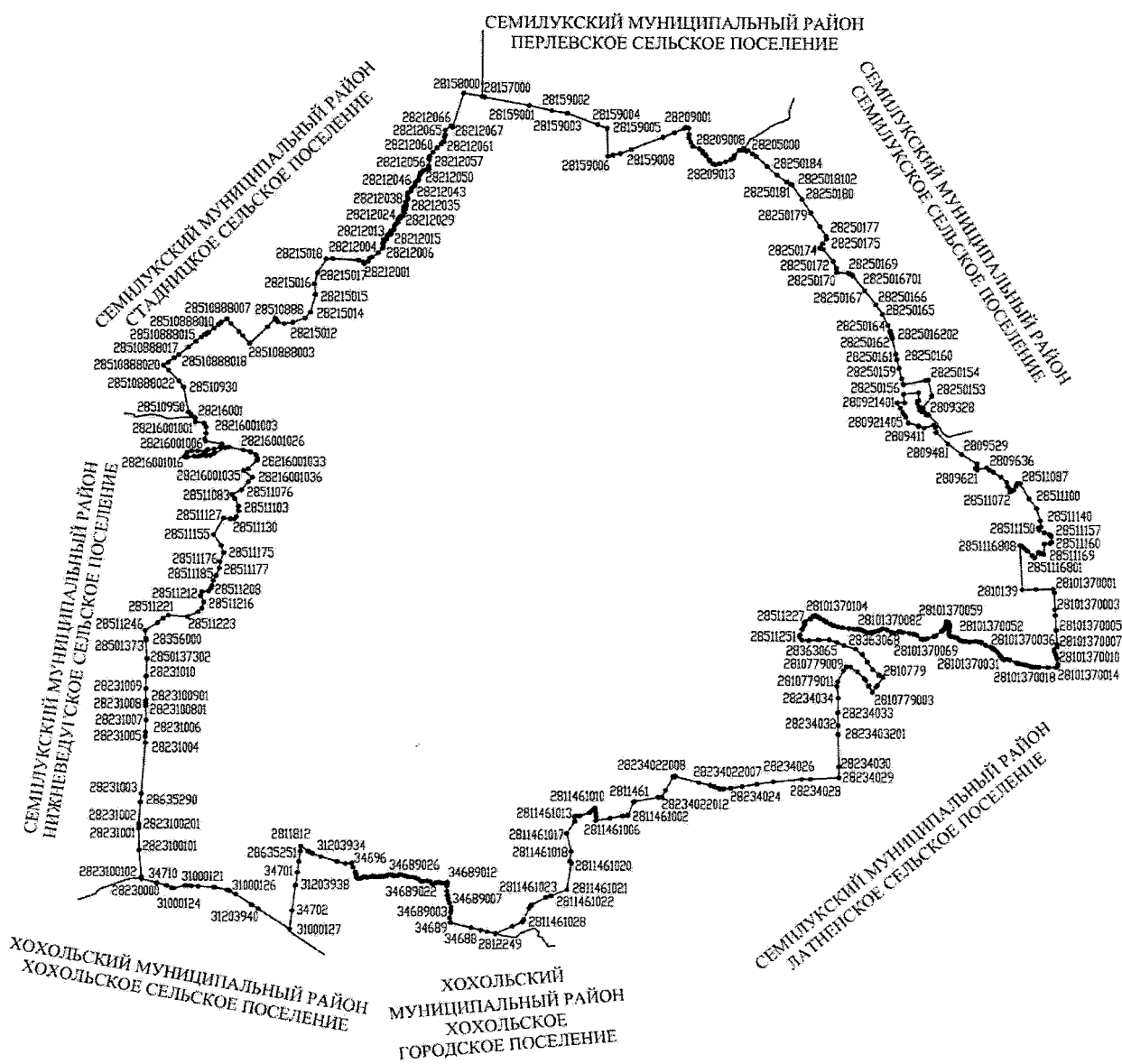
545	28511169	519760.36	1280734.41
546	28511171	519919.60	1280743.54
547	28511160	519930.74	1280832.17
548	28511159	519951.10	1280854.10
549	28511157	520043.41	1280848.09
550	28511154	520072.37	1280822.17
551	28511152	520097.89	1280742.34
552	28511150	520141.20	1280657.46
553	28511145	520170.45	1280649.89
554	28511142	520188.46	1280691.02
555	28511140	520284.80	1280676.67
556	28511124	520479.32	1280619.89
557	28511100	520631.98	1280504.74
558	28511087	520869.82	1280364.35
559	28511050	520874.95	1280326.33
560	28511049	520853.73	1280307.44
561	28511056	520821.61	1280297.10
562	28511058	520764.47	1280255.19
563	28511071	520752.59	1280234.86
564	28511072	520735.92	1280202.95
565	28511074	520771.50	1280205.61
566	28511068	520820.88	1280168.59
567	28511059	520891.97	1280151.74
568	28511045	520972.54	1280059.92
569	28511028	521049.79	1279945.59
570	28511018	521083.80	1279885.85
571	2809636	521119.16	1279841.30
572	2809621	521086.60	1279690.65
573	2809635	521092.98	1279684.22
574	2809627	521108.10	1279668.99
575	2809606	521138.73	1279692.91
576	2809583	521181.92	1279687.62
577	2809529	521329.39	1279447.30
578	2809481	521492.25	1279234.79
579	2809434	521674.32	1279048.80
580	2809406	521751.81	1279039.52
581	2809387	521789.80	1279012.70
582	2809411	521737.40	1278861.13
583	280921407	521772.73	1278774.55
584	280921406	521822.13	1278612.03
585	280921405	521909.62	1278575.34
586	280921404	521941.87	1278558.47

587	280921403	521983.24	1278529.66
588	280921402	522048.40	1278490.13
589	280921401	522131.86	1278439.34
590	2809214	522134.44	1278555.89
591	2809148	522267.82	1278539.99
592	2809140	522293.17	1278771.79
593	2809192	522168.63	1278777.51
594	2809198	522162.18	1278758.54
595	2809213	522135.47	1278754.87
596	2809254	522072.06	1278783.09
597	2809283	522027.62	1278790.93
598	28637706	521997.29	1278825.31
599	28510949	521950.24	1278896.48

»;

- карту-схему границ Лосевского сельского поселения Семилукского муниципального района Воронежской области изложить в следующей редакции:

«Карта-схема границ Лосевского сельского поселения Семилукского муниципального района Воронежской области»



»;

- дополнить перечнем координат характерных точек границ Лосевского сельского поселения Семилукского муниципального района Воронежской области следующего содержания:

**«Перечень координат характерных точек границ
Лосевского сельского поселения Семилукского
муниципального района Воронежской области**

№ п/п	Номер характерной точки границ	Координаты	
		X	Y
1	28157000	526900.38	1271951.80
2	28159000	526886.83	1271992.74
3	28159001	526756.54	1272691.84
4	28159002	526677.16	1273042.10
5	28159003	526636.15	1273284.11
6	28159004	526461.07	1273758.32
7	28159005	526400.60	1273905.90
8	28159006	525961.72	1273920.28
9	2815900701	525977.89	1273996.35
10	28159007	526002.64	1274112.76
11	28159008	526066.79	1274281.44
12	28159009	526263.84	1274777.57
13	28210000	526333.39	1274956.86
14	28209000	526401.00	1275112.42
15	28209001	526423.19	1275138.88
16	28209002	526408.83	1275179.93
17	28209003	526311.34	1275184.74
18	28209004	526255.84	1275184.42
19	28209005	526185.93	1275210.65
20	28209006	526120.05	1275247.36
21	28209007	526084.38	1275349.98
22	28209008	526046.03	1275397.60
23	28209009	526018.54	1275400.69
24	28209010	525994.17	1275440.77
25	2807784	525977.13	1275452.43
26	28209011	525916.34	1275494.03
27	2807843	525893.22	1275517.47
28	28209012	525844.58	1275566.76
29	28209013	525832.68	1275598.30
30	28209014	525847.90	1275665.25
31	28209015	525878.21	1275760.15
32	28209016	525913.46	1275837.04
33	28209017	525938.17	1275881.94
34	28209018	525982.89	1275898.87
35	28209019	526059.35	1275974.40
36	28209020	526065.48	1276023.33
37	28205000	526095.65	1276037.74

38	28206000	526049.77	1276079.09
39	28250187	526060.24	1276104.28
40	28250186	526008.77	1276174.71
41	2807762	526004.02	1276181.34
42	28250185	525963.50	1276237.95
43	28250184	525808.23	1276406.11
44	28250183	525673.94	1276559.00
45	28250182	525566.91	1276710.31
46	2825018102	525531.61	1276773.85
47	2825018101	525529.62	1276777.42
48	28250181	525518.80	1276796.90
49	28250180	525291.76	1276949.64
50	28250179	525085.33	1277087.09
51	28250178	524874.94	1277229.79
52	28250177	524723.95	1277329.54
53	28250176	524685.76	1277335.27
54	2825017501	524611.46	1277273.12
55	28250175	524608.17	1277270.32
56	28250174	524539.52	1277231.85
57	28250173	524525.43	1277280.13
58	28250172	524335.46	1277439.36
59	28250171	524223.97	1277491.15
60	28250170	524163.41	1277496.40
61	28250169	524158.47	1277672.92
62	2808516	524149.42	1277691.37
63	28250168	524129.19	1277732.60
64	2825016701	524112.53	1277746.32
65	28250167	523886.53	1277932.44
66	28250166	523664.13	1278107.14
67	28250165	523515.25	1278208.57
68	28250164	523341.60	1278293.18
69	2825016301	523249.59	1278328.84
70	28250163	523216.15	1278341.80
71	2825016202	523168.90	1278353.25
72	2825016201	523165.02	1278354.19
73	28250162	523136.61	1278361.08
74	28250161	522895.74	1278414.76
75	28250160	522809.13	1278434.47
76	28250159	522673.26	1278470.00
77	28250157	522512.30	1278511.15
78	280908901	522427.77	1278536.99
79	2809089	522416.19	1278540.53
80	28250156	522416.06	1278540.57

81	28250155	522487.87	1278880.75
82	28250154	522492.15	1278928.60
83	28250153	522240.28	1278982.39
84	28250152	522052.63	1278843.64
85	28250151	521946.67	1278928.69
86	2809328	521939.40	1278934.71
87	28510949	521950.24	1278896.48
88	28637706	521997.29	1278825.31
89	2809283	522027.62	1278790.93
90	2809254	522072.06	1278783.09
91	2809213	522135.47	1278754.87
92	2809198	522162.18	1278758.54
93	2809192	522168.63	1278777.51
94	2809140	522293.17	1278771.79
95	2809148	522267.82	1278539.99
96	2809214	522134.44	1278555.89
97	280921401	522131.86	1278439.34
98	280921402	522048.40	1278490.13
99	280921403	521983.24	1278529.66
100	280921404	521941.87	1278558.47
101	280921405	521909.62	1278575.34
102	280921406	521822.13	1278612.03
103	280921407	521772.73	1278774.55
104	2809411	521737.40	1278861.13
105	2809387	521789.80	1279012.70
106	2809406	521751.81	1279039.52
107	2809434	521674.32	1279048.80
108	2809481	521492.25	1279234.79
109	2809529	521329.39	1279447.30
110	2809583	521181.92	1279687.62
111	2809606	521138.73	1279692.91
112	2809627	521108.10	1279668.99
113	2809635	521092.98	1279684.22
114	2809621	521086.60	1279690.65
115	2809636	521119.16	1279841.30
116	28511018	521083.80	1279885.85
117	28511028	521049.79	1279945.59
118	28511045	520972.54	1280059.92
119	28511059	520891.97	1280151.74
120	28511068	520820.88	1280168.59
121	28511074	520771.50	1280205.61
122	28511072	520735.92	1280202.95
123	28511071	520752.59	1280234.86

124	28511058	520764.47	1280255.19
125	28511056	520821.61	1280297.10
126	28511049	520853.73	1280307.44
127	28511050	520874.95	1280326.33
128	28511087	520869.82	1280364.35
129	28511100	520631.98	1280504.74
130	28511124	520479.32	1280619.89
131	28511140	520284.80	1280676.67
132	28511142	520188.46	1280691.02
133	28511145	520170.45	1280649.89
134	28511150	520141.20	1280657.46
135	28511152	520097.89	1280742.34
136	28511154	520072.37	1280822.17
137	28511157	520043.41	1280848.09
138	28511159	519951.10	1280854.10
139	28511160	519930.74	1280832.17
140	28511171	519919.60	1280743.54
141	28511169	519760.36	1280734.41
142	28511167	519771.31	1280695.56
143	28511168	519789.03	1280652.49
144	2851116801	519702.13	1280591.58
145	2851116802	519741.83	1280551.22
146	2851116803	519810.21	1280481.45
147	2851116804	519817.63	1280473.64
148	2851116805	519852.68	1280431.69
149	2851116806	519871.22	1280409.48
150	2851116807	519889.10	1280381.96
151	2851116808	519896.32	1280359.47
152	2810139	519203.41	1280401.50
153	2810137	519207.98	1280614.24
154	28101370001	519212.32	1280885.80
155	28101370002	519159.18	1280902.13
156	28101370003	518891.93	1280912.64
157	28101370004	518803.42	1280917.92
158	28101370005	518572.94	1280932.02
159	28101370006	518355.82	1280944.46
160	28101370007	518314.72	1280943.89
161	28101370008	518275.33	1280905.72
162	28101370009	518246.35	1280904.03
163	28101370010	518194.69	1280925.07
164	28101370011	518142.43	1280941.82
165	28101370012	518053.42	1280961.57
166	28101370013	518022.23	1280959.29

167	28101370014	518003.44	1280948.57
168	28101370015	517998.15	1280938.54
169	28101370016	517998.41	1280807.83
170	28101370017	518001.27	1280665.39
171	28101370018	518003.78	1280608.30
172	28101370019	518006.59	1280564.09
173	28101370020	518014.30	1280533.39
174	28101370021	518032.95	1280485.33
175	28101370022	518036.58	1280467.3
176	28101370023	518041.56	1280419.29
177	28101370024	518053.84	1280360.65
178	28101370025	518065.98	1280320.19
179	28101370026	518115.50	1280205.55
180	28101370027	518122.21	1280165.48
181	28101370028	518118.26	1280129.64
182	28101370029	518120.73	1280108.31
183	28101370030	518124.99	1280104.76
184	28101370031	518143.24	1280090.59
185	28101370032	518171.67	1280061.73
186	28101370033	518192.10	1280045.82
187	28101370034	518237.13	1280011.23
188	28101370035	518271.92	1279970.44
189	28101370036	518291.15	1279940.62
190	28101370037	518307.09	1279906.92
191	28101370038	518336.83	1279833.78
192	28101370039	518377.93	1279764.10
193	28101370040	518390.71	1279728.42
194	28101370041	518393.95	1279695.55
195	28101370042	518395.30	1279656.48
196	28101370043	518391.24	1279620.32
197	28101370044	518387.54	1279576.12
198	28101370045	518394.77	1279534.98
199	28101370046	518396.20	1279483.45
200	28101370047	518407.35	1279445.24
201	28101370048	518424.24	1279416.88
202	28101370049	518449.79	1279384.77
203	28101370050	518462.57	1279341.76
204	28101370051	518467.37	1279300.97
205	28101370052	518483.66	1279273.29
206	28101370053	518505.29	1279259.66
207	28101370054	518552.03	1279261.59
208	28101370055	518594.99	1279268.37
209	28101370056	518620.21	1279272.56

210	28101370057	518636.45	1279273.45
211	28101370058	518685.20	1279252.20
212	28101370059	518701.15	1279221.10
213	28101370060	518664.73	1279217.44
214	28101370061	518631.51	1279210.63
215	28101370062	518600.55	1279195.72
216	28101370063	518570.40	1279170.31
217	28101370064	518543.31	1279136.78
218	28101370065	518482.47	1279056.18
219	28101370066	518463.16	1279023.01
220	28101370067	518438.94	1278926.01
221	28101370068	518424.98	1278881.19
222	28101370069	518422.62	1278850.35
223	28101370070	518432.09	1278823.85
224	28101370071	518486.77	1278759.14
225	28101370072	518496.05	1278745.04
226	28101370073	518507.81	1278703.54
227	28101370074	518514.12	1278643.47
228	28101370075	518531.87	1278541.41
229	28101370076	518537.97	1278504.42
230	28101370077	518536.88	1278463.98
231	28101370078	518518.03	1278391.95
232	28101370079	518522.61	1278372.59
233	28101370080	518531.78	1278362.34
234	28101370081	518570.82	1278294.40
235	28101370082	518588.05	1278223.28
236	28101370083	518571.81	1278202.98
237	28101370084	518548.80	1278155.61
238	28101370085	518536.62	1278101.81
239	28101370086	518529.17	1278072.71
240	28101370087	518524.77	1278041.24
241	28101370088	518521.39	1278003.01
242	28101370089	518528.16	1277966.46
243	28101370090	518547.78	1277932.63
244	28101370091	518567.41	1277892.36
245	28101370092	518574.39	1277867.28
246	28101370093	518574.05	1277826.00
247	28101370094	518576.08	1277776.60
248	28101370095	518583.86	1277704.53
249	28101370096	518598.07	1277596.93
250	28101370097	518610.93	1277524.86
251	28101370098	518629.54	1277468.02
252	28101370099	518654.92	1277407.45

253	28101370100	518688.41	1277345.87
254	28101370101	518716.16	1277298.84
255	28101370102	518745.26	1277246.39
256	28101370103	518767.93	1277210.86
257	28101370104	518783.47	1277174.88
258	28101370105	518768.79	1277137.18
259	28511222	518728.01	1277091.82
260	28511227	518685.22	1277019.30
261	28511228	518667.32	1277001.62
262	28511229	518658.00	1277001.67
263	28511231	518646.21	1277013.56
264	28511235	518617.30	1276996.79
265	28511239	518570.54	1276970.80
266	28511250	518480.52	1276937.40
267	28511251	518451.69	1276934.15
268	28511257	518401.37	1276967.09
269	28363063	518396.81	1277069.91
270	28637777	518407.08	1277224.73
271	28363064	518408.01	1277238.75
272	28363065	518410.92	1277389.23
273	28363066	518369.87	1277511.90
274	28363067	518323.22	1277627.66
275	28363068	518266.52	1277803.09
276	28363069	518185.25	1277911.90
277	28363070	518068.46	1277988.78
278	28363071	517952.80	1278073.14
279	28363072	517869.30	1278167.99
280	2810779	517832.70	1278230.78
281	2810779001	517708.74	1278147.08
282	2810779002	517680.98	1278125.62
283	2810779003	517599.95	1278069.70
284	2810779004	517696.16	1278011.17
285	2810779005	517789.11	1277961.31
286	2810779006	517816.11	1277940.89
287	2810779007	517914.69	1277835.14
288	2810779008	517990.15	1277723.77
289	2810779009	517994.23	1277665.05
290	2810779010	517933.64	1277615.39
291	2810779011	517758.01	1277527.49
292	2810779012	517689.17	1277516.84
293	28234034	517504.94	1277535.85
294	28234033	517278.65	1277530.43
295	28234032	517077.52	1277533.94

296	2823403201	516941.69	1277537.01
297	28234030	516429.24	1277549.31
298	28234029	516258.31	1277553.36
299	28234028	516232.69	1277111.56
300	28234027	516229.23	1276970.72
301	28234026	516186.74	1276528.16
302	28234025	516148.69	1276273.43
303	28234024	516112.20	1276046.00
304	28234023	516083.05	1275864.31
305	28234022	516069.57	1275754.28
306	28234022001	516069.26	1275743.30
307	28234022002	516068.59	1275702.65
308	28234022003	516086.80	1275670.27
309	28234022004	516109.55	1275609.60
310	28234022005	516110.34	1275607.48
311	28234022006	516130.92	1275540.22
312	28234022007	516172.46	1275365.25
313	28234022008	516268.00	1274998.17
314	28234022009	516255.29	1274979.96
315	28234022010	516261.13	1274964.49
316	28234022011	516048.41	1274849.00
317	28234022012	515944.86	1274789.34
318	28635182	515935.49	1274735.84
319	2811461	515869.43	1274358.99
320	2811461001	515859.45	1274345.95
321	2811461002	515659.23	1274265.94
322	2811461003	515643.91	1274249.62
323	2811461004	515639.31	1274176.25
324	2811461005	515604.39	1273983.10
325	2811461006	515563.27	1273756.35
326	2811461007	515628.97	1273761.73
327	2811461008	515676.60	1273757.07
328	2811461009	515735.06	1273747.90
329	2811461010	515760.49	1273741.36
330	2811461011	515732.40	1273706.47
331	2811461012	515689.52	1273656.41
332	2811461013	515637.63	1273510.23
333	2811461014	515635.62	1273446.74
334	2811461015	515621.38	1273429.76
335	2811461016	515555.31	1273430.05
336	2811461017	515358.53	1273303.38
337	2811461018	515075.90	1273375.23
338	2811461019	514923.65	1273352.10

339	2811461020	514894.10	1273377.06
340	2811461021	514469.89	1273308.02
341	2811461022	514371.05	1273059.41
342	2811461023	514346.79	1272980.47
343	2811461024	514229.32	1272761.40
344	2811461025	514207.82	1272739.64
345	2811461026	514173.53	1272719.37
346	2811461027	513991.32	1272637.79
347	2811461028	513957.01	1272614.18
348	2811461029	513888.69	1272460.22
349	2812249	513770.30	1272193.43
350	3120019801	513800.78	1272070.38
351	31200198	513825.45	1271970.77
352	34688	513863.21	1271817.80
353	34689	513943.54	1271492.36
354	34689001	513945.14	1271491.62
355	34689002	514018.98	1271480.76
356	34689003	514098.04	1271497.07
357	34689004	514138.91	1271502.26
358	34689005	514186.51	1271499.63
359	34689006	514246.15	1271478.35
360	34689007	514316.80	1271456.90
361	34689008	514370.71	1271443.46
362	34689009	514437.42	1271437.38
363	34689010	514515.54	1271434.26
364	34689011	514561.89	1271440.01
365	34689012	514585.33	1271442.68
366	34689013	514563.58	1271399.03
367	34689014	514567.43	1271352.62
368	34689015	514583.08	1271313.06
369	34689016	514572.97	1271265.24
370	34689017	514557.16	1271241.27
371	34689018	514553.59	1271209.16
372	34689019	514593.13	1271173.79
373	34689020	514600.86	1271131.20
374	34689021	514589.74	1271066.65
375	34689022	514591.18	1271034.17
376	34689023	514629.98	1270989.78
377	34689024	514650.45	1270939.35
378	34689025	514658.30	1270893.06
379	34689026	514667.26	1270825.79
380	34689027	514683.36	1270770.74
381	34689028	514698.59	1270728.66

382	34689029	514698.34	1270702.64
383	34689030	514678.60	1270659.05
384	34689031	514672.55	1270608.86
385	34689032	514686.20	1270586.74
386	34689033	514698.60	1270573.10
387	34689034	514700.04	1270523.62
388	34689035	514686.93	1270509.73
389	34689036	514669.09	1270486.70
390	34689037	514668.11	1270451.66
391	34689038	514666.43	1270406.09
392	34689039	514662.98	1270369.98
393	34689040	514657.97	1270335.82
394	34689041	514665.38	1270306.02
395	34689042	514670.67	1270277.16
396	34689043	514656.43	1270233.74
397	34689044	514647.86	1270201.47
398	34689045	514656.28	1270169.70
399	34689046	514662.06	1270142.86
400	34689047	514645.43	1270112.87
401	34689048	514629.35	1270080.89
402	34689049	514626.34	1270063.79
403	34689050	514630.19	1270051.89
404	34689051	514643.74	1270033.28
405	34689052	514660.55	1270022.76
406	34689053	514676.57	1270022.24
407	34689054	514704.70	1270018.04
408	34689055	514737.98	1270009.01
409	34689056	514812.54	1269973.65
410	34689057	514872.48	1269941.87
411	34696	514880.57	1269957.68
412	3469601	514868.79	1269850.97
413	31200168	514903.80	1269726.03
414	31203934	514974.63	1269473.21
415	3469902	515028.07	1269342.32
416	3469901	515047.67	1269294.32
417	34699	515063.00	1269273.53
418	2811812	515143.98	1269163.75
419	28635251	515063.00	1269153.15
420	28635255	514895.85	1269131.28
421	34701	514726.20	1269109.07
422	31203938	514521.44	1269082.56
423	34702	514119.41	1269030.53

424	31000127	513830.00	1268992.25
425	31203940	514146.08	1268498.21
426	28635257	514205.18	1268405.61
427	28635258	514213.23	1268393.52
428	28635285	514376.13	1268148.78
429	31000126	514426.17	1268046.57
430	31000125	514444.14	1268009.81
431	281209502	514478.40	1267822.05
432	281209501	514480.32	1267811.57
433	2812095	514483.50	1267794.26
434	2812090	514497.65	1267556.57
435	31203943	514504.63	1267445.40
436	31000121	514509.42	1267368.99
437	2812089	514510.58	1267350.35
438	31000124	514462.01	1267175.54
439	3470901	514473.71	1267140.47
440	34709	514507.51	1267062.86
441	34710	514548.70	1266905.13
442	28230000	514610.13	1266669.90
443	2823100102	514634.74	1266661.38
444	2823100101	515066.49	1266628.43
445	28231001	515405.79	1266619.97
446	2823100201	515444.58	1266618.45
447	28231002	515479.59	1266620.75
448	28635290	515823.11	1266643.29
449	28231003	515955.84	1266658.48
450	28231004	516755.43	1266721.23
451	28231005	516854.07	1266717.26
452	28231006	516917.21	1266722.35
453	28231007	517111.73	1266730.14
454	2823100801	517329.17	1266726.81
455	28231008	517369.32	1266726.19
456	2823100901	517416.80	1266726.2
457	28231009	517601.13	1266726.26
458	28231010	517794.49	1266729.26
459	2850137302	518068.27	1266742.44
460	2850137301	518350.73	1266724.75
461	28501373	518353.59	1266724.69
462	2810551	518362.69	1266724.68
463	28356000	518377.09	1266724.67
464	28511246	518502.84	1266712.50
465	28511233	518626.20	1266907.21

466	28511225	518694.44	1266991.78
467	28511221	518744.11	1267076.99
468	28511223	518720.79	1267378.36
469	28511218	518797.88	1267541.66
470	28511217	518854.71	1267599.8
471	28511216	518953.81	1267629.74
472	28511212	519051.61	1267580.65
473	28511209	519114.68	1267602.51
474	28511208	519124.09	1267704.54
475	28511205	519174.55	1267740.84
476	28511200	519210.51	1267754.70
477	28511188	519289.20	1267779.59
478	28511185	519367.20	1267819.91
479	28511177	519488.88	1267874.58
480	28511176	519587.85	1267882.67
481	28511175	519729.92	1267940.16
482	28511162	519847.45	1267900.06
483	28511155	520012.41	1267781.13
484	28511127	520275.64	1267933.78
485	28511128	520263.24	1268045.30
486	28511130	520260.07	1268099.72
487	28511121	520300.85	1268134.29
488	28511114	520390.57	1268170.4
489	28511103	520465.15	1268166.57
490	28511090	520588.29	1268111.84
491	28511083	520648.68	1268067.43
492	28511076	520725.21	1268214.62
493	28216001037	520857.55	1268327.98
494	28216001036	520924.17	1268384.99
495	28216001035	521027.96	1268248.48
496	28216001034	521058.56	1268318.80
497	28216001033	521191.91	1268459.14
498	28216001032	521213.61	1268464.28
499	28216001031	521270.78	1268447.08
500	28216001030	521282.16	1268436.87
501	28216001029	521322.30	1268355.28
502	28216001028	521326.29	1268352.95
503	28216001027	521351.73	1268243.67
504	28216001026	521396.55	1268017.18
505	28216001025	521386.54	1267959.77
506	28216001024	521299.38	1267787.86
507	28216001023	521268.56	1267727.07

508	28216001022	521259.94	1267666.58
509	28216001021	521277.52	1267608.06
510	28216001020	521252.77	1267559.30
511	28216001019	521238.91	1267515.61
512	28216001018	521255.08	1267468.82
513	28216001017	521235.15	1267364.02
514	28216001016	521240.32	1267322.59
515	28216001015	521270.28	1267347.84
516	28216001014	521309.53	1267363.41
517	28216001013	521335.56	1267431.33
518	28216001012	521334.60	1267530.15
519	28216001011	521338.67	1267661.45
520	28216001010	521355.44	1267688.54
521	28216001009	521361.51	1267789.56
522	28216001008	521400.06	1267883.61
523	28216001007	521447.32	1267908.37
524	28216001006	521491.57	1267650.35
525	28216001005	521523.07	1267640.90
526	28216001004	521614.79	1267659.79
527	28216001003	521712.07	1267659.00
528	28216001002	521768.73	1267631.23
529	28216001001	521793.39	1267493.08
530	28216001	521849.93	1267489.26
531	28510956	521864.11	1267469.52
532	28510952	521910.83	1267421.75
533	28510950	521947.65	1267380.63
534	28510930	522339.69	1267304.58
535	28510888022	522436.25	1267230.01
536	28510888021	522603.97	1267068.88
537	28510888020	522678.81	1266990.80
538	28510888019	522727.00	1267066.85
539	28510888018	522795.05	1267154.41
540	28510888017	522845.70	1267229.76
541	28510888016	522965.31	1267379.73
542	28510888015	523055.59	1267494.62
543	28510888014	523123.25	1267582.36
544	28510888013	523165.22	1267637.85
545	28510888012	523172.36	1267658.75
546	28510888011	523196.99	1267692.88
547	28510888010	523263.30	1267782.26
548	28510888009	523320.74	1267850.24
549	28510888008	523354.65	1267892.14

550	28510888007	523411.66	1267983.23
551	28510888006	523335.01	1268048.44
552	28510888005	523214.51	1268167.20
553	28510888004	523146.74	1268230.52
554	28510888003	523026.31	1268339.52
555	28510888002	523030.57	1268341.65
556	28510888001	523288.47	1268621.28
557	28510888	523427.00	1268740.00
558	2808683	523404.89	1268756.16
559	28215010	523367.50	1268783.50
560	28215011	523338.50	1268881.50
561	28215012	523358.00	1269014.00
562	28215013	523428.00	1269202.50
563	28215014	523519.50	1269289.00
564	28215015	523791.00	1269363.50
565	28215016	523960.00	1269348.50
566	28215017	524132.00	1269394.50
567	28215018	524351.00	1269531.50
568	28215019	524357.50	1269629.00
569	28215020	524331.50	1270034.50
570	28215021	524303.50	1270106.50
571	28212001	524282.50	1270122.00
572	28212002	524313.50	1270180.00
573	28212003	524359.00	1270202.00
574	28212004	524374.50	1270240.00
575	28212005	524447.50	1270334.50
576	28212006	524516.00	1270401.00
577	28212007	524534.00	1270409.00
578	2808424	524536.63	1270409.26
579	28637446	524575.00	1270413.00
580	2808412	524593.86	1270408.39
581	28212009	524597.50	1270407.50
582	28212010	524627.50	1270434.50
583	28212011	524650.30	1270415.40
584	28212012	524669.78	1270465.22
585	28212013	524709.82	1270469.84
586	28212014	524727.46	1270484.67
587	28212015	524723.77	1270517.21
588	28212016	524761.05	1270545.85
589	28212017	524786.40	1270530.11
590	28212018	524796.20	1270561.52
591	28212019	524811.84	1270576.87

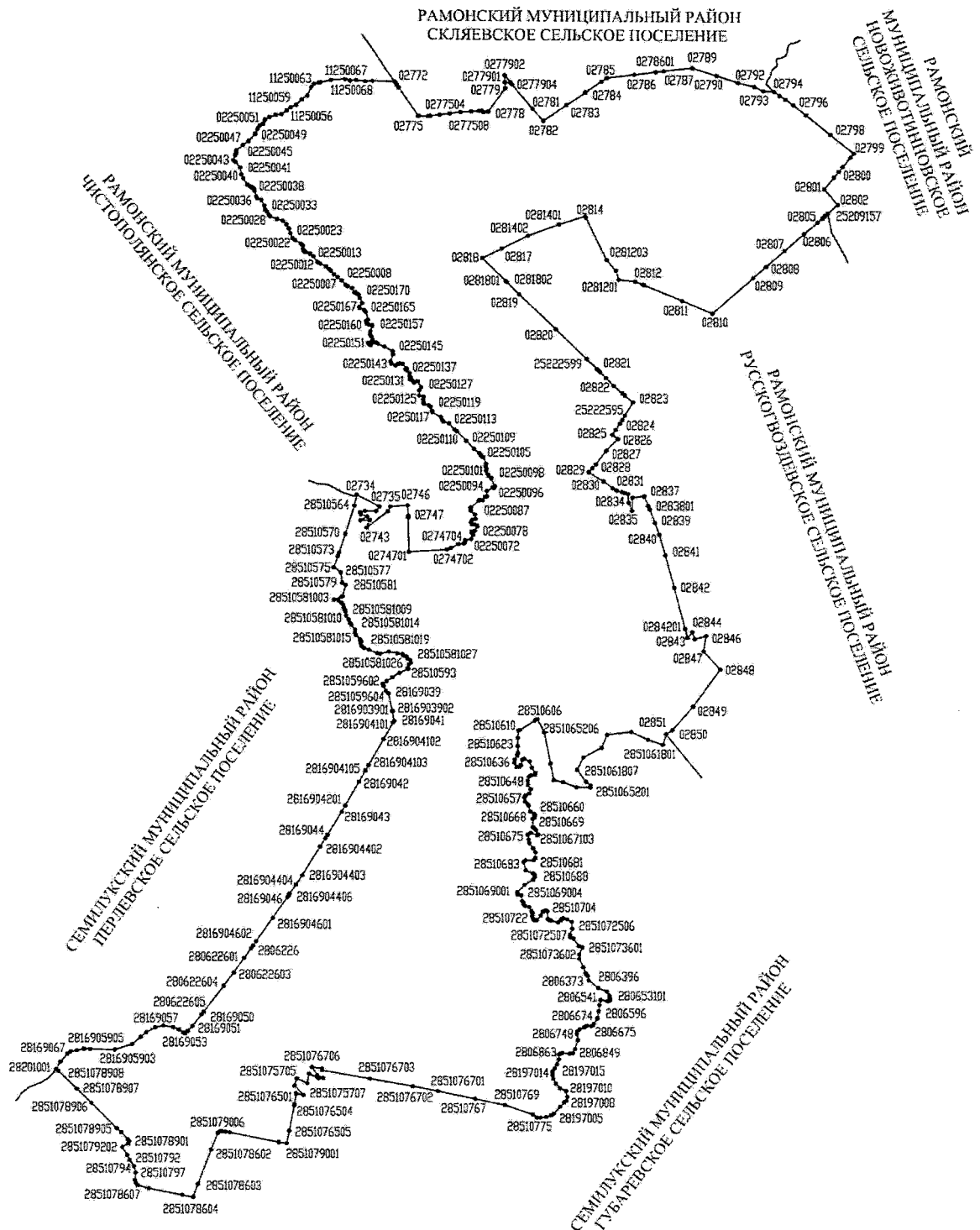
592	28212020	524861.45	1270587.40
593	28212021	524887.12	1270606.16
594	28212022	524919.45	1270640.35
595	28212023	524950.89	1270634.05
596	28212024	524968.01	1270646.39
597	28212025	524978.75	1270671.29
598	28212026	525009.33	1270680.00
599	28212027	525019.46	1270693.90
600	28212028	525019.66	1270714.90
601	28212029	525061.43	1270743.01
602	28212030	525091.28	1270726.72
603	28212031	525107.33	1270732.07
604	28212032	525119.55	1270755.46
605	28212033	525139.07	1270756.77
606	28212034	525145.31	1270729.71
607	28212035	525162.31	1270730.05
608	28212036	525166.62	1270762.01
609	28212037	525180.71	1270771.38
610	28212038	525230.09	1270758.91
611	28212039	525272.89	1270790.00
612	28212040	525295.41	1270792.29
613	28212041	525334.33	1270783.42
614	28212042	525380.49	1270799.98
615	28212043	525409.39	1270842.21
616	28212044	525448.48	1270851.33
617	28212045	525493.93	1270898.90
618	28212046	525536.53	1270909.00
619	28212047	525573.96	1270954.15
620	28212048	525597.56	1270964.42
621	28212049	525637.12	1270970.05
622	28212050	525669.78	1270987.24
623	28212051	525693.31	1270990.51
624	28212052	525704.52	1271012.41
625	28212053	525730.80	1271041.66
626	28212054	525745.74	1271087.52
627	28212055	525755.12	1271127.93
628	28212056	525797.55	1271120.53
629	28212057	525908.59	1271123.97
630	28212058	525949.68	1271132.58
631	28212059	526016.68	1271184.95
632	28212060	526081.75	1271244.83
633	28212061	526148.43	1271315.70

634	28212062	526183.27	1271351.87
635	28212063	526186.29	1271354.34
636	2821206401	526257.21	1271367.95
637	28212064	526290.49	1271374.35
638	28212065	526365.52	1271377.14
639	28212066	526431.87	1271466.52
640	28212067	526410.62	1271487.69
641	28158000	526950.47	1271666.37

»;

- карту-схему границ Медвеженского сельского поселения Семилукского муниципального района Воронежской области изложить в следующей редакции:

**«Карта-схема границ Медвеженского сельского поселения
Семиlukского муниципального района Воронежской области**



»;

- дополнить перечнем координат характерных точек границ Медвеженского сельского поселения Семиlukского муниципального района Воронежской области следующего содержания:

**«Перечень координат характерных точек границ
Медвеженского сельского поселения Семилукского
муниципального района Воронежской области**

№ п/п	Номер харак- терной точки границ	Координаты	
		X	Y
1	02734	535894.65	1282496.54
2	02735	535739.48	1282797.40
3	02736	535678.87	1282756.37
4	02737	535679.83	1282606.48
5	02738	535661.10	1282542.73
6	02739	535635.83	1282551.67
7	02740	535605.71	1282635.75
8	02741	535555.65	1282545.65
9	02742	535558.99	1282667.08
10	02743	535457.29	1282628.29
11	02744	535674.66	1282909.21
12	02745	535739.91	1282946.22
13	02746	535755.80	1283173.84
14	0274601	535615.25	1283183.32
15	02747	535597.10	1283184.54
16	02747001	535140.47	1283194.93
17	02747002	535171.59	1283704.85
18	02747003	535191.57	1283758.20
19	02747004	535241.87	1283859.47
20	02747005	535254.44	1283933.59
21	02747006	535266.21	1283944.12
22	02747007	535295.46	1283952.76
23	02250072	535315.79	1284031.27
24	02250073	535368.65	1284056.56
25	02250074	535382.66	1284054.64
26	02250075	535394.76	1284037.21
27	02250076	535411.26	1284037.80
28	02250077	535422.54	1284076.36
29	02250078	535482.85	1284111.69
30	02250079	535494.88	1284105.76
31	02250080	535506.59	1284067.82
32	02250081	535506.22	1284043.82
33	02250082	535534.30	1284029.47
34	02250083	535564.22	1284044.14
35	02250084	535578.98	1284088.22
36	02250085	535638.53	1284079.05

37	02250086	535688.33	1284024.82
38	02250087	535721.36	1284019.50
39	02250088	535733.81	1284028.07
40	02250089	535822.25	1284131.56
41	02250090	535829.64	1284150.10
42	02250091	535824.96	1284183.07
43	02250092	535873.28	1284217.34
44	02250093	535879.63	1284239.38
45	02250094	535948.66	1284238.25
46	02250095	535994.24	1284315.01
47	02250096	535989.15	1284331.48
48	02250097	536012.08	1284344.60
49	02250098	536117.31	1284298.68
50	02250099	536154.05	1284258.88
51	02250100	536169.09	1284251.75
52	02250101	536219.72	1284227.74
53	02250102	536246.69	1284233.69
54	02250103	536275.76	1284222.05
55	02250104	536309.22	1284228.74
56	02250105	536397.94	1284188.72
57	02250106	536415.07	1284165.32
58	02250107	536448.72	1284138.00
59	02250108	536505.60	1284068.31
60	02250109	536612.19	1283962.90
61	02250110	536739.38	1283837.60
62	02250111	536750.16	1283823.38
63	02250112	536763.55	1283805.73
64	02250113	536844.47	1283730.67
65	02250114	536868.88	1283656.31
66	02250115	536886.96	1283641.90
67	02250116	536931.08	1283620.15
68	02250117	536988.20	1283507.46
69	02250118	537011.74	1283500.09
70	02250119	537068.33	1283482.40
71	02250120	537085.47	1283457.99
72	02250121	537101.31	1283396.08
73	02250122	537125.36	1283386.21
74	02250123	537165.89	1283381.43
75	02250124	537203.36	1283387.14
76	02250125	537218.17	1283331.22
77	02250126	537283.69	1283328.08
78	02250127	537324.54	1283354.31
79	02250128	537407.81	1283306.26

80	02250129	537388.07	1283258.65
81	02250130	537424.21	1283232.85
82	02250131	537431.87	1283204.39
83	02250132	537456.32	1283213.03
84	02250133	537476.40	1283198.64
85	02250134	537508.90	1283198.82
86	02250135	537554.10	1283162.07
87	02250136	537567.21	1283143.14
88	02250137	537579.13	1283156.70
89	02250138	537640.93	1283102.54
90	02250139	537649.14	1283065.09
91	02250140	537639.25	1283045.03
92	02250141	537614.93	1283012.40
93	02250142	537640.24	1282956.04
94	02250143	537671.80	1282945.21
95	02250144	537766.61	1282979.23
96	02250145	537810.15	1282971.97
97	02250146	537868.76	1282861.29
98	02250147	537908.25	1282773.01
99	02250148	537924.39	1282748.10
100	02250149	537889.28	1282676.40
101	02250150	537897.37	1282659.45
102	02250151	537917.95	1282644.56
103	02250152	537933.21	1282689.14
104	02250153	537962.13	1282703.30
105	02250154	538000.21	1282689.51
106	02250155	538033.31	1282670.69
107	02250156	538074.31	1282671.42
108	02250157	538143.18	1282695.30
109	02250158	538158.71	1282689.38
110	02250159	538164.44	1282647.91
111	02250160	538184.07	1282625.02
112	02250161	538208.11	1282616.65
113	02250162	538228.05	1282638.16
114	02250163	538229.98	1282640.25
115	02250164	538329.15	1282609.32
116	02250165	538356.27	1282588.47
117	02250166	538385.10	1282529.13
118	02250167	538402.13	1282523.72
119	02250168	538450.93	1282559.99
120	02250169	538519.08	1282532.36
121	02250170	538562.67	1282515.60
122	02250171	538577.32	1282488.18

123	02250001	538594.46	1282464.28
124	02250002	538595.77	1282459.21
125	02250003	538653.25	1282426.77
126	02250004	538676.78	1282366.88
127	02250005	538692.40	1282343.63
128	02250006	538753.98	1282286.12
129	02250007	538796.10	1282231.43
130	02250008	538831.82	1282183.34
131	02250009	538881.14	1282141.04
132	0225000901	538903.39	1282117.69
133	02250010	538942.11	1282077.04
134	02250011	538976.34	1281998.47
135	02250012	538995.15	1281965.15
136	02250013	539073.83	1281904.88
137	02250014	539107.16	1281863.33
138	02250015	539128.75	1281806.97
139	02250016	539138.95	1281788.80
140	02250017	539156.73	1281775.01
141	02250018	539174.14	1281769.23
142	02250019	539209.64	1281768.67
143	02250020	539239.74	1281744.16
144	02250021	539289.42	1281662.34
145	02250022	539316.39	1281629.40
146	02250023	539379.43	1281600.87
147	02250024	539441.10	1281579.87
148	02250025	539496.07	1281546.97
149	02250026	539540.83	1281500.74
150	02250027	539568.03	1281420.79
151	02250028	539602.08	1281330.72
152	02250029	539622.76	1281310.88
153	02250030	539660.89	1281287.76
154	02250031	539688.47	1281261.81
155	02250032	539697.12	1281260.03
156	02250033	539746.28	1281249.87
157	02250034	539816.16	1281211.23
158	02250035	539839.82	1281159.34
159	02250036	539869.04	1281141.36
160	02250037	539941.37	1281119.91
161	02250038	539961.83	1281115.49
162	02250039	539983.95	1281088.94
163	0225003901	539987.11	1281083.44
164	0225003902	539996.02	1281068.92
165	0225003903	539999.12	1281063.87

166	0225003904	540024.62	1281022.32
167	0225003905	540106.29	1280970.49
168	02250040	540157.33	1280941.65
169	02250041	540251.59	1280926.12
170	02250042	540325.59	1280863.91
171	02250043	540346.62	1280834.56
172	02250044	540409.49	1280857.05
173	02250045	540442.24	1280872.02
174	02250046	540474.78	1280874.49
175	02250047	540550.72	1280962.27
176	02250048	540600.95	1281037.96
177	02250049	540696.41	1281126.92
178	02250050	540766.93	1281158.28
179	02250051	540804.41	1281187.68
180	02250052	540828.12	1281231.80
181	02250053	540877.10	1281252.67
182	11250053	540888.05	1281257.33
183	11250054	540917.59	1281320.86
184	11250055	540948.41	1281401.87
185	11250056	540956.13	1281477.25
186	11250057	541007.31	1281549.43
187	11250058	541046.68	1281602.80
188	11250059	541082.36	1281674.73
189	11250060	541153.13	1281752.59
190	11250061	541208.30	1281824.20
191	11250062	541317.17	1281876.94
192	11250063	541359.78	1281914.25
193	11250064	541374.15	1281976.33
194	11250065	541379.15	1281997.95
195	11250066	541410.97	1282140.95
196	11250067	541424.47	1282325.26
197	11250068	541405.60	1282395.07
198	1125006801	541414.42	1282476.64
199	1125006802	541396.36	1282596.25
200	11250069	541401.99	1282695.47
201	02772	541395.82	1282989.18
202	0277201	541380.98	1283000.12
203	0277202	541357.21	1283017.65
204	02773	541351.15	1283022.11
205	02774	541316.68	1283046.14
206	02775	540939.09	1283311.34
207	0277501	540939.18	1283439.56
208	0277502	540943.64	1283469.33

209	0277503	540956.35	1283598.91
210	0277504	540976.67	1283731.02
211	0277505	540994.46	1283878.39
212	0277506	541002.09	1284019.81
213	0277507	541009.72	1284123.98
214	0277508	541013.55	1284162.55
215	0277509	540992.59	1284182.97
216	02778	541001.21	1284248.54
217	02779	541311.16	1284475.14
218	0277901	541390.79	1284471.84
219	0277902	541485.92	1284467.90
220	0277903	541391.26	1284542.06
221	0277904	541363.30	1284563.97
222	02781	541039.16	1284842.49
223	02782	540882.18	1284986.81
224	02783	541089.71	1285299.65
225	02784	541255.29	1285549.68
226	0278401	541256.15	1285550.98
227	25223901	541399.62	1285767.00
228	0278402	541446.03	1285836.86
229	02785	541448.59	1285844.44
230	02786	541491.67	1286208.33
231	0278601	541526.40	1286497.37
232	02787	541539.39	1286605.51
233	02789	541582.51	1286988.52
234	02790	541480.91	1287312.75
235	252223902	541390.64	1287598.81
236	02792	541338.78	1287816.58
237	02793	541281.75	1287939.69
238	02794	541274.46	1288082.35
239	0279401	541221.23	1288159.64
240	02795	541169.74	1288234.40
241	02796	541097.87	1288338.32
242	02797	540964.77	1288507.77
243	02798	540707.68	1288834.91
244	02799	540460.50	1289149.47
245	0279901	540406.17	1289104.78
246	0279902	540280.40	1289001.34
247	02800	540215.56	1288948.00
248	0280001	540139.61	1288885.30
249	02801	539984.60	1288757.33
250	02802	539777.76	1288936.81
251	25209157	539662.57	1288802.74

252	02803	539629.33	1288764.06
253	0280301	539596.88	1288733.43
254	02804	539596.08	1288732.68
255	02805	539539.88	1288665.28
256	02806	539390.13	1288488.21
257	02807	539163.75	1288227.68
258	02808	538947.88	1287978.66
259	02809	538799.40	1287811.06
260	02810	538324.39	1287265.35
261	02811	538493.08	1286859.44
262	0281101	538701.07	1286348.88
263	0281102	538707.66	1286332.69
264	02812	538750.29	1286228.07
265	0281201	538773.24	1286006.97
266	0281202	538891.94	1285966.30
267	0281203	539037.26	1285841.63
268	25222600	539596.02	1285562.76
269	02814	539613.21	1285554.18
270	0281401	539504.39	1285198.89
271	0281402	539356.72	1284784.11
272	02817	539183.00	1284433.00
273	02818	539056.28	1284172.23
274	0281801	538748.40	1284489.42
275	0281802	538741.33	1284496.70
276	02819	538576.80	1284666.21
277	02820	538112.12	1285160.26
278	25222599	537711.73	1285576.13
279	02821	537577.55	1285715.50
280	25222598	537569.14	1285724.24
281	2522259801	537555.43	1285737.96
282	2522259802	537538.41	1285755.00
283	2522259803	537457.73	1285835.72
284	02822	537350.48	1285943.05
285	25222597	537255.28	1286054.74
286	25222596	537224.39	1286090.98
287	02823	537132.56	1286198.70
288	25222595	536955.24	1286090.98
289	25222594	536895.59	1286054.74
290	02824	536847.76	1286025.69
291	25222593	536764.79	1285967.93
292	02825	536699.56	1285922.52
293	0282501	536696.87	1285925.83
294	02826	536640.09	1285995.66

295	02827	536487.83	1285841.20
296	02828	536306.36	1285701.42
297	0282801	536256.94	1285655.67
298	0282802	536255.46	1285654.30
299	0282803	536205.84	1285608.36
300	02829	536201.37	1285604.23
301	0282901	536200.16	1285606.28
302	0282902	536085.09	1285802.01
303	02830	536081.79	1285807.63
304	02831	535992.35	1285930.48
305	02832	535962.78	1285980.36
306	0283201	535961.83	1285983.55
307	0283202	535940.79	1286054.74
308	0283203	535930.08	1286090.98
309	02833	535917.14	1286134.76
310	02834	535801.65	1286143.72
311	02835	535692.84	1286189.95
312	02836	535864.84	1286197.68
313	0283601	535885.63	1286349.61
314	02837	535886.34	1286354.79
315	02838	535760.48	1286406.04
316	0283801	535716.22	1286423.66
317	02839	535533.33	1286496.47
318	02840	535376.81	1286556.25
319	02841	535106.70	1286637.30
320	02842	534674.46	1286758.39
321	0284201	534132.91	1286903.95
322	02843	534011.89	1286936.48
323	02844	534084.75	1287004.84
324	02845	533991.58	1287034.06
325	02846	534037.84	1287189.64
326	02847	533832.82	1287153.03
327	02848	533590.47	1287379.93
328	02849	533091.85	1287017.52
329	02850	532770.49	1286739.75
330	02851	532716.10	1286654.34
331	2851061801	532574.01	1286611.15
332	2851061802	532642.21	1286413.27
333	2851061803	532745.77	1286184.30
334	2851061804	532705.96	1285863.06
335	2851061805	532533.25	1285790.33
336	2851061806	532402.18	1285544.83
337	2851061807	532231.87	1285461.51

338	2851061808	532070.69	1285581.41
339	2851061809	532023.36	1285639.80
340	2851065201	531996.14	1285636.87
341	2851065202	531999.90	1285452.91
342	2851065203	532066.76	1285269.73
343	2851065204	532096.00	1285147.15
344	2851065205	532315.00	1285101.00
345	2851065206	532735.00	1285016.00
346	2851065207	532914.50	1284923.00
347	28510606	532915.01	1284918.35
348	2851060601	532893.70	1284890.35
349	2851060602	532766.46	1284690.60
350	28510610	532759.01	1284668.29
351	28510616	532662.43	1284660.23
352	28510619	532550.93	1284660.81
353	28510623	532454.46	1284664.25
354	28510625	532420.83	1284651.58
355	28510628	532367.51	1284618.60
356	28510631	532328.47	1284614.98
357	28510636	532266.81	1284650.08
358	28510635	532267.09	1284679.08
359	28510634	532293.83	1284703.32
360	28510629	532366.01	1284721.62
361	28510627	532378.28	1284748.50
362	28510630	532342.46	1284818.85
363	28510637	532260.24	1284848.15
364	28510641	532191.23	1284898.83
365	28510642	532163.18	1284893.60
366	28510643	532156.67	1284841.16
367	28510644	532140.90	1284813.82
368	28510648	532085.21	1284794.86
369	28510650	532029.74	1284798.40
370	28510653	531970.11	1284836.48
371	28510655	531914.41	1284816.02
372	28510656	531884.42	1284765.81
373	28510657	531858.77	1284750.06
374	28510658	531806.87	1284760.57
375	28510659	531774.68	1284792.88
376	28510660	531748.84	1284809.64
377	28510663	531670.06	1284832.90
378	28510664	531640.02	1284880.20
379	28510666	531620.14	1284891.89
380	28510667	531594.08	1284886.15

381	28510668	531569.85	1284862.38
382	28510669	531460.41	1284868.95
383	28510671	531433.16	1284895.72
384	2851067101	531419.99	1284910.93
385	2851067102	531367.80	1284935.60
386	2851067103	531353.36	1284926.83
387	28510673	531384.60	1284837.69
388	28510675	531359.20	1284796.93
389	28510676	531294.35	1284813.06
390	28510677	531250.42	1284820.49
391	28510678	531181.92	1284871.66
392	28510679	531127.72	1284903.19
393	28510680	531051.69	1284900.43
394	28510681	531020.98	1284879.23
395	28510682	531020.91	1284769.23
396	28510683	530997.67	1284744.95
397	28510684	530891.44	1284772.99
398	28510686	530849.89	1284869.90
399	28510687	530830.61	1284892.59
400	28510688	530796.11	1284892.92
401	28510689	530762.90	1284872.25
402	28510690	530697.80	1284759.38
403	2851069001	530598.73	1284661.43
404	2851069002	530580.93	1284661.45
405	2851069003	530573.39	1284668.01
406	2851069004	530559.50	1284712.21
407	28510699	530482.99	1284728.97
408	28510700	530461.12	1284742.18
409	28510701	530441.68	1284748.37
410	28510702	530421.32	1284763.07
411	28510703	530403.38	1284819.75
412	28510705	530351.68	1284851.75
413	28510710	530327.79	1284862.99
414	28510713	530280.78	1284861.94
415	28510717	530239.94	1284878.84
416	28510722	530228.11	1284895.46
417	28510720	530229.34	1284919.95
418	28510711	530291.42	1284978.85
419	28510708	530338.14	1285001.39
420	28510704	530359.55	1285042.68
421	28510706	530347.25	1285063.31
422	28510715	530243.35	1285074.32

423	28510718	530236.47	1285086.39
424	28510721	530228.21	1285110.97
425	28510725	530202.66	1285209.22
426	2851072501	530228.28	1285241.23
427	2851072502	530248.88	1285260.26
428	2851072503	530260.06	1285285.24
429	2851072504	530243.54	1285333.89
430	2851072505	530208.58	1285391.72
431	2851072506	530120.60	1285399.40
432	2851072507	530042.02	1285372.60
433	28510729	530011.24	1285372.09
434	28510730	529989.68	1285417.31
435	28510736	529893.89	1285490.24
436	2851073601	529872.94	1285534.25
437	2851073602	529776.90	1285497.34
438	2851073603	529723.50	1285496.55
439	2851073604	529609.97	1285549.61
440	2851073605	529534.08	1285583.20
441	2851073606	529514.07	1285591.39
442	2806373	529498.03	1285610.27
443	2806396	529437.13	1285623.07
444	280639601	529337.25	1285752.45
445	2806471	529288.61	1285869.32
446	2806504	529240.77	1285898.75
447	2806531	529212.55	1285907.60
448	280653101	529183.35	1285916.82
449	280653102	529170.72	1285911.91
450	2806551	529159.08	1285893.51
451	2806537	529158.48	1285879.98
452	2806541	529178.82	1285783.62
453	2806564	529107.17	1285770.63
454	2806596	529025.41	1285759.89
455	2806632	528930.44	1285741.71
456	2806665	528859.22	1285696.99
457	2806668	528847.30	1285689.51
458	28637341	528835.27	1285674.86
459	2806675	528829.57	1285659.28
460	2806674	528830.49	1285598.74
461	2806688	528810.16	1285563.88
462	2806713	528780.63	1285503.34
463	2806736	528747.18	1285467.39
464	2806748	528726.86	1285465.97

465	2806776	528641.62	1285480.68
466	2806835	528520.15	1285441.27
467	2806849	528465.66	1285413.23
468	2806854	528457.92	1285370.59
469	2806848	528466.37	1285270.58
470	2806856	528456.24	1285238.98
471	2806863	528442.14	1285227.74
472	2806907	528383.76	1285226.42
473	2806934	528315.79	1285203.22
474	2806969	528260.05	1285171.36
475	28197015	528220.86	1285141.66
476	2819701501	528212.62	1285141.55
477	2819701502	528187.86	1285141.26
478	28197014	528165.36	1285140.99
479	28197013	528122.41	1285149.25
480	28197012	528053.62	1285184.16
481	28197011	527993.94	1285239.02
482	28197010	527956.44	1285321.75
483	28197009	527878.06	1285342.22
484	28197008	527824.46	1285325.54
485	28197007	527804.80	1285298.66
486	28197006	527744.48	1285246.02
487	28197005	527652.44	1285156.57
488	28197004	527630.75	1285123.70
489	28197003	527608.37	1285060.33
490	28197002	527595.86	1284975.40
491	28510775	527600.46	1284928.94
492	28510772	527641.88	1284878.88
493	28510769	527765.20	1284501.43
494	28510767	527846.78	1284105.55
495	2851076701	527948.87	1283602.66
496	2851076702	528013.74	1283264.85
497	2851076703	528113.45	1282690.32
498	2851076704	528223.41	1282053.25
499	2851076705	528243.80	1282052.45
500	2851076706	528266.37	1281914.38
501	2851076707	528157.80	1281985.11
502	2851075701	528119.65	1282063.27
503	2851075702	528112.83	1282002.16
504	2851075703	528176.32	1281875.77
505	2851075704	528047.11	1281851.67
506	2851075705	528111.85	1281712.77

507	2851075706	528014.20	1281683.13
508	2851075707	527887.97	1281802.34
509	2851076501	527912.12	1281704.26
510	2851076502	527768.13	1281685.73
511	2851076503	527752.94	1281682.81
512	2851076504	527748.02	1281677.87
513	2851076505	527408.21	1281612.52
514	2851079001	527239.86	1281580.20
515	2851079002	527257.76	1281472.79
516	2851079003	527384.97	1280815.24
517	2851079004	527393.35	1280759.44
518	2851079005	527394.74	1280752.64
519	2851079006	527401.80	1280708.24
520	2851079007	527398.01	1280683.56
521	2851078601	527375.00	1280652.68
522	2851078602	527149.89	1280561.51
523	2851078603	526686.41	1280384.33
524	2851078604	526513.32	1280319.97
525	2851078605	526540.14	1280176.07
526	2851078606	526628.69	1279726.78
527	2851078607	526673.08	1279574.86
528	2851078608	526701.85	1279550.78
529	28510800	526737.01	1279539.84
530	28510797	526836.83	1279546.73
531	28510794	526928.36	1279523.46
532	28510792	527011.83	1279465.47
533	2851079201	527074.61	1279434.50
534	2851079202	527182.51	1279367.67
535	2851079203	527231.52	1279448.16
536	2851078901	527260.82	1279457.95
537	2851078902	527287.90	1279440.18
538	2851078903	527377.97	1279355.78
539	2851078904	527433.98	1279298.29
540	2851078905	527434.44	1279294.32
541	2851078906	527772.24	1278952.12
542	2851078907	527964.35	1278755.39
543	2851078908	528199.84	1278505.23
544	28201001	528224.47	1278476.23
545	28169068	528322.20	1278534.52
546	28169067	528429.87	1278627.68
547	2816905907	528461.56	1278668.22
548	2816905906	528474.66	1278755.56

549	2816905905	528499.34	1278850.26
550	2816905904	528498.36	1278932.28
551	2816905903	528490.52	1279265.41
552	2816905902	528565.42	1279496.99
553	2816905901	528659.36	1279611.82
554	28169059	528723.60	1279685.09
555	28169058	528789.64	1279807.78
556	28169057	528816.02	1279918.46
557	28169056	528795.64	1280047.72
558	28169055	528761.06	1280122.16
559	28169054	528725.79	1280180.11
560	28169053	528707.54	1280207.94
561	28169052	528745.07	1280245.24
562	28169051	528810.15	1280305.34
563	28169050	528962.52	1280428.21
564	280622605	529000.08	1280457.92
565	280622604	529344.88	1280726.68
566	280622603	529521.84	1280864.10
567	280622602	529712.89	1281000.70
568	280622601	529716.05	1281002.96
569	2806226	529841.32	1281094.11
570	2816904603	529881.15	1281122.59
571	2816904602	529934.07	1281160.42
572	2816904601	530248.84	1281385.47
573	28169046	530526.11	1281583.72
574	2816904406	530550.26	1281600.05
575	2816904405	530566.44	1281609.57
576	2816904404	530689.22	1281694.08
577	2816904403	530813.43	1281778.11
578	2816904402	531192.58	1282016.03
579	2816904401	531301.39	1282085.65
580	28169044	531345.68	1282112.79
581	28169043	531661.07	1282305.47
582	2816904202	531740.75	1282350.59
583	2816904201	531744.23	1282352.56
584	28169042	532060.57	1282531.68
585	2816904105	532211.50	1282617.78
586	2816904104	532212.49	1282618.35
587	2816904103	532282.87	1282658.50
588	2816904102	532636.09	1282859.99
589	2816904101	532879.32	1282998.63
590	28169041	532883.74	1283001.27

591	2816903902	533012.33	1282978.76
592	2816903901	533020.02	1282976.57
593	28169039	533255.00	1282924.70
594	2851059604	533288.01	1282890.73
595	2851059603	533352.57	1282861.60
596	2851059602	533378.88	1282849.03
597	2851059601	533416.43	1282900.65
598	28510596	533467.68	1282977.99
599	28510595	533528.48	1283072.29
600	28510593	533580.36	1283187.12
601	2804647	533585.99	1283184.57
602	28169032	533594.84	1283180.57
603	28169031	533640.89	1283197.93
604	28169030	533666.98	1283223.34
605	28169029	533693.96	1283218.75
606	28169028	533723.83	1283177.66
607	28169027	533751.77	1283161.07
608	28169026	533761.65	1283123.03
609	28510581028	533779.25	1283106.95
610	28510581027	533792.28	1283043.27
611	28510581026	533814.33	1282931.55
612	28510581025	533781.09	1282812.92
613	28510581024	533793.73	1282771.91
614	28510581023	533839.71	1282662.44
615	28510581022	533859.10	1282597.82
616	28510581021	533888.18	1282562.28
617	28510581020	533922.80	1282552.12
618	28510581019	533948.19	1282557.66
619	28510581018	533955.57	1282547.50
620	28510581017	533974.45	1282541.82
621	28510581016	534033.02	1282490.16
622	28510581015	534065.39	1282476.32
623	28510581014	534106.06	1282474.27
624	28510581013	534170.21	1282424.72
625	28510581012	534192.83	1282409.03
626	28510581011	534244.57	1282387.86
627	28510581010	534289.76	1282356.41
628	28510581009	534340.11	1282346.86
629	28510581008	534369.62	1282341.64
630	28510581007	534399.16	1282322.71
631	28510581006	534439.32	1282316.25
632	28510581005	534461.01	1282299.17

633	28510581004	534491.48	1282255.78
634	28510581003	534504.40	1282193.01
635	28510581002	534539.76	1282293.10
636	28510581001	534546.45	1282308.16
637	28510581	534699.08	1282349.96
638	28510579	534727.07	1282303.32
639	28510577	534865.66	1282283.31
640	28510575	534931.33	1282190.83
641	2851057302	535077.74	1282243.23
642	2851057301	535085.88	1282246.14
643	28510573	535127.70	1282261.11
644	28510570	535374.75	1282343.36
645	28510564	535750.45	1282463.52

»;

- карту-схему границ Нижневедугского сельского поселения Семилукского муниципального района Воронежской области изложить в следующей редакции:

**«Перечень координат характерных точек границ
Нижневедугского сельского поселения Семилукского
муниципального района Воронежской области**

№ п/п	Номер характерной точки границ	Координаты	
		X	Y
1	28093000	533968.08	1256839.55
2	78093001	533990.27	1256979.85
3	78093002	534005.01	1257005.22
4	78093003	534043.44	1257052.36
5	78093004	534052.76	1257086.78
6	78093005	534038.33	1257148.41
7	78093006	534006.52	1257222.71
8	78093007	533942.66	1257292.31
9	78093008	533923.99	1257327.98
10	78093009	533922.26	1257357.00
11	78093010	533923.51	1257383.49
12	78093011	533983.53	1257601.44
13	78093012	534020.22	1257675.60
14	78093013	534077.55	1257819.08
15	78093014	534063.42	1257967.22
16	78093015	534069.12	1257989.16
17	78093016	534096.82	1258009.91
18	78093017	534151.85	1258013.90
19	78093018	534185.89	1258017.88
20	78093019	534204.07	1258036.42
21	78093020	534217.01	1258084.80
22	78093021	534253.14	1258098.46
23	78093022	534279.96	1258132.22
24	78093023	534294.75	1258163.58
25	78093024	534300.57	1258198.53
26	78093025	534297.27	1258273.56
27	78093026	534312.60	1258309.92
28	78093027	534361.51	1258353.47
29	78093028	534380.71	1258362.02
30	78093029	534390.13	1258366.21
31	78093030	534426.04	1258356.37
32	78093031	534469.71	1258320.47
33	78093032	534494.65	1258313.74
34	78093033	534597.41	1258341.29
35	78093034	534684.89	1258338.98
36	78093035	534736.73	1258322.00
37	78093036	534812.77	1258271.29

38	78093037	534843.22	1258266.01
39	78093038	534866.27	1258270.79
40	78093039	534985.57	1258357.19
41	78093040	535003.88	1258390.02
42	78093041	535014.63	1258417.43
43	78093042	535053.28	1258433.07
44	78093043	535074.78	1258486.87
45	28093001	535095.34	1258503.52
46	28093002	535012.16	1258682.85
47	28093003	534942.48	1258734.89
48	28093014	534793.17	1258840.71
49	28510580	534720.38	1258898.91
50	28511375	534893.00	1259044.73
51	2804106	534898.09	1259052.08
52	28093006	535014.35	1259226.18
53	28093007	535098.48	1259325.35
54	28093008	535292.54	1259528.05
55	28093009	535451.77	1259732.96
56	2809301001	535520.23	1259792.62
57	28093010	535658.60	1259913.17
58	28093011	535893.34	1260167.84
59	28093012	536203.27	1260331.29
60	2809301301	536388.37	1260428.93
61	28093013	536391.78	1260430.72
62	28510106	536700.02	1260159.56
63	28089000	536770.51	1260294.00
64	28088000	536808.88	1260399.77
65	28088001	536910.99	1260911.71
66	28088002	536954.70	1261134.15
67	28088003	537019.91	1261462.88
68	28088004	537078.73	1261474.09
69	7808800103	537081.33	1261765.93
70	7808800102	537079.30	1261848.59
71	7808800101	537091.36	1262021.75
72	78088001	536962.82	1262162.01
73	78088002	536938.65	1262172.01
74	78088003	536873.87	1262188.44
75	78088004	536820.87	1262218.57
76	78088005	536790.57	1262236.58
77	78088006	536758.94	1262244.06
78	78088007	536726.40	1262246.02
79	78088008	536672.92	1262244.64
80	78088009	536633.16	1262259.98

81	78088010	536587.71	1262286.74
82	78088011	536550.58	1262294.62
83	28088007	536551.77	1262305.48
84	2803661	536537.19	1262367.55
85	28088008	536497.28	1262537.46
86	28088009	536459.73	1262718.19
87	2808801001	536468.18	1262764.05
88	28088010	536480.68	1262831.92
89	28088011	536320.91	1262842.92
90	28087000	536425.12	1263155.11
91	28085000	536534.89	1263518.91
92	2851056204	536469.42	1263537.78
93	2851056203	536469.21	1263540.70
94	2851056202	536463.31	1263540.27
95	2851056201	536463.36	1263539.52
96	28510562	536324.80	1263579.45
97	28510563	535998.04	1263677.51
98	28510565	535734.45	1263757.96
99	2851056701	535515.17	1263820.16
100	28510567	535493.04	1263826.44
101	7808600101	535491.62	1263874.62
102	78086001	535491.32	1263884.98
103	78086002	535476.47	1263877.75
104	78086003	535457.04	1263873.87
105	78086004	535426.58	1263871.78
106	78086005	535403.50	1263875.33
107	78086006	535299.01	1263899.80
108	78086007	535276.85	1263907.37
109	78086008	535257.26	1263911.99
110	78086009	535233.76	1263912.03
111	78086010	535192.21	1263914.22
112	78086011	535180.16	1263916.49
113	78086012	535117.98	1263950.79
114	78086013	535096.60	1263969.87
115	78086014	535080.67	1263966.56
116	78086015	535059.36	1263956.15
117	78086016	534992.47	1263898.83
118	78086017	534978.65	1263889.06
119	78086018	534963.71	1263886.27
120	78086019	534927.53	1263895.07
121	78086020	534892.67	1263912.90
122	78086021	534842.13	1263914.91
123	78086022	534767.03	1263867.94

124	78086023	534682.94	1263871.31
125	78086024	534665.86	1263875.48
126	78086025	534652.63	1263887.22
127	78086026	534636.16	1263936.91
128	78086027	534618.61	1263965.07
129	78086028	534593.62	1263990.09
130	78086029	534474.82	1264055.29
131	78086030	534453.01	1264071.37
132	78086031	534409.99	1264072.03
133	78086032	534338.46	1264047.14
134	78086033	534298.50	1264044.36
135	78086034	534252.74	1264057.47
136	78086035	534140.71	1264134.81
137	78086036	534076.19	1264212.57
138	78086037	534044.65	1264239.96
139	78086038	534008.39	1264252.76
140	78086039	533977.29	1264257.65
141	2851058802	533966.34	1264180.45
142	2851058801	533965.08	1264171.55
143	28510588	533949.90	1264064.66
144	28510599	533380.10	1264122.34
145	2851061502	532954.72	1264164.91
146	2851061501	532864.23	1264173.96
147	28510615	532675.67	1264192.84
148	2814500001	532466.52	1264143.03
149	28145000	532458.19	1264141.05
150	2814400002	532409.65	1264136.55
151	2814400001	532399.91	1264135.65
152	28144000	532236.70	1264120.54
153	28144009016	531993.68	1264086.39
154	28144009015	531971.45	1264068.76
155	28144009014	531664.36	1264029.59
156	28144009013	531365.25	1263978.06
157	28144009012	531363.31	1263977.73
158	28144009011	531147.89	1263940.62
159	28144009010	530628.80	1263822.96
160	28144009009	530593.32	1263816.30
161	28144009008	530592.44	1263816.14
162	28144009007	530197.27	1263742.00
163	28144009006	529756.63	1263696.22
164	28144009005	529405.04	1263689.92
165	28144009004	529313.82	1263688.73
166	28144009003	529307.27	1263688.64

167	28144009002	529257.83	1263684.84
168	28144009001	529178.88	1263698.69
169	28144009	529162.49	1263698.36
170	28144010	529082.99	1263699.20
171	28144011	529020.28	1263699.30
172	2814401201	528999.55	1263699.55
173	28144012	528876.37	1263701.04
174	2814401301	528697.49	1263701.53
175	28144013	528511.90	1263702.04
176	28144014	528030.95	1263693.00
177	2807059	527914.71	1263709.51
178	280712101	527892.34	1263715.03
179	2807121	527750.84	1263749.93
180	2807487038	527726.01	1263752.92
181	2807487037	527685.95	1263843.56
182	2807487036	527653.69	1263867.22
183	2807487035	527619.31	1263880.15
184	2807487034	527597.09	1263933.19
185	2807487033	527583.50	1263992.00
186	2807487032	527572.69	1264027.82
187	2807487031	527550.46	1264061.52
188	2807487030	527518.92	1264092.34
189	2807487029	527499.87	1264138.99
190	2807487028	527469.54	1264183.42
191	2807487027	527433.72	1264217.99
192	2807487026	527385.77	1264244.85
193	2807487025	527366.74	1264259.75
194	2807487024	527344.77	1264292.48
195	2807487023	527302.24	1264358.37
196	2807487022	527247.61	1264412.56
197	2807487021	527200.74	1264438.61
198	2807487020	527149.41	1264448.86
199	2807487019	527096.02	1264430.01
200	2807487018	527063.60	1264413.86
201	2807487017	527044.18	1264389.84
202	2807487016	527040.68	1264360.81
203	2807487015	527023.80	1264348.51
204	2807487014	527017.28	1264338.49
205	2807487013	527013.03	1264321.38
206	2807487012	526990.46	1264314.59
207	2807487011	526974.92	1264306.45
208	2807487010	526961.39	1264286.67
209	2807487009	526917.81	1264274.59

210	2807487008	526885.82	1264270.98
211	2807487007	526850.06	1264276.64
212	2807487006	526821.36	1264302.26
213	2807487005	526813.54	1264334.19
214	2807487004	526811.98	1264361.16
215	2807487003	526787.16	1264381.50
216	2807487002	526774.43	1264397.30
217	2807487001	526752.21	1264410.25
218	2807487	526761.79	1264434.48
219	2807509	526684.13	1264511.04
220	2807518	526659.54	1264522.02
221	2807542	526583.70	1264532.11
222	28637014	526547.66	1264550.71
223	2807560	526509.93	1264568.03
224	2807579	526450.17	1264581.94
225	2807602	526371.26	1264647.92
226	2807603	526362.79	1264650.45
227	2807611	526350.94	1264640.70
228	2807615	526345.88	1264627.57
229	2807624	526318.77	1264622.88
230	2807638	526274.68	1264646.98
231	2807657	526226.27	1264714.68
232	2807662	526211.86	1264717.63
233	28637015	526206.74	1264741.33
234	2807667	526196.51	1264776.47
235	2807692	526146.01	1264828.92
236	2807722	526087.93	1264856.39
237	2807733	526067.96	1264889.82
238	2851085007	526050.65	1264892.44
239	2851085006	526011.93	1264891.00
240	2851085005	525966.05	1264880.97
241	2851085004	525922.32	1264846.55
242	2851085003	525873.57	1264798.52
243	2851085002	525825.93	1264779.31
244	2851085001	525787.97	1264723.73
245	28510850	525773.00	1264734.29
246	2851085901	525682.61	1264600.87
247	28510859	525679.37	1264602.30
248	2813800303	525538.10	1264664.87
249	2813800302	525507.04	1264678.62
250	2813800301	525368.35	1264740.04
251	28138003	525296.60	1264771.81
252	28138004	525080.88	1264864.22

253	28138005	524855.68	1264987.04
254	28138006	524743.84	1265007.60
255	2813800807	524712.57	1264994.56
256	2813800806	524609.75	1264951.70
257	2813800805	524552.99	1264909.88
258	2813800804	524528.10	1264908.80
259	2813800803	524512.70	1264921.13
260	2813800802	524360.04	1264957.08
261	2813800801	524348.21	1264959.87
262	28138008	524225.85	1264988.68
263	2813800902	524213.69	1265022.92
264	2813800901	524212.17	1265029.23
265	28138009	524166.42	1265159.97
266	2813801001	524179.83	1265446.91
267	28138010	524180.86	1265468.88
268	28138011	524143.04	1265586.80
269	28138012	524168.32	1265692.17
270	28138013	524040.38	1265654.44
271	2813801505	524030.27	1265672.13
272	2813801504	523992.66	1265728.96
273	2813801503	523930.58	1265839.45
274	2813801502	523915.46	1265869.51
275	2813801501	523895.56	1265899.42
276	28138015	523880.95	1265921.23
277	28138016	523533.42	1265907.90
278	28138017	523386.90	1265904.15
279	15705	523216.05	1265902.73
280	15704	523084.12	1265897.84
281	15703	522949.35	1265890.84
282	15702	522719.08	1265877.77
283	15701	522453.23	1265871.91
284	157	522450.15	1265871.90
285	28138022	522345.77	1265869.99
286	28138023	522214.95	1265861.09
287	28138024	522031.17	1265852.84
288	28138025	521969.60	1265848.76
289	28138026	521904.73	1266529.85
290	28138027	521860.61	1266537.82
291	28138028	521906.05	1266774.88
292	28138029	521904.90	1266850.39
293	28138030	521877.66	1266965.49
294	28138031	521839.16	1267058.93
295	28637511	521848.28	1267158.46

296	28138032	521857.08	1267254.60
297	28218000	521856.20	1267320.75
298	28216000	521864.33	1267396.18
299	28216001	521849.93	1267489.26
300	28216001001	521793.39	1267493.08
301	28216001002	521768.73	1267631.23
302	28216001003	521712.07	1267659.00
303	28216001004	521614.79	1267659.79
304	28216001005	521523.07	1267640.90
305	28216001006	521491.57	1267650.35
306	28216001007	521447.32	1267908.37
307	28216001008	521400.06	1267883.61
308	28216001009	521361.51	1267789.56
309	28216001010	521355.44	1267688.54
310	28216001011	521338.67	1267661.45
311	28216001012	521334.60	1267530.15
312	28216001013	521335.56	1267431.33
313	28216001014	521309.53	1267363.41
314	28216001015	521270.28	1267347.84
315	28216001016	521240.32	1267322.59
316	28216001017	521235.15	1267364.02
317	28216001018	521255.08	1267468.82
318	28216001019	521238.91	1267515.61
319	28216001020	521252.77	1267559.30
320	28216001021	521277.52	1267608.06
321	28216001022	521259.94	1267666.58
322	28216001023	521268.56	1267727.07
323	28216001024	521299.38	1267787.86
324	28216001025	521386.54	1267959.77
325	28216001026	521396.55	1268017.18
326	28216001027	521351.73	1268243.67
327	28216001028	521326.29	1268352.95
328	28216001029	521322.30	1268355.28
329	28216001030	521282.16	1268436.87
330	28216001031	521270.78	1268447.08
331	28216001032	521213.61	1268464.28
332	28216001033	521191.91	1268459.14
333	28216001034	521058.56	1268318.80
334	28216001035	521027.96	1268248.48
335	28216001036	520924.17	1268384.99
336	28216001037	520857.55	1268327.98
337	28511076	520725.21	1268214.62
338	28511083	520648.68	1268067.43

339	28511090	520588.29	1268111.84
340	28511103	520465.15	1268166.57
341	28511114	520390.57	1268170.40
342	28511121	520300.85	1268134.29
343	28511130	520260.07	1268099.72
344	28511128	520263.24	1268045.30
345	28511127	520275.64	1267933.78
346	28511155	520012.41	1267781.13
347	28511162	519847.45	1267900.06
348	28511175	519729.92	1267940.16
349	28511176	519587.85	1267882.67
350	28511177	519488.88	1267874.58
351	28511185	519367.20	1267819.91
352	28511188	519289.20	1267779.59
353	28511200	519210.51	1267754.70
354	28511205	519174.55	1267740.84
355	28511208	519124.09	1267704.54
356	28511209	519114.68	1267602.51
357	28511212	519051.61	1267580.65
358	28511216	518953.81	1267629.74
359	28511217	518854.71	1267599.80
360	28511218	518797.88	1267541.66
361	28511223	518720.79	1267378.36
362	28511221	518744.11	1267076.99
363	28511225	518694.44	1266991.78
364	28511233	518626.20	1266907.21
365	28511246	518502.84	1266712.50
366	28356000	518377.09	1266724.67
367	2810551	518362.69	1266724.68
368	28501373	518353.59	1266724.69
369	2850137301	518350.73	1266724.75
370	2850137302	518068.27	1266742.44
371	28231010	517794.49	1266729.26
372	28231009	517601.13	1266726.26
373	2823100901	517416.80	1266726.20
374	28231008	517369.32	1266726.19
375	2823100801	517329.17	1266726.81
376	28231007	517111.73	1266730.14
377	28231006	516917.21	1266722.35
378	28231005	516854.07	1266717.26
379	28231004	516755.43	1266721.23
380	28231003	515955.84	1266658.48
381	28635290	515823.11	1266643.29

382	28231002	515479.59	1266620.75
383	2823100201	515444.58	1266618.45
384	28231001	515405.79	1266619.97
385	2823100101	515066.49	1266628.43
386	2823100102	514634.74	1266661.38
387	28230000	514610.13	1266669.90
388	34711	514617.68	1266641.02
389	3471101	514619.98	1266511.48
390	3471102	514535.11	1266266.73
391	3471103	514515.08	1266207.76
392	3471104	514457.08	1266051.29
393	3471105	514446.58	1266025.48
394	3471106	514403.84	1265970.64
395	3471107	514382.33	1265957.66
396	34713	514372.34	1265956.92
397	3471301	514328.59	1265832.80
398	3471302	514323.31	1265817.81
399	34714	514306.85	1265770.73
400	34715	514275.53	1265683.56
401	34716	514219.95	1265548.05
402	3471601	514217.52	1265540.51
403	3471602	514211.96	1265523.20
404	3471603	514184.26	1265436.98
405	31000154	514180.30	1265424.65
406	2812143	514167.31	1265384.21
407	34717	514118.41	1265231.99
408	28501933	514059.11	1265066.42
409	04000	514005.13	1264915.79
410	04501	513776.92	1264278.77
411	15125176	513723.35	1264125.21
412	15125177	513629.19	1263855.28
413	2812326	513490.09	1263456.51
414	28635315	513474.32	1263411.30
415	04502	513473.54	1263406.58
416	04503	513428.50	1263133.42
417	04504	513380.69	1262843.40
418	28501826	513145.12	1262393.95
419	04505	512862.40	1261855.02
420	04506	512791.04	1261318.54
421	28500904	512714.32	1260701.29
422	04507	512659.54	1260261.51
423	28635316	512489.12	1259803.54

424	04508	512472.94	1259760.05
425	04509	512218.92	1259042.76
426	15112867025	512100.75	1258768.52
427	15112867024	512091.73	1258744.07
428	15112867023	512099.20	1258740.94
429	15112867022	512108.24	1258738.61
430	15112867021	512113.61	1258737.79
431	15112867020	512080.30	1258628.15
432	15112867019	512106.50	1258613.55
433	15112867018	512139.48	1258599.77
434	15112867017	512198.38	1258570.06
435	15112867016	512205.76	1258562.43
436	15112867015	512228.76	1258534.84
437	15112867014	512215.16	1258495.21
438	15112867013	512189.75	1258439.80
439	15112867012	512145.96	1258331.87
440	15112867011	512120.35	1258258.15
441	15112867010	512087.31	1258153.84
442	15112867009	512052.34	1258039.34
443	15112867008	512030.52	1257972.96
444	15112867007	512015.14	1257923.12
445	15112867006	512008.48	1257901.95
446	15112867005	512004.04	1257890.44
447	15112867004	511998.79	1257840.98
448	15112867003	511995.60	1257829.33
449	15112867002	511992.35	1257817.48
450	15112867001	512000.24	1257528.21
451	15112867	512000.54	1257330.43
452	04514	512009.76	1257326.52
453	04515	512285.08	1257209.75
454	04516	512419.15	1257330.29
455	04517	512410.84	1257427.38
456	04518	512404.03	1257579.30
457	0451801	512514.41	1257586.02
458	0451802	512528.09	1257586.79
459	04519	512615.52	1257591.71
460	04520	512988.55	1257919.90
461	0452001	513069.30	1257957.34
462	2815436	513117.69	1257979.64
463	04521	513319.74	1258072.71
464	28635324	513462.32	1258025.86
465	2812286	513647.19	1257965.10

466	28502415	513669.84	1257957.66
467	28223000	514013.45	1257845.02
468	0457001	514028.49	1257827.72
469	04570	514089.13	1257739.87
470	04523	514082.66	1257717.27
471	04524	514342.76	1257498.16
472	28635261	515397.83	1256603.66
473	04525	515447.31	1256561.71
474	04526	515496.52	1256525.32
475	04527	515806.43	1256299.60
476	04528	515874.45	1256094.54
477	15124965	516302.73	1255810.29
478	04529	516573.68	1255630.45
479	04530	516678.34	1255572.51
480	15111242	516697.31	1255562.33
481	04531	516742.14	1255538.27
482	04532	516892.89	1255750.99
483	04533	517042.14	1255730.95
484	04534	517098.42	1255806.53
485	04535	517154.03	1255839.32
486	3453501	517154.89	1255839.79
487	34700005	517241.51	1255860.01
488	04536	517304.58	1255831.75
489	34537	517349.60	1255795.63
490	04538	517401.57	1255732.14
491	34700004	517433.92	1255663.77
492	28637752	517473.81	1255568.54
493	28637751	517490.60	1255528.86
494	28637750	517489.64	1255473.17
495	15124954	517489.82	1255473.02
496	28637749	517495.81	1255467.95
497	28637748	517505.58	1255473.00
498	04539	517559.17	1255500.71
499	34700013	517584.53	1255508.22
500	2812201	517697.08	1255511.12
501	04540	517724.91	1255472.76
502	04541	517728.44	1255467.89
503	04542	517821.17	1255238.21
504	0454201	517936.74	1254931.31
505	0454202	517945.24	1254903.38
506	0454203	517950.21	1254895.53
507	04543	517977.16	1254823.96

508	04544	518014.64	1254458.99
509	04545	517986.58	1254334.18
510	04546	517883.68	1254216.82
511	04547	517569.31	1253525.35
512	15124942	517341.36	1252841.15
513	04548	517130.81	1252209.17
514	04549	517129.44	1252119.58
515	04550	517099.07	1251560.84
516	28637744	517073.99	1251152.31
517	04551	517065.19	1251009.03
518	04552	517050.60	1250762.17
519	04553	517321.58	1250644.72
520	04554	517482.62	1251027.87
521	04555	517591.87	1250887.35
522	04556	517653.32	1250854.83
523	04557	517540.28	1250749.09
524	04558	517520.02	1250613.56
525	04558001	517571.20	1250571.20
526	04558002	517621.50	1250575.50
527	04558003	517668.50	1250561.20
528	04558004	517739.20	1250492.10
529	04558005	517815.30	1250461.50
530	04558007	517884.50	1250431.50
531	0458008	517935.70	1250390.50
532	0455800801	517948.10	1250344.30
533	0455800802	517949.70	1250238.70
534	04558009	517950.70	1250194.50
535	04558010	517980.40	1250152.30
536	04558011	518068.50	1250143.30
537	04558012	518091.80	1250128.00
538	04558013	518168.70	1250077.50
539	04558014	518275.60	1250048.70
540	04558015	518308.60	1250037.00
541	04558016	518343.00	1250000.00
542	04558017	518369.30	1249988.00
543	04558018	518418.00	1250000.00
544	04558019	518481.80	1250021.50
545	04558020	518573.20	1250000.00
546	04558021	518663.34	1249948.17
547	04558022	518770.83	1249891.55
548	04558023	518837.10	1249866.12
549	04558024	518916.20	1249840.50

550	04558025	519010.20	1249837.40
551	04558028	519097.80	1249850.30
552	04558029	519258.10	1249908.50
553	04558030	519328.70	1249929.50
554	04558031	519441.50	1249915.30
555	04558032	519553.20	1249918.50
556	04558033	519591.60	1249916.70
557	05000006	519737.21	1249961.29
558	0500000601	519790.97	1249992.99
559	0500000602	519832.25	1250017.34
560	05000007	519909.11	1250062.67
561	0500000701	519918.61	1250061.03
562	05000002	520102.24	1250029.44
563	05000003	520165.45	1250057.93
564	05000004	520225.59	1250103.09
565	05000005	520258.78	1250123.25
566	5003	520308.83	1250122.88
567	5004	520364.53	1250268.03
568	5005	520636.96	1250292.86
569	5006	520737.64	1250160.03
570	5007	520853.16	1250283.08
571	05007001	520975.06	1250312.03
572	05007002	521027.14	1250329.02
573	05007003	521063.62	1250370.47
574	05007004	521122.73	1250413.59
575	05007005	521155.17	1250505.86
576	05007006	521174.29	1250541.81
577	05007007	521248.72	1250624.12
578	05007008	521337.33	1250692.07
579	05007009	521428.52	1250769.89
580	05007010	521479.08	1250838.05
581	5009	521522.04	1250869.83
582	5010	521727.10	1251135.96
583	501001	521733.55	1251151.25
584	5011	521783.32	1251269.15
585	5012	521852.52	1251527.90
586	5013	521937.84	1251560.72
587	501301	521978.34	1251760.52
588	5014	521979.40	1251765.77
589	050114001	521982.15	1251863.75
590	050114002	522061.18	1251944.25
591	050114003	522061.93	1252003.25

592	050114004	522127.84	1252074.41
593	050114005	522107.45	1252122.68
594	050114006	522107.98	1252165.17
595	050114007	522074.04	1252209.11
596	050114008	522098.23	1252302.81
597	05011400801	522145.25	1252326.14
598	050114009	522161.13	1252334.01
599	050114010	522218.43	1252396.79
600	050114011	522296.60	1252448.81
601	050114012	522396.42	1252474.04
602	050114013	522462.77	1252540.20
603	050114014	522524.69	1252572.92
604	05011401401	522598.57	1252563.48
605	050114015	522606.15	1252561.88
606	050114016	522696.82	1252542.74
607	28637636	522728.51	1252538.60
608	050114017	522777.19	1252532.22
609	050114018	522864.13	1252487.61
610	050114019	522926.58	1252482.83
611	050114020	522947.56	1252481.06
612	050114021	522934.99	1252461.54
613	2808861	522963.62	1252450.74
614	5022	523129.29	1252388.21
615	2808790	523151.39	1252447.17
616	28109000	523160.46	1252471.38
617	28111000	523174.41	1252525.64
618	2813501802	523194.83	1252571.87
619	2813501801	523215.29	1252618.19
620	28135018	523277.99	1252760.14
621	2863749701	523290.41	1252789.33
622	28637497	523312.46	1252841.15
623	28135017	523405.65	1253060.13
624	2813501601	523590.98	1253513.19
625	28135016	523708.97	1253801.64
626	28135015	524044.54	1254610.28
627	7813503702	524479.06	1254519.35
628	7813503701	524483.43	1254518.44
629	78135037	524533.08	1254508.05
630	78135036	524487.81	1254602.68
631	78135035	524471.79	1254665.05
632	78135034	524455.68	1254739.92
633	7813503301	524422.49	1254815.24

634	78135033	524415.94	1254830.10
635	78135032	524337.16	1254985.96
636	78135031	524298.35	1255084.14
637	78135030	524290.24	1255159.08
638	78135029	524400.83	1255209.99
639	78135028	524446.22	1255223.36
640	78135027	524496.16	1255230.27
641	78135026	524553.17	1255230.24
642	78135025	524603.22	1255216.49
643	78135024	524653.72	1255220.56
644	78135023	524686.22	1255216.10
645	78135022	524770.76	1255190.71
646	28135012	524843.59	1255711.21
647	2808303	524880.18	1255957.90
648	2813501102	524882.08	1255970.72
649	2813501101	524883.58	1255980.79
650	28135011	524927.96	1256280.03
651	28135010	525012.40	1256789.89
652	7813502101	525070.18	1256846.22
653	78135021	525071.01	1256847.03
654	78135020	525040.47	1256950.02
655	78135019	525040.44	1257014.52
656	78135018	525031.91	1257076.51
657	78135017	524998.85	1257201.50
658	78135016	524992.33	1257259.50
659	78135015	524958.30	1257333.48
660	78135014	524950.77	1257397.98
661	78135013	524956.22	1257495.48
662	78135012	524954.69	1257576.48
663	78135011	524956.65	1257660.98
664	78135010	524952.63	1257711.48
665	78135009	524935.10	1257772.97
666	78135008	524875.04	1257899.44
667	78135007	524841.02	1257957.43
668	78135006	524756.97	1258058.39
669	78135005	524734.93	1258162.38
670	78135004	524760.92	1258189.39
671	78135003	524666.39	1258254.35
672	78135002	524642.88	1258280.34
673	78135001	524616.85	1258334.33
674	2813500601	524613.95	1258467.05
675	28135006	524613.41	1258491.93

676	28135005	524579.23	1258956.97
677	28135004	524541.56	1259076.73
678	28135003	524922.37	1259409.78
679	280810302	525371.82	1259824.01
680	280810301	525372.03	1259824.20
681	2808103	525385.71	1259836.81
682	28135001	524875.60	1260659.95
683	28135000	524592.12	1261522.04
684	28133000	524504.46	1261793.66
685	28134000	524492.72	1261835.86
686	28134001	524209.20	1262211.19
687	2808131028	524081.17	1262372.68
688	2808131027	524114.82	1262385.35
689	2808131026	524866.18	1262667.72
690	2808131025	524797.25	1262816.26
691	2808131024	524708.17	1262775.26
692	2808131023	524697.57	1262798.15
693	2808131022	524783.89	1262844.23
694	2808131021	524743.33	1262925.31
695	2808131020	524823.09	1262980.66
696	2808131019	524832.89	1262969.23
697	2808131018	524972.32	1263044.59
698	2808131017	524979.78	1263045.83
699	2808131016	524985.64	1263048.76
700	2808131015	524997.98	1263055.67
701	2808131014	525124.29	1263104.82
702	2808131013	525104.66	1263146.70
703	2808131012	525203.58	1263207.51
704	2808131011	525238.60	1263237.18
705	2808131010	525254.02	1263256.91
706	2808131009	525283.23	1263245.53
707	2808131008	525309.84	1263283.51
708	2808131007	525275.45	1263315.12
709	2808131006	525309.05	1263383.77
710	2808131005	525315.30	1263414.24
711	2808131004	525339.04	1263445.36
712	2808131003	525276.35	1263515.85
713	2808131002	525253.16	1263539.87
714	2808131001	525172.27	1263628.89
715	2808131	525300.25	1263666.20
716	2808116	525336.60	1263715.77
717	28637509	525339.54	1263729.75

718	28837508	525344.58	1263757.28
719	2808114	525348.38	1263766.17
720	28637507	525365.71	1263786.94
721	2808105	525384.29	1263828.45
722	28510868	525426.50	1263788.05
723	28510867	525491.01	1263802.50
724	28510866	525520.00	1263801.66
725	28510865	525553.00	1263787.55
726	28510864	525600.01	1263761.50
727	2851085801	525663.38	1263673.56
728	28510858	525708.00	1263782.00
729	28510852	525758.22	1263815.16
730	2807180059	525772.79	1263720.40
731	2807180058	525811.87	1263728.32
732	2807180057	525824.10	1263671.08
733	2807180056	525824.24	1263653.76
734	2807180055	525826.58	1263622.44
735	2807180054	525832.69	1263602.06
736	2807180053	525857.29	1263554.02
737	2807180052	525848.59	1263552.01
738	2807180051	525863.07	1263525.33
739	2807180050	525900.93	1263432.21
740	2807180049	525911.70	1263444.02
741	2807180048	525917.30	1263391.96
742	2807180047	525922.06	1263297.94
743	2807180046	525927.64	1263273.77
744	2807180045	525940.15	1263230.42
745	2807180044	525956.29	1263227.19
746	2807180043	526066.88	1263245.58
747	2807180042	526125.37	1263285.26
748	2807180041	526205.35	1263291.14
749	2807180040	526315.78	1263321.68
750	2807180039	526358.87	1263327.70
751	2807180038	526434.52	1263324.19
752	2807180037	526495.72	1263327.67
753	2807180036	526524.30	1263329.99
754	2807180035	526610.19	1263328.55
755	2807180034	526666.86	1263330.51
756	2807180033	526726.59	1263326.79
757	2807180032	526819.31	1263326.69
758	2807180031	526885.16	1263323.45
759	2807180030	526948.89	1263319.03

760	2807180029	527012.16	1263317.97
761	2807180028	527041.53	1263315.25
762	2807180027	527160.51	1263309.66
763	2807180026	527311.32	1263300.14
764	2807180025	527388.04	1263297.86
765	2807180024	527436.02	1263295.39
766	2807180023	527512.74	1263287.61
767	2807180022	527586.46	1263282.05
768	2807180021	527590.61	1263268.41
769	2807180020	527589.33	1263013.72
770	2807180019	527591.53	1263011.31
771	2807180018	527589.89	1262970.78
772	2807180017	527589.22	1262954.16
773	2807180016	527590.37	1262847.58
774	2807180015	527590.59	1262826.75
775	2807180014	527591.85	1262701.42
776	2807180013	527595.96	1262424.67
777	2807180012	527595.76	1262259.54
778	2807180011	527589.17	1262023.99
779	2807180010	527581.54	1261775.32
780	2807180009	527578.35	1261694.12
781	2807180008	527576.00	1261682.50
782	2807180007	527581.13	1261664.13
783	2807180006	527581.13	1261664.04
784	2807180005	527580.79	1261646.85
785	2807180004	527581.28	1261639.71
786	2807180003	527580.95	1261574.77
787	2807180002	527577.70	1261420.33
788	2807180001	527571.25	1261229.27
789	2807180	527570.44	1261219.77
790	78142002	527606.52	1261212.69
791	78142003	527640.63	1261187.35
792	78142004	527653.83	1261145.91
793	78142005	527663.91	1261127.46
794	78142006	527692.01	1261106.58
795	78142007	527735.02	1261104.28
796	78142008	527842.41	1261128.78
797	78142009	527874.33	1261145.42
798	78142010	527885.73	1261166.48
799	78142011	527891.06	1261204.00
800	78142012	527918.97	1261224.13
801	78142013	527957.05	1261207.30

802	78142014	528008.70	1261174.04
803	78142015	528035.18	1261178.66
804	78142016	528057.09	1261197.76
805	78142017	528065.89	1261242.31
806	78142018	528092.32	1261257.43
807	78142019	528130.37	1261246.10
808	78142020	528187.30	1261261.36
809	78142021	528250.05	1261207.15
810	78142022	528261.75	1261162.71
811	78142023	528254.93	1261124.67
812	78142024	528220.54	1261100.02
813	78142025	528213.15	1261077.48
814	78142026	528221.22	1261062.02
815	78142027	528245.72	1261061.13
816	78142028	528240.47	1261006.61
817	78142029	528254.72	1260952.17
818	78142030	528255.34	1260927.17
819	78142031	528234.66	1260857.08
820	78142032	528241.90	1260805.61
821	78142033	528248.59	1260764.64
822	78142034	528228.25	1260729.05
823	78142035	528212.52	1260669.97
824	78142036	528218.15	1260641.00
825	78142037	528269.75	1260620.74
826	78142038	528315.33	1260601.95
827	78142039	528367.49	1260568.69
828	78142040	528471.98	1260569.67
829	78142041	528523.08	1260548.40
830	78142042	528539.74	1260514.98
831	78142043	528528.49	1260458.93
832	78142044	528513.13	1260429.85
833	78142045	528459.24	1260405.61
834	78142046	528445.46	1260357.54
835	78142047	528457.12	1260322.60
836	78142048	528482.24	1260297.71
837	78142049	528476.48	1260244.18
838	78142050	528499.14	1260208.79
839	78142051	528557.39	1260154.55
840	78142052	528614.04	1260122.32
841	78142053	528661.54	1260123.03
842	78142054	528695.08	1260114.19
843	78142055	528747.27	1260074.43

844	78142056	528759.37	1260051.98
845	78142057	528753.61	1259999.46
846	78142058	528757.78	1259961.97
847	78142059	528785.17	1259878.60
848	78142060	528822.53	1259798.77
849	78142061	528823.35	1259730.27
850	78142062	528851.44	1259709.90
851	78142063	528890.94	1259710.58
852	78142064	528934.28	1259745.78
853	78142065	528953.24	1259754.87
854	2806616	528970.38	1259750.54
855	78142066	528970.76	1259750.45
856	2806677	528828.11	1259451.13
857	28510748	528809.78	1259412.67
858	28510749	528796.50	1259383.65
859	2851074203	528664.03	1259023.09
860	2851074202	528621.46	1258907.37
861	2851074201	529397.43	1257905.99
862	28510742	529655.06	1257898.77
863	28510732	529962.14	1257898.96
864	28098000	530281.01	1257768.32
865	28097000	530319.58	1257746.94
866	28096000	530548.88	1257623.52
867	28096002	530641.81	1257591.17
868	28096003	530765.88	1257597.49
869	2805848	530833.11	1257582.15
870	2805832	530876.61	1257545.01
871	280960310111	530908.69	1257485.80
872	280960310110	530949.34	1257417.92
873	280960310109	530959.51	1257421.75
874	280960310108	530966.09	1257414.45
875	280960310107	530966.93	1257406.07
876	280960310106	530971.48	1257395.54
877	280960310105	531021.73	1257404.04
878	280960310104	531019.57	1257422.70
879	280960310103	531038.72	1257423.90
880	280960310102	531040.39	1257406.67
881	280960310101	531196.72	1257418.43
882	280960310100	531247.61	1257423.42
883	280960310099	531277.71	1257427.37
884	280960310098	531310.31	1257399.73
885	280960310097	531380.18	1257335.60

886	280960310096	531434.74	1257305.45
887	280960310095	531511.07	1257271.96
888	280960310094	531544.97	1257255.79
889	280960310093	531566.77	1257266.56
890	280960310092	531576.88	1257256.45
891	280960310091	531611.33	1257188.68
892	280960310090	531649.69	1257133.10
893	280960310089	531684.07	1257063.78
894	280960310088	531706.80	1256992.47
895	280960310087	531828.84	1256918.77
896	280960310086	531887.70	1256874.51
897	280960310085	531936.71	1256846.08
898	280960310084	531954.70	1256838.38
899	280960310083	531980.31	1256834.55
900	280960310082	532026.25	1256808.94
901	280960310081	532089.42	1256761.57
902	280960310080	532100.91	1256743.38
903	280960310079	532109.04	1256722.56
904	280960310078	532107.37	1256701.75
905	280960310077	532094.45	1256676.62
906	280960310076	532093.01	1256665.37
907	280960310075	532106.89	1256658.91
908	280960310074	532165.51	1256659.39
909	280960310073	532207.15	1256639.29
910	280960310072	532216.96	1256622.56
911	280960310071	532230.12	1256613.21
912	280960310070	532276.30	1256596.22
913	280960310069	532286.38	1256596.31
914	280960310068	532304.30	1256599.81
915	280960310067	532315.07	1256647.91
916	280960310066	532329.66	1256666.33
917	280960310065	532344.74	1256668.96
918	280960310064	532363.43	1256664.89
919	280960310063	532382.79	1256666.81
920	280960310062	532404.08	1256655.32
921	280960310061	532421.55	1256638.57
922	280960310060	532428.25	1256623.26
923	280960310059	532450.74	1256605.55
924	280960310058	532470.84	1256599.09
925	280960310057	532493.58	1256603.64
926	280960310056	532528.99	1256599.09
927	280960310055	532568.95	1256606.03

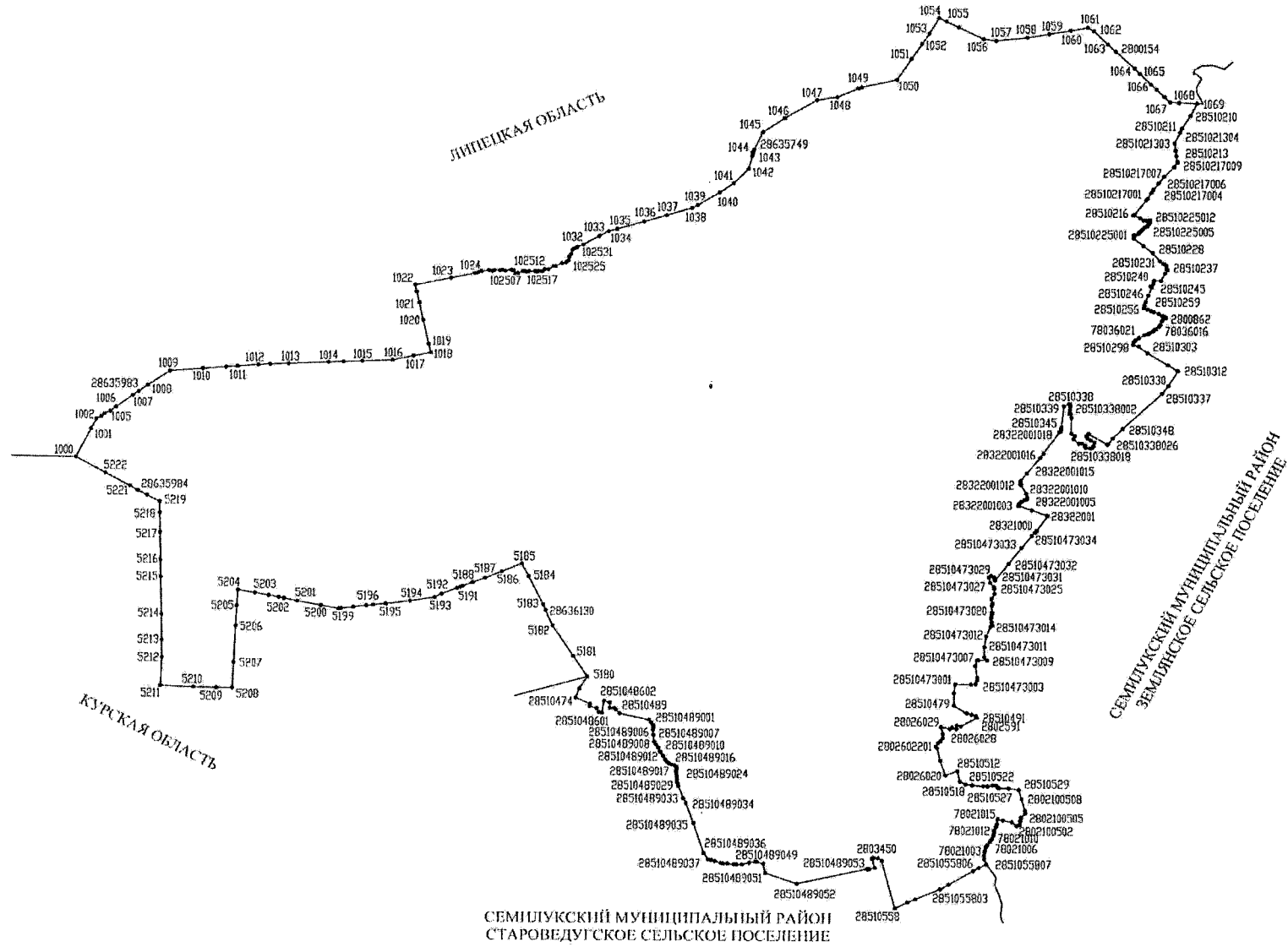
928	280960310054	532618.72	1256602.92
929	280960310053	532640.29	1256578.11
930	280960310052	532683.53	1256581.23
931	280960310051	532704.15	1256581.63
932	280960310050	532729.19	1256591.23
933	280960310049	532758.47	1256608.19
934	280960310048	532777.13	1256633.79
935	280960310047	532781.92	1256651.42
936	280960310046	532816.40	1256671.66
937	280960310045	532843.17	1256671.12
938	280960310044	532868.54	1256662.50
939	280960310043	532954.68	1256646.47
940	280960310042	532972.87	1256645.75
941	280960310041	532990.33	1256637.38
942	280960310040	533012.11	1256631.40
943	280960310039	533028.38	1256632.83
944	280960310038	533037.47	1256627.33
945	280960310037	533039.87	1256622.54
946	280960310036	533049.44	1256612.97
947	280960310035	533071.21	1256598.61
948	280960310034	533078.39	1256603.40
949	280960310033	533080.16	1256608.65
950	280960310032	533102.80	1256592.15
951	280960310031	533133.90	1256581.92
952	280960310030	533138.21	1256563.92
953	280960310029	533154.01	1256550.28
954	280960310028	533167.41	1256546.45
955	280960310027	533184.87	1256549.32
956	280960310026	533197.46	1256558.85
957	280960310025	533199.71	1256569.90
958	280960310024	533204.97	1256571.10
959	280960310023	533210.96	1256566.07
960	280960310022	533224.59	1256565.35
961	280960310021	533233.69	1256569.90
962	280960310020	533251.63	1256573.97
963	280960310019	533266.47	1256560.57
964	280960310018	533287.99	1256564.98
965	280960310017	533305.71	1256555.54
966	280960310016	533329.40	1256520.13
967	280960310015	533372.71	1256492.13
968	280960310014	533392.57	1256475.62
969	280960310013	533415.84	1256472.70

970	280960310012	533476.08	1256458.39
971	280960310011	533510.54	1256441.17
972	280960310010	533528.97	1256423.70
973	280960310009	533553.37	1256424.18
974	280960310008	533615.65	1256393.96
975	280960310007	533661.53	1256375.84
976	280960310006	533688.81	1256332.05
977	280960310005	533678.28	1256288.26
978	280960310004	533679.00	1256228.21
979	280960310003	533718.95	1256209.38
980	280960310002	533753.66	1256204.30
981	280960310001	533775.43	1256214.33
982	28096031	533783.13	1256247.52
983	28096032	533836.36	1256379.59
984	28096033	533919.84	1256445.92
985	28096034	533917.31	1256546.45
986	28096035	533837.50	1256606.00
987	28096036	533840.12	1256689.62
988	28096037	533895.37	1256790.05
989	28096038	533953.52	1256812.93

»;

- карту-схему границ Новосильского сельского поселения Семилукского муниципального района Воронежской области изложить в следующей редакции:

«Карта-схема границ Новосильского сельского поселения Семилукского муниципального района Воронежской области



- дополнить перечнем координат характерных точек границ Новосильского сельского поселения Семилукского муниципального района Воронежской области следующего содержания:

**«Перечень координат характерных точек границ
Новосильского сельского поселения Семилукского
муниципального района Воронежской области**

№ п/п	Номер характерной точки границ	Координаты	
		X	Y
1	1000	546782.20	1236943.85
2	1001	547428.27	1237263.37
3	1002	547648.25	1237373.81
4	1003	547711.21	1237477.84
5	1004	547766.60	1237545.59
6	1005	547827.39	1237666.46
7	1006	547919.67	1237786.31
8	1007	548182.88	1238139.74
9	28635983	548272.57	1238261.95
10	1008	548419.94	1238462.75
11	1009	548734.53	1238919.96
12	1010	548793.65	1239611.69
13	2800992	548833.84	1240105.40
14	1011	548852.58	1240335.52
15	101101	548853.50	1240347.65
16	1012	548886.35	1240778.73
17	28635835	548898.34	1241026.08
18	1013	548917.08	1241412.91
19	1014	548951.21	1242243.29
20	28635834	548964.94	1242557.40
21	1015	548981.86	1242944.34
22	1016	549009.26	1243581.32
23	1017	549101.49	1244021.40
24	1018	549177.27	1244380.59
25	1019	549373.57	1244335.01
26	1020	549906.50	1244215.04
27	1021	550301.94	1244129.14
28	28365833	550548.13	1244073.04
29	1022	550698.23	1244038.84
30	1023	550859.35	1244797.00
31	1024	550967.55	1245291.91
32	1025	550982.27	1245353.35

33	102501	550987.24	1245367.09
34	0102501	551012.55	1245437.01
35	0102502	551038.44	1245595.49
36	0102503	551018.51	1245669.43
37	0102504	551040.27	1245704.98
38	0102505	551034.28	1245829.13
39	0102506	551043.55	1245879.17
40	0102507	551022.28	1245940.08
41	0102508	551049.22	1246064.70
42	0102509	551033.01	1246112.13
43	0102510	550974.33	1246152.87
44	0102511	550973.60	1246203.36
45	0102512	551019.09	1246312.57
46	0102513	551018.95	1246349.07
47	0102514	551003.30	1246382.50
48	0102515	551015.52	1246443.55
49	0102516	551021.48	1246564.08
50	0102517	551008.80	1246605.03
51	0102518	551024.61	1246647.10
52	0102519	551021.78	1246720.58
53	0102520	551064.06	1246770.27
54	0102521	551062.18	1246854.27
55	0102522	551136.71	1246961.10
56	0102523	551135.53	1247001.10
57	0102524	551201.93	1247134.90
58	0102525	551222.03	1247223.99
59	0102526	551264.80	1247274.18
60	0102527	551346.74	1247289.55
61	0102528	551407.55	1247330.82
62	0102529	551511.43	1247358.28
63	0102530	551539.75	1247399.41
64	0102531	551565.00	1247454.03
65	1032	551626.15	1247585.10
66	1033	551818.66	1247921.19
67	1034	551930.03	1248117.70
68	1035	551987.42	1248295.85
69	1036	552157.20	1248858.79
70	1037	552297.28	1249327.67
71	1038	552466.98	1249856.18
72	1039	552532.79	1249976.26
73	1040	552819.35	1250427.67
74	1041	553032.76	1250723.12
75	1042	553356.63	1251034.33

76	2800304	553651.64	1251106.62
77	1043	553709.10	1251120.70
78	1044	553731.12	1251117.71
79	28635749	553789.41	1251143.91
80	1045	554189.62	1251323.87
81	1046	554510.85	1251777.65
82	1047	554920.49	1252450.97
83	1048	554990.77	1252873.49
84	28635750	555181.98	1253314.07
85	1049	555212.87	1253385.24
86	1050	555382.11	1254128.71
87	1051	555859.35	1254440.66
88	1052	556194.26	1254659.60
89	1053	556431.78	1254812.13
90	1054	556790.20	1255014.72
91	1055	556709.94	1255169.43
92	28635751	556579.49	1255430.53
93	1056	556315.82	1255958.27
94	1057	556278.62	1256216.43
95	1058	556352.60	1256870.92
96	1059	556434.68	1257323.67
97	1060	556512.36	1257766.02
98	1061	556583.99	1258126.06
99	1062	556506.59	1258252.28
100	1063	556205.63	1258540.06
101	2800154	556041.12	1258710.73
102	1064	555664.88	1259101.05
103	1065	555543.95	1259211.75
104	1066	555307.73	1259446.10
105	28635763	555189.65	1259562.48
106	28635764	555029.00	1259720.82
107	1067	554904.65	1259843.39
108	1068	554896.82	1260037.26
109	1069	554882.86	1260410.06
110	2851021001	554881.25	1260409.30
111	28510210	554599.10	1260274.63
112	28510211	554315.07	1260100.15
113	2851021305	554233.36	1260062.84
114	2851021304	554218.56	1260056.08
115	2851021303	553976.65	1259945.60
116	2851021302	553821.90	1259965.53
117	2851021301	553811.26	1259966.92
118	28510213	553697.64	1259981.73

119	28510217010	553560.51	1260005.53
120	28510217009	553544.60	1260005.90
121	28510217008	553439.46	1259940.54
122	28510217007	553222.30	1259733.44
123	28510217006	553073.44	1259622.33
124	28510217005	553064.87	1259617.17
125	28510217004	552933.19	1259512.70
126	28510217003	552916.92	1259506.11
127	28510217002	552854.84	1259465.17
128	28510217001	552717.98	1259386.47
129	28510217	552687.81	1259361.87
130	28510219	552362.87	1259119.38
131	28510225016	552346.43	1259094.39
132	28510225015	552282.73	1259237.29
133	28510225014	552231.42	1259305.35
134	28510225013	552225.57	1259365.94
135	28510225012	552235.15	1259438.63
136	28510225011	552194.13	1259445.25
137	28510225010	552175.78	1259440.31
138	28510225009	552146.14	1259415.71
139	28510225008	552098.50	1259376.76
140	28510225007	552069.69	1259337.21
141	28510225006	552026.32	1259296.34
142	28510225005	551990.97	1259254.78
143	28510225004	551969.50	1259227.18
144	28510225003	551932.29	1259208.40
145	28510225002	551900.57	1259132.50
146	28510225001	551885.59	1259105.46
147	28510225	551823.41	1259106.47
148	28510226	551657.41	1259306.21
149	28510228	551494.47	1259505.54
150	28510231	551306.24	1259656.83
151	28510232	551250.06	1259729.44
152	28510233	551210.48	1259789.42
153	28510236	551140.78	1259796.10
154	28510237	551114.74	1259818.42
155	28510238	551111.71	1259816.36
156	28510239	551035.64	1259764.63
157	28510241	550865.76	1259679.32
158	28510240	550872.91	1259540.97
159	28510242	550802.89	1259522.12
160	28510244	550742.97	1259461.51
161	28510245	550718.10	1259493.87

162	28510246	550536.03	1259418.07
163	28510250	550387.97	1259361.14
164	28510252	550313.02	1259339.20
165	28510256	550253.52	1259322.68
166	28510259	550222.00	1259398.88
167	28510262	550186.88	1259479.49
168	28510264	550166.38	1259536.47
169	28510266	550125.88	1259630.94
170	28510267	550078.35	1259707.72
171	28510270	550052.73	1259769.07
172	28510273	550031.58	1259787.90
173	2800862	550030.89	1259787.35
174	2800864	549990.28	1259730.64
175	78036012	549988.01	1259727.48
176	78036013	549962.05	1259706.93
177	78036014	549869.12	1259670.75
178	78036015	549834.65	1259653.19
179	78036016	549778.79	1259578.58
180	2800886	549745.57	1259537.16
181	78036017	549731.40	1259519.49
182	78036018	549690.52	1259455.92
183	78036019	549666.61	1259411.37
184	78036020	549643.74	1259343.83
185	78036021	549576.46	1259222.70
186	2800895	549526.69	1259157.20
187	28510297	549473.27	1259116.78
188	28510298	549426.18	1259108.92
189	28510299	549387.59	1259220.96
190	28510303	549238.66	1259405.91
191	28510305	548968.98	1259835.99
192	2851031201	548846.87	1260029.59
193	28510312	548837.08	1260045.12
194	28510330	548506.48	1259846.40
195	28510337	548329.47	1259722.01
196	28510348	547535.01	1258900.04
197	28510351	547314.94	1258696.01
198	28510338026	547173.78	1258596.68
199	28510338025	547184.20	1258579.33
200	28510338024	547414.92	1258194.80
201	28510338023	547367.96	1258155.12
202	28510338022	547315.76	1258176.03
203	28510338021	547270.83	1258240.48
204	28510338020	547220.11	1258322.22

205	28510338019	547136.69	1258298.63
206	28510338018	547093.98	1258266.49
207	28510338017	547091.49	1258215.45
208	28510338016	547105.95	1258129.57
209	28510338015	547118.64	1258119.81
210	28510338014	547157.76	1258124.73
211	28510338013	547196.76	1258054.39
212	28510338012	547195.65	1257996.29
213	28510338011	547295.45	1257878.90
214	28510338010	547368.60	1257908.90
215	28510338009	547420.70	1257835.30
216	28510338008	547780.70	1257835.30
217	28510338007	547860.20	1257820.80
218	28510338006	547875.80	1257782.00
219	28510338005	547951.70	1257804.90
220	28510338004	547953.40	1257805.10
221	28510338003	548027.00	1257810.10
222	28510338002	548064.50	1257812.80
223	28510338001	548080.30	1257807.90
224	28510338	548086.67	1257776.09
225	28510339	548034.22	1257677.15
226	28510345	547559.34	1257630.31
227	28510346	547542.30	1257628.14
228	2801180	547516.46	1257628.63
229	28322001020	547465.19	1257618.30
230	28322001019	547457.34	1257600.26
231	28322001018	547451.38	1257586.57
232	28322001017	546967.92	1257261.32
233	28322001016	546867.91	1257194.04
234	28322001015	546513.78	1256917.07
235	28322001014	546332.69	1256780.51
236	28322001013	546290.49	1256783.01
237	28322001012	546258.87	1256783.39
238	28322001011	546249.24	1256792.90
239	28322001010	546044.93	1256905.76
240	28322001009	545955.62	1256923.82
241	28322001008	545939.57	1256927.26
242	28322001007	545925.69	1256917.81
243	28322001006	545905.54	1256870.66
244	28322001005	545865.60	1256809.40
245	28322001004	545824.02	1256761.57
246	28322001003	545773.68	1256740.79
247	28322001002	545771.50	1256746.91

248	28322001001	545671.53	1257028.03
249	28322001	545556.42	1257336.48
250	2832100002	545548.11	1257357.31
251	2832100001	545546.59	1257361.12
252	28321000	545208.21	1257130.58
253	28510473037	545189.22	1257114.59
254	28510473036	545170.96	1257099.22
255	28510473035	545168.04	1257091.53
256	28510473034	545090.19	1257025.98
257	28510473033	544817.42	1256813.51
258	28510473032	544460.64	1256550.88
259	28510473031	544084.60	1256268.73
260	28510473030	544148.94	1256246.84
261	28510473029	544188.30	1256186.38
262	28510473028	544150.19	1256137.63
263	28510473027	544032.28	1256167.40
264	28510473026	543929.98	1256243.49
265	28510473025	543898.11	1256253.78
266	28510473024	543784.84	1256265.25
267	28510473023	543664.25	1256195.23
268	28510473022	543561.85	1256219.69
269	28510473021	543510.29	1256202.18
270	28510473020	543353.47	1256210.02
271	28510473019	543322.13	1256211.58
272	28510473018	543267.27	1256199.25
273	28510473017	543226.43	1256191.33
274	28510473016	543216.04	1256192.12
275	28510473015	543127.10	1256202.86
276	28510473014	543062.56	1256222.60
277	28510473013	543028.42	1256181.11
278	28510473012	542815.81	1256093.76
279	28510473011	542573.77	1256053.03
280	28510473010	542339.93	1256049.60
281	28510473009	542274.13	1256108.88
282	28510473008	542277.58	1255931.84
283	28510473007	542266.09	1255898.96
284	28510473006	542149.59	1255861.11
285	28510473005	541878.56	1255907.14
286	28510473004	541821.72	1255904.65
287	28510473003	541735.00	1255871.00
288	28510473002	541725.14	1255773.71
289	28510473001	541727.94	1255446.31
290	28510473	541525.50	1255418.99

291	28510479	541249.66	1255419.90
292	28510484	541085.05	1255673.98
293	28510485	541077.80	1255695.49
294	28510488	541047.33	1255790.71
295	28510490	541017.64	1255876.72
296	28510491	540981.97	1255902.02
297	2802591	540981.24	1255900.80
298	28026034	540784.98	1255572.45
299	28026033	540797.28	1255488.01
300	28026032	540723.22	1255476.39
301	28026031	540759.50	1255384.27
302	28026030	540722.10	1255336.88
303	28026029	540767.39	1255150.77
304	28026028	540611.68	1255193.82
305	28026027	540518.77	1255197.33
306	28026026	540447.52	1255147.12
307	28026025	540403.37	1255091.54
308	2802602201	540328.58	1255045.83
309	28026022	540288.29	1255072.87
310	28026021	540010.59	1255139.54
311	28026020	539675.98	1255250.42
312	28510512	539772.29	1255499.66
313	28510516	539540.44	1255556.94
314	28510518	539475.71	1255676.58
315	28510522	539458.57	1255813.61
316	28510523	539438.08	1256047.75
317	2851052002	539433.84	1256129.27
318	2851052001	539433.17	1256142.26
319	28510520	539460.36	1256243.91
320	28510521	539459.72	1256307.96
321	28510525	539409.71	1256350.02
322	28510527	539397.02	1256373.52
323	28510528	539387.94	1256576.62
324	28510529	539354.87	1256786.85
325	2802100508	539145.90	1256847.42
326	2802100507	538887.06	1256918.56
327	2802100506	538826.52	1256926.13
328	2802100505	538729.64	1256836.82
329	2802100504	538648.62	1256820.93
330	2802100503	538570.91	1256813.07
331	2802100502	538547.64	1256764.28
332	2802100501	538547.29	1256745.50
333	28021005	538631.08	1256649.03

334	28021004	538667.58	1256459.49
335	78021015	538695.83	1256357.89
336	7802101301	538582.39	1256338.98
337	78021013	538521.46	1256320.76
338	78021012	538441.14	1256282.53
339	78021011	538381.61	1256278.96
340	78021010	538326.55	1256270.36
341	78021009	538248.31	1256236.93
342	78021008	538184.50	1256195.39
343	78021007	538110.10	1256140.93
344	78021006	538066.42	1256116.24
345	78021005	537998.27	1256095.74
346	78021004	537955.20	1256085.55
347	78021003	537871.57	1256068.16
348	78021002	537800.10	1256072.68
349	78021001	537691.93	1256118.96
350	28021000	537673.47	1256123.12
351	2851055807	537673.09	1256122.21
352	2851055806	537605.28	1255966.30
353	2851055805	537528.81	1255841.28
354	2851055804	537224.95	1255337.07
355	2851055803	537117.60	1255158.72
356	2851055802	536889.62	1254633.75
357	2851055801	536817.28	1254465.02
358	28510558	536687.78	1254202.79
359	2803466	537752.41	1253916.26
360	2803451	537809.74	1253838.26
361	2803450	537815.06	1253744.00
362	28510489059	537806.97	1253732.75
363	28510489058	537793.49	1253714.32
364	28510489057	537592.28	1253772.29
365	28510489056	537562.31	1253653.70
366	28510489055	537559.08	1253639.45
367	28510489054	537554.86	1253620.82
368	28510489053	537565.92	1253611.95
369	28510489052	537229.53	1252137.59
370	28510489051	537465.28	1251481.20
371	28510489050	537669.78	1251434.81
372	28510489049	537684.21	1251399.82
373	28510489048	537716.48	1251312.61
374	28510489047	537717.15	1251275.25
375	28510489046	537695.44	1251152.52
376	28510489045	537654.08	1250992.98

377	28510489044	537650.61	1250879.63
378	28510489043	537657.90	1250825.15
379	28510489042	537671.89	1250688.72
380	28510489041	537675.69	1250598.86
381	28510489040	537683.43	1250556.51
382	28510489039	537726.52	1250428.17
383	28510489038	537750.82	1250345.14
384	28510489037	537760.75	1250294.42
385	28510489036	537904.55	1250194.03
386	28510489035	538578.54	1249973.37
387	28510489034	539033.57	1249813.60
388	28510489033	539131.88	1249759.37
389	28510489032	539139.81	1249756.45
390	28510489031	539404.73	1249659.19
391	28510489030	539436.89	1249650.14
392	28510489029	539489.24	1249629.31
393	28510489028	539538.92	1249626.10
394	28510489027	539576.31	1249623.43
395	28510489026	539623.28	1249618.74
396	28510489025	539661.78	1249614.89
397	28510489024	539708.79	1249609.54
398	28510489023	539732.30	1249607.94
399	28510489022	539746.18	1249607.94
400	28510489021	539786.78	1249617.02
401	28510489020	539822.57	1249620.76
402	28510489019	539850.35	1249608.48
403	28510489018	539872.25	1249572.22
404	28510489017	539890.95	1249501.64
405	28510489016	539919.80	1249457.84
406	28510489015	539957.19	1249414.57
407	28510489014	540005.80	1249376.64
408	28510489013	540089.67	1249331.24
409	28510489012	540168.20	1249283.16
410	28510489011	540186.36	1249269.81
411	28510489010	540274.50	1249232.42
412	28510489009	540346.08	1249184.34
413	28510489008	540404.84	1249146.42
414	28510489007	540559.76	1249124.52
415	28510489006	540676.21	1249120.24
416	28510489005	540725.36	1249126.65
417	28510489004	540771.30	1249128.79
418	28510489003	540832.96	1249084.90

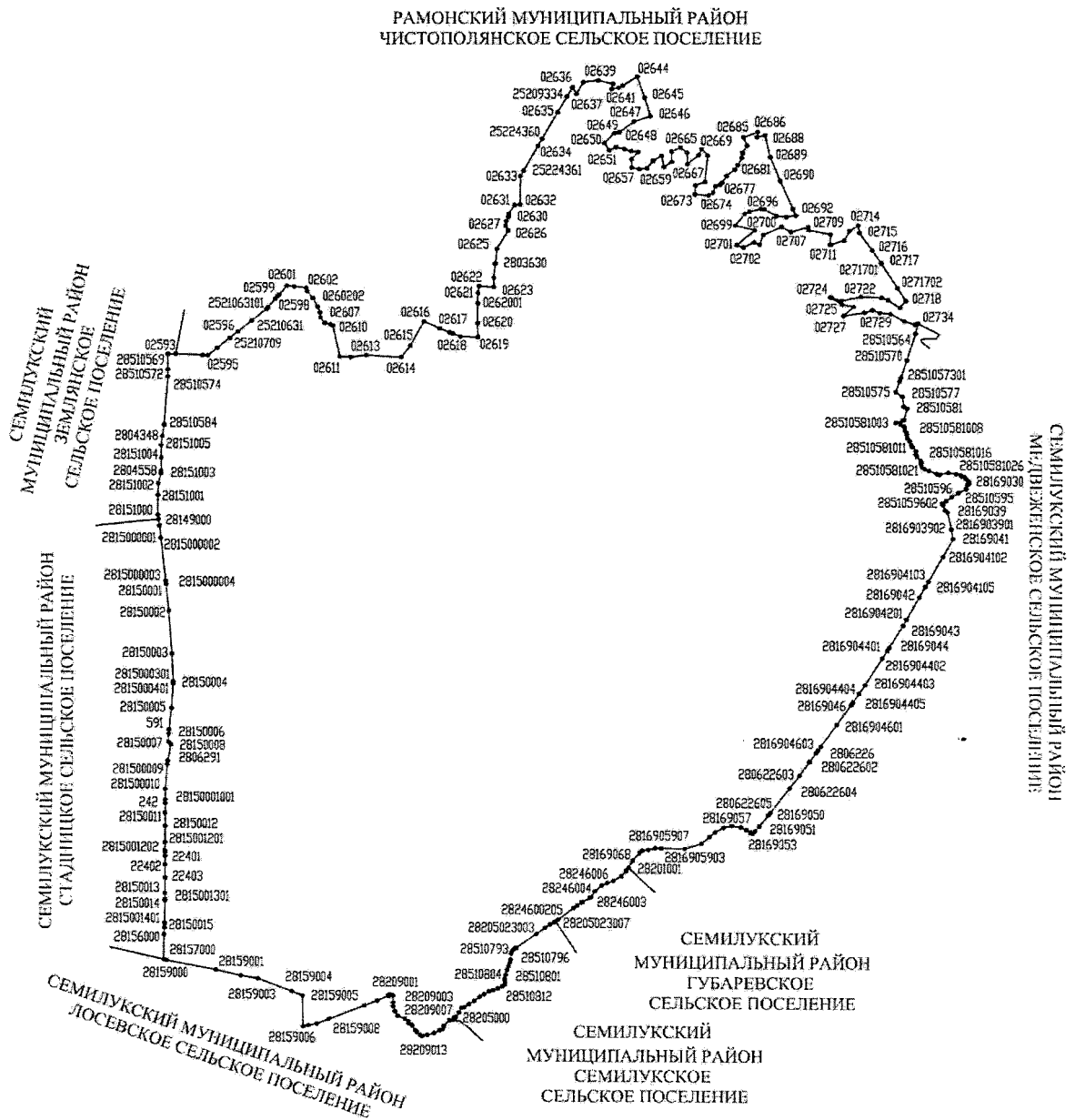
419	28510489002	540832.49	1249083.55
420	28510489001	540900.96	1249038.15
421	28510489	541040.47	1248418.50
422	2851048102	541131.70	1248334.57
423	2851048101	541161.18	1248307.45
424	28510481	541163.69	1248219.05
425	28510477	541285.57	1248211.18
426	2851048602	541318.67	1248090.36
427	2851048601	541057.06	1248048.57
428	28510486	541072.35	1247977.88
429	28510483	541153.75	1247934.53
430	28510480	541202.63	1247789.44
431	28510478	541253.58	1247799.84
432	28510474	541391.31	1247492.14
433	28510471	541596.25	1247570.06
434	5180	541865.21	1247737.42
435	5181	542327.24	1247436.88
436	5182	543016.20	1246994.52
437	28636130	543360.62	1246847.68
438	5183	543489.19	1246792.87
439	5184	544127.24	1246482.96
440	5185	544412.06	1246334.41
441	5186	544236.33	1245918.71
442	5187	544085.12	1245561.20
443	5188	543983.02	1245300.80
444	5189	543902.16	1245093.48
445	5190	543882.85	1245044.13
446	5191	543854.59	1244968.26
447	5192	543720.67	1244644.79
448	5193	543644.38	1244499.46
449	5194	543559.42	1243978.47
450	5195	543494.57	1243470.75
451	5196	543464.00	1243209.49
452	5197	543451.67	1243071.32
453	5198	543415.87	1242796.19
454	28636061	543384.72	1242549.09
455	5199	543378.04	1242496.10
456	5200	543448.36	1242126.18
457	5201	543543.89	1241634.56
458	2802063	543603.93	1241350.35
459	5202	543627.17	1241240.30
460	28635986	543668.11	1241026.08

461	5203	543721.52	1240746.63
462	5204	543789.98	1240388.70
463	5205	543430.51	1240367.35
464	5206	542979.91	1240346.61
465	5207	542147.64	1240307.15
466	5208	541566.31	1240281.76
467	5209	541572.63	1239952.14
468	5210	541584.82	1239466.74
469	5211	541612.77	1238770.09
470	5212	542254.48	1238798.22
471	5213	542648.02	1238790.36
472	5214	543228.55	1238778.82
473	5215	544081.08	1238760.33
474	5216	544456.22	1238752.52
475	5217	545078.58	1238738.73
476	5218	545524.84	1238728.53
477	5219	545775.11	1238723.77
478	28635985	545921.39	1238459.80
479	28635984	546026.68	1238269.79
480	5220	546034.49	1238256.69
481	5221	546131.90	1238093.21
482	5222	546425.97	1237574.19

»;

- карту-схему границ Перлевского сельского поселения Семилукского муниципального района Воронежской области изложить в следующей редакции:

«Карта-схема границ Перлевского сельского поселения Семилуцкого муниципального района Воронежской области»



»;

- дополнить перечнем координат характерных точек границ Перлевского сельского поселения Семилуцкого муниципального района Воронежской области следующего содержания:

**«Перечень координат характерных точек границ
Перлевского сельского поселения Семилукского
муниципального района Воронежской области**

№ п/п	Номер характерной точки границ	Координаты	
		X	Y
1	02593	535411.95	1272083.63
2	02594	535396.20	1272467.58
3	02595	535391.57	1272542.89
4	25224391	535498.07	1272675.15
5	25210709	535638.46	1272849.50
6	02596	535727.78	1272960.43
7	25210631	535885.48	1273156.15
8	2521063101	536048.83	1273358.89
9	2521063102	536075.68	1273383.72
10	02598	536195.63	1273486.01
11	02599	536230.68	1273515.23
12	0259901	536252.08	1273538.79
13	02601	536381.50	1273646.69
14	0260101	536370.11	1273749.61
15	02602	536351.96	1273913.58
16	0260201	536304.93	1273932.75
17	0260202	536205.21	1274012.82
18	02605	536087.46	1274079.84
19	0260501	536003.05	1274110.99
20	02607	535935.03	1274120.45
21	02608	535858.88	1274178.06
22	02609	535833.69	1274266.48
23	02610	535816.87	1274293.47
24	02611	535387.49	1274393.42
25	02612	535378.54	1274550.03
26	02613	535405.48	1274767.68
27	02614	535380.14	1275256.95
28	02615	535540.60	1275380.38
29	02616	535886.65	1275573.02
30	02617	535788.77	1275794.66
31	02618002	535734.87	1275934.70
32	02618001	535718.07	1275979.00
33	02618	535673.53	1276088.86
34	02619	535666.36	1276333.17
35	02620	535867.57	1276327.17
36	0262001	536145.89	1276329.64
37	02621	536292.76	1276330.94

38	02622	536389.82	1276350.20
39	02623	536378.76	1276553.91
40	02624	536507.12	1276554.07
41	0262401	536706.23	1276573.58
42	2803630	536711.36	1276574.09
43	02625	536915.08	1276594.05
44	02626	537181.18	1276752.88
45	02627	537248.48	1276717.19
46	02628	537309.98	1276729.26
47	02629	537372.72	1276755.48
48	02630	537415.26	1276760.20
49	02631	537539.47	1276843.02
50	02632	537546.04	1276920.18
51	02633	537949.97	1276922.94
52	25224361	538026.82	1276967.06
53	02634	538381.47	1277170.65
54	25224360	538474.42	1277224.73
55	02635	538849.99	1277443.26
56	25209334	539072.31	1277572.70
57	02636	539202.37	1277648.43
58	02637	539109.67	1277702.11
59	02638	539274.39	1277802.82
60	02639	539301.52	1278008.90
61	02640	539253.28	1278212.79
62	02641	539180.19	1278200.24
63	02642	539194.41	1278294.00
64	02643	539227.67	1278353.02
65	02644	539356.25	1278554.59
66	02645	539063.17	1278658.81
67	02646	538802.39	1278740.01
68	02647	538725.70	1278512.61
69	02648	538571.19	1278302.45
70	02649	538559.36	1278235.84
71	02650	538423.56	1278095.92
72	02651	538316.68	1278164.57
73	02652	538364.62	1278259.00
74	02653	538337.13	1278378.84
75	02654	538310.51	1278472.19
76	02655	538296.20	1278570.93
77	02656	538193.64	1278477.91
78	02657	538078.38	1278483.69
79	02658	538054.52	1278584.47
80	02659	538068.25	1278696.98

81	02660	538175.86	1278781.84
82	02661	538242.85	1278898.02
83	02662	538085.87	1278933.95
84	02663	538157.45	1279042.09
85	02664	538305.97	1279038.07
86	02665	538365.51	1279165.02
87	02666	538289.79	1279252.86
88	02667	538127.12	1279260.99
89	02668	538262.34	1279416.96
90	02669	538340.74	1279460.94
91	02670	538251.98	1279542.38
92	02671	537880.81	1279505.20
93	02672	537830.79	1279371.37
94	02673	537701.96	1279366.97
95	02674	537688.61	1279557.81
96	02675	537731.51	1279616.24
97	02676	537818.33	1279653.82
98	02677	537842.10	1279721.01
99	02678	537870.75	1279747.03
100	02679	537966.73	1279808.06
101	02680	538058.03	1279922.38
102	02681	538118.71	1279965.45
103	02682	538220.95	1280020.47
104	02683	538293.30	1280031.74
105	02684	538394.60	1280092.26
106	02685	538510.22	1280043.60
107	02686	538588.15	1280244.02
108	02687	538516.08	1280230.57
109	02688	538540.56	1280343.81
110	02689	538235.35	1280416.24
111	02690	537898.14	1280559.46
112	02691	537504.32	1280737.91
113	02692	537410.85	1280777.90
114	02693	537390.04	1280649.23
115	02694	537404.55	1280509.73
116	02695	537497.51	1280337.42
117	02696	537505.07	1280292.43
118	02697	537459.36	1280130.19
119	02698	537427.72	1280063.82
120	02699	537269.97	1279934.01
121	02700	537205.62	1280205.46
122	02701	536988.81	1279953.69
123	02702	536955.93	1280047.13

124	02703	537029.97	1280196.88
125	02704	536994.57	1280274.32
126	02705	537134.27	1280325.52
127	02706	537250.03	1280582.35
128	02707	537178.44	1280711.83
129	02708	537249.64	1280954.10
130	02709	537209.69	1280962.01
131	02710	537146.56	1281266.72
132	02711	536994.49	1281259.20
133	25224356	537000.33	1281276.85
134	02712	537060.44	1281458.67
135	02713	537199.78	1281534.76
136	02714	537277.57	1281655.11
137	02715	537171.10	1281670.37
138	02716	536921.34	1281854.95
139	02717	536745.88	1281976.46
140	0271701	536737.89	1281981.70
141	0271702	536388.44	1282211.14
142	02718	536212.28	1282326.81
143	02719	536116.06	1282245.48
144	02720	536219.41	1282077.90
145	02721	536255.62	1281985.83
146	02722	536266.13	1281700.67
147	02723	536206.00	1281429.05
148	0272301	536256.34	1281281.49
149	02724	536260.80	1281268.43
150	25224358	536252.51	1281281.51
151	02725	536155.25	1281434.97
152	02726	536125.31	1281597.42
153	02727	535995.15	1281456.35
154	02728	536040.75	1281751.36
155	02729	536079.74	1281858.93
156	02730	536040.14	1281963.96
157	02731	536024.69	1282113.79
158	02732	535925.42	1282305.45
159	02733	535875.42	1282456.13
160	02734	535894.65	1282496.54
161	28510564	535750.45	1282463.52
162	28510570	535374.75	1282343.36
163	28510573	535127.70	1282261.11
164	2851057301	535085.88	1282246.14
165	2851057302	535077.74	1282243.23
166	28510575	534931.33	1282190.83

167	28510577	534865.66	1282283.31
168	28510579	534727.07	1282303.32
169	28510581	534699.08	1282349.96
170	28510581001	534546.45	1282308.16
171	28510581002	534539.76	1282293.10
172	28510581003	534504.40	1282193.01
173	28510581004	534491.48	1282255.78
174	28510581005	534461.01	1282299.17
175	28510581006	534439.32	1282316.25
176	28510581007	534399.16	1282322.71
177	28510581008	534369.62	1282341.64
178	28510581009	534340.11	1282346.86
179	28510581010	534289.76	1282356.41
180	28510581011	534244.57	1282387.86
181	28510581012	534192.83	1282409.03
182	28510581013	534170.21	1282424.72
183	28510581014	534106.06	1282474.27
184	28510581015	534065.39	1282476.32
185	28510581016	534033.02	1282490.16
186	28510581017	533974.45	1282541.82
187	28510581018	533955.57	1282547.50
188	28510581019	533948.19	1282557.66
189	28510581020	533922.80	1282552.12
190	28510581021	533888.18	1282562.28
191	28510581022	533859.10	1282597.82
192	28510581023	533839.71	1282662.44
193	28510581024	533793.73	1282771.91
194	28510581025	533781.09	1282812.92
195	28510581026	533814.33	1282931.55
196	28510581027	533792.28	1283043.27
197	28510581028	533779.25	1283106.95
198	28169026	533761.65	1283123.03
199	28169027	533751.77	1283161.07
200	28169028	533723.83	1283177.66
201	28169029	533693.96	1283218.75
202	28169030	533666.98	1283223.34
203	28169031	533640.89	1283197.93
204	28169032	533594.84	1283180.57
205	2804647	533585.99	1283184.57
206	28510593	533580.36	1283187.12
207	28510595	533528.48	1283072.29
208	28510596	533467.68	1282977.99
209	2851059601	533416.43	1282900.65

210	2851059602	533378.88	1282849.03
211	2851059603	533352.57	1282861.60
212	2851059604	533288.01	1282890.73
213	28169039	533255.00	1282924.70
214	2816903901	533020.02	1282976.57
215	2816903902	533012.33	1282978.76
216	28169041	532883.74	1283001.27
217	2816904101	532879.32	1282998.63
218	2816904102	532636.09	1282859.99
219	2816904103	532282.87	1282658.50
220	2816904104	532212.49	1282618.35
221	2816904105	532211.50	1282617.78
222	28169042	532060.57	1282531.68
223	2816904201	531744.23	1282352.56
224	2816904202	531740.75	1282350.59
225	28169043	531661.07	1282305.47
226	28169044	531345.68	1282112.79
227	2816904401	531301.39	1282085.65
228	2816904402	531192.58	1282016.03
229	2816904403	530813.43	1281778.11
230	2816904404	530689.22	1281694.08
231	2816904405	530566.44	1281609.57
232	2816904406	530550.26	1281600.05
233	28169046	530526.11	1281583.72
234	2816904601	530248.84	1281385.47
235	2816904602	529934.07	1281160.42
236	2816904603	529881.15	1281122.59
237	2806226	529841.32	1281094.11
238	280622601	529716.05	1281002.96
239	280622602	529712.89	1281000.70
240	280622603	529521.84	1280864.10
241	280622604	529344.88	1280726.68
242	280622605	529000.08	1280457.92
243	28169050	528962.52	1280428.21
244	28169051	528810.15	1280305.34
245	28169052	528745.07	1280245.24
246	28169053	528707.54	1280207.94
247	28169054	528725.79	1280180.11
248	28169055	528761.06	1280122.16
249	28169056	528795.64	1280047.72
250	28169057	528816.02	1279918.46
251	28169058	528789.64	1279807.78
252	28169059	528723.60	1279685.09

253	2816905901	528659.36	1279611.82
254	2816905902	528565.42	1279496.99
255	2816905903	528490.52	1279265.41
256	2816905904	528498.36	1278932.28
257	2816905905	528499.34	1278850.26
258	2816905906	528474.66	1278755.56
259	2816905907	528461.56	1278668.22
260	28169067	528429.87	1278627.68
261	28169068	528322.20	1278534.52
262	28201001	528224.47	1278476.23
263	28246009	528178.02	1278440.81
264	28246008	528104.19	1278374.73
265	28246007	528037.78	1278262.55
266	28246006	528006.71	1278176.43
267	28246005	527971.25	1278099.87
268	28246004	527892.08	1278007.35
269	28246003	527810.42	1277954.87
270	28246002	527797.95	1277935.28
271	2824600201	527741.36	1277834.82
272	2824600202	527728.86	1277813.56
273	2824600203	527690.35	1277758.70
274	2824600204	527654.59	1277709.43
275	2824600205	527489.45	1277492.34
276	28205023007	527463.94	1277460.27
277	28205023006	527450.96	1277440.68
278	28205023005	527421.49	1277385.70
279	28205023004	527370.20	1277312.05
280	28205023003	527287.90	1277193.88
281	28205023002	527092.52	1276913.33
282	28205023001	527078.91	1276885.17
283	28205023	527053.57	1276859.84
284	2807392	527041.02	1276854.04
285	28510793	527008.55	1276839.02
286	28510795	526923.13	1276831.56
287	28510796	526880.74	1276821.09
288	28510798	526832.92	1276804.55
289	28510799	526778.65	1276784.44
290	28510801	526712.89	1276762.70
291	28510804	526654.01	1276751.03
292	28510805	526640.01	1276750.88
293	28510807	526597.46	1276755.90
294	28510808	526570.47	1276754.59
295	28510809	526546.91	1276714.83

296	28510812	526517.07	1276655.99
297	28510813	526491.84	1276587.70
298	28510814	526473.96	1276532.00
299	28510815	526432.75	1276462.03
300	28510816	526394.93	1276401.10
301	28510817	526337.80	1276322.95
302	28510818	526291.16	1276246.42
303	28510819	526246.86	1276183.92
304	28510820	526239.79	1276145.84
305	28510821	526171.71	1276107.57
306	28510822	526110.69	1276064.85
307	28205000	526095.65	1276037.74
308	28209020	526065.48	1276023.33
309	28209019	526059.35	1275974.40
310	28209018	525982.89	1275898.87
311	28209017	525938.17	1275881.94
312	28209016	525913.46	1275837.04
313	28209015	525878.21	1275760.15
314	28209014	525847.90	1275665.25
315	28209013	525832.68	1275598.30
316	28209012	525844.58	1275566.76
317	2807843	525893.22	1275517.47
318	28209011	525916.34	1275494.03
319	2807784	525977.13	1275452.43
320	28209010	525994.17	1275440.77
321	28209009	526018.54	1275400.69
322	28209008	526046.03	1275397.60
323	28209007	526084.38	1275349.98
324	28209006	526120.05	1275247.36
325	28209005	526185.93	1275210.65
326	28209004	526255.84	1275184.42
327	28209003	526311.34	1275184.74
328	28209002	526408.83	1275179.93
329	28209001	526423.19	1275138.88
330	28209000	526401.00	1275112.42
331	28210000	526333.39	1274956.86
332	28159009	526263.84	1274777.57
333	28159008	526066.79	1274281.44
334	28159007	526002.64	1274112.76
335	2815900701	525977.89	1273996.35
336	28159006	525961.72	1273920.28
337	28159005	526400.60	1273905.90
338	28159004	526461.07	1273758.32

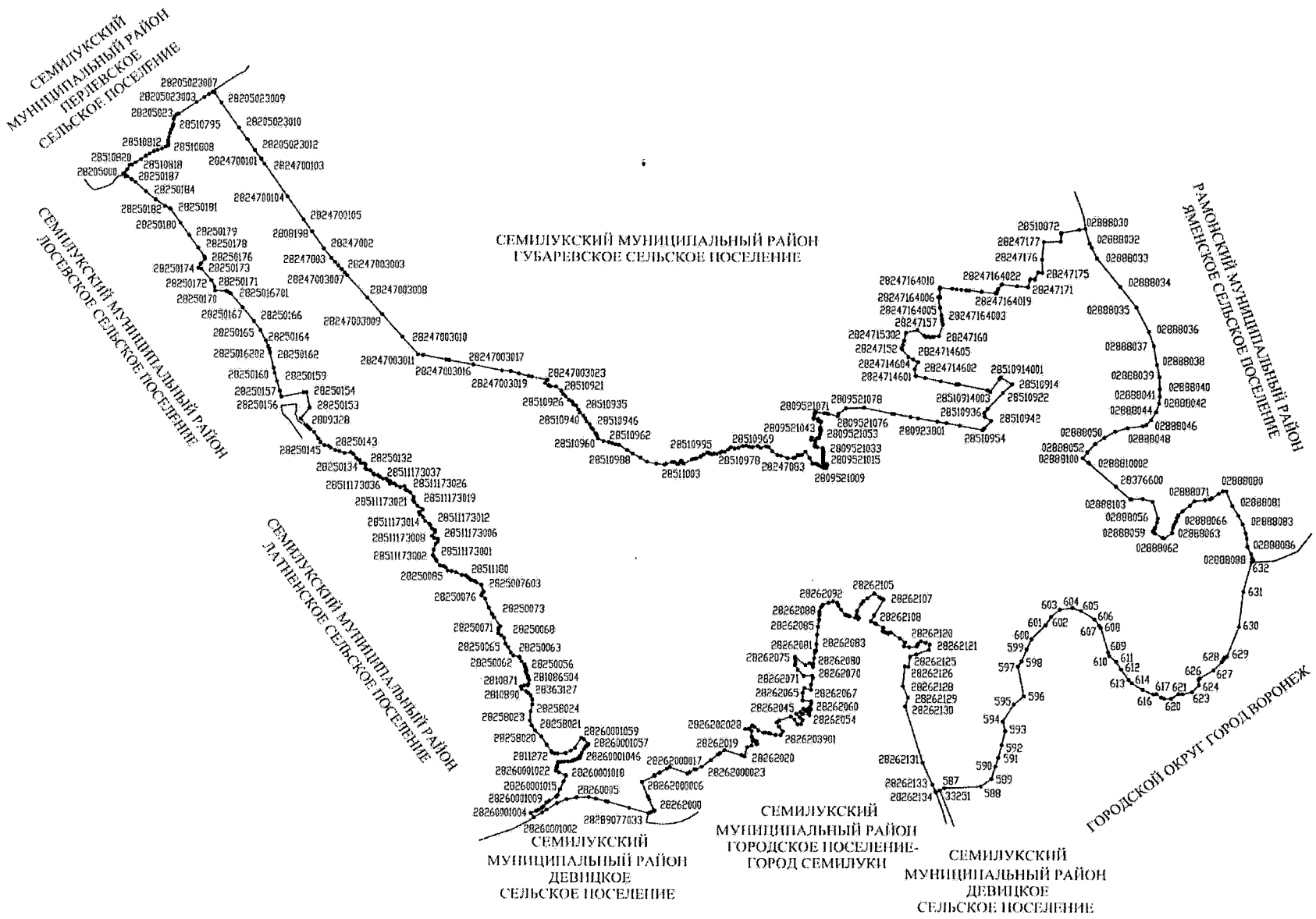
339	28159003	526636.15	1273284.11
340	28159002	526677.16	1273042.10
341	28159001	526756.54	1272691.84
342	28159000	526886.83	1271992.74
343	28157000	526900.38	1271951.80
344	28156000	527247.75	1271953.33
345	28150015	527348.94	1271959.87
346	2815001402	527401.83	1271960.22
347	2815001401	527405.92	1271960.24
348	28150014	527725.29	1271962.36
349	2815001301	527742.64	1271962.66
350	28150013	527828.29	1271964.14
351	22403	528042.08	1271962.64
352	22402	528229.83	1271961.60
353	22401	528349.53	1271960.93
354	224	528404.21	1271960.61
355	2815001202	528427.84	1271960.46
356	2815001201	528539.29	1271959.77
357	28150012	528770.02	1271958.34
358	28150011	528949.15	1271959.06
359	242	529083.51	1271959.64
360	28150001001	529131.01	1271959.86
361	281500010	529284.39	1271960.57
362	281500009	529631.62	1271984.11
363	2806291	529679.86	1271992.98
364	28150008	529912.09	1272035.65
365	28150007	529952.78	1272002.51
366	28150006	530069.01	1272002.22
367	591	530125.27	1272008.21
368	28150005	530432.57	1272043.34
369	2815000401	530781.69	1272063.47
370	28150004	530794.78	1272064.23
371	2815000301	530810.20	1272063.52
372	28150003	531205.66	1272045.41
373	28150002	531812.86	1271997.27
374	28150001	532190.80	1271959.99
375	2815000004	532230.73	1271955.17
376	2815000003	532233.59	1271954.82
377	2815000002	532835.86	1271882.18
378	2815000001	532837.90	1271881.93
379	28150000	533009.34	1271861.26
380	28149000	533097.98	1271844.54
381	28151000	533163.95	1271840.29

382	28151001	533439.66	1271836.93
383	28151002	533604.13	1271845.70
384	2815100301	533739.56	1271877.34
385	28151003	533747.31	1271879.15
386	2804558	533776.92	1271879.76
387	28151004	533962.45	1271883.53
388	28151005	534133.54	1271881.08
389	2804348	534264.63	1271900.14
390	28510584	534421.79	1271922.99
391	28510574	535089.76	1271973.28
392	28510572	535192.93	1271974.66
393	28510569	535405.45	1271970.79

»;

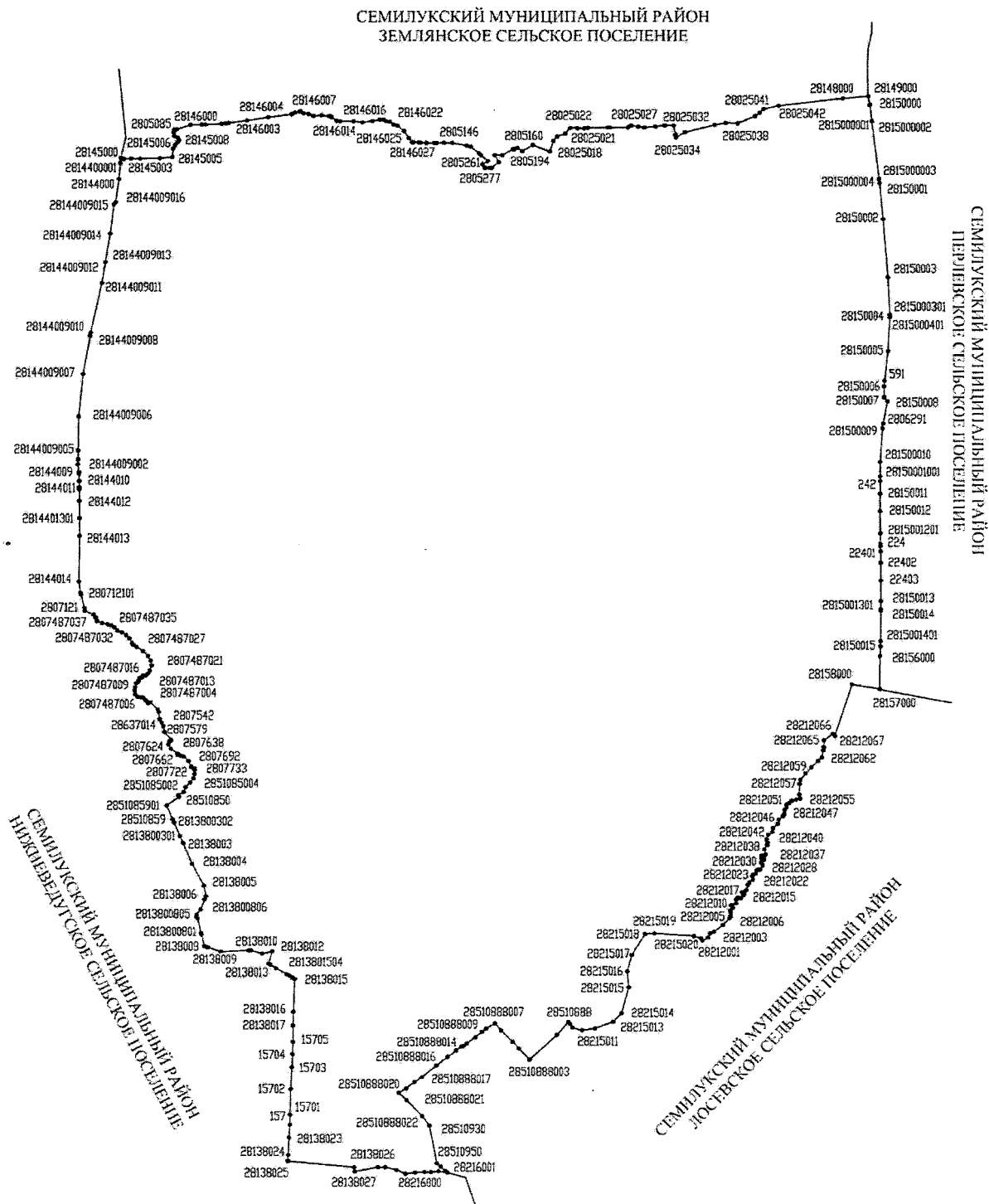
- карту-схему границ Семилукского сельского поселения Семилукского муниципального района Воронежской области изложить в следующей редакции:

«Карта-схема границ Семилукского сельского поселения Семилукского муниципального района Воронежской области



- карту-схему границ Стадницкого сельского поселения Семилукского муниципального района Воронежской области изложить в следующей редакции:

«Карта-схема границ Стадницкого сельского поселения Семилукского муниципального района Воронежской области



- дополнить перечнем координат характерных точек границ Стадницкого сельского поселения Семилукского муниципального района Воронежской области следующего содержания:

**«Перечень координат характерных точек границ
Стадницкого сельского поселения Семилукского
муниципального района Воронежской области**

№ п/п	Номер характерной точки границ	Координаты	
		X	Y
1	28145000	532458.19	1264141.05
2	28145001	532446.33	1264173.14
3	28145002	532449.36	1264248.10
4	28145003	532450.65	1264341.59
5	28145004	532453.46	1264545.58
6	28145005	532467.72	1264673.39
7	28145006	532556.38	1264684.67
8	28145007	532592.19	1264706.68
9	2814500701	532622.60	1264728.48
10	28145008	532644.21	1264743.97
11	28145009	532666.57	1264734.16
12	28145010	532688.06	1264696.86
13	28145011	532722.96	1264689.38
14	28145012	532748.06	1264696.03
15	2805085	532750.32	1264703.14
16	280508501	532755.44	1264719.22
17	28146000	532802.44	1264867.00
18	28146001	532805.65	1264982.01
19	708	532807.17	1265021.01
20	28146002	532813.65	1265187.30
21	2814600201	532819.28	1265230.76
22	2814600202	532822.82	1265258.06
23	28146003	532847.25	1265446.48
24	28146004	532882.03	1265666.31
25	28146005	532912.63	1265910.52
26	28146006	532930.09	1265943.93
27	2814600601	532941.11	1265989.74
28	28146007	532943.50	1265999.68
29	28146008	532923.37	1266033.41
30	28146009	532917.42	1266082.97
31	28146010	532893.93	1266130.24
32	28146011	532903.91	1266219.13

33	28146012	532893.23	1266293.75
34	28146013	532882.51	1266318.87
35	28146014	532845.60	1266372.78
36	28146015	532839.50	1266408.85
37	28146016	532839.48	1266543.86
38	28146017	532827.51	1266637.50
39	28146018	532842.69	1266743.84
40	28146019	532856.98	1266815.68
41	28146020	532856.92	1266856.19
42	28146021	532844.64	1266876.32
43	28146022	532835.59	1266916.93
44	28146023	532805.53	1266957.26
45	28146024	532794.46	1266996.38
46	28146025	532737.20	1267064.02
47	28146026	532663.75	1267113.83
48	28146027	532620.61	1267146.81
49	28636863	532620.39	1267158.46
50	28146028	532619.29	1267216.09
51	2814602801	532618.10	1267231.86
52	28146029	532613.52	1267292.88
53	2805148	532611.35	1267375.20
54	280514801	532610.66	1267380.51
55	280514802	532611.04	1267401.61
56	2805149	532614.12	1267477.14
57	2805146	532613.90	1267561.36
58	2805167	532585.39	1267712.38
59	280516701	532576.42	1267750.42
60	280516702	532506.54	1267836.30
61	2805210	532487.43	1267856.49
62	2805241	532423.12	1267928.43
63	2805261	532387.19	1267872.91
64	2805272	532355.56	1267897.14
65	2805277	532347.30	1267903.47
66	2805275	532352.21	1267948.92
67	2805276	532351.67	1267968.19
68	2805249	532410.82	1268039.73
69	2805212	532487.02	1268001.28
70	2805209	532487.43	1268079.26
71	2805186	532545.01	1268190.67
72	2805183	532552.31	1268204.81
73	2805177	532559.92	1268232.71
74	2805194	532526.39	1268283.46
75	2805161	532589.66	1268389.72

76	2805160	532590.26	1268390.82
77	28025017	532589.29	1268393.23
78	28025018	532523.96	1268566.75
79	28025019	532634.76	1268604.44
80	28025020	532677.96	1268642.97
81	28025021	532707.95	1268724.81
82	28025022	532770.34	1268777.96
83	28025023	532765.22	1268849.73
84	2802502301	532762.70	1268921.01
85	2802502302	532767.98	1268930.03
86	28025024	532769.06	1268961.35
87	28025025	532772.64	1269165.88
88	28025068	532772.77	1269187.68
89	28025026	532773.91	1269373.40
90	28025027	532795.25	1269405.67
91	28025028	532780.52	1269478.83
92	28025029	532772.69	1269542.92
93	28025030	532783.85	1269653.81
94	28025031	532795.36	1269749.69
95	28025032	532792.84	1269843.22
96	28025033	532699.52	1269860.20
97	28025034	532668.09	1269867.03
98	28025035	532722.82	1269956.85
99	28025036	532799.15	1270263.59
100	28025037	532819.53	1270379.26
101	28025038	532815.34	1270500.99
102	28025039	532889.70	1270679.70
103	28025040	532924.93	1270726.29
104	28025041	532964.91	1270769.30
105	28025042	532999.20	1270923.03
106	28148000	533074.58	1271582.42
107	28149000	533097.98	1271844.54
108	28150000	533009.34	1271861.26
109	2815000001	532837.90	1271881.93
110	2815000002	532835.86	1271882.18
111	2815000003	532233.59	1271954.82
112	2815000004	532230.73	1271955.17
113	28150001	532190.80	1271959.99
114	28150002	531812.86	1271997.27
115	28150003	531205.66	1272045.41
116	2815000301	530810.20	1272063.52
117	28150004	530794.78	1272064.23
118	2815000401	530781.69	1272063.47

119	28150005	530432.57	1272043.34
120	591	530125.27	1272008.21
121	28150006	530069.01	1272002.22
122	28150007	529952.78	1272002.51
123	28150008	529912.09	1272035.65
124	2806291	529679.86	1271992.98
125	281500009	529631.62	1271984.11
126	281500010	529284.39	1271960.57
127	28150001001	529131.01	1271959.86
128	242	529083.51	1271959.64
129	28150011	528949.15	1271959.06
130	28150012	528770.02	1271958.34
131	2815001201	528539.29	1271959.77
132	2815001202	528427.84	1271960.46
133	224	528404.21	1271960.61
134	22401	528349.53	1271960.93
135	22402	528229.83	1271961.60
136	22403	528042.08	1271962.64
137	28150013	527828.29	1271964.14
138	2815001301	527742.64	1271962.66
139	28150014	527725.29	1271962.36
140	2815001401	527405.92	1271960.24
141	2815001402	527401.83	1271960.22
142	28150015	527348.94	1271959.87
143	28156000	527247.75	1271953.33
144	28157000	526900.38	1271951.80
145	28158000	526950.47	1271666.37
146	28212067	526410.62	1271487.69
147	28212066	526431.87	1271466.52
148	28212065	526365.52	1271377.14
149	28212064	526290.49	1271374.35
150	2821206401	526257.21	1271367.95
151	28212063	526186.29	1271354.34
152	28212062	526183.27	1271351.87
153	28212061	526148.43	1271315.70
154	28212060	526081.75	1271244.83
155	28212059	526016.68	1271184.95
156	28212058	525949.68	1271132.58
157	28212057	525908.59	1271123.97
158	28212056	525797.55	1271120.53
159	28212055	525755.12	1271127.93
160	28212054	525745.74	1271087.52
161	28212053	525730.80	1271041.66

162	28212052	525704.52	1271012.41
163	28212051	525693.31	1270990.51
164	28212050	525669.78	1270987.24
165	28212049	525637.12	1270970.05
166	28212048	525597.56	1270964.42
167	28212047	525573.96	1270954.15
168	28212046	525536.53	1270909.00
169	28212045	525493.93	1270898.90
170	28212044	525448.48	1270851.33
171	28212043	525409.39	1270842.21
172	28212042	525380.49	1270799.98
173	28212041	525334.33	1270783.42
174	28212040	525295.41	1270792.29
175	28212039	525272.89	1270790.00
176	28212038	525230.09	1270758.91
177	28212037	525180.71	1270771.38
178	28212036	525166.62	1270762.01
179	28212035	525162.31	1270730.05
180	28212034	525145.31	1270729.71
181	28212033	525139.07	1270756.77
182	28212032	525119.55	1270755.46
183	28212031	525107.33	1270732.07
184	28212030	525091.28	1270726.72
185	28212029	525061.43	1270743.01
186	28212028	525019.66	1270714.90
187	28212027	525019.46	1270693.90
188	28212026	525009.33	1270680.00
189	28212025	524978.75	1270671.29
190	28212024	524968.01	1270646.39
191	28212023	524950.89	1270634.05
192	28212022	524919.45	1270640.35
193	28212021	524887.12	1270606.16
194	28212020	524861.45	1270587.40
195	28212019	524811.84	1270576.87
196	28212018	524796.20	1270561.52
197	28212017	524786.40	1270530.11
198	28212016	524761.05	1270545.85
199	28212015	524723.77	1270517.21
200	28212014	524727.46	1270484.67
201	28212013	524709.82	1270469.84
202	28212012	524669.78	1270465.22
203	28212011	524650.30	1270415.40
204	28212010	524627.50	1270434.50

205	28212009	524597.50	1270407.50
206	2808412	524593.86	1270408.39
207	28637446	524575.00	1270413.00
208	2808424	524536.63	1270409.26
209	28212007	524534.00	1270409.00
210	28212006	524516.00	1270401.00
211	28212005	524447.50	1270334.50
212	28212004	524374.50	1270240.00
213	28212003	524359.00	1270202.00
214	28212002	524313.50	1270180.00
215	28212001	524282.50	1270122.00
216	28215021	524303.50	1270106.50
217	28215020	524331.50	1270034.50
218	28215019	524357.50	1269629.00
219	28215018	524351.00	1269531.50
220	28215017	524132.00	1269394.50
221	28215016	523960.00	1269348.50
222	28215015	523791.00	1269363.50
223	28215014	523519.50	1269289.00
224	28215013	523428.00	1269202.50
225	28215012	523358.00	1269014.00
226	28215011	523338.50	1268881.50
227	28215010	523367.50	1268783.50
228	2808683	523404.89	1268756.16
229	28510888	523427.00	1268740.00
230	28510888001	523288.47	1268621.28
231	28510888002	523030.57	1268341.65
232	28510888003	523026.31	1268339.52
233	28510888004	523146.74	1268230.52
234	28510888005	523214.51	1268167.20
235	28510888006	523335.01	1268048.44
236	28510888007	523411.66	1267983.23
237	28510888008	523354.65	1267892.14
238	28510888009	523320.74	1267850.24
239	28510888010	523263.30	1267782.26
240	28510888011	523196.99	1267692.88
241	28510888012	523172.36	1267658.75
242	28510888013	523165.22	1267637.85
243	28510888014	523123.25	1267582.36
244	28510888015	523055.59	1267494.62
245	28510888016	522965.31	1267379.73
246	28510888017	522845.70	1267229.76
247	28510888018	522795.05	1267154.41

248	28510888019	522727.00	1267066.85
249	28510888020	522678.81	1266990.80
250	28510888021	522603.97	1267068.88
251	28510888022	522436.25	1267230.01
252	28510930	522339.69	1267304.58
253	28510950	521947.65	1267380.63
254	28510952	521910.83	1267421.75
255	28510956	521864.11	1267469.52
256	28216001	521849.93	1267489.26
257	28216000	521864.33	1267396.18
258	28218000	521856.20	1267320.75
259	28138032	521857.08	1267254.60
260	28637511	521848.28	1267158.46
261	28138031	521839.16	1267058.93
262	28138030	521877.66	1266965.49
263	28138029	521904.90	1266850.39
264	28138028	521906.05	1266774.88
265	28138027	521860.61	1266537.82
266	28138026	521904.73	1266529.85
267	28138025	521969.60	1265848.76
268	28138024	522031.17	1265852.84
269	28138023	522214.95	1265861.09
270	28138022	522345.77	1265869.99
271	157	522450.15	1265871.90
272	15701	522453.23	1265871.91
273	15702	522719.08	1265877.77
274	15703	522949.35	1265890.84
275	15704	523084.12	1265897.84
276	15705	523216.05	1265902.73
277	28138017	523386.90	1265904.15
278	28138016	523533.42	1265907.90
279	28138015	523880.95	1265921.23
280	2813801501	523895.56	1265899.42
281	2813801502	523915.46	1265869.51
282	2813801503	523930.58	1265839.45
283	2813801504	523992.66	1265728.96
284	2813801505	524030.27	1265672.13
285	28138013	524040.38	1265654.44
286	28138012	524168.32	1265692.17
287	28138011	524143.04	1265586.80
288	28138010	524180.86	1265468.88
289	2813801001	524179.83	1265446.91
290	28138009	524166.42	1265159.97

291	2813800901	524212.17	1265029.23
292	2813800902	524213.69	1265022.92
293	28138008	524225.85	1264988.68
294	2813800801	524348.21	1264959.87
295	2813800802	524360.04	1264957.08
296	2813800803	524512.70	1264921.13
297	2813800804	524528.10	1264908.80
298	2813800805	524552.99	1264909.88
299	2813800806	524609.75	1264951.70
300	2813800807	524712.57	1264994.56
301	28138006	524743.84	1265007.60
302	28138005	524855.68	1264987.04
303	28138004	525080.88	1264864.22
304	28138003	525296.60	1264771.81
305	2813800301	525368.35	1264740.04
306	2813800302	525507.04	1264678.62
307	2813800303	525538.10	1264664.87
308	28510859	525679.37	1264602.30
309	2851085901	525682.61	1264600.87
310	28510850	525773.00	1264734.29
311	2851085001	525787.97	1264723.73
312	2851085002	525825.93	1264779.31
313	2851085003	525873.57	1264798.52
314	2851085004	525922.32	1264846.55
315	2851085005	525966.05	1264880.97
316	2851085006	526011.93	1264891.00
317	2851085007	526050.65	1264892.44
318	2807733	526067.96	1264889.82
319	2807722	526087.93	1264856.39
320	2807692	526146.01	1264828.92
321	2807667	526196.51	1264776.47
322	28637015	526206.74	1264741.33
323	2807662	526211.86	1264717.63
324	2807657	526226.27	1264714.68
325	2807638	526274.68	1264646.98
326	2807624	526318.77	1264622.88
327	2807615	526345.88	1264627.57
328	2807611	526350.94	1264640.70
329	2807603	526362.79	1264650.45
330	2807602	526371.26	1264647.92
331	2807579	526450.17	1264581.94
332	2807560	526509.93	1264568.03
333	28637014	526547.66	1264550.71

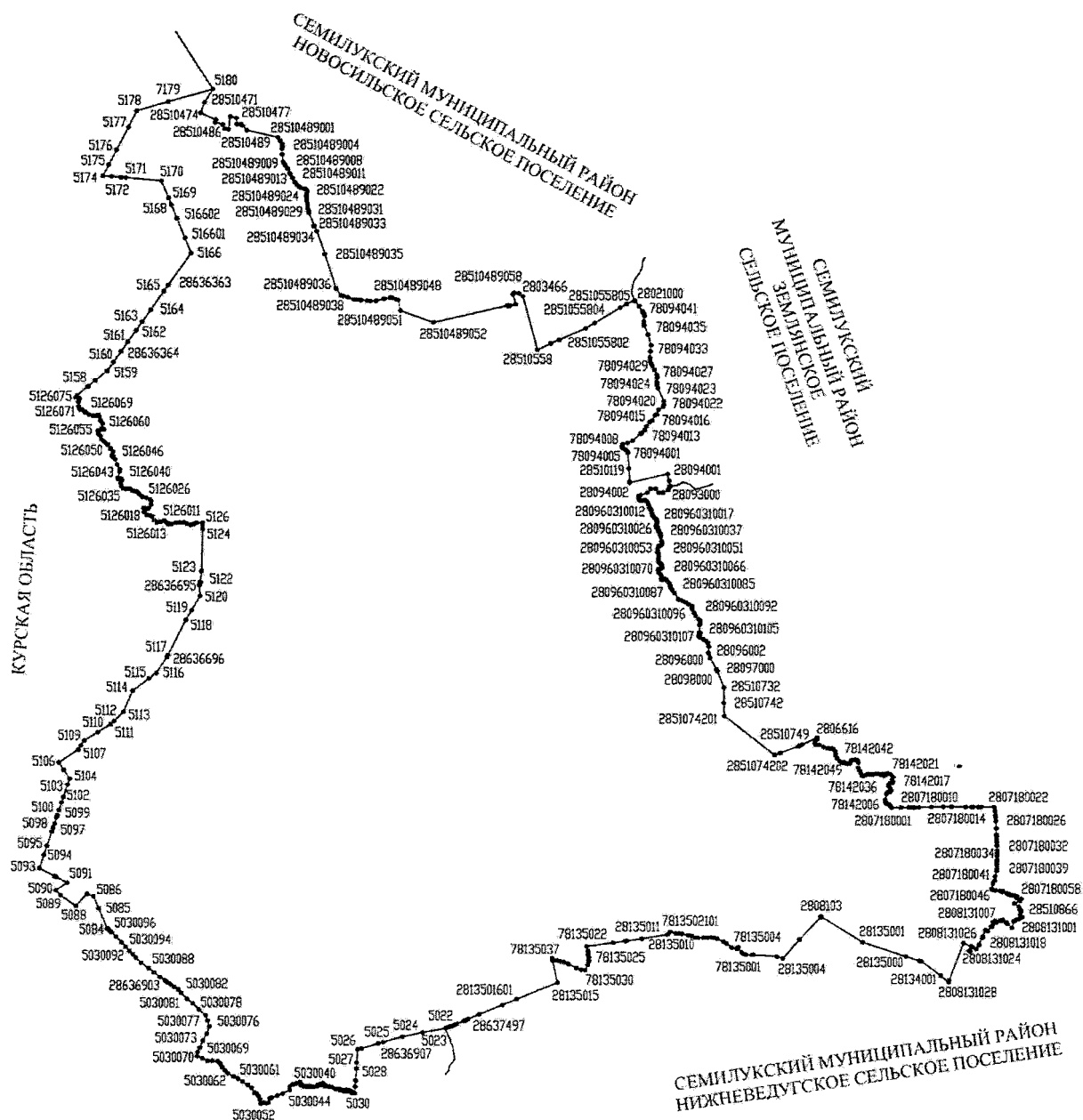
334	2807542	526583.70	1264532.11
335	2807518	526659.54	1264522.02
336	2807509	526684.13	1264511.04
337	2807487	526761.79	1264434.48
338	2807487001	526752.21	1264410.25
339	2807487002	526774.43	1264397.30
340	2807487003	526787.16	1264381.50
341	2807487004	526811.98	1264361.16
342	2807487005	526813.54	1264334.19
343	2807487006	526821.36	1264302.26
344	2807487007	526850.06	1264276.64
345	2807487008	526885.82	1264270.98
346	2807487009	526917.81	1264274.59
347	2807487010	526961.39	1264286.67
348	2807487011	526974.92	1264306.45
349	2807487012	526990.46	1264314.59
350	2807487013	527013.03	1264321.38
351	2807487014	527017.28	1264338.49
352	2807487015	527023.80	1264348.51
353	2807487016	527040.68	1264360.81
354	2807487017	527044.18	1264389.84
355	2807487018	527063.60	1264413.86
356	2807487019	527096.02	1264430.01
357	2807487020	527149.41	1264448.86
358	2807487021	527200.74	1264438.61
359	2807487022	527247.61	1264412.56
360	2807487023	527302.24	1264358.37
361	2807487024	527344.77	1264292.48
362	2807487025	527366.74	1264259.75
363	2807487026	527385.77	1264244.85
364	2807487027	527433.72	1264217.99
365	2807487028	527469.54	1264183.42
366	2807487029	527499.87	1264138.99
367	2807487030	527518.92	1264092.34
368	2807487031	527550.46	1264061.52
369	2807487032	527572.69	1264027.82
370	2807487033	527583.50	1263992.00
371	2807487034	527597.09	1263933.19
372	2807487035	527619.31	1263880.15
373	2807487036	527653.69	1263867.22
374	2807487037	527685.95	1263843.56
375	2807487038	527726.01	1263752.92
376	2807121	527750.84	1263749.93

377	280712101	527892.34	1263715.03
378	2807059	527914.71	1263709.51
379	28144014	528030.95	1263693.00
380	28144013	528511.90	1263702.04
381	2814401301	528697.49	1263701.53
382	28144012	528876.37	1263701.04
383	2814401201	528999.55	1263699.55
384	28144011	529020.28	1263699.30
385	28144010	529082.99	1263699.20
386	28144009	529162.49	1263698.36
387	28144009001	529178.88	1263698.69
388	28144009002	529257.83	1263684.84
389	28144009003	529307.27	1263688.64
390	28144009004	529313.82	1263688.73
391	28144009005	529405.04	1263689.92
392	28144009006	529756.63	1263696.22
393	28144009007	530197.27	1263742.00
394	28144009008	530592.44	1263816.14
395	28144009009	530593.32	1263816.30
396	28144009010	530628.80	1263822.96
397	28144009011	531147.89	1263940.62
398	28144009012	531363.31	1263977.73
399	28144009013	531365.25	1263978.06
400	28144009014	531664.36	1264029.59
401	28144009015	531971.45	1264068.76
402	28144009016	531993.68	1264086.39
403	28144000	532236.70	1264120.54
404	2814400001	532399.91	1264135.65
405	2814400002	532409.65	1264136.55

»;

- карту-схему границ Староведугского сельского поселения Семилукского муниципального района Воронежской области изложить в следующей редакции:

**«Карта-схема границ Староведугского сельского поселения
Семилуцкого муниципального района Воронежской области»**



»;

- дополнить перечнем координат характерных точек границ Староведугского сельского поселения Семилуцкого муниципального района Воронежской области следующего содержания:

**«Перечень координат характерных точек границ
Староведугского сельского поселения Семилукского
муниципального района Воронежской области**

№ п/п	Номер характерной точки границ	Координаты	
		X	Y
1	5180	541865.21	1247737.42
2	28510471	541596.25	1247570.06
3	28510474	541391.31	1247492.14
4	28510478	541253.58	1247799.84
5	28510480	541202.63	1247789.44
6	28510483	541153.75	1247934.53
7	28510486	541072.35	1247977.88
8	2851048601	541057.06	1248048.57
9	2851048602	541318.67	1248090.36
10	28510477	541285.57	1248211.18
11	28510481	541163.69	1248219.05
12	2851048101	541161.18	1248307.45
13	2851048102	541131.70	1248334.57
14	28510489	541040.47	1248418.50
15	28510489001	540900.96	1249038.15
16	28510489002	540832.49	1249083.55
17	28510489003	540832.96	1249084.90
18	28510489004	540771.30	1249128.79
19	28510489005	540725.36	1249126.65
20	28510489006	540676.21	1249120.24
21	28510489007	540559.76	1249124.52
22	28510489008	540404.84	1249146.42
23	28510489009	540346.08	1249184.34
24	28510489010	540274.50	1249232.42
25	28510489011	540186.36	1249269.81
26	28510489012	540168.20	1249283.16
27	28510489013	540089.67	1249331.24
28	28510489014	540005.80	1249376.64
29	28510489015	539957.19	1249414.57
30	28510489016	539919.80	1249457.84
31	28510489017	539890.95	1249501.64
32	28510489018	539872.25	1249572.22
33	28510489019	539850.35	1249608.48
34	28510489020	539822.57	1249620.76
35	28510489021	539786.78	1249617.02
36	28510489022	539746.18	1249607.94

37	28510489023	539732.30	1249607.94
38	28510489024	539708.79	1249609.54
39	28510489025	539661.78	1249614.89
40	28510489026	539623.28	1249618.74
41	28510489027	539576.31	1249623.43
42	28510489028	539538.92	1249626.10
43	28510489029	539489.24	1249629.31
44	28510489030	539436.89	1249650.14
45	28510489031	539404.73	1249659.19
46	28510489032	539139.81	1249756.45
47	28510489033	539131.88	1249759.37
48	28510489034	539033.57	1249813.60
49	28510489035	538578.54	1249973.37
50	28510489036	537904.55	1250194.03
51	28510489037	537760.75	1250294.42
52	28510489038	537750.82	1250345.14
53	28510489039	537726.52	1250428.17
54	28510489040	537683.43	1250556.51
55	28510489041	537675.69	1250598.86
56	28510489042	537671.89	1250688.72
57	28510489043	537657.90	1250825.15
58	28510489044	537650.61	1250879.63
59	28510489045	537654.08	1250992.98
60	28510489046	537695.44	1251152.52
61	28510489047	537717.15	1251275.25
62	28510489048	537716.48	1251312.61
63	28510489049	537684.21	1251399.82
64	28510489050	537669.78	1251434.81
65	28510489051	537465.28	1251481.20
66	28510489052	537229.53	1252137.59
67	28510489053	537565.92	1253611.95
68	28510489054	537554.86	1253620.82
69	28510489055	537559.08	1253639.45
70	28510489056	537562.31	1253653.70
71	28510489057	537592.28	1253772.29
72	28510489058	537793.49	1253714.32
73	28510489059	537806.97	1253732.75
74	2803450	537815.06	1253744.00
75	2803451	537809.74	1253838.26
76	2803466	537752.41	1253916.26
77	28510558	536687.78	1254202.79
78	2851055801	536817.28	1254465.02
79	2851055802	536889.62	1254633.75

80	2851055803	537117.60	1255158.72
81	2851055804	537224.95	1255337.07
82	2851055805	537528.81	1255841.28
83	2851055806	537605.28	1255966.30
84	2851055807	537673.09	1256122.21
85	28021000	537673.47	1256123.12
86	78094043	537664.38	1256135.58
87	78094042	537558.87	1256213.74
88	78094041	537452.31	1256284.91
89	78094040	537405.99	1256313.70
90	78094039	537367.55	1256323.44
91	78094038	537261.45	1256308.10
92	78094037	537217.95	1256307.38
93	78094036	537180.49	1256314.61
94	78094035	536995.97	1256391.27
95	78094034	536787.36	1256454.08
96	78094033	536664.26	1256438.35
97	78094032	536535.71	1256431.15
98	78094031	536485.22	1256432.47
99	78094030	536433.34	1256452.79
100	78094029	536379.50	1256477.63
101	78094028	536297.27	1256520.65
102	78094027	536203.04	1256563.74
103	78094026	536145.10	1256574.60
104	78094025	536055.05	1256567.17
105	78094024	536001.49	1256569.54
106	78094023	535934.68	1256588.42
107	78094022	535667.42	1256706.60
108	78094021	535604.44	1256710.49
109	78094020	535559.84	1256694.77
110	78094019	535499.26	1256601.65
111	78094018	535408.55	1256568.22
112	78094017	535387.81	1256530.85
113	78094016	535284.48	1256478.49
114	78094015	535251.13	1256422.70
115	78094014	535167.77	1256364.72
116	78094013	535090.53	1256327.20
117	78094012	535024.18	1256270.62
118	78094011	535017.53	1256246.66
119	78094010	534881.54	1256089.01
120	78094009	534829.89	1255986.33
121	78094008	534804.79	1255890.48
122	78094007	534767.20	1255875.72

123	78094006	534747.24	1255883.34
124	78094005	534733.81	1255893.93
125	78094004	534709.57	1255935.58
126	78094003	534684.29	1255970.24
127	78094002	534670.87	1255982.83
128	78094001	534644.48	1255994.65
129	28510119	534317.82	1256015.67
130	28094002	534056.47	1256030.08
131	2809400101	534035.50	1256032.91
132	28094001	534212.43	1256782.07
133	2804415	534079.18	1256813.42
134	28093000	533968.08	1256839.55
135	28096038	533953.52	1256812.93
136	28096037	533895.37	1256790.05
137	28096036	533840.12	1256689.62
138	28096035	533837.50	1256606.00
139	28096034	533917.31	1256546.45
140	28096033	533919.84	1256445.92
141	28096032	533836.36	1256379.59
142	28096031	533783.13	1256247.52
143	280960310001	533775.43	1256214.33
144	280960310002	533753.66	1256204.30
145	280960310003	533718.95	1256209.38
146	280960310004	533679.00	1256228.21
147	280960310005	533678.28	1256288.26
148	280960310006	533688.81	1256332.05
149	280960310007	533661.53	1256375.84
150	280960310008	533615.65	1256393.96
151	280960310009	533553.37	1256424.18
152	280960310010	533528.97	1256423.70
153	280960310011	533510.54	1256441.17
154	280960310012	533476.08	1256458.39
155	280960310013	533415.84	1256472.70
156	280960310014	533392.57	1256475.62
157	280960310015	533372.71	1256492.13
158	280960310016	533329.40	1256520.13
159	280960310017	533305.71	1256555.54
160	280960310018	533287.99	1256564.98
161	280960310019	533266.47	1256560.57
162	280960310020	533251.63	1256573.97
163	280960310021	533233.69	1256569.90
164	280960310022	533224.59	1256565.35
165	280960310023	533210.96	1256566.07

166	280960310024	533204.97	1256571.10
167	280960310025	533199.71	1256569.90
168	280960310026	533197.46	1256558.85
169	280960310027	533184.87	1256549.32
170	280960310028	533167.41	1256546.45
171	280960310029	533154.01	1256550.28
172	280960310030	533138.21	1256563.92
173	280960310031	533133.90	1256581.92
174	280960310032	533102.80	1256592.15
175	280960310033	533080.16	1256608.65
176	280960310034	533078.39	1256603.40
177	280960310035	533071.21	1256598.61
178	280960310036	533049.44	1256612.97
179	280960310037	533039.87	1256622.54
180	280960310038	533037.47	1256627.33
181	280960310039	533028.38	1256632.83
182	280960310040	533012.11	1256631.40
183	280960310041	532990.33	1256637.38
184	280960310042	532972.87	1256645.75
185	280960310043	532954.68	1256646.47
186	280960310044	532868.54	1256662.50
187	280960310045	532843.17	1256671.12
188	280960310046	532816.40	1256671.66
189	280960310047	532781.92	1256651.42
190	280960310048	532777.13	1256633.79
191	280960310049	532758.47	1256608.19
192	280960310050	532729.19	1256591.23
193	280960310051	532704.15	1256581.63
194	280960310052	532683.53	1256581.23
195	280960310053	532640.29	1256578.11
196	280960310054	532618.72	1256602.92
197	280960310055	532568.95	1256606.03
198	280960310056	532528.99	1256599.09
199	280960310057	532493.58	1256603.64
200	280960310058	532470.84	1256599.09
201	280960310059	532450.74	1256605.55
202	280960310060	532428.25	1256623.26
203	280960310061	532421.55	1256638.57
204	280960310062	532404.08	1256655.32
205	280960310063	532382.79	1256666.81
206	280960310064	532363.43	1256664.89
207	280960310065	532344.74	1256668.96
208	280960310066	532329.66	1256666.33

209	280960310067	532315.07	1256647.91
210	280960310068	532304.30	1256599.81
211	280960310069	532286.38	1256596.31
212	280960310070	532276.30	1256596.22
213	280960310071	532230.12	1256613.21
214	280960310072	532216.96	1256622.56
215	280960310073	532207.15	1256639.29
216	280960310074	532165.51	1256659.39
217	280960310075	532106.89	1256658.91
218	280960310076	532093.01	1256665.37
219	280960310077	532094.45	1256676.62
220	280960310078	532107.37	1256701.75
221	280960310079	532109.04	1256722.56
222	280960310080	532100.91	1256743.38
223	280960310081	532089.42	1256761.57
224	280960310082	532026.25	1256808.94
225	280960310083	531980.31	1256834.55
226	280960310084	531954.70	1256838.38
227	280960310085	531936.71	1256846.08
228	280960310086	531887.70	1256874.51
229	280960310087	531828.84	1256918.77
230	280960310088	531706.80	1256992.47
231	280960310089	531684.07	1257063.78
232	280960310090	531649.69	1257133.10
233	280960310091	531611.33	1257188.68
234	280960310092	531576.88	1257256.45
235	280960310093	531566.77	1257266.56
236	280960310094	531544.97	1257255.79
237	280960310095	531511.07	1257271.96
238	280960310096	531434.74	1257305.45
239	280960310097	531380.18	1257335.60
240	280960310098	531310.31	1257399.73
241	280960310099	531277.71	1257427.37
242	280960310100	531247.61	1257423.42
243	280960310101	531196.72	1257418.43
244	280960310102	531040.39	1257406.67
245	280960310103	531038.72	1257423.90
246	280960310104	531019.57	1257422.70
247	280960310105	531021.73	1257404.04
248	280960310106	530971.48	1257395.54
249	280960310107	530966.93	1257406.07
250	280960310108	530966.09	1257414.45
251	280960310109	530959.51	1257421.75

252	280960310110	530949.34	1257417.92
253	280960310111	530908.69	1257485.80
254	2805832	530876.61	1257545.01
255	2805848	530833.11	1257582.15
256	28096003	530765.88	1257597.49
257	28096002	530641.81	1257591.17
258	28096000	530548.88	1257623.52
259	28097000	530319.58	1257746.94
260	28098000	530281.01	1257768.32
261	28510732	529962.14	1257898.96
262	28510742	529655.06	1257898.77
263	2851074201	529397.43	1257905.99
264	2851074202	528621.46	1258907.37
265	2851074203	528664.03	1259023.09
266	28510749	528796.50	1259383.65
267	28510748	528809.78	1259412.67
268	2806677	528828.11	1259451.13
269	78142066	528970.76	1259750.45
270	2806616	528970.38	1259750.54
271	78142065	528953.24	1259754.87
272	78142064	528934.28	1259745.78
273	78142063	528890.94	1259710.58
274	78142062	528851.44	1259709.90
275	78142061	528823.35	1259730.27
276	78142060	528822.53	1259798.77
277	78142059	528785.17	1259878.60
278	78142058	528757.78	1259961.97
279	78142057	528753.61	1259999.46
280	78142056	528759.37	1260051.98
281	78142055	528747.27	1260074.43
282	78142054	528695.08	1260114.19
283	78142053	528661.54	1260123.03
284	78142052	528614.04	1260122.32
285	78142051	528557.39	1260154.55
286	78142050	528499.14	1260208.79
287	78142049	528476.48	1260244.18
288	78142048	528482.24	1260297.71
289	78142047	528457.12	1260322.60
290	78142046	528445.46	1260357.54
291	78142045	528459.24	1260405.61
292	78142044	528513.13	1260429.85
293	78142043	528528.49	1260458.93
294	78142042	528539.74	1260514.98

295	78142041	528523.08	1260548.40
296	78142040	528471.98	1260569.67
297	78142039	528367.49	1260568.69
298	78142038	528315.33	1260601.95
299	78142037	528269.75	1260620.74
300	78142036	528218.15	1260641.00
301	78142035	528212.52	1260669.97
302	78142034	528228.25	1260729.05
303	78142033	528248.59	1260764.64
304	78142032	528241.90	1260805.61
305	78142031	528234.66	1260857.08
306	78142030	528255.34	1260927.17
307	78142029	528254.72	1260952.17
308	78142028	528240.47	1261006.61
309	78142027	528245.72	1261061.13
310	78142026	528221.22	1261062.02
311	78142025	528213.15	1261077.48
312	78142024	528220.54	1261100.02
313	78142023	528254.93	1261124.67
314	78142022	528261.75	1261162.71
315	78142021	528250.05	1261207.15
316	78142020	528187.30	1261261.36
317	78142019	528130.37	1261246.10
318	78142018	528092.32	1261257.43
319	78142017	528065.89	1261242.31
320	78142016	528057.09	1261197.76
321	78142015	528035.18	1261178.66
322	78142014	528008.70	1261174.04
323	78142013	527957.05	1261207.30
324	78142012	527918.97	1261224.13
325	78142011	527891.06	1261204.00
326	78142010	527885.73	1261166.48
327	78142009	527874.33	1261145.42
328	78142008	527842.41	1261128.78
329	78142007	527735.02	1261104.28
330	78142006	527692.01	1261106.58
331	78142005	527663.91	1261127.46
332	78142004	527653.83	1261145.91
333	78142003	527640.63	1261187.35
334	78142002	527606.52	1261212.69
335	2807180	527570.44	1261219.77
336	2807180001	527571.25	1261229.27
337	2807180002	527577.70	1261420.33

338	2807180003	527580.95	1261574.77
339	2807180004	527581.28	1261639.71
340	2807180005	527580.79	1261646.85
341	2807180006	527581.13	1261664.04
342	2807180007	527581.13	1261664.13
343	2807180008	527576.00	1261682.50
344	2807180009	527578.35	1261694.12
345	2807180010	527581.54	1261775.32
346	2807180011	527589.17	1262023.99
347	2807180012	527595.76	1262259.54
348	2807180013	527595.96	1262424.67
349	2807180014	527591.85	1262701.42
350	2807180015	527590.59	1262826.75
351	2807180016	527590.37	1262847.58
352	2807180017	527589.22	1262954.16
353	2807180018	527589.89	1262970.78
354	2807180019	527591.53	1263011.31
355	2807180020	527589.33	1263013.72
356	2807180021	527590.61	1263268.41
357	2807180022	527586.46	1263282.05
358	2807180023	527512.74	1263287.61
359	2807180024	527436.02	1263295.39
360	2807180025	527388.04	1263297.86
361	2807180026	527311.32	1263300.14
362	2807180027	527160.51	1263309.66
363	2807180028	527041.53	1263315.25
364	2807180029	527012.16	1263317.97
365	2807180030	526948.89	1263319.03
366	2807180031	526885.16	1263323.45
367	2807180032	526819.31	1263326.69
368	2807180033	526726.59	1263326.79
369	2807180034	526666.86	1263330.51
370	2807180035	526610.19	1263328.55
371	2807180036	526524.30	1263329.99
372	2807180037	526495.72	1263327.67
373	2807180038	526434.52	1263324.19
374	2807180039	526358.87	1263327.70
375	2807180040	526315.78	1263321.68
376	2807180041	526205.35	1263291.14
377	2807180042	526125.37	1263285.26
378	2807180043	526066.88	1263245.58
379	2807180044	525956.29	1263227.19
380	2807180045	525940.15	1263230.42

381	2807180046	525927.64	1263273.77
382	2807180047	525922.06	1263297.94
383	2807180048	525917.30	1263391.96
384	2807180049	525911.70	1263444.02
385	2807180050	525900.93	1263432.21
386	2807180051	525863.07	1263525.33
387	2807180052	525848.59	1263552.01
388	2807180053	525857.29	1263554.02
389	2807180054	525832.69	1263602.06
390	2807180055	525826.58	1263622.44
391	2807180056	525824.24	1263653.76
392	2807180057	525824.10	1263671.08
393	2807180058	525811.87	1263728.32
394	2807180059	525772.79	1263720.40
395	28510852	525758.22	1263815.16
396	28510858	525708.00	1263782.00
397	2851085801	525663.38	1263673.56
398	28510864	525600.01	1263761.50
399	28510865	525553.00	1263787.55
400	28510866	525520.00	1263801.66
401	28510867	525491.01	1263802.50
402	28510868	525426.50	1263788.05
403	2808105	525384.29	1263828.45
404	28637507	525365.71	1263786.94
405	2808114	525348.38	1263766.17
406	28837508	525344.58	1263757.28
407	28637509	525339.54	1263729.75
408	2808116	525336.60	1263715.77
409	2808131	525300.25	1263666.20
410	2808131001	525172.27	1263628.89
411	2808131002	525253.16	1263539.87
412	2808131003	525276.35	1263515.85
413	2808131004	525339.04	1263445.36
414	2808131005	525315.30	1263414.24
415	2808131006	525309.05	1263383.77
416	2808131007	525275.45	1263315.12
417	2808131008	525309.84	1263283.51
418	2808131009	525283.23	1263245.53
419	2808131010	525254.02	1263256.91
420	2808131011	525238.60	1263237.18
421	2808131012	525203.58	1263207.51
422	2808131013	525104.66	1263146.70

423	2808131014	525124.29	1263104.82
424	2808131015	524997.98	1263055.67
425	2808131016	524985.64	1263048.76
426	2808131017	524979.78	1263045.83
427	2808131018	524972.32	1263044.59
428	2808131019	524832.89	1262969.23
429	2808131020	524823.09	1262980.66
430	2808131021	524743.33	1262925.31
431	2808131022	524783.89	1262844.23
432	2808131023	524697.57	1262798.15
433	2808131024	524708.17	1262775.26
434	2808131025	524797.25	1262816.26
435	2808131026	524866.18	1262667.72
436	2808131027	524114.82	1262385.35
437	2808131028	524081.17	1262372.68
438	28134001	524209.20	1262211.19
439	28134000	524492.72	1261835.86
440	28133000	524504.46	1261793.66
441	28135000	524592.12	1261522.04
442	28135001	524875.60	1260659.95
443	2808103	525385.71	1259836.81
444	280810301	525372.03	1259824.20
445	280810302	525371.82	1259824.01
446	28135003	524922.37	1259409.78
447	28135004	524541.56	1259076.73
448	28135005	524579.23	1258956.97
449	28135006	524613.41	1258491.93
450	2813500601	524613.95	1258467.05
451	78135001	524616.85	1258334.33
452	78135002	524642.88	1258280.34
453	78135003	524666.39	1258254.35
454	78135004	524760.92	1258189.39
455	78135005	524734.93	1258162.38
456	78135006	524756.97	1258058.39
457	78135007	524841.02	1257957.43
458	78135008	524875.04	1257899.44
459	78135009	524935.10	1257772.97
460	78135010	524952.63	1257711.48
461	78135011	524956.65	1257660.98
462	78135012	524954.69	1257576.48
463	78135013	524956.22	1257495.48
464	78135014	524950.77	1257397.98

465	78135015	524958.30	1257333.48
466	78135016	524992.33	1257259.50
467	78135017	524998.85	1257201.50
468	78135018	525031.91	1257076.51
469	78135019	525040.44	1257014.52
470	78135020	525040.47	1256950.02
471	78135021	525071.01	1256847.03
472	7813502101	525070.18	1256846.22
473	28135010	525012.40	1256789.89
474	28135011	524927.96	1256280.03
475	2813501101	524883.58	1255980.79
476	2813501102	524882.08	1255970.72
477	2808303	524880.18	1255957.90
478	28135012	524843.59	1255711.21
479	78135022	524770.76	1255190.71
480	78135023	524686.22	1255216.10
481	78135024	524653.72	1255220.56
482	78135025	524603.22	1255216.49
483	78135026	524553.17	1255230.24
484	78135027	524496.16	1255230.27
485	78135028	524446.22	1255223.36
486	78135029	524400.83	1255209.99
487	78135030	524290.24	1255159.08
488	78135031	524298.35	1255084.14
489	78135032	524337.16	1254985.96
490	78135033	524415.94	1254830.10
491	7813503301	524422.49	1254815.24
492	78135034	524455.68	1254739.92
493	78135035	524471.79	1254665.05
494	78135036	524487.81	1254602.68
495	78135037	524533.08	1254508.05
496	7813503701	524483.43	1254518.44
497	7813503702	524479.06	1254519.35
498	28135015	524044.54	1254610.28
499	28135016	523708.97	1253801.64
500	2813501601	523590.98	1253513.19
501	28135017	523405.65	1253060.13
502	28637497	523312.46	1252841.15
503	2863749701	523290.41	1252789.33
504	28135018	523277.99	1252760.14
505	2813501801	523215.29	1252618.19
506	2813501802	523194.83	1252571.87

507	28111000	523174.41	1252525.64
508	28109000	523160.46	1252471.38
509	2808790	523151.39	1252447.17
510	5022	523129.29	1252388.21
511	5023	523045.34	1251936.84
512	5024	522956.07	1251531.62
513	28636907	522849.50	1251150.99
514	5025	522821.96	1251052.63
515	28636906	522727.68	1250723.99
516	5026	522704.14	1250641.94
517	5027	522441.56	1250623.87
518	5028	522324.64	1250618.43
519	5029	522091.05	1250601.93
520	28636905	521970.56	1250592.70
521	5030	521841.94	1250582.85
522	05030001	521850.18	1250523.74
523	05030002	521872.27	1250530.45
524	05030003	521875.43	1250504.41
525	05030004	521874.64	1250481.42
526	05030005	521896.58	1250476.64
527	05030006	521896.20	1250447.64
528	05030007	521909.81	1250417.46
529	05030008	521904.68	1250407.03
530	05030009	521878.79	1250415.36
531	05030010	521887.10	1250361.75
532	05030011	521902.31	1250339.55
533	05030012	521901.80	1250300.06
534	05030013	521925.50	1250276.25
535	05030014	521927.40	1250229.72
536	05030015	521927.08	1250204.72
537	05030016	521961.72	1250137.77
538	05030017	521971.88	1250074.13
539	05030018	521977.43	1249999.06
540	05030019	521979.87	1249990.91
541	05030020	521996.57	1249997.96
542	05030021	522010.32	1249988.58
543	05030022	522009.75	1249967.59
544	05030023	522045.84	1249952.11
545	05030024	522037.85	1249933.82
546	05030025	522006.36	1249934.67
547	05030026	522005.64	1249908.18
548	05030027	522004.70	1249873.69

549	05030028	521994.34	1249860.47
550	05030029	521994.36	1249842.96
551	05030030	521976.67	1249835.94
552	05030031	521956.67	1249762.46
553	05030032	521971.37	1249714.54
554	05030033	521962.59	1249685.77
555	05030034	521969.80	1249656.56
556	05030035	521962.73	1249617.24
557	05030036	521979.53	1249591.27
558	05030037	521977.15	1249558.83
559	05030038	521999.19	1249541.72
560	05030039	521998.04	1249517.74
561	05030040	522063.59	1249499.96
562	05030041	522033.01	1249423.76
563	05030042	522009.17	1249356.38
564	05030043	521961.30	1249288.16
565	05030044	521903.82	1249289.72
566	05030045	521830.57	1249152.15
567	05030046	521787.08	1249042.79
568	05030047	521746.00	1248929.86
569	05030048	521727.51	1248893.35
570	05030049	521651.38	1248871.41
571	05030050	521636.72	1248828.79
572	05030051	521643.65	1248770.58
573	05030052	521632.16	1248715.87
574	05030053	521710.29	1248701.25
575	05030054	521778.45	1248669.39
576	05030055	521827.91	1248630.53
577	05030056	521846.34	1248590.52
578	05030057	521939.39	1248535.97
579	05030058	522001.28	1248457.27
580	05030059	522066.51	1248354.46
581	05030060	522127.04	1248262.28
582	05030061	522167.55	1248170.15
583	05030062	522227.15	1248062.49
584	05030063	522285.95	1247998.87
585	05030064	522349.55	1247946.63
586	05030065	522417.57	1247909.27
587	05030066	522466.19	1247857.93
588	05030067	522475.04	1247741.65
589	05030068	522472.63	1247652.68
590	05030069	522522.69	1247543.79

591	05030070	522565.45	1247442.09
592	05030071	522643.12	1247447.48
593	05030072	522731.34	1247491.11
594	05030073	522870.09	1247553.87
595	05030074	523002.74	1247631.30
596	05030075	523153.75	1247684.72
597	05030076	523266.25	1247646.65
598	05030077	523372.29	1247609.76
599	05030078	523485.20	1247475.65
600	05030079	523609.35	1247350.74
601	05030080	523699.16	1247231.76
602	05030081	523816.60	1247117.53
603	05030082	523881.98	1247056.73
604	05030083	523931.32	1246976.37
605	05030085	523987.26	1246899.82
606	28636903	524029.60	1246835.52
607	05030085	524058.36	1246791.85
608	05030086	524130.15	1246690.87
609	05030087	524222.91	1246570.31
610	05030088	524304.96	1246460.54
611	05030089	524413.51	1246313.54
612	05030090	524515.17	1246207.24
613	05030091	524584.53	1246145.84
614	05030092	524656.43	1246072.80
615	05030093	524733.31	1245997.08
616	05030094	524826.37	1245909.90
617	05030095	524936.36	1245802.73
618	05030096	525020.93	1245715.79
619	05030097	525047.08	1245685.53
620	05030098	525081.60	1245651.85
621	5084	525101.20	1245628.28
622	5085	525502.51	1245457.32
623	5086	525746.96	1245353.02
624	5087	525796.86	1245225.69
625	5088	525550.17	1245005.05
626	5089	525764.80	1244702.89
627	5090	525864.16	1244606.20
628	5091	526019.21	1244834.17
629	2807688	526135.03	1244613.40
630	5092	526152.25	1244580.51
631	5093	526308.27	1244282.53
632	5094	526571.81	1244369.88

633	5095	526756.70	1244429.25
634	5096	527045.84	1244524.41
635	5097	527116.06	1244547.76
636	5098	527199.25	1244575.27
637	5099	527329.36	1244618.68
638	28636697	527366.83	1244631.08
639	5100	527467.66	1244664.47
640	5101	527625.31	1244718.03
641	5102	527733.95	1244753.52
642	5103	527982.68	1244836.10
643	5104	528102.81	1244876.03
644	5105	528280.42	1244759.42
645	5106	528428.36	1244664.68
646	5107	528683.72	1245049.01
647	5108	528771.03	1245102.70
648	5109	528870.00	1245166.95
649	5110	529037.55	1245434.92
650	5111	529196.23	1245690.49
651	5112	529260.26	1245758.07
652	5113	529440.49	1245945.08
653	5114	529857.76	1246133.43
654	5115	530104.93	1246459.45
655	5116	530215.40	1246604.98
656	28636696	530538.03	1246826.77
657	5117	530562.99	1246839.63
658	5118	531266.05	1247201.79
659	5119	531454.70	1247313.83
660	5120	531746.90	1247487.35
661	28636695	531954.32	1247472.40
662	5121	532000.45	1247483.77
663	5122	532021.20	1247488.89
664	5123	532243.99	1247512.56
665	5124	533085.33	1247534.29
666	5125	533166.22	1247536.30
667	5126	533208.71	1247537.51
668	05126001	533210.30	1247414.46
669	05126002	533181.75	1247361.50
670	05126003	533162.91	1247292.86
671	05126004	533192.40	1247215.77
672	05126005	533216.79	1247158.78
673	05126006	533214.56	1247070.81
674	05126007	533204.12	1246997.50

675	05126008	533181.41	1246910.42
676	05126009	533179.99	1246837.94
677	05126010	533219.93	1246809.15
678	05126011	533254.53	1246762.96
679	05126012	533227.01	1246685.49
680	05126013	533215.03	1246610.21
681	05126014	533263.03	1246558.76
682	05126015	533324.06	1246534.06
683	05126016	533347.73	1246491.58
684	05126017	533369.79	1246417.64
685	05126018	533423.64	1246358.57
686	05126019	533499.13	1246357.59
687	05126020	533480.03	1246428.98
688	05126021	533495.44	1246449.68
689	05126022	533570.88	1246496.71
690	05126023	533632.44	1246500.50
691	05126024	533671.17	1246485.24
692	05126025	533708.60	1246404.99
693	05126026	533733.97	1246321.48
694	05126027	533779.35	1246263.58
695	05126028	533826.08	1246224.15
696	05126029	533836.38	1246188.45
697	05126030	533848.61	1246148.70
698	05126031	533853.11	1246123.11
699	05126032	533888.69	1246078.48
700	05126033	533888.32	1246038.98
701	05126034	533884.30	1245983.52
702	05126035	533893.31	1245931.93
703	05126036	533942.99	1245897.96
704	05126037	534001.35	1245882.41
705	05126038	534058.12	1245910.87
706	05126039	534087.96	1245894.09
707	05126040	534084.42	1245836.62
708	05126041	534109.38	1245832.39
709	05126042	534233.19	1245864.72
710	05126043	534275.69	1245864.32
711	05126044	534374.74	1245815.89
712	05126045	534481.37	1245776.38
713	05126046	534525.02	1245739.47
714	05126047	534558.23	1245708.15
715	05126048	534628.95	1245730.99
716	05126049	534690.01	1245683.91

717	05126050	534769.96	1245625.65
718	05126051	534825.39	1245565.13
719	05126052	534876.81	1245503.14
720	05126053	534949.13	1245483.46
721	05126054	534984.77	1245445.12
722	05126055	535043.17	1245434.07
723	05126056	535070.23	1245493.32
724	05126057	535070.77	1245551.31
725	05126058	535088.67	1245540.64
726	05126059	535102.91	1245513.01
727	05126060	535191.51	1245523.17
728	05126061	535257.12	1245481.05
729	05126062	535329.38	1245455.37
730	05126063	535364.27	1245443.04
731	05126064	535355.31	1245394.12
732	05126065	535344.81	1245341.72
733	05126066	535378.94	1245249.39
734	05126067	535411.46	1245198.59
735	05126068	535433.64	1245163.88
736	05126069	535470.22	1245119.03
737	05126070	535475.31	1245075.48
738	05126071	535530.57	1245049.96
739	05126072	535622.56	1245048.59
740	05126073	535677.23	1245066.58
741	05126074	535699.22	1245065.37
742	05126075	535713.11	1245000.23
743	5157	535754.50	1245019.96
744	5158	535929.36	1245226.93
745	515801	535940.97	1245240.97
746	2803735	536057.68	1245382.00
747	5159	536247.67	1245611.57
748	5160	536427.39	1245740.62
749	28636364	536637.68	1245891.34
750	5161	536833.16	1246031.44
751	5162	537061.47	1246199.13
752	5163	537231.42	1246319.66
753	5164	537469.93	1246490.82
754	5165	537838.41	1246755.72
755	28636363	537961.51	1246844.28
756	5166	538596.09	1247300.81
757	516601	538892.80	1247177.76
758	516602	539280.71	1247017.01

759	5168	539551.99	1246904.58
760	5169	539686.16	1246849.22
761	5170	540028.28	1246705.08
762	5171	540094.30	1245990.33
763	5172	540098.20	1245887.85
764	5173	540114.01	1245701.07
765	5174	540125.74	1245528.84
766	5175	540345.68	1245645.53
767	5176	540645.83	1245799.62
768	5177	541102.16	1246041.20
769	5178	541427.44	1246207.28
770	7179	541610.24	1246841.24

»;

- карту-схему границ Гнилушанского сельского поселения Семилукского муниципального района Воронежской области признать утратившей силу;

- карту-схему границ Голосновского сельского поселения Семилукского муниципального района Воронежской области признать утратившей силу;

- карту-схему границ Казинского сельского поселения Семилукского муниципального района Воронежской области признать утратившей силу;

- карту-схему границ Маловереяского сельского поселения Семилукского муниципального района Воронежской области признать утратившей силу;

- карту-схему границ Малопокровского сельского поселения Семилукского муниципального района Воронежской области признать утратившей силу;

- карту-схему границ Меловатского сельского поселения Семилукского муниципального района Воронежской области признать утратившей силу;

- карту-схему границ Староольшанского сельского поселения Семилукского муниципального района Воронежской области признать утратившей силу;

- карту-схему границ Троицкого сельского поселения Семилукского муниципального района Воронежской области признать утратившей силу;

- карту-схему границы между Троицким сельским поселением и Новосильским сельским поселением Семилукского муниципального района Воронежской области признать утратившей силу;

- карту-схему границы между Троицким сельским поселением и Голосновским сельским поселением Семилукского муниципального района Воронежской области признать утратившей силу;

- карту-схему границы между Голосновским сельским поселением и Новосильским сельским поселением Семилукского муниципального района Воронежской области признать утратившей силу;

- карту-схему границы между Губаревским сельским поселением и Медвеженским сельским поселением Семилукского муниципального района Воронежской области признать утратившей силу;

- карту-схему границы между Перлевским сельским поселением и Семилукским сельским поселением Семилукского муниципального района Воронежской области признать утратившей силу;

- карту-схему границы между Семилукским сельским поселением и Латненским сельским поселением Семилукского муниципального района Воронежской области признать утратившей силу;

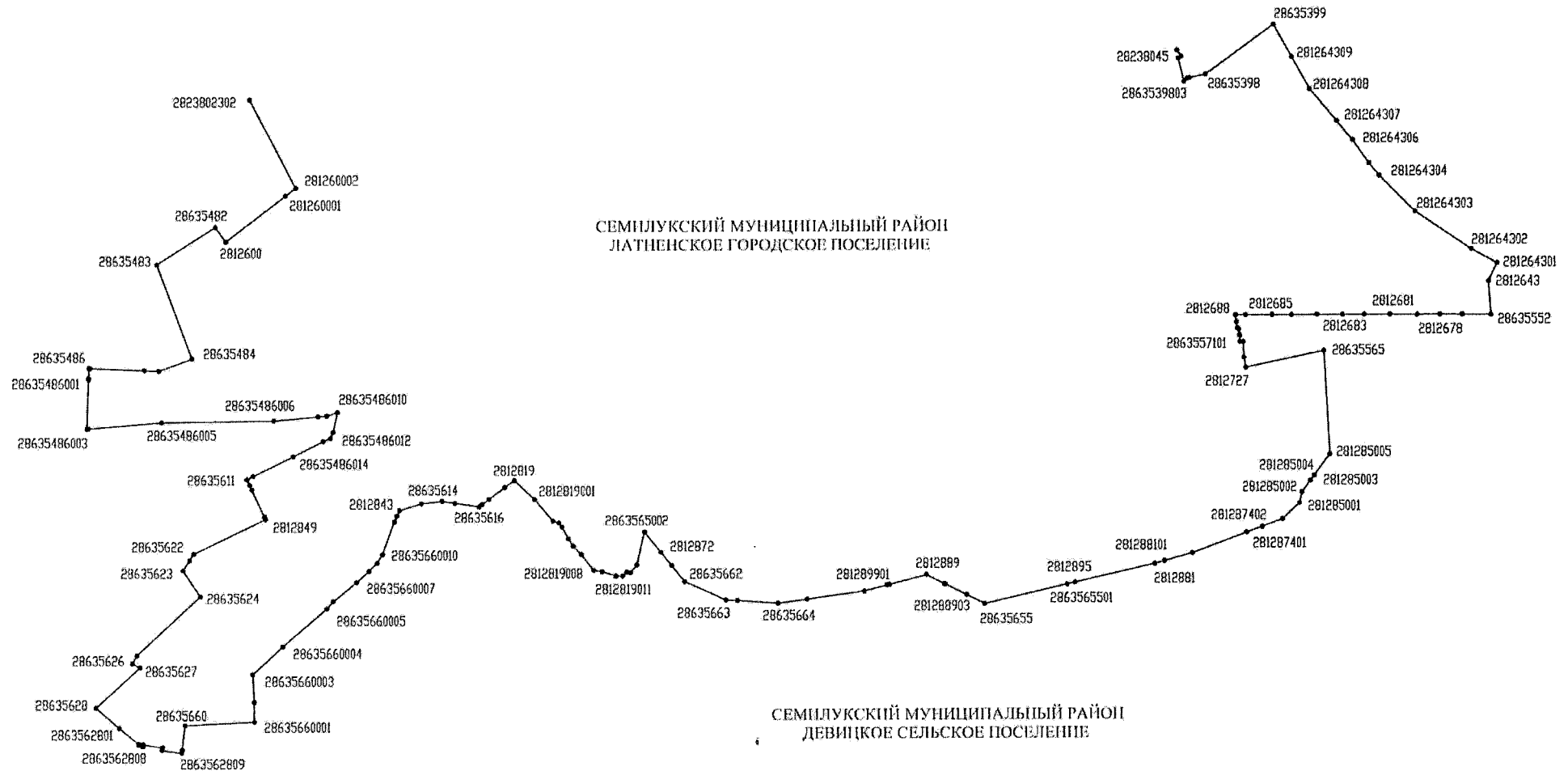
- карту-схему границы между Латненским сельским поселением и Лосевским сельским поселением Семилукского муниципального района Воронежской области признать утратившей силу;

- карту-схему границы между Латненским сельским поселением и Девицким сельским поселением Семилукского муниципального района Воронежской области признать утратившей силу;

- карту-схему границы между Латненским сельским поселением и Латненским городским поселением Семилукского муниципального района Воронежской области признать утратившей силу;

- карту-схему границы между Девицким сельским поселением и Латненским городским поселением Семилукского муниципального района Воронежской области изложить в следующей редакции:

**«Карта-схема границы Девицкого сельского поселения по смежеству с Латненским городским поселением
Семилуцкого муниципального района Воронежской области»**



- дополнить перечнем координат характерных точек границы Девицкого сельского поселения по смежеству с Латненским городским поселением Семилукского муниципального района Воронежской области следующего содержания:

«Перечень координат характерных точек границы Девицкого сельского поселения по смежеству с Латненским городским поселением Семилукского муниципального района Воронежской области

№ п/п	Номер характерной точки границ	Координаты	
		X	Y
1	2823802302	513156.95	1276502.87
2	281260002	512836.82	1276664.45
3	281260001	512808.89	1276628.68
4	2812600	512645.00	1276418.84
5	28635482	512696.99	1276382.25
6	28635483	512563.89	1276174.43
7	28635484	512227.97	1276299.84
8	28635485	512184.75	1276182.28
9	2863548501	512186.86	1276130.29
10	2863548502	512194.69	1275937.36
11	28635486	512194.86	1275933.37
12	28635486001	512159.36	1275932.26
13	28635486002	512154.52	1275932.11
14	28635486003	511979.24	1275926.62
15	28635486004	511979.83	1275932.29
16	28635486005	512001.43	1276191.88
17	28635486006	512007.70	1276588.13
18	28635486007	512021.84	1276742.38
19	28635486008	512024.70	1276773.35
20	28635486009	512025.04	1276774.41
21	28635486010	512037.59	1276811.51
22	28635486011	511966.32	1276796.15
23	28635486012	511945.01	1276786.85
24	28635486013	511933.56	1276760.86
25	28635486014	511879.66	1276656.27
26	28635486015	511809.26	1276515.41
27	28635611	511797.36	1276493.73
28	2863561101	511777.80	1276502.74
29	2863561102	511760.61	1276510.68
30	2863561103	511664.91	1276554.77
31	2812849	511655.83	1276558.96

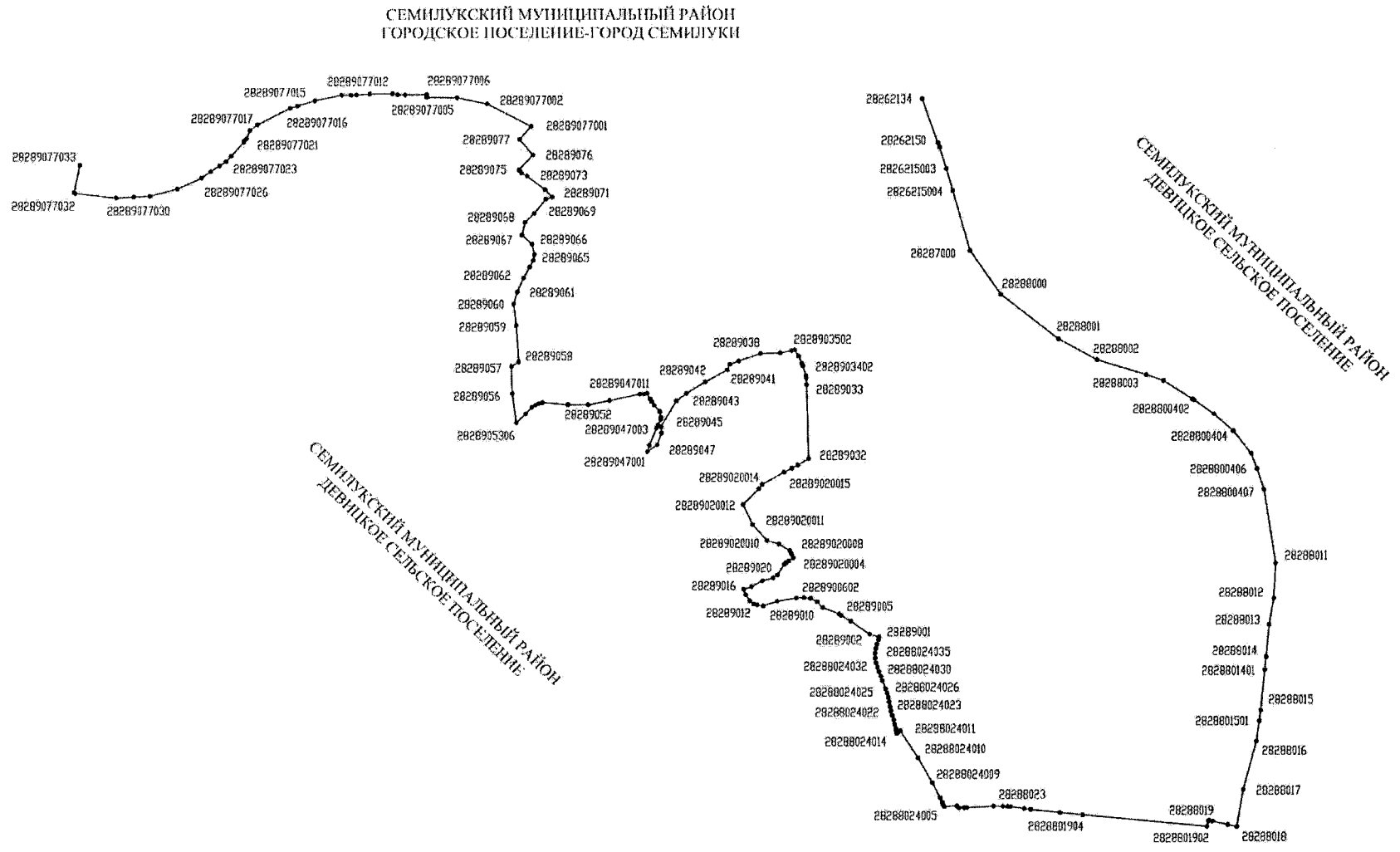
32	28635622	511532.36	1276307.00
33	2863562201	511508.53	1276291.36
34	28635623	511472.60	1276267.78
35	28635624	511379.45	1276329.95
36	28635625	511169.49	1276103.71
37	28635626	511140.52	1276087.72
38	28635627	511126.44	1276114.95
39	28635628	510982.81	1275958.29
40	2863562801	510910.46	1276040.80
41	2863562802	510854.47	1276109.46
42	2863562803	510851.46	1276110.46
43	2863562804	510847.29	1276121.21
44	2863562805	510846.87	1276126.09
45	2863562806	510852.13	1276125.12
46	2863562807	510841.75	1276194.59
47	2863562808	510831.78	1276192.25
48	2863562809	510822.39	1276262.94
49	28635661	510833.47	1276264.49
50	28635660	510919.91	1276275.09
51	28635660001	510931.99	1276519.60
52	28635660002	511002.35	1276519.81
53	28635660003	511100.80	1276513.52
54	28635660004	511200.92	1276620.11
55	28635660005	511335.28	1276773.59
56	28635660006	511361.56	1276796.74
57	28635660007	511429.39	1276877.99
58	28635660008	511469.83	1276922.04
59	28635660009	511499.48	1276951.07
60	28635660010	511529.32	1276969.16
61	28635660011	511645.75	1277010.40
62	28635660012	511667.37	1277020.32
63	2812843	511687.72	1277029.66
64	28635613	511711.44	1277106.51
65	28635614	511719.90	1277179.84
66	28635615	511713.42	1277224.73
67	28635616	511700.84	1277311.85
68	2863561601	511708.57	1277322.22
69	2863561602	511726.99	1277346.94
70	2863561603	511769.14	1277403.50
71	2812819	511793.91	1277436.74
72	2812819001	511726.01	1277509.60
73	2812819002	511649.80	1277573.66

74	2812819003	511641.93	1277594.94
75	2812819004	511627.51	1277606.34
76	2812819005	511585.44	1277628.77
77	2812819006	511559.06	1277646.01
78	2812819007	511529.71	1277674.50
79	2812819008	511472.55	1277718.20
80	2812819009	511467.88	1277747.98
81	2812819010	511452.78	1277796.32
82	2812819011	511453.00	1277820.57
83	2812819012	511466.42	1277834.29
84	28635650	511464.43	1277847.52
85	2863565001	511491.61	1277869.36
86	2863565002	511609.42	1277896.25
87	2812872	511537.01	1277953.99
88	281287201	511490.39	1277991.21
89	28635662	511432.62	1278037.32
90	28635663	511366.68	1278182.04
91	2863566301	511364.08	1278222.49
92	28635664	511354.89	1278365.14
93	2812902	511369.44	1278468.03
94	2812899	511398.13	1278671.00
95	281289901	511419.37	1278751.39
96	281289902	511421.59	1278759.79
97	2812889	511456.20	1278890.78
98	281288901	511424.81	1278953.62
99	281288902	511423.02	1278957.20
100	281288903	511385.53	1279032.27
101	28635655	511353.54	1279096.31
102	2863565501	511422.87	1279385.14
103	2812895	511429.48	1279412.67
104	2812881	511496.38	1279691.75
105	281288101	511506.18	1279725.78
106	2812874	511534.52	1279824.23
107	281287401	511607.48	1280016.97
108	281287402	511628.32	1280071.99
109	2812850	511655.21	1280142.90
110	281285001	511712.90	1280203.71
111	281285002	511750.74	1280212.18
112	281285003	511792.10	1280242.18
113	281285004	511810.81	1280255.75
114	281285005	511886.62	1280310.73
115	28635565	512254.39	1280288.49

116	2812727	512195.64	1280012.34
117	28635572	512230.40	1280006.27
118	28635571	512286.47	1280003.39
119	2863557101	512286.87	1279991.62
120	28635569	512309.42	1279990.41
121	2863556901	512311.16	1279990.18
122	28635568	512330.69	1279987.55
123	28635567	512334.84	1279982.13
124	28635566	512357.23	1279978.50
125	2812688	512381.99	1279974.83
126	2812687	512381.92	1280011.53
127	2812685	512382.27	1280105.07
128	2812686	512382.25	1280174.22
129	2812684	512382.47	1280263.63
130	2812683	512382.93	1280354.35
131	2812679	512383.46	1280430.64
132	2812681	512383.05	1280520.86
133	2812682	512383.01	1280615.75
134	2812678	512383.51	1280695.73
135	2812680	512383.33	1280773.25
136	28635552	512383.10	1280873.76
137	2812643	512502.53	1280865.14
138	281264301	512566.57	1280894.85
139	281264302	512617.57	1280803.91
140	281264303	512751.61	1280607.72
141	281264304	512879.67	1280482.53
142	281264305	512924.55	1280446.17
143	281264306	513008.37	1280388.99
144	281264307	513077.84	1280333.07
145	281264308	513191.69	1280237.13
146	281264309	513307.51	1280172.99
147	28635399	513423.93	1280108.52
148	28635398	513245.01	1279868.06
149	2863539801	513233.32	1279812.61
150	2863539802	513231.45	1279803.73
151	2863539803	513221.18	1279792.78
152	2863539804	513303.02	1279771.93
153	2863539805	513310.09	1279782.58
154	28238045	513333.13	1279766.70

- карту-схему границы между Девицким сельским поселением и городским поселением – город Семилуки Семилукского муниципального района Воронежской области изложить в следующей редакции:

«Карта-схема границы Девицкого сельского поселения по смежеству с городским поселением – город Семилуки Семилукского муниципального района Воронежской области



- дополнить перечнем координат характерных точек границы Девицкого сельского поселения по смежеству с городским поселением – город Семилуки Семилукского муниципального района Воронежской области следующего содержания:

«Перечень координат характерных точек границы Девицкого сельского поселения по смежеству с городским поселением – город Семилуки Семилукского муниципального района Воронежской области

№ п/п	Номер характерной точки границ	Координаты	
		X	Y
1	28289077033	515570.60	1284291.95
2	28289077032	515418.48	1284261.77
3	28289077031	515414.15	1284267.85
4	28289077030	515388.63	1284484.07
5	28289077029	515393.45	1284577.37
6	28289077028	515397.93	1284663.77
7	28289077027	515437.35	1284807.40
8	28289077026	515497.56	1284934.86
9	28289077025	515534.89	1284983.71
10	28289077024	515565.37	1285029.80
11	28289077023	515589.19	1285065.67
12	28289077022	515619.96	1285091.96
13	28289077021	515696.07	1285158.89
14	28289077020	515701.65	1285160.54
15	28289077019	515715.02	1285173.41
16	28289077018	515760.51	1285191.48
17	28289077017	515791.07	1285230.50
18	28289077016	515881.38	1285404.16
19	28289077015	515893.47	1285442.76
20	28289077014	515922.70	1285536.01
21	28289077013	515953.02	1285678.82
22	28289077012	515952.12	1285728.34
23	28289077011	515953.46	1285757.89
24	28289077010	515958.09	1285828.95
25	28289077009	515960.41	1285949.97
26	28289077008	515954.50	1285977.92
27	28289077007	515953.38	1286017.77
28	28289077006	515955.05	1286132.05
29	28289077005	515940.55	1286133.67
30	28289077004	515936.88	1286294.65
31	28289077003	515903.69	1286452.74

32	28289077002	515903.70	1286452.75
33	28289077001	515780.38	1286684.67
34	28289077	515709.49	1286623.68
35	28289076	515624.29	1286694.19
36	28289075	515541.62	1286619.59
37	2811600	515534.40	1286625.62
38	28289074	515523.80	1286634.47
39	28289073	515507.24	1286663.56
40	28289072	515432.83	1286758.26
41	28289071	515391.49	1286795.71
42	28289070	515379.73	1286764.52
43	28289069	515301.12	1286701.67
44	28289068	515251.70	1286653.18
45	28289067	515182.75	1286636.72
46	28289066	515132.58	1286690.20
47	28289065	515075.41	1286703.13
48	28289064	515044.02	1286697.27
49	28289063	515007.93	1286678.64
50	28289062	514947.84	1286644.92
51	28289061	514871.44	1286612.15
52	28289060	514805.07	1286592.99
53	28289059	514687.82	1286606.62
54	28289058	514488.01	1286618.79
55	28289057	514463.14	1286580.95
56	28289056	514314.63	1286585.42
57	2828905306	514155.16	1286607.51
58	2828905305	514202.58	1286656.94
59	2828905304	514238.85	1286688.57
60	2828905303	514249.48	1286708.57
61	2828905302	514259.72	1286727.05
62	2828905301	514265.14	1286746.09
63	28289053	514253.59	1286880.60
64	28289052	514253.09	1286984.51
65	28289051	514276.29	1287098.30
66	28289050	514310.84	1287258.15
67	28289047012	514311.85	1287280.21
68	28289047011	514315.72	1287296.22
69	28289047010	514284.38	1287312.21
70	28289047009	514269.02	1287320.66
71	28289047008	514249.03	1287334.37
72	28289047007	514215.36	1287362.61
73	28289047006	514182.39	1287370.03

74	28289047005	514173.86	1287368.84
75	28289047004	514140.40	1287353.18
76	28289047003	514123.35	1287345.74
77	28289047002	514030.06	1287309.51
78	28289047001	513994.46	1287297.95
79	28289047	514033.29	1287350.23
80	28289046	514097.98	1287373.38
81	28289045	514132.22	1287370.32
82	28289044	514274.01	1287452.17
83	28289043	514314.22	1287505.41
84	28289042	514377.53	1287605.50
85	28289041	514443.77	1287724.51
86	28289040	514474.23	1287739.13
87	28289039	514492.21	1287785.28
88	28289038	514533.05	1287902.27
89	28289037	514536.63	1288005.43
90	2828903503	514548.79	1288065.66
91	2828903502	514551.92	1288081.62
92	2828903501	514519.53	1288102.11
93	28289035	514479.25	1288119.85
94	2828903402	514469.49	1288122.98
95	2828903401	514464.90	1288124.45
96	28289034	514412.26	1288141.24
97	2828903301	514399.03	1288142.52
98	28289033	514361.48	1288145.27
99	28289032	513955.48	1288156.82
100	281219901	513920.29	1288100.12
101	2812199	513902.89	1288067.64
102	28289020015	513881.51	1288027.69
103	28289020014	513814.15	1287911.89
104	28289020013	513789.44	1287894.51
105	28289020012	513702.61	1287808.80
106	28289020011	513591.26	1287859.92
107	28289020010	513503.73	1287936.86
108	28289020009	513485.17	1287998.86
109	28289020008	513449.29	1288056.20
110	28289020007	513430.96	1288065.53
111	28289020006	513428.14	1288067.08
112	28289020005	513411.55	1288073.99
113	28289020004	513409.43	1288074.99
114	28289020003	513392.41	1288052.41
115	28289020002	513383.24	1288039.68

116	28289020001	513373.62	1288028.51
117	28289020	513315.51	1287991.71
118	28289019	513298.65	1287968.60
119	28289018	513282.81	1287912.20
120	28289017	513251.03	1287854.14
121	28289016	513236.17	1287812.17
122	28289015	513207.01	1287822.73
123	28289014	513173.81	1287844.88
124	28289013	513156.64	1287866.88
125	28289012	513151.93	1287884.26
126	28289011	513144.92	1287916.47
127	28289010	513170.32	1287989.67
128	28289009	513188.28	1288091.21
129	28289008	513190.81	1288132.33
130	2828900602	513186.84	1288166.61
131	2828900601	513167.72	1288202.06
132	28289006	513136.74	1288231.69
133	28289005	513100.93	1288318.74
134	2828900202	513093.32	1288328.93
135	2828900201	513061.48	1288379.82
136	28289002	512990.59	1288479.80
137	28289001	512974.31	1288530.24
138	28288024037	512960.49	1288526.99
139	28288024036	512936.65	1288518.82
140	28288024035	512911.86	1288511.75
141	28288024034	512885.85	1288508.01
142	28288024033	512859.54	1288508.51
143	28288024032	512833.74	1288513.02
144	28288024031	512809.12	1288520.41
145	28288024030	512785.39	1288528.81
146	28288024029	512761.87	1288537.30
147	28288024028	512738.42	1288545.95
148	28288024027	512691.80	1288563.29
149	28288024026	512668.30	1288571.83
150	28288024025	512645.17	1288578.44
151	28288024024	512620.98	1288582.78
152	28288024023	512596.26	1288587.06
153	28288024022	512595.04	1288587.30
154	28288024021	512571.44	1288591.98
155	28288024020	512546.76	1288597.94
156	28288024019	512522.74	1288605.67
157	28288024018	512498.41	1288611.78

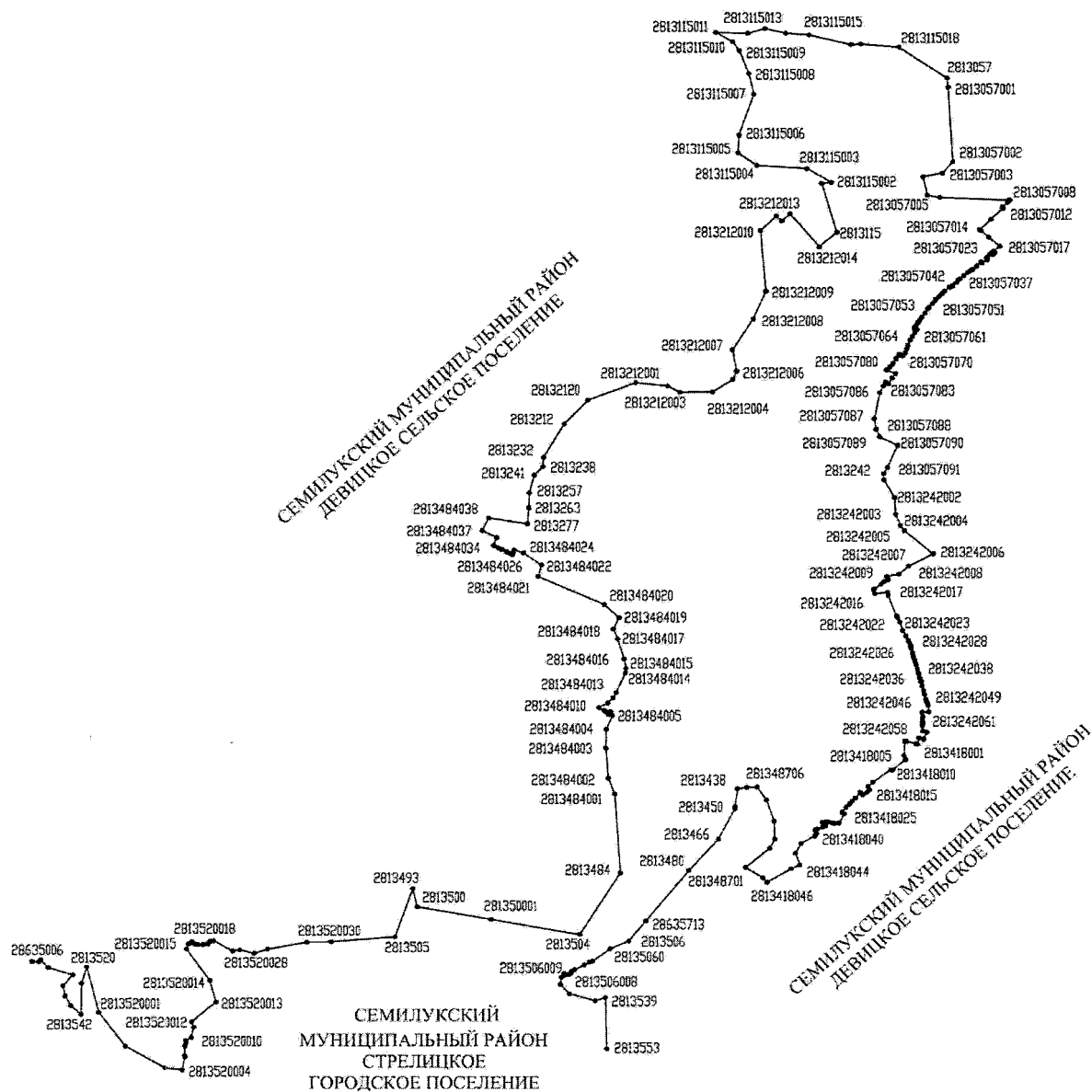
158	28288024017	512476.28	1288618.23
159	28288024016	512468.83	1288617.62
160	28288024015	512467.91	1288616.54
161	28288024014	512450.36	1288621.80
162	28288024013	512449.59	1288625.41
163	28288024012	512458.93	1288636.47
164	28288024011	512462.70	1288641.26
165	28288024010	512315.25	1288734.70
166	28288024009	512180.26	1288810.24
167	28288024008	512097.59	1288850.60
168	28288024007	512075.46	1288861.74
169	28288024006	512062.15	1288864.50
170	28288024005	512049.68	1288873.18
171	28288024004	512052.93	1288938.50
172	28288024003	512042.01	1288949.40
173	28288024002	512043.53	1288975.37
174	28288024001	512044.25	1288991.42
175	28288024	512051.70	1289130.09
176	2828802303	512051.68	1289130.83
177	2828802302	512050.21	1289181.33
178	2828802301	512049.52	1289205.28
179	28288023	512049.06	1289221.11
180	2828801906	512038.31	1289293.60
181	2828801905	512033.20	1289328.03
182	2828801904	512016.79	1289482.57
183	2828801903	512004.62	1289603.30
184	2828801902	511940.92	1290263.99
185	2828801901	511968.74	1290271.18
186	28288019	511973.36	1290275.17
187	2828801802	511969.54	1290292.21
188	2828801801	511951.00	1290374.99
189	28288018	511940.40	1290422.36
190	28288017	512141.65	1290456.51
191	28288016	512405.18	1290525.33
192	2828801501	512515.67	1290540.45
193	28288015	512574.32	1290548.48
194	2828801401	512795.61	1290569.66
195	28288014	512865.59	1290576.37
196	28288013	513041.62	1290592.54
197	28288012	513185.14	1290616.90
198	28288011	513376.72	1290626.46
199	2828800407	513783.53	1290564.78

200	2828800406	513897.90	1290528.24
201	2828800405	513982.34	1290497.14
202	2828800404	514107.46	1290402.27
203	2828800403	514200.27	1290299.36
204	2828800402	514276.13	1290192.40
205	2828800401	514281.63	1290183.75
206	28288004	514382.86	1290030.07
207	28288003	514415.10	1289938.58
208	28288002	514496.93	1289677.42
209	28288001	514612.02	1289473.43
210	28288000	514855.94	1289168.08
211	28287000	515095.04	1289006.93
212	2826215004	515424.68	1288916.21
213	2826215003	515547.15	1288881.86
214	2826215002	515663.46	1288847.78
215	2826215001	515685.29	1288840.23
216	28262150	515687.72	1288837.80
217	28262134	515927.54	1288754.96

»;

- карту-схему границы между Девичким сельским поселением и Стрелицким городским поселением Семилукского муниципального района Воронежской области изложить в следующей редакции:

**«Карта-схема границ Девицкого сельского поселения по смежеству со
Стрелицким городским поселением Семилукского муниципального
района Воронежской области**



»;

- дополнить перечнем координат характерных точек границы Девицкого сельского поселения по смежеству со Стрелицким городским поселением Семилукского муниципального района Воронежской области следующего содержания:

«Перечень координат характерных точек границы Девицкого сельского поселения по смежеству со Стрелицким городским поселением Семилукского муниципального района Воронежской области»

№ п/п	Номер характерной точки границ	Координаты	
		X	Y
1	2813553	505302.61	1278583.62
2	2813539	505535.49	1278578.09
3	2813506013	505521.71	1278532.21
4	2813506012	505554.48	1278415.28
5	2813506011	505596.28	1278374.61
6	2813506010	505627.91	1278379.69
7	2813506009	505645.56	1278390.20
8	2813506008	505637.94	1278395.12
9	2813506007	505640.76	1278411.20
10	2813506006	505645.30	1278422.17
11	2813506005	505654.28	1278424.27
12	2813506004	505663.88	1278440.71
13	2813506003	505684.48	1278483.92
14	2813506002	505698.63	1278507.79
15	2813506001	505702.58	1278520.58
16	28135060	505758.70	1278600.05
17	2813506	505795.38	1278684.33
18	28635713	505887.27	1278762.29
19	2813480	506116.84	1278957.06
20	2813466	506260.61	1279090.99
21	2813450	506397.42	1279165.50
22	28635712	506406.32	1279166.66
23	2813438	506487.81	1279177.21
24	2813436	506494.61	1279220.17
25	281348706	506496.09	1279267.13
26	281348705	506437.18	1279308.99
27	281348704	506341.49	1279343.24
28	281348703	506260.57	1279346.92
29	281348702	506219.18	1279323.79
30	281348701	506131.41	1279213.95
31	2813487	506085.47	1279292.00
32	2813418046	506063.52	1279311.13
33	2813418045	506124.62	1279419.18
34	2813418044	506142.55	1279459.17
35	2813418043	506197.09	1279439.36

36	2813418042	506240.90	1279464.62
37	2813418041	506274.91	1279526.80
38	2813418040	506287.93	1279535.64
39	2813418039	506299.00	1279528.59
40	2813418038	506301.14	1279530.02
41	2813418037	506302.26	1279530.29
42	2813418036	506305.56	1279538.06
43	2813418035	506314.41	1279560.75
44	2813418034	506319.78	1279575.36
45	2813418033	506336.60	1279561.98
46	2813418032	506339.40	1279575.62
47	2813418031	506339.17	1279587.46
48	2813418030	506333.72	1279605.08
49	2813418029	506330.52	1279614.86
50	2813418028	506332.67	1279633.50
51	2813418027	506332.34	1279635.50
52	2813418026	506374.46	1279659.32
53	2813418025	506381.65	1279649.42
54	2813418024	506384.34	1279651.07
55	2813418023	506402.76	1279667.12
56	2813418022	506416.93	1279680.96
57	2813418021	506420.41	1279683.86
58	2813418020	506432.04	1279695.53
59	2813418019	506446.18	1279709.60
60	2813418018	506471.11	1279731.55
61	2813418017	506460.24	1279742.49
62	2813418016	506472.08	1279761.66
63	2813418015	506483.26	1279773.68
64	2813418014	506497.31	1279766.39
65	2813418013	506517.47	1279788.81
66	2813418012	506574.42	1279870.31
67	2813418011	506572.42	1279875.42
68	2813418010	506572.12	1279876.57
69	2813418009	506573.15	1279877.87
70	2813418008	506574.39	1279879.44
71	2813418007	506617.20	1279933.46
72	2813418006	506620.36	1279937.44
73	2813418005	506638.40	1279929.82
74	2813418004	506704.83	1279934.18
75	2813418003	506704.01	1279938.68
76	2813418002	506692.38	1279985.74
77	2813418001	506690.69	1279991.35

78	2813418	506719.45	1279997.03
79	2813242066	506710.73	1280017.34
80	2813242065	506714.40	1280019.55
81	2813242064	506744.46	1280033.26
82	2813242063	506751.20	1280014.30
83	2813242062	506773.15	1280013.43
84	2813242061	506779.72	1280013.93
85	2813242060	506783.12	1280013.67
86	2813242059	506787.20	1280014.29
87	2813242058	506793.00	1280014.06
88	2813242057	506800.39	1280014.64
89	2813242056	506810.27	1280014.72
90	2813242055	506810.59	1280014.99
91	2813242054	506816.43	1280014.22
92	2813242053	506834.27	1280011.51
93	2813242052	506835.55	1280042.62
94	2813242051	506864.35	1280038.33
95	2813242050	506869.82	1280037.46
96	2813242049	506881.59	1280032.33
97	2813242048	506892.83	1280029.12
98	2813242047	506912.76	1280023.41
99	2813242046	506913.85	1280023.10
100	2813242045	506930.08	1280018.44
101	2813242044	506933.38	1280017.50
102	2813242043	506952.38	1280012.06
103	2813242042	506972.34	1280008.85
104	2813242041	506971.89	1280006.88
105	2813242040	506988.73	1280002.17
106	2813242039	506991.05	1280001.30
107	2813242038	507007.81	1279996.98
108	2813242037	507011.58	1279995.62
109	2813242036	507028.65	1279990.97
110	2813242035	507048.26	1279984.31
111	2813242034	507053.14	1279982.65
112	2813242033	507066.47	1279978.17
113	2813242032	507070.45	1279977.16
114	2813242031	507084.60	1279973.56
115	2813242030	507101.68	1279969.09
116	2813242029	507121.15	1279963.15
117	2813242028	507129.97	1279961.32
118	2813242027	507138.47	1279958.40
119	2813242026	507146.52	1279955.76

120	2813242025	507156.28	1279951.46
121	2813242024	507177.38	1279939.86
122	2813242023	507201.55	1279925.56
123	2813242022	507239.10	1279911.33
124	2813242021	507258.40	1279902.90
125	2813242020	507258.37	1279902.73
126	2813242019	507266.67	1279896.96
127	2813242018	507360.04	1279858.98
128	2813242017	507373.09	1279857.26
129	2813242016	507367.34	1279798.80
130	2813242015	507386.46	1279794.35
131	2813242014	507388.50	1279797.38
132	2813242013	507409.38	1279827.19
133	2813242012	507422.32	1279840.90
134	2813242011	507430.74	1279859.67
135	2813242010	507435.45	1279857.65
136	2813242009	507444.77	1279853.72
137	2813242008	507456.02	1279909.02
138	2813242007	507492.54	1279952.76
139	2813242006	507548.92	1280062.87
140	2813242005	507655.10	1279933.36
141	2813242004	507678.00	1279916.38
142	2813242003	507729.97	1279894.26
143	2813242002	507804.73	1279889.36
144	2813242001	507885.53	1279841.48
145	2813242	507914.13	1279840.53
146	2813057091	507941.95	1279857.80
147	2813057090	508042.86	1279903.48
148	2813057089	508081.75	1279822.79
149	2813057088	508115.75	1279806.76
150	2813057087	508163.77	1279799.13
151	2813057086	508282.18	1279823.51
152	2813057085	508311.87	1279840.08
153	2813057084	508329.37	1279849.85
154	2813057083	508321.26	1279863.15
155	2813057082	508347.15	1279880.20
156	2813057081	508367.56	1279894.24
157	2813057080	508383.18	1279854.83
158	2813057079	508388.31	1279862.04
159	2813057078	508397.46	1279869.52
160	2813057077	508408.65	1279879.69
161	2813057076	508412.94	1279883.16

162	2813057075	508414.23	1279883.87
163	2813057074	508435.16	1279897.30
164	2813057073	508453.54	1279909.97
165	2813057072	508451.52	1279914.74
166	2813057071	508451.16	1279921.67
167	2813057070	508447.76	1279925.50
168	2813057069	508450.67	1279930.09
169	2813057068	508462.85	1279940.92
170	2813057067	508480.39	1279946.86
171	2813057066	508480.95	1279945.62
172	2813057065	508496.15	1279951.42
173	2813057064	508518.99	1279961.86
174	2813057063	508535.05	1279972.16
175	2813057062	508551.71	1279981.75
176	2813057061	508565.49	1279992.44
177	2813057060	508571.87	1279979.39
178	2813057059	508577.77	1279983.61
179	2813057058	508586.66	1279989.98
180	2813057057	508597.23	1279997.64
181	2813057056	508607.52	1280004.18
182	2813057055	508621.18	1280013.69
183	2813057054	508639.77	1280028.53
184	2813057053	508659.01	1280041.05
185	2813057052	508666.55	1280047.75
186	2813057051	508681.67	1280061.95
187	2813057050	508695.21	1280074.74
188	2813057049	508700.94	1280077.05
189	2813057048	508714.40	1280092.42
190	2813057047	508726.25	1280105.95
191	2813057046	508727.02	1280105.43
192	2813057045	508737.53	1280117.31
193	2813057044	508755.82	1280138.43
194	2813057043	508755.31	1280138.94
195	2813057042	508756.41	1280140.05
196	2813057041	508754.84	1280141.59
197	2813057040	508761.29	1280151.98
198	2813057039	508776.03	1280170.53
199	2813057038	508786.37	1280177.93
200	2813057037	508791.48	1280185.23
201	2813057036	508807.43	1280203.75
202	2813057035	508821.65	1280222.53
203	2813057034	508828.62	1280232.05

204	2813057033	508834.86	1280242.62
205	2813057032	508835.46	1280243.20
206	2813057031	508850.23	1280261.85
207	2813057030	508868.50	1280281.36
208	2813057029	508864.01	1280284.98
209	2813057028	508878.63	1280306.22
210	2813057027	508878.19	1280306.52
211	2813057026	508881.74	1280310.83
212	2813057025	508887.11	1280305.58
213	2813057024	508901.96	1280319.85
214	2813057023	508908.35	1280327.83
215	2813057022	508901.44	1280334.24
216	2813057021	508906.49	1280339.89
217	2813057020	508909.41	1280343.11
218	2813057019	508911.65	1280341.01
219	2813057018	508916.13	1280337.85
220	2813057017	508939.92	1280364.84
221	2813057016	508980.31	1280315.88
222	2813057015	509009.81	1280280.56
223	2813057014	509013.47	1280276.19
224	2813057013	509059.87	1280326.21
225	2813057012	509110.26	1280381.37
226	2813057011	509110.61	1280381.05
227	2813057010	509114.69	1280377.32
228	2813057009	509135.60	1280400.22
229	2813057008	509146.19	1280412.81
230	2813057007	509146.52	1280404.24
231	2813057006	509158.54	1280094.97
232	2813057005	509169.94	1280040.42
233	2813057004	509253.16	1280021.46
234	2813057003	509267.53	1280107.93
235	2813057002	509320.04	1280155.42
236	2813057001	509660.53	1280135.33
237	2813057	509702.44	1280131.09
238	2813115018	509842.90	1279913.89
239	2813115017	509857.22	1279743.35
240	2813115016	509854.67	1279697.87
241	2813115015	509899.34	1279509.25
242	2813115014	509906.97	1279403.76
243	2813115013	509927.63	1279311.88
244	2813115012	509906.09	1279232.59
245	2813115011	509910.72	1279087.82

246	2813115010	509868.57	1279163.33
247	2813115009	509828.33	1279193.88
248	2813115008	509723.57	1279236.55
249	2813115007	509629.35	1279259.14
250	2813115006	509442.79	1279191.42
251	2813115005	509361.42	1279186.82
252	2813115004	509304.03	1279272.23
253	2813115003	509290.43	1279497.90
254	2813115002	509227.41	1279607.79
255	2813115001	509221.92	1279563.81
256	2813115	509002.28	1279631.69
257	2813212014	508938.07	1279551.59
258	2813212013	509085.92	1279421.78
259	2813212012	509052.61	1279383.91
260	2813212011	509075.64	1279358.86
261	2813212010	509010.13	1279287.32
262	2813212009	508738.29	1279311.25
263	2813212008	508613.91	1279253.56
264	2813212007	508475.23	1279159.64
265	2813212006	508378.69	1279177.70
266	2813212005	508340.80	1279160.62
267	2813212004	508286.00	1279068.92
268	2813212003	508284.19	1278920.00
269	2813212002	508312.26	1278864.73
270	2813212001	508327.08	1278721.16
271	28132120	508248.55	1278504.71
272	2813212	508140.33	1278397.70
273	2813232	507989.33	1278303.09
274	2813238	507947.34	1278299.74
275	2813241	507907.53	1278260.92
276	2813257	507827.19	1278237.71
277	2813263	507758.51	1278235.91
278	2813277	507685.97	1278229.08
279	2813484038	507713.41	1278053.76
280	2813484037	507655.49	1278025.32
281	2813484036	507624.07	1278090.04
282	2813484035	507622.20	1278089.30
283	2813484034	507587.61	1278075.92
284	2813484033	507585.53	1278079.41
285	2813484032	507577.42	1278095.91
286	2813484031	507570.64	1278111.06
287	2813484030	507568.49	1278114.74

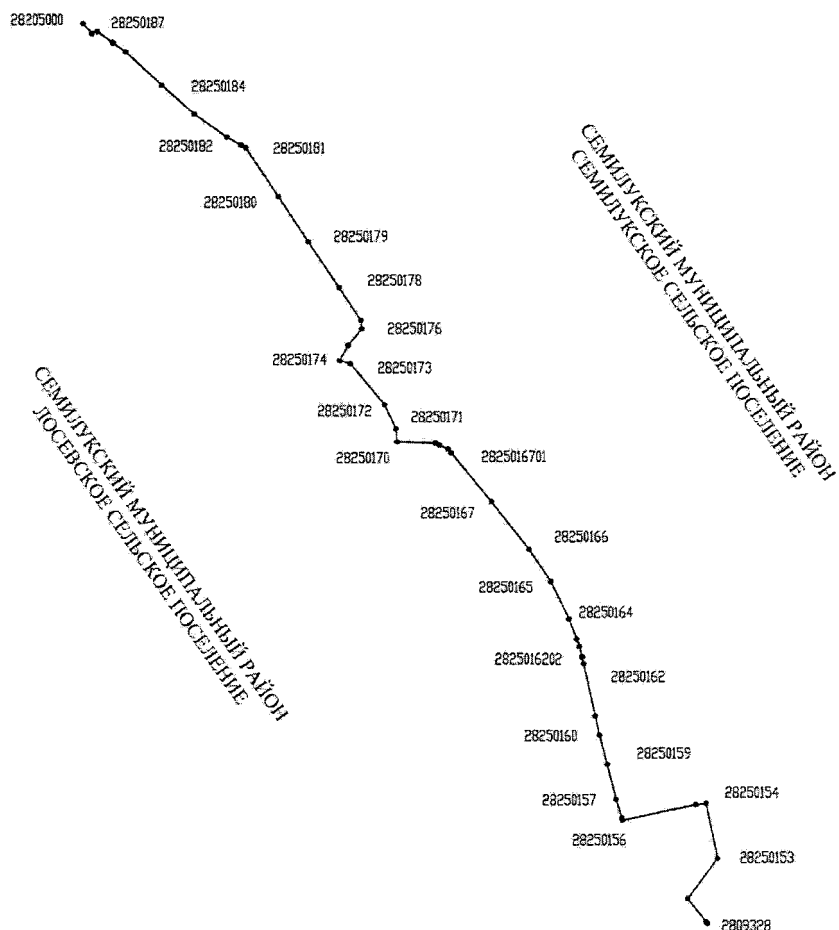
288	2813484029	507559.86	1278132.80
289	2813484028	507558.64	1278135.19
290	2813484027	507550.60	1278150.59
291	2813484026	507545.42	1278160.79
292	2813484025	507555.16	1278164.54
293	2813484024	507566.92	1278169.06
294	2813484023	507553.05	1278210.64
295	2813484022	507498.22	1278292.20
296	2813484021	507446.63	1278277.14
297	2813484020	507318.49	1278575.57
298	2813484019	507259.31	1278642.35
299	2813484018	507208.19	1278617.04
300	2813484017	507164.17	1278636.36
301	2813484016	507073.72	1278664.67
302	2813484015	507030.90	1278673.55
303	2813484014	507011.66	1278671.32
304	2813484013	506923.13	1278629.26
305	2813484012	506898.71	1278614.08
306	2813484011	506875.12	1278591.04
307	2813484010	506855.17	1278551.07
308	2813484009	506843.50	1278573.85
309	2813484008	506833.96	1278586.39
310	2813484007	506826.44	1278593.41
311	2813484006	506837.50	1278604.15
312	2813484005	506818.89	1278611.68
313	2813484004	506757.20	1278584.22
314	2813484003	506672.74	1278582.49
315	2813484002	506535.76	1278592.86
316	2813484001	506463.35	1278622.05
317	2813484	506106.04	1278647.04
318	2813504	505824.63	1278463.02
319	281350001	505893.46	1278062.30
320	2813500	505951.36	1277728.21
321	2813493	506034.53	1277708.30
322	2813505	505813.57	1277628.37
323	2813520031	505791.05	1277341.89
324	2813520030	505789.12	1277232.07
325	2813520029	505757.31	1277055.25
326	2813520028	505737.93	1276994.55
327	2813520027	505754.01	1276928.52
328	2813520026	505748.41	1276897.13
329	2813520025	505796.57	1276811.22

330	2813520024	505792.64	1276794.63
331	2813520023	505779.95	1276784.87
332	2813520022	505778.27	1276763.87
333	2813520021	505777.39	1276762.93
334	2813520020	505777.90	1276740.20
335	2813520019	505779.80	1276727.99
336	2813520018	505791.58	1276713.80
337	2813520017	505784.66	1276708.06
338	2813520016	505780.33	1276696.91
339	2813520015	505757.34	1276689.39
340	2813520014	505614.24	1276793.27
341	2813520013	505516.42	1276821.19
342	2813520012	505425.86	1276711.30
343	2813520011	505400.94	1276720.50
344	2813520010	505354.90	1276709.12
345	2813520009	505338.97	1276684.26
346	2813520008	505331.15	1276685.80
347	2813520007	505315.71	1276680.16
348	2813520006	505271.57	1276679.61
349	2813520005	505267.32	1276680.81
350	2813520004	505207.70	1276667.89
351	2813520003	505217.61	1276590.92
352	2813520002	505315.16	1276411.81
353	2813520001	505467.59	1276292.15
354	2813520	505676.08	1276238.40
355	2813528	505599.68	1276213.44
356	2813542	505459.02	1276212.22
357	28635127	505499.10	1276165.20
358	28635126	505542.80	1276140.00
359	28635125	505588.50	1276130.40
360	28635124	505640.00	1276174.50
361	28635123	505672.50	1276065.50
362	28635121	505708.00	1276030.50
363	28635122	505700.00	1276021.00
364	28635006	505701.06	1275991.20

»;

- карту-схему границы между Семилукским сельским поселением и Лосевским сельским поселением Семилукского муниципального района Воронежской области изложить в следующей редакции:

«Карта-схема границы Семилукского сельского поселения по смежеству с Лосевским сельским поселением Семилукского муниципального района Воронежской области»



»;

- дополнить перечнем координат характерных точек границы Семилукского сельского поселения по смежеству с Лосевским сельским поселением Семилукского муниципального района Воронежской области следующего содержания:

«Перечень координат характерных точек границы Семилукского сельского поселения по смежеству с Лосевским сельским поселением Семилукского муниципального района Воронежской области»

№ п/п	Номер характерной точки границ	Координаты	
		X	Y
1	2809328	521939.40	1278934.71
2	28250151	521946.67	1278928.69

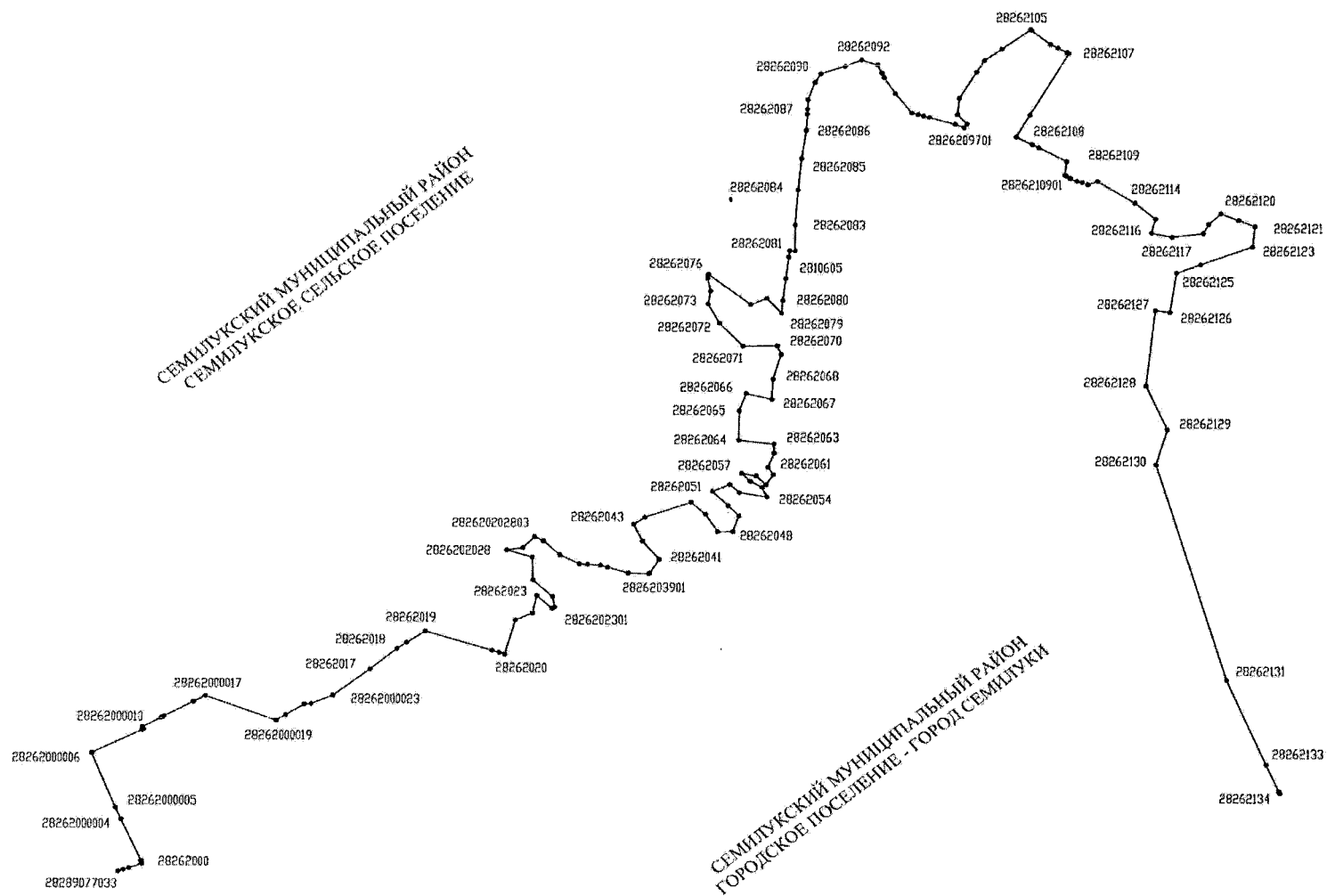
3	28250152	522052.63	1278843.64
4	28250153	522240.28	1278982.39
5	28250154	522492.15	1278928.60
6	28250155	522487.87	1278880.75
7	28250156	522416.06	1278540.57
8	2809089	522416.19	1278540.53
9	280908901	522427.77	1278536.99
10	28250157	522512.30	1278511.15
11	28250159	522673.26	1278470.00
12	28250160	522809.13	1278434.47
13	28250161	522895.74	1278414.76
14	28250162	523136.61	1278361.08
15	2825016201	523165.02	1278354.19
16	2825016202	523168.90	1278353.25
17	28250163	523216.15	1278341.80
18	2825016301	523249.59	1278328.84
19	28250164	523341.60	1278293.18
20	28250165	523515.25	1278208.57
21	28250166	523664.13	1278107.14
22	28250167	523886.53	1277932.44
23	2825016701	524112.53	1277746.32
24	28250168	524129.19	1277732.60
25	2808516	524149.42	1277691.37
26	28250169	524158.47	1277672.92
27	28250170	524163.41	1277496.40
28	28250171	524223.97	1277491.15
29	28250172	524335.46	1277439.36
30	28250173	524525.43	1277280.13
31	28250174	524539.52	1277231.85
32	28250175	524608.17	1277270.32
33	2825017501	524611.46	1277273.12
34	28250176	524685.76	1277335.27
35	28250177	524723.95	1277329.54
36	28250178	524874.94	1277229.79
37	28250179	525085.33	1277087.09
38	28250180	525291.76	1276949.64
39	28250181	525518.80	1276796.90
40	2825018101	525529.62	1276777.42
41	2825018102	525531.61	1276773.85
42	28250182	525566.91	1276710.31
43	28250183	525673.94	1276559.00
44	28250184	525808.23	1276406.11

45	28250185	525963.50	1276237.95
46	2807762	526004.02	1276181.34
47	28250186	526008.77	1276174.71
48	28250187	526060.24	1276104.28
49	28206000	526049.77	1276079.09
50	28205000	526095.65	1276037.74

»;

- карту-схему границы между Семилукским сельским поселением и городским поселением – город Семилуки Семилукского муниципального района Воронежской области изложить в следующей редакции:

«Карта-схема границы Семилукского сельского поселения по смежеству с городским поселением – город Семилуки Семилукского муниципального района Воронежской области



- дополнить перечнем координат характерных точек границы Семилукского сельского поселения по смежеству с городским поселением – город Семилуки Семилукского муниципального района Воронежской области следующего содержания:

«Перечень координат характерных точек границы Семилукского сельского поселения по смежеству с городским поселением – город Семилуки Семилукского муниципального района Воронежской области»

№ п/п	Номер характерной точки границ	Координаты	
		X	Y
1	28262134	515927.54	1288754.96
2	28635155	515935.49	1288751.46
3	28262133	516049.86	1288701.05
4	28262131	516413.69	1288546.57
5	28262130	517337.34	1288269.41
6	28262129	517487.12	1288312.32
7	28262128	517674.95	1288229.03
8	28262127	518000.30	1288263.33
9	28262126	517993.37	1288319.35
10	28262125	518163.15	1288343.90
11	28262124	518200.00	1288436.62
12	28262123	518277.19	1288637.01
13	28262121	518365.40	1288646.59
14	2826212001	518391.02	1288583.09
15	28262120	518419.14	1288512.98
16	28262119	518373.19	1288466.62
17	28262118	518333.69	1288445.71
18	28262117	518317.44	1288326.01
19	28262116	518335.15	1288246.38
20	28262115	518395.24	1288261.49
21	28262114	518462.89	1288182.55
22	28262113	518555.27	1288039.14
23	2826210906	518541.72	1288002.02
24	2826210905	518550.92	1287980.24
25	2826210904	518555.73	1287960.35
26	2826210903	518567.42	1287934.11
27	2826210902	518577.94	1287918.58
28	2826210901	518581.74	1287912.98
29	28262109	518640.90	1287920.45
30	2826210803	518698.60	1287813.75

31	2826210802	518711.41	1287790.09
32	2826210801	518712.73	1287787.64
33	28262108	518745.20	1287727.61
34	28635166	518839.25	1287779.38
35	28262107	519105.18	1287925.76
36	2826210602	519109.13	1287918.48
37	2826210601	519127.87	1287883.95
38	28262106	519143.34	1287855.44
39	2810140	519202.98	1287783.65
40	28262105	519206.35	1287779.60
41	28262104	519123.32	1287671.57
42	28262103	519073.13	1287603.98
43	28262102	519023.77	1287574.46
44	28262101	518910.05	1287509.36
45	28262100	518839.74	1287502.13
46	28637754	518839.25	1287502.57
47	28262099	518799.38	1287539.06
48	2826209701	518783.89	1287527.68
49	28262097	518798.91	1287493.24
50	2863775502	518827.29	1287394.41
51	2863775501	518833.44	1287372.86
52	28637755	518839.25	1287351.86
53	28262096	518846.28	1287327.24
54	28262095	518929.01	1287263.03
55	28262094	518998.25	1287219.11
56	2810213	519016.96	1287210.22
57	28262093	519052.27	1287193.43
58	28262092	519072.91	1287132.51
59	28262091	519046.43	1287067.97
60	28262090	519013.28	1286974.80
61	28262089	518976.08	1286952.34
62	28262088	518902.52	1286924.87
63	28262087	518860.97	1286924.11
64	28637771	518839.25	1286923.06
65	28262086	518769.46	1286919.69
66	28262085	518648.38	1286902.39
67	28262084	518513.62	1286889.72
68	28262083	518363.52	1286879.52
69	28262082	518251.35	1286879.65
70	28262081	518251.72	1286858.31
71	2810605	518225.05	1286855.23
72	2810634	518130.90	1286844.33

73	28262080	518036.81	1286833.45
74	28262079	517983.08	1286828.64
75	28262078	518045.71	1286772.48
76	28262077	518019.16	1286710.03
77	28262076	518148.52	1286546.27
78	28262075	518131.22	1286543.12
79	28262074	518075.62	1286554.76
80	28262073	518020.32	1286545.50
81	28262072	517938.24	1286589.58
82	28262071	517838.99	1286681.60
83	28262070	517841.05	1286813.99
84	28262069	517803.84	1286828.42
85	28262068	517696.79	1286798.40
86	28262067	517610.78	1286793.98
87	28262066	517634.65	1286695.26
88	28262065	517560.42	1286668.31
89	28262064	517434.57	1286668.26
90	28262063	517419.00	1286803.50
91	28262062	517380.02	1286805.08
92	28262061	517318.88	1286780.36
93	28262060	517287.48	1286801.98
94	28262059	517244.58	1286774.46
95	28262058	517282.45	1286734.99
96	28262057	517292.40	1286680.19
97	28262056	517258.04	1286713.70
98	28262055	517232.91	1286758.31
99	28262054	517192.20	1286777.06
100	28262053	517209.99	1286670.99
101	28262052	517244.24	1286633.44
102	28262051	517214.70	1286567.05
103	28262050	517153.17	1286627.94
104	28262049	517110.34	1286670.62
105	28262048	517042.39	1286647.34
106	28262047	517042.12	1286587.98
107	28262046	517115.48	1286541.70
108	28262045	517166.84	1286485.72
109	28262044	517102.08	1286309.63
110	28262043	517071.69	1286266.25
111	28262042	516999.56	1286300.48
112	28262041	516922.07	1286364.86
113	2826203902	516862.65	1286329.68
114	2826203901	516860.47	1286325.19

115	28262039	516862.55	1286247.37
116	2811174	516887.16	1286166.90
117	28262038	516895.16	1286140.74
118	28637792	516898.55	1286090.98
119	28262037	516900.66	1286060.07
120	28262036	516939.45	1285984.54
121	28262035	516998.55	1285922.06
122	282620202803	517009.71	1285900.64
123	282620202802	517016.10	1285888.20
124	282620202801	516969.87	1285843.19
125	2826202028	516958.81	1285781.31
126	2826202027	516928.25	1285879.23
127	2826202026	516831.16	1285882.91
128	28262025	516759.88	1285958.32
129	2826202302	516714.02	1285965.84
130	2826202301	516709.13	1285957.23
131	28262023	516763.64	1285897.93
132	2811208	516763.27	1285897.85
133	28262022	516688.71	1285881.50
134	28262021	516658.89	1285816.66
135	28262020	516511.48	1285775.81
136	2826201902	516518.87	1285755.30
137	2826201901	516527.76	1285727.22
138	28262019	516608.97	1285468.77
139	2811266	516559.76	1285396.83
140	28262018	516534.28	1285359.58
141	28262017	516444.35	1285254.75
142	28262000023	516331.62	1285111.85
143	28262000022	516294.42	1285028.08
144	28262000021	516292.06	1285001.57
145	28262000020	516246.04	1284930.42
146	28262000019	516222.71	1284894.35
147	28262000018	516223.25	1284891.61
148	28262000017	516326.53	1284622.85
149	28262000016	516301.16	1284577.27
150	28262000015	516238.08	1284465.44
151	28262000014	516236.88	1284463.31
152	28262000013	516234.83	1284459.67
153	28262000012	516233.29	1284456.94
154	28262000011	516232.06	1284454.74
155	28262000010	516191.27	1284382.22
156	28262000009	516182.64	1284387.66

157	28262000008	516178.00	1284380.56
158	28262000007	516080.48	1284189.74
159	28262000006	516076.77	1284188.30
160	28262000005	515844.02	1284280.13
161	28262000004	515794.52	1284301.94
162	28262000003	515618.22	1284379.59
163	28262000002	515615.66	1284380.83
164	28262000001	515612.14	1284382.57
165	28262000	515603.44	1284382.40
166	28289077035	515585.74	1284333.78
167	28289077034	515577.76	1284311.86
168	28289077033	515570.60	1284291.95

»;

- карту-схему границы между Семилукским сельским поселением и Девичким сельским поселением Семилукского муниципального района Воронежской области изложить в следующей редакции:

«Карта-схема границы Семилукского сельского поселения по смежеству с Девичким сельским поселением Семилукского муниципального района Воронежской области от точки 33251 до точки 28262134

СЕМИЛУКСКИЙ МУНИЦИПАЛЬНЫЙ РАЙОН
СЕМИЛУКСКОЕ СЕЛЬСКОЕ ПОСЕЛЕНИЕ



СЕМИЛУКСКИЙ МУНИЦИПАЛЬНЫЙ РАЙОН
ДЕВИЦКОЕ СЕЛЬСКОЕ ПОСЕЛЕНИЕ

»;

- дополнить перечнем координат характерных точек границы Семилукского сельского поселения по смежеству с Девицким сельским поселением Семилукского муниципального района Воронежской области от точки 33251 до точки 28262134 следующего содержания:

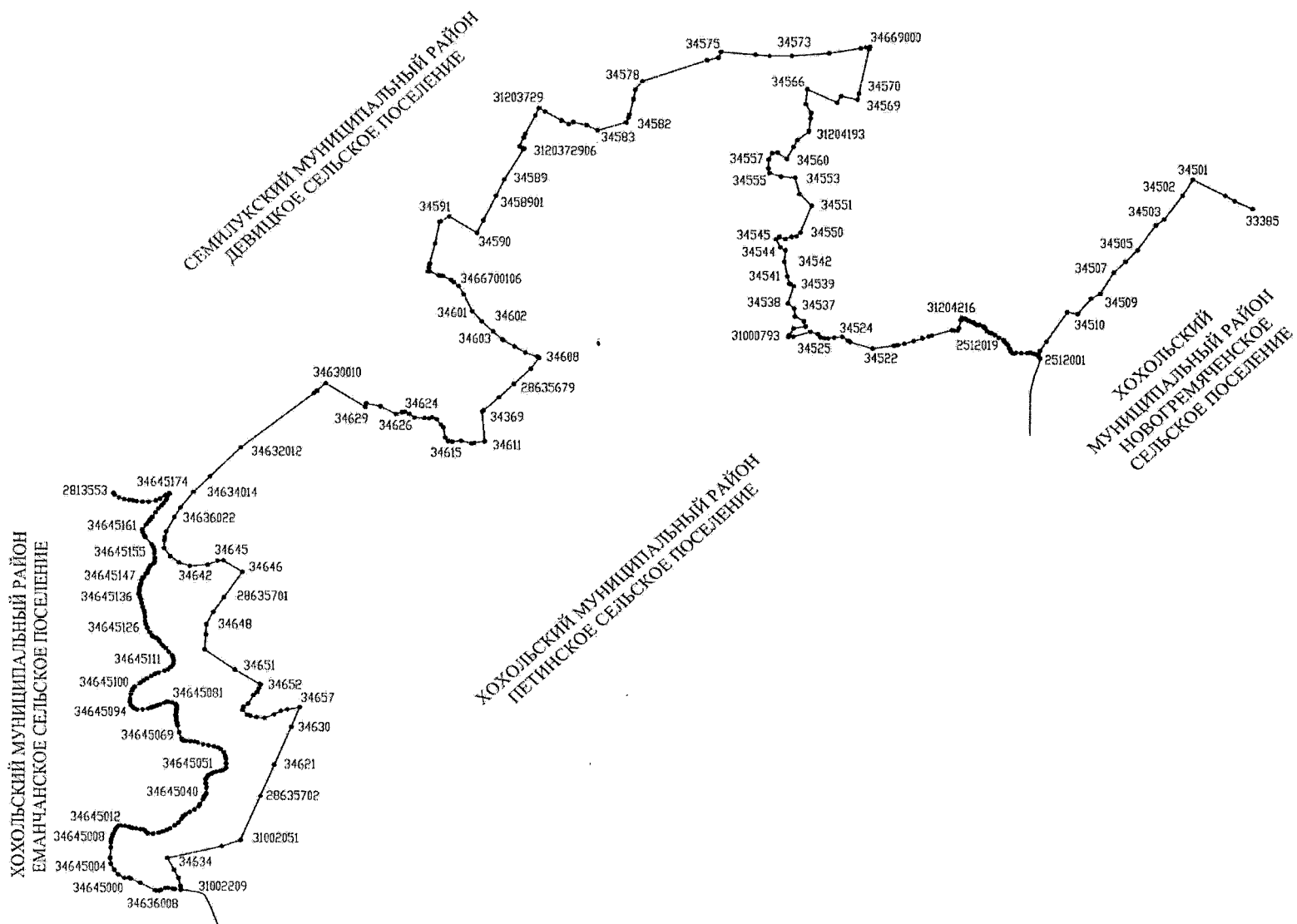
«Перечень координат характерных точек границы Семилукского сельского поселения по смежеству с Девицким сельским поселением Семилукского муниципального района Воронежской области от точки 33251 до точки 28262134

№ п/п	Номер характерной точки границ	Координаты	
		X	Y
1	33251	515959.55	1288818.97
2	28262134	515927.54	1288754.96

»;

- дополнить картой-схемой границы Девицкого сельского поселения Семилукского муниципального района по смежеству с Хохольским муниципальным районом Воронежской области от точки 33385 до точки 2813553 следующего содержания:

«Карта-схема границы Девицкого сельского поселения Семилукского муниципального района по смежеству с Хохольским муниципальным районом Воронежской области от точки 33385 до точки 2813553»



- дополнить перечнем координат характерных точек границы Девицкого сельского поселения Семилукского муниципального района по смежеству с Хохольским муниципальным районом Воронежской области от точки 33385 до точки 2813553 следующего содержания:

**«Перечень координат характерных точек границ
Девицкого сельского поселения Семилукского муниципального
района по смежеству с Хохольским муниципальным районом
Воронежской области от точки 33385 до точки 2813553**

№ п/п	Номер характерной точки границ	Координаты	
		X	Y
1	33385	508177.08	1288602.81
2	28300000	508254.49	1288444.32
3	3450001	508308.05	1288360.94
4	34501	508466.65	1288072.58
5	34502	508308.13	1287981.03
6	34503	508071.00	1287821.81
7	3450301	508010.66	1287747.14
8	34504	508009.52	1287745.72
9	34505	507761.81	1287587.64
10	34506	507648.58	1287485.47
11	34507	507538.19	1287380.53
12	34508	507324.79	1287263.32
13	34509	507278.06	1287183.21
14	34510	507123.34	1287065.70
15	34511	507142.06	1286974.82
16	3451101	506849.70	1286796.38
17	34512	506758.57	1286740.74
18	02512001	506682.69	1286742.53
19	02512002	506694.83	1286729.66
20	02512003	506716.42	1286721.41
21	02512004	506723.64	1286701.97
22	02512005	506731.93	1286675.06
23	02512006	506740.16	1286654.15
24	02512007	506732.92	1286630.57
25	02512008	506734.53	1286575.59
26	02512009	506735.54	1286529.11
27	02512010	506731.76	1286509.05
28	31000803	506732.88	1286497.56
29	02512011	506753.55	1286482.79
30	02512012	506773.55	1286473.86

31	02512013	506778.67	1286471.57
32	02512014	506812.84	1286456.45
33	02512015	506823.92	1286449.56
34	02512016	506843.12	1286430.77
35	02512017	506849.70	1286426.60
36	02512018	506863.26	1286417.99
37	02512019	506885.70	1286378.75
38	02512020	506912.07	1286344.52
39	02512021	506927.87	1286317.70
40	02512022	506937.61	1286295.80
41	02512023	506948.85	1286273.93
42	02512024	506979.03	1286258.25
43	02512025	506996.71	1286241.45
44	02512026	507011.60	1286206.11
45	02512027	507012.83	1286185.62
46	02512028	507022.50	1286170.23
47	02512029	507037.18	1286153.90
48	02512030	507041.86	1286136.95
49	02512031	507052.11	1286114.55
50	02512032	507066.55	1286090.99
51	02512033	507075.53	1286076.30
52	31204216	507080.25	1286056.85
53	3120421601	507076.14	1286054.75
54	3120421602	507060.36	1286046.63
55	3120421603	506980.53	1286030.76
56	3120421604	506953.63	1286021.46
57	3120421605	506956.92	1285985.72
58	3120421606	506957.03	1285984.50
59	34518	506959.42	1285966.85
60	28635234	506903.64	1285794.29
61	34519	506894.18	1285764.73
62	3451901	506876.45	1285710.17
63	3451902	506849.70	1285632.26
64	3451903	506821.46	1285549.99
65	34520	506809.22	1285490.84
66	34521	506803.67	1285464.03
67	31000799	506802.34	1285455.53
68	34522	506773.10	1285269.41
69	28635236	506835.99	1285071.53
70	34523	506849.70	1285052.93
71	34524	506888.06	1285000.85
72	3452401	506879.69	1284931.04
73	3452402	506873.02	1284875.36

74	3452403	506873.66	1284841.19
75	34525	506883.92	1284806.61
76	34526	506913.74	1284784.92
77	34527	506937.51	1284718.22
78	34531	506887.96	1284566.53
79	31000793	506884.27	1284523.85
80	34532	506889.93	1284526.88
81	3453201	506900.22	1284532.37
82	34533	506970.06	1284568.20
83	34534	506990.61	1284675.26
84	34535	507041.19	1284659.21
85	34536	507090.56	1284580.29
86	34537	507168.74	1284572.33
87	34538	507217.92	1284517.73
88	34539	507391.28	1284567.96
89	3453901	507410.98	1284536.69
90	34540	507416.29	1284528.26
91	34541	507488.64	1284510.47
92	34542	507633.50	1284484.35
93	34543	507747.04	1284492.05
94	34544	507777.49	1284447.69
95	34545	507856.46	1284407.96
96	34546	507880.83	1284441.43
97	34547	507861.18	1284491.08
98	34548	507881.34	1284546.42
99	34549	507887.87	1284589.02
100	34550	507923.71	1284623.75
101	34551	508192.12	1284723.38
102	34552	508307.30	1284614.18
103	34553	508470.08	1284573.83
104	34554	508481.50	1284449.45
105	34555	508515.82	1284348.42
106	34556	508561.44	1284337.13
107	34557	508650.35	1284341.04
108	34558	508713.78	1284370.65
109	3455801	508719.35	1284417.82
110	34560	508656.27	1284499.50
111	34562	508778.30	1284558.39
112	34563	508844.44	1284592.04
113	31204193	508927.10	1284692.88
114	3120419301	508938.82	1284694.16
115	3120419302	509060.28	1284707.34
116	34564	509114.40	1284713.21

117	34565	509201.49	1284663.86
118	34566	509349.03	1284676.80
119	34567	509217.94	1284941.53
120	34568	509282.58	1284978.16
121	34569	509248.58	1285121.49
122	34570	509307.63	1285134.66
123	2813053	509750.91	1285223.06
124	281305301	509772.08	1285230.41
125	34669000	509772.96	1285230.70
126	3466900001	509766.54	1285195.20
127	3466900002	509758.30	1285149.70
128	34572	509707.28	1284867.95
129	34573	509681.12	1284539.21
130	34574	509679.72	1284339.99
131	3457401	509690.42	1284218.90
132	34575	509717.22	1283915.39
133	34576	509662.35	1283893.50
134	34577	509634.02	1283792.66
135	34578	509421.56	1283229.25
136	3457801	509340.20	1283169.01
137	3457802	509336.38	1283168.34
138	34579	509244.41	1283152.25
139	34581	509091.31	1283120.28
140	3458101	509060.28	1283107.91
141	34582	509012.74	1283088.95
142	34583	508933.95	1282838.55
143	3458301	508983.57	1282741.28
144	2813111	509013.79	1282624.52
145	281311101	509012.85	1282623.78
146	281311102	508993.40	1282583.52
147	281311103	509029.10	1282520.27
148	281311104	509118.60	1282374.01
149	31203729	509150.49	1282321.90
150	3120372901	509075.45	1282288.93
151	3120372902	508893.88	1282202.22
152	3120372903	508859.44	1282189.67
153	3120372904	508772.45	1282149.08
154	3120372905	508769.60	1282154.85
155	3120372906	508751.65	1282191.24
156	31203736	508741.45	1282185.98
157	34589	508440.65	1282019.17
158	3458901	508279.84	1281946.76
159	3458902	508032.87	1281835.56

160	34590	507907.03	1281778.90
161	34591	508068.70	1281532.08
162	34592	508021.01	1281457.25
163	28635676	508014.47	1281446.97
164	34593	507798.22	1281406.65
165	3459301	507596.07	1281360.71
166	3459302	507562.63	1281353.12
167	34667001	507520.00	1281344.51
168	3466700101	507521.05	1281362.12
169	3466700102	507481.51	1281440.39
170	3466700103	507478.91	1281460.61
171	3466700104	507476.70	1281477.77
172	3466700105	507436.53	1281550.10
173	3466700106	507412.41	1281576.90
174	34597	507375.93	1281617.91
175	34600003	507293.66	1281663.62
176	34601	507123.44	1281741.50
177	34602	507025.01	1281827.59
178	34603	506926.58	1281926.00
179	3460301	506849.70	1282007.90
180	28635678	506839.88	1282018.35
181	34604	506780.03	1282116.85
182	34605	506719.00	1282214.63
183	3460501	506679.00	1282320.11
184	34608	506667.88	1282335.10
185	34609	506558.77	1282263.75
186	28635679	506406.32	1282113.98
187	34610	506270.97	1281980.99
188	3461001	506144.04	1281849.59
189	34369	506129.52	1281834.56
190	34611	505832.55	1281858.68
191	34612	505815.26	1281763.17
192	31000990	505811.16	1281740.51
193	34613	505837.30	1281651.54
194	34614	505826.55	1281570.23
195	34615	505832.13	1281535.17
196	34616	505867.00	1281509.12
197	34617	505969.09	1281490.10
198	3461701	505997.27	1281469.82
199	3461702	506049.89	1281431.94
200	34618	506069.71	1281390.33
201	3461801	506060.51	1281365.99

202	3461802	506061.97	1281321.82
203	34620007	506064.92	1281232.97
204	3462000701	506103.55	1281185.65
205	34624	506123.33	1281148.61
206	34625	506120.05	1281122.10
207	34626	506101.21	1281069.95
208	34627008	506177.90	1280930.30
209	34628009	506204.91	1280806.05
210	3462800901	506204.57	1280805.95
211	34629	506173.45	1280797.14
212	34630010	506403.96	1280445.32
213	34631011	506333.02	1280372.30
214	3463101101	506306.01	1280344.51
215	34632012	505760.39	1279706.87
216	34633013	505469.91	1279438.51
217	34634014	505315.90	1279294.25
218	34634015	505161.26	1279180.58
219	34636022	505067.81	1279130.19
220	34637	504921.03	1279056.18
221	3463701	504866.59	1279046.12
222	3463702	504837.99	1279040.84
223	34639	504758.48	1279037.42
224	34640	504676.25	1279094.72
225	34641	504617.87	1279169.91
226	34642	504582.07	1279266.28
227	34643	504596.01	1279421.28
228	3464301	504634.86	1279510.34
229	34645	504638.72	1279560.41
230	34646	504525.85	1279729.68
231	28635701	504270.36	1279568.24
232	34647	504124.06	1279475.79
233	34648	503999.48	1279414.02
234	34649	503898.31	1279410.18
235	34650	503750.15	1279400.67
236	34651	503553.83	1279667.31
237	3465101	503411.90	1279887.81
238	34652	503405.79	1279897.31
239	3465201	503367.14	1279879.17
240	3465202	503330.12	1279865.10
241	3465203	503303.13	1279833.11
242	3465204	503216.15	1279787.12
243	3465205	503184.16	1279747.10

244	34653	503154.90	1279739.90
245	3465301	503107.45	1279777.50
246	3465602	503097.11	1279805.85
247	3465603	503083.10	1279860.02
248	34655	503074.65	1279931.00
249	3465501	503112.12	1280014.61
250	34656	503146.11	1280071.41
251	3465601	503160.70	1280127.05
252	34657	503183.85	1280237.15
253	34630	502988.64	1280164.82
254	34621	502610.57	1280018.28
255	28635702	502301.53	1279897.76
256	3100205101	501868.05	1279728.70
257	31002051	501864.53	1279727.33
258	34633	501804.10	1279563.17
259	34634	501684.67	1279085.54
260	3463401	501567.39	1279143.89
261	34635	501489.46	1279182.65
262	3463501	501408.23	1279201.76
263	31002209	501373.44	1279203.46
264	34636000	501368.43	1279203.71
265	34636001	501377.57	1279152.39
266	34636002	501380.02	1279132.25
267	34636003	501386.94	1279093.57
268	34636004	501385.85	1279070.82
269	34636005	501369.17	1279031.12
270	34636006	501362.05	1279016.06
271	34636007	501360.72	1279013.26
272	34636008	501359.33	1278989.04
273	34636009	501364.07	1278977.24
274	3463600901	501435.29	1278846.86
275	34636010	501477.92	1278762.29
276	34645000	501485.84	1278746.57
277	34645001	501483.90	1278706.16
278	34645002	501516.69	1278650.36
279	34645003	501564.09	1278615.35
280	31002136	501566.00	1278613.94
281	34645004	501624.13	1278583.70
282	34645005	501682.80	1278578.48
283	34645006	501786.21	1278583.74
284	34645007	501838.18	1278584.87
285	34645008	501868.14	1278587.54

286	34645009	501901.29	1278599.27
287	34645010	501917.77	1278605.12
288	34645011	501953.96	1278620.61
289	3464501101	501960.88	1278623.57
290	3464501102	501983.08	1278637.55
291	34645012	501998.72	1278653.90
292	34645013	502000.79	1278673.95
293	34645014	501998.04	1278707.90
294	34645015	501989.73	1278743.73
295	34645016	501982.21	1278762.29
296	34645017	501977.07	1278774.96
297	34645018	501972.81	1278809.07
298	34645019	501965.52	1278845.72
299	34645020	501962.93	1278871.67
300	3464502001	501953.68	1278883.97
301	3464502002	501938.89	1278897.15
302	3464502003	501926.06	1278912.38
303	34645021	501922.54	1278958.91
304	34645022	501934.01	1279006.07
305	34645023	501937.10	1279016.06
306	34645024	501945.69	1279043.84
307	34645025	501958.92	1279079.13
308	34645026	501977.29	1279108.04
309	34645027	502007.89	1279149.72
310	34645028	502034.20	1279181.30
311	34645029	502069.16	1279206.57
312	34645030	502099.25	1279225.73
313	34645031	502114.37	1279243.07
314	34645032	502139.12	1279277.63
315	34645033	502165.66	1279321.71
316	34645034	502197.37	1279358.42
317	34645035	502215.19	1279366.80
318	34645036	502264.58	1279395.39
319	34645037	502288.40	1279403.91
320	34645038	502301.53	1279410.03
321	34645039	502308.69	1279413.36
322	34645040	502323.96	1279424.21
323	34645041	502382.93	1279425.99
324	34645042	502423.16	1279416.36
325	34645043	502465.66	1279416.80
326	34645044	502490.82	1279432.35
327	34645045	502504.07	1279444.14

328	34645046	502517.63	1279464.44
329	34645047	502529.69	1279484.72
330	34645048	502538.58	1279512.41
331	34645049	502548.38	1279546.64
332	34645050	502555.89	1279567.31
333	34645051	502564.55	1279583.00
334	34645052	502582.26	1279597.38
335	34645053	502624.23	1279598.30
336	34645054	502668.81	1279594.79
337	34645055	502698.51	1279585.92
338	34645056	502732.27	1279574.16
339	34645057	502762.90	1279546.32
340	34645058	502780.64	1279520.70
341	34645059	502791.20	1279486.94
342	34645060	502801.22	1279440.63
343	34645061	502813.28	1279391.90
344	34645062	502827.32	1279344.68
345	34645063	502836.36	1279319.87
346	34645064	502840.68	1279282.46
347	34645065	502843.63	1279243.85
348	34645066	502844.19	1279236.53
349	34645067	502847.56	1279219.59
350	31001858	502854.85	1279206.26
351	34645068	502864.47	1279200.96
352	34645069	502928.47	1279178.85
353	34645070	502994.28	1279164.80
354	34645071	503021.87	1279161.39
355	34645072	503046.51	1279155.44
356	34645073	503076.01	1279155.57
357	34645074	503096.67	1279148.52
358	34645075	503130.03	1279155.26
359	34645076	503154.98	1279157.81
360	34645077	503176.97	1279158.78
361	34645078	503191.47	1279158.60
362	34645079	503206.18	1279149.42
363	34645080	503220.31	1279120.73
364	34645081	503229.55	1279086.92
365	34645082	503228.39	1279071.39
366	34645083	503219.91	1279047.69
367	34645084	503203.22	1279010.33
368	34645085	503193.30	1278983.60
369	34645086	503180.34	1278958.82

370	34645087	503172.39	1278933.63
371	34645088	503162.92	1278909.42
372	34645089	503152.05	1278857.67
373	34645090	503152.12	1278808.67
374	34645091	503160.06	1278788.33
375	34645092	503176.50	1278768.68
376	34645093	503183.78	1278762.29
377	34645094	503194.85	1278752.58
378	34645095	503226.51	1278745.77
379	34645096	503256.00	1278746.42
380	34645097	503305.35	1278753.99
381	34645098	503331.52	1278762.29
382	34645099	503342.60	1278765.81
383	34645100	503358.94	1278773.18
384	34645101	503378.09	1278789.59
385	34645102	503417.08	1278835.95
386	34645103	503439.94	1278865.44
387	34645104	503460.76	1278896.93
388	34645105	503485.01	1278931.46
389	34645106	503504.81	1278963.90
390	34645107	503518.15	1278994.20
391	34645108	503537.95	1279049.15
392	34645109	503550.85	1279076.94
393	3464510901	503573.78	1279102.94
394	3464510902	503596.34	1279123.44
395	34645110	503620.20	1279129.97
396	34645111	503644.22	1279129.49
397	34645112	503668.40	1279121.52
398	34645113	503690.58	1279113.50
399	34645114	503724.18	1279086.23
400	34645115	503762.33	1279057.07
401	34645116	503781.26	1279037.48
402	34645117	503796.59	1279022.81
403	34645118	503830.02	1279001.55
404	34645119	503832.12	1279000.22
405	34645120	503833.10	1278999.59
406	34645121	503856.42	1278985.61
407	34645122	503864.85	1278965.78
408	34645123	503874.75	1278947.49
409	34645124	503886.55	1278934.25
410	34645125	503918.97	1278914.96
411	34645126	503961.91	1278895.38

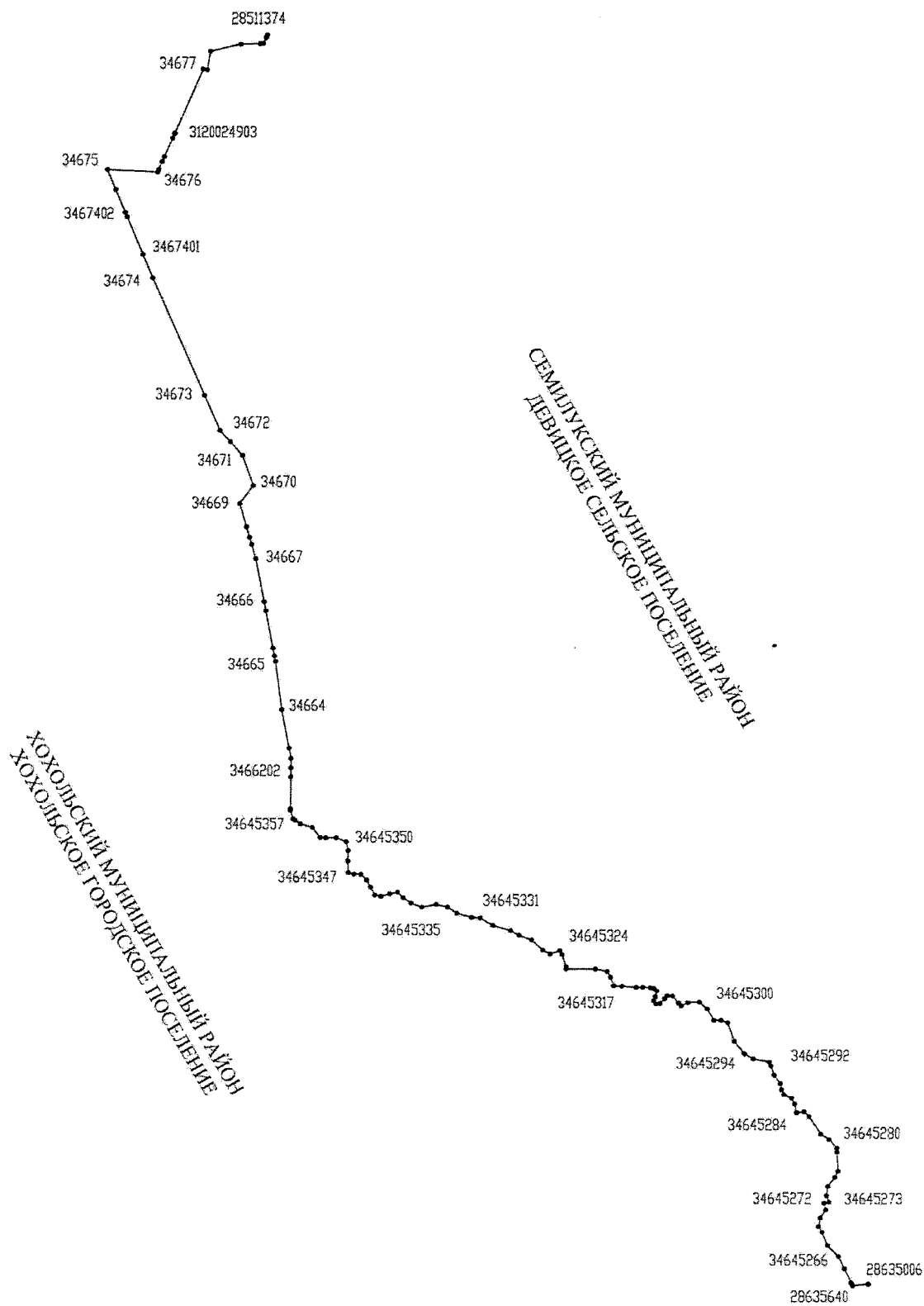
412	34645127	503998.26	1278880.67
413	34645128	504030.39	1278874.37
414	34645129	504072.43	1278872.79
415	34645130	504106.01	1278869.54
416	34645131	504135.68	1278862.17
417	34645132	504166.90	1278852.35
418	34645133	504207.11	1278843.23
419	34645134	504247.28	1278836.12
420	34645135	504266.08	1278829.43
421	34645136	504283.07	1278823.40
422	34645137	504301.75	1278815.30
423	34645138	504313.67	1278819.05
424	34645139	504327.09	1278822.86
425	34645140	504344.09	1278822.72
426	34645141	504361.59	1278823.10
427	34645142	504387.39	1278832.67
428	34645143	504401.80	1278836.99
429	34645144	504433.71	1278841.19
430	34645145	504462.52	1278850.32
431	34645146	504462.78	1278861.26
432	34645147	504497.97	1278875.60
433	34645148	504504.28	1278884.75
434	34645149	504512.11	1278892.41
435	34645150	504540.93	1278901.04
436	34645151	504562.77	1278908.52
437	34645152	504583.46	1278922.98
438	3464515201	504597.03	1278942.78
439	3464515202	504609.36	1278950.55
440	34645153	504623.23	1278956.87
441	34645154	504658.73	1278957.18
442	34645155	504706.84	1278952.70
443	34645156	504727.83	1278953.15
444	34645157	504740.84	1278952.94
445	34645158	504763.52	1278944.93
446	34645159	504795.40	1278928.11
447	34645160	504866.59	1278873.77
448	3464516001	504882.00	1278862.01
449	3464516002	504913.15	1278849.17
450	34645161	504940.24	1278845.27
451	34645162	504991.48	1278880.89
452	34645163	505021.52	1278902.06
453	34645164	505039.25	1278914.45

454	34645165	505063.11	1278931.26
455	34645166	505067.82	1278934.58
456	34645167	505112.73	1278962.06
457	34645168	505151.68	1278987.92
458	34645169	505181.60	1279014.59
459	34645170	505203.73	1279031.57
460	34645171	505232.80	1279051.71
461	34645172	505252.57	1279062.65
462	34645173	505293.13	1279083.03
463	34645174	505303.68	1279080.77
464	34645175	505280.92	1279046.76
465	34645176	505251.25	1279000.61
466	34645177	505229.21	1278964.11
467	34645178	505215.64	1278898.79
468	34645179	505215.82	1278844.79
469	34645180	505221.93	1278793.91
470	34645181	505227.71	1278762.29
471	34645182	505233.86	1278728.66
472	34645183	505241.40	1278681.32
473	3464518301	505257.87	1278637.16
474	3464518302	505284.25	1278597.23
475	34645184	505300.18	1278585.42
476	2813553	505302.61	1278583.62

»;

- дополнить картой-схемой границы Девицкого сельского поселения Семилукского муниципального района по смежеству с Хохольским муниципальным районом Воронежской области от точки 28635006 до точки 28511374 следующего содержания:

**«Карта-схема границы Девицкого сельского поселения
Семилуцкого муниципального района по смежеству с
Хохольским муниципальным районом Воронежской области
от точки 28635006 до точки 28511374**



- дополнить перечнем координат характерных точек границы Девицкого сельского поселения Семилукского муниципального района по смежеству с Хохольским муниципальным районом Воронежской области от точки 28635006 до точки 28511374 следующего содержания:

**«Перечень координат характерных точек границы
Девицкого сельского поселения Семилукского муниципального
района по смежеству с Хохольским муниципальным районом
Воронежской области от точки 28635006 до точки 28511374**

№ п/п	Номер характерной точки границ	Координаты	
		X	Y
1	28635006	505701.06	1275991.20
2	34645266	505701.20	1275987.30
3	28635640	505693.18	1275910.18
4	34645263	505699.25	1275907.15
5	34645264	505708.40	1275902.58
6	34645265	505776.96	1275868.34
7	34645266	505838.70	1275837.48
8	34645267	505893.10	1275783.20
9	34645268	505959.20	1275755.70
10	34645269	505987.20	1275738.11
11	34645270	506031.20	1275746.81
12	34645271	506070.50	1275774.60
13	34645272	506103.20	1275765.90
14	34645273	506108.24	1275790.37
15	34645274	506141.70	1275777.77
16	34645275	506186.22	1275784.13
17	34645276	506231.83	1275819.47
18	34645277	506262.88	1275835.88
19	34645278	506358.36	1275830.58
20	34645279	506377.86	1275829.50
21	34645280	506420.70	1275790.88
22	34645281	506447.11	1275750.29
23	34645282	506534.42	1275691.50
24	34645283	506558.34	1275666.42
25	34645284	506553.72	1275628.94
26	34645285	506597.60	1275619.80
27	34645286	506627.14	1275603.20
28	34645287	506644.52	1275565.55
29	34645288	506667.98	1275554.07
30	34645289	506699.46	1275547.97

31	34645290	506741.86	1275516.35
32	34645291	506789.31	1275500.18
33	34645292	506807.79	1275493.13
34	34645293	506824.03	1275412.07
35	34645294	506847.89	1275369.50
36	28635639	506849.70	1275368.01
37	34645295	506911.72	1275317.28
38	34645296	507004.62	1275284.99
39	34645297	507018.01	1275251.45
40	34645298	507017.90	1275215.45
41	34645299	507074.29	1275182.18
42	34645300	507109.17	1275144.17
43	34645301	507105.98	1275085.17
44	34645302	507090.37	1275052.22
45	34645303	507104.83	1275038.67
46	34645304	507140.24	1275009.06
47	34645305	507140.65	1274981.55
48	34645306	507124.61	1274968.61
49	34645307	507102.03	1274946.18
50	34645308	507098.97	1274925.20
51	34645309	507115.93	1274915.13
52	34645310	507137.96	1274923.56
53	34645311	507164.98	1274929.98
54	34645312	507177.44	1274915.94
55	34645313	507180.88	1274898.42
56	34645314	507183.76	1274859.42
57	34645315	507182.65	1274826.92
58	34645316	507188.92	1274755.91
59	34645317	507190.29	1274713.40
60	34645318	507234.24	1274698.76
61	34645319	507262.19	1274681.66
62	34645320	507275.50	1274622.62
63	34645321	507275.19	1274475.09
64	34645322	507286.02	1274475.09
65	34645323	507347.46	1274454.89
66	34645324	507367.47	1274444.32
67	34645325	507349.77	1274394.38
68	34645326	507370.65	1274357.31
69	34645327	507420.47	1274303.15
70	34645328	507443.77	1274239.08
71	34645329	507467.13	1274197.01
72	34645330	507493.35	1274108.42

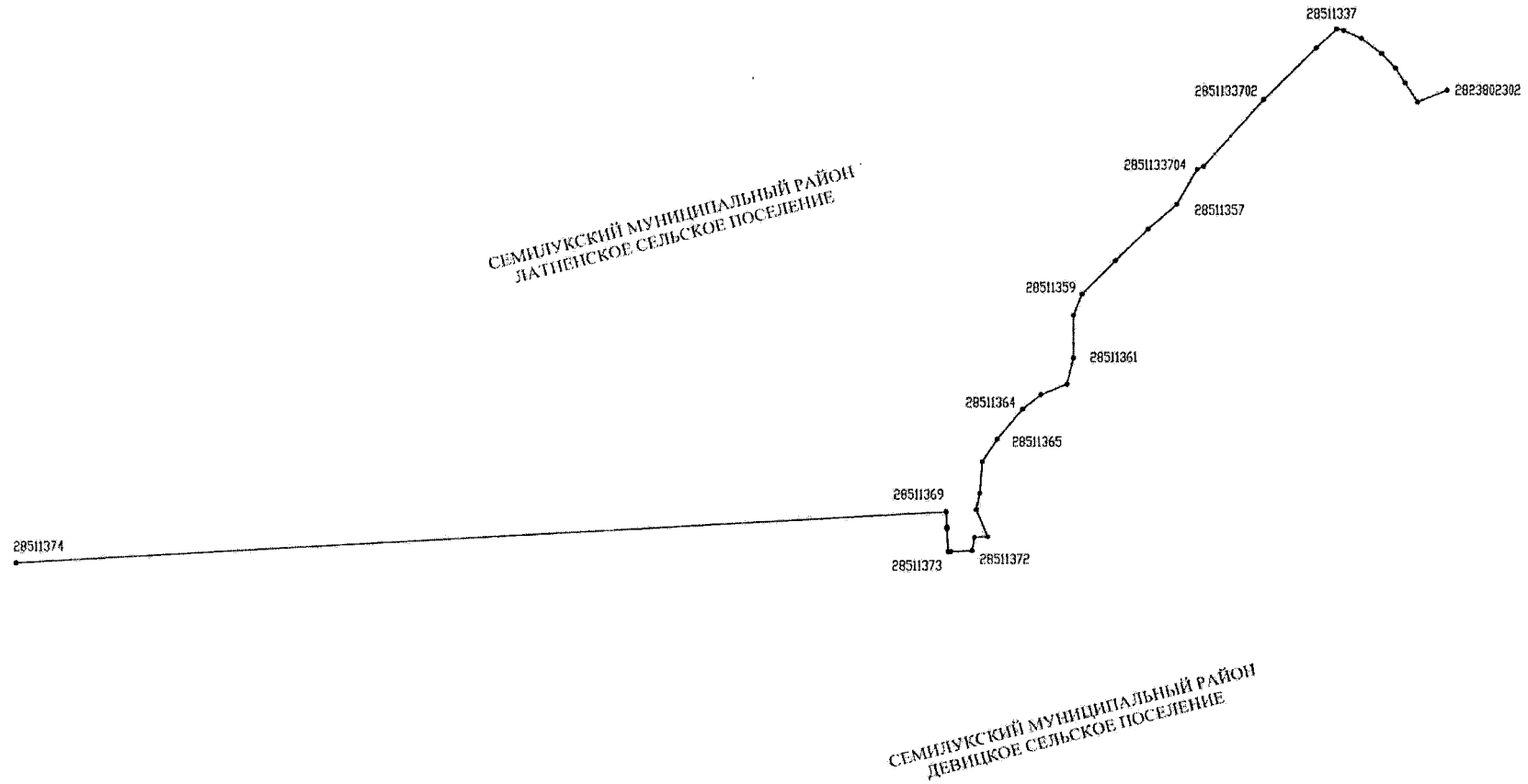
73	34645331	507530.14	1274043.80
74	34645332	507533.51	1274001.80
75	34645333	507554.27	1273926.23
76	34645334	507585.12	1273880.12
77	34645335	507596.94	1273823.09
78	34645336	507584.20	1273750.13
79	34645337	507603.53	1273696.56
80	34645338	507631.40	1273656.47
81	34645339	507657.81	1273628.89
82	34645340	507649.19	1273589.42
83	34645341	507637.04	1273543.96
84	34645342	507644.45	1273514.43
85	34645343	507683.38	1273492.82
86	34645344	507719.31	1273472.69
87	34645345	507747.22	1273445.10
88	34645346	507747.11	1273409.60
89	34645347	507756.02	1273381.07
90	34645348	507812.01	1273379.39
91	34645349	507865.52	1273381.22
92	34645350	507908.49	1273371.08
93	34645351	507928.33	1273320.52
94	34645352	507928.16	1273267.52
95	34645353	507929.07	1273240.52
96	34645354	507979.44	1273200.36
97	34645355	507997.75	1273141.30
98	34645356	508016.30	1273113.50
99	34645357	508022.13	1273104.74
100	34662	508063.32	1273091.00
101	3466201	508072.49	1273091.12
102	3466202	508230.31	1273093.17
103	3466203	508274.09	1273093.74
104	34663	508321.20	1273094.35
105	3466301	508371.78	1273084.49
106	34664	508563.16	1273047.16
107	34665	508805.38	1273016.12
108	3466501	508832.65	1273010.97
109	3466502	508871.92	1273003.58
110	28635636	509060.28	1272968.07
111	34666	509105.18	1272959.61
112	34667	509320.71	1272918.00
113	34668	509391.71	1272897.29
114	3466802	509426.88	1272887.00

115	3466801	509480.42	1272871.34
116	34669	509594.65	1272837.93
117	34670	509684.87	1272904.98
118	34671	509834.86	1272851.78
119	3467101	509902.27	1272790.64
120	34672	509959.18	1272739.01
121	34673	510132.10	1272661.61
122	34674	510714.53	1272402.21
123	3467401	510832.44	1272352.79
124	3467402	511021.46	1272273.56
125	3467403	511042.82	1272264.60
126	3467404	511157.68	1272216.45
127	34675	511257.02	1272174.87
128	34676	511245.22	1272426.98
129	3467601	511257.36	1272432.40
130	3467602	511257.33	1272432.79
131	31200249	511296.88	1272450.25
132	3120024901	511320.57	1272460.71
133	3120024902	511413.03	1272502.14
134	3120024903	511434.25	1272511.65
135	3120024904	511439.59	1272514.04
136	34677	511757.79	1272656.59
137	31000392	511753.59	1272676.50
138	34678	511845.62	1272693.04
139	3467801	511881.23	1272845.35
140	3467802	511883.99	1272942.48
141	34679	511886.25	1272957.74
142	3467901	511914.54	1272972.10
143	3467902	511918.61	1272974.16
144	28511374	511926.85	1272978.34

»;

- дополнить картой-схемой границы Девицкого сельского поселения по смежеству с Латненским сельским поселением Семилукского муниципального района Воронежской области от точки 28511374 до точки 2823802302 следующего содержания:

**«Карта-схема границы Девицкого сельского поселения по смежеству с
Латненским сельским поселением Семилукского муниципального района Воронежской области
от точки 28511374 до точки 2823802302**



- дополнить перечнем координат характерных точек границы Девицкого сельского поселения по смежеству с Латненским сельским поселением Семилукского муниципального района Воронежской области от точки 28511374 до точки 2823802302 следующего содержания:

«Перечень координат характерных точек границы Девицкого сельского поселения по смежеству с Латненским сельским поселением Семилукского муниципального района Воронежской области от точки 28511374 до точки 2823802302

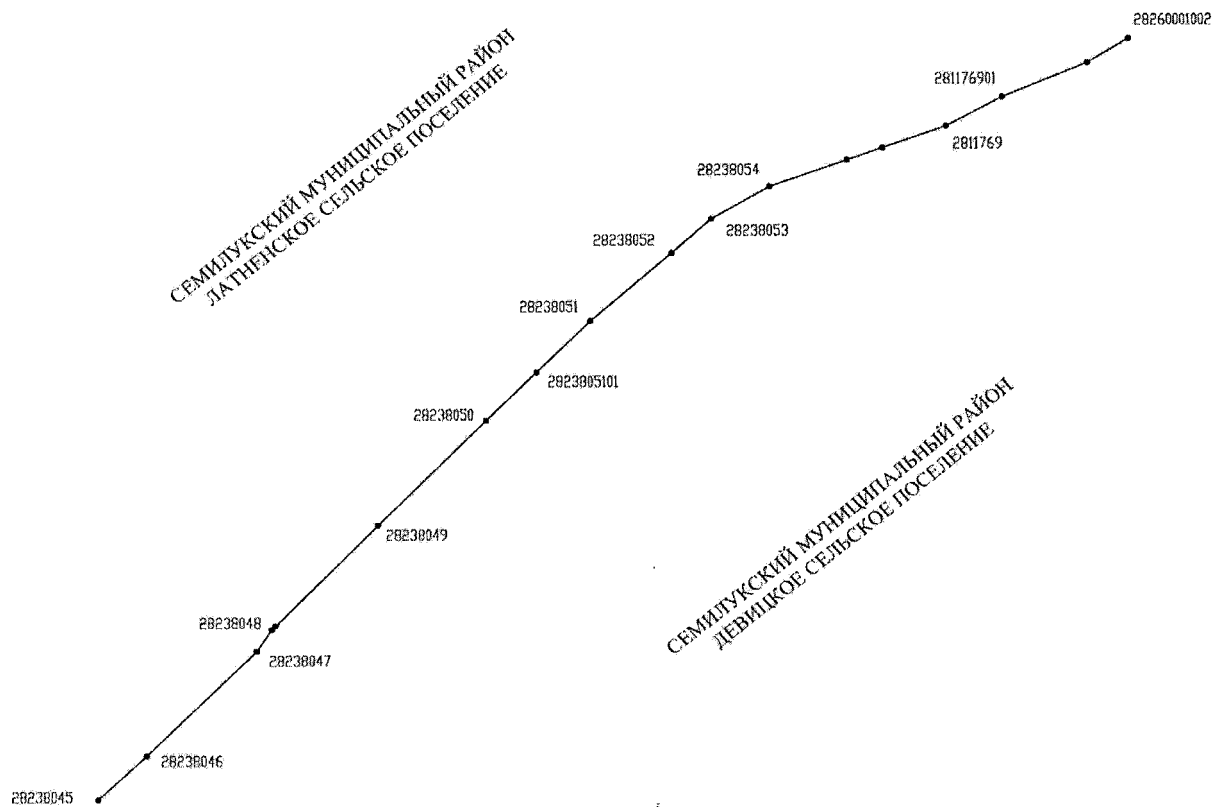
№ п/п	Номер характерной точки границ	Координаты	
		X	Y
1	28511374	511926.85	1272978.34
2	28511369	512056.64	1275271.94
3	2851137302	512016.40	1275273.82
4	2851137301	512012.40	1275274.01
5	28511373	511951.92	1275276.84
6	2851137201	511952.17	1275283.33
7	28511372	511954.15	1275335.10
8	28511371	511988.67	1275341.60
9	28511370	511990.92	1275373.32
10	28511368	512062.05	1275345.30
11	28511367	512105.29	1275354.42
12	28511366	512188.33	1275360.03
13	28511365	512246.95	1275396.94
14	28511364	512325.16	1275459.08
15	28511363	512363.48	1275504.49
16	28511362	512390.87	1275569.33
17	28511361	512459.56	1275585.12
18	28511360	512571.38	1275585.56
19	28511359	512626.54	1275606.45
20	28635365	512714.15	1275688.80
21	28511358	512796.69	1275770.32
22	28511357	512860.53	1275840.94
23	2851133704	512951.76	1275890.78
24	2851133703	512959.44	1275906.84
25	2851133702	513134.41	1276054.46
26	2851133701	513268.83	1276183.08
27	28511337	513318.69	1276232.93
28	2851134102	513314.59	1276250.13
29	2851134101	513293.70	1276293.39
30	28511341	513254.12	1276342.42

31	28511343	513215.47	1276376.46
32	2851134901	513176.17	1276400.41
33	28511349	513126.76	1276430.51
34	2823802302	513156.95	1276502.87

»;

- дополнить картой-схемой границы Девичьего сельского поселения по смежеству с Латненским сельским поселением Семилукского муниципального района Воронежской области от точки 28238045 до точки 2826001002 следующего содержания:

**«Карта-схема границы Девицкого сельского поселения по смежеству с Латненским сельским поселением Семи-
луцкого муниципального района Воронежской области от точки 28238045 до точки 2826001002**



- дополнить перечнем координат характерных точек границы Девицкого сельского поселения по смежеству с Латненским сельским поселением Семилукского муниципального района Воронежской области от точки 28238045 до точки 2826001002 следующего содержания:

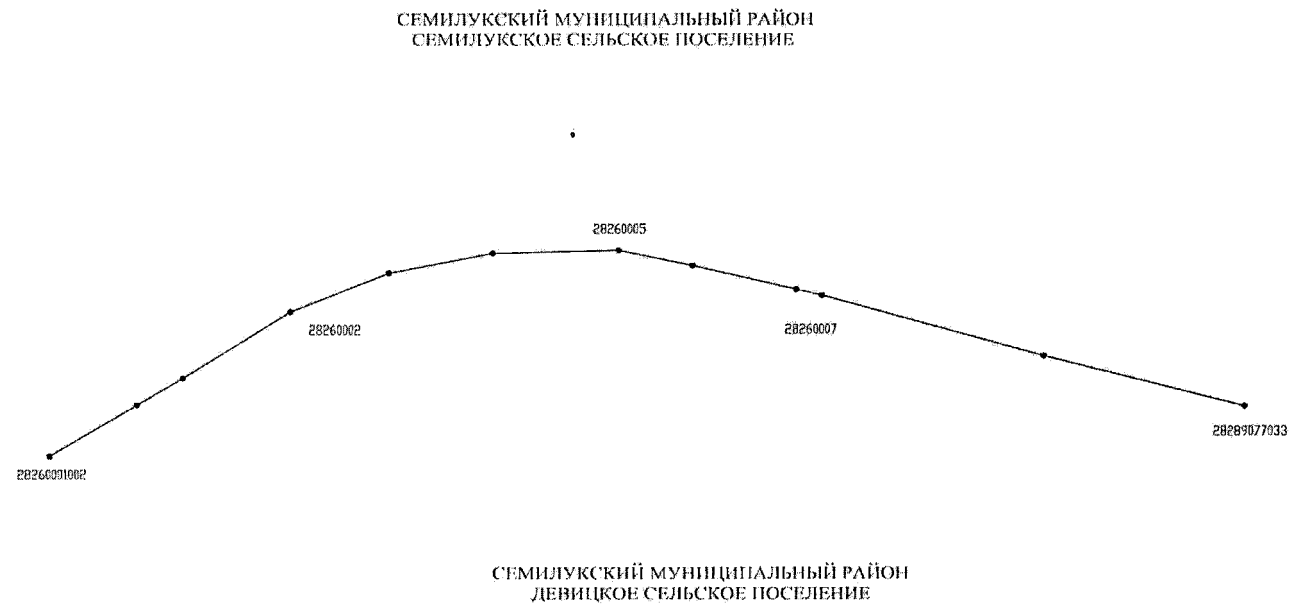
«Перечень координат характерных точек границы Девицкого сельского поселения по смежеству с Латненским сельским поселением Семилукского муниципального района Воронежской области от точки 28238045 до точки 2826001002

№ п/п	Номер характерной точки границ	Координаты	
		X	Y
1	28238045	513333.13	1279766.70
2	28238046	513457.94	1279897.23
3	28238047	513755.17	1280188.10
4	28238048	513816.19	1280227.44
5	2823804901	513826.88	1280237.62
6	28238049	514111.27	1280508.27
7	28238050	514408.00	1280798.66
8	2823805101	514544.19	1280932.96
9	28238051	514690.67	1281077.40
10	28238052	514883.32	1281293.23
11	28238053	514979.85	1281397.65
12	28238054	515071.86	1281552.01
13	2823805501	515146.70	1281755.77
14	28238055	515181.42	1281850.33
15	2811769	515242.89	1282019.72
16	281176901	515325.43	1282168.76
17	281176902	515421.50	1282395.83
18	28260001002	515490.15	1282504.61

»;

- дополнить картой-схемой границы Девицкого сельского поселения по смежеству с Семилукским сельским поселением Семилукского муниципального района Воронежской области от точки 2826001002 до точки 28289077033 следующего содержания:

«Карта-схема границы Девицкого сельского поселения по смежеству с Семилукским сельским поселением Семилукского муниципального района Воронежской области от точки 2826001002 до точки 28289077033



- дополнить перечнем координат характерных точек границы Девицкого сельского поселения по смежеству с Семилукским сельским поселением Семилукского муниципального района Воронежской области от точки 2826001002 до точки 28289077033 следующего содержания:

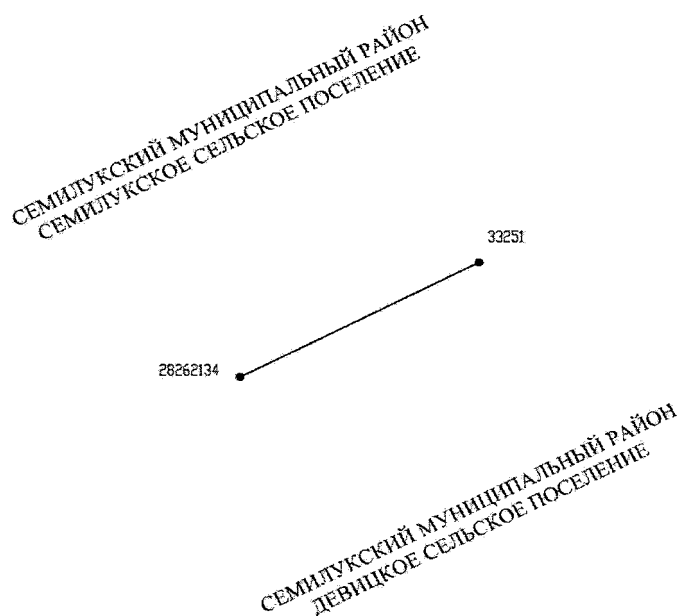
«Перечень координат характерных точек границ Девицкого сельского поселения по смежеству с Семилукским сельским поселением Семилукского муниципального района Воронежской области от точки 2826001002 до точки 28289077033

№ п/п	Номер характерной точки границ	Координаты	
		X	Y
1	28260001002	515490.15	1282504.61
2	28260001001	515574.57	1282634.81
3	282600001	515618.58	1282702.86
4	282600002	515727.15	1282864.42
5	282600003	515790.84	1283013.61
6	282600004	515823.50	1283168.91
7	282600005	515828.28	1283357.29
8	282600006	515802.90	1283467.27
9	2826000701	515763.82	1283622.12
10	282600007	515754.04	1283660.85
11	2828907703302	515654.18	1283992.67
12	2828907703301	515570.60	1284291.85
13	28289077033	515570.60	1284291.95

»;

- дополнить картой-схемой границы Девицкого сельского поселения по смежеству с Семилукским сельским поселением Семилукского муниципального района Воронежской области от точки 28262134 до точки 33251 следующего содержания:

«Карта-схема границы Девичьего сельского поселения по смежеству с Семилукским сельским поселением Семилукского муниципального района Воронежской области от точки 28262134 до точки 33251



»;

- дополнить перечнем координат характерных точек границы Девичьего сельского поселения по смежеству с Семилукским сельским поселением Семилукского муниципального района Воронежской области от 28262134 до точки 33251 следующего содержания:

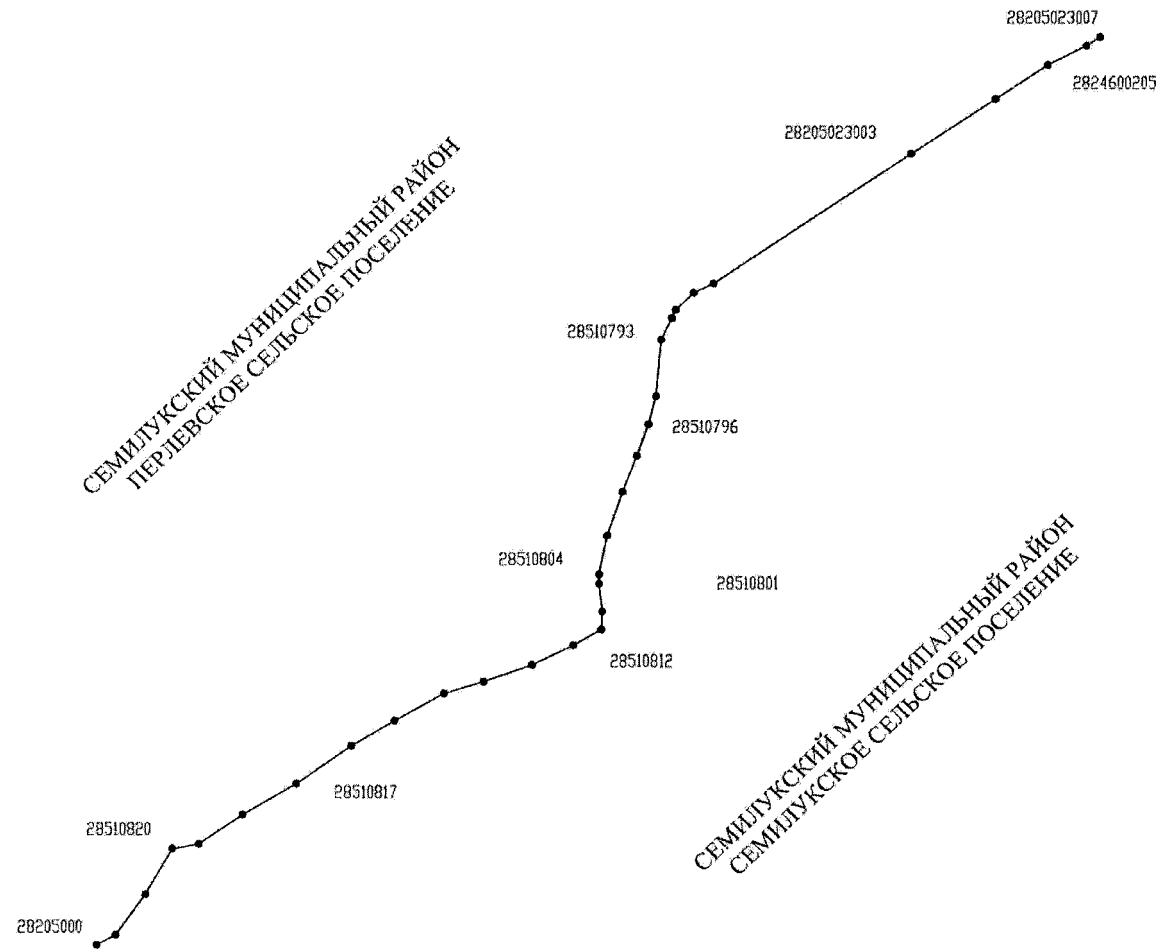
«Перечень координат характерных точек границы Девичьего сельского поселения по смежеству с Семилукским сельским поселением Семилукского муниципального района Воронежской области от 28262134 до точки 33251

№ п/п	Номер характерной точки границ	Координаты	
		X	Y
1	28262134	515927.54	1288754.96
2	33251	515959.55	1288818.97

»;

- дополнить картой-схемой границы Семилукского сельского поселения по смежеству с Перлевским сельским поселением Семилукского муниципального района Воронежской области следующего содержания:

«Карта-схема границы Семилукского сельского поселения по смежеству с Перлевским сельским поселением Семилукского муниципального района Воронежской области



»;

- дополнить перечнем координат характерных точек границы Семилукского сельского поселения по смежеству с Перлевским сельским поселением Семилукского муниципального района Воронежской области следующего содержания:

«Перечень координат характерных точек границы Семилукского сельского поселения по смежеству с Перлевским сельским поселением Семилукского муниципального района Воронежской области

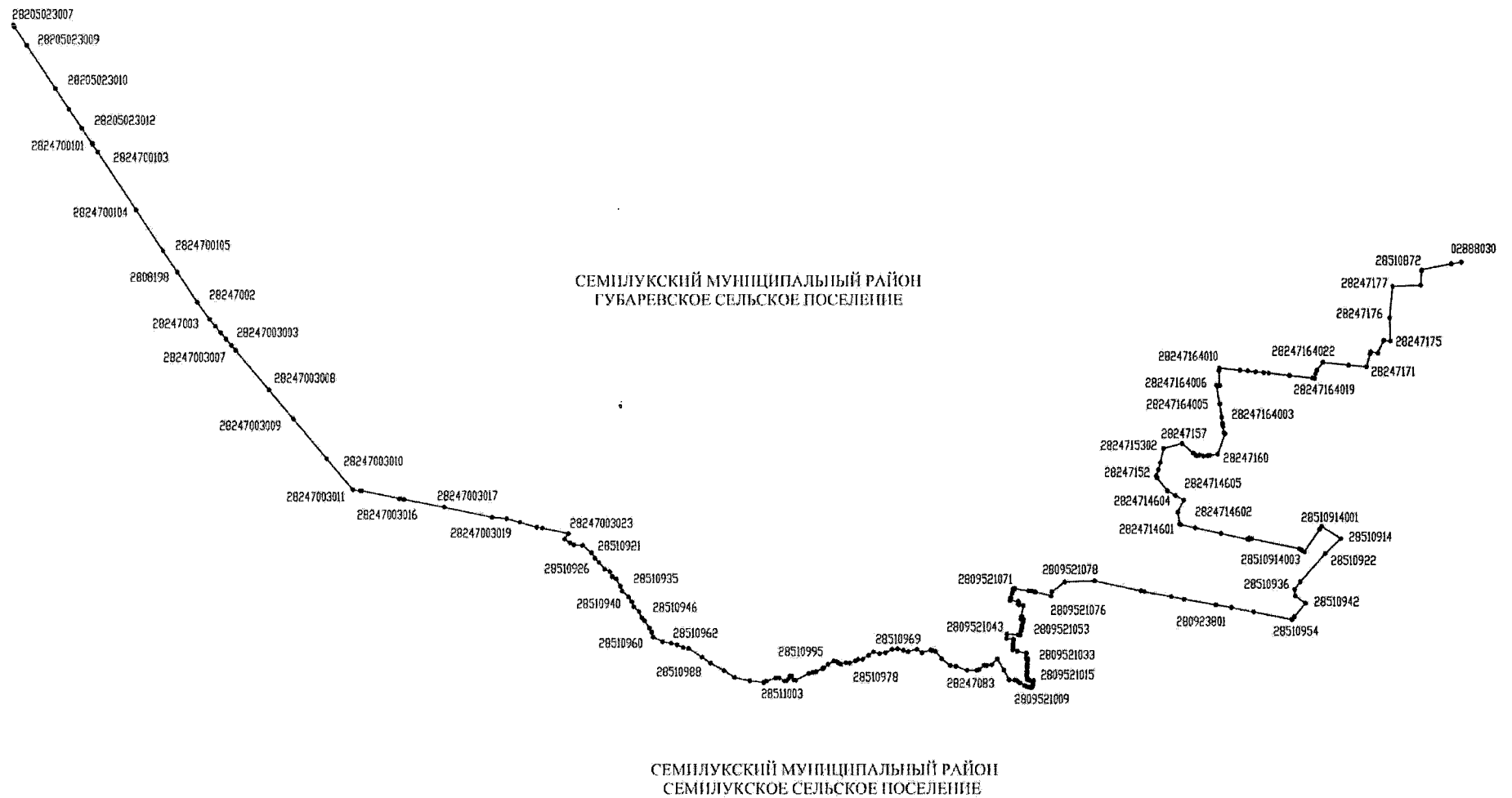
№ п/п	Номер характерной точки границ	Координаты	
		X	Y
1	28205000	526095.65	1276037.74
2	28510822	526110.69	1276064.85
3	28510821	526171.71	1276107.57
4	28510820	526239.79	1276145.84
5	28510819	526246.86	1276183.92
6	28510818	526291.16	1276246.42
7	28510817	526337.80	1276322.95
8	28510816	526394.93	1276401.10
9	28510815	526432.75	1276462.03
10	28510814	526473.96	1276532.00
11	28510813	526491.84	1276587.70
12	28510812	526517.07	1276655.99
13	28510809	526546.91	1276714.83
14	28510808	526570.47	1276754.59
15	28510807	526597.46	1276755.90
16	28510805	526640.01	1276750.88
17	28510804	526654.01	1276751.03
18	28510801	526712.89	1276762.70
19	28510799	526778.65	1276784.44
20	28510798	526832.92	1276804.55
21	28510796	526880.74	1276821.09
22	28510795	526923.13	1276831.56
23	28510793	527008.55	1276839.02
24	2807392	527041.02	1276854.04
25	28205023	527053.57	1276859.84
26	28205023001	527078.91	1276885.17
27	28205023002	527092.52	1276913.33
28	28205023003	527287.90	1277193.88
29	28205023004	527370.20	1277312.05
30	28205023005	527421.49	1277385.70
31	28205023006	527450.96	1277440.68

32	28205023007	527463.94	1277460.27
----	-------------	-----------	------------

»;

- дополнить картой-схемой границы Семилукского сельского поселения по смежеству с Губаревским сельским поселением Семилукского муниципального района Воронежской области следующего содержания:

«Карта-схема границы Семилукского сельского поселения по смежеству с Губаревским сельским поселением Семилукского муниципального района Воронежской области»



- дополнить перечнем координат характерных точек границы Семилукского сельского поселения по смежеству с Губаревским сельским поселением Семилукского муниципального района Воронежской области следующего содержания:

«Перечень координат характерных точек границы Семилукского сельского поселения по смежеству с Губаревским сельским поселением Семилукского муниципального района Воронежской области»

№ п/п	Номер характерной точки границ	Координаты	
		X	Y
1	28205023007	527463.94	1277460.27
2	28205023008	527444.75	1277473.25
3	28205023009	527273.73	1277587.62
4	28205023010	526868.04	1277859.19
5	28205023011	526673.98	1277989.38
6	28205023012	526497.19	1278107.98
7	28205023013	526357.00	1278202.02
8	28205023014	526355.88	1278204.88
9	28247001	526354.24	1278205.98
10	2824700101	526346.52	1278211.09
11	2824700102	526343.61	1278211.00
12	2824700103	526274.16	1278256.81
13	2824700104	525732.16	1278616.45
14	2824700105	525352.94	1278868.73
15	2808198	525153.43	1279001.58
16	28247002	524872.71	1279187.57
17	28247003	524714.95	1279301.77
18	28247003001	524649.18	1279357.26
19	28247003002	524590.65	1279406.90
20	28247003003	524589.10	1279408.45
21	28247003004	524531.45	1279457.70
22	28247003005	524529.90	1279459.25
23	28247003006	524471.76	1279508.62
24	28247003007	524426.54	1279547.42
25	28247003008	524056.72	1279861.63
26	28247003009	523786.78	1280090.87
27	28247003010	523413.29	1280408.25
28	28247003011	523122.55	1280655.22
29	28247003012	523112.66	1280727.17
30	28247003013	523112.53	1280738.45
31	28247003014	523038.97	1281095.52
32	28247003015	523031.63	1281134.23
33	28247003016	523030.88	1281138.17

34	28247003017	522958.84	1281517.98
35	28247003018	522863.80	1281966.33
36	28247003019	522852.45	1282101.85
37	28247003020	522817.53	1282227.16
38	28247003021	522772.00	1282384.49
39	28247003022	522762.58	1282436.49
40	28247003023	522712.43	1282677.82
41	28247003024	522660.98	1282643.26
42	28510916	522624.24	1282696.12
43	28510917	522606.74	1282729.89
44	28510919	522600.45	1282812.49
45	28510921	522533.65	1282893.98
46	28510925	522480.64	1282927.27
47	28510926	522442.19	1282964.84
48	28510927	522378.99	1283019.78
49	28510929	522356.19	1283067.12
50	28510931	522309.00	1283088.82
51	28510932	522288.06	1283126.64
52	28510935	522219.61	1283164.65
53	28510937	522172.89	1283183.84
54	28510940	522120.74	1283241.62
55	28510941	522074.21	1283273.81
56	28510945	522026.46	1283291.02
57	28510946	521983.66	1283339.15
58	28510951	521922.57	1283367.06
59	28510955	521896.93	1283391.94
60	28510958	521828.09	1283436.96
61	28510959	521789.91	1283459.03
62	28510960	521746.61	1283472.67
63	28510962	521701.90	1283560.34
64	28510963	521687.12	1283643.07
65	28510964	521673.42	1283697.27
66	28510965	521648.26	1283754.15
67	28510966	521638.53	1283806.80
68	28510979	521557.34	1283929.51
69	28510988	521502.04	1284011.34
70	28510992	521431.93	1284139.89
71	28510998	521366.87	1284237.86
72	28511006	521335.52	1284383.84
73	28511009	521320.43	1284513.08
74	28511008	521334.34	1284540.87
75	28511000	521361.48	1284626.54
76	28510999	521362.24	1284660.04

77	28511007	521334.62	1284707.76
78	28511005	521336.30	1284730.25
79	28511001	521359.49	1284753.06
80	28510996	521381.07	1284763.89
81	28510995	521381.18	1284776.89
82	28511002	521343.34	1284796.69
83	28511003	521340.98	1284815.21
84	28510994	521403.96	1284937.71
85	2851099401	521412.99	1284973.31
86	2851099402	521414.63	1284980.19
87	28510993	521421.01	1285005.58
88	28510991	521450.50	1285066.85
89	2851099101	521458.31	1285078.31
90	28510990	521488.40	1285117.55
91	28510984	521520.33	1285170.79
92	28510985	521516.02	1285194.83
93	2851098501	521511.39	1285203.24
94	2851098502	521500.10	1285223.70
95	28510989	521491.38	1285239.53
96	28510986	521503.74	1285284.43
97	28510987	521502.54	1285322.44
98	28510983	521522.45	1285374.28
99	28510981	521537.16	1285399.67
100	28510982	521535.99	1285441.18
101	28510978	521574.94	1285497.37
102	28510974	521607.29	1285540.61
103	28510977	521590.25	1285598.75
104	28510975	521599.70	1285655.67
105	28510969	521630.19	1285716.43
106	28510967	521635.59	1285766.39
107	28510971	521621.53	1285821.51
108	28510973	521609.39	1285866.10
109	28510968	521631.03	1285946.93
110	28510976	521598.92	1285995.69
111	28510970	521623.56	1286075.00
112	28637533	521619.43	1286090.98
113	28510972	521611.82	1286120.44
114	28247080	521542.34	1286175.92
115	28247081	521478.98	1286255.43
116	28247082	521470.92	1286310.49
117	28247083	521433.75	1286414.79
118	28247084	521434.97	1286503.02
119	28247085	521441.14	1286524.97

120	28247086	521479.51	1286570.66
121	2824708601	521480.45	1286580.40
122	2809484	521479.72	1286596.20
123	28247088	521486.05	1286638.11
124	28247090	521539.97	1286690.18
125	28247091	521436.47	1286753.01
126	28247092	521344.36	1286802.25
127	2809521	521341.83	1286853.18
128	2809521001	521339.35	1286870.41
129	2809521002	521327.53	1286884.83
130	2809521003	521315.28	1286903.63
131	2809521004	521293.36	1286942.06
132	2809521005	521283.31	1286962.31
133	2809521006	521279.00	1286975.38
134	2809521007	521276.48	1286985.03
135	2809521008	521275.54	1287002.97
136	2809521009	521275.28	1287013.72
137	2809521010	521280.53	1287016.56
138	2809521011	521302.66	1287023.93
139	2809521012	521308.27	1287024.69
140	2809521013	521337.27	1287030.08
141	2809521014	521340.17	1286992.14
142	2809521015	521345.71	1286971.32
143	2809521016	521363.12	1286969.34
144	2809521017	521383.38	1286966.93
145	2809521018	521403.21	1286966.74
146	2809521019	521424.09	1286967.71
147	2809521020	521425.58	1286968.09
148	2809521021	521425.86	1286968.52
149	2809521022	521455.97	1286969.04
150	2809521023	521463.70	1286968.48
151	2809521024	521483.40	1286969.93
152	2809521025	521492.61	1286971.06
153	2809521026	521516.04	1286972.64
154	2809521027	521516.88	1286972.32
155	2809521028	521536.61	1286973.53
156	2809521029	521543.76	1286973.13
157	2809521030	521546.50	1286961.83
158	2809521031	521547.56	1286957.45
159	2809521032	521589.15	1286960.26
160	2809521033	521594.93	1286960.65
161	2809521034	521612.43	1286877.22
162	2809521035	521624.10	1286836.29

163	2809521036	521627.08	1286836.53
164	2809521037	521650.00	1286838.37
165	2809521038	521659.61	1286837.63
166	2809521039	521689.70	1286838.36
167	2809521040	521719.00	1286842.13
168	2809521041	521722.33	1286842.32
169	2809521042	521732.43	1286777.85
170	2809521043	521772.44	1286782.51
171	2809521044	521764.96	1286884.09
172	2809521045	521763.51	1286902.75
173	2809521046	521765.46	1286903.19
174	2809521047	521803.20	1286912.66
175	2809521048	521829.86	1286917.55
176	2809521049	521841.21	1286919.75
177	2809521050	521855.29	1286922.27
178	2809521051	521856.84	1286923.02
179	2809521052	521882.28	1286931.04
180	2809521053	521907.67	1286935.00
181	2809521054	521907.88	1286932.23
182	2809521055	521912.19	1286910.79
183	2809521056	521938.25	1286915.48
184	2809521057	522038.13	1286933.34
185	2809521058	522045.88	1286895.20
186	2809521059	522048.98	1286888.53
187	2809521060	522056.26	1286883.36
188	2809521061	522078.47	1286886.42
189	2809521062	522087.48	1286814.82
190	2809521063	522090.67	1286808.62
191	2809521064	522109.40	1286815.19
192	2809521065	522109.33	1286819.32
193	2809521066	522156.00	1286829.98
194	2809521067	522163.50	1286831.70
195	2809521068	522193.57	1286838.57
196	2809521069	522191.27	1286850.07
197	2809521070	522197.49	1286852.18
198	2809521071	522197.46	1286852.51
199	2809521072	522175.87	1286981.94
200	2809521073	522176.17	1287002.59
201	2809521074	522170.40	1287028.06
202	2809521075	522165.63	1287043.83
203	2809521076	522128.71	1287192.57
204	2809521077	522166.52	1287199.94
205	2809521078	522258.90	1287320.50

206	2809521079	522270.00	1287602.40
207	2809188	522174.17	1288040.85
208	28247128	522167.23	1288073.99
209	28247129	522121.53	1288329.00
210	2809238	522096.84	1288448.32
211	280923801	522045.00	1288745.90
212	280923802	522019.20	1288890.80
213	280923803	521978.50	1289098.10
214	2809338	521908.01	1289450.17
215	28510954	521907.13	1289454.88
216	2851095401	521935.22	1289478.49
217	28510942	522059.05	1289582.54
218	28510939	522127.87	1289483.67
219	28510936	522187.58	1289477.93
220	28510934	522258.57	1289531.75
221	28510922	522524.10	1289764.33
222	28510914	522662.69	1289908.93
223	28510914001	522779.00	1289729.56
224	28510914002	522748.83	1289709.43
225	28510914003	522539.30	1289569.60
226	28510914004	522555.97	1289542.60
227	28510914005	522567.70	1289523.60
228	28510914006	522662.41	1289081.62
229	28510914007	522667.84	1289054.92
230	28510914008	522661.29	1289058.25
231	28510914009	522657.14	1289053.50
232	28510914010	522658.18	1289036.97
233	28510914011	522710.92	1288793.08
234	28510914012	522765.25	1288550.71
235	28247146	522796.35	1288415.57
236	2824714601	522798.87	1288404.96
237	2824714602	522911.70	1288386.10
238	2824714603	523024.60	1288443.60
239	2824714604	523070.00	1288364.20
240	2824714605	523113.40	1288288.30
241	2824714606	523235.30	1288191.10
242	28247152	523253.89	1288182.22
243	28247153	523310.74	1288203.32
244	2824715301	523380.22	1288223.69
245	2824715302	523511.10	1288251.40
246	28247157	523556.39	1288424.48
247	28247158	523468.00	1288529.44
248	2824715801	523447.10	1288555.90

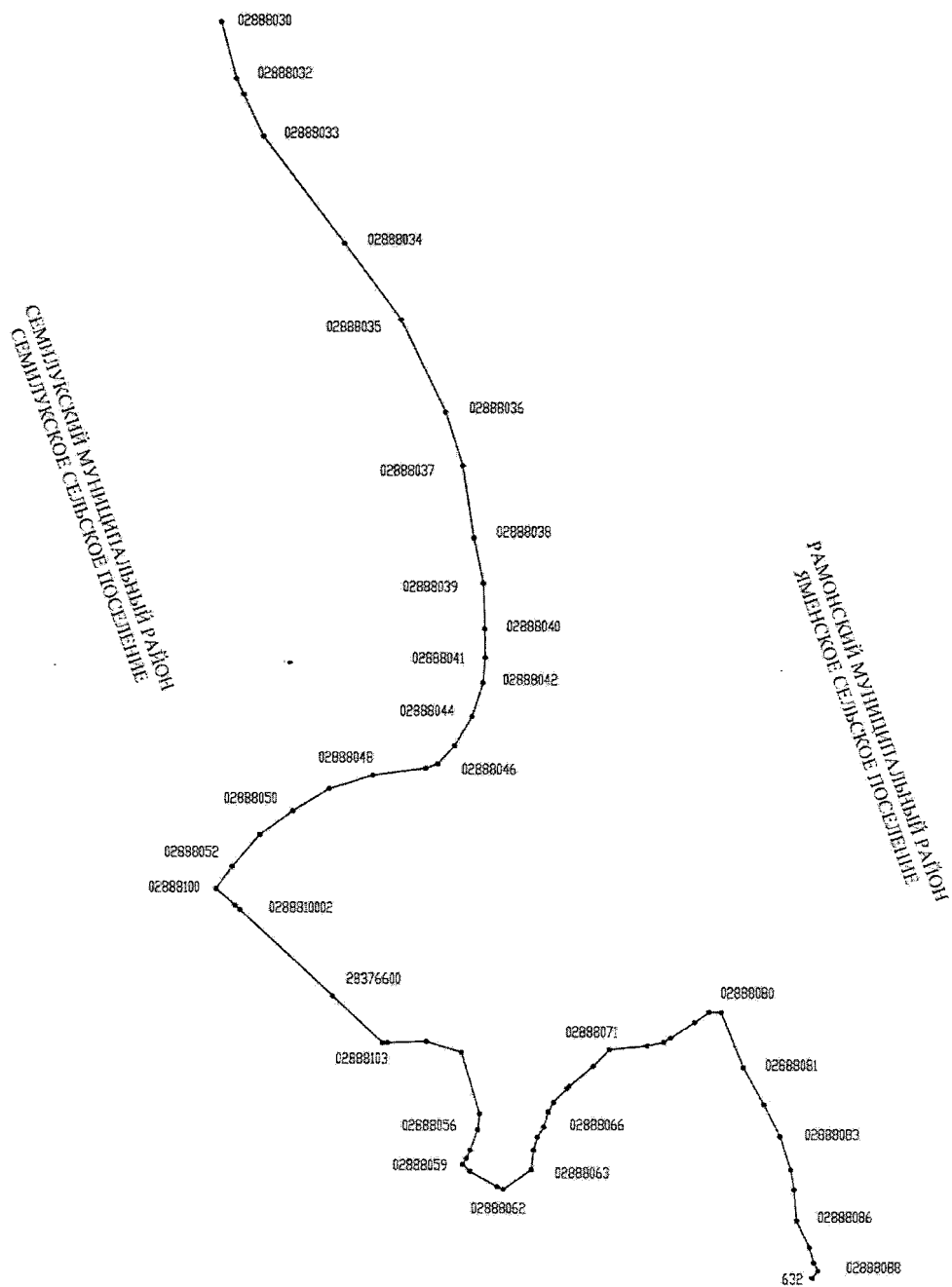
249	2824715802	523443.68	1288566.38
250	2824715803	523449.56	1288592.67
251	28247159	523439.44	1288627.39
252	2824715901	523444.52	1288665.75
253	2824715902	523447.21	1288686.04
254	28247160	523457.19	1288761.34
255	28247164	523647.63	1288828.04
256	282471640	523658.60	1288817.90
257	28247164001	523713.40	1288809.70
258	28247164002	523743.10	1288805.20
259	28247164003	523801.90	1288796.40
260	28247164004	523924.40	1288777.90
261	28247164005	523925.60	1288777.80
262	28247164006	524100.30	1288747.40
263	28247164007	524095.75	1288764.07
264	28247164008	524095.63	1288777.38
265	28247164009	524236.33	1288770.75
266	28247164010	524259.38	1288776.88
267	28247164011	524240.90	1288965.87
268	28247164012	524233.54	1289038.68
269	28247164013	524226.07	1289112.51
270	28247164014	524218.43	1289188.02
271	28247164015	524213.70	1289234.00
272	28247164016	524191.00	1289424.50
273	28247164017	524190.40	1289430.00
274	28247164018	524167.50	1289642.40
275	28247164019	524165.90	1289657.40
276	28247164020	524208.40	1289671.60
277	28247164021	524238.10	1289681.60
278	28247164022	524314.40	1289737.80
279	28247164023	524287.54	1289975.44
280	28247171	524273.01	1290142.33
281	2824717101	524390.64	1290174.53
282	28247172	524410.70	1290180.02
283	28247173	524400.60	1290246.48
284	28247174	524517.33	1290300.40
285	28247175	524514.22	1290361.84
286	28247176	524729.17	1290355.79
287	28247177	525020.32	1290382.93
288	28247178	525033.08	1290644.74
289	2808193	525163.48	1290652.51
290	28510872	525176.08	1290653.26
291	28510870	525231.02	1290931.04

292	02888030	525247.07	1291023.57
-----	----------	-----------	------------

»;

- дополнить картой-схемой границы Семилукского сельского поселения Семилукского муниципального района по смежеству с Рамонским муниципальным районом Воронежской области следующего содержания:

**«Карта-схема границы Семилукского сельского поселения
Семилукского муниципального района по смежеству с
Рамонским муниципальным районом Воронежской области**



- дополнить перечнем координат характерных точек границы Семилукского сельского поселения Семилукского муниципального района по смежеству с Рамонским муниципальным районом Воронежской области следующего содержания:

**«Перечень координат характерных точек границы
Семилукского сельского поселения Семилукского муниципального
района по смежеству с Рамонским муниципальным районом
Воронежской области**

№ п/п	Номер характерной точки границ	Координаты	
		X	Y
1	02888030	525247.07	1291023.57
2	02888032	525000.00	1291088.90
3	25211941	524931.43	1291121.70
4	02888033	524750.00	1291208.50
5	02888034	524282.10	1291566.50
6	02888035	523945.50	1291816.50
7	02888036	523540.19	1292013.50
8	02888037	523306.50	1292089.10
9	02888038	522992.50	1292138.50
10	02888039	522794.50	1292180.50
11	02888040	522596.30	1292186.50
12	02888041	522470.00	1292188.05
13	02888042	522357.70	1292178.50
14	02888044	522210.00	1292130.70
15	02888045	522080.20	1292053.50
16	02888046	522000.00	1291980.00
17	02888047	521980.00	1291927.50
18	02888048	521949.60	1291692.50
19	02888049	521888.50	1291500.00
20	02888050	521790.00	1291338.10
21	02888051	521686.60	1291194.50
22	02888052	521544.50	1291071.20
23	02888100	521448.29	1291001.50
24	0288810001	521375.58	1291085.45
25	0288810002	521355.84	1291107.03
26	28376600	520981.18	1291516.54
27	02888103	520777.52	1291737.03
28	0288810301	520778.24	1291758.76
29	02888104	520783.91	1291930.80
30	02888105	520736.83	1292085.71
31	02888055	520467.20	1292166.10

32	02888056	520398.30	1292157.40
33	02888057	520308.50	1292125.10
34	02888058	520271.40	1292108.10
35	02888059	520245.20	1292091.70
36	02888060	520214.50	1292123.80
37	02888061	520147.50	1292243.10
38	02888062	520135.20	1292271.20
39	02888063	520222.50	1292393.90
40	02888064	520307.80	1292403.50
41	02888063	520365.10	1292421.30
42	02888066	520410.80	1292448.40
43	02888067	520476.50	1292468.10
44	02888068	520518.20	1292491.30
45	0288806801	520578.54	1292549.95
46	02888069	520589.40	1292560.50
47	02888070	520677.50	1292667.10
48	02888071	520750.00	1292738.20
49	02888072	520767.20	1292904.30
50	02888073	520782.10	1292977.50
51	02888074	520801.20	1293008.10
52	02888075	520869.90	1293114.50
53	02888076	520914.50	1293177.50
54	02888080	520913.50	1293230.50
55	02888081	520673.50	1293328.50
56	02888082	520511.50	1293420.00
57	02888083	520371.60	1293491.60
58	02888084	520225.20	1293539.10
59	02888085	520137.50	1293553.60
60	02888086	520000.00	1293565.10
61	02888087	519883.40	1293621.90
62	0288808701	519813.50	1293641.50
63	02888088	519777.50	1293660.80
64	632	519745.55	1293633.83

»;

- дополнить картой-схемой границы Семилукского сельского поселения по смежеству с Девицким сельским поселением Семилукского муниципального района Воронежской области от точки 28289077033 до точки 28260001002 следующего содержания:

«Карта-схема границы Семилукского сельского поселения по смежеству с Девицким сельским поселением Семилукского муниципального района Воронежской области от точки 28289077033 до точки 28260001002



- дополнить перечнем координат характерных точек границы Семилукского сельского поселения по смежеству с Девицким сельским поселением Семилукского муниципального района Воронежской области от точки 28289077033 до точки 28260001002 следующего содержания:

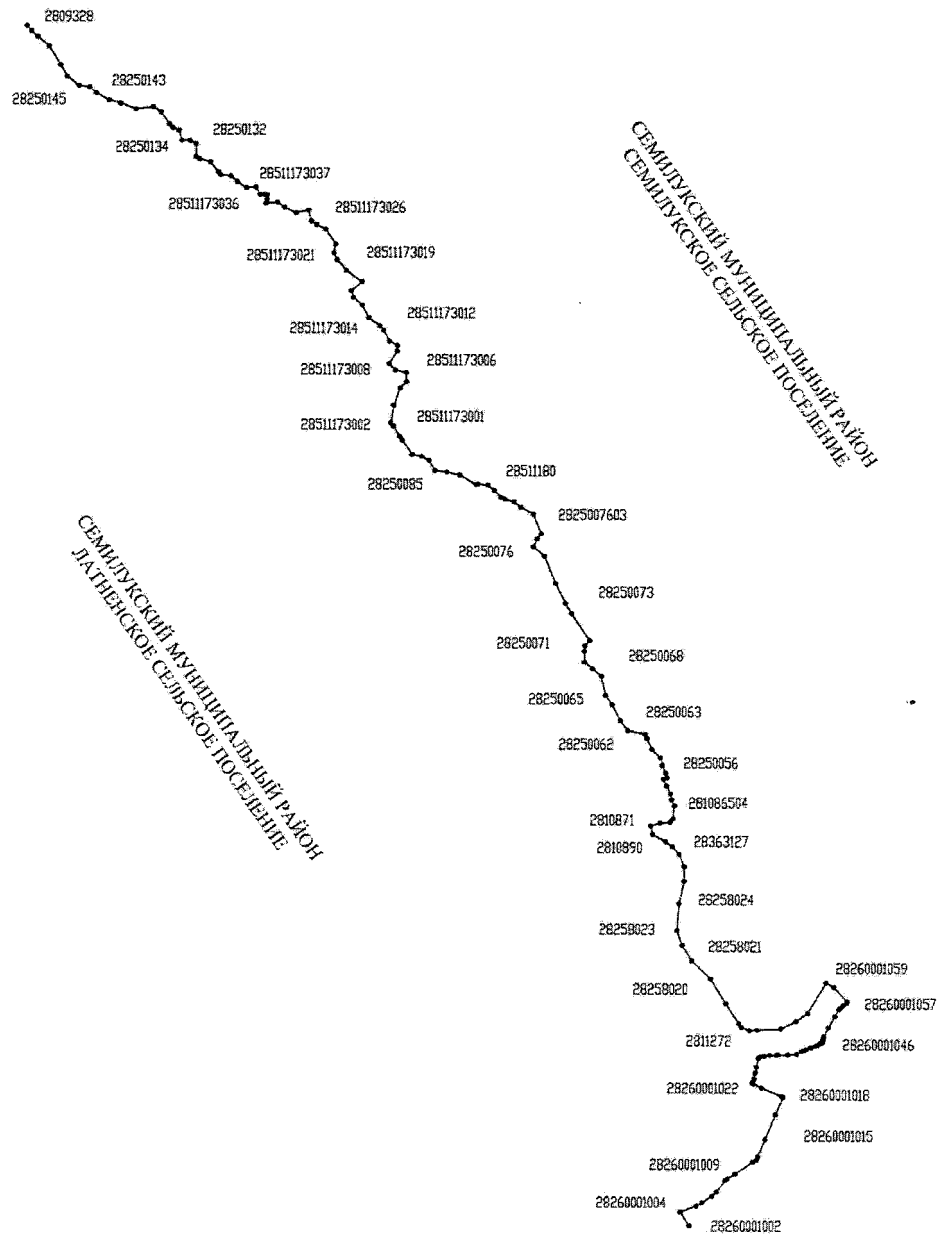
«Перечень координат характерных точек границы Семилукского сельского поселения по смежеству с Девицким сельским поселением Семилукского муниципального района Воронежской области от точки 28289077033 до точки 28260001002

№ п/п	Номер характерной точки границ	Координаты	
		X	Y
1	28289077033	515570.60	1284291.95
2	2828907703301	515570.60	1284291.85
3	2828907703302	515654.18	1283992.67
4	28260007	515754.04	1283660.85
5	2826000701	515763.82	1283622.12
6	28260006	515802.90	1283467.27
7	28260005	515828.28	1283357.29
8	28260004	515823.50	1283168.91
9	28260003	515790.84	1283013.61
10	28260002	515727.15	1282864.42
11	28260001	515618.58	1282702.86
12	28260001001	515574.57	1282634.81
13	28260001002	515490.15	1282504.61

»;

- дополнить картой-схемой границы Семилукского сельского поселения по смежеству с Латненским сельским поселением Семилукского муниципального района Воронежской области следующего содержания:

«Карта-схема границы Семилукского сельского поселения по смежеству с Латненским сельским поселением Семилукского муниципального района Воронежской области



»;

- дополнить перечнем координат характерных точек границы Семилукского сельского поселения по смежеству с Латненским сельским поселением Семилукского муниципального района Воронежской области следующего содержания:

«Перечень координат характерных точек границы Семилукского сельского поселения по смежеству с Латненским сельским поселением Семилукского муниципального района Воронежской области»

№ п/п	Номер характерной точки границ	Координаты	
		X	Y
1	28260001002	515490.15	1282504.61
2	28260001003	515490.37	1282504.46
3	28260001004	515563.98	1282456.82
4	28260001005	515596.27	1282541.89
5	28260001006	515614.28	1282574.57
6	28260001007	515649.46	1282625.43
7	28260001008	515673.30	1282651.55
8	28260001009	515734.78	1282698.50
9	28260001010	515743.01	1282709.83
10	28260001011	515767.82	1282750.96
11	28260001012	515830.79	1282845.09
12	28260001013	515844.94	1282867.39
13	28260001014	515861.46	1282873.42
14	28260001015	515954.46	1282911.34
15	28260001016	516086.98	1282966.88
16	28260001017	516177.49	1283004.74
17	28260001018	516183.94	1283007.16
18	28260001019	516186.36	1283000.67
19	28260001020	516232.07	1282891.77
20	28260001021	516253.33	1282850.50
21	28260001022	516256.99	1282843.40
22	28260001023	516267.12	1282845.61
23	28260001024	516282.39	1282852.33
24	28260001025	516308.16	1282856.91
25	28260001026	516317.02	1282859.01
26	28260001027	516345.79	1282865.22
27	28260001028	516390.85	1282874.65
28	28260001029	516395.38	1282875.54
29	28260001030	516400.30	1282881.71
30	28260001031	516404.21	1282905.61
31	28260001032	516409.00	1282935.41
32	28260001033	516411.57	1282972.14
33	28260001034	516411.57	1282979.09
34	28260001035	516412.05	1283031.84
35	28260001036	516415.74	1283079.96
36	28260001037	516430.35	1283106.30

37	28260001038	516433.32	1283113.09
38	28260001039	516439.34	1283127.68
39	28260001040	516450.22	1283154.11
40	28260001041	516450.90	1283157.67
41	28260001042	516459.86	1283183.67
42	28260001043	516465.54	1283191.80
43	28260001044	516469.64	1283199.14
44	28260001045	516474.68	1283210.42
45	28260001046	516478.33	1283218.54
46	28260001047	516484.70	1283220.64
47	28260001048	516492.54	1283222.64
48	28260001049	516502.36	1283223.64
49	28260001050	516510.88	1283225.49
50	28260001051	516559.48	1283249.82
51	28260001052	516622.15	1283285.61
52	28260001053	516660.05	1283308.07
53	28260001054	516669.77	1283315.69
54	28260001055	516682.20	1283328.93
55	28260001056	516695.68	1283349.01
56	28260001057	516703.78	1283350.58
57	28260001058	516782.62	1283278.28
58	28260001059	516805.50	1283237.44
59	28260001060	516638.09	1283139.28
60	2811252	516593.95	1283076.85
61	2811270	516552.32	1282993.32
62	281127001	516545.09	1282867.06
63	2811272	516542.75	1282826.17
64	2811265	516561.31	1282784.79
65	28258018	516580.40	1282769.27
66	28258019	516690.00	1282698.56
67	28258020	516823.15	1282616.84
68	28258021	516922.44	1282515.53
69	28258022	517005.81	1282463.45
70	28258023	517085.20	1282435.55
71	28258024	517230.29	1282446.40
72	28258025	517353.04	1282473.22
73	28258026	517430.59	1282472.93
74	28258027	517497.51	1282446.06
75	28258028	517538.38	1282406.79
76	28258029	517565.46	1282372.61
77	28363127	517565.43	1282371.98
78	28363126	517603.60	1282303.33

79	2810890	517603.96	1282302.13
80	2810871	517648.43	1282291.96
81	2810865	517663.32	1282341.75
82	281086501	517667.48	1282396.60
83	281086502	517675.57	1282400.71
84	281086503	517686.88	1282410.81
85	281086504	517755.83	1282418.50
86	281086505	517788.61	1282403.70
87	281086506	517819.35	1282396.79
88	281086507	517864.35	1282376.08
89	281086508	517898.27	1282359.45
90	2810747	517905.85	1282378.50
91	28250056	517931.37	1282371.66
92	28250057	517972.93	1282353.14
93	28250058	518013.18	1282342.65
94	28250059	518058.10	1282298.03
95	28250060	518115.96	1282271.10
96	28250061	518137.72	1282261.06
97	28250062	518157.93	1282167.54
98	28250063	518209.96	1282127.75
99	28250064	518296.41	1282083.61
100	28250065	518347.04	1282047.86
101	28250066	518448.02	1282025.37
102	28250067	518489.87	1281977.83
103	28250068	518524.35	1281935.97
104	28250069	518582.84	1281935.03
105	28250070	518610.41	1281936.40
106	28250071	518640.03	1281962.13
107	28250072	518784.17	1281864.56
108	28637753	518839.25	1281833.14
109	28250073	518841.88	1281831.64
110	28250074	518947.62	1281779.02
111	28250075	519095.70	1281719.37
112	28250076	519145.30	1281661.63
113	2825007601	519189.67	1281680.18
114	2825007602	519216.60	1281700.62
115	2825007603	519322.59	1281659.38
116	28511186	519359.40	1281593.36
117	28511184	519388.14	1281557.04
118	28511183	519402.47	1281509.75
119	28511182	519412.60	1281487.79
120	28511181	519449.80	1281450.60

121	28511180	519478.55	1281416.81
122	28511178	519485.24	1281365.30
123	28511179	519480.61	1281354.89
124	28250083	519531.21	1281266.53
125	28250084	519547.51	1281197.11
126	28250085	519555.44	1281133.40
127	28250086	519609.18	1281101.57
128	28250087	519631.23	1281062.51
129	28250088	519641.48	1281011.75
130	28250089	519717.67	1280957.36
131	28511173	519738.55	1280944.62
132	28511173001	519794.54	1280910.46
133	28511173002	519810.73	1280897.55
134	28511173003	519905.63	1280912.73
135	28511173004	519997.47	1280945.98
136	28511173005	520032.47	1280979.17
137	28511173006	520080.33	1280978.64
138	28511173007	520094.23	1280920.37
139	28511173008	520128.09	1280886.22
140	28511173009	520195.43	1280929.96
141	28511173010	520224.95	1280930.90
142	28511173011	520248.66	1280888.94
143	28511173012	520306.06	1280856.85
144	28511173013	520330.21	1280837.89
145	28511173014	520373.57	1280777.06
146	28511173015	520440.91	1280741.78
147	28511173016	520483.03	1280694.97
148	28511173017	520516.85	1280684.83
149	28511173018	520564.90	1280739.93
150	28511173019	520626.33	1280656.25
151	28511173020	520683.90	1280606.66
152	28511173021	520719.08	1280589.49
153	28511173022	520766.26	1280598.60
154	28511173023	520845.28	1280546.09
155	28511173024	520869.86	1280497.12
156	28511173025	520888.84	1280469.75
157	28511173026	520947.55	1280453.64
158	28511173027	520931.79	1280387.43
159	28511173028	520963.12	1280325.32
160	28511173029	520988.91	1280287.33
161	28511173030	520982.23	1280224.94
162	28511173031	521005.03	1280231.10

163	28511173032	521028.01	1280232.95
164	28511173033	521030.26	1280215.98
165	28511173034	521030.59	1280193.98
166	28511173035	521069.44	1280171.06
167	28511173036	521065.72	1280119.00
168	28511173037	521098.45	1280070.99
169	28511173038	521129.49	1280034.95
170	28511173039	521135.30	1279981.03
171	2809600	521150.97	1279968.10
172	28250129	521203.15	1279925.04
173	28250130	521221.03	1279866.30
174	28250131	521234.83	1279846.51
175	28250132	521301.82	1279847.51
176	28250133	521318.32	1279814.26
177	28250134	521321.47	1279771.30
178	28250135	521374.23	1279754.09
179	28250136	521387.71	1279722.29
180	28250137	521407.50	1279703.58
181	28250138	521472.69	1279658.06
182	28250139	521499.81	1279616.46
183	28250140	521488.20	1279523.77
184	28250141	521519.96	1279440.24
185	28250142	521537.41	1279377.00
186	28250143	521575.94	1279309.07
187	28250144	521607.99	1279272.54
188	28250145	521615.86	1279214.66
189	28250146	521665.31	1279151.89
190	28250147	521727.86	1279115.33
191	28250148	521829.30	1279053.34
192	28250149	521879.72	1278992.59
193	28250150	521911.75	1278957.57
194	2809328	521939.40	1278934.71

».

Статья 2

Настоящий Закон Воронежской области вступает в силу по истечении 10 дней со дня его официального опубликования.

Губернатор Воронежской области

30.12.2014

212-03

г. Воронеж



А.В. Гордеев