



ВОРОНЕЖСКАЯ ОБЛАСТЬ

ЗАКОН

О ВНЕСЕНИИ ИЗМЕНЕНИЙ В ЗАКОН ВОРОНЕЖСКОЙ ОБЛАСТИ «ОБ УСТАНОВЛЕНИИ ГРАНИЦ, НАДЕЛЕНИИ СООТВЕТСТВУЮЩИМ СТАТУСОМ, ОПРЕДЕЛЕНИИ АДМИНИСТРАТИВНЫХ ЦЕНТРОВ МУНИЦИПАЛЬНЫХ ОБРАЗОВАНИЙ БОБРОВСКОГО, ВОРОБЬЕВСКОГО, КАНТЕМИРОВСКОГО РАЙОНОВ»

Принят областной Думой 25 декабря 2014 года

Статья 1

Внести в Закон Воронежской области от 12 ноября 2004 года № 70-ОЗ «Об установлении границ, наделении соответствующим статусом, определении административных центров муниципальных образований Бобровского, Воробьевского, Кантемировского районов» (Коммуна, 2004, 27 ноября; 2004, 2 декабря; информационная система «Портал Воронежской области в сети Интернет» (www.govvn.ru), 2014, 5 августа) следующие изменения:

1) в статье 1:

а) в абзаце первом слова «согласно описанию границ (приложение 1.1) и карте-схеме (приложение 1.2)» заменить словами «согласно текстовому описанию границ (приложение 1.1) и графическому описанию границ (приложение 1.2)»;

б) в абзаце третьем слова «согласно описанию границ (приложение 1.3) и карте-схеме (приложение 1.4)» заменить словами «согласно текстовому описанию границ (приложение 1.3) и графическому описанию границ (приложение 1.4)»;

2) приложение 1.1 изложить в следующей редакции:

*«Приложение 1.1
к Закону Воронежской области
«Об установлении границ, наделении
соответствующим статусом, определении
административных центров муниципальных
образований Бобровского, Воробьевского,
Кантемировского районов»
от 12.11.2004 № 70-ОЗ*

ТЕКСТОВОЕ ОПИСАНИЕ ГРАНИЦ БОБРОВСКОГО МУНИЦИПАЛЬНОГО РАЙОНА ВОРОНЕЖСКОЙ ОБЛАСТИ

I. Линия прохождения границы Бобровского муниципального района по смежеству с Панинским муниципальным районом

От точки стыка 30000 границ Бобровского, Каширского и Панинского муниципальных районов линия границы идет в общем северо-восточном направлении по балке вдоль реки Смычек до точки стыка 02000439 границ Бобровского муниципального района и Краснолиманского, Мартыновского сельских поселений Панинского муниципального района.

От точки стыка 02000439 линия границы идет в северо-восточном направлении по балке вдоль реки Смычек до точки 02000473.

От точки 02000473 линия границы идет в юго-восточном направлении по балке, далее по сельскохозяйственным угодьям, по краю лесной полосы, снова по сельскохозяйственным угодьям, по балке, затем по пойме реки Икорец до точки стыка 02007249 границ Юдановского, Чесменского сельских поселений Бобровского муниципального района и Панинского муниципального района.

От точки стыка 02007249 линия границы идет в юго-восточном направлении по пойме реки Икорец, затем по балке, по сельскохозяйственным угодьям, по южной стороне лесной полосы, снова по сельскохозяйственным угодьям, пересекает балку, по северной стороне лесной полосы, далее между двумя лесными полосами, по южной стороне лесной полосы, пересекает балку, по северной стороне лесного массива, пересекает балку Мартынов Лог, по сельскохозяйственным угодьям, по южной стороне лесной полосы, пересекает балку Воскресенский Лог, снова по южной стороне лесной полосы, по балке Крушинская и далее по пруду до точки стыка 29000 границ Бобровского, Панинского и Аннинского муниципальных районов.

Протяженность границы Бобровского муниципального района по смежеству с Панинским муниципальным районом составляет 16624,8 м.

II. Линия прохождения границы Бобровского муниципального района по смежеству с Аннинским муниципальным районом

От точки стыка 29000 границ Бобровского, Панинского и Аннинского муниципальных районов линия границы идет в юго-восточном направлении по пруду, по балке, по северной стороне лесной полосы, далее по лесной полосе, по древесно-кустарниковой растительности в балке Лог Крушинов (средний), затем пересекает пруд до точки 29005.

От точки 29005 линия границы идет в северо-восточном направлении по балке Лог Крушинов (средний) вдоль восточной стороны пруда до точки 29007.

От точки 29007 линия границы идет в юго-восточном направлении по лесной полосе, далее по сельскохозяйственным угодьям, пересекает балку, по южной стороне лесной полосы, затем по сельскохозяйственным угодьям, по лесной полосе, по северной стороне фруктового сада в селе Чесменка, по лесной полосе, далее пересекает реку Березовка, затем по пойме реки Березовка, далее пересекает автомобильную дорогу от села Чесменка до села Березовка до точки 2901601.

От точки 2901601 линия границы идет в северо-восточном направлении по южной стороне автомобильной дороги от села Чесменка до села Березовка вдоль северной стороны жилой застройки села Чесменка до точки 2901602.

От точки 2901602 линия границы идет в юго-восточном направлении по южной стороне грунтовой дороги вдоль северной стороны жилой застройки села Чесменка, далее по южной стороне грунтовой дороги, по северной стороне лесного массива вдоль приусадебных земельных участков села Березовка, затем по древесно-кустарниковой растительности, по южной стороне лесной полосы, пересекает балку Дальний Лог, по лесной полосе, пересекает балку Дальний Лог, по лесной полосе, пересекает автомобильную дорогу Анна - Бобров до точки стыка 2902403 границ Бобровского муниципального района и Березовского, Старочигольского сельских поселений Аннинского муниципального района.

От точки стыка 2902403 линия границы идет в юго-восточном направлении по сельскохозяйственным угодьям, по лесной полосе, далее по землям лесного фонда (урочище Плотское), по заболоченной местности до точки стыка 29036 границ Чесменского, Слободского сельских поселений Бобровского муниципального района и Аннинского муниципального района.

От точки стыка 29036 линия границы идет в общем северо-восточном направлении по пойме реки Битюг вдоль северной стороны Брагинского участкового лесничества Хреновского лесничества (земли лесного фонда) до точки 29066.

От точки 29066 линия границы идет в общем юго-восточном направлении по границе Ново-Чигольского участкового лесничества Аннинского лесничества (земли лесного фонда) и Брагинского участкового лесничества Хреновского лесничества (земли лесного фонда) вдоль реки Битюг до точки 29117.

От точки 29117 линия границы идет в общем северо-восточном направлении по границе Ново-Чигольского участкового лесничества Аннинского лесничества (земли лесного фонда) и Брагинского участкового лесничества

Хреновского лесничества (земли лесного фонда) вдоль реки Битюг до точки 29135.

От точки 29135 линия границы идет в юго-восточном направлении по границе Ново-Чигольского участкового лесничества Аннинского лесничества (земли лесного фонда) и Брагинского участкового лесничества Хреновского лесничества (земли лесного фонда) вдоль реки Битюг до точки 29150.

От точки 29150 линия границы идет в общем северо-восточном направлении по границе Ново-Чигольского участкового лесничества Аннинского лесничества (земли лесного фонда) и Брагинского участкового лесничества Хреновского лесничества (земли лесного фонда) вдоль реки Битюг до точки 29097.

От точки 29097 линия границы идет в юго-восточном направлении по пойме реки Битюг вдоль северной стороны Брагинского участкового лесничества Хреновского лесничества (земли лесного фонда) до точки 29170.

От точки 29170 линия границы идет в общем северо-восточном направлении по пойме реки Битюг вдоль северной стороны Брагинского участкового лесничества Хреновского лесничества (земли лесного фонда), затем по северной стороне Брагинского участкового лесничества Хреновского лесничества (земли лесного фонда), далее по заболоченной местности до точки стыка 28000 границ Бобровского, Аннинского и Таловского муниципальных районов.

Протяженность границы Бобровского муниципального района по смежеству с Аннинским муниципальным районом составляет 30376 м.

III. Линия прохождения границы Бобровского муниципального района по смежеству с Таловским муниципальным районом

От точки стыка 28000 границ Бобровского, Аннинского и Таловского муниципальных районов линия границы идет в юго-восточном направлении по осушительному каналу до точки 50086032.

От точки 50086032 линия границы идет в северо-восточном направлении по пойме реки Чигла до точки 50086030.

От точки 50086030 линия границы идет в юго-восточном направлении по пойме реки Чигла до точки 50086027.

От точки 50086027 линия границы идет в юго-западном направлении по пойме реки Чигла вдоль лесного массива до точки 50086024.

От точки 50086024 линия границы идет в юго-восточном направлении по заболоченной местности вдоль лесного массива, далее по пойме реки Чигла вдоль восточной стороны Брагинского участкового лесничества Хреновского лесничества (земли лесного фонда) до точки 50086022.

От точки 50086022 линия границы идет в юго-западном направлении по пойме реки Чигла вдоль восточной стороны Брагинского участкового лесничества Хреновского лесничества (земли лесного фонда) до точки 50086021.

От точки 50086021 линия границы идет в северо-восточном направлении по пойме реки Чигла вдоль восточной стороны Брагинского участкового лесничества Хреновского лесничества (земли лесного фонда) до точки 50086020.

От точки 50069 линия границы идет в юго-восточном направлении по восточной стороне Брагинского участкового лесничества Хреновского лесничества (земли лесного фонда) до точки 50068.

От точки 50068 линия границы идет в юго-западном направлении по восточной стороне Брагинского участкового лесничества Хреновского лесничества (земли лесного фонда) до точки 50063.

От точки 50063 линия границы идет в юго-восточном направлении по лесному массиву, пересекает грунтовую дорогу, по южной стороне лесной полосы, далее пересекает автомобильную дорогу от села Слобода до села Новая Чигла, по лесной полосе, по южной стороне лесной полосы, затем по сельскохозяйственным угодьям, по лесной полосе до точки 50056.

От точки 50056 линия границы идет в юго-западном направлении по лесной полосе, далее пересекает грунтовую дорогу, далее по восточной стороне лесной полосы, по лесной полосе, по балке урочище Красная Новь до точки 50056007.

От точки 50056007 линия границы идет в юго-восточном направлении по балке урочище Красная Новь, далее по пруду в балке урочище Красная Новь, затем по балке урочище Красная Новь, по южной стороне лесной полосы до точки стыка 50056011 границ Бобровского муниципального района и Новочигольского, Никольского сельских поселений Таловского муниципального района.

От точки стыка 50056011 линия границы идет в юго-западном направлении по лесной полосе до точки 50046.

От точки 50046 линия границы идет в северо-западном направлении по сельскохозяйственным угодьям вдоль полевой дороги до точки 50045.

От точки 50045 линия границы идет в юго-западном направлении по восточной стороне лесной полосы, пересекает Юго-Восточную железную дорогу, пересекает автомобильную дорогу от автомобильной дороги «М «Дон» - Бобров – Таловая – Новохоперск» - Хреновое – Шкарин» - х. Шестикурганский до села Никольское, затем по лесной полосе, пересекает балку Сухой Лог, по краю лесной полосы до точки 5004102.

От точки 5004102 линия границы идет в юго-восточном направлении по западной стороне лесной полосы, далее пересекает пруд в балке Шкарин Лог до точки 50033.

От точки 50033 линия границы идет в юго-западном направлении по сельскохозяйственным угодьям вдоль полевой дороги, далее по восточной стороне лесной полосы до точки стыка 50032 границ Слободского, Тройнянского сельских поселений Бобровского муниципального района и Таловского муниципального района.

От точки стыка 50032 линия границы идет в юго-восточном направлении по южной стороне лесной полосы до точки 50030.

От точки 50030 линия границы идет в северо-восточном направлении по южной стороне лесной полосы, далее по сельскохозяйственным угодьям, пересекает балку Шкарин Лог, по южной стороне лесной полосы до точки сты-

ка 50026 границ Бобровского муниципального района и Никольского, Орловского сельских поселений Таловского муниципального района.

От точки стыка 50026 линия границы идет в юго-восточном направлении по лесной полосе до точки 50025.

От точки 50025 линия границы идет в северо-восточном направлении по лесной полосе до точки 50024.

От точки 50024 линия границы идет в юго-восточном направлении по лесной полосе, далее по балке Березовка до точки 50022.

От точки 50022 линия границы идет в северо-восточном направлении по балке Березовка до точки 50021.

От точки 50021 линия границы идет в юго-восточном направлении по балке Березовка до точки 50006014.

От точки 50006014 линия границы идет в общем юго-западном направлении по балке Березовка, далее пересекает плотину пруда, по пруду, по древесно-кустарниковой растительности вдоль пруда, снова по пруду, вновь по древесно-кустарниковой растительности вдоль пруда, далее по балке, по северной стороне полосы отвода автомобильной дороги М«Дон»-Бобров-Таловая-Новохоперск до точки 5000603.

От точки 5000603 линия границы в юго-восточном направлении пересекает автомобильную дорогу М «Дон»-Бобров-Таловая-Новохоперск, далее идет по балке, по сельскохозяйственным угодьям, снова по балке до точки 50003.

От точки 50003 линия границы идет в юго-западном направлении по западной стороне лесной полосы, далее по лесной полосе, затем по восточной стороне лесной полосы до точки стыка 50000 границ Бобровского, Таловского и Бутурлиновского муниципальных районов.

Протяженность границы Бобровского муниципального района по смежеству с Таловским муниципальным районом составляет 48227,6 м.

IV. Линия прохождения границы Бобровского муниципального района по смежеству с Бутурлиновским муниципальным районом

От точки стыка 50000 границ Бобровского, Таловского и Бутурлиновского муниципальных районов линия границы идет в северо-западном направлении по южной стороне лесной полосы до точки 49102.

От точки 49102 линия границы идет в юго-западном направлении по лесной полосе до точки стыка 02046320 границ Тройнянского, Анновского сельских поселений Бобровского муниципального района и Бутурлиновского муниципального района.

От точки стыка 02046320 линия границы идет в юго-западном направлении по лесной полосе, затем по восточной стороне лесной полосы, по сельскохозяйственным угодьям, далее по восточной стороне лесной полосы, снова по сельскохозяйственным угодьям, по восточной стороне лесной полосы, далее по лесной полосе до точки стыка 4908902 границ Бобровского муниципального района и Озерского, Карайчевского сельских поселений Бутурлиновского муниципального района.

От точки стыка 4908902 линия границы идет в северо-западном направлении по лесной полосе, далее по грунтовой дороге вдоль южной стороны лесной полосы до точки 4908903.

От точки 4908903 линия границы идет в юго-западном направлении по восточной стороне лесной полосы, затем по балке, далее по сельскохозяйственным угодьям до точки 4908908.

От точки 4908908 линия границы идет в северо-западном направлении по грунтовой дороге вдоль сельскохозяйственных угодий, затем пересекает балку, по сельскохозяйственным угодьям, по лесной полосе, по сельскохозяйственным угодьям, по балке Мечеть до точки 05005650004.

От точки 05005650004 линия границы идет в общем юго-западном направлении по балке Мечеть, затем по южной стороне балки Мечеть, снова по балке Мечеть, далее по балке Мечеть вдоль ручья до точки стыка 05005650012 границ Анновского, Октябрьского сельских поселений Бобровского муниципального района и Бутурлиновского муниципального района.

От точки стыка 05005650012 линия границы идет в общем юго-западном направлении по балке Мечеть вдоль ручья до точки 05005650135.

От точки 05005650135 линия границы идет в юго-восточном направлении по балке Мечеть, по лесной полосе, далее по южной стороне лесной полосы, пересекает полевою дорогу до точки 05005650141.

От точки 05005650141 линия границы в юго-западном направлении пересекает полевою дорогу, далее идет по сельскохозяйственным угодьям, по восточной стороне лесной полосы, пересекает балку Карайчевский Лог, затем по восточной стороне лесной полосы до точки стыка 05005650145 границ Бобровского муниципального района и Карайчевского сельского поселения, Нижнекисляйского городского поселения Бутурлиновского муниципального района.

От точки стыка 05005650145 линия границы идет в юго-западном направлении по восточной стороне лесной полосы, далее по лесной полосе, затем по западной стороне лесной полосы до точки 49071.

От точки 49071 линия границы идет в северо-западном направлении по северной стороне лесной полосы, по лесной полосе, пересекает балку Смоляков Лог, по лесной полосе до точки стыка 02901254 границ Октябрьского, Мечетского сельских поселений Бобровского муниципального района и Бутурлиновского муниципального района.

От точки стыка 02901254 линия границы идет северо-западном направлении по лесной полосе, далее пересекает автомобильную дорогу Семеново-Александровка - Анновка - Нижний Кисляй, затем по северной стороне территории, занятой очистными сооружениями, по сельскохозяйственным угодьям, пересекает балку, по южной стороне лесной полосы до точки 4905501.

От точки 4905501 линия границы идет в юго-западном направлении по сельскохозяйственным угодьям, далее по лесной полосе, по балке, затем по древесно-кустарниковой растительности, по пойме реки Битюг, по реке Битюг до точки стыка 49046017 границ Мечетского, Липовского сельских посе-

лений Бобровского муниципального района и Бутурлиновского муниципального района.

От точки стыка 49046017 линия границы идет в юго-восточном направлении по реке Битюг до точки стыка 02048710 границ Липовского, Шестаковского сельских поселений Бобровского муниципального района и Бутурлиновского муниципального района.

От точки стыка 02048710 линия границы идет в северо-восточном направлении по реке Битюг, далее по пойме реки Битюг до точки 49045.

От точки 49045 линия границы идет в юго-восточном направлении по пойме реки Битюг до точки 49041.

От точки 49041 линия границы идет в юго-западном направлении по пойме реки Битюг до точки 49040.

От точки 49040 линия границы идет в юго-восточном направлении по пойме реки Битюг вдоль залива Грива до точки 4903820.

От точки 4903820 линия границы идет в юго-западном направлении по пойме реки Битюг вдоль залива Грива, затем по заболоченной местности до точки 49038.

От точки 49038 линия границы идет в юго-восточном направлении по заболоченной местности до точки 49037.

От точки 49037 линия границы идет в общем юго-западном направлении по западной границе земель лесного фонда (урочище Битюгское) до точки 49029.

От точки 49029 линия границы идет в юго-восточном направлении по южной границе земель лесного фонда (урочище Битюгское) до точки 49024.

От точки 49024 линия границы идет в северо-западном направлении по южной границе земель лесного фонда (урочище Битюгское) до точки 49025.

От точки 49025 линия границы идет в общем северо-восточном направлении по восточной границе земель лесного фонда (урочище Битюгское) до точки 49014.

От точки 49014 линия границы идет в юго-восточном направлении по лесной полосе, пересекает автомобильную дорогу М «Дон»-Бутурлиновка-Воробьевка-Калач, по лесной полосе, по западной стороне лесной полосы, по сельскохозяйственным угодьям, пересекает балку Сухой Лог, по западной стороне лесной полосы до точки стыка 49000 Бобровского, Бутурлиновского и Павловского муниципальных районов.

Протяженность границы Бобровского муниципального района по смежеству с Бутурлиновским муниципальным районом составляет 58347,7 м.

V. Линия прохождения границы Бобровского муниципального района по смежеству с Павловским муниципальным районом

От точки стыка 49000 границ Бобровского, Павловского и Бутурлиновского муниципальных районов линия границы идет в юго-западном направлении по северной стороне лесной полосы, далее по лесной полосе, по балке, затем по лесной полосе, по западной стороне лесной полосы, по сельскохозяйственным угодьям, далее по балке Холодная Копанка, по восточной сто-

роне лесной полосы, пересекает полевую дорогу, затем по восточной стороне лесной полосы, по балке, пересекает полевую дорогу, по балке, далее по западной границе земель лесного фонда (урочище Крученое), по балке, далее по северной границе земель лесного фонда (урочище Сухая Ярушка 1-я) и по балке до точки 46082.

От точки 46082 линия границы идет в юго-восточном направлении по балке до точки 46081.

От точки 46081 линия границы идет в юго-западном направлении по балке, далее по западной границе земель лесного фонда (урочище Сухая Ярушка 2-я) до точки 46077.

От точки 46077 линия границы идет в юго-восточном направлении по западной границе земель лесного фонда (урочище Сухая Ярушка 2-я) до точки 46076.

От точки 46076 линия границы идет в юго-западном направлении по древесно-кустарниковой растительности, далее по балке до точки 46074.

От точки 46074 линия границы идет в западном направлении по северной границе земель лесного фонда (урочище Сухая Ярушка 3-я) до точки 46073.

От точки 46073 линия границы идет в юго-восточном направлении по западной границе земель лесного фонда (урочище Сухая Ярушка 3-я) до точки 46072.

От точки 46072 линия границы идет в юго-западном направлении по балке до точки стыка 46070 границ Бобровского муниципального района и Ливенского, Лосевского сельских поселений Павловского муниципального района.

От точки стыка 46070 линия границы идет в юго-западном направлении по балке, по южной стороне лесной полосы, пересекает полевую дорогу, снова по южной стороне лесной полосы, пересекает балку Ольховатка, по южной стороне лесной полосы, затем по северной стороне лесной полосы, по полевой дороге вдоль сельскохозяйственных угодий, пересекает балку Сухой Яр, далее по южной стороне лесной полосы, по сельскохозяйственным угодьям, по южной стороне лесной полосы, пересекает автомобильную дорогу М-4 «Дон» Москва-Воронеж- Ростов-на-Дону-Краснодар-Новороссийск, по южной стороне лесного массива, по северной границе земель лесного фонда (урочище Затон), вновь по южной стороне лесного массива, далее пересекает полевую дорогу до точки 46046.

От точки 46046 линия границы в северо-западном направлении пересекает полевую дорогу, далее идет по древесно-кустарниковой растительности до точки 46045.

От точки 46045 линия границы идет в юго-западном направлении по южной границе земель лесного фонда (урочище Поповские Ольхи), далее по южной границе земель лесного фонда (урочище Поповские Ольхи) в пойме реки Битюг до точки 46044012.

От точки 46044012 линия границы идет в юго-восточном направлении по южной границе земель лесного фонда (урочище Поповские Ольхи) в пой-

ме реки Битюг до точки стыка 46044011 границ Бобровского муниципального района и Лосевского, Песковского сельских поселений Павловского муниципального района.

От точки стыка 46044011 линия границы идет в юго-западном направлении по южной границе земель лесного фонда (урочище Поповские Ольхи) в пойме реки Битюг до точки 460440045.

От точки 460440045 линия границы идет в общем северо-западном направлении по южной и западной границам земель лесного фонда (урочище Поповские Ольхи) в пойме реки Битюг до точки 460440005.

От точки 460440005 линия границы идет в северо-восточном направлении по западной границе земель лесного фонда (урочище Поповские Ольхи) в пойме реки Битюг до точки 460440002.

От точки 460440002 линия границы в юго-западном направлении пересекает реку Битюг, далее идет по южной границе земель лесного фонда (урочище Большой Лес) до точки 46042.

От точки 46042 линия границы идет в северо-западном направлении по южной границе земель лесного фонда (урочище Большой Лес) до точки 46041.

От точки 46041 линия границы идет в северо-западном направлении по южной границе земель лесного фонда (урочище Большой Лес) до точки 46036.

От точки 46036 линия границы идет в юго-западном направлении по южной границе земель лесного фонда (урочище Большой Лес) до точки 46031.

От точки 46031 линия границы идет в северо-западном направлении по южной и западной границам земель лесного фонда (урочище Большой Лес) до точки 46010.

От точки 46010 линия границы идет в юго-западном направлении по полевой дороге вдоль сельскохозяйственных угодий, далее пересекает полевую дорогу, затем по полевой дороге вдоль сельскохозяйственных угодий, по лесной полосе до точки 4600501.

От точки 4600501 линия границы идет в северо-западном направлении по восточной стороне лесной полосы, далее по балке Сколбин Яр, снова по восточной стороне лесной полосы, затем по балке Сколбин Яр, вновь по восточной стороне лесной полосы, затем по сельскохозяйственным угодьям вдоль восточной стороны лесной полосы до точки стыка 46000 границ Бобровского, Павловского и Лискинского муниципальных районов.

Протяженность границы Бобровского муниципального района по смежеству с Павловским муниципальным районом составляет 32347,5 м.

VI. Линия прохождения границы Бобровского муниципального района по смежеству с Лискинским муниципальным районом

От точки стыка 46000 границ Бобровского, Павловского и Лискинского муниципальных районов линия границы идет в северо-восточном направлении по сельскохозяйственным угодьям вдоль восточной стороны лесной полосы, далее по сельскохозяйственным угодьям, пересекает лесную полосу, по

сельскохозяйственным угодьям вдоль восточной стороны лесной полосы, по сельскохозяйственным угодьям, по балке Березки, далее по балке Попасная, по сельскохозяйственным угодьям вдоль восточной стороны лесной полосы, пересекает балку, затем по сельскохозяйственным угодьям вдоль восточной стороны лесной полосы, по балке Алехина, по сельскохозяйственным угодьям вдоль восточной стороны лесной полосы, по балке Черемушная, затем по сельскохозяйственным угодьям, пересекает автомобильную дорогу М «Дон»-сан.им.Цюрупы-Владимировка-М «Дон» до точки стыка 4721202 границ Шестаковского, Липовского сельских поселений Бобровского муниципального района и Лискинского муниципального района.

От точки стыка 4721202 линия границы идет в северо-восточном направлении по древесно-кустарниковой растительности до точки 47211.

От точки 47211 линия границы идет в северо-западном направлении по древесно-кустарниковой растительности, по северной стороне лесной полосы, по сельскохозяйственным угодьям, далее по сельскохозяйственным угодьям вдоль восточной стороны лесной полосы, снова по сельскохозяйственным угодьям, по балке, по сельскохозяйственным угодьям вдоль восточной стороны лесной полосы, пересекает балку Крестовый Яр, по лесной полосе, по балке Крестовый Яр, по лесной полосе, пересекает балку, снова по лесной полосе до точки 47190.

От точки 47190 линия границы идет в северо-восточном направлении по сельскохозяйственным угодьям вдоль восточной стороны лесной полосы до точки 47185.

От точки 47185 линия границы идет в северо-западном направлении по краю лесной полосы, далее по восточной стороне лесной полосы, затем по сельскохозяйственным угодьям, пересекает балку Попова Вершина, далее по лесному массиву, по сельскохозяйственным угодьям, пересекает грунтовую дорогу, по сельскохозяйственным угодьям, по древесно-кустарниковой растительности до точки 47179.

От точки 47179 линия границы идет в северо-восточном направлении по древесно-кустарниковой растительности, пересекает лесной массив, по сельскохозяйственным угодьям, далее пересекает балку Попова Вершина, по лесной полосе, по южной стороне лесной полосы, по лесной полосе, пересекает автомобильную дорогу М-4 «Дон» Москва-Воронеж-Ростов-на-Дону-Краснодар-Новороссийск до точки стыка 47168 границ Липовского, Пчелиновского сельских поселений Бобровского муниципального района и Лискинского муниципального района.

От точки стыка 47168 линия границы идет в северо-западном направлении по восточной стороне полосы отвода автомобильной дороги М-4 «Дон» Москва-Воронеж-Ростов-на-Дону-Краснодар-Новороссийск, пересекает транспортную развязку автомобильных дорог М «Дон»-Пчелиновка-Бобров и М-4 «Дон» Москва-Воронеж-Ростов-на-Дону-Краснодар-Новороссийск, по восточной стороне полосы отвода автомобильной дороги М-4 «Дон» Москва-Воронеж-Ростов-на-Дону-Краснодар-Новороссийск до точки стыка 4716001 границ Пчелиновского, Никольского сельских поселений Бобровского муни-

ципального района и Петропавловского и Нижнеикорецкого сельских поселений Лискинского муниципального района.

От точки стыка 4716001 линия границы идет в северо-западном направлении по восточной стороне полосы отвода автомобильной дороги М-4 «Дон» Москва-Воронеж-Ростов-на-Дону-Краснодар-Новороссийск до точки стыка 4715101 границ Бобровского муниципального района и Нижнеикорецкого, Среднеикорецкого сельских поселений Лискинского муниципального района.

От точки стыка 4715101 линия границы идет в северо-западном направлении по восточной стороне полосы отвода автомобильной дороги М-4 «Дон» Москва-Воронеж-Ростов-на-Дону-Краснодар-Новороссийск до точки 47150.

От точки 47150 линия границы идет в северо-восточном направлении по балке до точки 4715005.

От точки 4715005 линия границы идет в юго-восточном направлении по балке до точки 4715007.

От точки 4715007 линия границы идет в общем северо-восточном направлении по балке Анновский Лог, далее по балке Анновский Лог вдоль пруда до точки 47150053.

От точки 47150053 линия границы идет в общем северо-западном направлении по балке Анновский Лог вдоль пруда, далее по балке Анновский Лог до точки 47150079.

От точки 47150079 линия границы идет в юго-западном направлении по балке Анновский Лог до точки 47150090.

От точки 47150090 линия границы идет в северо-западном направлении по балке Анновский Лог, далее по лесной полосе, по западной стороне лесной полосы, по лесной полосе, по западной стороне лесной полосы, пересекает полевую дорогу до точки 47143.

От точки 47143 линия границы идет в юго-западном направлении по южной стороне лесной полосы, далее пересекает автомобильную дорогу М-4 «Дон» Москва-Воронеж-Ростов-на-Дону-Краснодар-Новороссийск до точки 47140.

От точки 47140 линия границы идет в юго-восточном направлении по западной стороне полосы отвода автомобильной дороги М-4 «Дон» Москва-Воронеж-Ростов-на-Дону-Краснодар-Новороссийск до точки 47137.

От точки 47137 линия границы идет в юго-западном направлении по южной стороне лесной полосы, далее по балке до точки 47137012.

От точки 47137012 линия границы идет в северо-западном направлении по южной стороне лесной полосы до точки 47137016.

От точки 47137016 линия границы идет в юго-западном направлении по южной стороне лесной полосы до точки 47137019.

От точки 47137019 линия границы идет в северо-западном направлении по восточной стороне Лискинского участкового лесничества Давыдовского лесничества (земли лесного фонда), далее по границе Лискинского участкового лесничества Давыдовского лесничества (земли лесного фонда) и Ико-

рецкого участкового лесничества Бобровского лесничества (земли лесного фонда) до точки 47128.

От точки 47128 линия границы идет в юго-восточном направлении по границе Лискинского участкового лесничества Давыдовского лесничества (земли лесного фонда) и Икорецкого участкового лесничества Бобровского лесничества (земли лесного фонда) до точки 47127.

От точки 47127 линия границы идет в общем северо-восточном направлении по границе Лискинского участкового лесничества Давыдовского лесничества (земли лесного фонда) и Икорецкого участкового лесничества Бобровского лесничества (земли лесного фонда), далее по восточной стороне Лискинского участкового лесничества Давыдовского лесничества (земли лесного фонда) до точки 47116.

От точки 47116 линия границы идет в северо-западном направлении по границе Лискинского участкового лесничества Давыдовского лесничества (земли лесного фонда) и Икорецкого участкового лесничества Бобровского лесничества (земли лесного фонда) до точки 47111.

От точки 47111 линия границы идет в северо-восточном направлении по южной стороне Икорецкого участкового лесничества Бобровского лесничества (земли лесного фонда) до точки 47110.

От точки 47110 линия границы идет в общем северо-западном направлении по южной стороне Икорецкого участкового лесничества Бобровского лесничества (земли лесного фонда), далее по южной стороне Икорецкого участкового лесничества Бобровского лесничества (земли лесного фонда) вдоль северной стороны жилой застройки поселка Среднеикорецкой больницы, затем по южной стороне Икорецкого участкового лесничества Бобровского лесничества (земли лесного фонда) вдоль грунтовой дороги до точки 4710906.

От точки 4710906 линия границы идет в юго-западном направлении по восточной стороне полосы отвода Юго-Восточной железной дороги, пересекает автомобильную дорогу М «Дон»-сан.им.Цюрупы-Владимировка-М «Дон» до точки 4710907.

От точки 4710907 линия границы в северо-западном направлении пересекает Юго-Восточную железную дорогу до точки 47108.

От точки 47108 линия границы идет в северо-восточном направлении по западной стороне полосы отвода Юго-Восточной железной дороги до точки 47022156.

От точки 47022156 линия границы идет в западном направлении по южной стороне лесного квартала 72 Икорецкого участкового лесничества Бобровского лесничества (земли лесного фонда) до точки 47022154.

От точки 47022154 линия границы идет в общем северо-восточном направлении по западной и северной сторонам лесного квартала 72 Икорецкого участкового лесничества Бобровского лесничества (земли лесного фонда), далее по древесно-кустарниковой растительности вдоль восточной стороны приусадебных земельных участков поселка Песковатка, пересекает грунто-

вую дорогу, пересекает овраг, затем по древесно-кустарниковой растительности до точки 47022145.

От точки 47022145 линия границы идет в общем северо-западном направлении по южной стороне Икорецкого участкового лесничества Бобровского лесничества (земли лесного фонда) до точки 47022136.

От точки 47022136 линия границы идет в северо-восточном направлении по южной стороне Икорецкого участкового лесничества Бобровского лесничества (земли лесного фонда) вдоль приусадебных земельных участков поселка Песковатка до точки 47022135.

От точки 47022135 линия границы идет в северо-западном направлении по южной стороне Икорецкого участкового лесничества Бобровского лесничества (земли лесного фонда) вдоль приусадебных земельных участков поселка Песковатка до точки 47022134.

От точки 47022134 линия границы идет в юго-западном направлении по южной стороне Икорецкого участкового лесничества Бобровского лесничества (земли лесного фонда) вдоль приусадебных земельных участков поселка Песковатка до точки 47022131.

От точки 47022131 линия границы идет в северо-западном направлении по южной стороне Икорецкого участкового лесничества Бобровского лесничества (земли лесного фонда) вдоль автомобильной дороги от села Средний Икорец до села Песковатка до точки 47022127.

От точки 47022127 линия границы идет в общем северо-восточном направлении по пойме реки Икорец вдоль приусадебных земельных участков села Средний Икорец, далее по пойме реки Икорец, затем по реке Икорец вдоль западной стороны земель лесного фонда (урочище Средняя Икорецкая Дача) до точки 47022096.

От точки 47022096 линия границы в северо-западном направлении по реке Икорец вдоль западной стороны земель лесного фонда (урочище Средняя Икорецкая Дача) до точки 47022093.

От точки 47022093 линия границы идет в юго-западном направлении по реке Икорец вдоль западной стороны земель лесного фонда (урочище Средняя Икорецкая Дача) до точки 47022091.

От точки 47022091 линия границы идет в северо-западном направлении по реке Икорец, далее по пойме реки Икорец вдоль западной стороны земель лесного фонда (урочище Средняя Икорецкая Дача), по реке Икорец вдоль западной стороны земель лесного фонда (урочище Средняя Икорецкая Дача), пересекает автомобильную дорогу М-4 «Дон» Москва-Воронеж-Ростов-на-Дону-Краснодар-Новороссийск, по реке Икорец вдоль западной стороны земель лесного фонда (урочище Средняя Икорецкая Дача) до точки 47022063.

От точки 47022063 линия границы идет в северо-восточном направлении по реке Икорец вдоль западной стороны земель лесного фонда (урочище Средняя Икорецкая Дача) до точки 47022060.

От точки 47022060 линия границы идет в юго-восточном направлении по реке Икорец вдоль западной стороны земель лесного фонда (урочище Средняя Икорецкая Дача) до точки 47022057.

От точки 47022057 линия границы идет в северо-восточном направлении по реке Икорец вдоль западной стороны земель лесного фонда (урочище Средняя Икорецкая Дача) до точки 47022055.

От точки 47022055 линия границы идет в северо-западном направлении по пойме реки Икорец вдоль западной стороны земель лесного фонда (урочище Средняя Икорецкая Дача) до точки 47022049.

От точки 47022049 линия границы идет в северо-восточном направлении по пойме реки Икорец вдоль западной стороны земель лесного фонда (урочище Средняя Икорецкая Дача), далее по реке Икорец до точки 47022046.

От точки 47022046 линия границы идет в северо-западном направлении по пойме реки Икорец, затем по сельскохозяйственным угодьям до точки 47022043.

От точки 47022043 линия границы идет в северо-восточном направлении по сельскохозяйственным угодьям вдоль лесного массива до точки 47022036.

От точки 47022036 линия границы идет в юго-восточном направлении по сельскохозяйственным угодьям вдоль лесного массива, пересекает реку Икорец, далее по лесному массиву до точки 47022034.

От точки 47022034 линия границы идет в северо-восточном направлении по западной стороне Икорецкого участкового лесничества Бобровского лесничества (земли лесного фонда) до точки 47022021.

От точки 47022021 линия границы идет в северо-западном направлении по западной стороне Икорецкого участкового лесничества Бобровского лесничества (земли лесного фонда) до точки 47022019.

От точки 47022019 линия границы идет в юго-западном направлении по западной стороне Икорецкого участкового лесничества Бобровского лесничества (земли лесного фонда) до точки 47022014.

От точки 47022014 линия границы идет в северо-западном направлении по западной стороне Икорецкого участкового лесничества Бобровского лесничества (земли лесного фонда), далее по пойме реки Икорец вдоль западной стороны Икорецкого участкового лесничества Бобровского лесничества (земли лесного фонда) до точки 47022012.

От точки 47022012 линия границы идет в северо-восточном направлении по пойме реки Икорец вдоль западной стороны Икорецкого участкового лесничества Бобровского лесничества (земли лесного фонда) до точки 47022005.

От точки 47022005 линия границы идет в северо-западном направлении по пойме реки Икорец вдоль западной стороны Икорецкого участкового лесничества Бобровского лесничества (земли лесного фонда) до точки 47022003.

От точки 47022003 линия границы идет в северо-восточном направлении по пойме реки Икорец вдоль западной стороны Икорецкого участкового лесничества Бобровского лесничества (земли лесного фонда) до точки 4702201.

От точки 4702201 линия границы идет в северо-западном направлении по пойме реки Икорец, пересекает реку Икорец, снова по пойме реки Икорец до точки стыка 47019 границ Никольского, Верхнеикорецкого сельских поселений Бобровского муниципального района и Лискинского муниципального района.

От точки стыка 47019 линия границы идет в северо-западном направлении по сельскохозяйственным угодьям вдоль лесного массива, пересекает грунтовую дорогу, по склону балки, по западной стороне лесной полосы, затем по сельскохозяйственным угодьям до точки 47014.

От точки 47014 линия границы идет в северо-восточном направлении по восточной стороне лесной полосы, далее по балке Солянкин Лог до точки 47010.

От точки 47010 линия границы идет в северо-западном направлении по балке Солянкин Лог, далее по западной стороне лесной полосы, по южной стороне лесного массива, по сельскохозяйственным угодьям вдоль западной стороны лесной полосы, пересекает автомобильную дорогу М-4 «Дон» Москва-Воронеж-Ростов-на-Дону-Краснодар-Новороссийск, затем по западной стороне лесной полосы, пересекает балку, по западной стороне лесной полосы, по лесной полосе до точки стыка 47002 границ Бобровского муниципального района и Среднеикорецкого, Тресоруковского сельских поселений Лискинского муниципального района.

От точки стыка 47002 линия границы идет в северо-восточном направлении по лесной полосе до точки стыка 4700001 границ Бобровского, Лискинского и Каширского муниципальных районов.

Протяженность границы Бобровского муниципального района по смежеству с Лискинским муниципальным районом составляет 78249 м.

VII. Линия прохождения границы Бобровского муниципального района по смежеству с Каширским муниципальным районом

От точки стыка 4700001 границ Бобровского, Лискинского и Каширского муниципальных районов линия границы идет в северо-восточном направлении по сельскохозяйственным угодьям, пересекает автомобильную дорогу М-4 «Дон» Москва – Воронеж - Ростов-на-Дону - Краснодар - Новороссийск, затем по восточной стороне лесной полосы, пересекает автомобильную дорогу Бобров - Верхний Икорец - Ильича, по сельскохозяйственным угодьям, затем по западной стороне лесной полосы, по сельскохозяйственным угодьям, по восточной стороне приусадебных земельных участков поселка Ильича, по балке Дубравный Лог до точки 47240001.

От точки 47240001 линия границы идет в общем юго-восточном направлении по балке Дубравный Лог до точки 47240019.

От точки 47240019 линия границы идет в общем северном направлении по балке Дубравный Лог до точки 47240039.

От точки 47240039 линия границы идет в юго-западном направлении по балке Дубравный Лог до точки 4724001.

От точки 4724001 линия границы идет в северо-восточном направлении по восточной стороне плотины, далее по западной стороне пруда в балке Дубравный Лог, по восточной стороне лесной полосы, затем по сельскохозяйственным угодьям до точки 47244.

От точки 47244 линия границы идет в северо-западном направлении по сельскохозяйственным угодьям, по северной стороне лесной полосы, затем по балке до точки 47251001.

От точки 47251001 линия границы идет в общем северо-восточном направлении по балке, затем по балке Большой Лог до точки 47251133.

От точки 47251133 линия границы идет в северо-восточном направлении по балке Большой Лог, затем по сельскохозяйственным угодьям и далее по восточной стороне лесной полосы до точки стыка 02007257 границ Верхнеикорецкого, Юдановского сельских поселений Бобровского муниципального района и Каширского муниципального района.

От точки стыка 02007257 линия границы идет в северо-восточном направлении по сельскохозяйственным угодьям, по восточной стороне лесной полосы, пересекает полевую дорогу, вновь по восточной стороне лесной полосы, по лесной полосе, по западной стороне лесной полосы, пересекает балку Красный Лог, затем по восточной стороне лесной полосы, пересекает балку Сальный Лог, по сельскохозяйственным угодьям, по восточной стороне лесной полосы, по сельскохозяйственным угодьям, снова по восточной стороне лесной полосы, по лесной полосе, по сельскохозяйственным угодьям, по восточной стороне лесной полосы, по балке Дурной Лог до точки 47269001.

От точки 47269001 линия границы идет в общем юго-восточном направлении по балке Дурной Лог до точки 47269068.

От точки 47269068 линия границы идет в северо-восточном направлении по балке Дурной Лог, затем пересекает лесную полосу и далее по западной стороне лесной полосы до точки стыка 47270 границ Бобровского муниципального района и Запрудского, Можайского сельских поселений Каширского муниципального района.

От точки стыка 47270 линия границы идет в юго-восточном направлении по южной стороне лесной полосы, по сельскохозяйственным угодьям, затем по балке до точки 47278001.

От точки 47278001 линия границы идет в общем северном направлении по балке вдоль реки Смычек до точки стыка 13240711 границ Бобровского муниципального района и Запрудского, Краснологского сельских поселений Каширского муниципального района.

От точки стыка 13240711 линия границы идет в общем северном направлении по балке вдоль реки Смычек до точки стыка 30000 границ Бобровского, Каширского и Панинского муниципальных районов.

Протяженность границы Бобровского муниципального района по смежеству с Каширским муниципальным районом составляет 36229,8 м.

Общая протяженность границ Бобровского муниципального района составляет 300402,4 м.»;

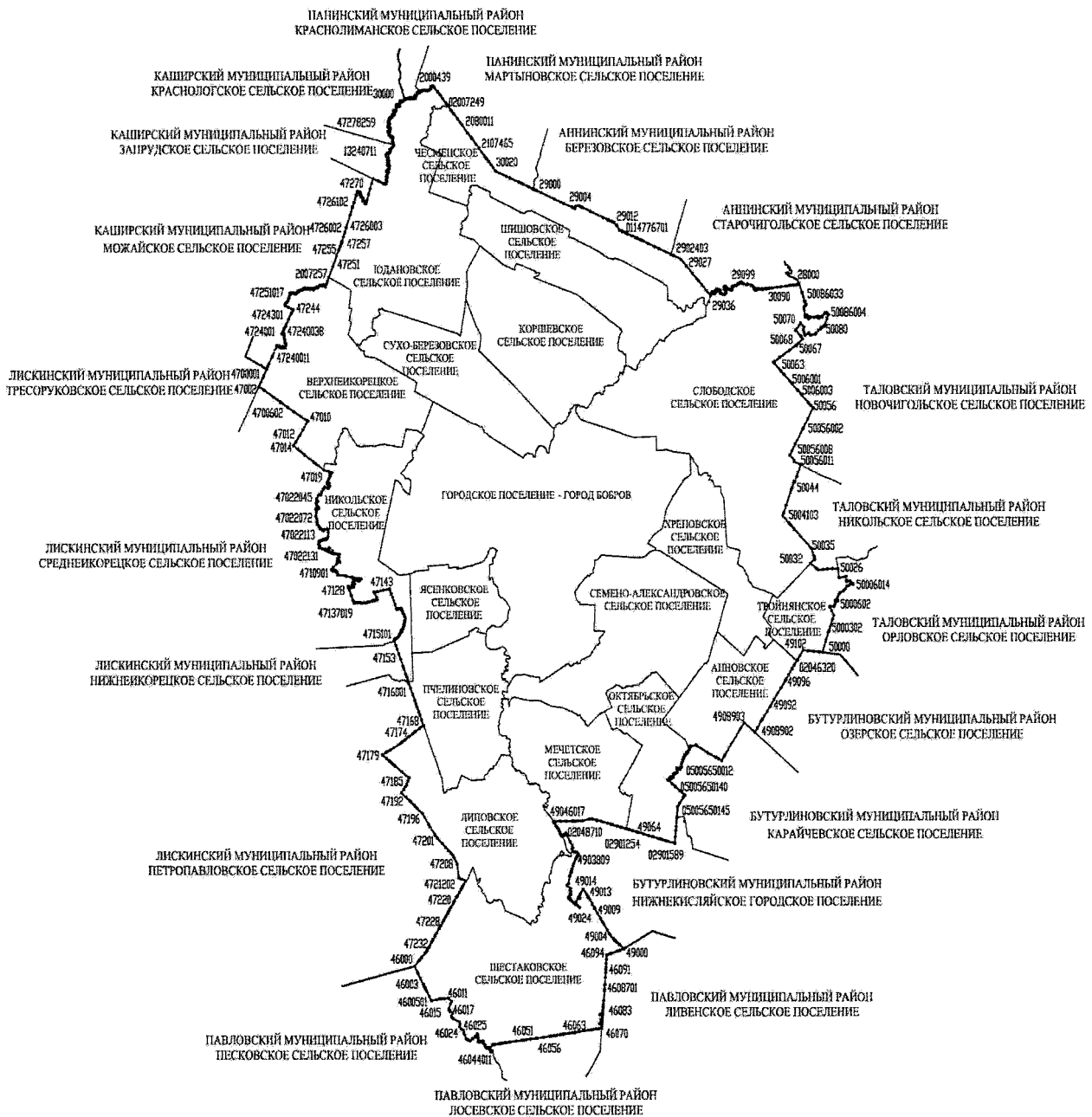
3) приложение 1.2 изложить в следующей редакции:

*«Приложение 1.2
к Закону Воронежской области
«Об установлении границ, наделении
соответствующим статусом, определении*

*административных центров муниципальных
образований Бобровского, Воробьевского,
Кантемировского районов»
от 12.11.2004 № 70-ОЗ*

**ГРАФИЧЕСКОЕ ОПИСАНИЕ ГРАНИЦ
БОБРОВСКОГО МУНИЦИПАЛЬНОГО РАЙОНА
ВОРОНЕЖСКОЙ ОБЛАСТИ**

Карта-схема границ Бобровского муниципального района Воронежской области



**Перечень координат характерных точек границ
Бобровского муниципального района Воронежской области**

№ п/п	Номер характерной точки границ	Координаты	
		X	Y
1	30000	483468.66	2138524.49
2	2000353	483532.03	2138571.10
3	2000354	483531.89	2138604.10
4	2000355	483535.76	2138634.62
5	2000356	483541.62	2138665.65
6	2000357	483549.48	2138701.19
7	2000358	483550.39	2138719.19
8	2000359	483562.22	2138759.24
9	2000360	483574.09	2138789.29
10	2000361	483600.42	2138829.41
11	2000362	483611.80	2138856.96
12	2000363	483622.69	2138882.51
13	2000364	483609.67	2138886.95
14	2000365	483594.67	2138887.39
15	2000366	483565.17	2138888.26
16	2000367	483544.60	2138902.17
17	2000368	483533.04	2138918.12
18	2000369	483532.44	2138939.62
19	2000370	483548.36	2138958.68
20	2000371	483571.33	2138965.79
21	2000372	483590.83	2138966.37
22	2000373	483607.76	2138981.45
23	2000374	483618.17	2139002.99
24	2000375	483617.60	2139020.99
25	2000376	483612.50	2139043.48
26	2000377	483606.38	2139069.45
27	2000378	483600.21	2139108.92
28	2000379	483589.57	2139142.87
29	2000380	483568.99	2139160.29
30	2000381	483556.94	2139173.73
31	2000382	483548.85	2139192.70
32	2000383	483559.77	2139209.75
33	2000384	483581.16	2139236.34
34	2000385	483584.04	2139264.85
35	2000386	483583.44	2139288.36
36	2000387	483583.84	2139311.86
37	2000388	483584.16	2139352.86
38	2000389	483584.01	2139387.36

39	2000390	483583.87	2139418.36
40	2000391	483583.24	2139448.36
41	2000392	483594.11	2139479.41
42	2000393	483606.52	2139498.47
43	2000394	483624.45	2139517.55
44	2000395	483646.42	2139524.64
45	2000396	483667.42	2139524.23
46	2000397	483688.45	2139517.32
47	2000398	483705.99	2139505.89
48	2000399	483732.55	2139492.01
49	2000400	483748.11	2139480.57
50	2000401	483770.18	2139466.67
51	2000402	483799.18	2139466.80
52	2000403	483811.16	2139469.35
53	2000404	483816.58	2139489.37
54	2000405	483808.52	2139500.84
55	2000406	483808.45	2139520.83
56	2000407	483797.82	2139548.29
57	2000408	483798.16	2139585.30
58	2000409	483798.10	2139599.30
59	2000410	483819.05	2139610.39
60	2000411	483850.05	2139609.52
61	2000412	483878.08	2139605.15
62	2000413	483891.06	2139610.20
63	2000414	483890.92	2139641.20
64	2000415	483890.81	2139666.20
65	2000416	483904.70	2139692.76
66	2000417	483920.17	2139719.82
67	2000418	483942.69	2139696.43
68	2000419	483943.32	2139666.43
69	2000420	483965.94	2139639.52
70	2000421	483987.92	2139643.12
71	2000422	484016.82	2139666.74
72	2000423	484033.24	2139683.82
73	2000424	484054.66	2139701.91
74	2000425	484067.09	2139719.47
75	2000426	484066.95	2139750.97
76	2000427	484059.85	2139774.94
77	2000428	484043.23	2139800.86
78	2000429	484026.63	2139826.79
79	2000430	484017.48	2139859.76
80	2000431	484019.36	2139889.26
81	2000432	484041.75	2139912.37

82	2000437	484049.61	2139923.29
83	2000438	484085.61	2139924.07
84	2000439	484130.19	2139913.43
85	2000440	484162.69	2139913.69
86	2000441	484178.60	2139926.31
87	2000442	484178.89	2139952.81
88	2000443	484173.65	2139982.77
89	2000444	484162.81	2140025.19
90	2000445	484147.95	2140070.08
91	2000446	484158.22	2140099.66
92	2000447	484172.97	2140131.27
93	2000448	484187.74	2140160.39
94	2000449	484203.52	2140188.52
95	2000450	484230.74	2140225.24
96	2000451	484229.60	2140242.24
97	2000452	484225.25	2140285.21
98	2000453	484220.87	2140333.67
99	2000454	484230.13	2140364.74
100	2000455	484224.95	2140387.70
101	2000456	484213.72	2140415.62
102	2000457	484201.38	2140459.02
103	2000458	484184.41	2140518.39
104	2000459	484177.98	2140572.34
105	2000460	484182.72	2140668.39
106	2000461	484206.69	2140734.58
107	2000462	484231.68	2140799.78
108	2000463	484269.17	2140863.58
109	2000464	484296.31	2140910.30
110	2000465	484357.11	2140961.27
111	2000466	484402.23	2140983.65
112	2000467	484455.73	2140984.57
113	2000468	484496.73	2140983.89
114	2000469	484533.11	2141000.19
115	2000470	484544.68	2141054.28
116	2000471	484544.97	2141080.28
117	2000472	484563.99	2141140.43
118	2000473	484582.21	2141176.08
119	200047301	484580.27	2141178.38
120	2000474	484574.65	2141185.03
121	2080001	484565.86	2141192.31
122	2080002	484475.63	2141275.19
123	2080003	484090.58	2141629.69
124	2080004	483893.90	2141801.79

125	208000401	483881.85	2141812.52
126	208000402	483794.76	2141890.07
127	208000403	483591.60	2142070.99
128	208000404	483213.84	2142407.39
129	2080005	483043.24	2142559.31
130	200724901	483033.84	2142567.39
131	2007249	483032.43	2142568.61
132	2080006	482706.68	2142849.00
133	2080007	482600.58	2142943.25
134	2080008	482388.39	2143131.76
135	2080009	481984.39	2143490.48
136	2080010	481708.12	2143736.07
137	2080011	481499.19	2143921.79
138	2080012	480918.47	2144434.42
139	2080013	480540.77	2144768.23
140	2007251	480439.00	2144856.86
141	2080014	480000.75	2145238.54
142	2107465	479701.90	2145506.69
143	30015	479433.83	2145747.26
144	30016	479121.61	2146026.63
145	30017	478974.37	2146144.54
146	30018	478845.45	2146268.69
147	30019	478650.47	2146439.11
148	2115085	478632.65	2146454.74
149	2115084	478418.79	2146642.43
150	30020	478161.98	2146867.80
151	30021	477903.97	2147097.98
152	30022	477512.81	2148095.71
153	2115083	477377.90	2148439.54
154	30023	477044.28	2149289.78
155	30024	476961.89	2149503.41
156	30025	476887.92	2149689.08
157	30026	476657.78	2150270.60
158	30027	476536.64	2150583.85
159	2040201	476511.77	2150653.29
160	30028	476507.55	2150665.08
161	29000	476498.29	2150686.46
162	29000000	476464.83	2150763.70
163	02901881	476388.20	2150959.53
164	29001	476215.04	2151401.98
165	29002	475711.11	2152672.22
166	29003	475369.51	2153551.15
167	29004	475065.46	2154317.54

168	29005	474971.95	2154582.27
169	29006	475118.44	2154673.14
170	29007	475214.99	2154900.79
171	29008	475148.94	2155066.26
172	02901883	475060.32	2155292.91
173	29009	474746.82	2156094.71
174	29010	474255.65	2157340.20
175	02040450	474107.24	2157728.43
176	29011	474034.90	2157917.66
177	2901101	473966.25	2158099.11
178	29012	473874.28	2158342.22
179	29013	473690.34	2158549.81
180	2901301	473633.43	2158591.58
181	29014	473293.90	2158840.74
182	01147739	473202.15	2159075.21
183	29015	473174.50	2159145.87
184	02040549	473165.73	2159170.06
185	29016	473089.06	2159381.39
186	2901601	473086.20	2159388.23
187	2901602	473094.20	2159403.55
188	2901603	473091.52	2159412.16
189	2901604	473089.84	2159415.31
190	2901605	473053.17	2159467.11
191	01147766	472991.12	2159615.29
192	29017	472978.26	2159646.01
193	01147767	472965.92	2159675.47
194	0114776701	472829.75	2160064.00
195	29018	472706.70	2160343.52
196	29019	472657.10	2160487.22
197	30044	472509.54	2160850.48
198	02902045	472497.41	2160880.37
199	29021	472430.64	2161057.18
200	29022	472226.28	2161575.83
201	29023	471989.41	2162186.87
202	29024	471846.15	2162547.39
203	2902401	471411.33	2163666.03
204	2902402	471407.35	2163676.29
205	2902403	471403.31	2163686.65
206	01147949	471381.63	2163742.41
207	02902046	471300.78	2163947.45
208	29026	471029.86	2164634.43
209	29027	470506.16	2165155.78
210	29028	469901.39	2165754.56

211	29029	469511.15	2166141.34
212	29030	469331.58	2166316.67
213	29031	469012.24	2166633.75
214	29032	468542.98	2167100.45
215	29033	468169.47	2167457.98
216	29036	468155.49	2167483.58
217	29037	468199.89	2167498.50
218	29038	468243.47	2167520.89
219	29039	468296.26	2167538.66
220	29040	468336.14	2167577.41
221	29041	468380.40	2167595.82
222	29042	468409.98	2167606.09
223	29043	468439.11	2167626.86
224	29044	468453.51	2167653.00
225	29045	468451.94	2167677.96
226	29046	468429.32	2167703.51
227	29047	468401.24	2167704.81
228	29048	468370.76	2167691.99
229	29049	468338.82	2167701.63
230	29050	468334.65	2167728.98
231	29051	468342.94	2167757.36
232	29052	468351.50	2167802.77
233	29053	468346.69	2167856.61
234	29054	468372.72	2167868.24
235	29055	468421.82	2167855.33
236	29056	468473.39	2167843.03
237	29057	468488.08	2167862.17
238	29058	468479.81	2167926.88
239	29059	468478.11	2167966.34
240	29060	468476.23	2168010.30
241	29061	468493.95	2168040.59
242	29062	468530.91	2168065.69
243	29063	468566.60	2168050.21
244	29064	468602.66	2168026.23
245	29065	468642.60	2168016.93
246	29066	468665.92	2168044.96
247	29067	468667.28	2168071.54
248	29068	468666.43	2168103.03
249	29069	468655.79	2168141.11
250	29070	468643.15	2168167.59
251	29071	468634.85	2168197.76
252	29072	468621.54	2168239.73
253	2907201	468607.47	2168266.23

254	29073	468604.12	2168272.52
255	29074	468592.48	2168310.55
256	29075	468573.86	2168359.80
257	29076	468549.11	2168388.27
258	29077	468497.08	2168399.55
259	29078	468476.72	2168372.65
260	29079	468448.46	2168342.92
261	29080	468406.50	2168341.12
262	29081	468372.61	2168361.19
263	29082	468356.48	2168399.03
264	29108	468349.70	2168440.28
265	29109	468340.42	2168493.43
266	29110	468319.09	2168524.04
267	29111	468304.75	2168554.96
268	29112	468286.09	2168616.72
269	29113	468269.65	2168650.04
270	29114	468280.05	2168687.52
271	29115	468278.36	2168726.99
272	29116	468269.81	2168763.15
273	29117	468250.00	2168793.33
274	29118	468275.04	2168839.45
275	29119	468307.34	2168868.36
276	29120	468331.19	2168883.89
277	29121	468367.13	2168909.45
278	29122	468418.71	2168943.69
279	29123	468449.95	2168950.54
280	29124	468476.12	2168947.16
281	29125	468491.32	2168919.28
282	29126	468504.34	2168895.82
283	29127	468530.70	2168852.91
284	29128	468555.83	2168815.45
285	29129	468600.57	2168787.34
286	29130	468648.44	2168779.88
287	29131	468646.45	2168781.58
288	29132	468809.90	2168784.30
289	29133	468849.69	2168790.01
290	29134	468878.03	2168817.75
291	29135	468891.77	2168847.36
292	29136	468890.29	2168881.83
293	29137	468880.53	2168899.43
294	29138	468855.10	2168932.37
295	29139	468826.27	2168951.15
296	29140	468778.40	2168993.64

297	29141	468738.29	2169030.46
298	29142	468694.02	2169094.12
299	29143	468673.41	2169154.79
300	29144	468656.75	2169228.15
301	29145	468651.04	2169267.94
302	29146	468646.72	2169298.78
303	29147	468630.15	2169335.11
304	29148	468618.67	2169332.67
305	29149	468616.20	2169438.60
306	29150	468617.50	2169466.69
307	29151	468626.49	2169490.59
308	29152	468667.01	2169518.89
309	29153	468711.77	2169520.77
310	29154	468768.22	2169523.19
311	29155	468841.51	2169541.35
312	29083	468880.02	2169588.54
313	29084	468906.89	2169650.75
314	29085	468920.29	2169699.86
315	29086	468937.44	2169790.18
316	29087	468935.84	2169827.65
317	29088	468935.19	2169831.12
318	29089	468932.30	2169910.07
319	29090	468987.54	2169987.51
320	29091	469055.77	2170041.98
321	29092	469114.16	2170127.56
322	29093	469119.30	2170174.91
323	29094	469128.36	2170263.29
324	29095	469154.29	2170288.92
325	29096	469204.76	2170290.59
326	29097	469229.97	2170309.68
327	29098	469229.51	2170378.73
328	29099	469134.17	2170559.81
329	29100	469088.11	2170536.82
330	29101	469003.58	2170909.54
331	29102	469076.81	2170975.74
332	29103	468979.82	2171300.38
333	29104	468943.24	2171371.38
334	29105	468897.04	2171468.49
335	29158	468873.64	2171499.14
336	29159	468830.50	2171528.93
337	29160	468788.91	2171547.23
338	29161	468761.31	2171570.10
339	29162	468737.70	2171592.49

340	29163	468714.10	2171613.38
341	29164	468705.45	2171643.84
342	29165	468688.85	2171666.26
343	29166	468660.71	2171694.13
344	29167	468632.11	2171715.99
345	29168	468592.05	2171728.80
346	29169	468568.48	2171742.69
347	29170	468560.41	2171758.65
348	29171	468567.76	2171789.19
349	29172	468587.68	2171805.78
350	29173	468606.62	2171819.87
351	29174	468632.07	2171828.99
352	29175	468660.52	2171840.63
353	29176	468672.45	2171854.68
354	29177	468681.87	2171872.73
355	29178	468688.76	2171895.76
356	29179	468694.52	2171945.29
357	29180	468694.39	2171973.29
358	29181	468694.26	2172001.29
359	29182	468683.60	2172034.24
360	29183	468676.99	2172057.71
361	29184	468672.27	2172097.67
362	29185	468670.21	2172115.18
363	29186	468669.07	2172144.67
364	29187	468668.85	2172193.67
365	29188	468669.69	2172224.67
366	29189	468678.56	2172252.22
367	2918901	468702.93	2172277.33
368	29190	468705.43	2172280.35
369	29191	468675.32	2172303.20
370	29192	468650.18	2172333.08
371	29193	468651.74	2172424.09
372	29194	468668.23	2172532.67
373	2919401	468683.18	2172631.29
374	29195	468684.23	2172638.25
375	29196	468667.73	2172742.81
376	29197	468710.74	2172846.38
377	29198	468722.92	2173019.44
378	29199	468744.03	2173266.21
379	30084	468801.25	2173758.72
380	30085	468843.74	2174122.42
381	30086	468904.88	2174648.94
382	30087	468937.24	2174922.77

383	30088	468956.23	2175094.22
384	30089	468984.37	2175330.99
385	30090	469025.23	2175676.88
386	30091	469119.43	2175820.02
387	28000	469129.68	2175857.35
388	50086033	468386.89	2176136.91
389	50086032	467695.53	2176368.00
390	50086031	467711.53	2176415.36
391	50086030	467764.00	2176431.00
392	50086029	467712.00	2176464.00
393	50086028	467649.00	2176462.00
394	5008602801	467624.80	2176473.45
395	50086027	467501.00	2176532.00
396	50086026	467450.00	2176512.00
397	50086025	467372.00	2176383.00
398	50086024	467300.00	2176330.00
399	50086023	467090.00	2176333.00
400	50086022	466682.00	2176441.00
401	50086021	466550.00	2176420.00
402	50086020	466563.00	2176538.00
403	50086019	466494.00	2176623.00
404	50086018	466375.00	2176741.00
405	50086017	466470.00	2176825.00
406	50086016	466606.00	2176650.00
407	50086015	466665.00	2176577.00
408	50086014	466695.00	2176635.00
409	50086013	466520.00	2176862.00
410	5008601301	466511.28	2176964.07
411	50086012	466487.00	2177248.00
412	50086011	466515.00	2177490.00
413	50086010	466574.00	2177632.00
414	50086009	466452.00	2177705.00
415	50086008	466520.00	2177882.00
416	50086007	466522.00	2178007.00
417	5008600701	466573.26	2178052.68
418	50086006	466844.00	2178294.01
419	50086005	466854.00	2178440.01
420	50086004	466875.00	2178472.01
421	5008600401	466835.14	2178508.74
422	50086003	466710.00	2178624.01
423	50086002	466416.00	2178495.01
424	50086001	466350.08	2178506.27
425	5008600101	466334.00	2178509.01

426	50086	466311.72	2178489.88
427	50085	466000.77	2178324.37
428	50084	465846.78	2178231.32
429	50083	465835.19	2178242.35
430	50082	465795.76	2178201.76
431	50081	465778.39	2178064.83
432	5008101	465697.80	2177921.67
433	50080	465691.62	2177910.69
434	50079	465616.88	2177870.33
435	50078	465499.10	2177665.82
436	50077	465292.73	2177436.65
437	50076	465194.57	2177360.17
438	50075	465131.07	2176949.32
439	5007501	465135.55	2176944.50
440	50074	465284.33	2176784.28
441	50073	465102.73	2176399.80
442	5007301	465324.12	2176319.31
443	50072	465513.91	2176250.33
444	50071	465739.13	2176317.06
445	50070	466050.06	2175982.82
446	50069	465503.64	2175527.27
447	5006901	465066.15	2175957.13
448	5006902	464984.41	2176037.45
449	50068	464833.43	2176185.79
450	5006801	464489.03	2175765.76
451	50067	464347.83	2175593.54
452	50066	463961.69	2174942.00
453	50065	463405.15	2174011.04
454	50064	463068.01	2173532.50
455	5006501	463033.40	2173402.03
456	50063	463033.14	2173401.09
457	5006301	463004.85	2173430.94
458	50062	462359.22	2174112.54
459	50061	462111.74	2174373.78
460	50060	462080.92	2174406.33
461	5006001	461362.59	2175157.42
462	5006002	460856.01	2175693.75
463	5006003	460492.97	2176078.08
464	5006004	459935.45	2176667.23
465	5006005	459876.48	2176731.33
466	5006006	459693.51	2176924.13
467	50056	459489.85	2177152.54
468	50056001	458641.50	2176635.48

469	50056002	457925.64	2176196.75
470	50056003	457866.91	2176166.61
471	50056004	456696.23	2175451.99
472	50056005	456150.29	2175115.78
473	50056006	455840.93	2174926.79
474	50056007	455833.73	2174922.23
475	50056008	455442.86	2175342.11
476	50056009	455393.29	2175344.01
477	50056010	455341.30	2175345.14
478	50056011	455076.44	2175939.39
479	50056012	454479.10	2175698.79
480	50056013	454186.52	2175581.89
481	50046	453778.60	2175415.13
482	50045	453811.65	2175335.34
483	5004501	453732.79	2175303.13
484	50044	453283.69	2175119.69
485	50043	453211.23	2175088.64
486	50042	453124.29	2175050.09
487	5004201	452937.43	2174974.75
488	50041	451904.35	2174558.19
489	5004101	451291.77	2174307.76
490	5004102	451092.92	2174225.14
491	5004103	451090.36	2174225.76
492	5004104	450546.24	2174807.30
493	5004105	450474.33	2174883.85
494	5004106	450327.49	2175040.87
495	50036	450073.95	2175308.95
496	50035	448531.05	2176955.46
497	5003501	447923.28	2177186.53
498	5003502	447899.80	2177195.59
499	50034	447813.13	2177228.73
500	5003401	447779.70	2177230.61
501	5003402	447714.12	2177232.20
502	50033	447683.98	2177232.93
503	50032	447381.30	2176880.65
504	50031	446978.69	2177422.26
505	50030	446869.39	2177580.43
506	50029	446894.45	2178037.14
507	50028	446918.46	2178477.51
508	50027	446944.07	2178923.18
509	50026	446973.55	2179438.41
510	50025	446244.29	2179563.46
511	50024	446341.44	2180225.17

512	50023	446037.38	2180269.74
513	50022	445932.39	2180288.61
514	50021	445988.91	2180591.27
515	50006014	445753.17	2180879.96
516	50006013	445697.00	2180593.00
517	5000601301	445687.57	2180570.83
518	5000601302	445670.34	2180530.36
519	50006012	445574.00	2180304.00
520	5000601201	445352.02	2180118.61
521	5000601202	445212.16	2180001.81
522	50006011	445210.00	2180000.00
523	50006010	445061.00	2179670.00
524	50006009	444950.00	2179560.00
525	50006008	444682.00	2179419.99
526	50006007	444455.00	2179423.00
527	50006006	444402.99	2179373.00
528	50006005	444460.00	2179215.00
529	5000600501	444405.58	2179184.91
530	5000604	444375.00	2179168.00
531	500060401	444338.73	2179185.12
532	500060402	444286.00	2179210.00
533	500060403	444263.71	2179207.38
534	5000602	444167.00	2179196.01
535	5000601	444063.00	2179074.01
536	500060101	444023.14	2179066.46
537	50006	443989.00	2179060.00
538	5000601	443983.51	2179059.90
539	5000602	443978.00	2178738.74
540	5000603	443976.14	2178668.32
541	5000604	443973.10	2178669.93
542	5000605	443960.19	2178676.76
543	5000606	443949.90	2178682.21
544	50004	443658.09	2178836.74
545	50003	443289.88	2179024.42
546	5000301	443010.69	2178921.57
547	5000302	442091.05	2178582.78
548	50002	441985.62	2178543.95
549	5000201	441941.42	2178527.73
550	02902800	441318.23	2178299.13
551	50000	440400.31	2177965.54
552	49105	440433.74	2177656.09
553	49104	440481.57	2177129.26
554	02902801	440528.90	2176614.95

555	49103	440530.79	2176594.84
556	49102	440574.15	2176134.02
557	49101	440158.69	2175834.61
558	02902802	439819.69	2175593.50
559	02046320	439751.89	2175545.28
560	49100	439737.68	2175535.18
561	49099	439398.63	2175284.21
562	02903688	439116.59	2175083.12
563	49097	438663.52	2174754.55
564	4909701	438322.89	2174507.51
565	49096	438196.55	2174415.89
566	49095	437660.11	2174027.31
567	49094	437227.52	2173714.85
568	49093	436725.21	2173351.38
569	49092	436233.43	2172995.50
570	49091	435810.95	2172689.21
571	02903040	435232.00	2172267.60
572	49090	435143.79	2172203.31
573	02903041	435035.84	2172124.63
574	49089	434542.34	2171764.94
575	4908901	434203.08	2171529.29
576	4908902	434196.25	2171524.28
577	4908903	434953.90	2170509.19
578	4908904	434515.79	2170189.54
579	4908905	434418.19	2170120.20
580	4908906	432437.28	2168668.60
581	4908907	432367.09	2168617.44
582	4908908	432019.56	2168362.50
583	490890801	432021.93	2168356.68
584	490890802	432022.33	2168355.69
585	0500565	432162.24	2168089.59
586	05005650001	432266.66	2167837.19
587	05005650002	432634.18	2167055.41
588	05005650003	433184.84	2165989.70
589	05005650004	433225.51	2165933.38
590	05005650005	433145.92	2165500.89
591	05005650006	433151.22	2165385.23
592	05005650007	433045.60	2165269.94
593	05005650008	433029.81	2165270.72
594	05005650009	433010.04	2165291.76
595	05005650010	433001.61	2165292.16
596	05005650011	432988.45	2165286.39
597	05005650012	432944.38	2165267.74

598	05005650013	432877.78	2165263.73
599	05005650014	432844.27	2165237.86
600	05005650015	432840.67	2165230.28
601	05005650016	432829.33	2165223.66
602	05005650017	432792.02	2165176.15
603	05005650018	432705.50	2165107.38
604	05005650019	432682.99	2165130.81
605	05005650020	432664.86	2165126.37
606	05005650021	432691.91	2165065.18
607	05005650022	432677.53	2165040.97
608	05005650023	432641.59	2165030.93
609	05005650024	432578.42	2165045.01
610	05005650025	432556.44	2165031.62
611	05005650026	432532.02	2164988.92
612	05005650027	432531.74	2164945.39
613	05005650028	432479.79	2164908.12
614	05005650029	432422.96	2164845.73
615	05005650030	432351.63	2164821.52
616	05005650031	432323.42	2164786.94
617	05005650032	432300.30	2164778.31
618	05005650033	432242.31	2164723.70
619	05005650034	432227.44	2164716.22
620	05005650035	432156.30	2164708.38
621	05005650036	432147.42	2164700.53
622	05005650037	432143.31	2164684.59
623	05005650038	432139.19	2164679.01
624	05005650039	432130.63	2164676.16
625	05005650040	432094.81	2164676.43
626	05005650041	432065.22	2164668.33
627	05005650042	432024.84	2164649.85
628	05005650043	432008.13	2164652.58
629	05005650044	431922.51	2164629.92
630	05005650045	431888.00	2164603.36
631	05005650046	431831.70	2164589.49
632	05005650047	431778.73	2164544.63
633	05005650048	431750.99	2164535.40
634	05005650049	431569.80	2164543.51
635	05005650050	431522.49	2164523.08
636	05005650051	431499.14	2164483.42
637	05005650052	431487.55	2164397.19
638	05005650053	431476.16	2164388.49
639	05005650054	431459.79	2164389.85
640	05005650055	431404.09	2164417.50

641	05005650056	431372.87	2164394.54
642	05005650057	431364.28	2164361.74
643	05005650058	431361.65	2164323.42
644	05005650059	431392.76	2164268.81
645	05005650060	431419.90	2164123.70
646	05005650061	431424.43	2164072.12
647	05005650062	431366.25	2164085.57
648	05005650063	431266.52	2164116.14
649	05005650064	431163.19	2164105.51
650	05005650065	431100.53	2164117.92
651	05005650066	431055.83	2164066.91
652	05005650067	431021.98	2163997.95
653	05005650068	431054.34	2163944.80
654	05005650069	431054.78	2163908.45
655	05005650070	431037.14	2163870.78
656	05005650071	431027.46	2163800.23
657	05005650072	431012.77	2163774.39
658	05005650073	430978.73	2163763.13
659	05005650074	430941.32	2163768.39
660	05005650075	430860.01	2163799.73
661	05005650076	430753.87	2163738.64
662	05005650077	430703.91	2163672.28
663	05005650078	430697.22	2163659.42
664	05005650079	430694.69	2163645.08
665	05005650080	430693.73	2163617.76
666	05005650081	430698.03	2163609.60
667	05005650082	430713.34	2163591.54
668	05005650083	430731.19	2163573.54
669	05005650084	430742.10	2163552.84
670	05005650085	430754.54	2163532.00
671	05005650086	430760.86	2163517.76
672	05005650087	430762.29	2163497.45
673	05005650088	430758.48	2163482.92
674	05005650089	430744.42	2163457.50
675	05005650090	430735.61	2163440.29
676	05005650091	430706.90	2163427.58
677	05005650092	430696.28	2163420.35
678	05005650093	430687.72	2163406.19
679	05005650094	430668.65	2163380.35
680	05005650095	430660.84	2163375.25
681	05005650096	430653.12	2163372.85
682	05005650097	430640.58	2163373.52
683	05005650098	430636.07	2163376.90

684	05005650099	430630.06	2163383.11
685	05005650100	430624.47	2163392.03
686	05005650101	430622.89	2163398.98
687	05005650102	430623.47	2163408.36
688	05005650103	430626.42	2163418.11
689	05005650104	430638.37	2163443.31
690	05005650105	430640.61	2163449.39
691	05005650106	430641.89	2163477.04
692	05005650107	430639.55	2163489.53
693	05005650108	430632.55	2163504.76
694	05005650109	430624.39	2163514.73
695	05005650110	430616.99	2163519.48
696	05005650111	430610.26	2163522.66
697	05005650112	430603.09	2163524.40
698	05005650113	430591.70	2163523.35
699	05005650114	430585.72	2163521.46
700	05005650115	430578.71	2163515.90
701	05005650116	430573.65	2163508.01
702	05005650117	430564.26	2163488.59
703	05005650118	430561.40	2163474.87
704	05005650119	430559.59	2163456.89
705	05005650120	430559.98	2163446.58
706	05005650121	430556.33	2163432.53
707	05005650122	430555.76	2163422.99
708	05005650123	430556.07	2163401.89
709	05005650124	430553.85	2163380.89
710	05005650125	430550.21	2163359.85
711	05005650126	430545.08	2163348.30
712	05005650127	430532.03	2163336.26
713	05005650128	430522.13	2163325.55
714	05005650129	430517.07	2163310.83
715	05005650130	430518.72	2163293.73
716	05005650131	430521.22	2163281.40
717	05005650132	430533.82	2163256.93
718	05005650133	430541.62	2163248.86
719	05005650134	430545.76	2163234.03
720	05005650135	430546.42	2163218.81
721	05005650136	430527.89	2163238.70
722	05005650137	430498.72	2163280.89
723	05005650138	430242.60	2163623.24
724	05005650139	430003.83	2163946.74
725	05005650140	429677.84	2164387.91
726	05005650141	429347.74	2164836.35

727	05005650142	429166.07	2164700.75
728	05005650143	428705.34	2164365.18
729	05005650144	428429.39	2164159.40
730	05005650145	427577.04	2164068.04
731	49072	426896.25	2164002.53
732	4907201	426634.86	2163975.43
733	4907202	426593.42	2163971.14
734	02901590	426091.35	2163919.09
735	49071	425602.89	2163868.45
736	02901589	425771.71	2163184.82
737	49070	425818.35	2162995.95
738	49069	425894.14	2162689.17
739	02048727	425949.56	2162465.09
740	49068	425976.74	2162355.19
741	49067	426098.04	2161869.03
742	02901579	426127.89	2161749.40
743	49066	426219.11	2161383.83
744	49065	426348.31	2160853.59
745	49064	426460.03	2160396.72
746	49063	426492.53	2160270.63
747	49062	426586.52	2159889.62
748	49061	426679.95	2159510.93
749	02901254	426731.26	2159302.38
750	49060	426761.05	2159181.32
751	02901577	426854.32	2158803.22
752	0290157701	426867.25	2158750.82
753	0290157702	426871.76	2158732.53
754	49059	426954.02	2158399.09
755	0501880	427066.70	2157942.34
756	49058	427079.81	2157889.22
757	49057	427106.00	2157783.41
758	4905701	427177.51	2157474.45
759	4905702	427323.97	2156866.80
760	49055	427421.95	2156492.57
761	4905501	427518.19	2156029.84
762	4905502	427506.10	2155774.94
763	49052	427353.70	2155149.12
764	49051	427342.08	2154630.33
765	02901578	427337.19	2154412.26
766	02048659	427332.98	2154224.17
767	0204865901	427330.36	2154103.86
768	49049	427325.46	2153559.94
769	49048	427320.83	2153046.27

770	4904801	427295.24	2152419.07
771	49046017	427284.01	2152375.38
772	49046016	427255.63	2152399.90
773	49046015	427165.48	2152459.26
774	49046014	427043.97	2152542.02
775	49046013	426935.51	2152637.75
776	49046012	426843.99	2152707.57
777	49046011	426740.56	2152774.46
778	49046010	426691.67	2152812.76
779	49046009	426646.52	2152844.69
780	49046008	426590.83	2152877.24
781	49046007	426483.31	2152932.49
782	49046006	426406.74	2152975.31
783	49046005	426328.11	2153020.06
784	49046004	426282.92	2153047.17
785	49046003	426280.06	2153048.89
786	49046002	426235.95	2153085.15
787	49046001	426190.43	2153115.89
788	02901586	426153.91	2153146.29
789	02048710	426156.13	2153149.76
790	49046	426188.52	2153200.38
791	02901587	426277.11	2153355.77
792	49045	426399.43	2153570.30
793	02901588	426271.71	2153642.93
794	49044	426182.20	2153693.83
795	49043	425745.07	2153937.59
796	49042	425394.38	2154132.27
797	49041	425264.62	2154206.74
798	49040	425156.94	2154091.13
799	49039	425014.63	2154174.41
800	4903827	424966.64	2154209.76
801	4903826	424930.06	2154367.98
802	4903825	424928.38	2154375.25
803	4903824	424933.14	2154489.08
804	4903823	424901.10	2154619.44
805	4903822	424831.07	2154683.80
806	4903821	424760.34	2154727.61
807	4903820	424692.47	2154748.52
808	4903819	424681.93	2154739.74
809	4903818	424652.77	2154709.17
810	4903817	424656.30	2154625.75
811	4903816	424599.39	2154594.64
812	4903815	424579.32	2154575.61

813	4903814	424537.88	2154536.32
814	4903813	424442.09	2154492.48
815	4903812	424391.90	2154457.49
816	4903809	424032.23	2154280.57
817	4903808	423857.25	2154213.76
818	4903807	423673.92	2154140.12
819	4903806	423488.35	2154070.58
820	4903805	423376.30	2154036.54
821	4903804	423310.06	2154017.13
822	4903803	423156.86	2153956.54
823	4903802	423033.39	2153879.84
824	4903801	422469.01	2153792.14
825	49038	422305.01	2153644.39
826	49037	422072.50	2153994.45
827	49036	421943.30	2153912.30
828	49035	421825.30	2154008.25
829	49034	421629.70	2153927.65
830	49033	421614.85	2153921.55
831	02901594	421583.95	2154003.00
832	49032	421376.15	2153906.65
833	49031	421428.65	2153831.30
834	49030	421362.05	2153788.50
835	49029	421272.95	2153790.85
836	49028	421232.85	2153872.35
837	49027	421143.70	2154003.50
838	49026	420934.90	2154294.50
839	02901595	420932.95	2154297.25
840	02901597	420864.45	2154399.15
841	49024	420556.85	2154833.20
842	49023	420669.05	2154718.80
843	49025	420926.50	2154440.95
844	49021	421028.55	2154509.75
845	49020	421306.40	2154695.55
846	4902001	421380.95	2154746.05
847	49017	421266.15	2154856.30
848	49018	421289.60	2154875.00
849	49019	421425.00	2154776.95
850	02901598	421611.70	2154899.55
851	49015	421611.90	2154899.70
852	49014	422043.25	2155192.85
853	49013	421621.78	2155489.31
854	02901599	421601.06	2155503.89
855	0290159901	421402.60	2155643.57

856	0290159902	421390.97	2155651.76
857	0290159903	421372.16	2155665.00
858	49012	421171.79	2155806.02
859	49011	420827.49	2156048.35
860	49010	420560.18	2156236.65
861	4901001	420540.83	2156250.27
862	4901002	420530.24	2156257.73
863	49009	420132.44	2156537.95
864	4900901	419716.73	2156830.70
865	4900902	419705.39	2156838.72
866	4900903	419673.17	2156861.21
867	02901642	419462.05	2157010.05
868	0290164201	419233.94	2157168.81
869	0290164202	418840.24	2157447.66
870	0290164203	418836.93	2157450.04
871	0290164204	418511.42	2157678.60
872	0290164205	418497.63	2157688.69
873	0290164206	418486.55	2157696.60
874	49004	418342.81	2157808.81
875	4900401	418150.64	2158039.68
876	4900402	418130.28	2158064.23
877	4900403	418080.08	2158124.60
878	4900404	418024.70	2158191.17
879	4900405	417982.69	2158242.40
880	4900406	417949.88	2158282.32
881	49002	417851.05	2158402.96
882	49001	417695.76	2158592.32
883	02901643	417654.33	2158641.86
884	49000	417333.28	2159025.78
885	4609601	417210.02	2158634.08
886	46096	417153.13	2158453.30
887	46095	416993.93	2157930.45
888	4609402	416955.49	2157799.45
889	4609401	416925.18	2157696.26
890	46094	416840.34	2157407.23
891	46093	416521.99	2157377.74
892	46092	416184.08	2157343.78
893	4609101	415891.19	2157323.67
894	46091	415704.89	2157310.88
895	4608902	415421.09	2157286.56
896	4608901	415094.23	2157258.57
897	46089	414539.87	2157210.80
898	4608801	414526.80	2157210.78

899	46088	414514.97	2157210.77
900	4608701	414156.69	2157182.52
901	46087	414031.06	2157172.61
902	4608404	413255.71	2157101.68
903	4608403	412954.44	2157073.79
904	4608402	412753.10	2157051.38
905	4608401	412503.26	2157023.64
906	46084	412392.51	2157011.63
907	4608302	412301.15	2157002.71
908	4608301	412217.13	2156994.50
909	46083	412200.71	2156992.89
910	4608201	412184.76	2156853.45
911	46082	412173.31	2156753.40
912	46081	412088.29	2156976.31
913	46080	411963.97	2156962.28
914	46079	411908.63	2156957.43
915	46078	411826.76	2156948.70
916	46077	411767.67	2156831.70
917	46076	411722.82	2156953.56
918	46075	411571.95	2156935.15
919	46074	411470.29	2156923.04
920	46073	411462.21	2156733.53
921	46072	411418.33	2156924.52
922	46071	411289.21	2156914.39
923	46070	411118.84	2156907.10
924	4606901	411086.18	2156676.30
925	46069	411045.64	2156389.83
926	46068	411010.19	2156110.11
927	46067	410993.65	2155979.84
928	46066	410956.54	2155654.17
929	46065	410906.94	2155299.79
930	46064	410836.05	2154781.00
931	46063	410774.71	2154343.08
932	4606201	410744.00	2154107.31
933	46062	410705.88	2153814.64
934	46061	410657.09	2153416.38
935	4606001	410632.86	2153237.25
936	46060	410600.15	2152995.51
937	46059	410545.82	2152598.49
938	46058	410522.88	2152421.75
939	4605701	410478.30	2152050.35
940	46057	410477.82	2152046.30
941	46056	410393.89	2151372.23

942	46055	410321.33	2150742.68
943	4605402	410320.08	2150732.06
944	4605401	410314.69	2150686.08
945	46054	410251.48	2150147.14
946	4605301	410198.12	2149683.16
947	46053	410176.05	2149491.26
948	4605201	410170.08	2149441.39
949	46052	410152.24	2149292.45
950	46051	410087.82	2148777.91
951	4605003	410020.75	2148214.73
952	4605002	410019.71	2148206.02
953	4605001	410017.51	2148187.51
954	46050	410016.80	2148181.57
955	4604902	410013.17	2148164.60
956	4604901	410005.09	2148126.77
957	46049	410003.13	2148117.61
958	46048	409964.62	2147779.76
959	4604603	409929.32	2147524.88
960	4604602	409908.83	2147380.52
961	4604601	409877.16	2147117.89
962	46046	409833.71	2146726.41
963	46045	409857.35	2146596.13
964	46044012	409592.45	2146314.56
965	46044011	409334.29	2146493.50
966	460440047	409306.87	2146469.21
967	460440046	409276.83	2146442.36
968	460440045	409264.62	2146428.28
969	460440044	409265.56	2146415.32
970	460440043	409269.88	2146402.75
971	460440042	409281.15	2146392.61
972	460440041	409293.54	2146373.83
973	460440040	409314.19	2146359.94
974	460440039	409343.86	2146344.54
975	460440038	409366.39	2146337.41
976	460440037	409388.92	2146328.40
977	460440036	409401.68	2146321.26
978	460440035	409412.57	2146308.12
979	460440034	409418.17	2146292.16
980	460440033	409421.96	2146280.33
981	460440032	409439.61	2146254.05
982	460440031	409492.56	2146194.34
983	460440030	409538.74	2146137.26
984	460440029	409557.14	2146105.72

985	460440028	409563.90	2146078.31
986	460440027	409559.40	2146046.39
987	460440026	409560.15	2146021.61
988	460440025	409566.53	2146000.96
989	460440024	409577.04	2145983.68
990	460440023	409583.80	2145972.79
991	460440022	409597.70	2145957.40
992	460440021	409623.98	2145935.24
993	460440020	409652.90	2145913.46
994	460440019	409713.73	2145869.15
995	460440018	409774.94	2145829.72
996	460440017	409810.61	2145804.57
997	460440016	409844.78	2145777.15
998	460440015	409862.80	2145761.76
999	460440014	409877.82	2145748.62
1000	460440013	409889.85	2145736.65
1001	460440012	409902.68	2145723.67
1002	460440011	409920.08	2145705.22
1003	460440010	409942.02	2145677.25
1004	460440009	409960.06	2145655.87
1005	460440008	409976.58	2145637.47
1006	460440007	409994.20	2145620.73
1007	460440006	410004.74	2145615.69
1008	460440005	410013.76	2145614.19
1009	460440004	410028.03	2145614.94
1010	460440003	410079.47	2145658.49
1011	460440002	410109.14	2145664.13
1012	460440001	410109.12	2145615.75
1013	46044	410072.61	2145461.88
1014	46043	410049.63	2145367.25
1015	46042	410035.25	2145280.47
1016	46041	410056.24	2145168.96
1017	46040	410288.58	2145178.11
1018	46039	410356.19	2145153.35
1019	46038	410414.88	2145089.95
1020	46037	410561.64	2145139.62
1021	46036	410679.10	2145104.51
1022	46035	410594.30	2145064.41
1023	46034	410449.94	2144959.10
1024	46033	410437.11	2144876.32
1025	46032	410291.91	2144652.78
1026	46031	410114.41	2144417.70
1027	46030	410168.04	2144239.02

1028	4602902	410264.24	2144092.79
1029	4602901	410264.33	2144092.67
1030	46029	410292.78	2144049.41
1031	46028	410606.60	2143896.73
1032	46027	410706.50	2143846.67
1033	46026	410808.83	2143831.39
1034	46025	410964.35	2143760.98
1035	46024	411042.48	2143584.98
1036	46023	411224.94	2143415.51
1037	46022	411430.56	2143449.80
1038	46021	411618.64	2143396.32
1039	46020	411853.88	2142838.04
1040	46019	411951.07	2142714.84
1041	46018	412098.23	2142659.75
1042	46017	412309.04	2142755.33
1043	46016	412438.97	2142532.26
1044	46015	412499.07	2142460.31
1045	46014	412624.03	2142424.75
1046	46013	413052.54	2142568.10
1047	46012	413199.53	2142704.27
1048	46011	413417.33	2142438.85
1049	46010	413491.89	2142355.12
1050	4600901	413441.15	2141996.91
1051	46009	413438.44	2141977.74
1052	4600505	413430.27	2141920.25
1053	4600504	413429.97	2141918.11
1054	4600503	413412.75	2141708.49
1055	4600502	413382.76	2141512.25
1056	4600501	413264.24	2140739.96
1057	46005	413548.83	2140576.26
1058	46004	414045.59	2140288.93
1059	4600307	414241.30	2140175.43
1060	4600306	414271.70	2140157.81
1061	4600305	414287.58	2140148.59
1062	4600304	414386.18	2140091.42
1063	4600303	414420.29	2140071.63
1064	4600302	414488.40	2140032.14
1065	4600301	414493.63	2140029.10
1066	46003	414594.75	2139970.46
1067	46002	415022.29	2139718.20
1068	4600003	415452.29	2139467.85
1069	4600002	415464.80	2139460.57
1070	4600001	415483.27	2139449.81

1071	46000	415976.26	2139165.10
1072	47236	416371.58	2139549.81
1073	47235	416513.13	2139687.29
1074	47234	416674.94	2139843.73
1075	47233	416984.22	2140142.79
1076	47232	417144.11	2140297.47
1077	4723201	417170.61	2140315.57
1078	4723202	417187.57	2140327.15
1079	4723203	417297.67	2140402.35
1080	47231	417490.63	2140534.13
1081	4723101	417846.82	2140773.13
1082	4723102	417854.41	2140778.22
1083	47230	418050.66	2140909.90
1084	4723001	418364.95	2141123.06
1085	4723002	418374.58	2141129.59
1086	47229	418578.43	2141267.84
1087	47228	418947.83	2141516.18
1088	47227	419048.74	2141585.13
1089	47226	419188.42	2141680.58
1090	47225	419388.39	2141813.84
1091	4722501	419517.47	2141902.48
1092	4722502	419554.71	2141928.05
1093	4722503	419562.59	2141933.46
1094	4722504	419565.93	2141935.75
1095	47224	419602.59	2141960.93
1096	47223	419714.10	2142037.38
1097	47222	419876.51	2142140.83
1098	4722201	420110.13	2142305.10
1099	4722202	420165.39	2142343.96
1100	4722203	420172.26	2142348.79
1101	47221	420233.60	2142391.92
1102	4722101	420341.74	2142463.30
1103	4722102	420425.17	2142518.38
1104	47220	420579.05	2142619.96
1105	47219	420918.27	2142856.28
1106	4721901	421051.62	2142946.33
1107	4721902	421073.30	2142960.97
1108	47218	421370.41	2143161.60
1109	47217	421437.27	2143208.27
1110	47216	421526.88	2143267.51
1111	47215	421774.16	2143434.71
1112	4721501	421971.12	2143568.22
1113	4721502	422030.70	2143608.59

1114	4721503	422039.24	2143614.39
1115	47214	422118.19	2143667.90
1116	4721401	422211.36	2143725.72
1117	4721402	422226.68	2143735.23
1118	47213	422250.06	2143749.74
1119	47212	422326.72	2143802.28
1120	4721201	422654.67	2144019.86
1121	4721202	422671.12	2144030.77
1122	47211	422687.79	2144041.83
1123	4721101	422689.32	2144037.23
1124	47210	422822.05	2143638.80
1125	47209	422908.81	2143378.05
1126	47208	423981.08	2143229.75
1127	47207	424486.93	2142948.90
1128	47206	424652.08	2142838.02
1129	47205	424838.77	2142652.54
1130	47204	425054.62	2142416.49
1131	47203	425316.35	2142129.01
1132	47202	425596.60	2141816.44
1133	47201	426026.91	2141342.68
1134	47200	426251.86	2141154.85
1135	47199	426331.02	2141096.14
1136	47198	426926.58	2140633.06
1137	47197	427092.98	2140503.55
1138	47196	427913.92	2139938.56
1139	47195	428339.92	2139419.96
1140	47194	428516.12	2139208.23
1141	47193	428840.62	2138819.73
1142	47192	428905.08	2138741.96
1143	47191	429199.37	2138379.68
1144	47190	429539.66	2137972.24
1145	47189	429796.79	2138173.28
1146	47188	429998.99	2138321.46
1147	47187	430133.94	2138430.80
1148	47186	430502.71	2138588.17
1149	47185	430708.55	2138670.88
1150	47184	431200.14	2137984.44
1151	4718401	431646.17	2137359.45
1152	4718402	431761.13	2137198.36
1153	4718403	431862.45	2137056.46
1154	4718404	431990.77	2136879.64
1155	47181	432051.67	2136783.17
1156	47180	432212.38	2136564.92

1157	47179	432493.93	2136179.75
1158	4717901	432668.58	2136526.38
1159	47178	432732.21	2136652.67
1160	47177	432837.18	2136882.99
1161	47176	433351.35	2137879.81
1162	47175	433465.30	2138031.16
1163	4717501	433474.17	2138044.84
1164	4717502	433497.32	2138080.57
1165	4717503	433636.62	2138295.57
1166	47174	433704.70	2138400.63
1167	47173	433857.22	2138642.09
1168	47172	434114.27	2139052.85
1169	47171	434259.94	2139286.02
1170	47170	434507.81	2139682.98
1171	4717001	434717.67	2140022.26
1172	47169	434719.22	2140024.77
1173	4716901	434728.40	2140060.34
1174	47168	434736.39	2140091.32
1175	4716801	434740.76	2140089.49
1176	47167	435198.00	2139898.15
1177	47166	435568.34	2139745.46
1178	4716601	435824.59	2139638.49
1179	47165	436075.62	2139533.70
1180	4716501	436273.17	2139449.49
1181	4716502	436304.53	2139436.12
1182	4716503	436327.26	2139426.43
1183	4716504	436469.01	2139365.99
1184	47164	436702.55	2139266.43
1185	47163	437162.99	2139070.77
1186	47162	437652.16	2138862.40
1187	47161	438037.01	2138694.75
1188	4716101	438071.68	2138680.63
1189	4716102	438121.23	2138660.45
1190	47160	438141.60	2138652.16
1191	4716001	438169.81	2138640.94
1192	4716002	438240.39	2138612.89
1193	47159	438524.84	2138499.78
1194	47158	438760.52	2138406.26
1195	4715801	438776.85	2138399.40
1196	47157	439175.51	2138232.15
1197	47156	439294.01	2138179.41
1198	4715601	439311.67	2138172.09
1199	4715602	439345.64	2138158.00

1200	47155	439385.61	2138141.43
1201	47154	439865.22	2137945.61
1202	4715401	440307.48	2137753.75
1203	47153	440326.95	2137745.29
1204	47152	440703.84	2137592.15
1205	47151	440968.13	2137478.41
1206	4715101	441315.50	2137314.22
1207	47150	441369.27	2137289.80
1208	4715001	441382.95	2137319.26
1209	4715002	441395.57	2137333.60
1210	4715003	441452.55	2137335.14
1211	4715004	441474.15	2137351.24
1212	4715005	441487.03	2137373.59
1213	4715006	441466.37	2137453.07
1214	4715007	441465.93	2137487.57
1215	4715008	441485.79	2137511.61
1216	4715009	441552.84	2137566.44
1217	47150010	441586.51	2137616.38
1218	47150011	441626.15	2137666.96
1219	47150012	441662.09	2137706.95
1220	47150013	441678.47	2137731.41
1221	47150014	441699.11	2137743.47
1222	47150015	441712.90	2137770.35
1223	47150016	441727.48	2137775.40
1224	47150017	441761.46	2137787.17
1225	47150018	441801.66	2137854.29
1226	47150019	441865.15	2137856.00
1227	47150020	441900.74	2137871.46
1228	47150021	441927.92	2137902.22
1229	47150022	441948.22	2137965.29
1230	47150023	442047.50	2137993.48
1231	47150024	442080.95	2138051.41
1232	47150025	442102.49	2138068.99
1233	47150026	442116.50	2138048.53
1234	47150027	442150.92	2137998.27
1235	47150028	442181.82	2138039.12
1236	47150029	442219.21	2138080.65
1237	47150030	442236.71	2138118.15
1238	47150031	442262.98	2138145.86
1239	47150032	442337.22	2138174.88
1240	47150033	442345.44	2138192.08
1241	47150034	442345.49	2138192.18
1242	47150035	442426.01	2138213.40

1243	47150036	442472.52	2138223.83
1244	47150037	442485.44	2138235.52
1245	47150038	442502.69	2138250.43
1246	47150039	442559.13	2138243.36
1247	47150040	442573.04	2138255.10
1248	47150041	442595.44	2138276.80
1249	47150042	442625.19	2138282.36
1250	47150043	442655.51	2138296.45
1251	47150044	442687.07	2138315.11
1252	47150045	442727.75	2138305.22
1253	47150046	442751.73	2138313.97
1254	47150047	442776.05	2138337.27
1255	47150048	442830.97	2138340.13
1256	47150049	442869.09	2138367.65
1257	47150050	442900.27	2138374.79
1258	47150051	442939.94	2138353.32
1259	47150052	442989.04	2138362.38
1260	47150053	443041.82	2138377.65
1261	47150054	443072.54	2138374.25
1262	47150055	443101.76	2138370.76
1263	47150056	443153.19	2138373.44
1264	47150057	443187.12	2138366.19
1265	47150058	443223.57	2138320.03
1266	47150059	443257.28	2138316.78
1267	47150060	443296.09	2138302.28
1268	47150061	443339.96	2138306.06
1269	47150062	443399.35	2138271.10
1270	47150063	443438.13	2138247.59
1271	47150064	443454.75	2138216.91
1272	47150065	443468.92	2138175.59
1273	47150066	443496.04	2138173.99
1274	47150067	443542.63	2138163.90
1275	47150068	443585.45	2138130.08
1276	47150069	443622.06	2138090.43
1277	47150070	443646.93	2138064.69
1278	47150071	443688.69	2138060.86
1279	47150072	443740.62	2138063.56
1280	47150073	443772.06	2138036.66
1281	47150074	443801.44	2138011.15
1282	47150075	443844.14	2138017.88
1283	47150076	443864.08	2138009.91
1284	47150077	443868.69	2137969.59
1285	47150078	443873.74	2137920.79

1286	47150079	443874.85	2137889.81
1287	47150080	443865.79	2137871.31
1288	47150081	443859.90	2137859.48
1289	47150082	443862.22	2137824.55
1290	47150083	443857.41	2137801.78
1291	47150084	443850.12	2137768.35
1292	47150085	443851.82	2137726.38
1293	47150086	443852.67	2137700.39
1294	47150087	443846.55	2137678.63
1295	47150088	443843.80	2137668.88
1296	47150089	443825.43	2137627.37
1297	47150090	443807.11	2137584.85
1298	47146	443821.30	2137564.40
1299	4714601	443829.66	2137560.67
1300	47145	444148.66	2137418.50
1301	47144	444716.80	2137182.73
1302	4714401	444955.37	2137078.00
1303	47143	445399.75	2136882.91
1304	47142	445282.25	2136310.04
1305	47141	445169.12	2135765.58
1306	4714101	445132.98	2135508.55
1307	4714102	445131.77	2135499.59
1308	4714103	445128.57	2135475.75
1309	47140	445123.54	2135438.40
1310	47139	445116.29	2135442.70
1311	47138	444748.07	2135661.71
1312	47137	444565.13	2135753.80
1313	4713701	444561.73	2135738.23
1314	4713702	444551.70	2135719.63
1315	4713703	444492.01	2135478.61
1316	4713704	444471.33	2135398.19
1317	4713705	444446.38	2135285.28
1318	4713706	444432.52	2135228.20
1319	4713707	444369.80	2134975.30
1320	4713708	444345.74	2134881.73
1321	4713709	444300.84	2134723.68
1322	47137010	444289.40	2134681.47
1323	47137011	444306.26	2134398.23
1324	47137012	444279.91	2134300.24
1325	47137013	444282.84	2134252.51
1326	47137014	444306.75	2134158.68
1327	47137015	444310.37	2134054.29
1328	47137016	444329.23	2133906.53

1329	47137017	444329.85	2133833.94
1330	47137018	444304.55	2133659.43
1331	47137019	444278.78	2133529.86
1332	47132	444432.57	2133460.57
1333	47131	444579.81	2133392.66
1334	4713101	444855.06	2133272.98
1335	47130	444958.45	2133228.03
1336	4713001	445301.98	2133086.79
1337	47129	445419.30	2133038.55
1338	47128	445563.03	2132981.80
1339	47127	445492.58	2133300.37
1340	47126	445678.42	2133338.70
1341	47125	445554.48	2133505.25
1342	47124	445599.34	2133531.07
1343	47123	445775.77	2133613.42
1344	47122	445898.39	2133446.68
1345	47121	446116.13	2133478.06
1346	47120	446073.55	2133660.55
1347	47119	446044.47	2133862.69
1348	47118	446023.56	2134010.81
1349	47117	446098.66	2134088.80
1350	47116	446195.12	2134201.30
1351	47115	446230.48	2133929.98
1352	47114	446327.08	2133355.52
1353	4711401	446407.82	2132783.25
1354	47112	446502.41	2132056.01
1355	47111	446512.97	2131974.15
1356	47110	446684.81	2131994.44
1357	47109	446727.65	2131896.21
1358	4710901	446750.00	2131799.14
1359	4710902	446829.37	2131790.26
1360	4710903	446821.09	2131723.69
1361	4710904	446874.87	2131684.79
1362	4710905	446892.58	2131668.46
1363	4710906	446912.26	2131624.56
1364	4710907	446818.43	2131502.36
1365	47108	446898.11	2131387.73
1366	47022160	447056.16	2131562.30
1367	47022159	447325.94	2131865.54
1368	47022158	447416.97	2131968.18
1369	47022157	447516.46	2132128.51
1370	47022156	447544.00	2132194.60
1371	47022155	447543.49	2132180.06

1372	47022154	447544.85	2131955.40
1373	47022153	447789.77	2131975.29
1374	47022152	447782.45	2132056.55
1375	47022151	447813.87	2132061.68
1376	47022150	447815.73	2132128.17
1377	47022149	447866.61	2132129.88
1378	47022148	447871.32	2132130.05
1379	47022147	447883.28	2132130.52
1380	47022146	447901.43	2132131.23
1381	47022145	448105.10	2132174.64
1382	47022144	448111.42	2132055.56
1383	47022143	448119.93	2131965.62
1384	47022142	448181.17	2131699.29
1385	47022141	448206.10	2131570.25
1386	47022140	448385.66	2131490.99
1387	47022139	448306.45	2131452.66
1388	47022138	448213.35	2131408.77
1389	47022137	448209.88	2131407.14
1390	47022136	448328.08	2131159.37
1391	47022135	448581.22	2131224.43
1392	47022134	448614.16	2131175.09
1393	47022133	448554.05	2131152.83
1394	47022132	448575.84	2131087.61
1395	47022131	448378.27	2131050.84
1396	47022130	448447.81	2130909.18
1397	47022129	448496.04	2130816.08
1398	47022128	448571.10	2130539.22
1399	47022127	448642.67	2130221.59
1400	47022126	448674.15	2130236.22
1401	47022125	448749.60	2130282.38
1402	47022124	448768.04	2130264.34
1403	47022123	448806.15	2130286.91
1404	47022122	448848.78	2130247.62
1405	47022121	448895.08	2130192.48
1406	47022120	448939.43	2130185.26
1407	47022119	449018.49	2130209.49
1408	47022118	449093.02	2130247.58
1409	47022117	449145.33	2130314.74
1410	47022116	449156.23	2130366.24
1411	47022115	449179.15	2130393.20
1412	47022114	449174.98	2130422.04
1413	47022113	449182.99	2130446.40
1414	47022112	449192.22	2130514.83

1415	47022111	449210.11	2130542.58
1416	47022110	449236.60	2130604.73
1417	47022109	449285.63	2130678.79
1418	47022108	449291.24	2130713.05
1419	47022107	449302.04	2130742.52
1420	47022106	449296.32	2130760.30
1421	47022105	449286.06	2130790.91
1422	47022104	449298.31	2130809.42
1423	47022103	449299.89	2130844.51
1424	47022102	449313.78	2130872.11
1425	47022101	449299.47	2130928.58
1426	47022100	449298.24	2130959.56
1427	47022099	449398.19	2131009.00
1428	47022098	449515.26	2131066.62
1429	47022097	449550.79	2131071.98
1430	47022096	449853.55	2131104.19
1431	47022095	449986.30	2131068.81
1432	47022094	450068.19	2131041.04
1433	47022093	450095.95	2130991.12
1434	47022092	450039.03	2130715.41
1435	47022091	449973.07	2130667.42
1436	47022090	450007.53	2130593.14
1437	47022089	450070.60	2130468.95
1438	47022088	450084.63	2130426.20
1439	47022087	450102.88	2130410.70
1440	47022086	450139.81	2130363.63
1441	47022085	450177.01	2130335.21
1442	47022084	450202.73	2130296.23
1443	47022083	450256.33	2130256.50
1444	47022082	450363.33	2130209.23
1445	47022081	450404.77	2130180.11
1446	47022080	450430.17	2130151.29
1447	47022079	450450.48	2130096.88
1448	47022078	450465.77	2130067.72
1449	47022077	450502.75	2130046.08
1450	47022076	450552.92	2130034.20
1451	47022075	450573.72	2130017.10
1452	47022074	450634.22	2129998.78
1453	47022073	450692.92	2130036.36
1454	47022072	450759.94	2130051.32
1455	47022071	450889.86	2129999.77
1456	47022070	451047.97	2129937.24
1457	47022069	451111.41	2129932.59

1458	47022068	451384.49	2129979.74
1459	47022067	451423.85	2129986.61
1460	47022066	451424.47	2129986.54
1461	47022065	451497.62	2129979.08
1462	47022064	451536.97	2129975.70
1463	47022063	451635.02	2129944.24
1464	47022062	451670.23	2129951.36
1465	47022061	451703.56	2129990.62
1466	47022060	451723.10	2130065.02
1467	47022059	451719.46	2130099.65
1468	47022058	451694.33	2130146.28
1469	47022057	451683.74	2130186.61
1470	47022056	451706.80	2130204.34
1471	47022055	451745.60	2130205.64
1472	47022054	451802.72	2130190.50
1473	47022053	451822.84	2130161.30
1474	47022052	451878.53	2130093.11
1475	47022051	451934.48	2130050.40
1476	47022050	451999.81	2130004.50
1477	47022049	452094.49	2129969.47
1478	47022048	452171.13	2129983.26
1479	47022047	452223.72	2130028.08
1480	47022046	452259.11	2130107.83
1481	47022045	452314.36	2130021.83
1482	47022044	452350.89	2130051.56
1483	47022043	452443.21	2130008.87
1484	47022042	452713.60	2130167.37
1485	47022041	452752.56	2130334.99
1486	47022040	452768.37	2130377.06
1487	47022039	452798.02	2130411.73
1488	47022038	452956.75	2130481.27
1489	47022037	453184.25	2130629.38
1490	47022036	453366.14	2130774.67
1491	47022035	453304.22	2130994.24
1492	47022034	453271.92	2131108.31
1493	47022033	453302.03	2131141.69
1494	47022032	453318.73	2131160.23
1495	47022031	453363.67	2131178.66
1496	47022030	453407.15	2131180.05
1497	47022029	453424.03	2131184.09
1498	47022028	453429.10	2131213.26
1499	47022027	453434.14	2131227.93
1500	47022026	453452.57	2131246.53

1501	47022025	453479.88	2131252.90
1502	47022024	453494.53	2131248.36
1503	47022023	453533.92	2131221.09
1504	47022022	453561.02	2131218.45
1505	47022021	453645.13	2131232.13
1506	47022020	453674.13	2131217.04
1507	47022019	453687.01	2131189.44
1508	47022018	453683.28	2131149.29
1509	47022017	453667.74	2131134.80
1510	47022016	453660.51	2131132.67
1511	47022015	453588.42	2131111.76
1512	47022014	453575.43	2131095.34
1513	47022013	453577.71	2131070.90
1514	47022012	453676.25	2131008.49
1515	47022011	453717.59	2131014.31
1516	47022010	453777.10	2131062.26
1517	47022009	453822.82	2131119.21
1518	47022008	454024.08	2131177.63
1519	47022007	454063.66	2131222.92
1520	47022006	454186.66	2131288.36
1521	47022005	454233.08	2131291.83
1522	47022004	454326.75	2131272.29
1523	47022003	454401.23	2131274.16
1524	47022002	454418.60	2131364.74
1525	47022001	454428.00	2131384.04
1526	47022	454452.40	2131434.37
1527	4702201	454472.70	2131473.98
1528	4702202	454479.81	2131450.94
1529	4702203	454497.19	2131394.61
1530	4702204	454532.65	2131279.63
1531	47020	454555.72	2131204.80
1532	4702001	454565.15	2131174.14
1533	4702002	454566.89	2131168.46
1534	47019	454712.96	2130693.20
1535	47018	455184.77	2129937.10
1536	47017	455323.46	2129724.79
1537	47016	455888.63	2128870.37
1538	47015	456316.29	2128228.69
1539	47014	456592.63	2127821.83
1540	47013	456841.06	2128007.91
1541	47012	457416.40	2128443.28
1542	47011	457808.35	2128728.36
1543	47010	458492.58	2129190.19

1544	4701001	458531.76	2129120.97
1545	47009	458879.14	2128507.27
1546	47008	459230.85	2127867.42
1547	47007	459551.16	2127306.32
1548	47006	459926.17	2126660.02
1549	4700601	459926.71	2126659.13
1550	4700602	459950.27	2126620.46
1551	4700603	459968.45	2126590.61
1552	47005	459976.58	2126577.26
1553	47004	460337.68	2125982.36
1554	47003	460890.89	2125078.53
1555	47002	461194.06	2124555.60
1556	4700201	461845.88	2124916.70
1557	47001	461995.91	2124999.82
1558	4700001	462538.41	2125298.22
1559	47000	462539.04	2125298.57
1560	4723804	462666.25	2125367.54
1561	4723803	462699.31	2125385.47
1562	4723802	462734.87	2125404.75
1563	4723801	462748.69	2125412.42
1564	47238	462950.77	2125523.46
1565	4723901	463474.96	2125810.36
1566	47239	463478.42	2125812.25
1567	4724000103	463501.72	2125825.08
1568	4724000102	463515.61	2125832.73
1569	4724000101	463518.88	2125834.53
1570	47240001	464354.12	2126290.77
1571	4724000302	464341.12	2126311.70
1572	4724000301	464313.13	2126359.12
1573	47240003	464298.57	2126402.04
1574	47240004	464295.64	2126456.97
1575	47240005	464278.52	2126498.49
1576	47240006	464294.53	2126531.06
1577	47240007	464293.40	2126541.01
1578	47240008	464247.34	2126572.70
1579	47240009	464190.57	2126615.25
1580	47240010	464155.83	2126666.19
1581	47240011	464150.74	2126683.41
1582	47240012	464163.06	2126726.76
1583	47240013	464165.31	2126738.93
1584	47240014	464221.93	2126795.07
1585	47240015	464262.52	2126843.20
1586	47240016	464217.64	2126920.06

1587	47240017	464204.44	2126986.87
1588	47240018	464205.38	2127003.97
1589	47240019	464174.24	2127069.81
1590	47240020	464387.58	2127143.10
1591	47240021	464424.61	2127159.94
1592	47240022	464473.61	2127137.45
1593	47240023	464512.20	2127113.31
1594	47240024	464542.76	2127097.17
1595	47240025	464572.08	2127060.92
1596	47240026	464592.82	2127033.66
1597	47240027	464638.39	2127017.97
1598	47240028	464654.36	2127018.97
1599	47240029	464740.22	2127041.36
1600	47240030	464775.26	2127008.48
1601	47240031	464799.77	2126992.98
1602	47240032	464894.72	2126980.86
1603	47240033	464997.22	2126976.24
1604	47240034	465062.98	2126974.33
1605	47240035	465122.33	2126954.50
1606	47240036	465173.86	2126931.66
1607	47240037	465231.79	2126934.77
1608	47240038	465280.35	2126935.31
1609	47240039	465291.67	2126890.42
1610	47240040	465294.48	2126837.48
1611	47240	465288.57	2126803.55
1612	4724001	465282.81	2126763.79
1613	4724002	465329.33	2126795.46
1614	4724003	465421.37	2126856.71
1615	4724004	465571.30	2126930.25
1616	4724005	465617.36	2126949.00
1617	4724006	465776.70	2127075.60
1618	47242	465944.28	2127167.87
1619	4724201	465995.44	2127196.18
1620	47243	466368.28	2127402.49
1621	4724301	466391.84	2127415.66
1622	4724302	466854.59	2127674.52
1623	4724303	467070.71	2127795.41
1624	47244	467107.06	2127815.74
1625	47245	467318.98	2127360.48
1626	47246	467426.98	2127094.66
1627	4724601	467457.05	2127085.27
1628	47251001	467505.78	2127070.05
1629	47251002	467532.81	2127112.35

1630	47251003	467564.56	2127135.22
1631	47251004	467583.42	2127147.43
1632	47251005	467594.57	2127179.56
1633	47251006	467606.87	2127196.70
1634	47251007	467669.05	2127225.40
1635	47251008	467687.76	2127252.12
1636	47251009	467729.65	2127307.59
1637	47251010	467797.41	2127372.87
1638	47251011	467873.64	2127398.74
1639	47251012	467926.04	2127408.32
1640	47251013	467964.20	2127438.76
1641	47251014	468013.50	2127457.82
1642	47251015	468075.27	2127478.51
1643	47251016	468147.87	2127514.84
1644	47251017	468189.83	2127519.82
1645	47251018	468222.10	2127540.18
1646	47251019	468251.59	2127541.51
1647	47251020	468294.18	2127534.49
1648	47251021	468332.19	2127532.92
1649	47251022	468369.97	2127554.34
1650	4725102201	468371.33	2127558.78
1651	47251023	468386.85	2127609.54
1652	47251024	468386.17	2127670.05
1653	47251025	468393.47	2127731.63
1654	47251026	468376.17	2127802.45
1655	47251027	468347.22	2127848.89
1656	47251028	468382.47	2127894.59
1657	47251029	468379.74	2127938.57
1658	47251030	468344.45	2127989.39
1659	47251031	468335.23	2128028.84
1660	47251032	468323.49	2128073.78
1661	47251033	468320.25	2128117.77
1662	47251034	468325.62	2128139.80
1663	47251035	468346.02	2128159.41
1664	47251036	468372.87	2128187.56
1665	47251037	468414.71	2128216.80
1666	47251038	468447.63	2128233.48
1667	47251039	468471.56	2128247.11
1668	47251040	468485.99	2128259.69
1669	47251041	468489.87	2128281.72
1670	47251042	468490.16	2128318.72
1671	47251043	468490.02	2128344.72
1672	47251044	468494.42	2128363.25

1673	47251045	468518.30	2128386.38
1674	4725104501	468539.31	2128403.47
1675	47251046	468543.69	2128407.02
1676	47251047	468566.55	2128433.15
1677	47251048	468579.92	2128456.22
1678	47251049	468583.27	2128484.75
1679	47251050	468583.13	2128509.75
1680	47251051	468589.94	2128544.29
1681	47251052	468607.19	2128591.39
1682	47251053	468628.42	2128639.51
1683	47251054	468642.18	2128685.09
1684	47251055	468642.90	2128734.10
1685	47251056	468648.18	2128775.63
1686	47251057	468667.49	2128810.24
1687	47251058	468700.79	2128846.93
1688	47251059	468729.15	2128873.59
1689	47251060	468750.97	2128907.21
1690	47251061	468768.26	2128946.30
1691	47251062	468774.61	2128973.35
1692	4725106201	468772.11	2128986.86
1693	47251063	468768.43	2129006.82
1694	47251064	468765.35	2129020.80
1695	47251065	468754.68	2129051.75
1696	47251066	468747.58	2129070.70
1697	47251067	468739.00	2129084.17
1698	47251068	468724.47	2129090.58
1699	47251069	468709.42	2129098.00
1700	47251070	468691.86	2129108.90
1701	47251071	468679.76	2129127.34
1702	47251072	468672.17	2129144.30
1703	47251073	468675.07	2129161.32
1704	47251074	468682.49	2129176.36
1705	47251075	468692.34	2129204.42
1706	47251076	468697.18	2129232.44
1707	47251077	468697.03	2129260.44
1708	47251078	468708.34	2129295.52
1709	47251079	468716.69	2129322.56
1710	47251080	468718.55	2129348.07
1711	47251081	468712.95	2129367.04
1712	47251082	468697.32	2129390.96
1713	47251083	468685.16	2129420.40
1714	47251084	468676.94	2129459.36
1715	47251085	468679.75	2129492.88

1716	47251086	468683.17	2129509.40
1717	47251087	468695.98	2129543.97
1718	47251088	468708.26	2129584.54
1719	47251089	468717.60	2129613.60
1720	47251090	468717.96	2129640.60
1721	47251091	468715.31	2129666.59
1722	47251092	468703.69	2129689.53
1723	47251093	468687.56	2129712.94
1724	47251094	468671.94	2129733.35
1725	47251095	468658.80	2129758.29
1726	47251096	468651.70	2129777.75
1727	47251097	468647.61	2129792.73
1728	47251098	468646.96	2129821.73
1729	47251099	468655.81	2129847.78
1730	47251100	468674.69	2129870.88
1731	47251101	468694.61	2129886.50
1732	47251102	468722.06	2129895.65
1733	47251103	468751.01	2129904.81
1734	47251104	468741.96	2129915.34
1735	47251105	468774.84	2129935.44
1736	47251106	468782.92	2130012.49
1737	47251107	468799.67	2130060.08
1738	47251108	468799.51	2130086.59
1739	47251109	468796.30	2130126.08
1740	47251110	468780.05	2130171.99
1741	47251111	468779.90	2130199.99
1742	47251112	468829.68	2130241.77
1743	47251113	468861.55	2130264.45
1744	47251114	468892.93	2130285.62
1745	47251115	468943.28	2130313.40
1746	47251116	468964.08	2130353.51
1747	47251117	468989.79	2130405.16
1748	47251118	468986.67	2130427.14
1749	47251119	468963.55	2130448.52
1750	47251120	468939.40	2130476.89
1751	47251121	468950.66	2130519.46
1752	47251122	468968.46	2130557.06
1753	47251123	468993.04	2130633.70
1754	47251124	469000.47	2130646.24
1755	47251125	469008.82	2130673.29
1756	47251126	469025.63	2130707.88
1757	47251127	469025.53	2130727.88
1758	47251128	469013.78	2130771.82

1759	47251129	469005.07	2130810.78
1760	47251130	468977.87	2130847.14
1761	47251131	468932.59	2130897.89
1762	47251132	468897.52	2130910.70
1763	47251133	468876.91	2130930.09
1764	47247	468901.45	2130946.90
1765	47248	469111.93	2131033.09
1766	47249	469290.24	2131106.04
1767	2007257	469600.13	2131232.95
1768	47250	469614.75	2131238.93
1769	4725001	469617.72	2131240.29
1770	47251	470457.66	2131621.76
1771	4725101	471267.19	2131999.44
1772	4725102	471668.41	2132177.32
1773	47253	471715.91	2132200.18
1774	47254	471805.91	2132240.20
1775	4725401	471812.66	2132243.31
1776	47255	471877.37	2132273.13
1777	47256	471956.35	2132308.60
1778	4725601	471970.68	2132314.03
1779	47257	472032.09	2132337.30
1780	4725701	472237.29	2132440.02
1781	47258	472245.57	2132444.17
1782	4725801	472341.84	2132480.12
1783	4725802	472387.91	2132497.33
1784	4725803	472481.21	2132532.17
1785	47259	472766.07	2132638.57
1786	47260	473025.39	2132735.86
1787	4726001	473075.63	2132754.85
1788	4726002	473173.55	2132791.73
1789	4726003	473468.29	2132902.73
1790	47261	474457.96	2133277.38
1791	4726101	475031.38	2133494.80
1792	4726102	475141.71	2133536.62
1793	47262	475457.54	2133656.36
1794	47263	476012.79	2133867.67
1795	47264	476243.28	2133967.13
1796	47269001	476327.69	2134010.30
1797	47269002	476294.15	2134034.82
1798	47269003	476271.64	2134059.00
1799	47269004	476264.22	2134082.09
1800	47269005	476257.76	2134114.26
1801	47269006	476258.51	2134143.36

1802	47269007	476263.75	2134164.22
1803	47269008	476257.67	2134181.88
1804	47269009	476240.51	2134200.37
1805	47269010	476230.83	2134211.31
1806	47269011	476213.49	2134224.79
1807	47269012	476195.13	2134238.20
1808	47269013	476170.15	2134253.72
1809	47269014	476142.67	2134252.55
1810	47269015	476119.27	2134233.60
1811	47269016	476107.21	2134217.83
1812	47269017	476084.13	2134201.91
1813	47269018	476069.81	2134206.54
1814	47269019	476064.21	2134224.74
1815	47269020	476066.33	2134247.42
1816	47269021	476067.09	2134268.00
1817	47269022	476066.00	2134285.97
1818	47269023	476063.74	2134298.36
1819	47269024	476044.64	2134307.72
1820	47269025	476011.29	2134304.19
1821	47269026	475997.81	2134303.37
1822	47269027	475984.12	2134306.04
1823	47269028	475962.82	2134302.25
1824	47269029	475944.68	2134295.63
1825	47269030	475914.23	2134293.78
1826	47269031	475898.78	2134300.86
1827	47269032	475895.55	2134312.69
1828	47269033	475894.60	2134336.68
1829	47269034	475895.02	2134362.75
1830	47269035	475891.19	2134384.56
1831	47269036	475873.11	2134410.02
1832	47269037	475854.21	2134424.40
1833	47269038	475830.31	2134438.47
1834	47269039	475802.97	2134451.34
1835	47269040	475785.90	2134460.33
1836	47269041	475760.42	2134475.81
1837	47269042	475740.07	2134489.10
1838	47269043	475725.15	2134503.73
1839	47269044	475703.91	2134515.46
1840	47269045	475685.75	2134517.37
1841	47269046	475654.37	2134514.45
1842	47269047	475635.95	2134504.32
1843	47269048	475605.01	2134502.45
1844	47269049	475591.39	2134512.14

1845	47269050	475596.61	2134533.49
1846	47269051	475566.86	2134536.70
1847	47269052	475558.00	2134550.69
1848	47269053	475550.55	2134574.28
1849	47269054	475547.35	2134610.66
1850	47269055	475545.95	2134633.62
1851	47269056	475544.18	2134654.54
1852	47269057	475539.05	2134689.31
1853	47269058	475514.77	2134693.34
1854	47269059	475483.83	2134691.46
1855	47269060	475462.64	2134685.66
1856	47269061	475437.94	2134688.17
1857	47269062	475402.60	2134692.54
1858	47269063	475372.57	2134692.22
1859	47269064	475354.03	2134700.62
1860	47269065	475341.79	2134712.40
1861	47269066	475335.93	2134734.58
1862	47269067	475331.60	2134756.36
1863	47269068	475328.41	2134767.69
1864	47269069	475362.68	2134780.79
1865	47269070	475419.43	2134803.27
1866	47265	475438.38	2134823.97
1867	47266	475607.14	2134881.87
1868	47267	476066.26	2135039.55
1869	47268	476548.18	2135205.74
1870	47269	476928.74	2135333.31
1871	47270	477315.36	2135464.80
1872	47271	477139.47	2135927.90
1873	47272	476927.26	2136476.48
1874	47273	476876.80	2136628.22
1875	47278001	476868.17	2136636.41
1876	47278002	476902.39	2136656.85
1877	47278003	476913.03	2136692.37
1878	47278004	476922.56	2136728.80
1879	47278007	476958.05	2136736.53
1880	47278008	476984.36	2136749.98
1881	47278009	477006.47	2136757.69
1882	47278010	477019.52	2136766.43
1883	47278011	477037.97	2136758.41
1884	47278012	477053.17	2136746.22
1885	47278013	477064.95	2136732.34
1886	47278014	477076.20	2136727.95
1887	47278015	477089.69	2136728.69

1888	47278016	477105.78	2136736.57
1889	47278017	477112.86	2136753.49
1890	47278018	477124.33	2136763.63
1891	47278019	477139.21	2136775.45
1892	47278020	477153.19	2136776.22
1893	47278021	477167.58	2136769.50
1894	47278022	477179.66	2136759.13
1895	47278023	477189.13	2136741.63
1896	47278024	477195.83	2136728.97
1897	47278025	477213.47	2136708.40
1898	47278026	477241.65	2136705.93
1899	47278027	477259.05	2136708.38
1900	47278028	477278.97	2136719.49
1901	47278029	477294.54	2136727.85
1902	47278030	477311.55	2136737.30
1903	47278031	477324.90	2136749.54
1904	47278032	477343.76	2136762.08
1905	47278033	477357.30	2136770.83
1906	47278034	477369.98	2136777.04
1907	47278035	477396.33	2136780.48
1908	47278036	477409.22	2136773.67
1909	47278037	477425.41	2136761.53
1910	47278038	477437.93	2136752.20
1911	47278039	477443.36	2136744.49
1912	47278040	477454.95	2136734.10
1913	47278041	477476.87	2136717.77
1914	4727804101	477497.97	2136707.41
1915	47278043	477512.99	2136707.22
1916	4727804301	477526.62	2136714.48
1917	47278045	477548.96	2136727.21
1918	47278046	477559.18	2136741.79
1919	47278047	477568.70	2136760.33
1920	47278048	477572.51	2136773.06
1921	47278049	477580.14	2136789.01
1922	47278050	477593.59	2136799.76
1923	47278051	477620.88	2136804.25
1924	4727805101	477622.15	2136804.44
1925	47278052	477647.71	2136808.22
1926	47278053	477669.62	2136810.41
1927	47278054	477688.20	2136818.44
1928	47278055	477719.56	2136831.17
1929	47278056	477735.97	2136851.59
1930	47278057	477753.96	2136870.60

1931	47278058	477768.24	2136884.40
1932	47278059	477785.96	2136889.88
1933	47278060	477814.62	2136896.95
1934	47278061	477831.51	2136890.36
1935	47278062	477840.46	2136882.34
1936	47278063	477841.36	2136865.86
1937	47278064	477842.64	2136842.39
1938	47278065	477854.30	2136802.97
1939	47278066	477856.13	2136797.06
1940	47278067	477873.50	2136772.46
1941	47278068	477898.98	2136764.35
1942	4727806801	477918.44	2136765.41
1943	47278070	477939.85	2136777.09
1944	4727807001	477956.03	2136792.50
1945	47278072	477977.38	2136814.20
1946	4727807201	477991.30	2136834.48
1947	4727807202	477999.16	2136846.43
1948	47278075	478007.96	2136859.43
1949	47278076	478022.13	2136875.23
1950	4727807601	478025.00	2136895.92
1951	4727807602	478025.65	2136911.48
1952	4727807603	478031.68	2136938.85
1953	47278080	478047.97	2136961.26
1954	47278081	478064.71	2136975.70
1955	47278082	478079.67	2136986.03
1956	47278083	478093.94	2136999.83
1957	47278084	478107.01	2137008.06
1958	47278085	478125.44	2137010.06
1959	47278086	478149.89	2137011.40
1960	4727808601	478190.75	2137006.12
1961	47278088	478223.02	2136992.85
1962	47278089	478244.99	2136994.05
1963	4727808901	478277.26	2137008.33
1964	47278091	478289.00	2137013.48
1965	47278092	478304.50	2137013.82
1966	47278093	478318.11	2137012.07
1967	47278094	478328.92	2136997.64
1968	4727809401	478340.14	2136984.72
1969	47278096	478342.56	2136967.83
1970	47278097	478343.56	2136958.87
1971	47278098	478344.78	2136936.40
1972	47278099	478345.93	2136915.43
1973	47278100	478343.21	2136891.75

1974	4727810001	478342.74	2136863.68
1975	47278102	478353.56	2136839.74
1976	47278103	478378.50	2136832.58
1977	47278104	478415.45	2136843.61
1978	47278105	478436.82	2136855.79
1979	47278106	478453.81	2136874.75
1980	47278107	478464.08	2136888.34
1981	47278108	478475.78	2136912.51
1982	47278109	478484.94	2136937.54
1983	47278110	478506.39	2136948.23
1984	47278111	478526.03	2136936.78
1985	47278112	478539.45	2136929.50
1986	47278113	478541.13	2136908.06
1987	47278114	478552.22	2136879.12
1988	47278115	478597.29	2136851.54
1989	47278116	478610.80	2136851.77
1990	47278117	478626.54	2136866.16
1991	47278118	478637.56	2136902.81
1992	47278119	478652.29	2136926.65
1993	47278120	478667.66	2136938.50
1994	4727812001	478707.20	2136957.18
1995	47278122	478729.88	2136945.40
1996	47278123	478731.88	2136917.97
1997	47278124	478734.26	2136883.55
1998	47278125	478760.86	2136845.94
1999	47278126	478796.26	2136839.36
2000	47278127	478833.20	2136841.38
2001	4727812701	478854.74	2136841.56
2002	47278129	478872.18	2136843.01
2003	47278130	478905.51	2136865.36
2004	47278131	478929.68	2136881.20
2005	47278132	478949.28	2136898.29
2006	47278133	478957.92	2136905.28
2007	47278134	478975.04	2136885.18
2008	47278135	478979.14	2136855.85
2009	47278136	478993.09	2136829.58
2010	47278137	479002.64	2136801.56
2011	47278138	479016.79	2136780.80
2012	47278139	479061.20	2136747.16
2013	47278140	479117.46	2136734.71
2014	47278141	479156.62	2136732.84
2015	47278142	479175.41	2136746.39
2016	47278143	479199.89	2136765.75

2017	47278144	479217.55	2136781.73
2018	47278145	479241.40	2136803.57
2019	47278146	479264.01	2136820.33
2020	47278147	479297.02	2136848.67
2021	47278148	479315.01	2136867.68
2022	47278149	479315.11	2136884.21
2023	47278150	479294.60	2136893.10
2024	47278151	479292.87	2136906.53
2025	47278152	479286.51	2136931.22
2026	47278153	479277.79	2136953.28
2027	47278154	479289.29	2136971.93
2028	47278155	479308.74	2136982.52
2029	47278156	479338.83	2137000.18
2030	47278157	479367.46	2137016.77
2031	47278158	479407.87	2137010.46
2032	47278159	479444.19	2137023.96
2033	47278160	479466.66	2137061.74
2034	4727816001	479479.25	2137078.99
2035	47278163	479477.25	2137106.94
2036	47278164	479519.46	2137116.74
2037	47278165	479543.76	2137091.48
2038	47278166	479587.07	2137049.81
2039	47278167	479601.57	2137066.25
2040	47278168	479623.98	2137101.97
2041	47278169	479636.20	2137127.36
2042	47278170	479649.48	2137150.79
2043	47278171	479661.41	2137169.16
2044	47278172	479681.48	2137199.80
2045	47278173	479703.26	2137239.49
2046	47278174	479721.71	2137257.57
2047	47278175	479738.65	2137276.10
2048	47278176	479758.15	2137292.71
2049	47278177	479777.18	2137308.32
2050	47278178	479794.78	2137321.37
2051	47278179	479823.61	2137343.77
2052	47278180	479842.27	2137354.85
2053	47278181	479866.67	2137374.61
2054	47278182	479883.33	2137386.13
2055	47278183	479902.87	2137401.25
2056	47278184	479913.08	2137410.57
2057	47278185	479927.13	2137425.51
2058	47278186	479943.37	2137434.02
2059	13240711	479972.30	2137441.71

2060	47278187	479979.59	2137443.64
2061	47278188	479998.72	2137423.73
2062	47278189	480006.00	2137398.43
2063	47278190	480013.81	2137372.67
2064	47278191	480023.68	2137360.96
2065	47278192	480057.02	2137366.50
2066	47278193	480077.22	2137376.62
2067	47278194	480090.56	2137382.04
2068	47278195	480111.42	2137386.69
2069	47278196	480122.77	2137375.53
2070	47278197	480136.47	2137353.45
2071	47278198	480166.14	2137315.85
2072	47278199	480183.10	2137301.37
2073	47278200	480216.26	2137296.89
2074	47278201	480241.66	2137300.67
2075	47278202	480259.93	2137308.24
2076	47278203	480313.98	2137307.41
2077	47278204	480366.25	2137299.52
2078	47278205	480402.90	2137295.16
2079	47278206	480427.02	2137291.90
2080	47278207	480455.60	2137305.79
2081	47278208	480484.71	2137335.21
2082	47278209	480515.47	2137343.66
2083	47278210	480536.19	2137336.80
2084	47278211	480566.57	2137308.72
2085	47278212	480567.97	2137279.75
2086	47278213	480556.15	2137241.37
2087	47278214	480542.63	2137209.44
2088	47278215	480546.30	2137188.04
2089	47278216	480562.51	2137165.03
2090	47278217	480593.00	2137149.96
2091	47278218	480629.98	2137151.11
2092	47278219	480671.97	2137152.40
2093	47278220	480693.94	2137137.08
2094	47278221	480702.47	2137104.32
2095	47278222	480703.88	2137074.85
2096	47278223	480714.75	2137030.67
2097	47278224	480726.83	2137012.02
2098	47278225	480752.02	2136990.29
2099	47278226	480792.63	2136987.05
2100	47278227	480819.77	2136999.39
2101	47278228	480847.71	2137018.27
2102	47278229	480873.30	2137031.57

2103	47278230	480912.79	2137048.80
2104	47278231	480935.60	2137039.49
2105	47278232	480945.09	2137007.27
2106	47278233	480950.26	2136969.41
2107	47278234	480967.96	2136930.94
2108	47278235	480984.69	2136907.95
2109	47278236	481004.46	2136899.56
2110	47278237	481035.27	2136906.01
2111	47278238	481039.72	2136923.66
2112	47278239	481039.64	2136942.66
2113	47278240	481038.85	2136968.15
2114	47278241	481037.38	2136999.62
2115	47278242	481049.90	2137015.52
2116	47278243	481071.29	2137035.19
2117	47278244	481085.38	2137048.64
2118	47278245	481109.44	2137063.38
2119	47278246	481136.97	2137079.24
2120	47278247	481167.75	2137086.70
2121	47278248	481205.61	2137091.87
2122	47278249	481230.99	2137096.16
2123	47278250	481270.96	2137097.90
2124	47278251	481292.14	2137092.55
2125	47278252	481309.92	2137083.60
2126	47278253	481329.75	2137057.20
2127	47278254	481345.45	2137034.67
2128	47278255	481347.44	2137002.71
2129	47278256	481348.39	2136988.24
2130	47278257	481341.48	2136969.02
2131	47278258	481328.26	2136943.60
2132	47278259	481335.27	2136927.30
2133	47278260	481365.12	2136916.22
2134	47278261	481391.07	2136918.52
2135	47278262	481414.86	2136925.76
2136	47278263	481451.10	2136918.38
2137	47278264	481487.68	2136916.50
2138	47278265	481501.67	2136916.94
2139	47278266	481525.25	2136931.18
2140	47278267	481541.62	2136951.70
2141	47278268	481556.96	2136973.18
2142	47278269	481578.64	2137000.36
2143	47278270	481596.66	2137015.94
2144	47278271	481623.84	2137026.78
2145	47278272	481642.99	2137022.37

2146	47278273	481660.68	2137000.40
2147	47278274	481673.01	2136973.77
2148	47278275	481688.12	2136953.73
2149	47278276	481714.20	2136920.02
2150	47278277	481748.74	2136919.09
2151	47278278	481782.72	2136936.64
2152	47278279	481797.82	2136949.62
2153	47278280	481824.35	2136965.45
2154	47278281	481858.65	2136988.52
2155	47278282	481877.90	2136997.12
2156	47278283	481893.78	2137001.11
2157	47278284	481914.25	2137002.25
2158	47278285	481936.01	2137010.43
2159	47278286	481958.45	2137012.62
2160	47278287	481983.45	2137013.39
2161	47278288	481997.57	2137025.84
2162	47278289	482016.86	2137032.93
2163	47278290	482032.98	2137061.45
2164	47278291	482046.76	2137085.39
2165	47278292	482058.37	2137114.26
2166	47278293	482075.57	2137140.31
2167	47278294	482094.81	2137165.42
2168	47278295	482109.55	2137189.88
2169	47278296	482126.71	2137217.43
2170	47278297	482142.93	2137242.94
2171	47278298	482161.43	2137259.53
2172	47278299	482176.99	2137274.01
2173	47278300	482197.51	2137273.65
2174	47278301	482216.84	2137263.25
2175	47278302	482242.61	2137255.03
2176	4727830201	482249.66	2137255.10
2177	47278303	482265.61	2137255.25
2178	47278304	482287.37	2137263.43
2179	47278305	482309.01	2137275.61
2180	47278306	482319.89	2137295.95
2181	47278307	482324.76	2137316.10
2182	47278308	482324.61	2137337.12
2183	47278309	482316.24	2137364.87
2184	47278310	482305.38	2137392.55
2185	47278311	482298.48	2137421.85
2186	47278312	482302.49	2137454.00
2187	47278313	482309.00	2137469.71
2188	47278314	482320.98	2137486.58

2189	47278315	482337.04	2137501.09
2190	47278316	482354.79	2137509.64
2191	47278317	482381.96	2137520.98
2192	47278318	482408.94	2137521.82
2193	47278319	482427.14	2137515.88
2194	47278320	482456.65	2137499.78
2195	47278321	482478.77	2137479.96
2196	47278322	482514.53	2137456.05
2197	47278323	482534.20	2137434.65
2198	47278324	482571.59	2137406.29
2199	47278325	482612.78	2137401.06
2200	47278326	482644.03	2137409.54
2201	47278327	482653.11	2137454.59
2202	47278328	482612.85	2137521.44
2203	47278329	482587.59	2137586.84
2204	47278330	482612.90	2137636.44
2205	47278331	482675.80	2137663.69
2206	47278332	482746.72	2137682.46
2207	47278333	482822.14	2137705.26
2208	47278334	482865.60	2137715.43
2209	47278335	482907.74	2137680.59
2210	47278336	482946.79	2137670.25
2211	47278337	482993.29	2137669.92
2212	47278338	483045.26	2137676.63
2213	47278339	483092.13	2137706.42
2214	47278340	483055.52	2137738.66
2215	47278341	483007.90	2137767.98
2216	47278342	482980.80	2137795.38
2217	47278343	482956.70	2137821.78
2218	47278344	482964.01	2137868.31
2219	47278345	482950.24	2137939.26
2220	4727834501	482973.13	2138028.86
2221	47278346	482973.77	2138031.35
2222	4727834601	482976.27	2138028.93
2223	47278347	483014.04	2137992.52
2224	47278348	483038.69	2137950.61
2225	47278349	483097.82	2137917.34
2226	47278350	483160.84	2137915.09
2227	47278351	483175.07	2137984.65
2228	4727847701	483185.83	2138033.52
2229	47278477	483187.85	2138042.70
2230	47278478	483230.16	2138088.36
2231	47278479	483305.23	2138073.16

2232	47278480	483341.81	2138054.30
2233	47278481	483381.83	2138050.45
2234	47278482	483378.66	2138091.94
2235	47278483	483355.42	2138153.85
2236	47278484	483346.65	2138223.83
2237	47278485	483334.90	2138285.28
2238	47278486	483365.28	2138317.90
2239	47278487	483386.11	2138361.48
2240	47278488	483401.89	2138419.55
2241	47278489	483456.72	2138464.77
2242	47278490	483476.12	2138488.84

»;

4) приложение 1.3 изложить в следующей редакции:

*«Приложение 1.3
к Закону Воронежской области
«Об установлении границ, наделении
соответствующим статусом, определении
административных центров муниципальных
образований Бобровского, Воробьевского,
Кантемировского районов»
от 12.11.2004 № 70-ОЗ*

**ТЕКСТОВОЕ ОПИСАНИЕ ГРАНИЦ
ГОРОДСКОГО ПОСЕЛЕНИЯ - ГОРОД БОБРОВ
БОБРОВСКОГО МУНИЦИПАЛЬНОГО РАЙОНА
ВОРОНЕЖСКОЙ ОБЛАСТИ**

I. Линия прохождения границы городского поселения - город Бобров по смежеству с Сухо-Березовским сельским поселением

От точки стыка 02042917 границ городского поселения – город Бобров и Сухо-Березовского, Верхнеикорецкого сельских поселений линия границы идет в юго-восточном направлении по южной стороне лесной полосы, пересекает балку, затем по южной стороне лесной полосы, далее по балке Коловатик вдоль пруда до точки 02043262.

От точки 02043262 линия границы идет в восточном направлении по балке Коловатик вдоль пруда до точки 02043263.

От точки 02043263 линия границы идет в юго-восточном направлении по северной стороне балки Коловатик вдоль пруда до точки 02043348.

От точки 02043348 линия границы идет в северо-восточном направлении по грунтовой дороге, затем по балке до точки 02901211020.

От точки 02901211020 линия границы идет в юго-восточном направлении по плотине пруда вдоль очистных сооружений, затем пересекает грунтовую дорогу до точки 02901211016.

От точки 02901211016 линия границы идет в северо-восточном направлении по балке Березовский Лог до точки 02901211015.

От точки 02901211015 линия границы идет в юго-восточном направлении по северной стороне лесной полосы, затем по сельскохозяйственным угодьям, далее пересекает лесную полосу, затем по балке, далее по южной стороне лесной полосы, затем по балке, далее по южной стороне лесной полосы, затем пересекает автомобильную дорогу Анна-Бобров, далее по сельскохозяйственным угодьям до точки 02901312.

От точки 02901312 линия границы идет в северо-восточном направлении по северной стороне Бобровского участкового лесничества Бобровского лесничества (земли лесного фонда) до точки 02901281.

От точки 02901281 линия границы идет в общем юго-восточном направлении по северной стороне Бобровского участкового лесничества Бобровского лесничества (земли лесного фонда), затем по правому берегу реки Битюг, далее по реке Битюг вдоль северной стороны Бобровского участкового лесничества Бобровского лесничества (земли лесного фонда) до точки 02901313.

От точки 02901313 линия границы идет в северо-восточном направлении по реке Битюг вдоль западной и северной границ Хреновского участкового лесничества Бобровского лесничества (земли лесного фонда) до точки 02043557.

От точки 02043557 линия границы идет в общем юго-восточном направлении по реке Битюг вдоль восточной границы Хреновского участкового лесничества Бобровского лесничества (земли лесного фонда), далее по реке Битюг вдоль восточной стороны Хреновского участкового лесничества Бобровского лесничества (земли лесного фонда), затем по реке Битюг до точки 02043651.

От точки 02043651 линия границы идет в общем северо-восточном направлении по реке Битюг, затем по реке Битюг вдоль западной стороны Хреновского участкового лесничества Бобровского лесничества (земли лесного фонда) до точки стыка 02043372 границ городского поселения – город Бобров и Сухо-Березовского, Коршевского сельских поселений.

Протяженность границы городского поселения - город Бобров по смежеству с Сухо-Березовским сельским поселением составляет 15551,5 м.

II. Линия прохождения границы городского поселения - город Бобров по смежеству с Коршевским сельским поселением

От точки стыка 02043372 границ городского поселения – город Бобров и Коршевского, Сухо-Березовского сельских поселений линия границы идет в общем северо-восточном направлении по реке Битюг вдоль западной стороны Хреновского участкового лесничества Бобровского лесничества (земли лесного фонда), затем по реке Битюг до точки 02042963.

От точки 02042963 линия границы идет в юго-восточном направлении по реке Битюг до точки стыка 02901172003 границ городского поселения – город Бобров и Коршевского, Слободского сельских поселений.

Протяженность границы городского поселения - город Бобров по смежеству с Коршевским сельским поселением составляет 3625,9 м.

III. Линия прохождения границы городского поселения - город Бобров по смежеству со Слободским сельским поселением

От точки стыка 02901172003 границ городского поселения – город Бобров и Слободского, Коршевского сельских поселений линия границы идет в юго-западном направлении по пойме реки Битюг вдоль западной стороны Хреновского участкового лесничества Хреновского лесничества (земли лесного фонда), затем по западной стороне Хреновского участкового лесничества Хреновского лесничества (земли лесного фонда) до точки 02901172018.

От точки 02901172018 линия границы идет в юго-восточном направлении по границе Хреновского участкового лесничества Бобровского лесничества (земли лесного фонда) и Хреновского участкового лесничества Хреновского лесничества (земли лесного фонда) до точки 0290120401.

От точки 0290120401 линия границы идет в северо-восточном направлении по границе Хреновского участкового лесничества Бобровского лесничества (земли лесного фонда) и Хреновского участкового лесничества Хреновского лесничества (земли лесного фонда) до точки 0290120402.

От точки 0290120402 линия границы идет в южном направлении по границе Хреновского участкового лесничества Бобровского лесничества (земли лесного фонда) и Хреновского участкового лесничества Хреновского лесничества (земли лесного фонда) до точки 02901275.

От точки 02901275 линия границы идет в северо-восточном направлении по границе Хреновского участкового лесничества Бобровского лесничества (земли лесного фонда) и Хреновского участкового лесничества Хреновского лесничества (земли лесного фонда) до точки 02901271.

От точки 02901271 линия границы идет в юго-восточном направлении по границе Хреновского участкового лесничества Бобровского лесничества (земли лесного фонда) и Хреновского участкового лесничества Хреновского лесничества (земли лесного фонда), затем по грунтовой дороге вдоль восточной стороны Хреновского участкового лесничества Бобровского лесничества (земли лесного фонда) до точки стыка 02043694 границ городского поселения – город Бобров и Слободского, Хреновского сельских поселений.

Протяженность границы городского поселения - город Бобров по смежеству со Слободским сельским поселением составляет 13280,5 м.

IV. Линия прохождения границы городского поселения - город Бобров по смежеству с Хреновским сельским поселением

От точки стыка 02043694 границ городского поселения – город Бобров и Хреновского, Слободского сельских поселений линия границы идет в юго-западном направлении по восточной стороне Хреновского участкового лесничества Бобровского лесничества (земли лесного фонда) до точки 02043694002.

От точки 02043694002 линия границы идет в юго-восточном направлении по восточной стороне Хреновского участкового лесничества Бобровского лесничества (земли лесного фонда) вдоль приусадебных земельных участков села Хреновое до точки 02043694004.

От точки 02043694004 линия границы идет в юго-западном направлении по восточной стороне Хреновского участкового лесничества Бобровского лесничества (земли лесного фонда) вдоль западной стороны жилой застройки села Хреновое до точки 02043694028.

От точки 02043694028 линия границы идет в юго-восточном направлении по восточной стороне Хреновского участкового лесничества Бобровского лесничества (земли лесного фонда) до точки 02043694031.

От точки 02043694031 линия границы идет в юго-западном направлении по восточной стороне Хреновского участкового лесничества Бобровского лесничества (земли лесного фонда), пересекает пруд, далее снова по восточной стороне Хреновского участкового лесничества Бобровского лесничества (земли лесного фонда), затем пересекает Юго-Восточную железную дорогу, далее по восточной границе Хреновского участкового лесничества Бобровского лесничества (земли лесного фонда) до точки 02043694052.

От точки 02043694052 линия границы идет в юго-восточном направлении по северной границе Семено-Александровского участкового лесничества Бобровского лесничества (земли лесного фонда) до точки 020448630003.

От точки 020448630003 линия границы идет в юго-западном направлении по восточной границе Семено-Александровского участкового лесничества Бобровского лесничества (земли лесного фонда) до точки стыка 020448630005 границ городского поселения – город Бобров и Хреновского, Семено-Александровского сельских поселений.

Протяженность границы городского поселения - город Бобров по смежеству с Хреновским сельским поселением составляет 9480,7 м.

V. Линия прохождения границы городского поселения - город Бобров по смежеству с Семено-Александровским сельским поселением

От точки стыка 020448630005 границ городского поселения – город Бобров и Семено-Александровского, Хреновского сельских поселений линия границы идет в юго-западном направлении по северной стороне полосы отвода автомобильной дороги М «Дон» - Бобров-Таловая-Новохоперск, затем пересекает автомобильную дорогу М «Дон» - Бобров-Таловая-Новохоперск, далее по южной стороне полосы отвода автомобильной дороги М «Дон» - Бобров-Таловая-Новохоперск до точки 020448630038.

От точки 020448630038 линия границы идет в северо-западном направлении по южной стороне полосы отвода автомобильной дороги М «Дон» - Бобров-Таловая-Новохоперск до точки 020448630096.

От точки 020448630096 линия границы идет в юго-западном направлении по западной границе Семено-Александровского участкового лесничества Бобровского лесничества (земли лесного фонда) до точки 020448630116.

От точки 020448630116 линия границы идет в юго-восточном направлении по западной границе Семено-Александровского участкового лесничества Бобровского лесничества (земли лесного фонда), далее между лесными кварталами 50 и 36, 51 и 36, 52 и 37, 53 и 38 Семено-Александровского участкового лесничества Бобровского лесничества (земли лесного фонда) до точки 02045706.

От точки 02045706 линия границы идет в юго-западном направлении между лесными кварталами 54 и 53, 67 и 66 Семено-Александровского участкового лесничества Бобровского лесничества (земли лесного фонда) до точки 02045944.

От точки 02045944 линия границы идет в юго-восточном направлении между лесными кварталами 74 и 67, 74 и 68, 74 и 69 Семено-Александровского участкового лесничества Бобровского лесничества (земли лесного фонда) до точки 0204594901.

От точки 0204594901 линия границы идет в юго-западном направлении по восточной границе Семено-Александровского участкового лесничества Бобровского лесничества (земли лесного фонда) до точки 02902748010.

От точки 02902748010 линия границы идет в северо-западном направлении по южной границе Семено-Александровского участкового лесничества Бобровского лесничества (земли лесного фонда) до точки 02902748012.

От точки 02902748012 линия границы идет в юго-западном направлении по южной границе Семено-Александровского участкового лесничества Бобровского лесничества (земли лесного фонда) до точки 02902748015.

От точки 02902748015 линия границы идет в северо-западном направлении по южной границе Семено-Александровского участкового лесничества Бобровского лесничества (земли лесного фонда) до точки 02902748017.

От точки 02902748017 линия границы идет в юго-западном направлении по южной стороне лесного массива, затем по южной границе Семено-Александровского участкового лесничества Бобровского лесничества (земли лесного фонда), далее снова по южной стороне лесного массива, затем вновь по южной границе Семено-Александровского участкового лесничества Бобровского лесничества (земли лесного фонда) до точки 02902748024.

От точки 02902748024 линия границы идет в северо-западном направлении по южной границе Семено-Александровского участкового лесничества Бобровского лесничества (земли лесного фонда) до точки 02902748030.

От точки 02902748030 линия границы идет в юго-западном направлении по южной стороне земель лесного фонда (урочище Нечаевская Дача) до точки 02046618.

От точки 02046618 линия границы идет в северо-западном направлении по южной стороне земель лесного фонда (урочище Нечаевская Дача) до точки 02046608.

От точки 02046608 линия границы идет в юго-западном направлении по южной стороне земель лесного фонда (урочище Нечаевская Дача) до точки стыка 020461990168 границ городского поселения – город Бобров и Семено-Александровского, Пчелинского сельских поселений.

Протяженность границы городского поселения - город Бобров по смежеству с Семено-Александровским сельским поселением составляет 27439,7 м.

VI. Линия прохождения границы городского поселения - город Бобров по смежеству с Пчелиновским сельским поселением

От точки стыка 020461990168 границ городского поселения – город Бобров и Пчелиновского, Семено-Александровского сельских поселений линия границы идет в общем северо-западном направлении по пойме реки Битюг вдоль западной стороны земель лесного фонда (урочище Нечаевская Дача) до точки 020461990109.

От точки 020461990109 линия границы идет в общем северо-восточном направлении по пойме реки Битюг вдоль западной стороны земель лесного фонда (урочище Нечаевская Дача) до точки 020461990061.

От точки 020461990061 линия границы идет в общем северо-западном направлении по пойме реки Битюг вдоль западной стороны земель лесного фонда (урочище Нечаевская Дача) до точки 020461990044.

От точки 020461990044 линия границы идет в общем северо-восточном направлении по реке Битюг вдоль западной стороны земель лесного фонда (урочище Нечаевская Дача) до точки 020461990033.

От точки 020461990033 линия границы идет в северо-западном направлении по реке Битюг вдоль западной стороны земель лесного фонда (урочище Нечаевская Дача) до точки 020461990027.

От точки 020461990027 линия границы идет в северо-восточном направлении по реке Битюг вдоль западной стороны земель лесного фонда (урочище Нечаевская Дача) до точки 020461990023.

От точки 020461990023 линия границы идет в юго-восточном направлении по реке Битюг вдоль западной стороны земель лесного фонда (урочище Нечаевская Дача) до точки 020461990019.

От точки 020461990019 линия границы идет в северо-восточном направлении по реке Битюг вдоль западной стороны земель лесного фонда (урочище Нечаевская Дача) до точки 020461990017.

От точки 020461990017 линия границы идет в общем северо-западном направлении по реке Битюг вдоль западной стороны земель лесного фонда (урочище Нечаевская Дача) до точки 020461990006.

От точки 020461990006 линия границы идет в юго-западном направлении по реке Битюг вдоль западной стороны земель лесного фонда (урочище Нечаевская Дача) до точки 020461990004.

От точки 020461990004 линия границы идет в северо-восточном направлении по реке Битюг вдоль западной стороны земель лесного фонда (урочище Нечаевская Дача) до точки 02046180.

От точки 02046180 линия границы идет в северо-западном направлении по реке Битюг вдоль западной стороны земель лесного фонда (урочище Нечаевская Дача) до точки 02046129.

От точки 02046129 линия границы идет в юго-западном направлении по реке Битюг вдоль западной стороны земель лесного фонда (урочище Нечаевская Дача) до точки 0204616901.

От точки 0204616901 линия границы идет в северо-западном направлении по реке Битюг вдоль западной стороны земель лесного фонда (урочище Нечаевская Дача) до точки 02046117.

От точки 02046117 линия границы идет в общем северо-восточном направлении по реке Битюг вдоль западной стороны земель лесного фонда (урочище Нечаевская Дача) до точки стыка 02903104027 границ городского поселения – город Бобров и Пчелиновского, Ясенковского сельских поселений.

Протяженность границы городского поселения - город Бобров по смежеству с Пчелиновским сельским поселением составляет 9418 м.

VII. Линия прохождения границы городского поселения - город Бобров по смежеству с Ясенковским сельским поселением

От точки стыка 02903104027 границ городского поселения – город Бобров и Ясенковского, Пчелиновского сельских поселений линия границы идет в северо-восточном направлении по реке Битюг вдоль западной и северной сторон земель лесного фонда (урочище Нечаевская Дача) до точки 02045868.

От точки 02045868 линия границы идет в юго-восточном направлении по реке Битюг вдоль северной стороны земель лесного фонда (урочище Нечаевская Дача) до точки 02045889.

От точки 02045889 линия границы идет в северо-восточном направлении по реке Битюг вдоль северной стороны земель лесного фонда (урочище Нечаевская Дача), затем по реке Битюг, далее по реке Битюг вдоль восточной стороны Бобровского участкового лесничества Бобровского лесничества (земли лесного фонда), далее по пойме реки Битюг вдоль восточной стороны Бобровского участкового лесничества Бобровского лесничества (земли лесного фонда) до точки 02900224.

От точки 02900224 линия границы идет в северо-западном направлении по пойме реки Битюг, затем по заболоченной местности, далее по восточной стороне земель лесного фонда (урочище Азовская Дача) до точки 02045327.

От точки 02045327 линия границы идет в общем юго-западном направлении по восточной стороне земель лесного фонда (урочище Азовская Дача), затем по восточной стороне земель лесного фонда (урочище Азовская Дача) вдоль восточной стороны приусадебных земельных участков по улице Пушкина города Бобров до точки 02045214014.

От точки 02045214014 линия границы идет в северо-западном направлении по восточной стороне земель лесного фонда (урочище Азовская Дача) вдоль южной стороны приусадебных земельных участков по улице Пушкина города Бобров до точки 02045214013.

От точки 02045214013 линия границы идет в общем северо-восточном направлении по восточной стороне земель лесного фонда (урочище Азовская Дача) вдоль западной стороны приусадебных земельных участков по улице

Пушкина города Бобров, затем по восточной стороне земель лесного фонда (урочище Азовская Дача) до точки 02044985.

От точки 02044985 линия границы идет в северо-западном направлении по северной стороне земель лесного фонда (урочище Азовская Дача), затем по южной стороне полосы отвода Юго-Восточной железной дороги до точки 02320219.

От точки 02320219 линия границы идет в юго-западном направлении по южной стороне полосы отвода Юго-Восточной железной дороги вдоль западной стороны земель лесного фонда (урочище Азовская Дача), затем по южной стороне полосы отвода Юго-Восточной железной дороги вдоль северной стороны приусадебных земельных участков по улице Солнечная поселка Ясенки, пересекает автомобильную дорогу, далее по южной стороне полосы отвода Юго-Восточной железной дороги вдоль северной стороны жилой застройки поселка Ясенки, пересекает автомобильную дорогу М «Дон»-Пчелиновка-Бобров, затем по южной стороне полосы отвода Юго-Восточной железной дороги до точки 0200004701.

От точки 0200004701 линия границы в северо-восточном направлении пересекает Юго-Восточную железную дорогу до точки 02000047.

От точки 02000047 линия границы идет в юго-западном направлении по северной стороне полосы отвода Юго-Восточной железной дороги до точки 02000044.

От точки 02000044 линия границы идет в северо-восточном направлении по северной стороне полосы отвода Юго-Восточной железной дороги до точки 02000043.

От точки 02000043 линия границы идет в общем западном направлении по северной стороне полосы отвода Юго-Восточной железной дороги до точки 02000039.

От точки 02000039 линия границы идет в юго-восточном направлении по северной стороне полосы отвода Юго-Восточной железной дороги до точки 02000038.

От точки 02000038 линия границы идет в юго-западном направлении по северной стороне полосы отвода Юго-Восточной железной дороги до точки стыка 0200003101 границ городского поселения – город Бобров и Ясенковского, Никольского сельских поселений.

Протяженность границы городского поселения - город Бобров по смежеству с Ясенковским сельским поселением составляет 20665,4 м.

VIII. Линия прохождения границы городского поселения - город Бобров по смежеству с Никольским сельским поселением

От точки стыка 0200003101 границ городского поселения – город Бобров и Никольского, Ясенковского сельских поселений линия границы идет в юго-западном направлении по северной стороне полосы отвода Юго-Восточной железной дороги до точки 02000029.

От точки 02000029 линия границы идет в северо-западном направлении по северной стороне полосы отвода Юго-Восточной железной дороги до точки 02045109.

От точки 02045109 линия границы идет в северо-восточном направлении по сельскохозяйственным угодьям, затем по балке до точки 02044984.

От точки 02044984 линия границы идет в северном направлении по балке до точки 02044974.

От точки 02044974 линия границы идет в северо-восточном направлении по восточной стороне лесной полосы, затем по лесной полосе, пересекает автомобильную дорогу М «Дон» - Бобров – Таловая – Новохоперск, далее по северной стороне полосы отвода автомобильной дороги М «Дон» - Бобров – Таловая – Новохоперск, по восточной стороне лесной полосы, затем по лесной полосе, далее пересекает балку, затем по лесной полосе, далее по сельскохозяйственным угодьям, затем по лесной полосе, далее по балке до точки 02044142.

От точки 02044142 линия границы идет в общем юго-восточном направлении по балке до точки 02044379.

От точки 02044379 линия границы идет в северо-восточном направлении по балке, затем по сельскохозяйственным угодьям, далее по балке до точки 02044136.

От точки 02044136 линия границы идет в общем северо-западном направлении по балке до точки 02043540075.

От точки 02043540075 линия границы идет в северном направлении по балке Большой Лог до точки 02043540074.

От точки 02043540074 линия границы идет в общем северо-восточном направлении по балке Яковлев Яр, затем по лесной полосе, далее по балке, затем по лесной полосе до точки 02043421.

От точки 02043421 линия границы идет в северо-западном направлении по краю лесной полосы вдоль западной стороны полосы отвода автомобильной дороги Бобров – Верхний Икорец – Ильича, затем пересекает автомобильную дорогу Бобров – Верхний Икорец – Ильича, далее по лесной полосе вдоль восточной стороны полосы отвода автомобильной дороги Бобров – Верхний Икорец – Ильича до точки стыка 02043398 границ городского поселения – город Бобров и Никольского, Верхнеикорецкого сельских поселений.

Протяженность границы городского поселения - город Бобров по смежеству с Никольским сельским поселением составляет 18476,8 м.

IX. Линия прохождения границы городского поселения - город Бобров по смежеству с Верхнеикорецким сельским поселением

От точки стыка 02043398 границ городского поселения – город Бобров и Верхнеикорецкого, Никольского сельских поселений линия границы идет в северо-западном направлении по восточной стороне полосы отвода автомобильной дороги Бобров – Верхний Икорец – Ильича до точки 0290237701.

От точки 0290237701 линия границы идет в северо-восточном направлении по лесной полосе до точки стыка 02042917 границ городского поселения – город Бобров и Верхнеикорецкого, Сухо-Березовского сельских поселений.

Протяженность границы городского поселения - город Бобров по смежеству с Верхнеикорецким сельским поселением составляет 2730 м.

Общая протяженность границ городского поселения - город Бобров составляет 120668,5 м.

ТЕКСТОВОЕ ОПИСАНИЕ ГРАНИЦ АННОВСКОГО СЕЛЬСКОГО ПОСЕЛЕНИЯ БОБРОВСКОГО МУНИЦИПАЛЬНОГО РАЙОНА ВОРОНЕЖСКОЙ ОБЛАСТИ

I. Линия прохождения границы Анновского сельского поселения по смежеству с Хреновским сельским поселением

От точки стыка 02901414 границ Анновского, Хреновского и Семено-Александровского сельских поселений линия границы идет в юго-восточном направлении по южной стороне лесной полосы до точки 02046263.

От точки 02046263 линия границы идет в северо-восточном направлении по восточной стороне лесной полосы до точки 02045998.

От точки 02045998 линия границы идет в юго-восточном направлении по южной стороне лесной полосы, затем по лесной полосе, далее по балке до точки 02903685.

От точки 02903685 линия границы идет в юго-западном направлении по балке до точки 02903685003.

От точки 02903685003 линия границы идет в юго-восточном направлении по балке до точки 02903685004.

От точки 02903685004 линия границы идет в северо-восточном направлении по западной стороне полосы отвода автомобильной дороги «М «Дон» - Бобров – Таловая – Новохоперск» - п. Митрофановка до точки стыка 02903685009 границ Анновского, Хреновского и Тройнянского сельских поселений.

Протяженность границы Анновского сельского поселения по смежеству с Хреновским сельским поселением составляет 7773 м.

II. Линия прохождения границы Анновского сельского поселения по смежеству с Тройнянским сельским поселением

От точки стыка 02903685009 границ Анновского, Тройнянского и Хреновского сельских поселений линия границы в юго-восточном направлении пересекает автомобильную дорогу «М «Дон» - Бобров – Таловая – Новохоперск» - п. Митрофановка, затем идет по южной стороне лесной полосы, далее по лесной полосе до точки стыка 02046320 границ Анновского, Тройнянского сельских поселений и Бутурлиновского муниципального района.

Протяженность границы Анновского сельского поселения по смежеству с Тройнянским сельским поселением составляет 2748,3 м.

III. Линия прохождения границы Анновского сельского поселения по смежеству с Бутурлиновским муниципальным районом

От точки стыка 02046320 границ Анновского, Тройнянского сельских поселений и Бутурлиновского муниципального района линия границы идет в юго-западном направлении по лесной полосе, затем по восточной стороне лесной полосы, по сельскохозяйственным угодьям, далее по восточной стороне лесной полосы, снова по сельскохозяйственным угодьям, по восточной стороне лесной полосы, далее по лесной полосе до точки стыка 4908902 границ Анновского сельского поселения Бобровского муниципального района и Озерского, Карайчевского сельских поселений Бутурлиновского муниципального района.

От точки стыка 4908902 линия границы идет в северо-западном направлении по лесной полосе, далее по грунтовой дороге вдоль южной стороны лесной полосы до точки 4908903.

От точки 4908903 линия границы идет в юго-западном направлении по восточной стороне лесной полосы, затем по балке, далее по сельскохозяйственным угодьям до точки 4908908.

От точки 4908908 линия границы идет в северо-западном направлении по грунтовой дороге вдоль сельскохозяйственных угодий, затем пересекает балку, по сельскохозяйственным угодьям, по лесной полосе, по сельскохозяйственным угодьям, по балке Мечеть до точки 05005650004.

От точки 05005650004 линия границы идет в общем юго-западном направлении по балке Мечеть, затем по южной стороне балки Мечеть, снова по балке Мечеть, далее по балке Мечеть вдоль ручья до точки стыка 05005650012 границ Анновского, Октябрьского сельских поселений и Бутурлиновского муниципального района.

Протяженность границы Анновского сельского поселения по смежеству с Бутурлиновским муниципальным районом составляет 15301,9 м.

IV. Линия прохождения границы Анновского сельского поселения по смежеству с Октябрьским сельским поселением

От точки стыка 05005650012 границ Анновского, Октябрьского сельских поселений и Бутурлиновского муниципального района линия границы идет в северо-западном направлении по балке Мечеть, затем по балке Чураба вдоль плотины пруда, далее по западной стороне лесной полосы, затем пересекает автомобильную дорогу Семено-Александровка – Анновка – Нижний Кисляй, далее по западной стороне лесной полосы до точки 02901520.

От точки 02901520 линия границы идет в северо-восточном направлении по лесной полосе до точки стыка 02901508 границ Анновского, Октябрьского и Семено-Александровского сельских поселений.

Протяженность границы Анновского сельского поселения по смежеству с Октябрьским сельским поселением составляет 5883,8 м.

V. Линия прохождения границы Анновского сельского поселения по смежеству с Семено-Александровским сельским поселением

О точки стыка 02901508 границ Анновского, Семено-Александровского и Октябрьского сельских поселений линия границы идет в северо-восточном направлении по древесно-кустарниковой растительности, далее по восточной стороне лесной полосы, пересекает балку, затем по восточной стороне лесной полосы, далее по сельскохозяйственным угодьям, затем пересекает автомобильную дорогу Семено-Александровка – Анновка – Нижний Кисляй до точки 0290145702.

От точки 0290145702 линия границы идет в юго-восточном направлении по северной стороне полосы отвода автомобильной дороги Семено-Александровка – Анновка – Нижний Кисляй до точки 0290145703.

От точки 0290145703 линия границы идет в северо-восточном направлении по балке до точки 02046400.

От точки 02046400 линия границы идет в юго-восточном направлении по балке до точки 0204640001.

От точки 0204640001 линия границы идет в северо-восточном направлении по балке вдоль западной стороны автомобильной дороги «Семено-Александровка – Анновка – Нижний Кисляй» - п. Митрофановка, затем по лесной полосе вдоль западной стороны фруктового сада, далее по балке, затем по восточной стороне лесной полосы до точки стыка 02901414 границ Анновского, Семено-Александровского и Хреновского сельских поселений.

Протяженность границы Анновского сельского поселения по смежеству с Семено-Александровским сельским поселением составляет 6525,2 м.

Общая протяженность границ Анновского сельского поселения составляет 38232,2 м.

ТЕКСТОВОЕ ОПИСАНИЕ ГРАНИЦ ВЕРХНЕИКОРЕЦКОГО СЕЛЬСКОГО ПОСЕЛЕНИЯ БОБРОВСКОГО МУНИЦИПАЛЬНОГО РАЙОНА ВОРОНЕЖСКОЙ ОБЛАСТИ

I. Линия прохождения границы Верхнеикорецкого сельского поселения по смежеству с Юдановским сельским поселением

От точки стыка 2007257 границ Верхнеикорецкого, Юдановского сельских поселений и Каширского муниципального района линия границы идет в юго-восточном направлении по сельскохозяйственным угодьям, далее по южной стороне лесной полосы, по балке до точки 02041874035.

От точки 02041874035 линия границы идет в юго-западном направлении по западной стороне полосы отвода автомобильной дороги «Бобров-Верхний Икорец – Ильича» - Юдановка до точки 02041874029.

От точки 02041874029 линия границы в юго-восточном направлении пересекает автомобильную дорогу «Бобров-Верхний Икорец – Ильича» - Юдановка до точки 02041874027.

От точки 02041874027 линия границы идет в юго-западном направлении по восточной стороне полосы отвода автомобильной дороги «Бобров-Верхний Икорец – Ильича» - Юдановка до точки 02041874001.

От точки 02041874001 линия границы идет в юго-восточном направлении по сельскохозяйственным угодьям вдоль полевой дороги, далее по полевой дороге до точки 02041874.

От точки 02041874 линия границы идет в юго-западном направлении по западной стороне лесной полосы, далее по сельскохозяйственным угодьям до точки 02041970.

От точки 02041970 линия границы идет в юго-восточном направлении по сельскохозяйственным угодьям, далее по заболоченной местности до точки 02041981.

От точки 02041981 линия границы идет в юго-западном направлении по заболоченной местности, далее по сельскохозяйственным угодьям до точки 02042071.

От точки 02042071 линия границы идет в юго-восточном направлении по сельскохозяйственным угодьям, далее по заболоченной местности, по пойме реки Икорец до точки стыка 02042168 границ Верхнеикорецкого, Сухо-Березовского и Юдановского сельских поселений.

Протяженность границы Верхнеикорецкого сельского поселения по смежеству с Юдановским сельским поселением составляет 7292,1 м.

II. Линия прохождения границы Верхнеикорецкого сельского поселения по смежеству с Сухо-Березовским сельским поселением

От точки стыка 02042168 границ Верхнеикорецкого, Сухо-Березовского и Юдановского сельских поселений линия границы идет в юго-восточном направлении по пойме реки Икорец, затем по заболоченной местности до точки 0204220204.

От точки 0204220204 линия границы идет в юго-западном направлении по пойме реки Икорец до точки 02042213.

От точки 02042213 линия границы идет в юго-восточном направлении по древесно-кустарниковой растительности до точки 02042224.

От точки 02042224 линия границы идет в южном направлении по древесно-кустарниковой растительности до точки 02042233.

От точки 02042233 линия границы идет в общем юго-восточном направлении по северной стороне лесного квартала 27 Икорецкого участкового лесничества Бобровского лесничества (земли лесного фонда), затем по древесно-кустарниковой растительности, далее по южной стороне лесных кварталов 24 и 25 Икорецкого участкового лесничества Бобровского лесничества (земли лесного фонда), затем между лесными кварталами 30 и 25 Икорецкого участкового лесничества Бобровского лесничества (земли лесного фонда), далее по северной стороне лесного квартала 30 Икорецкого участкового лесничества Бобровского лесничества (земли лесного фонда), затем по южной стороне лесной полосы вдоль балки Большие Солонцы, далее по южной стороне лесной полосы до точки 02042498.

От точки 02042498 линия границы идет в юго-западном направлении по западной стороне лесной полосы до точки 0204261403.

От точки 0204261403 линия границы идет в юго-восточном направлении по южной стороне лесной полосы до точки стыка 02042917 границ Верхнеикорецкого, Сухо-Березовского сельских поселений и городского поселения – город Бобров.

Протяженность границы Верхнеикорецкого сельского поселения по смежеству с Сухо-Березовским сельским поселением составляет 9480,2 м.

III. Линия прохождения границы Верхнеикорецкого сельского поселения по смежеству с городским поселением - город Бобров

От точки стыка 02042917 границ Верхнеикорецкого, Сухо-Березовского сельских поселений и городского поселения – город Бобров линия границы идет в юго-западном направлении по лесной полосе до точки 0290237701.

От точки 0290237701 линия границы идет в юго-восточном направлении по восточной стороне полосы отвода автомобильной дороги Бобров - Верхний Игорец – Ильича до точки стыка 02043398 границ Верхнеикорецкого, Никольского сельских поселений и городского поселения – город Бобров.

Протяженность границы Верхнеикорецкого сельского поселения по смежеству с городским поселением город - Бобров составляет 2730 м.

IV. Линия прохождения границы Верхнеикорецкого сельского поселения по смежеству с Никольским сельским поселением

От точки стыка 02043398 границ Верхнеикорецкого, Никольского сельских поселений и городского поселения – город Бобров линия границы в северо-западном направлении пересекает автомобильную дорогу Бобров - Верхний Игорец - Ильича, затем идет по полевой дороге вдоль северной стороны лесной полосы, далее по лесной полосе до точки 02901188.

От точки 02901188 линия границы идет в юго-западном направлении по западной стороне лесной полосы до точки 02901266.

От точки 02901266 линия границы идет в северо-западном направлении по южной стороне лесной полосы, далее по балке Данковский Лог до точки 02901220.

От точки 02901220 линия границы идет в общем западном направлении по балке Данковский Лог до точки 0290124105.

От точки 0290124105 линия границы идет в северо-западном направлении по балке Данковский Лог, далее между лесными кварталами 40 и 41 Икорецкого участкового лесничества Бобровского лесничества (земли лесного фонда), далее по западной стороне земель лесного фонда (урочище Ржавец), по древесно-кустарниковой растительности, затем пересекает ручей Заречный Ключ, по землям лесного фонда (урочище Казенное), далее по пойме реки Игорец до точки 02901185.

От точки 02901185 линия границы идет в общем юго-западном направлении по реке Игорец вдоль северной и западной сторон земель лесного фонда (урочище Казенное), далее по реке Игорец, затем по реке Игорец вдоль западной стороны земель лесного фонда (урочище Незнамово) до точки 02902473.

От точки 02902473 линия границы идет в юго-восточном направлении по реке Игорец вдоль западной стороны земель лесного фонда (урочище Незнамово), далее по пойме реки Игорец до точки 02902468.

От точки 02902468 линия границы идет в юго-западном направлении по пойме реки Игорец до точки 0290246301.

От точки 0290246301 линия границы идет в юго-восточном направлении по пойме реки Игорец до точки 02902462001.

От точки 02902462001 линия границы идет в северо-западном направлении по пойме реки Игорец, далее по сельскохозяйственным угодьям вдоль линий электропередач до точки 02902462009.

От точки 02902462009 линия границы идет в юго-западном направлении по древесно-кустарниковой растительности, далее по сельскохозяйственным угодьям до точки стыка 47019 границ Верхнеикорецкого, Никольского сельских поселений и Лискинского муниципального района.

Протяженность границы Верхнеикорецкого сельского поселения по смежеству с Никольским сельским поселением составляет 14600,5 м.

V. Линия прохождения границы Верхнеикорецкого сельского поселения по смежеству с Лискинским муниципальным районом

От точки стыка 47019 границ Верхнеикорецкого, Никольского сельских поселений и Лискинского муниципального района линия границы идет в северо-западном направлении по сельскохозяйственным угодьям вдоль лесного массива, пересекает грунтовую дорогу, по склону балки, по западной стороне лесной полосы, затем по сельскохозяйственным угодьям до точки 47014.

От точки 47014 линия границы идет в северо-восточном направлении по восточной стороне лесной полосы, далее по балке Солянкин Лог до точки 47010.

От точки 47010 линия границы идет в северо-западном направлении по балке Солянкин Лог, далее по западной стороне лесной полосы, по южной стороне лесного массива, по сельскохозяйственным угодьям вдоль западной стороны лесной полосы, пересекает автомобильную дорогу М-4 «Дон» Москва-Воронеж-Ростов-на-Дону-Краснодар-Новороссийск, затем по западной стороне лесной полосы, пересекает балку, по западной стороне лесной полосы, по лесной полосе до точки стыка 47002 границ Верхнеикорецкого сельского поселения Бобровского муниципального района и Среднеикорецкого, Тресоруковского сельских поселений Лискинского муниципального района.

От точки стыка 47002 линия границы идет в северо-восточном направлении по лесной полосе до точки стыка 4700001 границ Верхнеикорецкого сельского поселения, Лискинского и Каширского муниципальных районов.

Протяженность границы Верхнеикорецкого сельского поселения по смежеству с Лискинским муниципальным районом составляет 12673,3 м.

VI. Линия прохождения границы Верхнеикорецкого сельского поселения по смежеству с Каширским муниципальным районом

От точки стыка 4700001 границ Верхнеикорецкого сельского поселения, Лискинского и Каширского муниципальных районов линия границы идет в северо-восточном направлении по сельскохозяйственным угодьям, пересекает автомобильную дорогу М-4 «Дон» Москва – Воронеж - Ростов-на-Дону - Краснодар - Новороссийск, затем по восточной стороне лесной полосы, пересекает автомобильную дорогу Бобров - Верхний Икорец - Ильича, по сельскохозяйственным угодьям, затем по западной стороне лесной полосы, по сельскохозяйственным угодьям, по восточной стороне приусадебных земельных участков поселка Ильича, по балке Дубравный Лог до точки 47240001.

От точки 47240001 линия границы идет в общем юго-восточном направлении по балке Дубравный Лог до точки 47240019.

От точки 47240019 линия границы идет в общем северном направлении по балке Дубравный Лог до точки 47240039.

От точки 47240039 линия границы идет в юго-западном направлении по балке Дубравный Лог до точки 4724001.

От точки 4724001 линия границы идет в северо-восточном направлении по восточной стороне плотины, далее по западной стороне пруда в балке Дубравный Лог, по восточной стороне лесной полосы, затем по сельскохозяйственным угодьям до точки 47244.

От точки 47244 линия границы идет в северо-западном направлении по сельскохозяйственным угодьям, по северной стороне лесной полосы, затем по балке до точки 47251001.

От точки 47251001 линия границы идет в общем северо-восточном направлении по балке, затем по балке Большой Лог до точки 47251133.

От точки 47251133 линия границы идет в северо-восточном направлении по балке Большой Лог, затем по сельскохозяйственным угодьям и далее по восточной стороне лесной полосы до точки стыка 02007257 границ Верхнеикорецкого, Юдановского сельских поселений и Каширского муниципального района.

Протяженность границы Верхнеикорецкого сельского поселения по смежеству с Каширским муниципальным районом составляет 13127,7 м.

Общая протяженность границ Верхнеикорецкого сельского поселения составляет 59903,8 м.

ТЕКСТОВОЕ ОПИСАНИЕ ГРАНИЦ КОРШЕВСКОГО СЕЛЬСКОГО ПОСЕЛЕНИЯ БОБРОВСКОГО МУНИЦИПАЛЬНОГО РАЙОНА ВОРОНЕЖСКОЙ ОБЛАСТИ

I. Линия прохождения границы Коршевского сельского поселения по смежеству с Юдановским сельским поселением

От точки стыка 02902002015 границ Коршевского, Юдановского и Сухоберезовского сельских поселений линия границы идет в северо-западном направлении по восточной стороне полосы отвода автомобильной дороги «Анна-Бобров» - с. Сухая Березовка – Юдановка до точки 02902002014.

От точки 02902002014 линия границы идет в общем северо-восточном направлении по восточной стороне полосы отвода автомобильной дороги «Анна-Бобров» - с. Сухая Березовка - Юдановка, далее по лесной полосе, по пойме реки Березовка, затем пересекает реку Березовка, далее по пойме реки Березовка, по сельскохозяйственным угодьям и по балке до точки 02902002002.

От точки 02902002002 линия границы идет в северо-восточном направлении по балке, далее по лесной полосе, по восточной стороне лесной полосы до точки стыка 02901981011 границ Коршевского, Юдановского и Шишовского сельских поселений.

Протяженность границы Коршевского сельского поселения по смежеству с Юдановским сельским поселением составляет 4499,7 м.

II. Линия прохождения границы Коршевского сельского поселения по смежеству с Шишовским сельским поселением

От точки стыка 02901981011 границ Коршевского, Шишовского и Юдановского сельских поселений линия границы идет в юго-восточном направлении по северной стороне лесной полосы, затем по лесной полосе, пересекает лесную полосу, далее по южной стороне лесной полосы, затем по балке Солдатский Лог до точки 02041028.

От точки 02041028 линия границы идет в общем северо-восточном направлении по балке Солдатский Лог, затем по сельскохозяйственным угодьям до точки 02040939.

От точки 02040939 линия границы идет в юго-восточном направлении по лесной полосе, затем по балке Левый Лог, далее по балке Крушинов Лог до точки 02041056017.

От точки 02041056017 линия границы идет в юго-западном направлении по балке Крушинов Лог до точки 02041218.

От точки 02041218 линия границы идет в юго-восточном направлении по южной стороне лесной полосы, затем по балке Крушинов Лог, далее по южной стороне лесной полосы, затем пересекает балку, далее по лесной полосе, затем по южной стороне лесной полосы, далее по пойме реки Березовка, пересекает реку Березовка, затем по пойме реки Березовка, далее по древесно-кустарниковой растительности, затем по автомобильной дороге Анна-Бобров до точки 0290221503.

От точки 0290221503 линия границы идет в юго-западном направлении по автомобильной дороге Анна-Бобров до точки 0290221505.

От точки 0290221505 линия границы идет в юго-восточном направлении по автомобильной дороге Анна-Бобров, затем по северной стороне лесного квартала 115 Вислинского участкового лесничества Хреновского лесничества (земли лесного фонда) до точки 02042042.

От точки 02042042 линия границы идет в северо-восточном направлении по северной стороне лесного квартала 115 Вислинского участкового лесничества Хреновского лесничества (земли лесного фонда) до точки 0204204201.

От точки 0204204201 линия границы идет в юго-восточном направлении по северной стороне лесного квартала 115 Вислинского участкового лесничества Хреновского лесничества (земли лесного фонда) до точки 02042054.

От точки 02042054 линия границы идет в юго-западном направлении по лесному кварталу 115 Вислинского участкового лесничества Хреновского лесничества (земли лесного фонда) до точки 02901111.

От точки 02901111 линия границы идет в общем юго-восточном направлении по лесному кварталу 201, затем по южной стороне лесных кварталов 201, 202 Вислинского участкового лесничества Хреновского лесничества (земли лесного фонда) до точки 02901134.

От точки 02901134 линия границы идет в восточном направлении по южной стороне лесного квартала 202 Вислинского участкового лесничества Хреновского лесничества (земли лесного фонда) до точки 02901133.

От точки 02901133 линия границы идет в южном направлении по южной стороне лесного квартала 202, затем по западной стороне лесных кварталов 203, 204 Вислинского участкового лесничества Хреновского лесничества (земли лесного фонда) до точки стыка 02901158 границ Коршевского, Шишовского и Слободского сельских поселений.

Протяженность границы Коршевского сельского поселения по смежеству с Шишовским сельским поселением составляет 20390,7 м.

III. Линия прохождения границы Коршевского сельского поселения по смежеству со Слободским сельским поселением

От точки стыка 02901158 границ Коршевского, Шишовского и Слободского сельских поселений линия границы идет в юго-западном направлении между лесными кварталами 256 и 257 Вислинского участкового лесничества Хреновского лесничества (земли лесного фонда) в пойме реки Битюг до точки 02042357010.

От точки 02042357010 линия границы идет в северо-западном направлении между лесными кварталами 256 и 257 Вислинского участкового лесничества Хреновского лесничества (земли лесного фонда) в пойме реки Битюг до точки 02042357014.

От точки 02042357014 линия границы идет в общем юго-западном направлении между лесным кварталам 283 и 257, 283 и 284, 283 и 309 Вислинского участкового лесничества Хреновского лесничества (земли лесного фонда) в пойме реки Битюг, далее по лесному кварталу 308 Вислинского участкового лесничества Хреновского лесничества (земли лесного фонда) в пойме реки Битюг до точки 02042547002.

От точки 02042547002 линия границы идет в общем юго-восточном направлении по лесному кварталу 335 Вислинского участкового лесничества Хреновского лесничества (земли лесного фонда) в пойме реки Битюг до точки 02042547007.

От точки 02042547007 линия границы идет в юго-западном направлении по лесному кварталу 335 Вислинского участкового лесничества Хреновского

лесничества (земли лесного фонда) в пойме реки Битюг до точки 02042547010.

От точки 02042547010 линия границы идет в северо-западном направлении по реке Битюг между лесными кварталами 335 и 360 Вислинского участкового лесничества Хреновского лесничества (земли лесного фонда) до точки 02042694.

От точки 02042694 линия границы идет в юго-западном направлении по реке Битюг между лесными кварталами 307 и 359 Вислинского участкового лесничества Хреновского лесничества (земли лесного фонда), далее по реке Битюг вдоль западной стороны Вислинского участкового лесничества Хреновского лесничества (земли лесного фонда), затем по реке Битюг вдоль северной стороны Хреновского участкового лесничества Хреновского лесничества (земли лесного фонда) до точки 02043009.

От точки 02043009 линия границы идет в северо-западном направлении по реке Битюг вдоль северной стороны Хреновского участкового лесничества Хреновского лесничества (земли лесного фонда), по реке Битюг, далее по реке Битюг вдоль северной стороны Хреновского участкового лесничества Хреновского лесничества (земли лесного фонда) до точки стыка 02901172003 границ Коршевского, Слободского сельских поселений и городского поселения – город Бобров.

Протяженность границы Коршевского сельского поселения по смежеству со Слободским сельским поселением составляет 7355,8 м.

IV. Линия прохождения границы Коршевского сельского поселения по смежеству с городским поселением – город Бобров

От точки стыка 02901172003 границ Коршевского, Слободского сельских поселений и городского поселения – город Бобров линия границы идет в северо-западном направлении по реке Битюг до точки 02042963.

От точки 02042963 линия границы идет в общем юго-западном направлении по реке Битюг, далее по реке Битюг вдоль западной стороны Хреновского участкового лесничества Бобровского лесничества (земли лесного фонда) до точки стыка 02043372 границ Коршевского, Сухо-Березовского сельских поселений и городского поселения – город Бобров.

Протяженность границы Коршевского сельского поселения по смежеству с городским поселением – город Бобров составляет 3625,9 м.

V. Линия прохождения границы Коршевского сельского поселения по смежеству с Сухо-Березовским сельским поселением

От точки стыка 02043372 границ Коршевского, Сухо-Березовского сельских поселений и городского поселения – город Бобров линия границы идет в северо-западном направлении по реке Битюг, затем по пойме реки Битюг, далее по правому берегу реки Битюг, затем по краю лесной полосы, далее по западной стороне лесной полосы, затем по балке, далее пересекает автомобильную дорогу Анна-Бобров, затем по сельскохозяйственным угодьям вдоль западной стороны лесной полосы, далее по краю лесной полосы, затем

по балке, далее по западной стороне лесной полосы, затем по сельскохозяйственным угодьям, далее по балке, пересекает реку Сухая Березовка, затем по балке, далее по западной стороне лесной полосы, затем по лесной полосе до точки 02042205.

От точки 02042205 линия границы идет в северо-восточном направлении по восточной стороне полосы отвода автомобильной дороги «Анна-Бобров» - с. Сухая Березовка – Юдановка до точки 02042055008.

От точки 02042055008 линия границы идет в северо-западном направлении по восточной стороне полосы отвода автомобильной дороги «Анна-Бобров» - с. Сухая Березовка – Юдановка до точки стыка 02902002015 границ Коршевского, Сухо-Березовского и Юдановского сельских поселений.

Протяженность границы Коршевского сельского поселения по смежеству с Сухо-Березовским сельским поселением составляет 13723,5 м.

Общая протяженность границ Коршевского сельского поселения составляет 49595,6 м.

ТЕКСТОВОЕ ОПИСАНИЕ ГРАНИЦ ЛИПОВСКОГО СЕЛЬСКОГО ПОСЕЛЕНИЯ БОБРОВСКОГО МУНИЦИПАЛЬНОГО РАЙОНА ВОРОНЕЖСКОЙ ОБЛАСТИ

I. Линия прохождения границы Липовского сельского поселения по смежеству с Пчелиновским сельским поселением

От точки стыка 47168 границ Липовского, Пчелиновского сельских поселений и Лискинского муниципального района линия границы идет в общем юго-восточном направлении по восточной стороне полосы отвода автомобильной дороги М-4 «Дон» - Москва – Воронеж – Ростов-на-Дону – Краснодар – Новороссийск до точки 02048231049.

От точки 02048231049 линия границы идет в общем северо-восточном направлении по балке Липовый Лог, затем по сельскохозяйственным угодьям до точки 02047933.

От точки 02047933 линия границы идет в юго-восточном направлении по южной стороне лесной полосы до точки 02048027.

От точки 02048027 линия границы идет в общем северо-восточном направлении по лесной полосе, затем по балке Липочный Лог до точки 02047732001.

От точки 02047732001 линия границы идет в восточном направлении по балке Липочный Лог, затем по сельскохозяйственным угодьям до точки 02047729.

От точки 02047729 линия границы идет в северо-восточном направлении по западной границе земель лесного фонда (урочище Федоровская Яруга) до точки 02047694.

От точки 02047694 линия границы идет в северо-восточном направлении по балке Солонцов Лог вдоль северной стороны земель лесного фонда (урочище Федоровская Яруга), затем по древесно-кустарниковой растительности

вдоль южной стороны приусадебных земельных участков поселка Лугань до точки 02047688.

От точки 02047688 линия границы идет в северо-западном направлении по древесно-кустарниковой растительности вдоль восточной стороны приусадебных земельных участков поселка Лугань до точки 02047682.

От точки 02047682 линия границы идет в северо-восточном направлении по сельскохозяйственным угодьям, затем пересекает грунтовую дорогу, далее по заболоченной местности до точки 02047564.

От точки 02047564 линия границы идет в юго-восточном направлении по пойме реки Битюг, затем по реке Битюг до точки стыка 02047566 границ Липовского, Пчелиновского и Мечетского сельских поселений.

Протяженность границы Липовского сельского поселения по смежеству с Пчелиновским сельским поселением составляет 14331,9 м.

II. Линия прохождения границы Липовского сельского поселения по смежеству с Мечетским сельским поселением

От точки стыка 02047566 границ Липовского, Мечетского и Пчелиновского сельских поселений линия границы идет в общем юго-восточном направлении по реке Битюг до точки 020475660130.

От точки 020475660130 линия границы идет в общем юго-западном направлении по реке Битюг до точки 020475660161.

От точки 020475660161 линия границы идет в юго-восточном направлении по реке Битюг до точки стыка 49046017 границ Липовского, Мечетского сельских поселений и Бутурлиновского муниципального района.

Протяженность границы Липовского сельского поселения по смежеству с Мечетским сельским поселением составляет 10160,6 м.

III. Линия прохождения границы Липовского сельского поселения по смежеству с Бутурлиновским муниципальным районом

От точки стыка 49046017 границ Мечетского, Липовского сельских поселений и Бутурлиновского муниципального района линия границы идет в юго-восточном направлении по реке Битюг до точки стыка 02048710 границ Липовского, Шестаковского сельских поселений и Бутурлиновского муниципального района.

Протяженность границы Липовского сельского поселения по смежеству с Бутурлиновским муниципальным районом составляет 1376,1 м.

IV. Линия прохождения границы Липовского сельского поселения по смежеству с Шестаковским сельским поселением

От точки стыка 02048710 границ Липовского, Шестаковского сельских поселений и Бутурлиновского муниципального района линия границы идет в юго-восточном направлении по реке Битюг до точки 02048831.

От точки 02048831 линия границы идет в юго-западном направлении по пойме реки Битюг до точки 02048853.

От точки 02048853 линия границы идет в общем западном направлении по пойме реки Битюг вдоль северной стороны земель лесного фонда (урочище Чаща) до точки 02048847001.

От точки 02048847001 линия границы идет в северо-восточном направлении по пойме реки Битюг вдоль северной стороны земель лесного фонда (урочище Чаща) до точки 02048847007.

От точки 02048847007 линия границы идет в северо-западном направлении по пойме реки Битюг вдоль северной стороны земель лесного фонда (урочище Чаща) до точки 02048847013.

От точки 02048847013 линия границы идет в общем юго-западном направлении по пойме реки Битюг вдоль западной стороны земель лесного фонда (урочище Чаща), затем по восточной границе земель лесного фонда (урочище Липовая Дача) вдоль реки Битюг до точки 02049309.

От точки 02049309 линия границы идет в северо-западном направлении по южной границе земель лесного фонда (урочище Липовая Дача) до точки 0204903301.

От точки 0204903301 линия границы идет в общем юго-западном направлении по южной границе земель лесного фонда (урочище Липовая Дача) до точки 02049053.

От точки 02049053 линия границы идет в общем северо-западном направлении по западной границе земель лесного фонда (урочище Липовая Дача) до точки 020490510.

От точки 020490510 линия границы идет в северо-восточном направлении по западной границе земель лесного фонда (урочище Липовая Дача), затем по балке, далее по сельскохозяйственным угодьям до точки 020490512.

От точки 020490512 линия границы идет в юго-западном направлении по сельскохозяйственным угодьям до точки 020490513.

От точки 020490513 линия границы идет в северо-западном направлении по сельскохозяйственным угодьям до точки 020490515.

От точки 020490515 линия границы идет в юго-западном направлении по сельскохозяйственным угодьям вдоль линий электропередач до точки 020490516.

От точки 020490516 линия границы идет в северо-западном направлении по восточной стороне полосы отвода автомобильной дороги М-4 «Дон» - Москва – Воронеж – Ростов-на-Дону – Краснодар – Новороссийск до точки 0204905026.

От точки 0204905026 линия границы идет в юго-западном направлении по транспортной развязке автомобильных дорог М-4 «Дон» - Москва – Воронеж – Ростов-на-Дону – Краснодар – Новороссийск и М «Дон» сан. им. Цюрупы – Владимировка – М «Дон» до точки 0204905028.

От точки 0204905028 линия границы идет в северо-западном направлении по транспортной развязке автомобильных дорог М-4 «Дон» - Москва – Воронеж – Ростов-на-Дону – Краснодар – Новороссийск и М «Дон» сан. им. Цюрупы – Владимировка – М «Дон» до точки 0204905029.

От точки 0204905029 линия границы идет в юго-западном направлении по западной стороне полосы отвода автомобильной дороги М «Дон» сан. им. Цюрупы – Владимировка – М «Дон» до точки 0204905041.

От точки 0204905041 линия границы идет в северо-западном направлении по северной стороне полосы отвода автомобильной дороги М «Дон» сан. им. Цюрупы – Владимировка – М «Дон» до точки стыка 4721202 границ Липовского, Шестаковского сельских поселений и Лискинского муниципального района.

Протяженность границы Липовского сельского поселения по смежеству с Шестаковским сельским поселением составляет 23306,5 м.

V. Линия прохождения границы Липовского сельского поселения по смежеству с Лискинским муниципальным районом

От точки стыка 4721202 границ Липовского, Шестаковского сельских поселений и Лискинского муниципального района линия границы идет в северо-восточном направлении по древесно-кустарниковой растительности до точки 47211.

От точки 47211 линия границы идет в северо-западном направлении по древесно-кустарниковой растительности, по северной стороне лесной полосы, по сельскохозяйственным угодьям, далее по сельскохозяйственным угодьям вдоль восточной стороны лесной полосы, снова по сельскохозяйственным угодьям, по балке, по сельскохозяйственным угодьям вдоль восточной стороны лесной полосы, пересекает балку Крестовый Яр, по лесной полосе, по балке Крестовый Яр, по лесной полосе, пересекает балку, снова по лесной полосе до точки 47190.

От точки 47190 линия границы идет в северо-восточном направлении по сельскохозяйственным угодьям вдоль восточной стороны лесной полосы до точки 47185.

От точки 47185 линия границы идет в северо-западном направлении по краю лесной полосы, далее по восточной стороне лесной полосы, затем по сельскохозяйственным угодьям, пересекает балку Попова Вершина, далее по лесному массиву, по сельскохозяйственным угодьям, пересекает грунтовую дорогу, по сельскохозяйственным угодьям, по древесно-кустарниковой растительности до точки 47179.

От точки 47179 линия границы идет в северо-восточном направлении по древесно-кустарниковой растительности, пересекает лесной массив, по сельскохозяйственным угодьям, далее пересекает балку Попова Вершина, по лесной полосе, по южной стороне лесной полосы, по лесной полосе, пересекает автомобильную дорогу М-4 «Дон» Москва-Воронеж-Ростов-на-Дону-Краснодар-Новороссийск до точки стыка 47168 границ Липовского, Пчелиновского сельских поселений и Лискинского муниципального района.

Протяженность границы Липовского сельского поселения по смежеству с Лискинским муниципальным районом составляет 18470,6 м.

Общая протяженность границ Липовского сельского поселения составляет 67645,7 м.

**ТЕКСТОВОЕ ОПИСАНИЕ ГРАНИЦ
МЕЧЕТСКОГО СЕЛЬСКОГО ПОСЕЛЕНИЯ БОБРОВСКОГО
МУНИЦИПАЛЬНОГО РАЙОНА ВОРОНЕЖСКОЙ ОБЛАСТИ**

I. Линия прохождения границы Мечетского сельского поселения по смежеству с Семено-Александровским сельским поселением

От точки стыка 020461990233 границ Мечетского, Семено-Александровского и Пчелиновского сельских поселений линия границы идет в юго-восточном направлении по реке Битюг, затем по южной границе земель лесного фонда (урочище Подгорное) до точки 020461990285.

От точки 020461990285 линия границы идет в северо-восточном направлении по древесно-кустарниковой растительности, затем по сельскохозяйственным угодьям до точки 020461990286.

От точки 020461990286 линия границы идет в общем юго-восточном направлении по южной границе земель лесного фонда (урочище Подгорное) до точки 020461990293.

От точки 020461990293 линия границы идет в северо-восточном направлении по южной границе земель лесного фонда (урочище Подгорное) до точки 020461990300.

От точки 020461990300 линия границы идет в юго-восточном направлении по сельскохозяйственным угодьям, затем по лесной полосе, далее по сельскохозяйственным угодьям, затем по лесной полосе, далее по южной стороне лесной полосы, пересекает грунтовую дорогу, затем по сельскохозяйственным угодьям, далее по древесно-кустарниковой растительности, затем по сельскохозяйственным угодьям, пересекает реку Буравль, далее по заболоченной местности, затем по древесно-кустарниковой растительности севернее урочища Живой Мост, далее по сельскохозяйственным угодьям, затем по древесно-кустарниковой растительности, далее по балке Буравль, затем пересекает автомобильную дорогу «М «Дон» - Бобров – Таловая – Новохоперск» - с. Мечетка до точки 0204725002.

От точки 0204725002 линия границы идет в северо-восточном направлении по южной стороне полосы отвода автомобильной дороги «М «Дон» - Бобров – Таловая – Новохоперск» - с. Мечетка до точки стыка 0204725024 границ Мечетского, Семено-Александровского и Октябрьского сельских поселений.

Протяженность границы Мечетского сельского поселения по смежеству с Семено-Александровским сельским поселением составляет 11867,3 м.

II. Линия прохождения границы Мечетского сельского поселения по смежеству с Октябрьским сельским поселением

От точки стыка 0204725024 границ Мечетского, Октябрьского и Семено-Александровского сельских поселений линия границы идет в юго-восточном направлении по западной стороне лесной полосы, затем по балке до точки 02047315.

От точки 02047315 линия границы идет в северо-восточном направлении по балке до точки 02047291.

От точки 02047291 линия границы идет в юго-восточном направлении по балке, затем по балке вдоль южной стороны лесного массива до точки 02047372.

От точки 02047372 линия границы идет в северо-восточном направлении по восточной стороне лесного массива до точки 02047360.

От точки 02047360 линия границы идет в юго-восточном направлении по сельскохозяйственным угодьям вдоль южной стороны лесной полосы до точки 02047484.

От точки 02047484 линия границы идет в юго-западном направлении по западной стороне лесной полосы, затем пересекает лесную полосу, далее по восточной стороне лесной полосы, затем по балке вдоль реки Мечеть до точки 02048238.

От точки 02048238 линия границы идет в общем юго-восточном направлении по балке вдоль реки Мечеть до точки 02048404.

От точки 02048404 линия границы идет в юго-западном направлении по балке, далее по сельскохозяйственным угодьям, затем пересекает автомобильную дорогу Семено-Александровка – Анновка – Нижний Кисляй, далее по сельскохозяйственным угодьям, затем пересекает лесную полосу, далее по сельскохозяйственным угодьям до точки стыка 02901254 границ Мечетского, Октябрьского сельских поселений и Бутурлиновского муниципального района.

Протяженность границы Мечетского сельского поселения по смежеству с Октябрьским сельским поселением составляет 13413,7 м.

III. Линия прохождения границы Мечетского сельского поселения по смежеству с Бутурлиновским муниципальным районом

От точки стыка 02901254 границ Мечетского, Октябрьского сельских поселений и Бутурлиновского муниципального района линия границы идет северо-западном направлении по лесной полосе, далее пересекает автомобильную дорогу Семено-Александровка - Анновка - Нижний Кисляй, затем по северной стороне территории, занятой очистными сооружениями, по сельскохозяйственным угодьям, пересекает балку, по южной стороне лесной полосы до точки 4905501.

От точки 4905501 линия границы идет в юго-западном направлении по сельскохозяйственным угодьям, далее по лесной полосе, по балке, затем по древесно-кустарниковой растительности, по пойме реки Битюг, по реке Битюг до точки стыка 49046017 границ Мечетского, Липовского сельских поселений и Бутурлиновского муниципального района.

Протяженность Мечетского сельского поселения по смежеству с Бутурлиновским муниципальным районом составляет 7041,5 м.

IV. Линия прохождения границы Мечетского сельского поселения по смежеству с Липовским сельским поселением

От точки стыка 49046017 границ Мечетского, Липовского сельских поселений и Бутурлиновского муниципального района линия границы идет в северо-западном направлении по реке Битюг до точки 020475660161.

От точки 020475660161 линия границы идет в общем северо-восточном направлении по реке Битюг до точки 020475660130.

От точки 020475660130 линия границы идет в общем северо-западном направлении по реке Битюг до точки стыка 02047566 границ Мечетского, Липовского и Пчелиновского сельских поселений.

Протяженность границы Мечетского сельского поселения по смежеству с Липовским сельским поселением составляет 10160,6 м.

V. Линия прохождения границы Мечетского сельского поселения по смежеству с Пчелиновским сельским поселением

От точки стыка 02047566 границ Мечетского, Пчелиновского и Липовского сельских поселений линия границы идет в общем северо-западном направлении по реке Битюг до точки 02047370.

От точки 02047370 линия границы идет в общем северо-восточном направлении по реке Битюг до точки стыка 020461990233 границ Мечетского, Пчелиновского и Семено-Александровского сельских поселений.

Протяженность границы Мечетского сельского поселения по смежеству с Пчелиновским сельским поселением составляет 6741,7 м.

Общая протяженность границ Мечетского сельского поселения составляет 49224,8 м.

ТЕКСТОВОЕ ОПИСАНИЕ ГРАНИЦ НИКОЛЬСКОГО СЕЛЬСКОГО ПОСЕЛЕНИЯ БОБРОВСКОГО МУНИЦИПАЛЬНОГО РАЙОНА ВОРОНЕЖСКОЙ ОБЛАСТИ

I. Линия прохождения границы Никольского сельского поселения по смежеству с Верхнеикорецким сельским поселением

От точки стыка 47019 границ Никольского, Верхнеикорецкого сельских поселений и Лискинского муниципального района линия границы идет в северо-восточном направлении по сельскохозяйственным угодьям, затем по древесно-кустарниковой растительности до точки 02902462009.

От точки 02902462009 линия границы идет в юго-восточном направлении по сельскохозяйственным угодьям вдоль линий электропередач, затем по пойме реки Игорец до точки 02902462001.

От точки 02902462001 линия границы идет в северо-западном направлении по пойме реки Игорец до точки 0290246301.

От точки 0290246301 линия границы идет в северо-восточном направлении по пойме реки Игорец до точки 02902468.

От точки 02902468 линия границы идет в северо-западном направлении по пойме реки Игорец, затем по реке Игорец вдоль западной стороны земель лесного фонда (урочище Незнамово) до точки 02902473.

От точки 02902473 линия границы идет в общем северо-восточном направлении по реке Икорец вдоль западной стороны земель лесного фонда (урочище Незнамово), далее по реке Икорец, затем по реке Икорец вдоль западной и северной сторон земель лесного фонда (урочище Казенное) до точки 02901185.

От точки 02901185 линия границы идет в юго-восточном направлении по пойме реки Икорец, затем по землям лесного фонда (урочище Казенное), пересекает ручей Заречный Ключ, далее по древесно-кустарниковой растительности, затем по западной стороне земель лесного фонда (урочище Ржавец), далее между лесными кварталами 41 и 40 Икорецкого участкового лесничества Бобровского лесничества (земли лесного фонда), затем по балке Данковский Лог до точки 0290124105.

От точки 0290124105 линия границы идет в общем восточном направлении по балке Данковский Лог до точки 02901220.

От точки 02901220 линия границы идет в юго-восточном направлении по балке Данковский Лог, затем по южной стороне лесной полосы до точки 02901266.

От точки 02901266 линия границы идет в северо-восточном направлении по западной стороне лесной полосы до точки 02901188.

От точки 02901188 линия границы идет в юго-восточном направлении по лесной полосе, затем по полевой дороге вдоль северной стороны лесной полосы, далее пересекает автомобильную дорогу Бобров – Верхний Икорец – Ильича до точки стыка 02043398 границ Никольского, Верхнеикорецкого сельских поселений и городского поселения – город Бобров.

Протяженность границы Никольского сельского поселения по смежеству с Верхнеикорецким сельским поселением составляет 14600,5 м.

II. Линия прохождения границы Никольского сельского поселения по смежеству с городским поселением – город Бобров

От точки стыка 02043398 границ Никольского, Верхнеикорецкого сельских поселений и городского поселения – город Бобров линия границы идет в юго-восточном направлении по лесной полосе вдоль восточной стороны полосы отвода автомобильной дороги Бобров - Верхний Икорец - Ильича, пересекает автомобильную дорогу Бобров - Верхний Икорец – Ильича, затем по краю лесной полосы вдоль западной стороны полосы отвода автомобильной дороги Бобров - Верхний Икорец – Ильича до точки 02043421.

От точки 02043421 линия границы идет в общем юго-западном направлении по лесной полосе, затем по балке, по лесной полосе и по балке Яковлев Яр до точки 02043540074.

От точки 02043540074 линия границы идет в южном направлении по балке Большой Лог до точки 02043540075.

От точки 02043540075 линия границы идет в общем юго-восточном направлении по балке до точки 02044136.

От точки 02044136 линия границы идет в юго-западном направлении по балке, далее по сельскохозяйственным угодьям, затем по балке до точки 02044379.

От точки 02044379 линия границы идет в общем северо-западном направлении по балке до точки 02044142.

От точки 02044142 линия границы идет в юго-западном направлении по балке, далее по лесной полосе, по сельскохозяйственным угодьям, по лесной полосе, затем пересекает балку, по лесной полосе, далее по восточной стороне лесной полосы, по северной стороне полосы отвода автомобильной дороги М «Дон» - Бобров - Таловая – Новохоперск, пересекает автомобильную дорогу М «Дон» - Бобров - Таловая - Новохоперск, по лесной полосе, затем по восточной стороне лесной полосы до точки 02044974.

От точки 02044974 линия границы идет в южном направлении по балке до точки 02044984.

От точки 02044984 линия границы идет в юго-западном направлении по балке, далее по сельскохозяйственным угодьям 02045109.

От точки 02045109 линия границы идет в юго-восточном направлении по северной стороне полосы отвода Юго-Восточной железной дороги до точки 02000029.

От точки 02000029 линия границы идет в северо-восточном направлении по северной стороне полосы отвода Юго-Восточной железной дороги до точки стыка 0200003101 границ Никольского, Ясенковского сельских поселений и городского поселения – город Бобров.

Протяженность границы Никольского сельского поселения по смежеству с городским поселением – город Бобров составляет 18476,8 м.

III. Линия прохождения границы Никольского сельского поселения по смежеству с Ясенковским сельским поселением

От точки стыка 0200003101 границ Никольского, Ясенковского сельских поселений и городского поселения – город Бобров линия границы в юго-западном направлении пересекает Юго-Восточную железную дорогу до точки 0200003102.

От точки 0200003102 линия границы идет в северо-восточном направлении по южной стороне полосы отвода Юго-Восточной железной дороги до точки 02045302.

От точки 02045302 линия границы идет в юго-восточном направлении по западной стороне лесной полосы, затем по лесной полосе, далее по восточной стороне лесной полосы до точки стыка 02046221 границ Никольского, Ясенковского и Пчелинского сельских поселений.

Протяженность границы Никольского сельского поселения по смежеству с Ясенковским сельским поселением составляет 6237,7 м.

IV. Линия прохождения границы Никольского сельского поселения по смежеству с Пчелиновским сельским поселением

От точки стыка 02046221 границ Никольского, Ясенковского и Пчелиновского сельских поселений линия границы идет в юго-восточном направлении по восточной стороне лесной полосы, по сельскохозяйственным угодьям вдоль восточной стороны лесной полосы, далее по балке Борковская до точки 02046718.

От точки 02046718 линия границы идет в юго-западном направлении по балке Борковская до точки стыка 4716001 границ Никольского, Пчелиновского сельских поселений и Лискинского муниципального района.

Протяженность границы Никольского сельского поселения по смежеству с Пчелиновским сельским поселением составляет 2615,6 м.

V. Линия прохождения границы Никольского сельского поселения по смежеству с Лискинским муниципальным районом

От точки стыка 4716001 границ Никольского, Пчелиновского сельских поселений и Лискинского муниципального района линия границы идет в северо-западном направлении по восточной стороне полосы отвода автомобильной дороги М-4 «Дон» Москва-Воронеж-Ростов-на-Дону-Краснодар-Новороссийск до точки стыка 4715101 границ Никольского сельского поселения Бобровского муниципального района и Нижнеикорецкого, Среднеикорецкого сельских поселений Лискинского муниципального района.

От точки стыка 4715101 линия границы идет в северо-западном направлении по восточной стороне полосы отвода автомобильной дороги М-4 «Дон» Москва-Воронеж-Ростов-на-Дону-Краснодар-Новороссийск до точки 47150.

От точки 47150 линия границы идет в северо-восточном направлении по балке до точки 4715005.

От точки 4715005 линия границы идет в юго-восточном направлении по балке до точки 4715007.

От точки 4715007 линия границы идет в общем северо-восточном направлении по балке Анновский Лог, далее по балке Анновский Лог вдоль пруда до точки 47150053.

От точки 47150053 линия границы идет в общем северо-западном направлении по балке Анновский Лог вдоль пруда, далее по балке Анновский Лог до точки 47150079.

От точки 47150079 линия границы идет в юго-западном направлении по балке Анновский Лог до точки 47150090.

От точки 47150090 линия границы идет в северо-западном направлении по балке Анновский Лог, далее по лесной полосе, по западной стороне лесной полосы, по лесной полосе, по западной стороне лесной полосы, пересекает полевую дорогу до точки 47143.

От точки 47143 линия границы идет в юго-западном направлении по южной стороне лесной полосы, далее пересекает автомобильную дорогу М-4 «Дон» Москва-Воронеж-Ростов-на-Дону-Краснодар-Новороссийск до точки 47140.

От точки 47140 линия границы идет в юго-восточном направлении по западной стороне полосы отвода автомобильной дороги М-4 «Дон» Москва-Воронеж-Ростов-на-Дону-Краснодар-Новороссийск до точки 47137.

От точки 47137 линия границы идет в юго-западном направлении по южной стороне лесной полосы, далее по балке до точки 47137012.

От точки 47137012 линия границы идет в северо-западном направлении по южной стороне лесной полосы до точки 47137016.

От точки 47137016 линия границы идет в юго-западном направлении по южной стороне лесной полосы до точки 47137019.

От точки 47137019 линия границы идет в северо-западном направлении по восточной стороне Лискинского участкового лесничества Давыдовского лесничества (земли лесного фонда), далее по границе Лискинского участкового лесничества Давыдовского лесничества (земли лесного фонда) и Икорецкого участкового лесничества Бобровского лесничества (земли лесного фонда) до точки 47128.

От точки 47128 линия границы идет в юго-восточном направлении по границе Лискинского участкового лесничества Давыдовского лесничества (земли лесного фонда) и Икорецкого участкового лесничества Бобровского лесничества (земли лесного фонда) до точки 47127.

От точки 47127 линия границы идет в общем северо-восточном направлении по границе Лискинского участкового лесничества Давыдовского лесничества (земли лесного фонда) и Икорецкого участкового лесничества Бобровского лесничества (земли лесного фонда), далее по восточной стороне Лискинского участкового лесничества Давыдовского лесничества (земли лесного фонда) до точки 47116.

От точки 47116 линия границы идет в северо-западном направлении по границе Лискинского участкового лесничества Давыдовского лесничества (земли лесного фонда) и Икорецкого участкового лесничества Бобровского лесничества (земли лесного фонда) до точки 47111.

От точки 47111 линия границы идет в северо-восточном направлении по южной стороне Икорецкого участкового лесничества Бобровского лесничества (земли лесного фонда) до точки 47110.

От точки 47110 линия границы идет в общем северо-западном направлении по южной стороне Икорецкого участкового лесничества Бобровского лесничества (земли лесного фонда), далее по южной стороне Икорецкого участкового лесничества Бобровского лесничества (земли лесного фонда) вдоль северной стороны жилой застройки поселка Среднеикорецкой больницы, затем по южной стороне Икорецкого участкового лесничества Бобровского лесничества (земли лесного фонда) вдоль грунтовой дороги до точки 4710906.

От точки 4710906 линия границы идет в юго-западном направлении по восточной стороне полосы отвода Юго-Восточной железной дороги, пересекает автомобильную дорогу М «Дон»-сан.им.Цюрупы-Владимировка-М «Дон» до точки 4710907.

От точки 4710907 линия границы в северо-западном направлении пересекает Юго-Восточную железную дорогу до точки 47108.

От точки 47108 линия границы идет в северо-восточном направлении по западной стороне полосы отвода Юго-Восточной железной дороги до точки 47022156.

От точки 47022156 линия границы идет в западном направлении по южной стороне лесного квартала 72 Икорецкого участкового лесничества Бобровского лесничества (земли лесного фонда) до точки 47022154.

От точки 47022154 линия границы идет в общем северо-восточном направлении по западной и северной сторонам лесного квартала 72 Икорецкого участкового лесничества Бобровского лесничества (земли лесного фонда), далее по древесно-кустарниковой растительности вдоль восточной стороны приусадебных земельных участков поселка Песковатка, пересекает грунтовую дорогу, пересекает овраг, затем по древесно-кустарниковой растительности до точки 47022145.

От точки 47022145 линия границы идет в общем северо-западном направлении по южной стороне Икорецкого участкового лесничества Бобровского лесничества (земли лесного фонда) до точки 47022136.

От точки 47022136 линия границы идет в северо-восточном направлении по южной стороне Икорецкого участкового лесничества Бобровского лесничества (земли лесного фонда) вдоль приусадебных земельных участков поселка Песковатка до точки 47022135.

От точки 47022135 линия границы идет в северо-западном направлении по южной стороне Икорецкого участкового лесничества Бобровского лесничества (земли лесного фонда) вдоль приусадебных земельных участков поселка Песковатка до точки 47022134.

От точки 47022134 линия границы идет в юго-западном направлении по южной стороне Икорецкого участкового лесничества Бобровского лесничества (земли лесного фонда) вдоль приусадебных земельных участков поселка Песковатка до точки 47022131.

От точки 47022131 линия границы идет в северо-западном направлении по южной стороне Икорецкого участкового лесничества Бобровского лесничества (земли лесного фонда) вдоль автомобильной дороги от села Средний Икорец до села Песковатка до точки 47022127.

От точки 47022127 линия границы идет в общем северо-восточном направлении по пойме реки Икорец вдоль приусадебных земельных участков села Средний Икорец, далее по пойме реки Икорец, затем по реке Икорец вдоль западной стороны земель лесного фонда (урочище Средняя Икорецкая Дача) до точки 47022096.

От точки 47022096 линия границы идет в северо-западном направлении по реке Икорец вдоль западной стороны земель лесного фонда (урочище Средняя Икорецкая Дача) до точки 47022093.

От точки 47022093 линия границы идет в юго-западном направлении по реке Икорец вдоль западной стороны земель лесного фонда (урочище Средняя Икорецкая Дача) до точки 47022091.

От точки 47022091 линия границы идет в северо-западном направлении по реке Игорец, далее по пойме реки Игорец вдоль западной стороны земель лесного фонда (урочище Средняя Игорецкая Дача), по реке Игорец вдоль западной стороны земель лесного фонда (урочище Средняя Игорецкая Дача), пересекает автомобильную дорогу М-4 «Дон» Москва-Воронеж-Ростов-на-Дону-Краснодар-Новороссийск, по реке Игорец вдоль западной стороны земель лесного фонда (урочище Средняя Игорецкая Дача) до точки 47022063.

От точки 47022063 линия границы идет в северо-восточном направлении по реке Игорец вдоль западной стороны земель лесного фонда (урочище Средняя Игорецкая Дача) до точки 47022060.

От точки 47022060 линия границы идет в юго-восточном направлении по реке Игорец вдоль западной стороны земель лесного фонда (урочище Средняя Игорецкая Дача) до точки 47022057.

От точки 47022057 линия границы идет в северо-восточном направлении по реке Игорец вдоль западной стороны земель лесного фонда (урочище Средняя Игорецкая Дача) до точки 47022055.

От точки 47022055 линия границы идет в северо-западном направлении по пойме реки Игорец вдоль западной стороны земель лесного фонда (урочище Средняя Игорецкая Дача) до точки 47022049.

От точки 47022049 линия границы идет в северо-восточном направлении по пойме реки Игорец вдоль западной стороны земель лесного фонда (урочище Средняя Игорецкая Дача), далее по реке Игорец до точки 47022046.

От точки 47022046 линия границы идет в северо-западном направлении по пойме реки Игорец, затем по сельскохозяйственным угодьям до точки 47022043.

От точки 47022043 линия границы идет в северо-восточном направлении по сельскохозяйственным угодьям вдоль лесного массива до точки 47022036.

От точки 47022036 линия границы идет в юго-восточном направлении по сельскохозяйственным угодьям вдоль лесного массива, пересекает реку Игорец, далее по лесному массиву до точки 47022034.

От точки 47022034 линия границы идет в северо-восточном направлении по западной стороне Игорецкого участкового лесничества Бобровского лесничества (земли лесного фонда) до точки 47022021.

От точки 47022021 линия границы идет в северо-западном направлении по западной стороне Игорецкого участкового лесничества Бобровского лесничества (земли лесного фонда) до точки 47022019.

От точки 47022019 линия границы идет в юго-западном направлении по западной стороне Игорецкого участкового лесничества Бобровского лесничества (земли лесного фонда) до точки 47022014.

От точки 47022014 линия границы идет в северо-западном направлении по западной стороне Игорецкого участкового лесничества Бобровского лесничества (земли лесного фонда), далее по пойме реки Игорец вдоль западной стороны Игорецкого участкового лесничества Бобровского лесничества (земли лесного фонда) до точки 47022012.

От точки 47022012 линия границы идет в северо-восточном направлении по пойме реки Игорец вдоль западной стороны Игорецкого участкового лесничества Бобровского лесничества (земли лесного фонда) до точки 47022005.

От точки 47022005 линия границы идет в северо-западном направлении по пойме реки Игорец вдоль западной стороны Игорецкого участкового лесничества Бобровского лесничества (земли лесного фонда) до точки 47022003.

От точки 47022003 линия границы идет в северо-восточном направлении по пойме реки Игорец вдоль западной стороны Игорецкого участкового лесничества Бобровского лесничества (земли лесного фонда) до точки 4702201.

От точки 4702201 линия границы идет в северо-западном направлении по пойме реки Игорец, пересекает реку Игорец, снова по пойме реки Игорец до точки стыка 47019 границ Никольского, Верхнеикорецкого сельских поселений и Лискинского муниципального района.

Протяженность границы Никольского сельского поселения по смежеству с Лискинским муниципальным районом составляет 35082,1 м.

Общая протяженность границ Никольского сельского поселения составляет 77012,7 м.

ТЕКСТОВОЕ ОПИСАНИЕ ГРАНИЦ ОКТЯБРЬСКОГО СЕЛЬСКОГО ПОСЕЛЕНИЯ БОБРОВСКОГО МУНИЦИПАЛЬНОГО РАЙОНА ВОРОНЕЖСКОЙ ОБЛАСТИ

I. Линия прохождения границы Октябрьского сельского поселения по смежеству с Семено-Александровским сельским поселением

От точки стыка 0204725024 границ Октябрьского, Семено-Александровского и Мечетского сельских поселений линия границы идет в северо-восточном направлении по южной стороне полосы отвода автомобильной дороги «М «Дон» - Бобров – Таловая – Новохоперск» - с. Мечетка до точки 02901515.

От точки 02901515 линия границы в северо-западном направлении пересекает автомобильную дорогу «М «Дон» - Бобров – Таловая – Новохоперск» - с. Мечетка, затем по западной стороне лесной полосы, далее по балке Буравль до точки 02901505001.

От точки 02901505001 линия границы идет в северо-восточном направлении по восточной стороне лесной полосы, затем по полевой дороге вдоль сельскохозяйственных угодий до точки 02901505027.

От точки 02901505027 линия границы идет в юго-восточном направлении по полевой дороге вдоль южной стороны лесной полосы, затем по балке Буравль до точки 02901494.

От точки 02901494 линия границы идет в общем северо-восточном направлении по балке Буравль, пересекает автомобильную дорогу «М «Дон» - Бобров – Таловая – Новохоперск» - с. Мечетка, затем снова по балке Буравль до точки 02046551.

От точки 02046551 линия границы идет в юго-восточном направлении по балке Буравль, пересекает лесную полосу, затем по сельскохозяйственным

угодьям, далее по лесной полосе, затем по южной стороне лесной полосы, далее по лесной полосе, затем по сельскохозяйственным угодьям, далее по древесно-кустарниковой растительности до точки стыка 02901508 границ Октябрьского, Семено-Александровского и Анновского сельских поселений.

Протяженность границы Октябрьского сельского поселения по смежеству с Семено-Александровским сельским поселением составляет 10921,3 м.

II. Линия прохождения Октябрьского сельского поселения по смежеству с Анновским сельским поселением

От точки стыка 02901508 границ Октябрьского, Анновского и Семено-Александровского сельских поселений линия границ идет в юго-западном направлении по лесной полосе до точки 02901520.

От точки 02901520 линия границы идет в юго-восточном направлении по западной стороне лесной полосы, затем пересекает автомобильную дорогу Семено-Александровка – Анновка – Нижний Кисляй, затем по западной стороне лесной полосы, далее по балке Чураба вдоль плотины пруда, затем по балке Мечеть до точки стыка 05005650012 границ Октябрьского, Анновского сельских поселений и Бутурлиновского муниципального района.

Протяженность границы Октябрьского сельского поселения по смежеству с Анновским сельским поселением составляет 5883,8 м.

III. Линия прохождения Октябрьского сельского поселения по смежеству с Бутурлиновским муниципальным районом

От точки стыка 05005650012 границ Октябрьского, Анновского сельских поселений и Бутурлиновского муниципального района линия границы идет в общем юго-западном направлении по балке Мечеть вдоль ручья до точки 05005650135.

От точки 05005650135 линия границы идет в юго-восточном направлении по балке Мечеть, по лесной полосе, далее по южной стороне лесной полосы, пересекает полевую дорогу до точки 05005650141.

От точки 05005650141 линия границы в юго-западном направлении пересекает полевую дорогу, далее идет по сельскохозяйственным угодьям, по восточной стороне лесной полосы, пересекает балку Карайчевский Лог, затем по восточной стороне лесной полосы до точки стыка 05005650145 границ Октябрьского сельского поселения Бобровского муниципального района и Карайчевского сельского поселения, Нижнекисляйского городского поселения Бутурлиновского муниципального района.

От точки стыка 05005650145 линия границы идет в юго-западном направлении по восточной стороне лесной полосы, далее по лесной полосе, затем по западной стороне лесной полосы до точки 49071.

От точки 49071 линия границы идет в северо-западном направлении по северной стороне лесной полосы, по лесной полосе, пересекает балку Смоляков Лог, по лесной полосе до точки стыка 02901254 границ Октябрьского, Мечетского сельских поселений и Бутурлиновского муниципального района.

Протяженность границы Октябрьского сельского поселения по смежеству с Бутурлиновским муниципальным районом составляет 15116,6 м.

IV. Линия прохождения Октябрьского сельского поселения по смежеству с Мечетским сельским поселением

От точки стыка 02901254 границ Октябрьского, Мечетского сельских поселений и Бутурлиновского муниципального района линия границы идет в северо-восточном направлении по сельскохозяйственным угодьям, затем пересекает лесную полосу, далее по сельскохозяйственным угодьям, затем пересекает автомобильную дорогу Семено-Александровка – Анновка – Нижний Кисляй, далее по сельскохозяйственным угодьям, затем по балке до точки 02048404.

От точки 02048404 линия границы идет в общем северо-западном направлении по балке вдоль реки Мечеть до точки 02048238.

От точки 02048238 линия границы идет в северо-восточном направлении по балке вдоль реки Мечеть, затем по восточной стороне лесной полосы, далее пересекает лесную полосу, затем по западной стороне лесной полосы до точки 02047484.

От точки 02047484 линия границы идет в северо-западном направлении по сельскохозяйственным угодьям вдоль южной стороны лесной полосы до точки 02047360.

От точки 02047360 линия границы идет в юго-западном направлении по восточной стороне лесного массива до точки 02047372.

От точки 02047372 линия границы идет в северо-западном направлении по балке вдоль южной стороны лесного массива, затем по балке до точки 02047291.

От точки 02047291 линия границы идет в юго-западном направлении по балке до точки 02047315.

От точки 02047315 линия границы идет в северо-западном направлении по балке, затем по западной стороне лесной полосы до точки стыка 0204725024 границ Октябрьского, Мечетского и Семено-Александровского сельских поселений.

Протяженность границы Октябрьского сельского поселения по смежеству с Мечетским сельским поселением составляет 13413,7 м.

Общая протяженность границ Октябрьского сельского поселения составляет 45335,4 м.

ТЕКСТОВОЕ ОПИСАНИЕ ГРАНИЦ ПЧЕЛИНОВСКОГО СЕЛЬСКОГО ПОСЕЛЕНИЯ БОБРОВСКОГО МУНИЦИПАЛЬНОГО РАЙОНА ВОРОНЕЖСКОЙ ОБЛАСТИ

I. Линия прохождения границы Пчелиновского сельского поселения по смежеству с городским поселением – город Бобров

От точки стыка 02903104027 границ Пчелиновского, Ясенковского сельских поселений и городского поселения – город Бобров линия границы идет

линовского, Семено-Александровского сельских поселений и городского поселения – город Бобров.

Протяженность границы Пчелиновского сельского поселения по смежеству с городским поселением – город Бобров составляет 9418 м.

II. Линия прохождения границы Пчелиновского сельского поселения по смежеству с Семено-Александровским сельским поселением

От точки стыка 020461990168 границ Пчелиновского, Семено-Александровского сельских поселений и городского поселения – город Бобров линия границы идет в общем юго-западном направлении по пойме реки Битюг вдоль западной границы земель лесного фонда (урочище Подгорное) до точки 020461990198.

От точки 020461990198 линия границы идет в северо-западном направлении по пойме реки Битюг вдоль западной границы земель лесного фонда (урочище Подгорное) до точки 020461990209.

От точки 020461990209 линия границы идет в юго-западном направлении по пойме реки Битюг вдоль западной границы земель лесного фонда (урочище Подгорное) до точки 020461990216.

От точки 020461990216 линия границы идет в общем юго-восточном направлении по пойме реки Битюг вдоль западной границы земель лесного фонда (урочище Подгорное) до точки стыка 020461990233 границ Пчелиновского, Семено-Александровского и Мечетского сельских поселений.

Протяженность границы Пчелиновского сельского поселения по смежеству с Семено-Александровским сельским поселением составляет 1852,4 м.

III. Линия прохождения границы Пчелиновского сельского поселения по смежеству с Мечетским сельским поселением

От точки стыка 020461990233 границ Пчелиновского, Мечетского и Семено-Александровского сельских поселений линия границы идет в общем юго-западном направлении по реке Битюг до точки 02047370.

От точки 02047370 линия границы идет в общем юго-восточном направлении по реке Битюг до точки стыка 02047566 границ Пчелиновского, Мечетского и Липовского сельских поселений.

Протяженность границы Пчелиновского сельского поселения по смежеству с Мечетским сельским поселением составляет 6741,7 м.

IV. Линия прохождения границы Пчелиновского сельского поселения по смежеству с Липовским сельским поселением

От точки стыка 02047566 границ Пчелиновского, Мечетского и Липовского сельских поселений линия границы идет в северо-западном направлении по реке Битюг, далее по пойме реки Битюг до точки 02047564.

От точки 02047564 линия границы идет в юго-западном направлении по заболоченной местности, пересекает грунтовую дорогу, далее по сельскохозяйственным угодьям до точки 02047682.

От точки 02047682 линия границы идет в юго-восточном направлении по древесно-кустарниковой растительности вдоль восточной стороны приусадебных земельных участков поселка Лугань до точки 02047688.

От точки 02047688 линия границы идет в юго-западном направлении по древесно-кустарниковой растительности вдоль южной стороны приусадебных земельных участков поселка Лугань, далее по балке Солонцов Лог вдоль северной стороны земель лесного фонда (урочище Федоровская Яруга) до точки 02047694.

От точки 02047694 линия границы идет в юго-западном направлении по западной границе земель лесного фонда (урочище Федоровская Яруга) до точки 02047729.

От точки 02047729 линия границы идет в западном направлении по сельскохозяйственным угодьям, по балке Липочный Лог до точки 02047732001.

От точки 02047732001 линия границы идет в общем юго-западном направлении по балке Липочный Лог, далее по лесной полосе до точки 02048027.

От точки 02048027 линия границы идет в северо-западном направлении по южной стороне лесной полосы до точки 02047933.

От точки 02047933 линия границы идет в общем юго-западном направлении по сельскохозяйственным угодьям, далее по балке Липовый Лог до точки 02048231049.

От точки 02048231049 линия границы идет в общем северо-западном направлении по восточной стороне полосы отвода автомобильной дороги М-4 «Дон» - Москва - Воронеж - Ростов-на-Дону - Краснодар – Новороссийск до точки стыка 47168 границ Пчелиновского, Липовского сельских поселений Бобровского муниципального района и Лискинского муниципального района.

Протяженность границы Пчелиновского сельского поселения по смежеству с Липовским сельским поселением составляет 14331,9 м.

V. Линия прохождения границы Пчелиновского сельского поселения по смежеству с Лискинским муниципальным районом

От точки стыка 47168 границ Пчелиновского, Липовского сельских поселений и Лискинского муниципального района линия границы идет в северо-западном направлении по восточной стороне полосы отвода автомобильной дороги М-4 «Дон» Москва-Воронеж-Ростов-на-Дону-Краснодар-Новороссийск, пересекает транспортную развязку автомобильных дорог М «Дон»-Пчелиновка-Бобров и М-4 «Дон» Москва-Воронеж-Ростов-на-Дону-Краснодар-Новороссийск, по восточной стороне полосы отвода автомобильной дороги М-4 «Дон» Москва-Воронеж-Ростов-на-Дону-Краснодар-Новороссийск до точки стыка 4716001 границ Пчелиновского, Никольского сельских поселений и Лискинского муниципального района.

Протяженность границы Пчелиновского сельского поселения по смежеству с Лискинским муниципальным районом составляет 3726,9 м.

VI. Линия прохождения границы Пчелиновского сельского поселения по смежеству с Никольским сельским поселением

От точки стыка 4716001 границ Пчелиновского, Никольского сельских поселений и Лискинского муниципального района линия границы идет в северо-восточном направлении по балке Борковская до точки 02046718.

От точки 02046718 линия границы идет в северо-западном направлении по балке Борковская, затем по сельскохозяйственным угодьям вдоль восточной стороны лесной полосы, далее по восточной стороне лесной полосы до точки стыка 02046221 границ Пчелиновского, Никольского и Ясенковского сельских поселений.

Протяженность границы Пчелиновского сельского поселения по смежеству с Никольским сельским поселением составляет 2615,6 м.

VII. Линия прохождения границы Пчелиновского сельского поселения по смежеству с Ясенковским сельским поселением

От точки стыка 02046221 границ Пчелиновского, Ясенковского и Никольского сельских поселений линия границы идет в северо-восточном направлении по северной стороне лесной полосы, пересекает балку, затем по сельскохозяйственным угодьям, далее по северной стороне лесной полосы, пересекает автомобильную дорогу «М «Дон» - Пчелиновка – Бобров, затем по южной стороне лесной полосы, далее по западной стороне лесной полосы, затем по сельскохозяйственным угодьям, далее по лесной полосе до точки 02903104006.

От точки 02903104006 линия границы идет в юго-восточном направлении по древесно-кустарниковой растительности до точки 02903104007.

От точки 02903104007 линия границы идет в северо-восточном направлении по сельскохозяйственным угодьям вдоль западной стороны территории, занятой объектом социального обслуживания до точки 02903104011.

От точки 02903104011 линия границы идет в юго-восточном направлении по сельскохозяйственным угодьям до точки 02903104012.

От точки 02903104012 линия границы идет в северо-восточном направлении по сельскохозяйственным угодьям вдоль западной стороны приусадебных земельных участков села Николо-Варваринка до точки 02903104016.

От точки 02903104016 линия границы идет в юго-восточном направлении по южной стороне лесной полосы вдоль северной стороны приусадебных земельных участков села Николо-Варваринка, пересекает грунтовую дорогу, затем снова по южной стороне лесной полосы вдоль северной стороны приусадебных земельных участков села Николо-Варваринка, далее пересекает грунтовую дорогу, затем по южной стороне лесной полосы, по краю лесной полосы, по южной стороне лесной полосы до точки 02903104021.

От точки 02903104021 линия границы идет в юго-западном направлении по древесно-кустарниковой растительности, затем по склону правого берега реки Битюг до точки 02903104024.

От точки 02903104024 линия границы идет в общем юго-восточном направлении по склону правого берега реки Битюг, затем по сельскохозяйст-

венным угодьям, далее по древесно-кустарниковой растительности, затем по пойме реки Битюг, далее по реке Битюг до точки стыка 02903104027 границ Пчелиновского, Ясенковского сельских поселений и городского поселения – город Бобров.

Протяженность границы Пчелиновского сельского поселения по смежеству с Ясенковским сельским поселением составляет 8293,2 м.

Общая протяженность границ Пчелиновского сельского поселения составляет 46979,7 м.

ТЕКСТОВОЕ ОПИСАНИЕ ГРАНИЦ СЕМЕНО-АЛЕКСАНДРОВСКОГО СЕЛЬСКОГО ПОСЕЛЕНИЯ БОБРОВСКОГО МУНИЦИПАЛЬНОГО РАЙОНА ВОРОНЕЖСКОЙ ОБЛАСТИ

I. Линия прохождения границы Семено-Александровского сельского поселения по смежеству с Хреновским сельским поселением

От точки стыка 020448630005 границ Семено-Александровского, Хреновского сельских поселений и городского поселения – город Бобров линия границы идет в юго-восточном направлении по северной стороне полосы отвода автомобильной дороги М «Дон» - Бобров - Таловая – Новохоперск, пересекает автомобильную дорогу М «Дон» - Бобров - Таловая – Новохоперск, пересекает урочище Просеченное Болото, далее по сельскохозяйственным угодьям, по заболоченной местности, затем по сельскохозяйственным угодьям, по заболоченной местности до точки 02901384.

От точки 02901384 линия границы идет в юго-западном направлении по заболоченной местности, далее по лесной полосе, снова по заболоченной местности, затем по восточной стороне лесной полосы до точки стыка 02901414 границ Семено-Александровского, Хреновского и Анновского сельских поселений.

Протяженность границы Семено-Александровского сельского поселения по смежеству с Хреновским сельским поселением составляет 10962,1 м.

II. Линия прохождения границы Семено-Александровского сельского поселения по смежеству с Анновским сельским поселением

От точки стыка 02901414 границ Семено-Александровского, Хреновского и Анновского сельских поселений линия границы идет в юго-западном направлении по восточной стороне лесной полосы, далее по балке, по лесной полосе вдоль западной стороны фруктового сада, затем по балке вдоль западной стороны автомобильной дороги «Семено-Александровка - Анновка - Нижний Кисляй» - п. Митрофановка до точки 0204640001.

От точки 0204640001 линия границы идет в северо-западном направлении по балке до точки 02046400.

От точки 02046400 линия границы идет в юго-западном направлении по балке до точки 0290145703.

От точки 0290145703 линия границы идет в северо-западном направлении по северной стороне полосы отвода автомобильной дороги Семено-Александровка - Анновка - Нижний Кисляй до точки 0290145702.

От точки 0290145702 линия границы в юго-западном направлении пересекает автомобильную дорогу Семено-Александровка - Анновка - Нижний Кисляй, далее идет по сельскохозяйственным угодьям, по восточной стороне лесной полосы, пересекает балку, снова по восточной стороне лесной полосы, по древесно-кустарниковой растительности до точки стыка 02901508 границ Семено-Александровского, Анновского и Октябрьского сельских поселений.

Протяженность границы Семено-Александровского сельского поселения по смежеству с Анновским сельским поселением составляет 6525,2 м.

III. Линия прохождения границы Семено-Александровского сельского поселения по смежеству с Октябрьским сельским поселением

От точки стыка 02901508 границ Семено-Александровского, Анновского и Октябрьского сельских поселений линия границы идет в северо-западном направлении по древесно-кустарниковой растительности, по сельскохозяйственным угодьям, затем по лесной полосе, по южной стороне лесной полосы, далее по лесной полосе, по сельскохозяйственным угодьям, пересекает лесную полосу, по балке Буравль до точки 02046551.

От точки 02046551 линия границы идет в общем юго-западном направлении по балке Буравль, пересекает автомобильную дорогу «М «Дон» - Бобров - Таловая – Новохоперск» - с. Мечетка, снова по балке Буравль до точки 02901494.

От точки 02901494 линия границы идет в северо-западном направлении по балке Буравль, далее по полевой дороге вдоль южной стороны лесной полосы до точки 02901505027.

От точки 02901505027 линия границы идет в юго-западном направлении по полевой дороге вдоль сельскохозяйственных угодий, далее по восточной стороне лесной полосы до точки 02901505001.

От точки 02901505001 линия границы идет в юго-восточном направлении по балке Буравль, далее по западной стороне лесной полосы, пересекает автомобильную дорогу «М «Дон» - Бобров - Таловая – Новохоперск» - с. Мечетка до точки 02901515.

От точки 02901515 линия границы идет в юго-западном направлении по южной стороне полосы отвода автомобильной дороги «М «Дон» - Бобров - Таловая – Новохоперск» - с. Мечетка до точки стыка 0204725024 границ Семено-Александровского, Октябрьского и Мечетского сельских поселений.

Протяженность границы Семено-Александровского сельского поселения по смежеству с Октябрьским сельским поселением составляет 10921,3 м.

IV. Линия прохождения границы Семено-Александровского сельского поселения по смежеству с Мечетским сельским поселением

От точки стыка 0204725024 границ Семено-Александровского, Октябрьского и Мечетского сельских поселений линия границы идет в юго-западном направлении по южной стороне полосы отвода автомобильной дороги «М «Дон» - Бобров - Таловая – Новохоперск» - с. Мечетка до точки 0204725002.

От точки 0204725002 линия границы в северо-западном направлении пересекает автомобильную дорогу «М «Дон» - Бобров - Таловая – Новохоперск» - с. Мечетка, далее идет по балке Буравль, затем по древесно-кустарниковой растительности, по сельскохозяйственным угодьям, далее по древесно-кустарниковой растительности севернее урочища Живой Мост, по заболоченной местности, пересекает реку Буравль, по сельскохозяйственным угодьям, далее по древесно-кустарниковой растительности, снова по сельскохозяйственным угодьям, пересекает грунтовую дорогу, по южной стороне лесной полосы, далее по лесной полосе, по сельскохозяйственным угодьям, затем по лесной полосе и по сельскохозяйственным угодьям до точки 020461990300.

От точки 020461990300 линия границы идет в юго-западном направлении по южной границе земель лесного фонда (урочище Подгорное) до точки 020461990293.

От точки 020461990293 линия границы идет в общем северо-западном направлении по южной границе земель лесного фонда (урочище Подгорное) до точки 020461990286.

От точки 020461990286 линия границы идет в юго-западном направлении по сельскохозяйственным угодьям, далее по древесно-кустарниковой растительности до точки 020461990285.

От точки 020461990285 линия границы идет в северо-западном направлении по южной границе земель лесного фонда (урочище Подгорное), далее по реке Битюг до точки стыка 020461990233 границ Семено-Александровского, Мечетского и Пчелиновского сельских поселений.

Протяженность границы Семено-Александровского сельского поселения по смежеству с Мечетским сельским поселением составляет 11867,3 м.

V. Линия прохождения границы Семено-Александровского сельского поселения по смежеству с Пчелиновским сельским поселением

От точки стыка 020461990233 границ Семено-Александровского, Мечетского и Пчелиновского сельских поселений линия границы идет в общем северо-западном направлении по пойме реки Битюг вдоль западной границы земель лесного фонда (урочище Подгорное) до точки 020461990216.

От точки 020461990216 линия границы идет в северо-восточном направлении по пойме реки Битюг вдоль западной границы земель лесного фонда (урочище Подгорное) до точки 020461990209.

От точки 020461990209 линия границы идет в юго-восточном направлении по пойме реки Битюг вдоль западной границы земель лесного фонда (урочище Подгорное) до точки 020461990198.

От точки 020461990198 линия границы идет в общем северо-восточном направлении по пойме реки Битюг вдоль западной границы земель лесного

фонда (урочище Подгорное) до точки стыка 020461990168 границ Семено-Александровского, Пчелиновского сельских поселений и городского поселения – город Бобров.

Протяженность границы Семено-Александровского сельского поселения по смежеству с Пчелиновским сельским поселением составляет 1852,4 м.

VI. Линия прохождения границы Семено-Александровского сельского поселения по смежеству с городским поселением - город Бобров

От точки стыка 020461990168 границ Семено-Александровского, Пчелиновского сельских поселений и городского поселения – город Бобров линия границы идет в северо-восточном направлении по южной стороне земель лесного фонда (урочище Нечаевская Дача) до точки 02046608.

От точки 02046608 линия границы идет в юго-восточном направлении по южной стороне земель лесного фонда (урочище Нечаевская Дача) до точки 02046618.

От точки 02046618 линия границы идет в северо-восточном направлении по южной стороне земель лесного фонда (урочище Нечаевская Дача) до точки 02902748030.

От точки 02902748030 линия границы идет в юго-восточном направлении по южной границе Семено-Александровского участкового лесничества Бобровского лесничества (земли лесного фонда) до точки 02902748024.

От точки 02902748024 линия границы идет в северо-восточном направлении по южной границе Семено-Александровского участкового лесничества Бобровского лесничества (земли лесного фонда), далее по южной стороне лесного массива, снова по южной границе Семено-Александровского участкового лесничества Бобровского лесничества (земли лесного фонда), вновь по южной стороне лесного массива до точки 02902748017.

От точки 02902748017 линия границы идет в юго-восточном направлении по южной границе Семено-Александровского участкового лесничества Бобровского лесничества (земли лесного фонда) до точки 02902748015.

От точки 02902748015 линия границы идет в северо-восточном направлении по южной границе Семено-Александровского участкового лесничества Бобровского лесничества (земли лесного фонда) до точки 02902748012.

От точки 02902748012 линия границы идет в юго-восточном направлении по южной границе Семено-Александровского участкового лесничества Бобровского лесничества (земли лесного фонда) до точки 02902748010.

От точки 02902748010 линия границы идет в северо-восточном направлении по восточной границе Семено-Александровского участкового лесничества Бобровского лесничества (земли лесного фонда) до точки 0204594901.

От точки 0204594901 линия границы идет в северо-западном направлении между лесными кварталами 69 и 74, 68 и 74, 67 и 74 Семено-Александровского участкового лесничества Бобровского лесничества (земли лесного фонда) до точки 02045944.

От точки 02045944 линия границы идет в северо-восточном направлении между лесными кварталами 66 и 67, 53 и 54 Семено-Александровского уча-

сткового лесничества Бобровского лесничества (земли лесного фонда) до точки 02045706.

От точки 02045706 линия границы идет в северо-западном направлении между лесными кварталами 38 и 53, 37 и 52, 36 и 51, 36 и 50 Семено-Александровского участкового лесничества Бобровского лесничества (земли лесного фонда), затем по западной границе Семено-Александровского участкового лесничества Бобровского лесничества (земли лесного фонда) до точки 020448630116.

От точки 020448630116 линия границы идет в северо-восточном направлении по западной границе Семено-Александровского участкового лесничества Бобровского лесничества (земли лесного фонда) до точки 020448630096.

От точки 020448630096 линия границы идет в юго-восточном направлении по южной стороне полосы отвода автомобильной дороги М «Дон» - Бобров-Таловая-Новохоперск до точки 020448630038.

От точки 020448630038 линия границы идет в северо-восточном направлении по южной стороне полосы отвода автомобильной дороги М «Дон» - Бобров-Таловая-Новохоперск, пересекает автомобильную дорогу М «Дон» - Бобров-Таловая-Новохоперск, затем по северной стороне полосы отвода автомобильной дороги М «Дон»-Бобров-Таловая-Новохоперск до точки стыка 020448630005 границ Семено-Александровского, Хреновского сельских поселений и городского поселения – город Бобров.

Протяженность границы Семено-Александровского сельского поселения по смежеству с городским поселением - город Бобров составляет 27439,7 м.

Общая протяженность границ Семено-Александровского сельского поселения составляет 69568 м.

ТЕКСТОВОЕ ОПИСАНИЕ ГРАНИЦ СЛОБОДСКОГО СЕЛЬСКОГО ПОСЕЛЕНИЯ БОБРОВСКОГО МУНИЦИПАЛЬНОГО РАЙОНА ВОРОНЕЖСКОЙ ОБЛАСТИ

I. Линия прохождения границы Слободского сельского поселения по смежеству с Аннинским муниципальным районом

От точки стыка 29036 границ Слободского, Чесменского сельских поселений и Аннинского муниципального района линия границы идет в общем северо-восточном направлении по пойме реки Битюг вдоль северной стороны Брагинского участкового лесничества Хреновского лесничества (земли лесного фонда) до точки 29066.

От точки 29066 линия границы идет в общем юго-восточном направлении по границе Ново-Чигольского участкового лесничества Аннинского лесничества (земли лесного фонда) и Брагинского участкового лесничества Хреновского лесничества (земли лесного фонда) вдоль реки Битюг до точки 29117.

От точки 29117 линия границы идет в общем северо-восточном направлении по границе Ново-Чигольского участкового лесничества Аннинского лесничества (земли лесного фонда) и Брагинского участкового лесничества

Хреновского лесничества (земли лесного фонда) вдоль реки Битюг до точки 29135.

От точки 29135 линия границы идет в юго-восточном направлении по границе Ново-Чигольского участкового лесничества Аннинского лесничества (земли лесного фонда) и Брагинского участкового лесничества Хреновского лесничества (земли лесного фонда) вдоль реки Битюг до точки 29150.

От точки 29150 линия границы идет в общем северо-восточном направлении по границе Ново-Чигольского участкового лесничества Аннинского лесничества (земли лесного фонда) и Брагинского участкового лесничества Хреновского лесничества (земли лесного фонда) вдоль реки Битюг до точки 29097.

От точки 29097 линия границы идет в юго-восточном направлении по пойме реки Битюг вдоль северной стороны Брагинского участкового лесничества Хреновского лесничества (земли лесного фонда) до точки 29170.

От точки 29170 линия границы идет в общем северо-восточном направлении по пойме реки Битюг вдоль северной стороны Брагинского участкового лесничества Хреновского лесничества (земли лесного фонда), затем по северной стороне Брагинского участкового лесничества Хреновского лесничества (земли лесного фонда), далее по заболоченной местности до точки стыка 28000 границ Слободского сельского поселения, Аннинского и Таловского муниципальных районов.

Протяженность границы Слободского сельского поселения по смежеству с Аннинским муниципальным районом составляет 11031,9 м.

II. Линия прохождения границы Слободского сельского поселения по смежеству с Таловским муниципальным районом

От точки стыка 28000 границ Слободского сельского поселения, Аннинского и Таловского муниципальных районов линия границы идет в юго-восточном направлении по осушительному каналу до точки 50086032.

От точки 50086032 линия границы идет в северо-восточном направлении по пойме реки Чигла до точки 50086030.

От точки 50086030 линия границы идет в юго-восточном направлении по пойме реки Чигла до точки 50086027.

От точки 50086027 линия границы идет в юго-западном направлении по пойме реки Чигла вдоль лесного массива до точки 50086024.

От точки 50086024 линия границы идет в юго-восточном направлении по заболоченной местности вдоль лесного массива, далее по пойме реки Чигла вдоль восточной стороны Брагинского участкового лесничества Хреновского лесничества (земли лесного фонда) до точки 50086022.

От точки 50086022 линия границы идет в юго-западном направлении по пойме реки Чигла вдоль восточной стороны Брагинского участкового лесничества Хреновского лесничества (земли лесного фонда) до точки 50086021.

От точки 50086021 линия границы идет в северо-восточном направлении по пойме реки Чигла вдоль восточной стороны Брагинского участкового лесничества Хреновского лесничества (земли лесного фонда) до точки 50086020.

От точки 50069 линия границы идет в юго-восточном направлении по восточной стороне Брагинского участкового лесничества Хреновского лесничества (земли лесного фонда) до точки 50068.

От точки 50068 линия границы идет в юго-западном направлении по восточной стороне Брагинского участкового лесничества Хреновского лесничества (земли лесного фонда) до точки 50063.

От точки 50063 линия границы идет в юго-восточном направлении по лесному массиву, пересекает грунтовую дорогу, по южной стороне лесной полосы, далее пересекает автомобильную дорогу от села Слобода до села Новая Чигла, по лесной полосе, по южной стороне лесной полосы, затем по сельскохозяйственным угодьям, по лесной полосе до точки 50056.

От точки 50056 линия границы идет в юго-западном направлении по лесной полосе, далее пересекает грунтовую дорогу, далее по восточной стороне лесной полосы, по лесной полосе, по балке урочище Красная Новь до точки 50056007.

От точки 50056007 линия границы идет в юго-восточном направлении по балке урочище Красная Новь, далее по пруду в балке урочище Красная Новь, затем по балке урочище Красная Новь, по южной стороне лесной полосы до точки стыка 50056011 границ Слободского сельского поселения Бобровского муниципального района и Новочигольского, Никольского сельских поселений Таловского муниципального района.

От точки стыка 50056011 линия границы идет в юго-западном направлении по лесной полосе до точки 50046.

От точки 50046 линия границы идет в северо-западном направлении по сельскохозяйственным угодьям вдоль полевой дороги до точки 50045.

От точки 50045 линия границы идет в юго-западном направлении по восточной стороне лесной полосы, пересекает Юго-Восточную железную дорогу, пересекает автомобильную дорогу от автомобильной дороги «М «Дон» - Бобров – Таловая – Новохоперск» - Хреновое – Шкарин» - х. Шестикурганский до села Никольское, затем по лесной полосе, пересекает балку Сухой Лог, по краю лесной полосы до точки 5004102.

От точки 5004102 линия границы идет в юго-восточном направлении по западной стороне лесной полосы, далее пересекает пруд в балке Шкарин Лог до точки 50033.

От точки 50033 линия границы идет в юго-западном направлении по сельскохозяйственным угодьям вдоль полевой дороги, далее по восточной стороне лесной полосы до точки стыка 50032 границ Слободского, Тройнянского сельских поселений и Таловского муниципального района.

Протяженность границы Слободского сельского поселения по смежеству с Таловским муниципальным районом составляет 35828,9 м.

III. Линия прохождения границы Слободского сельского поселения по смежеству с Тройнянским сельским поселением

От точки стыка 50032 границ Слободского, Тройнянского сельских поселений и Таловского муниципального района линия границы идет в юго-

западном направлении по восточной стороне лесной полосы, затем пересекает грунтовую дорогу, между двумя лесными полосами, далее по балке, затем по восточной стороне лесной полосы, далее по краю лесной полосы, затем по пруду в балке Бунарская Лощина до точки 02045628.

От точки 02045628 линия границы идет в северо-западном направлении по пруду в балке Бунарская Лощина до точки стыка 02901386 границ Слободского, Тройнянского и Хреновского сельских поселений.

Протяженность границы Слободского сельского поселения по смежеству с Тройнянским сельским поселением составляет 4707,4 м.

IV. Линия прохождения границы Слободского сельского поселения по смежеству с Хреновским сельским поселением

От точки стыка 02901386 границ Слободского, Хреновского и Тройнянского сельских поселений линия границы идет в северо-западном направлении по балке Бунарская Лощина до точки 02045190004.

От точки 02045190004 линия границы идет в северо-восточном направлении по лесной полосе до точки 02045190009.

От точки 02045190009 линия границы идет в северо-западном направлении по южной стороне лесной полосы, затем по сельскохозяйственным угодьям, по урочищу Чесменский Куст, далее по лесной полосе, затем по сельскохозяйственным угодьям вдоль западной стороны урочища Салатный Пригон, далее по грунтовой дороге до точки 02045190022.

От точки 02045190022 линия границы в северо-восточном направлении пересекает Юго-Восточную железную дорогу до точки 02320904.

От точки 02320904 линия границы идет в западном направлении по северной стороне полосы отвода Юго-Восточной железной дороги, затем пересекает автомобильную дорогу (от железнодорожного переезда до села Слобода) до точки 02320401001.

От точки 02320401001 линия границы идет в северо-западном направлении по западной стороне автомобильной дороги (от железнодорожного переезда до села Слобода) до точки 02320401008.

От точки 02320401008 линия границы в юго-западном направлении пересекает лесную полосу до точки 02320401010.

От точки 02320401010 линия границы идет в юго-восточном направлении по северной стороне лесного массива до точки 02320401011.

От точки 02320401011 линия границы идет в юго-западном направлении по северной стороне лесного массива до точки 02320401012.

От точки 02320401012 линия границы идет в северо-западном направлении по северной стороне лесного массива до точки 02320401014.

От точки 02320401014 линия границы идет в юго-западном направлении по северной стороне лесного массива до точки 02320401017.

От точки 02320401017 линия границы идет в северо-западном направлении по северной стороне территории нефтебазы, затем по древесно-кустарниковой растительности вдоль северной стороны территории плодопитомника до точки 02320401057.

От точки 02320401057 линия границы идет в юго-западном направлении по древесно-кустарниковой растительности вдоль северной стороны территории плодопитомника до точки 02320401062.

От точки 02320401062 линия границы идет в северо-восточном направлении по восточной стороне автомобильной дороги до точки 02320401067.

От точки 02320401067 линия границы в северо-западном направлении пересекает автомобильную дорогу, затем идет по южной стороне автомобильной дороги вдоль северной стороны приусадебных земельных участков села Хреновое, пересекает автомобильную дорогу, далее по древесно-кустарниковой растительности, затем по древесно-кустарниковой растительности вдоль восточной стороны приусадебных земельных участков по улице Советская села Хреновое, далее по древесно-кустарниковой растительности вдоль пруда до точки 02320401079.

От точки 02320401079 линия границы в юго-западном направлении пересекает плотину пруда до точки 02320401080.

От точки 02320401080 линия границы идет в северо-западном направлении по древесно-кустарниковой растительности вдоль плотины пруда до точки 02320401081.

От точки 02320401081 линия границы идет в юго-западном направлении по южной границе центральной усадьбы Хреновского конного завода вдоль северной стороны приусадебных земельных участков по улице Советская села Хреновое, затем по древесно-кустарниковой растительности вдоль северной стороны приусадебных земельных участков по улице Советская села Хреновое до точки 02044022.

От точки 02044022 линия границы идет в северо-западном направлении по древесно-кустарниковой растительности вдоль восточной стороны приусадебных земельных участков по улице Базарная площадь села Хреновое, затем по древесно-кустарниковой растительности между приусадебными земельными участками села Хреновое и села Слобода, пересекает автомобильную дорогу «М «Дон» - Бобров – Таловая – Новохоперск» - Хреновое – Шкарин, затем по древесно-кустарниковой растительности между приусадебными земельными участками села Хреновое и села Слобода, далее по грунтовой дороге вдоль пруда, затем по древесно-кустарниковой растительности вдоль территории производственной зоны, далее по древесно-кустарниковой растительности вдоль западной стороны приусадебных земельных участков по улице Большая села Слобода до точки стыка 02043694 границ Слободского, Хреновского сельских поселений и городского поселения – город Бобров.

Протяженность границы Слободского сельского поселения по смежеству с Хреновским сельским поселением составляет 16620,3 м.

V. Линия прохождения границы Слободского сельского поселения по смежеству с городским поселением - город Бобров

От точки стыка 02043694 границ Слободского, Хреновского сельских поселений и городского поселения – город Бобров линия границы идет в северо-западном направлении по грунтовой дороге вдоль восточной стороны

Хреновского участкового лесничества Бобровского лесничества (земли лесного фонда), далее по границе Хреновского участкового лесничества Хреновского лесничества (земли лесного фонда) и Хреновского участкового лесничества Бобровского лесничества (земли лесного фонда) до точки 02901271.

От точки 02901271 линия границы идет в юго-западном направлении по границе Хреновского участкового лесничества Хреновского лесничества (земли лесного фонда) и Хреновского участкового лесничества Бобровского лесничества (земли лесного фонда) до точки 02901275.

От точки 02901275 линия границы идет в северном направлении по границе Хреновского участкового лесничества Хреновского лесничества (земли лесного фонда) и Хреновского участкового лесничества Бобровского лесничества (земли лесного фонда) до точки 0290120402.

От точки 0290120402 линия границы идет в юго-западном направлении по границе Хреновского участкового лесничества Хреновского лесничества (земли лесного фонда) и Хреновского участкового лесничества Бобровского лесничества (земли лесного фонда) до точки 0290120401.

От точки 0290120401 линия границы идет в северо-западном направлении по границе Хреновского участкового лесничества Хреновского лесничества (земли лесного фонда) и Хреновского участкового лесничества Бобровского лесничества (земли лесного фонда) до точки 02901172018.

От точки 02901172018 линия границы идет в северо-восточном направлении по западной стороне Хреновского участкового лесничества Хреновского лесничества (земли лесного фонда), затем по пойме реки Битюг вдоль западной стороны Хреновского участкового лесничества Хреновского лесничества (земли лесного фонда) до точки стыка 02901172003 границ Слободского, Коршевского сельских поселений и городского поселения – город Бобров.

Протяженность границы Слободского сельского поселения по смежеству с городским поселением - город Бобров составляет 13280,5 м.

VI. Линия прохождения границы Слободского сельского поселения по смежеству с Коршевским сельским поселением

От точки стыка 02901172003 границ Слободского, Коршевского сельских поселений и городского поселения – город Бобров линия границы идет в юго-восточном направлении по реке Битюг вдоль северной стороны Хреновского участкового лесничества Хреновского лесничества (земли лесного фонда), по реке Битюг, по реке Битюг вдоль северной стороны Хреновского участкового лесничества Хреновского лесничества (земли лесного фонда) до точки 02043009.

От точки 02043009 линия границы идет в северо-восточном направлении по реке Битюг вдоль северной стороны Хреновского участкового лесничества Хреновского лесничества (земли лесного фонда), затем по реке Битюг вдоль западной стороны Вислинского участкового лесничества Хреновского лесничества (земли лесного фонда), затем по реке Битюг между лесными

кварталами 359 и 307 Вислинского участкового лесничества Хреновского лесничества (земли лесного фонда) до точки 02042694.

От точки 02042694 линия границы идет в юго-восточном направлении по реке Битюг между лесными кварталами 360 и 335 Вислинского участкового лесничества Хреновского лесничества (земли лесного фонда) до точки 02042547010.

От точки 02042547010 линия границы идет в северо-восточном направлении по лесному кварталу 335 Вислинского участкового лесничества Хреновского лесничества (земли лесного фонда) в пойме реки Битюг до точки 02042547007.

От точки 02042547007 линия границы идет в общем северо-западном направлении по лесному кварталу 335 Вислинского участкового лесничества Хреновского лесничества (земли лесного фонда) в пойме реки Битюг до точки 02042547002.

От точки 02042547002 линия границы идет в общем северо-восточном направлении по лесному кварталу 308 Вислинского участкового лесничества Хреновского лесничества (земли лесного фонда) в пойме реки Битюг, затем между лесными кварталами 309 и 283, 284 и 283, 257 и 283 Вислинского участкового лесничества Хреновского лесничества (земли лесного фонда) в пойме реки Битюг до точки 02042357014.

От точки 02042357014 линия границы идет в юго-восточном направлении между лесными кварталами 256 и 257 Вислинского участкового лесничества Хреновского лесничества (земли лесного фонда) в пойме реки Битюг до точки 02042357010.

От точки 02042357010 линия границы идет в северо-восточном направлении между лесными кварталами 256 и 257 Вислинского участкового лесничества Хреновского лесничества (земли лесного фонда) в пойме реки Битюг до точки стыка 02901158 границ Слободского, Коршевского и Шишовского сельских поселений.

Протяженность границы Слободского сельского поселения по смежеству с Коршевским сельским поселением составляет 7355,8 м.

VII. Линия прохождения границы Слободского сельского поселения по смежеству с Шишовским сельским поселением

От точки стыка 02901158 границ Слободского, Шишовского и Коршевского сельских поселений линия границы идет в общем юго-восточном направлении по лесным кварталам 204 и 258 Вислинского участкового лесничества Хреновского лесничества (земли лесного фонда) в пойме реки Битюг до точки 02042352.

От точки 02042352 линия границы идет в северо-восточном направлении по лесным кварталам 258, 231, 205, 206, 207, 174, 148, 149 Вислинского участкового лесничества Хреновского лесничества (земли лесного фонда) в пойме реки Битюг до точки 02901100.

От точки 02901100 линия границы идет в юго-восточном направлении по лесному кварталу 149 Вислинского участкового лесничества Хреновского лесничества (земли лесного фонда) до точки 02901104.

От точки 02901104 линия границы идет в общем северо-восточном направлении по лесным кварталам 84, 149, 150, 121 Вислинского участкового лесничества Хреновского лесничества (земли лесного фонда), затем между лесными кварталами 121 и 85, 121 и 86 Вислинского участкового лесничества Хреновского лесничества (земли лесного фонда), далее по лесным кварталам 121, 88, 89, 63, 64 Вислинского участкового лесничества Хреновского лесничества (земли лесного фонда), затем по лесным кварталам 65, 48, 49 Брагинского участкового лесничества Хреновского лесничества (земли лесного фонда) до точки 02901043.

От точки 02901043 линия границы идет в северном направлении по лесным кварталам 49 и 34 Брагинского участкового лесничества Хреновского лесничества (земли лесного фонда) до точки стыка 02041799 границ Слободского, Шишовского и Чесменского сельских поселений.

Протяженность границы Слободского сельского поселения по смежеству с Шишовским сельским поселением составляет 10604 м.

VIII. Линия прохождения границы Слободского сельского поселения по смежеству с Чесменским сельским поселением

От точки стыка 02041799 границ Слободского, Чесменского и Шишовского сельских поселений линия границы идет в общем северо-восточном направлении по реке Битюг между Брагинским участковым лесничеством Хреновского лесничества (земли лесного фонда) и Икорецким участковым лесничеством Бобровского лесничества (земли лесного фонда) до точки стыка 29036 границ Слободского, Чесменского сельских поселений и Аннинского муниципального района.

Протяженность границы Слободского сельского поселения по смежеству с Чесменским сельским поселением составляет 1426,7 м.

Общая протяженность границ Слободского сельского поселения составляет 100855,5 м.

ТЕКСТОВОЕ ОПИСАНИЕ ГРАНИЦ СУХО-БЕРЕЗОВСКОГО СЕЛЬСКОГО ПОСЕЛЕНИЯ БОБРОВСКОГО МУНИЦИПАЛЬНОГО РАЙОНА ВОРОНЕЖСКОЙ ОБЛАСТИ

I. Линия прохождения границы Сухо-Березовского сельского поселения по смежеству с Коршевским сельским поселением

От точки стыка 02902002015 границ Сухо-Березовского, Коршевского и Юдановского сельских поселений линия границы идет в юго-восточном направлении по восточной стороне полосы отвода автомобильной дороги «Анна-Бобров» - с. Сухая Березовка – Юдановка до точки 02042055008.

От точки 02042055008 линия границы идет в юго-западном направлении по восточной стороне полосы отвода автомобильной дороги «Анна-Бобров» - с. Сухая Березовка – Юдановка до точки 02042205.

От точки 02042205 линия границы идет в юго-восточном направлении по лесной полосе, далее по западной стороне лесной полосы, по балке, пересекает реку Сухая Березовка, по балке, по сельскохозяйственным угодьям, затем по западной стороне лесной полосы, по балке, по краю лесной полосы, далее по сельскохозяйственным угодьям вдоль западной стороны лесной полосы, затем пересекает автомобильную дорогу Анна-Бобров, по балке, по западной стороне лесной полосы, по краю лесной полосы, далее по правому берегу реки Битюг, по пойме реки Битюг и по реке Битюг до точки стыка 02043372 границ Сухо-Березовского, Коршевского сельских поселений и городского поселения - город Бобров.

Протяженность границы Сухо-Березовского сельского поселения по смежеству с Коршевским сельским поселением составляет 13723,5 м.

II. Линия прохождения границы Сухо-Березовского сельского поселения по смежеству с городским поселением - город Бобров

От точки стыка 02043372 границ Сухо-Березовского, Коршевского сельских поселений и городского поселения - город Бобров линия границы идет в общем юго-западном направлении по реке Битюг вдоль западной стороны Хреновского участкового лесничества Бобровского лесничества (земли лесного фонда), далее по реке Битюг до точки 02043651.

От точки 02043651 линия границы идет в общем северо-западном направлении по реке Битюг, по реке Битюг вдоль восточной стороны Хреновского участкового лесничества Бобровского лесничества (земли лесного фонда), далее по реке Битюг вдоль восточной границы Хреновского участкового лесничества Бобровского лесничества (земли лесного фонда) до точки 02043557.

От точки 02043557 линия границы идет в юго-западном направлении по реке Битюг вдоль северной и западной границ Хреновского участкового лесничества Бобровского лесничества (земли лесного фонда) до точки 02901313.

От точки 02901313 линия границы идет в общем северо-западном направлении по реке Битюг вдоль северной стороны Бобровского участкового лесничества Бобровского лесничества (земли лесного фонда), далее по правому берегу реки Битюг, по северной стороне Бобровского участкового лесничества Бобровского лесничества (земли лесного фонда) до точки 02901281.

От точки 02901281 линия границы идет в юго-западном направлении по северной стороне Бобровского участкового лесничества Бобровского лесничества (земли лесного фонда) до точки 02901312.

От точки 02901312 линия границы идет в северо-западном направлении по сельскохозяйственным угодьям, далее пересекает автомобильную дорогу Анна-Бобров, по южной стороне лесной полосы, затем по балке, по южной стороне лесной полосы, по балке, далее пересекает лесную полосу, по сель-

скохозяйственным угодьям, затем по северной стороне лесной полосы до точки 02901211015.

От точки 02901211015 линия границы идет в юго-западном направлении по балке Березовский Лог до точки 02901211016.

От точки 02901211016 линия границы в северо-западном направлении пересекает грунтовую дорогу, далее идет по плотине пруда вдоль очистных сооружений до точки 02901211020.

От точки 02901211020 линия границы идет в юго-западном направлении по балке, далее по грунтовой дороге до точки 02043348.

От точки 02043348 линия границы идет в северо-западном направлении по северной стороне балки Коловатик вдоль пруда до точки 02043263.

От точки 02043263 линия границы идет в западном направлении по балке Коловатик вдоль пруда до точки 02043262.

От точки 02043262 линия границы идет в северо-западном направлении по балке Коловатик вдоль пруда, далее по южной стороне лесной полосы, пересекает балку, затем по южной стороне лесной полосы до точки стыка 02042917 границ Сухо-Березовского, Верхнеикорецкого сельских поселений и городского поселения - город Бобров.

Протяженность границы Сухо-Березовского сельского поселения по смежеству с городским поселением - город Бобров составляет 15551,5 м.

III. Линия прохождения границы Сухо-Березовского сельского поселения по смежеству с Верхнеикорецким сельским поселением

От точки стыка 02042917 границ Сухо-Березовского, Верхнеикорецкого сельских поселений и городского поселения - город Бобров линия границы идет в северо-западном направлении по южной стороне лесной полосы до точки 0204261403.

От точки 0204261403 линия границы идет в северо-восточном направлении по западной стороне лесной полосы до точки 02042498.

От точки 02042498 линия границы идет в общем северо-западном направлении по южной стороне лесной полосы, далее по южной стороне лесной полосы вдоль балки Большие Солонцы, далее по северной стороне лесного квартала 30 Икорецкого участкового лесничества Бобровского лесничества (земли лесного фонда), далее между лесными кварталами 25 и 30 Икорецкого участкового лесничества Бобровского лесничества (земли лесного фонда), далее по южной стороне лесных кварталов 25 и 24 Икорецкого участкового лесничества Бобровского лесничества (земли лесного фонда), затем по древесно-кустарниковой растительности и далее по северной стороне лесного квартала 27 Икорецкого участкового лесничества Бобровского лесничества (земли лесного фонда) до точки 02042233.

От точки 02042233 линия границы идет в северном направлении по древесно-кустарниковой растительности до точки 02042224.

От точки 02042224 линия границы идет в северо-западном направлении по древесно-кустарниковой растительности до точки 02042213.

От точки 02042213 линия границы идет в северо-восточном направлении по пойме реки Игорец до точки 0204220204.

От точки 0204220204 линия границы идет в северо-западном направлении по заболоченной местности, далее по пойме реки Игорец до точки стыка 02042168 границ Сухо-Березовского, Верхнеикорецкого и Юдановского сельских поселений.

Протяженность границы Сухо-Березовского сельского поселения по смежеству с Верхнеикорецким сельским составляет 9480,2 м.

IV. Линия прохождения границы Сухо-Березовского сельского поселения по смежеству с Юдановским сельским поселением

От точки стыка 02042168 границ Сухо-Березовского, Верхнеикорецкого и Юдановского сельских поселений линия границы идет в общем северо-восточном направлении по пойме реки Игорец, затем по пойме реки Березовка до точки 02041857.

От точки 02041857 линия границы идет в юго-западном направлении по пойме реки Березовка до точки 02041860.

От точки 02041860 линия границы идет в юго-восточном направлении по южной стороне лесного квартала 9 Икорецкого участкового лесничества Бобровского лесничества (земли лесного фонда), далее между лесными кварталами 9 и 15, 9 и 16, 13 и 17 Икорецкого участкового лесничества Бобровского лесничества (земли лесного фонда), затем по южной стороне лесных кварталов 13 и 14 Икорецкого участкового лесничества Бобровского лесничества (земли лесного фонда), по сельскохозяйственным угодьям, далее пересекает балку Холодный Лог, далее по южной стороне лесной полосы до точки 02042093.

От точки 02042093 линия границы идет в северо-восточном направлении по восточной стороне лесной полосы, далее по лесной полосе, по восточной стороне лесной полосы, затем пересекает автомобильную дорогу «Анна-Бобров» - с. Сухая Березовка – Юдановка до точки стыка 02902002015 границ Сухо-Березовского, Коршевского и Юдановского сельских поселений.

Протяженность границы Сухо-Березовского сельского поселения по смежеству с Юдановским сельским поселением составляет 15969,8 м.

Общая протяженность границ Сухо-Березовского сельского поселения составляет 54725 м.

ТЕКСТОВОЕ ОПИСАНИЕ ГРАНИЦ ТРОЙНЯНСКОГО СЕЛЬСКОГО ПОСЕЛЕНИЯ БОБРОВСКОГО МУНИЦИПАЛЬНОГО РАЙОНА ВОРОНЕЖСКОЙ ОБЛАСТИ

I. Линия прохождения границы Тройнянского сельского поселения по смежеству с Таловским муниципальным районом

От точки стыка 50032 границ Тройнянского, Слободского сельских поселений и Таловского муниципального района линия границы идет в юго-восточном направлении по южной стороне лесной полосы до точки 50030.

От точки 50030 линия границы идет в северо-восточном направлении по южной стороне лесной полосы, далее по сельскохозяйственным угодьям, пересекает балку Шкарин Лог, по южной стороне лесной полосы до точки стыка 50026 границ Тройнянского сельского поселения Бобровского муниципального района и Никольского, Орловского сельских поселений Таловского муниципального района.

От точки стыка 50026 линия границы идет в юго-восточном направлении по лесной полосе до точки 50025.

От точки 50025 линия границы идет в северо-восточном направлении по лесной полосе до точки 50024.

От точки 50024 линия границы идет в юго-восточном направлении по лесной полосе, далее по балке Березовка до точки 50022.

От точки 50022 линия границы идет в северо-восточном направлении по балке Березовка до точки 50021.

От точки 50021 линия границы идет в юго-восточном направлении по балке Березовка до точки 50006014.

От точки 50006014 линия границы идет в общем юго-западном направлении по балке Березовка, далее пересекает плотину пруда, по пруду, по древесно-кустарниковой растительности вдоль пруда, снова по пруду, вновь по древесно-кустарниковой растительности вдоль пруда, далее по балке, по северной стороне полосы отвода автомобильной дороги М «Дон»-Бобров-Таловая-Новохоперск до точки 5000603.

От точки 5000603 линия границы в юго-восточном направлении пересекает автомобильную дорогу М «Дон»-Бобров-Таловая-Новохоперск, далее идет по балке, по сельскохозяйственным угодьям, снова по балке до точки 50003.

От точки 50003 линия границы идет в юго-западном направлении по западной стороне лесной полосы, далее по лесной полосе, затем по восточной стороне лесной полосы до точки стыка 50000 границ Тройнянского сельского поселения, Таловского и Бутурлиновского муниципальных районов.

Протяженность границы Тройнянского сельского поселения по смежеству с Таловским муниципальным районом составляет 12398,7 м.

II. Линия прохождения Тройнянского сельского поселения по смежеству с Бутурлиновским муниципальным районом

От точки стыка 50000 границ Тройнянского сельского поселения, Таловского и Бутурлиновского муниципальных районов линия границы идет в северо-западном направлении по южной стороне лесной полосы до точки 49102.

От точки 49102 линия границы идет в юго-западном направлении по лесной полосе до точки стыка 02046320 границ Тройнянского, Анновского сельских поселений и Бутурлиновского муниципального района.

Протяженность границы Тройнянского сельского поселения по смежеству с Бутурлиновским муниципальным районом составляет 2851,1 м.

III. Линия прохождения Тройнянского сельского поселения по смежеству с Анновским сельским поселением

От точки стыка 02046320 границ Тройнянского, Анновского сельских поселений и Бутурлиновского муниципального района линия границы идет в северо-западном направлении по лесной полосе, далее по южной стороне лесной полосы, затем пересекает автомобильную дорогу «М «Дон» - Бобров – Таловая – Новохоперск» - п. Митрофановка до точки стыка 02903685009 границ Тройнянского, Анновского и Хреновского сельских поселений.

Протяженность границы Тройнянского сельского поселения по смежеству с Анновским сельским поселением составляет 2748,3 м.

IV. Линия прохождения Тройнянского сельского поселения по смежеству с Хреновским сельским поселением

От точки стыка 02903685009 границ Тройнянского, Хреновского и Анновского сельских поселений линия границы идет в северо-западном направлении по южной стороне лесной полосы, затем по балке вдоль плотины пруда до точки 02901421.

От точки 02901421 линия границы идет в северо-восточном направлении по балке, затем по балке Большая Лощина до точки 02901408.

От точки 02901408 линия границы идет в северо-западном направлении по балке Свиной Лог до точки 02901400.

От точки 02901400 линия границы идет в северо-восточном направлении по балке Свиной Лог, затем по лесной полосе, далее по западной стороне лесной полосы, затем пересекает автомобильную дорогу М «Дон» - Бобров-Таловая-Новохоперск, далее по западной стороне лесной полосы, затем по лесной полосе, пересекает балку, далее по древесно-кустарниковой растительности, затем по сельскохозяйственным угодьям, далее по древесно-кустарниковой растительности вдоль пруда, затем по пруду в балке Бунарская Лощина до точки стыка 02901386 границ Тройнянского, Хреновского и Слободского сельских поселений.

Протяженность границы Тройнянского сельского поселения по смежеству с Хреновским сельским поселением составляет 4359,9 м.

V. Линия прохождения границы Тройнянского сельского поселения по смежеству со Слободским сельским поселением

От точки стыка 02901386 границ Тройнянского, Слободского и Хреновского сельских поселений линия границы идет в юго-восточном направлении по пруду в балке Бунарская Лощина до точки 02045628.

От точки 02045628 линия границы идет в северо-восточном направлении по пруду в балке Бунарская Лощина, далее по краю лесной полосы, затем по восточной стороне лесной полосы, далее по балке, между двумя лесными полосами, пересекает грунтовую дорогу, затем по восточной стороне лесной полосы до точки стыка 50032 границ Тройнянского, Слободского сельских поселений и Таловского муниципального района.

Протяженность границы Тройнянского сельского поселения по смежеству со Слободским сельским поселением составляет 4707,4 м.

Общая протяженность границ Тройнянского сельского поселения составляет 27065,4 м.

ТЕКСТОВОЕ ОПИСАНИЕ ГРАНИЦ ХРЕНОВСКОГО СЕЛЬСКОГО ПОСЕЛЕНИЯ БОБРОВСКОГО МУНИЦИПАЛЬНОГО РАЙОНА ВОРОНЕЖСКОЙ ОБЛАСТИ

I. Линия прохождения границы Хреновского сельского поселения по смежеству со Слободским сельским поселением

От точки стыка 02043694 границ Хреновского, Слободского сельских поселений и городского поселения – город Бобров линия границы идет в юго-восточном направлении по древесно-кустарниковой растительности вдоль западной стороны приусадебных земельных участков по улице Большая села Слобода, далее по древесно-кустарниковой растительности вдоль территории производственной зоны, по грунтовой дороге вдоль пруда, затем по древесно-кустарниковой растительности между приусадебными земельными участками села Слобода и села Хреновое, пересекает автомобильную дорогу «М «Дон» - Бобров - Таловая – Новохоперск» - Хреновое - Шкарин, затем по древесно-кустарниковой растительности между приусадебными земельными участками села Слобода и села Хреновое, по древесно-кустарниковой растительности вдоль восточной стороны приусадебных земельных участков по улице Базарная площадь села Хреновое до точки 02044022.

От точки 02044022 линия границы идет в северо-восточном направлении по древесно-кустарниковой растительности вдоль северной стороны приусадебных земельных участков по улице Советская села Хреновое, затем по южной границе центральной усадьбы Хреновского конного завода вдоль северной стороны приусадебных земельных участков по улице Советская села Хреновое до точки 02320401081.

От точки 02320401081 линия границы идет в юго-восточном направлении по древесно-кустарниковой растительности вдоль плотины пруда до точки 02320401080.

От точки 02320401080 линия границы в северо-восточном направлении пересекает плотину пруда до точки 02320401079.

От точки 02320401079 линия границы идет в юго-восточном направлении по древесно-кустарниковой растительности вдоль пруда, затем по древесно-кустарниковой растительности вдоль восточной стороны приусадебных земельных участков по улице Советская села Хреновое, далее по древесно-кустарниковой растительности, пересекает автомобильную дорогу, затем по южной стороне автомобильной дороги вдоль северной стороны приусадебных земельных участков села Хреновое, снова пересекает автомобильную дорогу до точки 02320401067.

От точки 02320401067 линия границы идет в юго-западном направлении по восточной стороне автомобильной дороги до точки 02320401062.

От точки 02320401062 линия границы идет в северо-восточном направлении по древесно-кустарниковой растительности вдоль северной стороны территории плодопитомника до точки 02320401057.

От точки 02320401057 линия границы идет в юго-восточном направлении по древесно-кустарниковой растительности вдоль северной стороны территории плодопитомника, затем по северной стороне территории нефтебазы до точки 02320401017.

От точки 02320401017 линия границы идет в северо-восточном направлении по северной стороне лесного массива до точки 02320401014.

От точки 02320401014 линия границы идет в юго-восточном направлении по северной стороне лесного массива до точки 02320401012.

От точки 02320401012 линия границы идет в северо-восточном направлении по северной стороне лесного массива до точки 02320401011.

От точки 02320401011 линия границы идет в северо-западном направлении по северной стороне лесного массива до точки 02320401010.

От точки 02320401010 линия границы в северо-восточном направлении пересекает лесную полосу до точки 02320401008.

От точки 02320401008 линия границы идет в юго-восточном направлении по западной стороне автомобильной дороги (от железнодорожного переезда до села Слобода) до точки 02320401001.

От точки 02320401001 линия границы в восточном направлении пересекает автомобильную дорогу (от железнодорожного переезда до села Слобода), далее идет по северной стороне полосы отвода Юго-Восточной железной дороги до точки 02320904.

От точки 02320904 линия границы в юго-западном направлении пересекает Юго-Восточную железную дорогу до точки 02045190022.

От точки 02045190022 линия границы идет в юго-восточном направлении по грунтовой дороге, далее по сельскохозяйственным угодьям вдоль западной стороны урочища Салатный Пригон, затем по лесной полосе, по урочищу Чесменский Куст, по сельскохозяйственным угодьям, далее по южной стороне лесной полосы до точки 02045190009.

От точки 02045190009 линия границы идет в юго-западном направлении по лесной полосе до точки 02045190004.

От точки 02045190004 линия границы идет в юго-восточном направлении по балке Бунарская Лощина до точки стыка 02901386 границ Хреновского, Слободского и Тройнянского сельских поселений.

Протяженность границы Хреновского сельского поселения по смежеству со Слободским сельским поселением составляет 16620,3 м.

II. Линия прохождения границы Хреновского сельского поселения по смежеству с Тройнянским сельским поселением

От точки стыка 02901386 границ Хреновского, Слободского и Тройнянского сельских поселений линия границы идет в юго-западном направлении

по пруду в балке Бунарская Лощина, далее по древесно-кустарниковой растительности вдоль пруда, по сельскохозяйственным угодьям, по древесно-кустарниковой растительности, пересекает балку, по лесной полосе, затем по западной стороне лесной полосы, далее пересекает автомобильную дорогу М «Дон»-Бобров-Таловая-Новохоперск, по западной стороне лесной полосы, затем по лесной полосе, по балке Свиной Лог до точки 02901400.

От точки 02901400 линия границы идет в юго-восточном направлении по балке Свиной Лог до точки 02901408.

От точки 02901408 линия границы идет в юго-западном направлении по балке Большая Лощина, далее по балке до точки 02901421.

От точки 02901421 линия границы идет в юго-восточном направлении по балке вдоль плотины пруда, далее по южной стороне лесной полосы до точки стыка 02903685009 границ Хреновского, Тройнянского и Анновского сельских поселений.

Протяженность границы Хреновского сельского поселения по смежеству с Тройнянским сельским поселением составляет 4359,9 м.

III. Линия прохождения границы Хреновского сельского поселения по смежеству с Анновским сельским поселением

От точки стыка 02903685009 границ Хреновского, Тройнянского и Анновского сельских поселений линия границы идет в юго-западном направлении по западной стороне полосы отвода автомобильной дороги «М «Дон»-Бобров - Таловая – Новохоперск» - п. Митрофановка до точки 02903685004.

От точки 02903685004 линия границы идет в северо-западном направлении по балке до точки 02903685003.

От точки 02903685003 линия границы идет в северо-восточном направлении по балке до точки 02903685.

От точки 02903685 линия границы идет в северо-западном направлении по балке, далее по лесной полосе, затем по южной стороне лесной полосы до точки 02045998.

От точки 02045998 линия границы идет в юго-западном направлении по восточной стороне лесной полосы до точки 02046263.

От точки 02046263 линия границы идет в северо-западном направлении по южной стороне лесной полосы до точки стыка 02901414 границ Хреновского, Анновского и Семено-Александровского сельских поселений.

Протяженность границы Хреновского сельского поселения по смежеству с Анновским сельским поселением составляет 7773 м.

IV. Линия прохождения границы Хреновского сельского поселения по смежеству с Семено-Александровским сельским поселением

От точки стыка 02901414 границ Хреновского, Семено-Александровского и Анновского сельских поселений линия границы идет в северо-восточном направлении по восточной стороне лесной полосы, затем по заболоченной местности, далее по лесной полосе, затем по заболоченной местности до точки 02901384.

От точки 02901384 линия границы идет в северо-западном направлении по заболоченной местности, затем по сельскохозяйственным угодьям, далее по заболоченной местности, затем по сельскохозяйственным угодьям, пересекает урочище Просеченное Болото, пересекает автомобильную дорогу М «Дон» - Бобров – Таловая – Новохоперск, далее по северной стороне полосы отвода автомобильной дороги М «Дон» - Бобров – Таловая – Новохоперск до точки стыка 020448630005 границ Хреновского, Семено-Александровского сельских поселений и городского поселения – город Бобров.

Протяженность границы Хреновского сельского поселения по смежеству с Семено-Александровским сельским поселением составляет 10962,1 м.

V. Линия прохождения границы Хреновского сельского поселения по смежеству с городским поселением - город Бобров

От точки стыка 020448630005 границ Хреновского, Семено-Александровского сельских поселений и городского поселения – город Бобров линия границы идет в северо-восточном направлении по восточной границе Семено-Александровского участкового лесничества Бобровского лесничества (земли лесного фонда) до точки 020448630003.

От точки 020448630003 линия границы идет в северо-западном направлении по северной границе Семено-Александровского участкового лесничества Бобровского лесничества (земли лесного фонда) до точки 02043694052.

От точки 02043694052 линия границы идет в северо-восточном направлении по восточной границе Хреновского участкового лесничества Бобровского лесничества (земли лесного фонда), далее пересекает Юго-Восточную железную дорогу, затем по восточной стороне Хреновского участкового лесничества Бобровского лесничества (земли лесного фонда), пересекает пруд, снова по восточной стороне Хреновского участкового лесничества Бобровского лесничества (земли лесного фонда) до точки 02043694031.

От точки 02043694031 линия границы идет в северо-западном направлении по восточной стороне Хреновского участкового лесничества Бобровского лесничества (земли лесного фонда) до точки 02043694028.

От точки 02043694028 линия границы идет в северо-восточном направлении по восточной стороне Хреновского участкового лесничества Бобровского лесничества (земли лесного фонда) вдоль западной стороны жилой застройки села Хреновое до точки 02043694004.

От точки 02043694004 линия границы идет в северо-западном направлении по восточной стороне Хреновского участкового лесничества Бобровского лесничества (земли лесного фонда) вдоль приусадебных земельных участков села Хреновое до точки 02043694002.

От точки 02043694002 линия границы идет в северо-восточном направлении по восточной стороне Хреновского участкового лесничества Бобровского лесничества (земли лесного фонда) до точки стыка 02043694 границ Хреновского, Слободского сельских поселений и городского поселения – город Бобров.

Протяженность границы Хреновского сельского поселения по смежеству с городским поселением - город Бобров составляет 9480,7 м.

Общая протяженность границ Хреновского сельского поселения составляет 49196 м.

ТЕКСТОВОЕ ОПИСАНИЕ ГРАНИЦ ЧЕСМЕНСКОГО СЕЛЬСКОГО ПОСЕЛЕНИЯ БОБРОВСКОГО МУНИЦИПАЛЬНОГО РАЙОНА ВОРОНЕЖСКОЙ ОБЛАСТИ

I. Линия прохождения границы Чесменского сельского поселения по смежеству с Панинским муниципальным районом

От точки стыка 02007249 границ Чесменского, Юдановского сельских поселений и Панинского муниципального района линия границы идет в юго-восточном направлении по пойме реки Игорец, затем по балке, по сельскохозяйственным угодьям, по южной стороне лесной полосы, снова по сельскохозяйственным угодьям, пересекает балку, по северной стороне лесной полосы, далее между двумя лесными полосами, по южной стороне лесной полосы, пересекает балку, по северной стороне лесного массива, пересекает балку Мартынов Лог, по сельскохозяйственным угодьям, по южной стороне лесной полосы, пересекает балку Воскресенский Лог, снова по южной стороне лесной полосы, по балке Крушинская и далее по пруду до точки стыка 29000 границ Чесменского сельского поселения, Панинского и Аннинского муниципальных районов.

Протяженность границы Чесменского сельского поселения по смежеству с Панинским муниципальным районом составляет 10696,8 м.

II. Линия прохождения границы Чесменского сельского поселения по смежеству с Аннинским муниципальным районом

От точки стыка 29000 границ Чесменского сельского поселения, Панинского и Аннинского муниципальных районов линия границы идет в юго-восточном направлении по пруду, по балке, по северной стороне лесной полосы, далее по лесной полосе, по древесно-кустарниковой растительности в балке Лог Крушинов (средний), затем пересекает пруд до точки 29005.

От точки 29005 линия границы идет в северо-восточном направлении по балке Лог Крушинов (средний) вдоль восточной стороны пруда до точки 29007.

От точки 29007 линия границы идет в юго-восточном направлении по лесной полосе, далее по сельскохозяйственным угодьям, пересекает балку, по южной стороне лесной полосы, затем по сельскохозяйственным угодьям, по лесной полосе, по северной стороне фруктового сада в селе Чесменка, по лесной полосе, далее пересекает реку Березовка, затем по пойме реки Березовка, далее пересекает автомобильную дорогу от села Чесменка до села Березовка до точки 2901601.

От точки 2901601 линия границы идет в северо-восточном направлении по южной стороне автомобильной дороги от села Чесменка до села Березовка вдоль северной стороны жилой застройки села Чесменка до точки 2901602.

От точки 2901602 линия границы идет в юго-восточном направлении по южной стороне грунтовой дороги вдоль северной стороны жилой застройки села Чесменка, далее по южной стороне грунтовой дороги, по северной стороне лесного массива вдоль приусадебных земельных участков села Березовка, затем по древесно-кустарниковой растительности, по южной стороне лесной полосы, пересекает балку Дальний Лог, по лесной полосе, пересекает балку Дальний Лог, по лесной полосе, пересекает автомобильную дорогу Анна - Бобров до точки стыка 2902403 границ Чесменского сельского поселения Бобровского муниципального района и Березовского, Старочигольского сельских поселений Аннинского муниципального района.

От точки стыка 2902403 линия границы идет в юго-восточном направлении по сельскохозяйственным угодьям, по лесной полосе, далее по землям лесного фонда (урочище Плотское), по заболоченной местности до точки стыка 29036 границ Чесменского, Слободского сельских поселений и Аннинского муниципального района.

Протяженность границы Чесменского сельского поселения по смежеству с Аннинским муниципальным районом составляет 19344,1 м.

III. Линия прохождения границы Чесменского сельского поселения по смежеству со Слободским сельским поселением

От точки стыка 29036 границ Чесменского, Слободского сельских поселений и Аннинского муниципального района линия границы идет в общем юго-западном направлении по реке Битюг между Икорецким участковым лесничеством Бобровского лесничества (земли лесного фонда) и Брагинским участковым лесничеством Хреновского лесничества (земли лесного фонда) до точки стыка 02041799 границ Чесменского, Слободского и Шишовского сельских поселений.

Протяженность границы Чесменского сельского поселения по смежеству со Слободским сельским поселением составляет 1426,7 м.

IV. Линия прохождения границы Чесменского сельского поселения по смежеству с Шишовским сельским поселением

От точки стыка 02041799 границ Чесменского, Шишовского и Слободского сельских поселений линия границы идет в северо-западном направлении по реке Битюг между Брагинским участковым лесничеством Хреновского лесничества (земли лесного фонда) и Икорецким участковым лесничеством Бобровского лесничества (земли лесного фонда), затем по реке Битюг вдоль северной стороны Брагинского участкового лесничества Хреновского лесничества (земли лесного фонда) до точки 02041606.

От точки 02041606 линия границы идет в юго-западном направлении по реке Битюг вдоль северной стороны Брагинского участкового лесничества Хреновского лесничества (земли лесного фонда), затем по реке Битюг между

Вислинским участковым лесничеством Хреновского лесничества (земли лесного фонда) и Икорецким участковым лесничеством Бобровского лесничества (земли лесного фонда) до точки 02041914.

От точки 02041914 линия границы идет в общем северо-западном направлении по реке Битюг между Вислинским участковым лесничеством Хреновского лесничества (земли лесного фонда) и Икорецким участковым лесничеством Бобровского лесничества (земли лесного фонда), затем по реке Битюг вдоль северной стороны Вислинского участкового лесничества Хреновского лесничества (земли лесного фонда) до точки 02041690.

От точки 02041690 линия границы идет в юго-западном направлении по реке Битюг вдоль северной стороны Вислинского участкового лесничества Хреновского лесничества (земли лесного фонда) до точки 02041672.

От точки 02041672 линия границы идет в общем северо-западном направлении по реке Битюг, затем по пойме реки Битюг, далее пересекает озеро Саушкино, затем по заболоченной местности, пересекает балку урочище Савочкино, далее по лесной полосе, пересекает автомобильную дорогу Анна-Бобров, затем по лесной полосе, пересекает автомобильную дорогу Шишовка-Чесменка, далее по лесной полосе, затем по северной стороне лесной полосы вдоль южной стороны болота Амшар до точки 02040892.

От точки 02040892 линия границы идет в юго-западном направлении по грунтовой дороге вдоль северной стороны лесной полосы до точки 02040889.

От точки 02040889 линия границы идет в общем северо-западном направлении по древесно-кустарниковой растительности вдоль реки Березовка, пересекает реку Березовка, затем по древесно-кустарниковой растительности вдоль реки Березовка до точки 02040908012.

От точки 02040908012 линия границы идет в юго-западном направлении по древесно-кустарниковой растительности вдоль реки Березовка до точки 02040908013.

От точки 02040908013 линия границы идет в северо-восточном направлении по древесно-кустарниковой растительности, затем пересекает грунтовую дорогу, далее по сельскохозяйственным угодьям до точки 02040908014.

От точки 02040908014 линия границы идет в северо-западном направлении по лесной полосе, затем по южной стороне лесной полосы, далее по балке Крушинов Лог, затем по пруду до точки 02040613.

От точки 02040613 линия границы идет в северо-восточном направлении по пруду до точки 02040538.

От точки 02040538 линия границы идет в общем северо-западном направлении по пруду, затем пересекает балку Мишин Лог, далее по северной стороне лесной полосы до точки 02040419.

От точки 02040419 линия границы идет в юго-западном направлении по северной стороне лесной полосы, затем по древесно-кустарниковой растительности вдоль пруда, далее по пруду, затем по плотине пруда до точки 02901902.

От точки 02901902 линия границы идет в северо-западном направлении по плотине пруда, затем по грунтовой дороге вдоль сельскохозяйственных

угодий, далее по краю лесной полосы, затем по сельскохозяйственным угодьям, пересекает лесную полосу, далее по сельскохозяйственным угодьям, пересекает лесную полосу, затем по сельскохозяйственным угодьям, далее по восточной стороне балки Лошадиный Лог до точки 0290196103.

От точки 0290196103 линия границы идет в северном направлении по восточной стороне балки Лошадиный Лог до точки 0290196105.

От точки 0290196105 линия границы идет в северо-западном направлении по восточной стороне балки Лошадиный Лог, затем по балке Лошадиный Лог, далее по лесной полосе до точки 02040236.

От точки 02040236 линия границы идет в западном направлении по северной стороне лесной полосы до точки 02040239.

От точки 02040239 линия границы идет в общем юго-западном направлении по балке Мартынов Лог до точки стыка 02040384 границ Чесменского, Шишовского и Юдановского сельских поселений.

Протяженность границы Чесменского сельского поселения по смежеству с Шишовским сельским поселением составляет 30265,3 м.

V. Линия прохождения границы Чесменского сельского поселения по смежеству с Юдановским сельским поселением

От точки стыка 02040384 границ Чесменского, Юдановского и Шишовского сельских поселений линия границы идет в северо-западном направлении по балке Мартынов Лог, затем по южной стороне лесной полосы, пересекает балку Банный Лог, далее по южной стороне лесной полосы, затем пересекает грунтовую дорогу, далее по южной стороне лесной полосы, затем по лесной полосе до точки 02040278.

От точки 02040278 линия границы идет в северо-восточном направлении по лесной полосе, затем по балке, далее по западной стороне лесной полосы, затем пересекает балку, далее снова по западной стороне лесной полосы до точки 02040199.

От точки 02040199 линия границы идет в северо-западном направлении по южной стороне лесной полосы, затем по балке, далее по пойме реки Икорец до точки 020072490129.

От точки 020072490129 линия границы идет в общем северо-восточном направлении по пойме реки Икорец до точки стыка 02007249 границ Чесменского, Юдановского сельских поселений и Панинского муниципального района.

Протяженность границы Чесменского сельского поселения по смежеству с Юдановским сельским поселением составляет 15114,8 м.

Общая протяженность границ Чесменского сельского поселения составляет 76847,7 м.

**ТЕКСТОВОЕ ОПИСАНИЕ ГРАНИЦ
ШЕСТАКОВСКОГО СЕЛЬСКОГО ПОСЕЛЕНИЯ БОБРОВСКОГО
МУНИЦИПАЛЬНОГО РАЙОНА ВОРОНЕЖСКОЙ ОБЛАСТИ**

I. Линия прохождения границы Шестаковского сельского поселения по смежеству с Бутурлиновским муниципальным районом

От точки стыка 02048710 границ Шестаковского, Липовского сельских поселений и Бутурлиновского муниципального района линия границы идет в северо-восточном направлении по реке Битюг, далее по пойме реки Битюг до точки 49045.

От точки 49045 линия границы идет в юго-восточном направлении по пойме реки Битюг до точки 49041.

От точки 49041 линия границы идет в юго-западном направлении по пойме реки Битюг до точки 49040.

От точки 49040 линия границы идет в юго-восточном направлении по пойме реки Битюг вдоль залива Грива до точки 4903820.

От точки 4903820 линия границы идет в юго-западном направлении по пойме реки Битюг вдоль залива Грива, затем по заболоченной местности до точки 49038.

От точки 49038 линия границы идет в юго-восточном направлении по заболоченной местности до точки 49037.

От точки 49037 линия границы идет в общем юго-западном направлении по западной границе земель лесного фонда (урочище Битюгское) до точки 49029.

От точки 49029 линия границы идет в юго-восточном направлении по южной границе земель лесного фонда (урочище Битюгское) до точки 49024.

От точки 49024 линия границы идет в северо-западном направлении по южной границе земель лесного фонда (урочище Битюгское) до точки 49025.

От точки 49025 линия границы идет в общем северо-восточном направлении по восточной границе земель лесного фонда (урочище Битюгское) до точки 49014.

От точки 49014 линия границы идет в юго-восточном направлении по лесной полосе, пересекает автомобильную дорогу М «Дон»-Бутурлиновка-Воробьевка-Калач, по лесной полосе, по западной стороне лесной полосы, по сельскохозяйственным угодьям, пересекает балку Сухой Лог, по западной стороне лесной полосы до точки стыка 49000 Шестаковского сельского поселения, Бутурлиновского и Павловского муниципальных районов.

Протяженность границы Шестаковского сельского поселения по смежеству с Бутурлиновским муниципальным районом составляет 16660,5 м.

II. Линия прохождения границы Шестаковского сельского поселения с Павловским муниципальным районом

От точки стыка 49000 границ Шестаковского сельского поселения, Павловского и Бутурлиновского муниципальных районов линия границы идет в юго-западном направлении по северной стороне лесной полосы, далее по лесной полосе, по балке, затем по лесной полосе, по западной стороне лесной полосы, по сельскохозяйственным угодьям, далее по балке Холодная Копанка, по восточной стороне лесной полосы, пересекает полевою дорогу, затем по восточной стороне лесной полосы, по балке, пересекает полевою дорогу,

по балке, далее по западной границе земель лесного фонда (урочище Кручное), по балке, далее по северной границе земель лесного фонда (урочище Сухая Ярушка 1-я) и по балке до точки 46082.

От точки 46082 линия границы идет в юго-восточном направлении по балке до точки 46081.

От точки 46081 линия границы идет в юго-западном направлении по балке, далее по западной границе земель лесного фонда (урочище Сухая Ярушка 2-я) до точки 46077.

От точки 46077 линия границы идет в юго-восточном направлении по западной границе земель лесного фонда (урочище Сухая Ярушка 2-я) до точки 46076.

От точки 46076 линия границы идет в юго-западном направлении по древесно-кустарниковой растительности, далее по балке до точки 46074.

От точки 46074 линия границы идет в западном направлении по северной границе земель лесного фонда (урочище Сухая Ярушка 3-я) до точки 46073.

От точки 46073 линия границы идет в юго-восточном направлении по западной границе земель лесного фонда (урочище Сухая Ярушка 3-я) до точки 46072.

От точки 46072 линия границы идет в юго-западном направлении по балке до точки стыка 46070 границ Шестаковского сельского поселения Бобровского муниципального района и Ливенского, Лосевского сельских поселений Павловского муниципального района.

От точки стыка 46070 линия границы идет в юго-западном направлении по балке, по южной стороне лесной полосы, пересекает полевую дорогу, снова по южной стороне лесной полосы, пересекает балку Ольховатка, по южной стороне лесной полосы, затем по северной стороне лесной полосы, по полевой дороге вдоль сельскохозяйственных угодий, пересекает балку Сухой Яр, далее по южной стороне лесной полосы, по сельскохозяйственным угодьям, по южной стороне лесной полосы, пересекает автомобильную дорогу М-4 «Дон» Москва-Воронеж- Ростов-на-Дону-Краснодар-Новороссийск, по южной стороне лесного массива, по северной границе земель лесного фонда (урочище Затон), вновь по южной стороне лесного массива, далее пересекает полевую дорогу до точки 46046.

От точки 46046 линия границы в северо-западном направлении пересекает полевую дорогу, далее идет по древесно-кустарниковой растительности до точки 46045.

От точки 46045 линия границы идет в юго-западном направлении по южной границе земель лесного фонда (урочище Поповские Ольхи), далее по южной границе земель лесного фонда (урочище Поповские Ольхи) в пойме реки Битюг до точки 46044012.

От точки 46044012 линия границы идет в юго-восточном направлении по южной границе земель лесного фонда (урочище Поповские Ольхи) в пойме реки Битюг до точки стыка 46044011 границ Шестаковского сельского по-

селения Бобровского муниципального района и Лосевского, Песковского сельских поселений Павловского муниципального района.

От точки стыка 46044011 линия границы идет в юго-западном направлении по южной границе земель лесного фонда (урочище Поповские Ольхи) в пойме реки Битюг до точки 460440045.

От точки 460440045 линия границы идет в общем северо-западном направлении по южной и западной границам земель лесного фонда (урочище Поповские Ольхи) в пойме реки Битюг до точки 460440005.

От точки 460440005 линия границы идет в северо-восточном направлении по западной границе земель лесного фонда (урочище Поповские Ольхи) в пойме реки Битюг до точки 460440002.

От точки 460440002 линия границы в юго-западном направлении пересекает реку Битюг, далее идет по южной границе земель лесного фонда (урочище Большой Лес) до точки 46042.

От точки 46042 линия границы идет в северо-западном направлении по южной границе земель лесного фонда (урочище Большой Лес) до точки 46041.

От точки 46041 линия границы идет в северо-западном направлении по южной границе земель лесного фонда (урочище Большой Лес) до точки 46036.

От точки 46036 линия границы идет в юго-западном направлении по южной границе земель лесного фонда (урочище Большой Лес) до точки 46031.

От точки 46031 линия границы идет в северо-западном направлении по южной и западной границам земель лесного фонда (урочище Большой Лес) до точки 46010.

От точки 46010 линия границы идет в юго-западном направлении по полевой дороге вдоль сельскохозяйственных угодий, далее пересекает полевую дорогу, затем по полевой дороге вдоль сельскохозяйственных угодий, по лесной полосе до точки 4600501.

От точки 4600501 линия границы идет в северо-западном направлении по восточной стороне лесной полосы, далее по балке Сколбин Яр, снова по восточной стороне лесной полосы, затем по балке Сколбин Яр, вновь по восточной стороне лесной полосы, затем по сельскохозяйственным угодьям вдоль восточной стороны лесной полосы до точки стыка 46000 границ Шестаковского сельского поселения, Павловского и Лискинского муниципальных районов.

Протяженность границы Шестаковского сельского поселения с Павловским муниципальным районом составляет 32347,5 м.

III. Линия прохождения границы Шестаковского сельского поселения с Лискинским муниципальным районом

От точки стыка 46000 границ Шестаковского сельского поселения, Павловского и Лискинского муниципальных районов линия границы идет в северо-восточном направлении по сельскохозяйственным угодьям вдоль вос-

точной стороны лесной полосы, далее по сельскохозяйственным угодьям, пересекает лесную полосу, по сельскохозяйственным угодьям вдоль восточной стороны лесной полосы, по сельскохозяйственным угодьям, по балке Березки, далее по балке Попасная, по сельскохозяйственным угодьям вдоль восточной стороны лесной полосы, пересекает балку, затем по сельскохозяйственным угодьям вдоль восточной стороны лесной полосы, по балке Алехина, по сельскохозяйственным угодьям вдоль восточной стороны лесной полосы, по балке Черемушная, затем по сельскохозяйственным угодьям, пересекает автомобильную дорогу М «Дон» сан.им.Цюрупы-Владимировка-М «Дон» до точки стыка 4721202 границ Шестаковского, Липовского сельских поселений и Лискинского муниципального района.

Протяженность границы Шестаковского сельского поселения с Лискинским муниципальным районом составляет 8296,1 м.

IV. Линия прохождения границы Шестаковского сельского поселения по смежеству с Липовским сельским поселением

От точки стыка 4721202 границ Шестаковского, Липовского сельских поселений и Лискинского муниципального района линия границы идет в юго-восточном направлении по северной стороне полосы отвода автомобильной дороги М «Дон» сан. им. Цюрупы – Владимировка - М «Дон» до точки 0204905041.

От точки 0204905041 линия границы идет в северо-восточном направлении по западной стороне полосы отвода автомобильной дороги М «Дон» сан. им. Цюрупы - Владимировка - М «Дон» до точки 0204905029.

От точки 0204905029 линия границы идет в юго-восточном направлении по транспортной развязке автомобильных дорог М «Дон» сан. им. Цюрупы – Владимировка – М «Дон» и М-4 «Дон»-Москва-Воронеж-Ростов-на-Дону-Краснодар-Новороссийск до точки 0204905028.

От точки 0204905028 линия границы идет в северо-восточном направлении по транспортной развязке автомобильных дорог М «Дон» сан. им. Цюрупы – Владимировка – М «Дон» и М-4 «Дон»-Москва-Воронеж-Ростов-на-Дону-Краснодар-Новороссийск до точки 0204905026.

От точки 0204905026 линия границы идет в юго-восточном направлении по восточной стороне полосы отвода автомобильной дороги М-4 «Дон»-Москва-Воронеж-Ростов-на-Дону-Краснодар-Новороссийск до точки 0204905016.

От точки 0204905016 линия границы идет в северо-восточном направлении по сельскохозяйственным угодьям вдоль линий электропередач до точки 0204905015.

От точки 0204905015 линия границы идет в юго-восточном направлении по сельскохозяйственным угодьям до точки 0204905013.

От точки 0204905013 линия границы идет в северо-восточном направлении по сельскохозяйственным угодьям до точки 0204905012.

От точки 0204905012 линия границы идет в юго-западном направлении по сельскохозяйственным угодьям, далее по балке, затем по западной границе земель лесного фонда (урочище Липовая Дача) до точки 0204905010.

От точки 0204905010 линия границы идет в общем юго-восточном направлении по западной границе земель лесного фонда (урочище Липовая Дача) до точки 02049053.

От точки 02049053 линия границы идет в общем северо-восточном направлении по южной границе земель лесного фонда (урочище Липовая Дача) до точки 0204903301.

От точки 0204903301 линия границы идет в юго-восточном направлении по южной границе земель лесного фонда (урочище Липовая Дача) до точки 02049309.

От точки 02049309 линия границы идет в общем северо-восточном направлении по восточной границе земель лесного фонда (урочище Липовая Дача) вдоль реки Битюг, затем по пойме реки Битюг вдоль западной стороны земель лесного фонда (урочище Чаща) до точки 02048847013.

От точки 02048847013 линия границы идет в юго-восточном направлении по пойме реки Битюг вдоль северной стороны земель лесного фонда (урочище Чаща) до точки 02048847007.

От точки 02048847007 линия границы идет в юго-западном направлении по пойме реки Битюг вдоль северной стороны земель лесного фонда (урочище Чаща) до точки 02048847001.

От точки 02048847001 линия границы идет в общем восточном направлении по пойме реки Битюг вдоль северной стороны земель лесного фонда (урочище Чаща) до точки 02048853.

От точки 02048853 линия границы идет в северо-восточном направлении по пойме реки Битюг до точки 02048831.

От точки 02048831 линия границы идет в северо-западном направлении по реке Битюг до точки стыка 02048710 границ Шестаковского, Липовского сельских поселений и Бутурлиновского муниципального района.

Протяженность границы Шестаковского сельского поселения по смежеству с Липовским сельским поселением составляет 23306,5 м.

Общая протяженность границ Шестаковского сельского поселения составляет 80610,6 м.

ТЕКСТОВОЕ ОПИСАНИЕ ГРАНИЦ ШИШОВСКОГО СЕЛЬСКОГО ПОСЕЛЕНИЯ БОБРОВСКОГО МУНИЦИПАЛЬНОГО РАЙОНА ВОРОНЕЖСКОЙ ОБЛАСТИ

I. Линия прохождения границы Шишовского сельского поселения по смежеству с Юдановским сельским поселением

От точки стыка 02901981011 границ Шишовского, Коршевского и Юдановского сельских поселений линия границы идет в северо-западном направлении по северной стороне лесной полосы, далее пересекает лесную полосу,

затем по южной стороне лесной полосы и по балке Мартынов Лог до точки 02040569.

От точки 02040569 линия границы идет в общем северо-восточном направлении по балке Мартынов Лог до точки стыка 02040384 границ Шишовского, Юдановского и Чесменского сельских поселений.

Протяженность границы Шишовского сельского поселения по смежеству с Юдановским сельским поселением составляет 5102 м.

II. Линия прохождения границы Шишовского сельского поселения по смежеству с Чесменским сельским поселением

От точки стыка 02040384 границ Шишовского, Юдановского и Чесменского сельских поселений линия границы идет в общем северо-восточном направлении по балке Мартынов Лог до точки 02040239.

От точки 02040239 линия границы идет в восточном направлении по северной стороне лесной полосы до точки 02040236.

От точки 02040236 линия границы идет в юго-восточном направлении по лесной полосе, далее по балке Лошадиный Лог, далее по восточной стороне балки Лошадиный Лог до точки 0290196105.

От точки 0290196105 линия границы идет в южном направлении по восточной стороне балки Лошадиный Лог до точки 0290196103.

От точки 0290196103 линия границы в юго-восточном направлении по восточной стороне балки Лошадиный Лог, далее по сельскохозяйственным угодьям, пересекает лесную полосу, затем по сельскохозяйственным угодьям, пересекает лесную полосу, далее по сельскохозяйственным угодьям, по краю лесной полосы, затем по грунтовой дороге вдоль сельскохозяйственных угодий и по плотине пруда до точки 02901902.

От точки 02901902 линия границы идет в северо-восточном направлении по плотине пруда, далее по пруду, по древесно-кустарниковой растительности вдоль пруда, затем по северной стороне лесной полосы до точки 02040419.

От точки 02040419 линия границы идет в общем юго-восточном направлении по северной стороне лесной полосы, далее пересекает балку Мишин Лог, затем по пруду до точки 02040538.

От точки 02040538 линия границы идет в юго-западном направлении по пруду до точки 02040613.

От точки 02040613 линия границы идет в юго-восточном направлении по пруду, далее по балке Крушинов Лог, затем по южной стороне лесной полосы, по лесной полосе до точки 02040908014.

От точки 02040908014 линия границы идет в юго-западном направлении по сельскохозяйственным угодьям, далее пересекает грунтовую дорогу, затем по древесно-кустарниковой растительности до точки 02040908013.

От точки 02040908013 линия границы идет в северо-восточном направлении по древесно-кустарниковой растительности вдоль реки Березовка до точки 02040908012.

От точки 02040908012 линия границы идет в общем юго-восточном направлении по древесно-кустарниковой растительности вдоль реки Березовка, далее пересекает реку Березовка, затем по древесно-кустарниковой растительности вдоль реки Березовка до точки 02040889.

От точки 02040889 линия границы идет в северо-восточном направлении по грунтовой дороге вдоль северной стороны лесной полосы до точки 02040892.

От точки 02040892 линия границы идет в общем юго-восточном направлении по северной стороне лесной полосы вдоль южной стороны болота Амшар, по лесной полосе, далее пересекает автомобильную дорогу Шишовка-Чесменка, затем по лесной полосе, пересекает автомобильную дорогу Анна-Бобров, далее по лесной полосе, пересекает балку урочище Савочкино, по заболоченной местности, затем пересекает озеро Саушкино, далее по пойме реки Битюг и по реке Битюг до точки 02041672.

От точки 02041672 линия границы идет в северо-восточном направлении по реке Битюг вдоль северной стороны Вислинского участкового лесничества Хреновского лесничества (земли лесного фонда) до точки 02041690.

От точки 02041690 линия границы идет в общем юго-восточном направлении по реке Битюг вдоль северной стороны Вислинского участкового лесничества Хреновского лесничества (земли лесного фонда), далее по реке Битюг между Икорецким участковым лесничеством Бобровского лесничества (земли лесного фонда) и Вислинским участковым лесничеством Хреновского лесничества (земли лесного фонда) до точки 02041914.

От точки 02041914 линия границы идет в северо-восточном направлении по реке Битюг между Икорецким участковым лесничеством Бобровского лесничества (земли лесного фонда) и Вислинским участковым лесничеством Хреновского лесничества (земли лесного фонда), далее по реке Битюг вдоль северной стороны Брагинского участкового лесничества Хреновского лесничества (земли лесного фонда) до точки 02041606.

От точки 02041606 линия границы идет в юго-восточном направлении по реке Битюг вдоль северной стороны Брагинского участкового лесничества Хреновского лесничества (земли лесного фонда), далее по реке Битюг между Икорецким участковым лесничеством Бобровского лесничества (земли лесного фонда) и Брагинским участковым лесничеством Хреновского лесничества (земли лесного фонда) до точки стыка 02041799 границ Шишовского, Чесменского и Слободского сельских поселений.

Протяженность границы Шишовского сельского поселения по смежеству с Чесменским сельским поселением составляет 30265,3 м.

III. Линия прохождения границы Шишовского сельского поселения по смежеству со Слободским сельским поселением

От точки стыка 02041799 границ Шишовского, Чесменского и Слободского сельских поселений линия границы идет в южном направлении по лесным кварталам 34 и 49 Брагинского участкового лесничества Хреновского лесничества (земли лесного фонда) до точки 02901043.

От точки 02901043 линия границы идет в общем юго-западном направлении по лесным кварталам 49, 48, 65 Брагинского участкового лесничества Хреновского лесничества (земли лесного фонда), далее по лесным кварталам 64, 63, 89, 88, 121 Вислинского участкового лесничества Хреновского лесничества (земли лесного фонда), далее между лесными кварталами 86 и 121, 85 и 121 Вислинского участкового лесничества Хреновского лесничества (земли лесного фонда), затем по лесным кварталам 121, 150, 149, 84 Вислинского участкового лесничества Хреновского лесничества (земли лесного фонда), до точки 02901104.

От точки 02901104 линия границы идет в северо-западном направлении по лесному кварталу 149 Вислинского участкового лесничества Хреновского лесничества (земли лесного фонда) до точки 02901100.

От точки 02901100 линия границы идет в юго-западном направлении по лесным кварталам 149, 148, 174, 207, 206, 205, 231, 258 Вислинского участкового лесничества Хреновского лесничества (земли лесного фонда) в пойме реки Битюг до точки 02042352.

От точки 02042352 линия границы идет в общем северо-западном направлении по лесным кварталам 258 и 204 Вислинского участкового лесничества Хреновского лесничества (земли лесного фонда) в пойме реки Битюг до точки стыка 02901158 границ Шишовского, Слободского и Коршевского сельских поселений.

Протяженность границы Шишовского сельского поселения по смежеству со Слободским сельским поселением составляет 10604 м.

IV. Линия прохождения границы Шишовского сельского поселения по смежеству с Коршевским сельским поселением

От точки стыка 02901158 границ Шишовского, Слободского и Коршевского сельских поселений линия границы идет в северном направлении по западной стороне лесных кварталов 204, 203 и южной стороне лесного квартала 202 Вислинского участкового лесничества Хреновского лесничества (земли лесного фонда) до точки 02901133.

От точки 02901133 линия границы идет в западном направлении по южной стороне лесного квартала 202 Вислинского участкового лесничества Хреновского лесничества (земли лесного фонда) до точки 02901134.

От точки 02901134 линия границы идет в общем северо-западном направлении по южной стороне лесных кварталов 202, 201, далее по лесному кварталу 201 Вислинского участкового лесничества Хреновского лесничества (земли лесного фонда) до точки 02901111.

От точки 02901111 линия границы идет в северо-восточном направлении по лесному кварталу 115 Вислинского участкового лесничества Хреновского лесничества (земли лесного фонда) до точки 02042054.

От точки 02042054 линия границы идет в северо-западном направлении по северной стороне лесного квартала 115 Вислинского участкового лесничества Хреновского лесничества (земли лесного фонда) до точки 0204204201.

От точки 0204204201 линия границы идет в юго-западном направлении по северной стороне лесного квартала 115 Вислинского участкового лесничества Хреновского лесничества (земли лесного фонда) до точки 02042042.

От точки 02042042 линия границы идет в северо-западном направлении по северной стороне лесного квартала 115 Вислинского участкового лесничества Хреновского лесничества (земли лесного фонда), далее по автомобильной дороге Анна-Бобров до точки 0290221505.

От точки 0290221505 линия границы идет в северо-восточном направлении по автомобильной дороге Анна-Бобров до точки 0290221503.

От точки 0290221503 линия границы идет в северо-западном направлении по автомобильной дороге Анна-Бобров, далее по древесно-кустарниковой растительности, по пойме реки Березовка, пересекает реку Березовка, по пойме реки Березовка, затем по южной стороне лесной полосы, по лесной полосе, далее пересекает балку, по южной стороне лесной полосы, по балке Крушинов Лог и по южной стороне лесной полосы до точки 02041218.

От точки 02041218 линия границы идет в северо-восточном направлении по балке Крушинов Лог до точки 02041056017.

От точки 02041056017 линия границы идет в северо-западном направлении по балке Крушинов Лог, далее по балке Левый Лог, затем по лесной полосе до точки 02040939.

От точки 02040939 линия границы идет в общем юго-западном направлении по сельскохозяйственным угодьям, далее по балке Солдатский Лог до точки 02041028.

От точки 02041028 линия границы идет в северо-западном направлении по балке Солдатский Лог, далее по южной стороне лесной полосы, пересекает лесную полосу, по лесной полосе и по северной стороне лесной полосы до точки 02901981011 стыка границ Шишовского, Коршевского и Юдановского сельских поселений.

Протяженность границы Шишовского сельского поселения по смежеству с Коршевским сельским поселением составляет 20390,7 м.

Общая протяженность границ Шишовского сельского поселения составляет 66362 м.

ТЕКСТОВОЕ ОПИСАНИЕ ГРАНИЦ ЮДАНОВСКОГО СЕЛЬСКОГО ПОСЕЛЕНИЯ БОБРОВСКОГО МУНИЦИПАЛЬНОГО РАЙОНА ВОРОНЕЖСКОЙ ОБЛАСТИ

I. Линия прохождения границы Юдановского сельского поселения по смежеству с Чесменским сельским поселением

От точки стыка 02007249 границ Юдановского, Чесменского сельских поселений и Панинского муниципального района линия границы идет в общем юго-западном направлении по пойме реки Икорец до точки 020072490129.

От точки 020072490129 линия границы идет в юго-восточном направлении по пойме реки Икорец, по балке, далее по южной стороне лесной полосы до точки 02040199.

От точки 02040199 линия границы идет в юго-западном направлении по западной стороне лесной полосы, далее пересекает балку, снова по западной стороне лесной полосы, по балке, по лесной полосе до точки 02040278.

От точки 02040278 линия границы идет в юго-восточном направлении по лесной полосе, затем по южной стороне лесной полосы, далее пересекает грунтовую дорогу, по южной стороне лесной полосы, пересекает балку Банный Лог, далее по южной стороне лесной полосы, по балке Мартынов Лог до точки стыка 02040384 границ Юдановского, Чесменского и Шишовского сельских поселений.

Протяженность границы Юдановского сельского поселения по смежеству с Чесменским сельским поселением составляет 15114,8 м.

II. Линия прохождения границы Юдановского сельского поселения по смежеству с Шишовским сельским поселением

От точки стыка 02040384 границ Юдановского, Шишовского и Чесменского сельских поселений линия границы идет в общем юго-западном направлении по балке Мартынов Лог до точки 02040569.

От точки 02040569 линия границы идет в юго-восточном направлении по балке Мартынов Лог, затем по южной стороне лесной полосы, пересекает лесную полосу, далее по северной стороне лесной полосы до точки стыка 02901981011 границ Юдановского, Шишовского и Коршевского сельских поселений.

Протяженность границы Юдановского сельского поселения по смежеству с Шишовским сельским поселением составляет 5102 м.

III. Линия прохождения границы Юдановского сельского поселения по смежеству с Коршевским сельским поселением

От точки стыка 02901981011 границ Юдановского, Коршевского и Шишовского сельских поселений линия границы идет в юго-западном направлении по восточной стороне лесной полосы, затем по лесной полосе, далее по балке до точки 02902002002.

От точки 02902002002 линия границы идет в общем юго-западном направлении по балке, затем по сельскохозяйственным угодьям, далее по пойме реки Березовка, пересекает реку Березовка, затем по пойме реки Березовка, далее по лесной полосе, затем по восточной стороне полосы отвода автомобильной дороги «Анна-Бобров» - с. Сухая Березовка – Юдановка до точки 02902002014.

От точки 02902002014 линия границы идет в юго-восточном направлении по восточной стороне полосы отвода автомобильной дороги «Анна-Бобров» - с. Сухая Березовка – Юдановка до точки стыка 02902002015 границ Юдановского, Коршевского и Сухо-Березовского сельских поселений.

Протяженность границы Юдановского сельского поселения по смежеству с Коршевским сельским поселением составляет 4499,7 м.

IV. Линия прохождения границы Юдановского сельского поселения по смежеству с Сухо-Березовским сельским поселением

От точки стыка 02902002015 границ Юдановского, Сухо-Березовского и Коршевского сельских поселений линия границы в юго-западном направлении пересекает автомобильную дорогу «Анна-Бобров» - с. Сухая Березовка – Юдановка, далее идет по восточной стороне лесной полосы, затем по лесной полосе, далее по восточной стороне лесной полосы до точки 02042093.

От точки 02042093 линия границы идет в северо-западном направлении по южной стороне лесной полосы, затем пересекает балку Холодный Лог, далее по сельскохозяйственным угодьям, затем по южной стороне лесных кварталов 14 и 13 Икорецкого участкового лесничества Бобровского лесничества (земли лесного фонда), далее между лесными кварталами 17 и 13, 16 и 9, 15 и 9 Икорецкого участкового лесничества Бобровского лесничества (земли лесного фонда), затем по южной стороне лесного квартала 9 Икорецкого участкового лесничества Бобровского лесничества (земли лесного фонда) до точки 02041860.

От точки 02041860 линия границы идет в северо-восточном направлении по пойме реки Березовка до точки 02041857.

От точки 02041857 линия границы идет в общем юго-западном направлении по пойме реки Березовка, затем по пойме реки Икорец до точки стыка 02042168 границ Юдановского, Сухо-Березовского и Верхнеикорецкого сельских поселений.

Протяженность границы Юдановского сельского поселения по смежеству с Сухо-Березовским сельским поселением составляет 15969,8 м.

V. Линия прохождения границы Юдановского сельского поселения по смежеству с Верхнеикорецким сельским поселением

От точки стыка 02042168 границ Юдановского, Верхнеикорецкого и Сухо-Березовского сельских поселений линия границы идет в северо-западном направлении по пойме реки Икорец, затем по заболоченной местности, далее по сельскохозяйственным угодьям до точки 02042071.

От точки 02042071 линия границы идет в северо-восточном направлении по сельскохозяйственным угодьям, затем по заболоченной местности до точки 02041981.

От точки 02041981 линия границы идет в северо-западном направлении по заболоченной местности, затем по сельскохозяйственным угодьям до точки 02041970.

От точки 02041970 линия границы идет в северо-восточном направлении по сельскохозяйственным угодьям, затем по западной стороне лесной полосы до точки 02041874.

От точки 02041874 линия границы идет в северо-западном направлении по полевой дороге, затем по сельскохозяйственным угодьям вдоль полевой дороги до точки 02041874001.

От точки 02041874001 линия границы идет в северо-восточном направлении по восточной стороне полосы отвода автомобильной дороги «Бобров – Верхний Икорец – Ильича» - Юдановка до точки 02041874027.

От точки 02041874027 линия границы в северо-западном направлении пересекает автомобильную дорогу «Бобров – Верхний Икорец – Ильича» - Юдановка до точки 02041874029.

От точки 02041874029 линия границы идет в северо-восточном направлении по западной стороне полосы отвода автомобильной дороги «Бобров – Верхний Икорец – Ильича» - Юдановка до точки 02041874035.

От точки 02041874035 линия границы идет в северо-западном направлении по балке, затем по южной стороне лесной полосы, далее по сельскохозяйственным угодьям до точки стыка 2007257 границ Юдановского, Верхнеикорецкого сельских поселений и Каширского муниципального района.

Протяженность границы Юдановского сельского поселения по смежеству с Верхнеикорецким сельским поселением составляет 7292,1 м.

VI. Линия прохождения границы Юдановского сельского поселения по смежеству с Каширским муниципальным районом

От точки стыка 02007257 границ Юдановского, Верхнеикорецкого сельских поселений и Каширского муниципального района линия границы идет в северо-восточном направлении по сельскохозяйственным угодьям, по восточной стороне лесной полосы, пересекает полевую дорогу, вновь по восточной стороне лесной полосы, по лесной полосе, по западной стороне лесной полосы, пересекает балку Красный Лог, затем по восточной стороне лесной полосы, пересекает балку Сальный Лог, по сельскохозяйственным угодьям, по восточной стороне лесной полосы, по сельскохозяйственным угодьям, снова по восточной стороне лесной полосы, по лесной полосе, по сельскохозяйственным угодьям, по восточной стороне лесной полосы, по балке Дурной Лог до точки 47269001.

От точки 47269001 линия границы идет в общем юго-восточном направлении по балке Дурной Лог до точки 47269068.

От точки 47269068 линия границы идет в северо-восточном направлении по балке Дурной Лог, затем пересекает лесную полосу и далее по западной стороне лесной полосы до точки стыка 47270 границ Юдановского сельского поселения Бобровского муниципального района и Запрудского, Можайского сельских поселений Каширского муниципального района.

От точки стыка 47270 линия границы идет в юго-восточном направлении по южной стороне лесной полосы, по сельскохозяйственным угодьям, затем по балке до точки 47278001.

От точки 47278001 линия границы идет в общем северном направлении по балке вдоль реки Смычек до точки стыка 13240711 границ Юдановского

сельского поселения Бобровского муниципального района и Запрудского, Краснологского сельских поселений Каширского муниципального района.

От точки стыка 13240711 линия границы идет в общем северном направлении по балке вдоль реки Смычек до точки стыка 30000 границ Юдановского сельского поселения, Каширского и Панинского муниципальных районов.

Протяженность границы Юдановского сельского поселения по смежеству с Каширским муниципальным районом составляет 23102,1 м.

VII. Линия границы Юдановского сельского поселения по смежеству с Панинским муниципальным районом

От точки стыка 30000 границ Юдановского сельского поселения, Каширского и Панинского муниципальных районов линия границы идет в общем северо-восточном направлении по балке вдоль реки Смычек до точки стыка 02000439 границ Юдановского сельского поселения Бобровского муниципального района и Краснолиманского, Мартыновского сельских поселений Панинского муниципального района.

От точки стыка 02000439 линия границы идет в северо-восточном направлении по балке вдоль реки Смычек до точки 02000473.

От точки 02000473 линия границы идет в юго-восточном направлении по балке, далее по сельскохозяйственным угодьям, по краю лесной полосы, снова по сельскохозяйственным угодьям, по балке, затем по пойме реки Икорец до точки стыка 02007249 границ Юдановского, Чесменского сельских поселений и Панинского муниципального района.

Протяженность границы Юдановского сельского поселения по смежеству с Панинским муниципальным районом составляет 5928 м.

Общая протяженность границ Юдановского сельского поселения составляет 77008,5 м.

ТЕКСТОВОЕ ОПИСАНИЕ ГРАНИЦ ЯСЕНКОВСКОГО СЕЛЬСКОГО ПОСЕЛЕНИЯ БОБРОВСКОГО МУНИЦИПАЛЬНОГО РАЙОНА ВОРОНЕЖСКОЙ ОБЛАСТИ

I. Линия прохождения границы Ясенковского сельского поселения по смежеству с городским поселением - город Бобров

От точки стыка 0200003101 границ Ясенковского, Никольского сельских поселений и городского поселения – город Бобров линия границы идет в северо-восточном направлении по северной стороне полосы отвода Юго-Восточной железной дороги до точки 02000038.

От точки 02000038 линия границы идет в северо-западном направлении по северной стороне полосы отвода Юго-Восточной железной дороги до точки 02000039.

От точки 02000039 линия границы идет в общем восточном направлении по северной стороне полосы отвода Юго-Восточной железной дороги до точки 02000043.

От точки 02000043 линия границы идет в юго-западном направлении по северной стороне полосы отвода Юго-Восточной железной дороги до точки 02000044.

От точки 02000044 линия границы идет в северо-восточном направлении по северной стороне полосы отвода Юго-Восточной железной дороги до точки 02000047.

От точки 02000047 линия границы в юго-западном направлении пересекает Юго-Восточную железную дорогу до точки 0200004701.

От точки 0200004701 линия границы идет в северо-восточном направлении по южной стороне полосы отвода Юго-Восточной железной дороги, пересекает автомобильную дорогу М «Дон»-Пчелиновка-Бобров, далее по южной стороне полосы отвода Юго-Восточной железной дороги вдоль северной стороны жилой застройки поселка Ясенки, пересекает автомобильную дорогу, затем по южной стороне полосы отвода Юго-Восточной железной дороги вдоль северной стороны приусадебных земельных участков по улице Солнечная поселка Ясенки, далее по южной стороне полосы отвода Юго-Восточной железной дороги вдоль западной стороны земель лесного фонда (урочище Азовская Дача) до точки 02320219.

От точки 02320219 линия границы идет в юго-восточном направлении по южной стороне полосы отвода Юго-Восточной железной дороги, далее по северной стороне земель лесного фонда (урочище Азовская Дача) до точки 02044985.

От точки 02044985 линия границы идет в общем юго-западном направлении по восточной стороне земель лесного фонда (урочище Азовская Дача), затем по восточной стороне земель лесного фонда (урочище Азовская Дача) вдоль западной стороны приусадебных земельных участков по улице Пушкина города Бобров до точки 02045214013.

От точки 02045214013 линия границы идет в юго-восточном направлении по восточной стороне земель лесного фонда (урочище Азовская Дача) вдоль южной стороны приусадебных земельных участков по улице Пушкина города Бобров до точки 02045214014.

От точки 02045214014 линия границы идет в общем северо-восточном направлении по восточной стороне земель лесного фонда (урочище Азовская Дача) вдоль восточной стороны приусадебных земельных участков по улице Пушкина города Бобров, затем по восточной стороне земель лесного фонда (урочище Азовская Дача) до точки 02045327.

От точки 02045327 линия границы идет в юго-восточном направлении по восточной стороне земель лесного фонда (урочище Азовская Дача), затем по заболоченной местности, затем по пойме реки Битюг до точки 02900224.

От точки 02900224 линия границы идет в юго-западном направлении по пойме реки Битюг вдоль восточной стороны Бобровского участкового лесничества Бобровского лесничества (земли лесного фонда), затем по реке Битюг вдоль восточной стороны Бобровского участкового лесничества Бобровского лесничества (земли лесного фонда), далее по реке Битюг, по реке Битюг

вдоль северной стороны земель лесного фонда (урочище Нечаевская Дача) до точки 02045889.

От точки 02045889 линия границы идет в северо-западном направлении по реке Битюг вдоль северной стороны земель лесного фонда (урочище Нечаевская Дача) до точки 02045868.

От точки 02045868 линия границы идет в юго-западном направлении по реке Битюг вдоль северной и западной сторон земель лесного фонда (урочище Нечаевская Дача) до точки стыка 02903104027 границ Ясенковского, Пчелиновского сельских поселений и городского поселения – город Бобров.

Протяженность границы Ясенковского сельского поселения по смежеству с городским поселением - город Бобров составляет 20665,4 м.

II. Линия прохождения границы Ясенковского сельского поселения по смежеству с Пчелиновским сельским поселением

От точки стыка 02903104027 границ Ясенковского, Пчелиновского сельских поселений и городского поселения – город Бобров линия границы идет в общем северо-западном направлении по реке Битюг, далее по пойме реки Битюг, по древесно-кустарниковой растительности, далее по сельскохозяйственным угодьям, по склону правого берега реки Битюг до точки 02903104024.

От точки 02903104024 линия границы идет в северо-восточном направлении по склону правого берега реки Битюг, далее по древесно-кустарниковой растительности до точки 02903104021.

От точки 02903104021 линия границы идет в северо-западном направлении по южной стороне лесной полосы, по краю лесной полосы, по южной стороне лесной полосы, пересекает грунтовую дорогу, затем по южной стороне лесной полосы вдоль северной стороны приусадебных земельных участков села Николо-Варваринка, пересекает грунтовую дорогу, снова по южной стороне лесной полосы вдоль северной стороны приусадебных земельных участков села Николо-Варваринка до точки 02903104016.

От точки 02903104016 линия границы идет в юго-западном направлении по сельскохозяйственным угодьям вдоль западной стороны приусадебных земельных участков села Николо-Варваринка до точки 02903104012.

От точки 02903104012 линия границы идет в северо-западном направлении по сельскохозяйственным угодьям до точки 02903104011.

От точки 02903104011 линия границы идет в юго-западном направлении по сельскохозяйственным угодьям вдоль западной стороны территории, занятой объектом социального обслуживания до точки 02903104007.

От точки 02903104007 линия границы идет в северо-западном направлении по древесно-кустарниковой растительности до точки 02903104006.

От точки 02903104006 линия границы идет в юго-западном направлении по лесной полосе, далее по сельскохозяйственным угодьям, по западной стороне лесной полосы, по южной стороне лесной полосы, пересекает автомобильную дорогу «М «Дон» - Пчелиновка - Бобров, затем по северной стороне лесной полосы, по сельскохозяйственным угодьям, пересекает балку, по се-

верной стороне лесной полосы до точки стыка 02046221 границ Ясенковского, Пчелиновского и Никольского сельских поселений.

Протяженность границы Ясенковского сельского поселения по смежеству с Пчелиновским сельским поселением составляет 8293,2 м.

III. Линия прохождения границы Ясенковского сельского поселения по смежеству с Никольским сельским поселением

От точки стыка 02046221 границ Ясенковского, Пчелиновского и Никольского сельских поселений линия границы идет в северо-западном направлении по восточной стороне лесной полосы, по лесной полосе, по западной стороне лесной полосы до точки 02045302.

От точки 02045302 линия границы идет в юго-западном направлении по южной стороне полосы отвода Юго-Восточной железной дороги до точки 0200003102.

От точки 0200003102 линия границы в северо-восточном направлении пересекает Юго-Восточную железную дорогу до точки стыка 0200003101 границ Ясенковского, Никольского сельских поселений и городского поселения – город Бобров.

Протяженность границы Ясенковского сельского поселения по смежеству с Никольским сельским поселением составляет 6237,7 м.

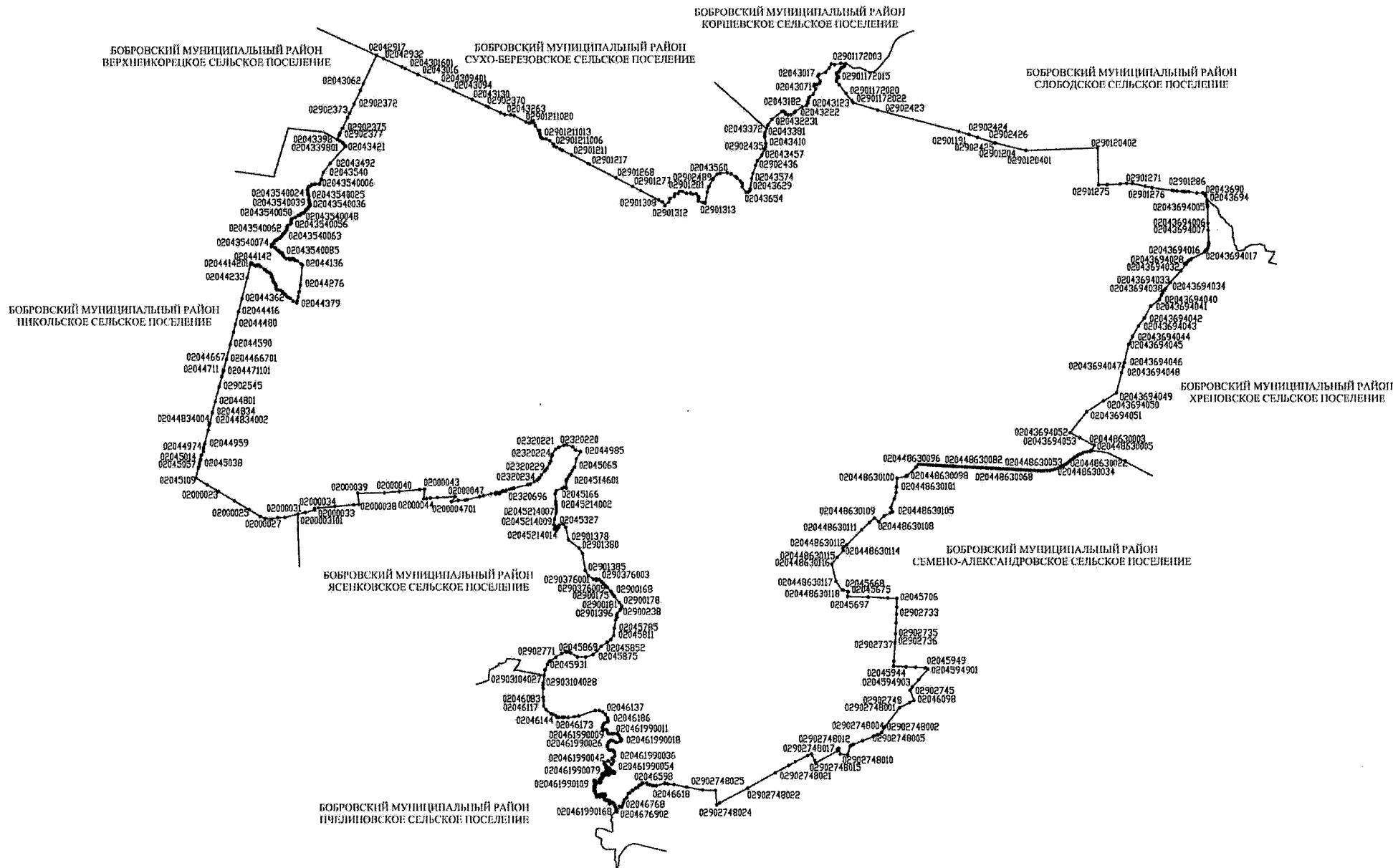
Общая протяженность границ Ясенковского сельского поселения составляет 35196,3 м.»;

5) приложение 1.4 изложить в следующей редакции:

*«Приложение 1.4
к Закону Воронежской области
«Об установлении границ, наделении
соответствующим статусом, определении
административных центров муниципальных
образований Бобровского, Воробьевского,
Кантемировского районов»
от 12.11.2004 № 70-ОЗ*

**ГРАФИЧЕСКОЕ ОПИСАНИЕ ГРАНИЦ МУНИЦИПАЛЬНЫХ
ОБРАЗОВАНИЙ БОБРОВСКОГО МУНИЦИПАЛЬНОГО РАЙОНА
ВОРОНЕЖСКОЙ ОБЛАСТИ**

Карта-схема границ городского поселения - город Бобров Бобровского муниципального района Воронежской области



**Перечень координат характерных точек границ
городского поселения - город Бобров Бобровского муниципального
района Воронежской области**

№ п/п	Номер характерной точки границ	Координаты	
		X	Y
1	02042917	459995.39	2141106.52
2	02042932	459905.29	2141307.04
3	02042980	459653.01	2141852.21
4	0204301601	459607.55	2141952.28
5	02043016	459438.47	2142324.50
6	02043056	459193.22	2142855.42
7	0204309401	459185.93	2142871.52
8	02043094	458961.87	2143366.32
9	02043130	458703.70	2143928.09
10	02902370	458515.38	2144337.63
11	02043181	458485.33	2144405.59
12	0204326201	458323.92	2144756.07
13	02043262	458264.75	2144884.53
14	02043263	458263.81	2145066.42
15	02043276	458235.24	2145169.10
16	02043342	458049.74	2145517.91
17	02043348	458018.99	2145605.28
18	02901211021	458033.19	2145648.84
19	02901211020	458087.06	2145693.37
20	02901211019	458057.43	2145732.47
21	02901211018	458036.90	2145736.39
22	02901211017	457948.00	2145782.00
23	02901211016	457799.16	2145868.51
24	02901211015	457801.45	2145907.89
25	02901211014	457710.31	2145914.13
26	02901211013	457643.39	2145929.65
27	02901211012	457601.38	2145945.48
28	02901211011	457573.08	2145981.30
29	02901211010	457560.98	2146015.09
30	02901211009	457550.00	2146110.97
31	02901211008	457505.32	2146201.74
32	02901211007	457400.53	2146303.65
33	02901211006	457371.61	2146329.97
34	02901211005	457347.71	2146337.31
35	02901211004	457310.30	2146410.22
36	02901211003	457258.36	2146511.47
37	02901211002	457229.15	2146568.39

38	02901211001	457224.51	2146577.44
39	02901211	457088.07	2146843.36
40	02901216	456838.66	2147325.33
41	02901217	456814.02	2147372.28
42	02901268	456414.42	2148133.49
43	02901277	456159.71	2148625.50
44	02901280	456040.37	2148853.90
45	02901308	455764.24	2149387.96
46	0290131202	455709.54	2149490.87
47	0290131201	455696.93	2149508.76
48	02901312	455603.93	2149570.56
49	02901315	455695.84	2149684.04
50	0290130601	455809.37	2149719.14
51	02901306	455865.58	2149844.69
52	02901297	455946.45	2149861.41
53	0290128101	455957.54	2149955.63
54	02901281	456020.10	2150005.05
55	02901284	456016.19	2150086.30
56	0290129301	455960.90	2150207.27
57	02901293	455966.53	2150324.27
58	0290130201	455939.93	2150397.48
59	02901302	455948.70	2150478.96
60	0290130701	455866.37	2150548.62
61	02901307	455820.48	2150563.03
62	0290130501	455772.53	2150549.45
63	02901305	455731.79	2150558.88
64	02901310	455688.95	2150692.78
65	02901313	455675.22	2150753.71
66	02043648	455999.66	2150815.33
67	02043616	456151.00	2150859.21
68	02902489	456357.38	2150965.73
69	02043575	456394.17	2150987.56
70	02043560	456517.62	2151104.52
71	02043548	456544.09	2151187.20
72	02043557	456558.25	2151399.35
73	02043573	456525.96	2151511.52
74	02902488	456448.75	2151632.68
75	02902487	456408.59	2151685.39
76	02043598	456311.16	2151779.08
77	0204362002	456260.46	2151830.76
78	0204362001	456231.58	2151840.44
79	02043620	456144.68	2151835.51
80	02043651	455990.74	2151949.47

81	02043654	455993.97	2152008.01
82	02043638	456027.36	2152056.47
83	02043633	456050.55	2152065.68
84	02043629	456083.15	2152078.62
85	02043574	456402.55	2152118.85
86	02902437	456541.62	2152160.65
87	02902436	456776.34	2152239.26
88	02043478	456911.01	2152291.16
89	02043457	457069.77	2152417.21
90	02902434	457241.12	2152497.70
91	02902435	457281.38	2152514.50
92	02043423	457323.72	2152532.59
93	02043410	457416.57	2152535.46
94	02902433	457609.73	2152499.78
95	02043389	457668.98	2152504.20
96	02043381	457727.81	2152508.59
97	02043372	457856.17	2152558.90
98	02043360	457858.91	2152559.97
99	02043322	457950.57	2152595.90
100	020432231	458123.76	2152717.54
101	02043254	458349.89	2153004.94
102	02043221	458358.75	2153055.53
103	02043266	458322.57	2153097.71
104	0204326902	458282.11	2153118.21
105	0204326901	458253.96	2153185.11
106	02043269	458258.75	2153276.74
107	02043237	458315.11	2153365.01
108	02043222	458357.12	2153402.60
109	02043182	458483.85	2153600.15
110	02043168	458534.90	2153728.17
111	02043151	458598.45	2153765.70
112	02043123	458657.55	2153767.14
113	02043114	458744.04	2153796.17
114	02043107	458777.70	2153828.53
115	02043089	458862.20	2153925.39
116	02043071	459007.94	2153996.67
117	02043065	459095.03	2153943.17
118	0204305901	459096.43	2153943.71
119	02043059	459141.18	2153960.96
120	02043064	459142.24	2154045.71
121	02043049	459176.57	2154111.59
122	02043026	459234.62	2154125.35
123	02043017	459380.36	2154050.88

124	02043010	459432.04	2154090.80
125	02042987	459494.67	2154278.36
126	02042965	459621.02	2154395.90
127	02042963	459740.85	2154451.46
128	02042959	459722.30	2154546.88
129	02042962	459756.32	2154727.99
130	02901172003	459741.87	2154879.41
131	02901172004	459729.40	2154866.52
132	02901172005	459695.10	2154856.42
133	02901172006	459663.30	2154832.22
134	02901172007	459634.40	2154769.92
135	02901172008	459596.20	2154726.72
136	02901172009	459541.20	2154705.62
137	02901172010	459513.00	2154679.42
138	02901172011	459476.90	2154600.42
139	02901172012	459467.20	2154599.22
140	02901172013	459428.10	2154612.02
141	02901172014	459378.10	2154646.72
142	02901172015	459354.50	2154674.62
143	02901172016	459322.40	2154624.52
144	02901172017	459283.80	2154607.72
145	02901172018	459234.10	2154603.72
146	02901172019	459129.33	2154686.61
147	02901172020	458877.20	2154886.02
148	02901172021	458665.80	2155053.22
149	02901172022	458610.80	2155096.72
150	02902423	458393.61	2155810.83
151	02901191	457764.47	2158185.69
152	02902424	457668.98	2158479.08
153	02902425	457586.18	2158733.44
154	02902426	457426.28	2159224.70
155	02901204	457422.46	2159247.41
156	0290120401	457206.00	2160141.90
157	0290120402	457284.37	2162241.96
158	02901275	456203.21	2162268.09
159	02901274	456208.88	2162521.98
160	02901273	456224.62	2162903.53
161	02901272	456241.82	2163091.07
162	02901271	456242.38	2163263.93
163	02901276	456161.88	2163648.99
164	0290127601	456117.60	2163852.70
165	0290127602	456040.10	2164419.00
166	0290127603	456034.10	2164480.40

167	0290127604	456024.13	2164581.85
168	0290127605	456009.68	2164728.79
169	0290127606	456005.46	2164771.76
170	0290127607	455996.56	2164838.59
171	02901286	455999.96	2164931.44
172	02901285	455961.72	2165167.47
173	02043667	455962.36	2165338.66
174	02901292	455941.11	2165397.60
175	02043690	455937.72	2165398.39
176	02043705	455879.82	2165418.72
177	02043694	455751.05	2165463.95
178	02043694001	455725.11	2165462.59
179	02043694002	455684.20	2165460.43
180	02043694003	455632.13	2165464.42
181	02043694004	455593.34	2165474.14
182	02043694005	455550.11	2165477.24
183	02043694006	455074.35	2165486.15
184	02043694007	454864.27	2165492.67
185	02043694008	454500.72	2165512.63
186	02043694009	454481.12	2165512.66
187	02043694010	454433.56	2165513.13
188	02043694011	454344.85	2165484.29
189	02043694012	454300.46	2165464.88
190	02043694013	454286.64	2165450.52
191	02043694014	454272.32	2165426.89
192	02043694015	454260.83	2165410.68
193	02043694016	454239.50	2165393.80
194	02043694017	454225.99	2165390.47
195	02043694018	454021.79	2164999.59
196	02043694019	454011.21	2164989.05
197	02043694020	454000.00	2164958.37
198	02043694021	453992.46	2164946.55
199	02043694022	453982.50	2164935.86
200	02043694023	453967.96	2164925.52
201	02043694024	453946.86	2164902.88
202	02043694025	453936.26	2164889.46
203	02043694026	453930.83	2164881.11
204	02043694027	453903.82	2164830.29
205	02043694028	453891.92	2164802.10
206	02043694029	453883.68	2164805.04
207	02043694030	453885.51	2164839.69
208	02043694031	453873.61	2164852.38
209	02043694032	453692.28	2164699.65

210	02043694033	453343.49	2164390.14
211	02043694034	453165.53	2164250.58
212	02043694035	453162.61	2164248.21
213	02043694036	453159.64	2164245.38
214	02043694037	453127.47	2164220.19
215	02043694038	453046.13	2164168.24
216	02043694039	452977.21	2164133.88
217	02043694040	452843.78	2164069.11
218	02043694041	452653.41	2163811.61
219	02043694042	452307.76	2163626.88
220	02043694043	452079.58	2163456.17
221	02043694044	451768.90	2163273.35
222	02043694045	451537.68	2163162.94
223	02043694046	451008.22	2163036.14
224	02043694047	450879.90	2163001.10
225	02043694048	450706.99	2162955.89
226	02043694049	450118.31	2162805.91
227	02043694050	449887.95	2162421.74
228	02043694051	449576.00	2161933.39
229	02043694052	448958.58	2161444.45
230	02043694053	448810.38	2161724.02
231	020448630003	448588.29	2162150.37
232	020448630004	448441.67	2162080.52
233	020448630005	448434.96	2162065.57
234	020448630006	448435.13	2162045.76
235	020448630007	448433.15	2162043.93
236	020448630008	448432.73	2162043.37
237	020448630009	448430.81	2162040.76
238	020448630010	448428.74	2162033.94
239	020448630011	448408.27	2162031.91
240	020448630012	448400.46	2161949.53
241	020448630013	448386.44	2161874.23
242	020448630014	448363.35	2161806.97
243	020448630015	448331.44	2161729.19
244	020448630016	448304.39	2161681.52
245	020448630017	448283.00	2161643.82
246	020448630018	448244.08	2161586.60
247	020448630019	448205.92	2161530.52
248	020448630020	448166.33	2161480.05
249	020448630021	448123.90	2161425.97
250	020448630022	448076.42	2161365.46
251	020448630023	448031.21	2161307.83
252	020448630024	447997.47	2161258.10

253	020448630025	447994.16	2161256.79
254	020448630026	447990.52	2161255.95
255	020448630027	447980.58	2161243.59
256	020448630028	447984.02	2161240.47
257	020448630029	447984.67	2161237.67
258	020448630030	447966.96	2161207.80
259	020448630031	447945.29	2161164.84
260	020448630032	447918.28	2161102.48
261	020448630033	447906.56	2161067.26
262	020448630034	447888.30	2161007.33
263	020448630035	447872.53	2160942.30
264	020448630036	447863.20	2160897.48
265	020448630037	447853.89	2160852.71
266	020448630038	447848.10	2160773.17
267	020448630039	447845.29	2160699.49
268	020448630040	447843.63	2160638.67
269	020448630041	447841.98	2160577.93
270	020448630042	447845.06	2160508.03
271	020448630043	447848.18	2160437.17
272	020448630044	447850.99	2160373.34
273	020448630045	447855.27	2160296.06
274	020448630046	447859.04	2160228.08
275	020448630047	447862.88	2160158.79
276	020448630048	447867.07	2160083.18
277	020448630049	447871.20	2160008.71
278	020448630050	447875.44	2159932.10
279	020448630051	447879.94	2159864.02
280	020448630052	447884.43	2159796.08
281	020448630053	447888.56	2159733.67
282	020448630054	447891.59	2159671.00
283	020448630055	447894.96	2159601.48
284	020448630056	447898.17	2159535.08
285	020448630057	447901.16	2159473.41
286	020448630058	447904.45	2159405.44
287	020448630059	447908.15	2159336.23
288	020448630060	447911.75	2159269.12
289	020448630061	447915.36	2159201.71
290	020448630062	447919.31	2159127.84
291	020448630063	447922.87	2159061.38
292	020448630064	447925.65	2159009.37
293	020448630065	447927.52	2158974.49
294	020448630066	447925.30	2158971.75
295	020448630067	447928.87	2158904.75

296	020448630068	447932.24	2158841.44
297	020448630069	447935.46	2158780.86
298	020448630070	447938.78	2158718.46
299	020448630071	447942.17	2158654.75
300	020448630072	447944.89	2158603.77
301	020448630073	447947.36	2158557.30
302	020448630074	447951.58	2158489.61
303	020448630075	447955.53	2158426.14
304	020448630076	447959.26	2158366.28
305	020448630077	447962.71	2158310.80
306	020448630078	447965.86	2158260.25
307	020448630079	447970.28	2158182.05
308	020448630080	447974.05	2158115.47
309	020448630081	447977.75	2158049.90
310	020448630082	447981.61	2157981.70
311	020448630083	447985.24	2157917.38
312	020448630084	447988.78	2157854.79
313	020448630085	447992.38	2157791.08
314	020448630086	447996.15	2157724.48
315	020448630087	447999.65	2157662.46
316	020448630088	448003.56	2157593.37
317	020448630089	448007.48	2157523.98
318	020448630090	448011.73	2157448.80
319	020448630091	448016.10	2157371.62
320	020448630092	448019.93	2157303.78
321	020448630093	448023.73	2157236.64
322	020448630094	448027.42	2157171.35
323	020448630095	448032.28	2157085.38
324	020448630096	448039.01	2157015.56
325	020448630097	447957.85	2156951.80
326	020448630098	447711.24	2156696.87
327	020448630099	447691.28	2156660.59
328	020448630100	447628.81	2156395.78
329	020448630101	447376.89	2156375.02
330	020448630102	447205.25	2156372.25
331	020448630103	447039.14	2156316.89
332	020448630104	446773.37	2156208.92
333	020448630105	446647.87	2156265.67
334	020448630106	446619.86	2156201.90
335	020448630107	446528.52	2156017.13
336	020448630108	446365.69	2155859.39
337	020448630109	446470.46	2155733.76
338	020448630110	446332.21	2155588.88

339	020448630111	446128.50	2155367.52
340	020448630112	445680.96	2154921.59
341	020448630113	445583.11	2154817.32
342	020448630114	445514.27	2154827.89
343	020448630115	445321.91	2154640.27
344	020448630116	445118.98	2154486.66
345	020448630117	444614.70	2154603.93
346	020448630118	444351.85	2154788.85
347	02045668	444354.23	2154835.53
348	02045675	444311.01	2154965.68
349	02045697	444165.14	2154952.40
350	02902730	444152.25	2155558.71
351	02902731	444122.72	2156123.91
352	02045706	444107.79	2156389.45
353	02902732	443852.02	2156384.30
354	02902733	443645.04	2156380.37
355	02902734	443393.00	2156370.58
356	02902735	443064.12	2156357.81
357	02902736	442822.24	2156342.80
358	02902737	442796.62	2156341.22
359	02902738	442267.61	2156305.66
360	02045944	442119.89	2156298.26
361	02902739	442101.68	2156662.10
362	02902740	442085.73	2156941.28
363	02045949	442071.23	2157229.81
364	0204594901	442033.85	2157301.06
365	0204594902	441719.65	2157026.87
366	0204594903	441523.60	2156853.93
367	02902745	441418.22	2156779.85
368	02046098	441125.59	2156896.01
369	02902748	441056.16	2156760.59
370	02902748001	440904.33	2156469.15
371	02902748002	440353.42	2156051.12
372	02902748003	440187.10	2155956.44
373	02902748004	440120.87	2155836.56
374	02902748005	440069.65	2155703.68
375	02902748006	439945.08	2155396.39
376	02902748007	439835.72	2155120.47
377	02902748008	439816.34	2155076.17
378	02902748009	439796.04	2155033.72
379	02902748010	439534.27	2154952.83
380	02902748011	439561.65	2154739.35
381	02902748012	439720.68	2154703.05

382	02902748013	439708.38	2154658.76
383	02902748014	439645.63	2154648.91
384	02902748015	439301.42	2154024.64
385	02902748016	439377.55	2153984.49
386	02902748017	439555.81	2153894.91
387	02902748018	439510.38	2153783.74
388	02902748019	439330.04	2153419.78
389	02902748020	439226.44	2153232.12
390	02902748021	439015.36	2152843.87
391	02902748022	438565.02	2152022.61
392	02902748023	438142.16	2151208.20
393	02902748024	438082.11	2151116.91
394	02902748025	438495.96	2151083.76
395	02902748026	438516.96	2150699.94
396	02902748027	438599.04	2150230.97
397	02902748028	438672.11	2149867.71
398	02902748029	438696.20	2149677.43
399	02902748030	438715.45	2149586.62
400	02046618	438642.70	2149355.20
401	02046617	438641.90	2149269.56
402	02046610	438642.85	2149222.96
403	02046607	438667.09	2149155.67
404	02046603	438677.85	2149084.70
405	02046601	438700.21	2149067.38
406	02046598	438708.22	2149060.22
407	02046597	438717.89	2148966.39
408	02046608	438717.97	2148924.03
409	02046615	438677.14	2148896.00
410	02046627	438649.52	2148843.69
411	02046633	438589.53	2148802.51
412	02046646	438568.15	2148735.95
413	02046645	438502.88	2148664.99
414	02046660	438507.85	2148631.22
415	02046665	438433.06	2148570.22
416	02046703	438409.53	2148524.78
417	02046715	438292.12	2148478.91
418	02046733	438229.28	2148413.10
419	02046752	438147.78	2148388.38
420	02046768	438071.42	2148360.39
421	02046769	438022.77	2148331.19
422	0204676901	438041.26	2148269.90
423	0204676902	437886.63	2148208.58
424	020461990168	437888.45	2148161.45

425	020461990167	437904.49	2148162.17
426	020461990166	437938.73	2148162.52
427	020461990165	437974.15	2148167.56
428	020461990164	438002.19	2148161.42
429	020461990163	438046.81	2148132.35
430	020461990162	438069.27	2148130.32
431	020461990161	438080.95	2148118.30
432	020461990160	438097.87	2148098.77
433	020461990159	438145.65	2148079.52
434	020461990158	438159.25	2148056.95
435	020461990157	438155.42	2148039.07
436	020461990156	438121.46	2148006.11
437	020461990155	438118.32	2147995.02
438	020461990154	438130.52	2147978.78
439	020461990153	438158.98	2147972.65
440	020461990152	438182.85	2147983.78
441	020461990151	438206.57	2147981.77
442	020461990150	438212.92	2147962.01
443	020461990149	438224.52	2147934.31
444	020461990148	438228.44	2147909.83
445	02046199147	438214.40	2147894.26
446	020461990146	438211.43	2147875.55
447	020461990145	438239.48	2147830.44
448	020461990144	438275.15	2147823.62
449	020461990143	438308.59	2147803.20
450	020461990142	438322.94	2147804.37
451	020461990141	438342.27	2147848.86
452	020461990140	438352.24	2147856.72
453	020461990139	438391.22	2147853.36
454	020461990138	438399.86	2147845.09
455	020461990137	438393.82	2147811.91
456	020461990136	438401.20	2147784.12
457	020461990135	438404.47	2147750.30
458	020461990134	438385.38	2147733.77
459	020461990133	438343.28	2147725.19
460	020461990132	438314.02	2147709.28
461	020461990131	438327.35	2147679.93
462	020461990130	438355.21	2147682.25
463	020461990129	438384.69	2147688.00
464	020461990128	438384.12	2147675.28
465	020461990127	438349.98	2147650.79
466	020461990126	438345.46	2147625.27
467	020461990125	438317.30	2147598.37

468	020461990124	438364.67	2147597.75
469	020461990123	438411.74	2147572.55
470	020461990122	438443.87	2147573.27
471	020461990121	438460.00	2147570.25
472	020461990120	438473.02	2147555.30
473	020461990119	438484.87	2147554.72
474	020461990118	438496.08	2147544.80
475	020461990117	438501.65	2147522.06
476	020461990116	438522.49	2147536.08
477	020461990115	438539.34	2147539.01
478	020461990114	438566.15	2147550.63
479	020461990113	438564.91	2147530.27
480	020461990112	438571.10	2147517.70
481	020461990111	438599.09	2147553.07
482	020461990110	438609.97	2147558.40
483	020461990109	438644.09	2147530.46
484	020461990108	438661.90	2147542.63
485	020461990107	438662.19	2147568.05
486	020461990106	438676.27	2147581.93
487	020461990105	438690.60	2147583.95
488	020461990104	438710.53	2147562.37
489	020461990103	438744.00	2147540.25
490	020461990102	438768.79	2147528.11
491	020461990101	438788.27	2147526.85
492	020461990100	438798.08	2147542.32
493	020461990099	438788.32	2147563.28
494	020461990098	438739.62	2147585.90
495	020461990097	438719.64	2147610.02
496	020461990096	438726.82	2147629.67
497	020461990095	438742.09	2147627.47
498	020461990094	438757.08	2147637.98
499	020461990093	438754.31	2147648.93
500	020461990092	438730.89	2147675.51
501	020461990091	438730.39	2147698.38
502	020461990090	438748.49	2147721.66
503	020461990089	438774.64	2147724.79
504	020461990088	438815.83	2147697.77
505	020461990087	438838.67	2147697.44
506	020461990086	438858.46	2147720.76
507	020461990085	438860.79	2147769.11
508	020461990084	438872.34	2147782.08
509	020461990083	438885.85	2147783.23
510	020461990082	438922.65	2147763.73

511	020461990081	438965.23	2147750.29
512	020461990080	438977.82	2147754.81
513	020461990079	438993.36	2147778.89
514	020461990078	438991.40	2147807.61
515	020461990077	438948.95	2147837.19
516	020461990076	438947.54	2147855.29
517	020461990075	438958.58	2147861.13
518	020461990074	439049.20	2147855.55
519	020461990073	439064.80	2147877.09
520	020461990072	439063.59	2147932.13
521	020461990071	439049.04	2147940.27
522	020461990070	439004.51	2147926.56
523	020461990069	438958.55	2147939.92
524	020461990068	438948.11	2147953.24
525	020461990067	438952.11	2147963.50
526	020461990066	438973.23	2147964.82
527	020461990065	438989.12	2147972.81
528	020461990064	439002.42	2148022.25
529	020461990063	438995.83	2148091.57
530	020461990062	439004.77	2148116.07
531	020461990061	439023.00	2148125.23
532	020461990060	439052.15	2148107.25
533	020461990059	439068.86	2148077.97
534	020461990058	439061.62	2148060.87
535	020461990057	439054.57	2148035.29
536	020461990056	439066.04	2148013.52
537	020461990055	439085.78	2148000.41
538	020461990054	439116.22	2148001.10
539	020461990053	439156.74	2147965.59
540	020461990052	439157.97	2147946.49
541	020461990051	439142.81	2147906.81
542	020461990050	439141.58	2147885.61
543	020461990049	439159.65	2147871.61
544	020461990048	439200.68	2147890.33
545	020461990047	439219.39	2147885.67
546	020461990046	439232.61	2147861.40
547	020461990045	439263.87	2147823.99
548	020461990044	439290.95	2147812.13
549	020461990043	439313.82	2147821.73
550	020461990042	439364.60	2147936.41
551	020461990041	439359.05	2147958.31
552	020461990040	439267.68	2148036.73
553	020461990039	439272.38	2148053.78

554	020461990038	439335.89	2148089.10
555	020461990037	439360.39	2148090.51
556	020461990036	439416.11	2148056.19
557	020461990035	439439.80	2148055.87
558	020461990034	439494.98	2148124.06
559	020461990033	439514.97	2148138.06
560	020461990032	439610.89	2148122.44
561	020461990031	439658.84	2148095.57
562	020461990030	439673.20	2148057.77
563	020461990029	439677.47	2147978.23
564	020461990028	439696.72	2147949.01
565	020461990027	439766.84	2147914.17
566	020461990026	439814.23	2147912.70
567	020461990025	439894.02	2147938.23
568	020461990024	439932.30	2147967.05
569	020461990023	439956.59	2148016.74
570	020461990022	439951.23	2148068.30
571	020461990021	439942.33	2148088.44
572	020461990020	439896.97	2148159.38
573	020461990019	439892.86	2148206.56
574	020461990018	439928.57	2148292.31
575	020461990017	439955.76	2148325.12
576	020461990016	439987.89	2148325.84
577	020461990015	440041.23	2148284.69
578	020461990014	440106.48	2148240.42
579	020461990013	440121.29	2148224.65
580	020461990012	440153.24	2148190.64
581	020461990011	440168.47	2148113.04
582	020461990010	440152.85	2148053.38
583	020461990009	440151.68	2147952.54
584	020461990008	440175.04	2147928.50
585	020461990007	440246.55	2147901.03
586	020461990006	440271.02	2147871.36
587	020461990005	440269.55	2147822.19
588	020461990004	440265.59	2147771.27
589	020461990003	440334.99	2147769.45
590	020461990002	440408.20	2147786.36
591	020461990001	440462.28	2147827.40
592	02046199	440490.84	2147913.62
593	02046180	440543.53	2147941.08
594	02046186	440606.55	2147921.32
595	02046153	440718.85	2147852.70
596	02046137	440789.81	2147778.90

597	02046161	440832.69	2147674.82
598	02046129	440836.84	2147562.23
599	02046161	440675.80	2147074.82
600	02903163	440653.20	2146948.07
601	02046175	440633.35	2146773.09
602	02046173	440640.05	2146659.71
603	0204616902	440638.46	2146602.76
604	0204616901	440635.78	2146507.11
605	02046169	440646.62	2146437.04
606	02046159	440688.05	2146399.01
607	02046152	440720.03	2146328.56
608	02046144	440744.25	2146265.57
609	02046126	440862.40	2146122.52
610	02046117	440968.86	2146050.38
611	02046096	441135.49	2146049.91
612	02046083	441224.59	2146036.68
613	02046036	441491.04	2146035.09
614	02903104029	441586.25	2146038.05
615	02903104028	441645.20	2146044.51
616	02903104027	441860.07	2146068.05
617	02045958	442026.72	2146098.90
618	02045931	442182.57	2146165.97
619	02045915	442258.21	2146213.99
620	02902772	442282.06	2146245.99
621	02902771	442386.48	2146403.73
622	02045873	442503.41	2146581.91
623	02045869	442543.42	2146700.89
624	02045868	442542.72	2146779.65
625	02902770	442513.81	2146842.47
626	02045887	442401.70	2147036.13
627	02045889	442389.38	2147275.31
628	02045875	442465.54	2147494.34
629	02902769	442571.81	2147610.00
630	02045852	442704.89	2147729.67
631	02902768	442824.85	2147905.15
632	02045821	442897.13	2148007.78
633	02045811	443025.91	2148094.76
634	02045785	443242.88	2148110.90
635	02901397	443477.86	2148149.66
636	02045769	443556.23	2148189.82
637	02045761	443583.04	2148172.73
638	02901396	443627.01	2148178.25
639	02900238	443680.94	2148205.89

640	02901393	443758.16	2148281.19
641	02900230	443804.59	2148300.58
642	02900224	443843.22	2148335.69
643	02900181	443885.61	2148329.33
644	02900178	443992.95	2148252.48
645	02900195	444182.19	2148103.60
646	02900175	444233.32	2148065.15
647	02900176	444243.57	2148059.42
648	02900171	444280.97	2148038.52
649	02900168	444325.28	2148005.08
650	0290376009	444449.80	2147899.60
651	0290376008	444494.31	2147844.14
652	0290376007	444555.73	2147790.55
653	0290376006	444607.07	2147728.38
654	0290376005	444665.86	2147670.66
655	0290376004	444670.19	2147668.74
656	0290376003	444693.30	2147590.20
657	0290376002	444642.81	2147589.43
658	0290376001	444684.06	2147505.03
659	02903760	444782.95	2147354.30
660	02901385	444937.83	2147264.21
661	02901381	445440.50	2147178.21
662	02901380	445592.01	2147083.16
663	02901378	445836.84	2146772.21
664	02901375	446203.23	2146691.15
665	02045327	446296.13	2146619.24
666	02045334	446270.93	2146500.41
667	02045214018	446208.66	2146483.89
668	02045214017	446208.66	2146441.55
669	02045214016	446178.79	2146432.53
670	02045214015	446154.62	2146452.07
671	02045214014	446104.07	2146420.95
672	02045214013	446157.59	2146348.30
673	02045214012	446258.79	2146376.91
674	02045214011	446264.09	2146364.08
675	02045214010	446276.00	2146351.38
676	02045214009	446289.98	2146337.98
677	02045214008	446454.36	2146366.20
678	02045214007	446619.26	2146410.30
679	02045214006	446643.26	2146416.80
680	02045214005	446707.16	2146419.60
681	02045214004	446770.36	2146414.30
682	02045214003	446777.46	2146415.40

683	02045214002	446845.26	2146407.20
684	02045214001	446889.06	2146403.00
685	02045214	446956.50	2146398.08
686	02045187	447187.66	2146382.82
687	02045166	447275.35	2146412.58
688	02045149	447341.39	2146576.76
689	02045140	447378.77	2146645.77
690	02045146	447352.78	2146705.61
691	0204514601	447558.74	2146699.74
692	0204514602	447615.36	2146734.14
693	0204514603	447697.86	2146784.28
694	0204514604	447758.85	2146821.34
695	0204514605	447853.33	2146878.75
696	02045065	447965.49	2146946.91
697	02045012	448202.74	2146997.77
698	02044985	448422.34	2147121.28
699	02044979	448464.52	2146965.91
700	02044965	448558.84	2146894.88
701	02320218	448561.21	2146889.11
702	02320219	448615.69	2146718.58
703	02320220	448606.13	2146634.94
704	02320221	448539.01	2146479.56
705	02320222	448489.15	2146394.05
706	02320223	448339.36	2146289.92
707	02320224	448317.27	2146289.26
708	02320225	448272.93	2146270.80
709	02320226	448143.61	2146248.35
710	02320227	448084.01	2146218.00
711	02320228	447942.84	2146154.78
712	02320229	447898.13	2146116.34
713	02320230	447845.04	2146067.91
714	02320231	447738.45	2145976.49
715	02320232	447651.78	2145919.33
716	02320233	447618.68	2145889.58
717	02320234	447586.71	2145851.08
718	02320235	447540.36	2145775.21
719	02320236	447475.44	2145654.30
720	02320237	447450.21	2145576.67
721	02320238	447354.78	2145177.70
722	02320547	447340.47	2145121.98
723	02320548	447334.19	2145098.65
724	02320694	447320.72	2145045.82
725	02320730	447272.89	2144924.08

726	02320696	447257.56	2144929.54
727	02000146	447190.41	2144748.39
728	02000147	447205.60	2144743.02
729	02000149	447184.24	2144649.44
730	02000150	447186.50	2144648.88
731	02000151	447181.85	2144629.79
732	02045178	447192.07	2144627.41
733	02320729	447213.52	2144716.41
734	02320694	447294.62	2144946.58
735	02045180	447269.11	2144845.93
736	02000081	447219.15	2144638.62
737	02000082	447187.21	2144505.21
738	02000083	447129.93	2144274.59
739	0200004705	447101.38	2144160.98
740	0200004704	447012.27	2143800.40
741	0200004703	446996.94	2143730.97
742	0200004702	446991.90	2143528.35
743	0200004701	446953.45	2143337.90
744	02000047	447102.23	2143447.44
745	02045198	447070.16	2142924.48
746	02000045	447058.77	2142708.19
747	0200004401	447048.21	2142601.53
748	02000044	447040.25	2142521.10
749	02000043	447319.06	2142547.88
750	02000042	447305.07	2142388.48
751	0200004101	447305.67	2142388.48
752	02000041	447252.82	2141793.48
753	02000040	447215.82	2141359.19
754	02000039	447201.80	2140565.17
755	02000038	446876.63	2140605.55
756	02000037	446860.94	2140445.16
757	02000036	446817.47	2139903.44
758	02000035	446773.80	2139416.06
759	02000034	446760.75	2139308.42
760	02000033	446710.90	2139318.43
761	02000032	446641.75	2139042.09
762	0200003101	446594.13	2138834.72
763	02000031	446497.50	2138445.74
764	02000030	446491.76	2138239.86
765	02000029	446456.01	2138058.38
766	02000027	446469.36	2137880.66
767	02000026	446527.22	2137736.70
768	02000025	446722.81	2137411.14

769	02000024	446979.86	2136981.88
770	02000023	447257.34	2136513.38
771	02000022	447452.76	2136184.58
772	02000021	447652.21	2135848.54
773	02045109	447654.02	2135845.52
774	0204505701	447935.71	2135920.18
775	02045057	447976.96	2135931.11
776	02045038	448070.35	2135955.21
777	02045034	448100.63	2135963.51
778	0204501401	448174.65	2135983.63
779	02045014	448195.68	2135989.34
780	02045000	448317.84	2136013.23
781	02044984	448426.63	2136069.86
782	02044974	448501.13	2136066.44
783	0204495901	448544.44	2136078.07
784	02044959	448653.47	2136107.34
785	02903665	449052.05	2136209.49
786	02044834010	449197.65	2136235.51
787	02044834009	449197.54	2136235.60
788	02044834008	449206.52	2136239.68
789	02044834007	449206.00	2136237.00
790	02044834006	449226.53	2136240.66
791	02044834005	449238.86	2136245.21
792	02044834004	449257.89	2136249.97
793	02044834003	449259.01	2136255.50
794	02044834002	449259.70	2136262.01
795	02044834001	449267.33	2136263.92
796	02044834	449561.79	2136333.00
797	02044801	449874.58	2136413.55
798	02902545	450310.12	2136526.77
799	02902544	450614.43	2136607.96
800	0204471101	450749.24	2136644.78
801	02044711	450798.51	2136658.23
802	0204466701	451111.37	2136739.10
803	02044667	451128.11	2136743.43
804	02044590	451550.61	2136853.54
805	02044508	451908.36	2136944.82
806	02044480	452139.35	2137002.57
807	02044416	452506.34	2137097.10
808	02044362	452881.81	2137191.06
809	02044233	453492.48	2137343.76
810	0204414201	453881.05	2137443.32
811	02044142	453932.81	2137456.58

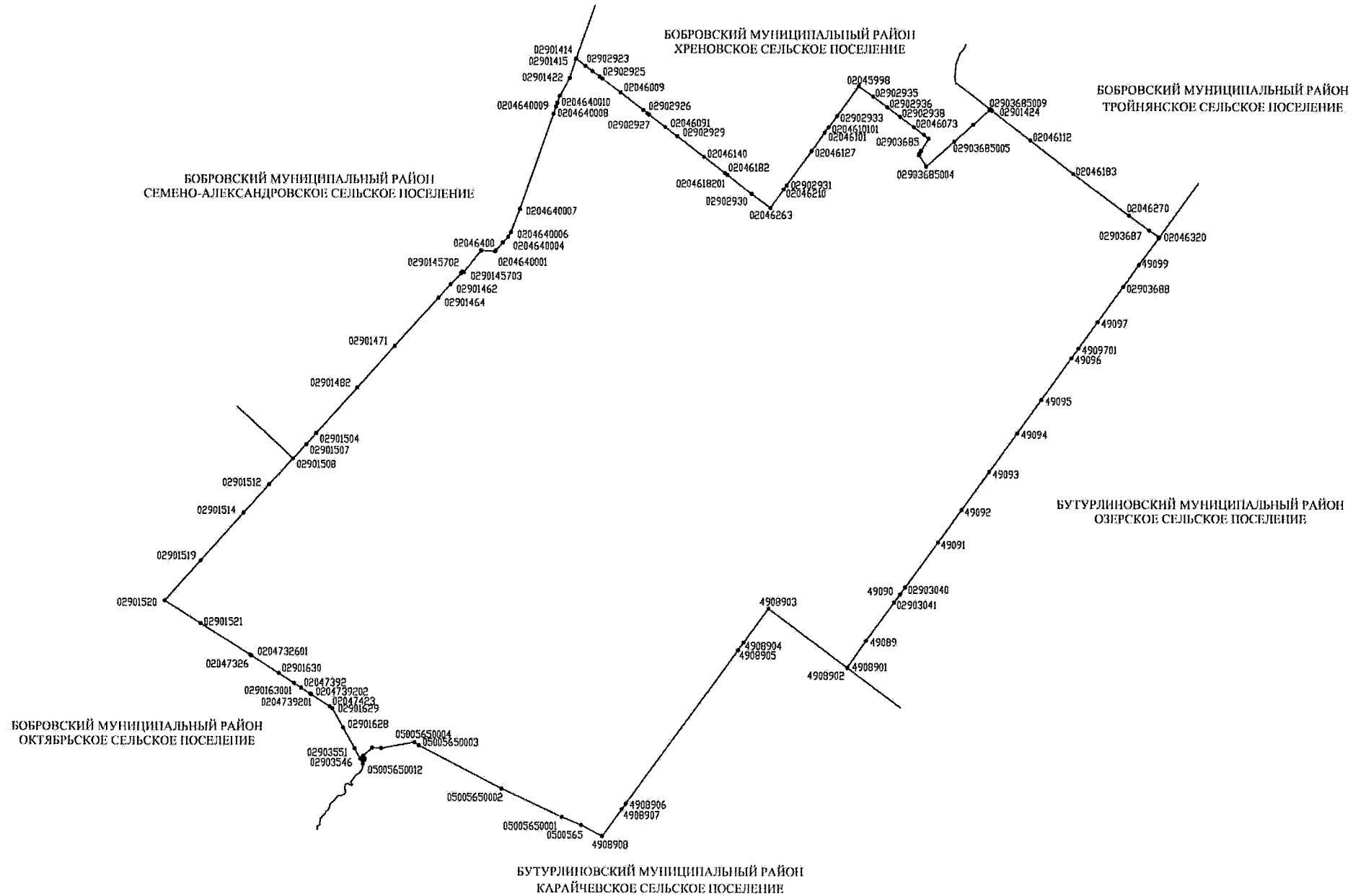
812	02044381035	453904.31	2137490.64
813	02044381034	453863.49	2137546.91
814	02044381033	453857.55	2137572.98
815	02044381032	453841.16	2137581.76
816	02044381031	453843.65	2137628.70
817	02044381030	453875.27	2137651.56
818	02044381029	453863.70	2137694.40
819	02044381028	453830.96	2137711.10
820	02044381027	453813.77	2137744.43
821	02044381026	453737.68	2137842.75
822	02044381025	453731.85	2137865.44
823	02044381024	453696.86	2137891.28
824	02044381023	453674.65	2137930.48
825	02044381022	453658.92	2137970.64
826	02044381021	453622.98	2138007.57
827	02044381020	453605.02	2138038.33
828	02044381019	453580.01	2138051.91
829	02044381018	453519.72	2138056.67
830	02044381017	453473.96	2138083.10
831	02044381016	453447.35	2138094.08
832	02044381015	453395.57	2138097.43
833	02044381014	453366.19	2138115.09
834	02044381013	453308.60	2138166.56
835	02044381012	453274.31	2138178.97
836	02044381011	453219.07	2138184.75
837	02044381010	453181.13	2138188.31
838	02044381009	453139.47	2138210.05
839	02044381008	453140.04	2138243.97
840	02044381007	453119.34	2138323.08
841	02044381006	453082.49	2138370.88
842	02044381005	453034.92	2138400.65
843	02044381004	453014.83	2138444.90
844	02044381003	452954.18	2138486.09
845	02044381002	452915.79	2138545.83
846	02044381001	452896.43	2138593.50
847	02044381	452813.12	2138679.70
848	0204437901	452752.88	2138785.33
849	02044379	452748.70	2138789.69
850	0204435001	452817.02	2138804.91
851	02044350	452944.40	2138833.29
852	0204427601	453086.22	2138859.93
853	02044276	453290.34	2138898.28
854	02044136	453862.74	2138953.07

855	02043540098	453897.25	2138908.46
856	02043540097	453979.65	2138798.49
857	02043540096	453992.52	2138742.13
858	02043540095	454003.51	2138717.07
859	02043540094	454041.06	2138682.73
860	02043540093	454042.82	2138681.12
861	02043540092	454050.39	2138656.77
862	02043540091	454044.49	2138630.29
863	02043540090	454017.41	2138603.96
864	02043540089	454018.99	2138581.97
865	02043540088	454050.53	2138549.97
866	02043540087	454052.35	2138469.51
867	02043540086	454093.84	2138418.35
868	02043540085	454155.25	2138379.72
869	02043540084	454204.68	2138370.36
870	02043540083	454214.58	2138352.89
871	02043540082	454222.55	2138316.71
872	02043540081	454249.64	2138291.34
873	02043540080	454275.83	2138267.64
874	02043540079	454303.85	2138214.33
875	02043540078	454358.91	2138162.78
876	02043540077	454361.53	2138160.33
877	02043540076	454380.33	2138129.59
878	02043540075	454400.81	2138048.06
879	02043540074	454468.44	2138052.02
880	02043540073	454507.82	2138116.07
881	02043540072	454556.07	2138142.27
882	02043540071	454574.83	2138164.09
883	02043540070	454589.96	2138191.89
884	02043540069	454622.05	2138221.61
885	02043540068	454647.84	2138286.89
886	02043540067	454654.67	2138310.86
887	02043540066	454695.68	2138325.79
888	02043540065	454723.24	2138363.16
889	02043540064	454766.64	2138382.42
890	02043540063	454798.27	2138425.01
891	02043540062	454827.20	2138446.33
892	02043540061	454858.17	2138457.54
893	02043540060	454889.09	2138495.87
894	02043540059	454907.61	2138499.03
895	02043540058	454960.97	2138499.12
896	02043540057	455020.02	2138531.62
897	02043540056	455063.27	2138604.03

898	02043540055	455093.90	2138628.18
899	02043540054	455125.46	2138621.61
900	02043540053	455148.49	2138616.45
901	02043540052	455197.20	2138629.10
902	02043540051	455229.32	2138656.45
903	02043540050	455257.69	2138746.40
904	02043540049	455316.05	2138825.49
905	02043540048	455324.38	2138880.87
906	02043540047	455345.65	2138903.62
907	02043540046	455377.35	2138918.24
908	02043540045	455387.46	2138983.85
909	02043540044	455407.24	2139013.33
910	02043540043	455478.13	2139056.99
911	02043540042	455478.60	2139057.28
912	02043540041	455507.67	2139075.18
913	02043540040	455520.26	2139104.42
914	02043540039	455561.09	2139124.44
915	02043540038	455591.36	2139169.53
916	02043540037	455592.33	2139169.93
917	02043540036	455616.84	2139180.13
918	02043540035	455624.15	2139178.54
919	02043540034	455653.95	2139172.05
920	02043540033	455687.97	2139142.26
921	02043540032	455697.45	2139145.83
922	02043540031	455711.39	2139151.09
923	02043540030	455716.00	2139148.45
924	02043540029	455763.84	2139120.99
925	02043540028	455771.09	2139125.13
926	02043540027	455786.07	2139133.68
927	02043540026	455798.60	2139133.62
928	02043540025	455875.43	2139133.28
929	02043540024	455920.84	2139104.72
930	02043540023	455935.05	2139105.54
931	02043540022	455972.41	2139107.72
932	02043540021	455973.05	2139107.51
933	02043540020	456019.50	2139092.34
934	02043540019	456030.78	2139094.25
935	02043540018	456047.71	2139097.10
936	02043540017	456052.79	2139096.01
937	02043540016	456073.30	2139091.60
938	02043540015	456080.18	2139094.10
939	02043540014	456147.98	2139118.68
940	02043540013	456155.73	2139121.49

941	02043540012	456168.93	2139157.96
942	02043540011	456174.33	2139186.53
943	02043540010	456217.59	2139223.16
944	02043540009	456225.50	2139291.23
945	02043540008	456235.52	2139323.48
946	02043540007	456231.40	2139429.01
947	02043540006	456230.89	2139442.02
948	02043540005	456244.07	2139447.62
949	02043540004	456270.96	2139459.06
950	02043540003	456272.00	2139459.50
951	02043540002	456354.08	2139486.75
952	02043540001	456386.05	2139496.91
953	02043540	456577.78	2139557.83
954	02043492	456841.91	2139750.16
955	02043421	457338.23	2140207.85
956	0204339805	457361.22	2140185.95
957	0204339804	457415.68	2140134.08
958	0204339803	457425.19	2140125.03
959	0204339802	457448.77	2140106.67
960	0204339801	457491.27	2140032.84
961	02043398	457524.17	2139973.40
962	0290237702	457535.13	2139967.60
963	0290237701	457549.45	2139960.06
964	02902377	457668.98	2140015.52
965	02902376	457723.06	2140040.96
966	02902375	457867.47	2140111.97
967	02902374	458182.31	2140260.09
968	02902373	458307.19	2140317.53
969	02902372	458572.30	2140443.77
970	02902371	458970.68	2140629.77
971	02043062	459156.21	2140712.10

Карта-схема границ Анновского сельского поселения Бобровского муниципального района Воронежской области



**Перечень координат характерных точек границ Анновского
сельского поселения Бобровского муниципального района
Воронежской области**

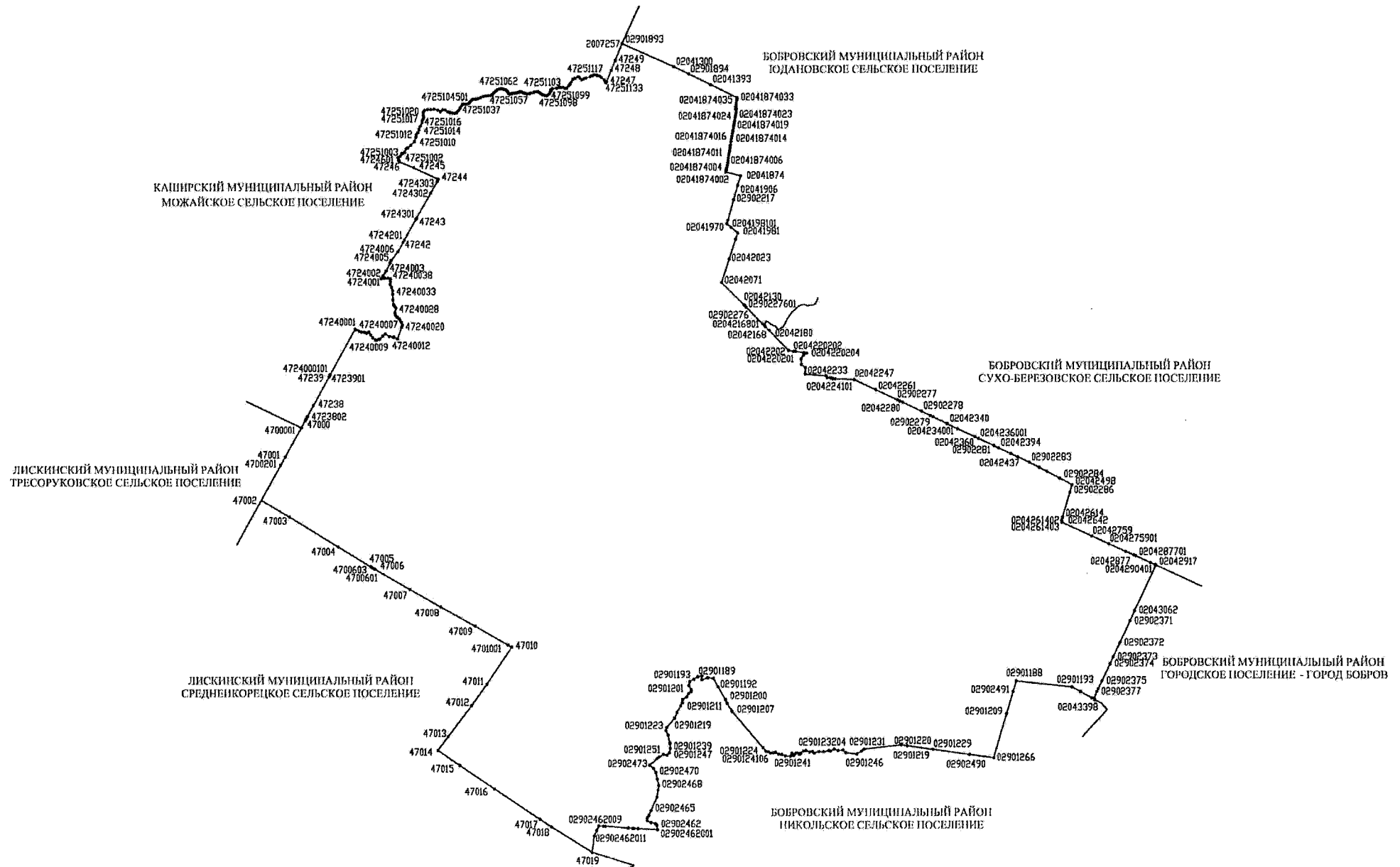
№ п/п	Номер характерной точки границ	Координаты	
		X	Y
1	02901414	442039.59	2167976.69
2	02045955	442037.85	2167979.04
3	02902923	441945.48	2168099.44
4	02902924	441879.29	2168187.68
5	02902925	441807.47	2168285.56
6	02045984	441782.45	2168320.76
7	02046009	441606.44	2168558.61
8	02902926	441380.14	2168854.42
9	02902927	441338.90	2168908.32
10	02902928	441320.96	2168931.78
11	02046091	441160.79	2169142.07
12	02902929	441042.36	2169299.20
13	02046140	440778.51	2169649.20
14	02046182	440572.12	2169923.55
15	0204618201	440546.35	2169957.21
16	02902930	440304.93	2170272.62
17	02046263	440123.79	2170513.73
18	02046210	440363.88	2170686.61
19	02902931	440415.26	2170721.78
20	02046127	440855.58	2171041.63
21	02046101	441095.64	2171212.47
22	0204610101	441160.88	2171260.91
23	02902933	441305.52	2171368.30
24	02045998	441692.51	2171645.01
25	02902935	441557.37	2171830.41
26	02902936	441419.73	2172013.63
27	02902938	441298.06	2172178.12
28	02046073	441163.48	2172355.90
29	02902940	441066.09	2172485.70
30	02903685	441015.99	2172546.55
31	02903685001	440858.70	2172452.76
32	02903685002	440825.55	2172429.68
33	02903685003	440805.96	2172422.91
34	02903685004	440659.14	2172517.49
35	02903685005	440978.34	2172881.65
36	02903685006	441195.78	2173126.67
37	02903685007	441384.54	2173340.94

38	02903685008	441390.28	2173347.16
39	02903685009	441397.50	2173344.54
40	02903685010	441392.01	2173351.72
41	02903685011	441375.23	2173373.88
42	02903685012	441375.03	2173374.57
43	02046112	440995.19	2173875.88
44	02046183	440569.45	2174433.77
45	02046270	440033.51	2175153.41
46	02903687	439839.59	2175412.19
47	02046305	439752.59	2175544.35
48	02046320	439751.89	2175545.28
49	49100	439737.68	2175535.18
50	49099	439398.63	2175284.21
51	02903688	439116.59	2175083.12
52	49097	438663.52	2174754.55
53	4909701	438322.89	2174507.51
54	49096	438196.55	2174415.89
55	49095	437660.11	2174027.31
56	49094	437227.52	2173714.85
57	49093	436725.21	2173351.38
58	49092	436233.43	2172995.50
59	49091	435810.95	2172689.21
60	02903040	435232.00	2172267.60
61	49090	435143.79	2172203.31
62	02903041	435035.84	2172124.63
63	49089	434542.34	2171764.94
64	4908901	434203.08	2171529.29
65	4908902	434196.25	2171524.28
66	4908903	434953.90	2170509.19
67	4908904	434515.79	2170189.54
68	4908905	434418.19	2170120.20
69	4908906	432437.28	2168668.60
70	4908907	432367.09	2168617.44
71	4908908	432019.56	2168362.50
72	490890801	432021.93	2168356.68
73	490890802	432022.33	2168355.69
74	0500565	432162.24	2168089.59
75	05005650001	432266.66	2167837.19
76	05005650002	432634.18	2167055.41
77	05005650003	433184.84	2165989.70
78	05005650004	433225.51	2165933.38
79	05005650005	433145.92	2165500.89
80	05005650006	433151.22	2165385.23

81	05005650007	433045.60	2165269.94
82	05005650008	433029.81	2165270.72
83	05005650009	433010.04	2165291.76
84	05005650010	433001.61	2165292.16
85	05005650011	432988.45	2165286.39
86	05005650012	432944.38	2165267.74
87	02903546	433010.23	2165231.30
88	02903551	433141.11	2165158.79
89	02901628	433409.78	2165007.15
90	02901629	433657.90	2164867.76
91	02047423	433681.53	2164830.99
92	0204739202	433836.51	2164588.83
93	0204739201	433844.33	2164576.62
94	02047392	433922.54	2164454.41
95	0290163001	433979.74	2164364.25
96	02901630	434107.94	2164162.21
97	0204732601	434334.96	2163803.68
98	02047326	434345.68	2163786.75
99	02901521	434747.49	2163142.94
100	02901520	435041.73	2162679.79
101	02901519	435560.24	2163141.03
102	02901514	436173.03	2163692.62
103	02901512	436542.68	2164024.84
104	02901508	436881.72	2164337.97
105	02901507	437064.55	2164511.15
106	02901504	437211.20	2164638.88
107	02901482	437797.50	2165172.40
108	02901471	438336.39	2165652.08
109	02901464	438959.36	2166216.65
110	02901462	439132.89	2166373.02
111	02901459	439273.25	2166504.92
112	02901457	439278.57	2166509.38
113	0290145701	439278.94	2166509.70
114	0290145702	439296.54	2166524.47
115	0290145703	439287.38	2166542.48
116	02046400	439569.34	2166764.36
117	0204640001	439557.20	2166943.43
118	0204640002	439562.40	2166948.09
119	0204640003	439568.08	2166952.35
120	0204640004	439670.76	2167042.54
121	0204640005	439745.18	2167112.34
122	0204640006	439805.64	2167146.51
123	0204640007	440103.47	2167261.62

124	0204640008	441330.56	2167688.21
125	0204640009	441419.74	2167718.39
126	0204640010	441469.89	2167736.39
127	0204640011	441559.98	2167768.67
128	02901422	441791.16	2167895.76
129	02901415	442035.39	2167975.19

Карта-схема границ Верхнекорецкого сельского поселения Бобровского муниципального района Воронежской области



**Перечень координат характерных точек границ Верхнеикорецкого
сельского поселения Бобровского муниципального района
Воронежской области**

№ п/п	Номер характерной точки границ	Координаты	
		X	Y
1	2007257	469600.13	2131232.95
2	02901893	469598.25	2131238.66
3	02041300	469175.76	2132189.29
4	02901894	469041.48	2132465.40
5	02041393	468844.79	2132866.13
6	02041874035	468601.63	2133355.03
7	02041874034	468598.82	2133354.60
8	02041874033	468558.90	2133348.44
9	02041874032	468510.46	2133341.05
10	02041874031	468473.89	2133335.03
11	02041874030	468431.92	2133328.13
12	02041874029	468397.51	2133322.47
13	02041874028	468395.33	2133332.68
14	02041874027	468393.15	2133342.91
15	02041874026	468377.66	2133340.40
16	02041874025	468336.61	2133333.94
17	02041874024	468280.43	2133325.10
18	02041874023	468241.85	2133319.03
19	02041874022	468187.46	2133309.77
20	02041874021	468139.41	2133301.58
21	02041874020	468089.36	2133293.06
22	02041874019	468048.67	2133286.13
23	02041874018	467994.68	2133276.93
24	02041874017	467952.89	2133269.82
25	02041874016	467896.03	2133260.13
26	02041874015	467853.19	2133252.84
27	02041874014	467795.19	2133242.96
28	02041874013	467729.99	2133231.85
29	02041874012	467677.44	2133222.90
30	02041874011	467627.46	2133214.39
31	02041874010	467587.04	2133207.51
32	02041874009	467550.09	2133201.21
33	02041874008	467495.95	2133195.23
34	02041874007	467444.15	2133189.51
35	02041874006	467409.84	2133185.72
36	02041874005	467366.37	2133176.95
37	02041874004	467313.93	2133164.16

38	02041874003	467272.51	2133154.05
39	02041874002	467260.69	2133151.17
40	02041874001	467239.97	2133146.16
41	02041874	467167.68	2133417.54
42	02902216	466999.60	2133367.94
43	02041906	466989.52	2133364.41
44	02902217	466731.44	2133293.28
45	02902218	466355.68	2133189.28
46	02041970	466286.10	2133166.08
47	0204198101	466218.85	2133247.45
48	02041981	466119.62	2133367.46
49	0204202301	466002.87	2133329.93
50	02042023	465636.61	2133212.16
51	02042071	465208.73	2133070.81
52	02042130	464799.30	2133480.86
53	0290227601	464784.53	2133495.60
54	02902276	464756.11	2133523.94
55	0204216801	464442.72	2133831.11
56	02042168	464406.24	2133868.20
57	02042159	464401.19	2133873.34
58	02042180	464327.80	2133947.95
59	02042202	463959.24	2134305.55
60	0204220201	463944.73	2134403.09
61	0204220202	463940.24	2134433.24
62	0204220203	463917.70	2134584.80
63	0204220204	463909.46	2134640.22
64	0204220205	463869.38	2134583.29
65	0204220206	463866.21	2134581.01
66	02042208	463809.97	2134540.66
67	02042213	463804.58	2134536.79
68	02042219	463702.28	2134543.67
69	02042224	463644.04	2134617.77
70	02042233	463523.38	2134614.89
71	02042238	463490.15	2135001.69
72	02042241	463458.47	2135021.29
73	0204224101	463449.47	2135080.75
74	0204224102	463446.57	2135099.88
75	02042243	463442.75	2135125.75
76	0204224301	463435.60	2135174.25
77	02042247	463423.60	2135518.31
78	0204224701	463418.66	2135528.95
79	02042261	463233.68	2135927.66
80	02902277	463047.66	2136332.87

81	02042279	463026.44	2136375.20
82	02042280	463006.70	2136424.48
83	02902278	462840.55	2136776.89
84	0290227801	462760.16	2136942.56
85	02902279	462736.20	2136991.94
86	02042340	462610.40	2137258.18
87	0204234001	462607.34	2137253.90
88	02902280	462514.51	2137451.77
89	02042360	462366.08	2137771.60
90	0204236001	462336.55	2137836.08
91	02902281	462203.40	2138119.87
92	02042394	462161.54	2138204.36
93	02902282	462060.58	2138420.79
94	0290228201	462055.95	2138430.72
95	02042437	461994.38	2138562.68
96	02902283	461898.76	2138766.95
97	0290228301	461800.25	2138954.09
98	02042463	461726.55	2139094.52
99	02902284	461602.29	2139329.38
100	02042498	461481.90	2139556.19
101	02902286	461339.13	2139516.41
102	02042614	460877.77	2139384.30
103	0204261401	460813.02	2139365.58
104	0204261402	460808.13	2139368.37
105	0204261403	460790.39	2139363.06
106	0204261404	460789.25	2139366.89
107	02042642	460786.64	2139372.53
108	02042759	460534.57	2139918.68
109	0204275901	460390.86	2140233.78
110	02042851	460248.72	2140545.45
111	02042877	460185.11	2140693.33
112	0204287701	460168.29	2140732.45
113	02042904	460043.91	2141001.68
114	0204290401	460002.94	2141090.21
115	02042917	459995.39	2141106.52
116	02043062	459156.21	2140712.10
117	02902371	458970.68	2140629.77
118	02902372	458572.30	2140443.77
119	02902373	458307.19	2140317.53
120	02902374	458182.31	2140260.09
121	02902375	457867.47	2140111.97
122	02902376	457723.06	2140040.96
123	02902377	457668.98	2140015.52

124	0290237701	457549.45	2139960.06
125	0290237702	457535.13	2139967.60
126	02043398	457524.17	2139973.40
127	0204339801	457555.98	2139916.19
128	02902492	457668.98	2139712.93
129	02901193	457756.20	2139556.03
130	02901188	457865.75	2138534.63
131	02902491	457668.98	2138476.50
132	02901209	457263.91	2138356.83
133	02901266	456450.69	2138123.48
134	02902490	456512.21	2137678.63
135	02901229	456606.33	2136998.01
136	02901219	456672.13	2136519.02
137	02901220	456687.05	2136402.47
138	02901231	456611.93	2135714.46
139	02901256	456577.67	2135669.78
140	02901246	456522.41	2135576.88
141	0290124601	456549.31	2135372.55
142	0290124602	456594.51	2135321.18
143	0290124603	456584.76	2135234.52
144	02901232	456611.95	2135158.96
145	0290123201	456576.36	2135091.98
146	0290123202	456585.62	2135058.33
147	0290123203	456562.64	2134959.47
148	0290123204	456566.29	2134878.24
149	02901252	456537.99	2134789.41
150	02901252001	456567.57	2134754.58
151	02901252002	456556.89	2134706.87
152	02901252003	456585.58	2134638.98
153	02901252004	456576.66	2134587.92
154	02901252005	456537.12	2134544.56
155	02901252006	456517.41	2134520.33
156	02901252007	456540.32	2134481.95
157	02901252008	456536.02	2134449.65
158	02901252009	456530.94	2134380.05
159	02901252010	456494.67	2134411.32
160	02901252011	456482.58	2134351.71
161	02901241	456489.93	2134257.01
162	0290124101	456516.91	2134189.93
163	0290124102	456519.95	2134134.09
164	0290124103	456555.21	2134073.99
165	0290124104	456544.49	2134027.97
166	0290124105	456542.29	2133978.78

167	0290124106	456566.80	2133943.82
168	02901239	456576.35	2133898.32
169	02901224	456636.83	2133844.79
170	02901207	457306.67	2133273.91
171	02901202	457454.29	2133182.79
172	02901200	457520.93	2133153.98
173	02901192	457760.95	2133017.77
174	02901181	457918.55	2132933.68
175	02901183	457923.73	2132839.24
176	02901185	457924.58	2132823.70
177	02901187	457891.53	2132721.20
178	02901189	457960.82	2132722.96
179	02901191	457945.80	2132644.64
180	02901193	457895.08	2132573.88
181	02901195	457857.93	2132501.77
182	02901197	457782.33	2132481.21
183	02901199	457706.83	2132526.73
184	02901201	457673.07	2132524.18
185	02901203	457636.95	2132479.20
186	02901205	457571.88	2132442.81
187	02901207	457524.66	2132367.06
188	02901209	457465.52	2132365.56
189	02901211	457404.77	2132331.42
190	02901213	457288.66	2132266.17
191	02901215	457184.87	2132222.86
192	02901219	457012.46	2132079.54
193	02901223	457012.00	2132079.39
194	02901227	456952.07	2132059.37
195	02901231	456871.58	2132101.37
196	02901235	456720.32	2132133.10
197	02901239	456630.42	2132144.37
198	02901243	456546.29	2132126.98
199	02901247	456503.41	2132081.83
200	02901251	456515.14	2132016.05
201	02901255	456467.93	2131940.30
202	02901259	456464.78	2131935.51
203	02901263	456441.83	2131900.66
204	02902473	456317.08	2131759.59
205	02902472	456316.61	2131760.85
206	02902471	456261.73	2131830.77
207	02902470	456184.61	2131874.68
208	02902469	456057.12	2131902.08
209	02902468	455947.38	2131929.92

210	02902467	455863.88	2131920.22
211	02902466	455734.96	2131899.23
212	02902465	455486.26	2131791.29
213	02902464	455390.84	2131748.21
214	02902463	455348.37	2131719.17
215	0290246301	455297.66	2131717.92
216	0290246302	455263.06	2131788.33
217	0290246303	455240.91	2131869.23
218	02902462	455214.96	2131894.05
219	02902462001	455130.55	2131907.11
220	02902462002	455149.42	2131549.19
221	02902462003	455155.28	2131468.86
222	02902462004	455155.70	2131463.15
223	02902462005	455156.33	2131454.60
224	02902462006	455162.38	2131371.46
225	02902462007	455193.73	2130940.80
226	02902462008	455196.01	2130901.36
227	02902462009	455200.74	2130819.65
228	02902462010	455113.41	2130775.73
229	02902462011	455015.34	2130732.90
230	47019	454712.96	2130693.20
231	47018	455184.77	2129937.10
232	47017	455323.46	2129724.79
233	47016	455888.63	2128870.37
234	47015	456316.29	2128228.69
235	47014	456592.63	2127821.83
236	47013	456841.06	2128007.91
237	47012	457416.40	2128443.28
238	47011	457808.35	2128728.36
239	47010	458492.58	2129190.19
240	4701001	458531.76	2129120.97
241	47009	458879.14	2128507.27
242	47008	459230.85	2127867.42
243	47007	459551.16	2127306.32
244	47006	459926.17	2126660.02
245	4700601	459926.71	2126659.13
246	4700602	459950.27	2126620.46
247	4700603	459968.45	2126590.61
248	47005	459976.58	2126577.26
249	47004	460337.68	2125982.36
250	47003	460890.89	2125078.53
251	47002	461194.06	2124555.60
252	4700201	461845.88	2124916.70

253	47001	461995.91	2124999.82
254	4700001	462538.41	2125298.22
255	47000	462539.04	2125298.57
256	4723804	462666.25	2125367.54
257	4723803	462699.31	2125385.47
258	4723802	462734.87	2125404.75
259	4723801	462748.69	2125412.42
260	47238	462950.77	2125523.46
261	4723901	463474.96	2125810.36
262	47239	463478.42	2125812.25
263	4724000103	463501.72	2125825.08
264	4724000102	463515.61	2125832.73
265	4724000101	463518.88	2125834.53
266	47240001	464354.12	2126290.77
267	4724000302	464341.12	2126311.70
268	4724000301	464313.13	2126359.12
269	47240003	464298.57	2126402.04
270	47240004	464295.64	2126456.97
271	47240005	464278.52	2126498.49
272	47240006	464294.53	2126531.06
273	47240007	464293.4	2126541.01
274	47240008	464247.34	2126572.70
275	47240009	464190.57	2126615.25
276	47240010	464155.83	2126666.19
277	47240011	464150.74	2126683.41
278	47240012	464163.06	2126726.76
279	47240013	464165.31	2126738.93
280	47240014	464221.93	2126795.07
281	47240015	464262.52	2126843.20
282	47240016	464217.64	2126920.06
283	47240017	464204.44	2126986.87
284	47240018	464205.38	2127003.97
285	47240019	464174.24	2127069.81
286	47240020	464387.58	2127143.10
287	47240021	464424.61	2127159.94
288	47240022	464473.61	2127137.45
289	47240023	464512.2	2127113.31
290	47240024	464542.76	2127097.17
291	47240025	464572.08	2127060.92
292	47240026	464592.82	2127033.66
293	47240027	464638.39	2127017.97
294	47240028	464654.36	2127018.97
295	47240029	464740.22	2127041.36

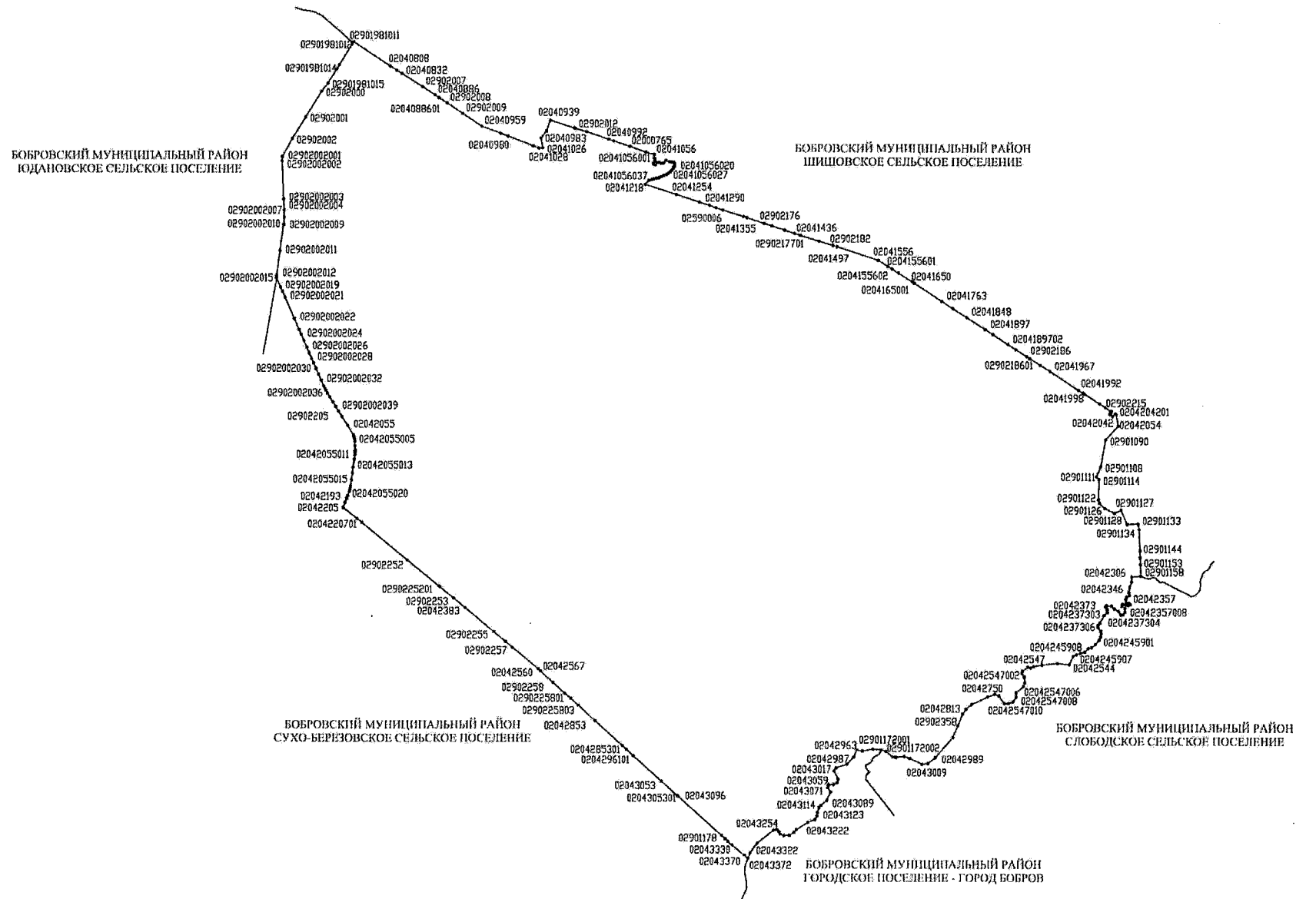
296	47240030	464775.26	2127008.48
297	47240031	464799.77	2126992.98
298	47240032	464894.72	2126980.86
299	47240033	464997.22	2126976.24
300	47240034	465062.98	2126974.33
301	47240035	465122.33	2126954.50
302	47240036	465173.86	2126931.66
303	47240037	465231.79	2126934.77
304	47240038	465280.35	2126935.31
305	47240039	465291.67	2126890.42
306	47240040	465294.48	2126837.48
307	47240	465288.57	2126803.55
308	4724001	465282.81	2126763.79
309	4724002	465329.33	2126795.46
310	4724003	465421.37	2126856.71
311	4724004	465571.3	2126930.25
312	4724005	465617.36	2126949.00
313	4724006	465776.7	2127075.60
314	47242	465944.28	2127167.87
315	4724201	465995.44	2127196.18
316	47243	466368.28	2127402.49
317	4724301	466391.84	2127415.66
318	4724302	466854.59	2127674.52
319	4724303	467070.71	2127795.41
320	47244	467107.06	2127815.74
321	47245	467318.98	2127360.48
322	47246	467426.98	2127094.66
323	4724601	467457.05	2127085.27
324	47251001	467505.78	2127070.05
325	47251002	467532.81	2127112.35
326	47251003	467564.56	2127135.22
327	47251004	467583.42	2127147.43
328	47251005	467594.57	2127179.56
329	47251006	467606.87	2127196.70
330	47251007	467669.05	2127225.40
331	47251008	467687.76	2127252.12
332	47251009	467729.65	2127307.59
333	47251010	467797.41	2127372.87
334	47251011	467873.64	2127398.74
335	47251012	467926.04	2127408.32
336	47251013	467964.2	2127438.76
337	47251014	468013.5	2127457.82
338	47251015	468075.27	2127478.51

339	47251016	468147.87	2127514.84
340	47251017	468189.83	2127519.82
341	47251018	468222.1	2127540.18
342	47251019	468251.59	2127541.51
343	47251020	468294.18	2127534.49
344	47251021	468332.19	2127532.92
345	47251022	468369.97	2127554.34
346	4725102201	468371.33	2127558.78
347	47251023	468386.85	2127609.54
348	47251024	468386.17	2127670.05
349	47251025	468393.47	2127731.63
350	47251026	468376.17	2127802.45
351	47251027	468347.22	2127848.89
352	47251028	468382.47	2127894.59
353	47251029	468379.74	2127938.57
354	47251030	468344.45	2127989.39
355	47251031	468335.23	2128028.84
356	47251032	468323.49	2128073.78
357	47251033	468320.25	2128117.77
358	47251034	468325.62	2128139.80
359	47251035	468346.02	2128159.41
360	47251036	468372.87	2128187.56
361	47251037	468414.71	2128216.80
362	47251038	468447.63	2128233.48
363	47251039	468471.56	2128247.11
364	47251040	468485.99	2128259.69
365	47251041	468489.87	2128281.72
366	47251042	468490.16	2128318.72
367	47251043	468490.02	2128344.72
368	47251044	468494.42	2128363.25
369	47251045	468518.3	2128386.38
370	4725104501	468539.31	2128403.47
371	47251046	468543.69	2128407.02
372	47251047	468566.55	2128433.15
373	47251048	468579.92	2128456.22
374	47251049	468583.27	2128484.75
375	47251050	468583.13	2128509.75
376	47251051	468589.94	2128544.29
377	47251052	468607.19	2128591.39
378	47251053	468628.42	2128639.51
379	47251054	468642.18	2128685.09
380	47251055	468642.9	2128734.10
381	47251056	468648.18	2128775.63

382	47251057	468667.49	2128810.24
383	47251058	468700.79	2128846.93
384	47251059	468729.15	2128873.59
385	47251060	468750.97	2128907.21
386	47251061	468768.26	2128946.30
387	47251062	468774.61	2128973.35
388	4725106201	468772.11	2128986.86
389	47251063	468768.43	2129006.82
390	47251064	468765.35	2129020.80
391	47251065	468754.68	2129051.75
392	47251066	468747.58	2129070.70
393	47251067	468739	2129084.17
394	47251068	468724.47	2129090.58
395	47251069	468709.42	2129098.00
396	47251070	468691.86	2129108.90
397	47251071	468679.76	2129127.34
398	47251072	468672.17	2129144.30
399	47251073	468675.07	2129161.32
400	47251074	468682.49	2129176.36
401	47251075	468692.34	2129204.42
402	47251076	468697.18	2129232.44
403	47251077	468697.03	2129260.44
404	47251078	468708.34	2129295.52
405	47251079	468716.69	2129322.56
406	47251080	468718.55	2129348.07
407	47251081	468712.95	2129367.04
408	47251082	468697.32	2129390.96
409	47251083	468685.16	2129420.40
410	47251084	468676.94	2129459.36
411	47251085	468679.75	2129492.88
412	47251086	468683.17	2129509.40
413	47251087	468695.98	2129543.97
414	47251088	468708.26	2129584.54
415	47251089	468717.6	2129613.60
416	47251090	468717.96	2129640.60
417	47251091	468715.31	2129666.59
418	47251092	468703.69	2129689.53
419	47251093	468687.56	2129712.94
420	47251094	468671.94	2129733.35
421	47251095	468658.8	2129758.29
422	47251096	468651.7	2129777.75
423	47251097	468647.61	2129792.73
424	47251098	468646.96	2129821.73

425	47251099	468655.81	2129847.78
426	47251100	468674.69	2129870.88
427	47251101	468694.61	2129886.50
428	47251102	468722.06	2129895.65
429	47251103	468751.01	2129904.81
430	47251104	468741.96	2129915.34
431	47251105	468774.84	2129935.44
432	47251106	468782.92	2130012.49
433	47251107	468799.67	2130060.08
434	47251108	468799.51	2130086.59
435	47251109	468796.3	2130126.08
436	47251110	468780.05	2130171.99
437	47251111	468779.9	2130199.99
438	47251112	468829.68	2130241.77
439	47251113	468861.55	2130264.45
440	47251114	468892.93	2130285.62
441	47251115	468943.28	2130313.40
442	47251116	468964.08	2130353.51
443	47251117	468989.79	2130405.16
444	47251118	468986.67	2130427.14
445	47251119	468963.55	2130448.52
446	47251120	468939.4	2130476.89
447	47251121	468950.66	2130519.46
448	47251122	468968.46	2130557.06
449	47251123	468993.04	2130633.70
450	47251124	469000.47	2130646.24
451	47251125	469008.82	2130673.29
452	47251126	469025.63	2130707.88
453	47251127	469025.53	2130727.88
454	47251128	469013.78	2130771.82
455	47251129	469005.07	2130810.78
456	47251130	468977.87	2130847.14
457	47251131	468932.59	2130897.89
458	47251132	468897.52	2130910.70
459	47251133	468876.91	2130930.09
460	47247	468901.45	2130946.90
461	47248	469111.93	2131033.09
462	47249	469290.24	2131106.04

Карта-схема границ Коршевского сельского поселения Бобровского муниципального района Воронежской области



**Перечень координат характерных точек границ Коршевского
сельского поселения Бобровского муниципального района
Воронежской области**

№ п/п	Номер характерной точки границ	Координаты	
		X	Y
1	02901981011	472049.76	2145605.78
2	02040808	471625.51	2146245.09
3	0204080801	471555.35	2146356.68
4	02040832	471496.26	2146450.65
5	02902007	471263.46	2146811.31
6	02040886	471121.46	2147026.45
7	0204088601	471073.39	2147098.51
8	02902008	470979.03	2147239.96
9	02902009	470796.81	2147513.12
10	02040959	470575.23	2147840.22
11	02902010	470449.42	2148178.78
12	02040980	470401.35	2148306.99
13	0204098001	470231.89	2148749.27
14	02041028	470196.57	2148841.45
15	02041026	470200.62	2148909.60
16	02040983	470367.62	2148878.35
17	02040967	470493.93	2148979.54
18	02040939	470679.07	2149042.94
19	02902011	470543.78	2149464.28
20	02902012	470538.34	2149482.88
21	02040969	470479.17	2149685.22
22	02040992	470349.38	2150070.86
23	02902013	470319.16	2150163.26
24	02000765	470225.98	2150448.10
25	02041048	470126.35	2150726.94
26	02041056	470087.93	2150874.13
27	02041056001	470021.99	2150874.53
28	02041056002	470008.22	2150887.82
29	02041056003	469977.02	2150883.82
30	02041056004	469939.44	2150859.36
31	02041056005	469922.53	2150859.87
32	02041056006	469907.52	2150894.32
33	02041056007	469944.99	2150924.71
34	02041056008	469951.33	2150947.71
35	02041056009	469934.43	2150993.13
36	02041056010	469933.94	2151019.39
37	02041056011	469943.64	2151043.30

38	02041056012	469981.85	2151079.64
39	02041056013	469963.01	2151138.58
40	02041056014	469955.59	2151174.02
41	02041056015	469951.65	2151204.45
42	02041056016	469934.32	2151226.98
43	02041056017	469893.73	2151233.01
44	02041056018	469883.81	2151233.01
45	02041056019	469876.37	2151225.57
46	02041056020	469873.88	2151225.57
47	02041056021	469871.40	2151223.09
48	02041056022	469859.00	2151213.17
49	02041056023	469846.60	2151208.20
50	02041056024	469824.75	2151193.64
51	02041056025	469809.38	2151183.40
52	02041056026	469790.47	2151162.59
53	02041056027	469784.57	2151156.11
54	02041056028	469757.29	2151123.86
55	02041056029	469739.92	2151091.60
56	02041056030	469722.55	2151046.95
57	02041056031	469705.19	2151009.74
58	02041056032	469687.82	2150972.52
59	02041056033	469680.38	2150945.23
60	02041056034	469672.94	2150908.02
61	02041056035	469663.01	2150868.33
62	02041056036	469653.09	2150831.12
63	02041056037	469640.69	2150786.46
64	02041218	469566.62	2150717.35
65	02041254	469392.79	2151262.82
66	02902126	469259.80	2151670.45
67	02041290	469203.03	2151846.00
68	02590006	469164.28	2151962.04
69	02902174	469122.43	2152087.34
70	02902175	469010.52	2152442.72
71	02041355	468988.37	2152509.38
72	02902176	468891.77	2152803.07
73	02041392	468848.28	2152938.96
74	02902177	468773.84	2153165.13
75	0290217701	468716.87	2153337.28
76	02041436	468681.69	2153443.61
77	02902181	468580.40	2153767.77
78	02902182	468510.04	2154003.76
79	02041497	468486.66	2154078.73
80	02041556	468249.98	2154797.91

81	0204155601	468147.03	2154962.01
82	0204155602	468099.37	2155037.94
83	0204155603	468027.79	2155152.08
84	02041650	467881.40	2155385.68
85	0204165001	467854.05	2155427.65
86	02041763	467539.34	2155911.25
87	02902185	467415.83	2156104.19
88	02041848	467260.69	2156346.53
89	02041897	467052.98	2156676.71
90	0204189701	466965.95	2156812.19
91	0204189702	466796.51	2157075.95
92	02041925	466704.18	2157219.65
93	02902186	466585.70	2157407.18
94	0290218601	466552.15	2157460.39
95	0290218602	466433.24	2157648.96
96	02041967	466321.73	2157825.80
97	02041992	465997.10	2158320.77
98	02041998	465948.69	2158399.25
99	02042002	465928.27	2158431.16
100	02042001	465928.13	2158431.37
101	02042012	465759.61	2158694.63
102	02902215	465697.80	2158789.47
103	0290221501	465636.20	2158883.99
104	0290221502	465632.99	2158889.28
105	0290221503	465627.30	2158898.69
106	0290221504	465605.38	2158883.50
107	0290221505	465584.51	2158868.50
108	0290221506	465576.70	2158878.27
109	02042042	465541.46	2158922.30
110	0204204201	465586.07	2158964.97
111	0204204202	465572.34	2158981.58
112	02042054	465375.94	2159021.55
113	02901090	465135.72	2158798.56
114	02901108	464671.24	2158718.63
115	02901111	464491.83	2158639.64
116	02901114	464447.32	2158686.42
117	02901122	464098.24	2158678.59
118	02901123	464035.60	2158694.59
119	02901126	463941.48	2158791.46
120	02901128	463862.63	2158958.84
121	02901127	463910.57	2159074.03
122	02901134	463666.15	2159182.18
123	02901133	463673.65	2159371.27

124	02901137	463573.84	2159391.79
125	02901144	463205.90	2159406.91
126	02901150	463086.04	2159411.51
127	02901153	462959.46	2159416.37
128	02901158	462768.32	2159423.48
129	02042306	462752.33	2159268.32
130	02042332	462662.95	2159266.11
131	02042328	462574.02	2159231.72
132	02042346	462481.93	2159218.63
133	02042355	462434.05	2159228.74
134	02042354	462402.68	2159179.97
135	02042365	462359.89	2159163.22
136	02042357	462305.77	2159173.41
137	02042357001	462294.07	2159226.62
138	02042357002	462269.41	2159240.65
139	02042357003	462255.50	2159209.94
140	02042357004	462267.21	2159155.88
141	02042357005	462274.63	2159107.69
142	02042357006	462243.58	2159096.20
143	02042357007	462206.53	2159152.41
144	02042357008	462139.09	2159149.70
145	02042357009	462098.20	2159117.72
146	02042357010	462096.18	2159081.25
147	02042357011	462153.28	2159038.90
148	02042357012	462195.87	2158964.73
149	02042357013	462246.94	2158914.90
150	02042357014	462250.71	2158825.13
151	02042373	462237.44	2158808.83
152	0204237301	462188.12	2158837.74
153	0204237302	462132.42	2158840.28
154	0204237303	462080.88	2158785.27
155	0204237304	461952.79	2158716.38
156	0204237305	461911.11	2158681.00
157	0204237306	461869.77	2158681.22
158	0204237307	461808.44	2158725.20
159	0204237308	461761.00	2158739.74
160	02042459	461705.50	2158727.88
161	0204245901	461651.98	2158703.29
162	0204245902	461575.16	2158637.77
163	0204245903	461521.31	2158567.47
164	0204245904	461507.78	2158509.63
165	0204245905	461443.67	2158449.34
166	0204245906	461422.81	2158371.91

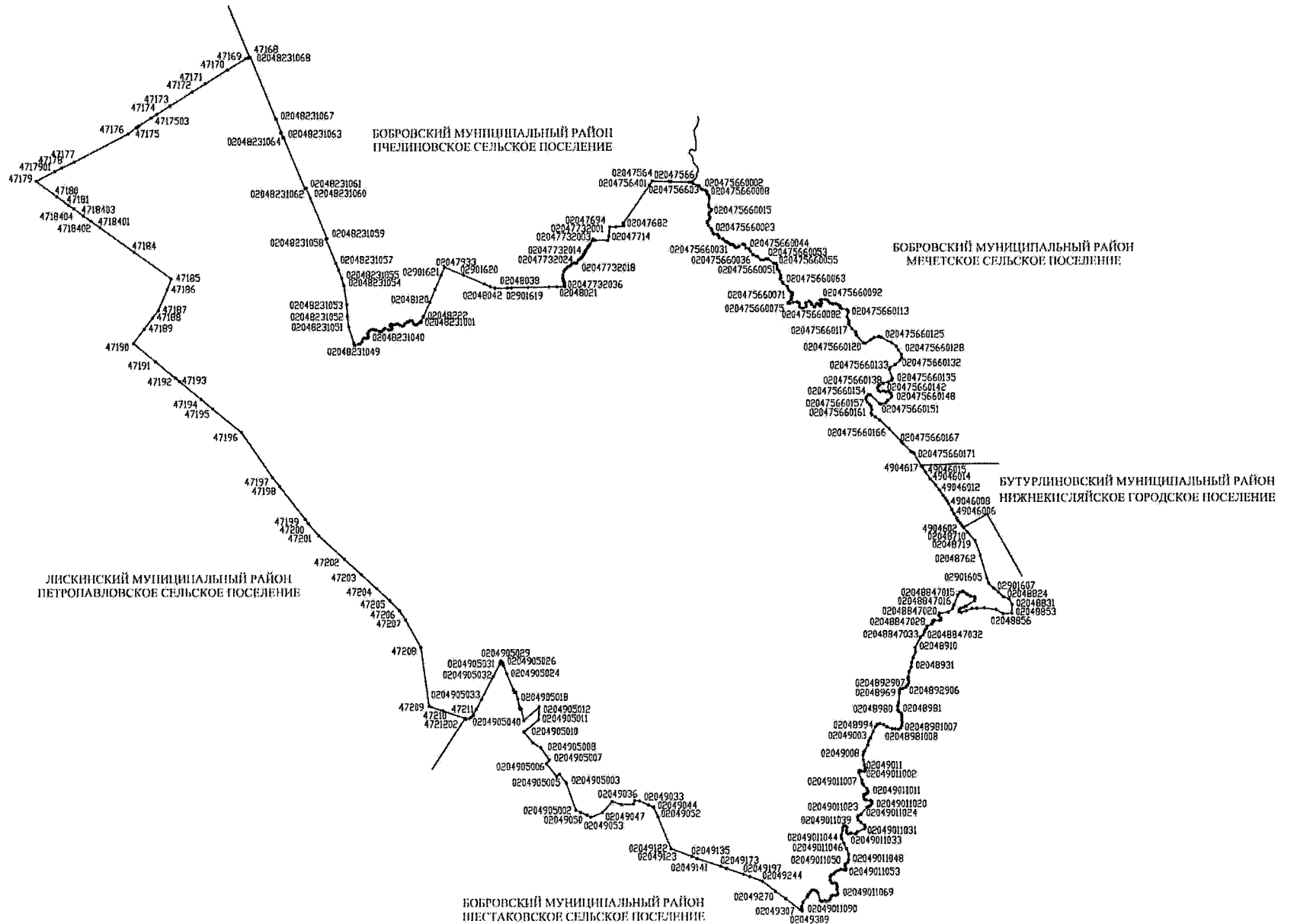
167	0204245907	461397.61	2158303.73
168	0204245908	461363.84	2158244.75
169	02042544	461223.58	2158178.79
170	0204254401	461242.83	2157965.65
171	0204254402	461217.62	2157698.05
172	0204254403	461189.65	2157546.12
173	0204254404	461168.06	2157496.83
174	02042547	461181.08	2157445.44
175	02042547001	461107.04	2157352.13
176	02042547002	461070.87	2157342.80
177	02042547003	461008.95	2157386.24
178	02042547004	460910.54	2157397.46
179	02042547005	460845.11	2157372.17
180	02042547006	460735.48	2157244.11
181	02042547007	460659.31	2157244.84
182	02042547008	460579.37	2157187.84
183	02042547009	460548.28	2157104.03
184	02042547010	460549.94	2157031.18
185	02042547011	460683.22	2156938.57
186	02042694	460707.74	2156865.41
187	02042750	460663.14	2156743.14
188	02042760	460532.50	2156460.32
189	02042787	460447.71	2156358.21
190	02042813	460361.73	2156299.03
191	02902358	460157.92	2156215.68
192	02042926	459961.75	2156129.92
193	02042989	459603.93	2155818.37
194	02043006	459507.34	2155689.51
195	02043009	459496.48	2155585.08
196	02042991	459593.95	2155371.61
197	02042983	459629.36	2155278.19
198	02902414	459614.87	2155139.80
199	02901172	459618.09	2155116.87
200	02901172001	459624.50	2155071.34
201	02901172002	459718.62	2154953.56
202	02901172003	459741.87	2154879.41
203	02042962	459756.32	2154727.99
204	02042959	459722.30	2154546.88
205	02042963	459740.85	2154451.46
206	02042965	459621.02	2154395.90
207	02042987	459494.67	2154278.36
208	02043010	459432.04	2154090.80
209	02043017	459380.36	2154050.88

210	02043026	459234.62	2154125.35
211	02043049	459176.57	2154111.59
212	02043064	459142.24	2154045.71
213	02043059	459141.18	2153960.96
214	0204305901	459096.43	2153943.71
215	02043065	459095.03	2153943.17
216	02043071	459007.94	2153996.67
217	02043089	458862.20	2153925.39
218	02043107	458777.70	2153828.53
219	02043114	458744.04	2153796.17
220	02043123	458657.55	2153767.14
221	02043151	458598.45	2153765.70
222	02043168	458534.90	2153728.17
223	02043182	458483.85	2153600.15
224	02043222	458357.12	2153402.60
225	02043237	458315.11	2153365.01
226	02043269	458258.75	2153276.74
227	0204326901	458253.96	2153185.11
228	0204326902	458282.11	2153118.21
229	02043266	458322.57	2153097.71
230	02043221	458358.75	2153055.53
231	02043254	458349.89	2153004.94
232	020432231	458123.76	2152717.54
233	02043322	457950.57	2152595.90
234	02043360	457858.91	2152559.97
235	02043372	457856.17	2152558.90
236	02043370	457909.20	2152494.75
237	02043330	458087.65	2152279.12
238	02901180	458155.65	2152203.15
239	02043313	458199.53	2152155.59
240	02901178	458258.85	2152093.04
241	02043096	458937.10	2151325.47
242	0204305302	458942.66	2151318.63
243	0204305301	458949.87	2151310.58
244	02043053	459196.30	2151035.85
245	0204296101	459637.31	2150543.81
246	02042961	459749.82	2150418.28
247	0204285301	459813.94	2150346.57
248	02042853	460244.76	2149864.79
249	0290225803	460515.80	2149566.87
250	0290225802	460635.13	2149435.06
251	0290225801	460722.93	2149327.36
252	02902258	460908.15	2149121.41

253	02042568	461106.08	2148904.80
254	02042567	461106.48	2148904.36
255	02042560	461144.18	2148863.10
256	02902257	461515.59	2148414.98
257	02042478	461617.17	2148294.01
258	02902255	461790.98	2148084.98
259	02042383	462208.21	2147582.63
260	02902253	462372.07	2147385.28
261	0290225202	462570.09	2147142.82
262	0290225201	462578.95	2147131.97
263	02902252	463037.73	2146570.23
264	02042220	463691.64	2145773.17
265	0204220701	463758.50	2145687.20
266	02042207	463941.66	2145451.69
267	02042205	463949.31	2145441.46
268	02902209	464037.44	2145479.14
269	02042193	464107.17	2145506.22
270	02042055020	464153.70	2145524.61
271	02042055019	464219.82	2145550.64
272	02042055018	464249.85	2145560.23
273	02042055017	464281.83	2145566.23
274	02042055016	464325.21	2145574.37
275	02042055015	464433.19	2145588.97
276	02042055014	464550.63	2145604.85
277	02042055013	464649.20	2145618.17
278	02042055012	464788.87	2145637.05
279	02042055011	464863.57	2145648.30
280	02042055010	464890.96	2145651.85
281	02042055009	464900.29	2145652.19
282	02042055008	464917.51	2145652.80
283	02042055007	464946.07	2145651.77
284	02042055006	465018.66	2145648.04
285	02042055005	465101.90	2145642.79
286	02042055004	465126.09	2145640.85
287	02042055003	465165.66	2145633.46
288	02042055002	465188.10	2145626.94
289	02042055001	465208.72	2145621.14
290	02042055	465375.40	2145515.33
291	02902205	465527.39	2145414.97
292	02902002040	465624.66	2145355.08
293	02902002039	465701.34	2145305.97
294	02902002038	465785.30	2145252.20
295	02902002037	465869.63	2145198.20

296	02902002036	465933.82	2145157.10
297	02902002035	465984.36	2145129.00
298	02902002034	466011.23	2145114.55
299	02902002033	466060.91	2145091.22
300	02902002032	466160.42	2145047.03
301	02902002031	466267.06	2144999.67
302	02902002030	466360.34	2144958.03
303	02902002029	466461.12	2144913.25
304	02902002028	466538.07	2144879.05
305	02902002027	466633.73	2144836.54
306	02902002026	466731.85	2144792.94
307	02902002025	466849.41	2144740.70
308	02902002024	466960.32	2144691.41
309	02902002023	467039.93	2144656.03
310	02902002022	467230.49	2144571.35
311	02902002021	467597.71	2144408.13
312	02902002020	467698.85	2144363.09
313	02902002019	467780.74	2144326.68
314	02902002015	467939.41	2144255.75
315	02902002014	467945.42	2144253.14
316	02902002013	467953.10	2144253.41
317	02902002012	467982.38	2144259.73
318	02902002011	468410.27	2144316.58
319	02902002010	468870.26	2144377.92
320	02902002009	468863.09	2144386.46
321	02902002008	468993.87	2144388.90
322	02902002007	469110.79	2144385.37
323	02902002006	469113.82	2144385.23
324	02902002005	469115.55	2144385.15
325	02902002004	469116.96	2144385.09
326	02902002003	469304.79	2144376.60
327	02902002002	469968.27	2144346.62
328	02902002001	470040.91	2144352.15
329	02902002	470354.78	2144527.73
330	02902001	470733.58	2144762.64
331	02902000	471182.49	2145038.98
332	02901981015	471327.70	2145151.08
333	02901981014	471580.18	2145310.92
334	02901981013	471650.04	2145354.38
335	02901981012	472013.26	2145576.24

Карта-схема границ Липовского сельского поселения Бобровского муниципального района Воронежской области



**Перечень координат характерных точек границ Липовского
сельского поселения Бобровского муниципального района
Воронежской области**

№ п/п	Номер характерной точки границ	Координаты	
		X	Y
1	47168	434736.39	2140091.32
2	02048231068	434738.17	2140098.50
3	02048231067	433613.39	2140563.17
4	02048231066	433373.27	2140663.22
5	02048231065	433368.56	2140650.06
6	02048231064	433273.25	2140689.83
7	02048231063	433279.05	2140702.48
8	02048231062	432346.33	2141091.86
9	02048231061	432354.94	2141114.72
10	02048231060	432177.56	2141188.63
11	02048231059	431443.35	2141494.86
12	02048231058	431434.69	2141472.34
13	02048231057	430994.97	2141654.76
14	02048231056	430866.81	2141707.56
15	02048231055	430719.31	2141765.53
16	02048231054	430578.43	2141806.31
17	02048231053	430233.25	2141860.41
18	02048231052	430021.45	2141870.36
19	02048231051	429836.77	2141892.81
20	02048231050	429542.63	2141986.16
21	02048231049	429500.46	2142003.86
22	02048231048	429522.51	2142079.87
23	02048231047	429530.71	2142108.15
24	02048231046	429565.07	2142141.18
25	02048231045	429611.63	2142160.81
26	02048231044	429630.12	2142175.65
27	02048231043	429631.47	2142194.41
28	02048231042	429625.03	2142218.13
29	02048231041	429633.89	2142245.55
30	02048231040	429647.31	2142257.73
31	02048231039	429684.08	2142254.19
32	02048231038	429714.09	2142247.11
33	02048231037	429754.60	2142270.88
34	02048231036	429783.76	2142308.07
35	02048231035	429788.02	2142352.43
36	02048231034	429778.61	2142397.38
37	02048231033	429750.02	2142463.24

38	02048231032	429756.14	2142499.97
39	02048231031	429781.11	2142532.82
40	02048231030	429799.45	2142553.50
41	02048231029	429804.25	2142571.59
42	02048231028	429784.39	2142627.40
43	02048231027	429780.65	2142658.01
44	02048231026	429785.85	2142684.48
45	02048231025	429810.33	2142698.58
46	02048231024	429831.84	2142689.63
47	02048231023	429856.26	2142662.86
48	02048231022	429870.75	2142663.99
49	02048231021	429880.65	2142681.21
50	02048231020	429874.73	2142722.82
51	02048231019	429881.47	2142771.49
52	02048231018	429885.09	2142804.77
53	02048231017	429863.05	2142840.96
54	02048231016	429848.55	2142884.10
55	02048231015	429857.43	2142910.67
56	02048231014	429888.70	2142926.61
57	02048231013	429901.12	2142946.44
58	02048231012	429906.84	2142959.32
59	02048231011	429921.71	2142985.15
60	02048231010	429924.58	2143013.31
61	02048231009	429940.49	2143028.95
62	02048231008	429943.21	2143064.76
63	02048231007	429933.63	2143074.80
64	02048231006	429892.34	2143091.02
65	02048231005	429869.73	2143112.72
66	02048231004	429866.67	2143138.21
67	02048231003	429873.15	2143156.22
68	02048231002	429908.18	2143198.62
69	02048231001	429913.49	2143232.79
70	02048231	429934.69	2143240.01
71	02048222	430017.62	2143277.39
72	02048120	430275.77	2143389.70
73	02901622	430506.89	2143487.86
74	02901621	430775.22	2143603.77
75	02047933	430914.06	2143662.67
76	02901620	430767.28	2144013.20
77	02048013	430605.44	2144392.39
78	02048042	430557.95	2144504.22
79	02048027	430527.22	2144590.48
80	02048038	430531.09	2144813.84

81	02901619	430533.93	2144887.61
82	02048036	430540.92	2145192.80
83	02048016	430550.23	2145577.26
84	0204802101	430552.14	2145721.94
85	02048021	430554.09	2145869.26
86	02047732036	430579.73	2145852.38
87	02047732035	430593.66	2145852.22
88	02047732034	430605.81	2145856.69
89	02047732033	430621.04	2145854.86
90	02047732032	430634.51	2145856.82
91	02047732031	430658.48	2145839.06
92	02047732030	430691.08	2145833.33
93	02047732029	430712.36	2145823.99
94	02047732028	430766.19	2145829.22
95	02047732027	430835.19	2145845.84
96	02047732026	430863.63	2145871.69
97	02047732025	430884.07	2145895.51
98	02047732024	430913.64	2145917.26
99	02047732023	430935.57	2145963.44
100	02047732022	430960.39	2145990.60
101	02047732021	430984.94	2146032.17
102	02047732020	430982.86	2146052.89
103	02047732019	430974.09	2146070.94
104	02047732018	430975.56	2146082.41
105	02047732017	431037.77	2146118.77
106	02047732016	431053.11	2146133.47
107	02047732015	431064.04	2146158.68
108	02047732014	431090.37	2146172.74
109	02047732013	431106.47	2146192.12
110	02047732012	431121.12	2146198.75
111	02047732011	431144.19	2146206.40
112	02047732010	431163.20	2146227.95
113	02047732009	431193.85	2146237.01
114	02047732008	431206.76	2146246.16
115	02047732007	431223.20	2146247.32
116	02047732006	431250.95	2146275.82
117	02047732005	431285.67	2146292.16
118	02047732004	431309.69	2146316.77
119	02047732003	431333.59	2146325.70
120	02047732002	431391.87	2146368.77
121	02047732001	431419.53	2146379.47
122	02047732	431401.27	2146408.35
123	02047729	431398.48	2146648.95

124	02047714	431474.92	2146669.06
125	02047694	431640.55	2146681.99
126	0204768801	431645.55	2146799.02
127	02047688	431665.73	2146939.22
128	02047682	431708.86	2146932.90
129	0204756401	432397.20	2147406.13
130	02047564	432473.63	2147458.68
131	0204756604	432464.07	2147756.01
132	0204756603	432462.75	2147797.12
133	0204756602	432452.08	2148129.01
134	0204756601	432451.29	2148153.78
135	02047566	432450.54	2148177.05
136	020475660001	432424.72	2148203.67
137	020475660002	432388.19	2148307.19
138	020475660003	432333.60	2148337.50
139	020475660004	432316.13	2148369.36
140	020475660005	432305.98	2148415.77
141	020475660006	432283.24	2148437.76
142	020475660007	432273.31	2148447.34
143	020475660008	432231.78	2148456.71
144	020475660009	432195.63	2148494.15
145	020475660010	432152.52	2148497.56
146	020475660011	432044.79	2148480.24
147	020475660012	431996.55	2148486.94
148	020475660013	431950.87	2148537.75
149	020475660014	431927.40	2148528.83
150	020475660015	431893.59	2148490.87
151	020475660016	431858.93	2148488.53
152	020475660017	431808.70	2148511.30
153	020475660018	431781.06	2148499.75
154	020475660019	431740.38	2148463.38
155	020475660020	431709.20	2148460.24
156	020475660021	431664.12	2148478.86
157	020475660022	431605.78	2148529.43
158	020475660023	431571.69	2148546.57
159	020475660024	431529.27	2148558.47
160	020475660025	431508.27	2148591.89
161	020475660026	431500.63	2148646.04
162	020475660027	431469.78	2148670.87
163	020475660028	431442.70	2148674.59
164	020475660029	431417.72	2148746.98
165	020475660030	431374.72	2148789.37
166	020475660031	431368.65	2148809.97

167	020475660032	431359.75	2148830.27
168	020475660033	431332.65	2148861.27
169	020475660034	431317.25	2148888.07
170	020475660035	431313.85	2148901.97
171	020475660036	431313.25	2148924.67
172	020475660037	431306.85	2148938.57
173	020475660038	431272.50	2148962.37
174	020475660039	431263.47	2148994.41
175	020475660040	431279.60	2149038.79
176	020475660041	431324.91	2149106.61
177	020475660042	431312.49	2149139.44
178	020475660043	431254.54	2149164.62
179	020475660044	431238.36	2149218.56
180	020475660045	431189.57	2149251.55
181	020475660046	431127.91	2149295.31
182	020475660047	431098.07	2149356.62
183	020475660048	431091.65	2149384.47
184	020475660049	431034.01	2149440.18
185	020475660050	431033.97	2149441.39
186	020475660051	431032.26	2149491.00
187	020475660052	431052.64	2149533.77
188	020475660053	431049.37	2149575.24
189	020475660054	430973.96	2149678.93
190	020475660055	430963.87	2149723.66
191	020475660056	430933.25	2149733.26
192	020475660057	430867.10	2149743.87
193	020475660058	430826.77	2149777.02
194	020475660059	430758.62	2149804.55
195	020475660060	430756.46	2149805.43
196	020475660061	430708.75	2149803.61
197	020475660062	430683.34	2149794.32
198	020475660063	430626.07	2149840.19
199	020475660064	430605.66	2149846.59
200	020475660065	430545.11	2149922.58
201	020475660066	430516.13	2149935.60
202	020475660067	430479.54	2149948.47
203	020475660068	430444.13	2149990.18
204	020475660069	430426.59	2150025.45
205	020475660070	430401.23	2150024.97
206	020475660071	430372.03	2150002.38
207	020475660072	430332.21	2150006.72
208	020475660073	430309.59	2149994.42
209	020475660074	430260.54	2149946.88

210	020475660075	430238.62	2149943.07
211	020475660076	430239.81	2149971.07
212	020475660077	430260.67	2150035.03
213	020475660078	430266.18	2150105.49
214	020475660079	430249.46	2150142.47
215	020475660080	430214.63	2150151.14
216	020475660081	430177.48	2150147.90
217	020475660082	430150.45	2150194.01
218	020475660083	430152.91	2150219.63
219	020475660084	430187.03	2150276.92
220	020475660085	430215.82	2150274.92
221	020475660086	430247.24	2150267.88
222	020475660087	430274.90	2150329.44
223	020475660088	430260.03	2150357.13
224	020475660089	430219.91	2150378.41
225	020475660090	430181.91	2150422.62
226	020475660091	430182.38	2150443.82
227	020475660092	430230.95	2150471.01
228	020475660093	430239.89	2150491.52
229	020475660094	430223.54	2150507.32
230	020475660095	430198.80	2150519.57
231	020475660096	430198.40	2150542.44
232	020475660097	430242.06	2150560.22
233	020475660098	430280.28	2150550.77
234	020475660099	430299.16	2150535.02
235	020475660100	430308.09	2150556.38
236	020475660101	430308.56	2150625.05
237	020475660102	430292.55	2150669.67
238	020475660103	430275.27	2150686.08
239	020475660104	430242.66	2150717.05
240	020475660105	430238.21	2150732.06
241	020475660106	430229.17	2150762.57
242	020475660107	430231.59	2150816.86
243	020475660108	430214.77	2150858.92
244	020475660109	430188.74	2150896.58
245	020475660110	430160.73	2150901.98
246	020475660111	430143.36	2150927.93
247	020475660112	430120.39	2151030.91
248	020475660113	430092.89	2151055.82
249	020475660114	429998.66	2151028.61
250	020475660115	429916.02	2151062.65
251	020475660116	429859.41	2151059.89
252	020475660117	429782.38	2151111.84

253	020475660118	429716.01	2151182.63
254	020475660119	429661.57	2151200.25
255	020475660120	429520.71	2151323.05
256	020475660121	429513.99	2151367.84
257	020475660122	429574.16	2151456.29
258	020475660123	429617.82	2151521.53
259	020475660124	429635.75	2151607.48
260	020475660125	429620.57	2151652.97
261	020475660126	429517.34	2151846.83
262	020475660127	429455.86	2151927.89
263	020475660128	429392.69	2151961.45
264	020475660129	429311.31	2152020.09
265	020475660130	429249.45	2152027.40
266	020475660131	429200.12	2151995.11
267	020475660132	429123.03	2151907.19
268	020475660133	429069.71	2151814.64
269	020475660134	429040.42	2151797.14
270	020475660135	428871.95	2151854.99
271	020475660136	428841.79	2151839.16
272	020475660137	428806.52	2151777.46
273	020475660138	428784.62	2151689.07
274	020475660139	428742.72	2151607.58
275	020475660140	428705.11	2151582.29
276	020475660141	428650.60	2151604.14
277	020475660142	428630.62	2151634.28
278	020475660143	428644.87	2151688.80
279	020475660144	428630.46	2151738.54
280	020475660145	428629.46	2151795.31
281	020475660146	428603.55	2151825.34
282	020475660147	428562.58	2151846.60
283	020475660148	428528.07	2151837.48
284	020475660149	428473.46	2151769.48
285	020475660150	428425.92	2151732.14
286	020475660151	428405.44	2151646.98
287	020475660152	428415.27	2151617.50
288	020475660153	428572.87	2151456.88
289	020475660154	428576.07	2151419.65
290	020475660155	428532.85	2151377.30
291	020475660156	428490.59	2151375.65
292	020475660157	428440.12	2151398.17
293	020475660158	428398.18	2151436.63
294	020475660159	428364.67	2151466.51
295	020475660160	428301.04	2151478.03

296	020475660161	428240.46	2151460.78
297	020475660162	428209.66	2151480.54
298	020475660163	428174.69	2151545.15
299	020475660164	428169.17	2151554.20
300	020475660165	428117.41	2151625.62
301	020475660166	427954.82	2151798.14
302	020475660167	427713.13	2152022.66
303	020475660168	427684.83	2152050.35
304	020475660169	427543.10	2152189.04
305	020475660170	427525.17	2152219.44
306	020475660171	427512.12	2152241.55
307	49046017	427284.01	2152375.38
308	49046016	427255.63	2152399.90
309	49046015	427165.48	2152459.26
310	49046014	427043.97	2152542.02
311	49046013	426935.51	2152637.75
312	49046012	426843.99	2152707.57
313	49046011	426740.56	2152774.46
314	49046010	426691.67	2152812.76
315	49046009	426646.52	2152844.69
316	49046008	426590.83	2152877.24
317	49046007	426483.31	2152932.49
318	49046006	426406.74	2152975.31
319	49046005	426328.11	2153020.06
320	49046004	426282.92	2153047.17
321	49046003	426280.06	2153048.89
322	49046002	426235.95	2153085.15
323	49046001	426190.43	2153115.89
324	02901586	426153.91	2153146.29
325	02048710	426156.13	2153149.76
326	4904602	426068.66	2153216.84
327	02048719	425910.97	2153355.14
328	02048762	425650.46	2153448.22
329	02901605	425226.84	2153564.90
330	02901606	425132.62	2153601.47
331	02901607	425042.65	2153688.97
332	02048817	424971.85	2153775.72
333	02048824	424886.36	2153863.51
334	02048828	424844.23	2153967.06
335	02048831	424742.06	2154026.38
336	02048853	424585.28	2154016.97
337	02048856	424577.58	2153863.41
338	02048845	424653.85	2153735.00

339	02048840	424683.34	2153522.72
340	0204884001	424679.55	2153388.73
341	0204884002	424673.37	2153298.77
342	0204884003	424632.09	2153189.76
343	02048847	424600.79	2153098.20
344	02048847001	424615.19	2153065.56
345	02048847002	424645.57	2153066.42
346	02048847003	424676.99	2153091.03
347	02048847004	424694.06	2153146.60
348	02048847005	424719.94	2153188.86
349	02048847006	424811.06	2153341.77
350	02048847007	424858.02	2153359.51
351	02048847008	424884.42	2153343.85
352	02048847009	424899.03	2153273.74
353	02048847010	424920.85	2153227.48
354	02048847011	424941.89	2153194.29
355	02048847012	424977.82	2153146.15
356	02048847013	424985.21	2153122.63
357	02048847014	424968.53	2153084.03
358	02048847015	424918.11	2153043.62
359	02048847016	424739.20	2152976.69
360	02048847017	424668.23	2152946.72
361	02048847018	424606.97	2152870.41
362	02048847019	424588.52	2152709.72
363	02048847020	424548.38	2152695.02
364	02048847021	424494.17	2152732.47
365	02048847022	424469.67	2152732.63
366	02048847023	424457.73	2152706.02
367	02048847024	424456.85	2152613.62
368	02048847025	424448.30	2152586.26
369	02048847026	424411.29	2152580.98
370	02048847027	424387.19	2152566.73
371	02048847028	424351.46	2152482.67
372	02048847029	424314.43	2152478.24
373	02048847030	424283.87	2152452.79
374	02048847031	424248.07	2152433.99
375	02048847032	424197.17	2152411.36
376	02048847033	424148.78	2152358.30
377	02048910	423958.75	2152265.63
378	02048920	423882.55	2152272.80
379	02048922	423779.00	2152230.04
380	02048926	423690.22	2152202.95
381	02048931	423608.53	2152194.71

382	02048937	423518.45	2152153.18
383	02048939	423424.28	2152141.06
384	0204892901	423393.08	2152135.68
385	0204892902	423350.74	2152149.67
386	0204892903	423311.91	2152148.46
387	0204892904	423275.77	2152128.64
388	0204892905	423238.06	2152096.10
389	0204892906	423214.02	2152045.90
390	0204892907	423205.93	2152006.02
391	0204892908	423182.48	2151984.62
392	0204892909	423158.88	2151979.32
393	02048969	423114.98	2151978.06
394	02048974	422956.34	2151965.54
395	02048976	422897.38	2151948.89
396	02048980	422823.92	2151948.19
397	02048981	422794.19	2151968.24
398	02048981001	422766.78	2152011.17
399	02048981002	422733.77	2152020.17
400	02048981003	422683.04	2152027.31
401	02048981004	422643.37	2152025.24
402	02048981005	422591.81	2152031.53
403	02048981006	422541.21	2152024.27
404	02048981007	422496.62	2152005.22
405	02048981008	422474.16	2151966.89
406	02048981009	422483.99	2151906.01
407	02048981010	422484.53	2151845.04
408	02048981011	422517.44	2151753.04
409	02048981012	422555.96	2151694.12
410	02048981013	422575.15	2151625.70
411	02048995	422559.54	2151576.43
412	02048994	422520.97	2151545.58
413	02049001	422440.28	2151503.31
414	02049003	422316.60	2151452.17
415	02049004	422260.30	2151422.00
416	02049006	422186.17	2151401.81
417	02049007	422084.28	2151344.71
418	0204900701	422060.13	2151331.17
419	02049008	422006.25	2151312.88
420	02049009	421931.06	2151317.24
421	02049010	421835.43	2151340.90
422	02049011	421771.94	2151358.08
423	02049011001	421737.34	2151356.06
424	02049011002	421715.54	2151338.07

425	02049011003	421719.39	2151284.75
426	02049011004	421729.78	2151256.05
427	02049011005	421721.52	2151235.65
428	02049011006	421688.60	2151234.49
429	02049011007	421559.75	2151290.01
430	02049011008	421503.05	2151303.87
431	02049011009	421471.63	2151323.90
432	02049011010	421397.59	2151389.25
433	02049011011	421357.75	2151405.81
434	02049011012	421329.95	2151398.77
435	02049011013	421306.60	2151365.52
436	02049011014	421290.03	2151329.80
437	02049011015	421260.52	2151324.43
438	02049011016	421213.09	2151340.08
439	02049011017	421201.85	2151370.46
440	02049011018	421189.27	2151455.03
441	02049011019	421167.12	2151477.69
442	02049011020	421135.02	2151479.07
443	02049011021	421097.31	2151446.53
444	02049011022	421080.69	2151415.89
445	02049011023	421074.18	2151387.88
446	02049011024	420944.26	2151279.94
447	02049011025	420916.02	2151227.16
448	02049011026	420884.06	2151212.46
449	02049011027	420841.72	2151225.61
450	02049011028	420795.69	2151274.29
451	02049011029	420740.15	2151347.45
452	02049011030	420708.83	2151356.46
453	02049011031	420681.91	2151345.20
454	02049011032	420628.17	2151215.11
455	02049011033	420593.03	2151179.21
456	02049011034	420603.11	2151089.53
457	02049011035	420589.19	2151041.13
458	02049011036	420610.51	2151016.77
459	02049011037	420652.83	2151006.16
460	02049011038	420704.18	2151024.43
461	02049011039	420733.18	2150991.68
462	02049011040	420728.38	2150961.14
463	02049011041	420699.79	2150947.32
464	02049011042	420650.85	2150943.47
465	02049011043	420563.30	2150913.00
466	02049011044	420508.34	2150921.79
467	02049011045	420425.24	2150960.81

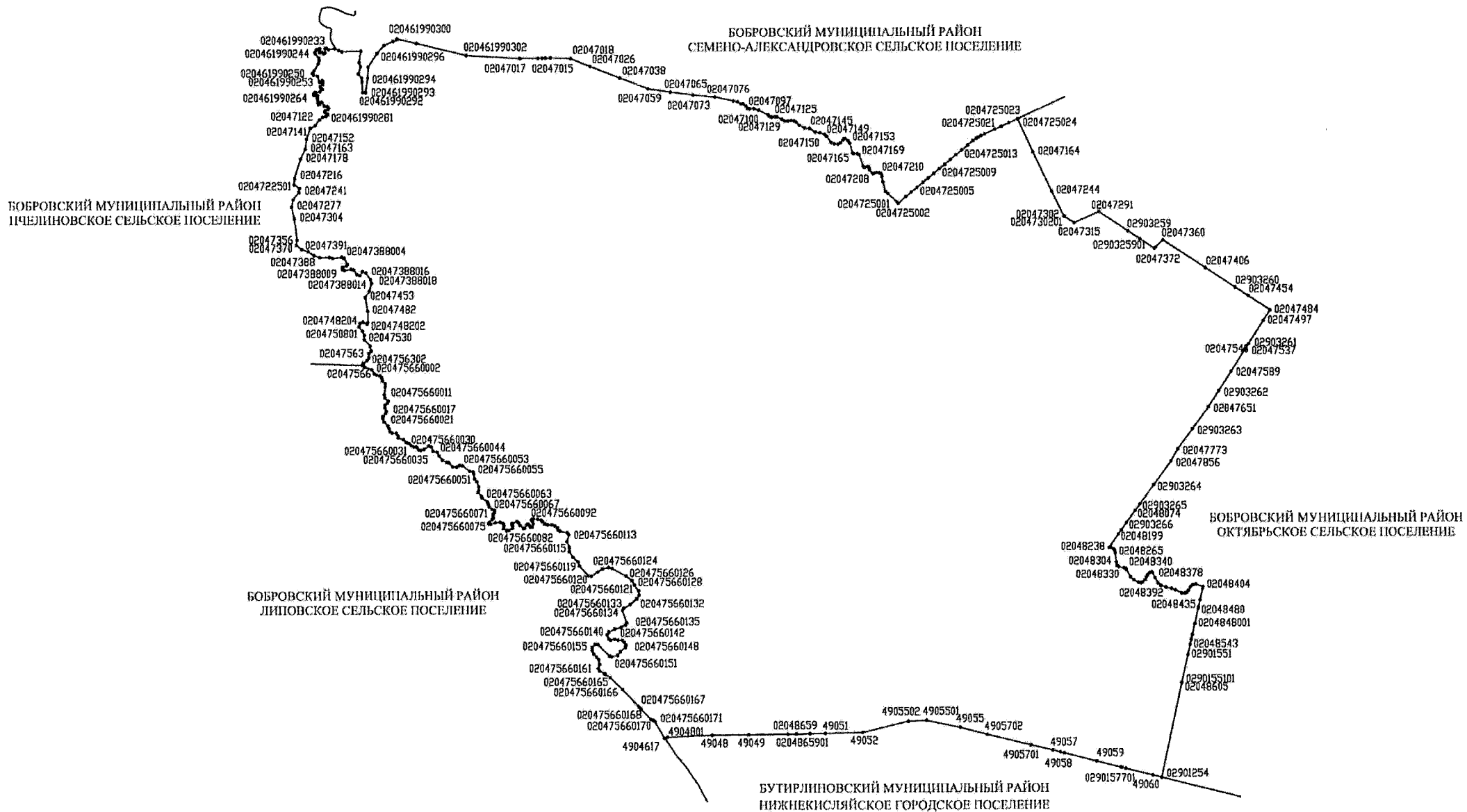
468	02049011046	420323.43	2151014.89
469	02049011047	420224.28	2151054.60
470	02049011048	420123.83	2151050.26
471	02049011049	420073.29	2151035.38
472	02049011050	420044.99	2150989.38
473	02049011051	420013.80	2150984.01
474	02049011052	419959.56	2151006.36
475	02049011053	419936.83	2150998.52
476	02049011054	419946.50	2150954.57
477	02049011055	419953.73	2150902.13
478	02049011056	419931.36	2150853.65
479	02049011057	419905.54	2150812.75
480	02049011058	419872.91	2150778.56
481	02049011059	419849.69	2150731.76
482	02049011060	419819.45	2150712.84
483	02049011061	419759.51	2150712.28
484	02049011062	419713.11	2150732.06
485	02049011063	419712.89	2150732.16
486	02049011064	419703.31	2150764.25
487	02049011065	419701.22	2150809.96
488	02049011066	419681.58	2150834.34
489	02049011067	419636.77	2150840.69
490	02049011068	419594.63	2150830.97
491	02049011069	419523.48	2150855.71
492	02049011070	419498.26	2150842.76
493	02049011071	419482.57	2150803.66
494	02049011072	419484.64	2150760.48
495	02049011073	419469.69	2150732.39
496	02049011074	419418.36	2150711.58
497	02049011075	419388.15	2150690.97
498	02049011076	419378.44	2150643.45
499	02049011077	419389.72	2150608.83
500	02049011078	419379.91	2150572.32
501	02049011079	419373.33	2150552.78
502	02049011080	419391.29	2150527.54
503	02049011081	419531.85	2150483.99
504	02049011082	419565.10	2150447.89
505	02049011083	419579.85	2150403.99
506	02049011084	419573.34	2150375.98
507	02049011085	419542.33	2150349.43
508	02049011086	419503.01	2150308.41
509	02049011087	419455.02	2150291.86
510	02049011088	419360.28	2150215.59

511	02049011089	419281.97	2150191.13
512	02049011090	419222.77	2150200.73
513	02049011091	419206.75	2150198.04
514	02049309	419205.34	2150197.60
515	02049307	419228.23	2150156.74
516	02049303	419428.19	2149891.02
517	02049270	419564.13	2149701.75
518	02049244	419738.47	2149467.97
519	02901646	419824.72	2149235.74
520	02049197	419868.24	2149118.58
521	020249191	419973.14	2148811.30
522	02049173	420015.35	2148698.67
523	02049141	420154.35	2148263.94
524	02049135	420191.11	2148166.96
525	02049123	420331.80	2147795.83
526	02049122	420332.07	2147795.72
527	02049052	420904.65	2147557.99
528	02049044	421083.19	2147479.10
529	0204904401	421118.98	2147388.87
530	02049033	421193.78	2147221.19
531	0204903301	421198.22	2147135.61
532	02049038	421135.08	2147113.52
533	02049041	421128.50	2146894.66
534	02049036	421184.67	2146729.26
535	02049047	420986.48	2146551.79
536	02049053	420901.17	2146340.30
537	02049050	420941.00	2146265.40
538	0204905001	420988.14	2146156.04
539	0204905002	421031.04	2146066.99
540	0204905003	421521.82	2145887.80
541	0204905004	421672.56	2145764.76
542	0204905005	421639.74	2145714.37
543	0204905006	421865.18	2145529.21
544	0204905007	421933.41	2145583.85
545	0204905008	422154.64	2145426.78
546	0204905009	422239.74	2145284.29
547	0204905010	422440.87	2145117.92
548	0204905011	422662.29	2145388.59
549	0204905012	422888.07	2145397.50
550	0204905013	422647.59	2145116.16
551	0204905014	422851.26	2145068.73
552	0204905015	422855.18	2145067.65
553	0204905016	422850.67	2145044.22

554	0204905017	422876.18	2145038.40
555	0204905018	423032.84	2145005.33
556	0204905019	423163.40	2144967.96
557	0204905020	423160.16	2144956.41
558	0204905021	423156.57	2144943.81
559	0204905022	423162.81	2144941.72
560	0204905023	423203.34	2144926.17
561	0204905024	423491.63	2144805.91
562	0204905025	423649.99	2144744.24
563	0204905026	423702.31	2144729.96
564	0204905027	423699.36	2144716.04
565	0204905028	423687.34	2144705.08
566	0204905029	423731.51	2144693.09
567	0204905030	423699.22	2144687.25
568	0204905031	423669.39	2144674.56
569	0204905032	423449.95	2144560.25
570	0204905033	423027.41	2144340.76
571	0204905034	422855.80	2144251.61
572	0204905035	422851.30	2144249.28
573	0204905036	422757.93	2144197.89
574	0204905037	422738.29	2144187.08
575	0204905038	422737.30	2144185.85
576	0204905039	422711.75	2144154.23
577	0204905040	422683.34	2144119.06
578	0204905041	422668.47	2144063.11
579	4721202	422671.12	2144030.77
580	47211	422687.79	2144041.83
581	4721101	422689.32	2144037.23
582	47210	422822.05	2143638.80
583	47209	422908.81	2143378.05
584	47208	423981.08	2143229.75
585	47207	424486.93	2142948.90
586	47206	424652.08	2142838.02
587	47205	424838.77	2142652.54
588	47204	425054.62	2142416.49
589	47203	425316.35	2142129.01
590	47202	425596.60	2141816.44
591	47201	426026.91	2141342.68
592	47200	426251.86	2141154.85
593	47199	426331.02	2141096.14
594	47198	426926.58	2140633.06
595	47197	427092.98	2140503.55
596	47196	427913.92	2139938.56

597	47195	428339.92	2139419.96
598	47194	428516.12	2139208.23
599	47193	428840.62	2138819.73
600	47192	428905.08	2138741.96
601	47191	429199.37	2138379.68
602	47190	429539.66	2137972.24
603	47189	429796.79	2138173.28
604	47188	429998.99	2138321.46
605	47187	430133.94	2138430.80
606	47186	430502.71	2138588.17
607	47185	430708.55	2138670.88
608	47184	431200.14	2137984.44
609	4718401	431646.17	2137359.45
610	4718402	431761.13	2137198.36
611	4718403	431862.45	2137056.46
612	4718404	431990.77	2136879.64
613	47181	432051.67	2136783.17
614	47180	432212.38	2136564.92
615	47179	432493.93	2136179.75
616	4717901	432668.58	2136526.38
617	47178	432732.21	2136652.67
618	47177	432837.18	2136882.99
619	47176	433351.35	2137879.81
620	47175	433465.30	2138031.16
621	4717501	433474.17	2138044.84
622	4717502	433497.32	2138080.57
623	4717503	433636.62	2138295.57
624	47174	433704.70	2138400.63
625	47173	433857.22	2138642.09
626	47172	434114.27	2139052.85
627	47171	434259.94	2139286.02
628	47170	434507.81	2139682.98
629	4717001	434717.67	2140022.26
630	47169	434719.22	2140024.77
631	4716901	434728.40	2140060.34

Карта-схема границ Мечетского сельского поселения Бобровского муниципального района Воронежской области



**Перечень координат характерных точек границ Мечетского
сельского поселения Бобровского муниципального района
Воронежской области**

№ п/п	Номер характерной точки границ	Координаты	
		X	Y
1	020461990233	436834.85	2147792.55
2	020461990284	436809.45	2147848.05
3	020461990285	436790.70	2147889.03
4	020461990286	436799.08	2148157.29
5	020461990287	436642.82	2148129.30
6	020461990288	436580.07	2148151.44
7	020461990289	436484.09	2148118.53
8	020461990290	436427.50	2148165.28
9	020461990291	436374.18	2148170.62
10	020461990292	436228.89	2148182.48
11	020461990293	436224.22	2148219.81
12	020461990294	436423.53	2148253.08
13	020461990295	436574.77	2148256.47
14	020461990296	436764.50	2148382.63
15	020461990297	436879.20	2148483.21
16	020461990298	436931.37	2148606.21
17	020461990299	436952.29	2148651.37
18	020461990300	436964.69	2148662.54
19	020461990301	436904.56	2148935.56
20	020461990302	436734.75	2149633.26
21	020461990303	436691.95	2150370.79
22	02047017	436691.96	2150380.40
23	02047015	436692.37	2150629.02
24	02047013	436695.43	2150686.08
25	02047016	436697.90	2150732.06
26	02047014	436701.61	2150801.36
27	02047018	436689.67	2151079.96
28	02047026	436580.91	2151351.79
29	02047038	436419.72	2151765.51
30	02047059	436269.28	2152154.08
31	02047065	436221.12	2152464.80
32	02047073	436181.29	2152779.97
33	02047076	436151.76	2153087.79
34	02047082	436097.31	2153345.78
35	02047085	436084.09	2153403.08
36	02047092	436054.17	2153453.24
37	02047091	436056.07	2153482.10

38	02047097	436024.81	2153522.06
39	02047100	435995.65	2153543.41
40	02047105	435987.50	2153568.65
41	02047104	435987.71	2153635.62
42	02047108	435969.38	2153701.31
43	02047118	435903.34	2153826.06
44	02047123	435880.89	2153849.27
45	02047129	435870.06	2153881.23
46	02047126	435873.21	2153929.62
47	02047125	435874.30	2153956.77
48	02047133	435839.87	2154025.47
49	02047137	435815.38	2154064.74
50	02043178	435814.42	2154107.94
51	02047135	435821.85	2154153.89
52	02047136	435818.51	2154190.26
53	02047140	435798.31	2154226.24
54	02047142	435757.66	2154271.06
55	02047144	435718.93	2154343.90
56	02047145	435710.63	2154414.06
57	02047147	435665.09	2154489.28
58	02047148	435654.33	2154555.99
59	02047149	435630.01	2154625.78
60	02047150	435601.56	2154653.08
61	02047158	435519.26	2154712.18
62	02047161	435499.10	2154755.89
63	02047162	435496.86	2154809.14
64	02047159	435512.96	2154844.27
65	02047156	435554.38	2154879.15
66	02047153	435572.61	2154893.99
67	02047154	435570.74	2154910.60
68	02047157	435543.59	2154947.55
69	02047160	435510.21	2154968.81
70	02047165	435369.17	2155012.97
71	02047166	435365.54	2155024.76
72	02047167	435361.83	2155078.07
73	02047169	435348.67	2155100.65
74	02047188	435192.15	2155158.01
75	02047191	435175.64	2155179.67
76	02047189	435183.23	2155217.99
77	02047190	435182.95	2155230.70
78	02047192	435164.21	2155238.73
79	02047195	435138.76	2155244.92
80	02047208	435089.72	2155287.85

81	02047207	435090.04	2155311.59
82	02047201	435100.29	2155344.04
83	02047203	435097.95	2155373.65
84	02047210	435084.68	2155401.31
85	02047214	435050.59	2155416.62
86	02047223	434969.26	2155431.67
87	02047243	434836.02	2155466.69
88	02047250	434809.97	2155499.99
89	0204725001	434690.69	2155628.25
90	0204725002	434675.41	2155641.03
91	0204725003	434766.43	2155749.87
92	0204725004	434830.01	2155825.90
93	0204725005	434895.52	2155904.24
94	0204725006	434963.29	2155985.28
95	0204725007	435023.16	2156056.57
96	0204725008	435087.63	2156133.34
97	0204725009	435151.35	2156210.16
98	0204725010	435214.56	2156286.36
99	0204725011	435279.22	2156363.77
100	0204725012	435344.30	2156441.82
101	0204725013	435408.34	2156518.33
102	0204725014	435480.66	2156604.90
103	0204725015	435541.79	2156679.57
104	0204725016	435571.08	2156720.92
105	0204725017	435585.00	2156742.16
106	0204725018	435603.38	2156780.14
107	0204725019	435608.00	2156788.29
108	0204725020	435630.84	2156835.69
109	0204725021	435695.24	2156977.36
110	0204725022	435735.84	2157066.69
111	0204725023	435783.95	2157171.95
112	0204725024	435839.09	2157292.64
113	0204725025	435831.85	2157296.35
114	0204725026	435830.01	2157297.18
115	02047164	435380.73	2157506.20
116	02047244	434832.52	2157770.99
117	02047302	434492.21	2157940.42
118	0204730201	434489.50	2157944.63
119	02047315	434399.65	2158084.50
120	02047291	434552.10	2158432.76
121	02903259	434284.96	2158837.25
122	0290325901	434175.84	2159003.02
123	02047372	434044.60	2159202.39

124	0204737201	434059.33	2159218.34
125	02047360	434156.68	2159323.77
126	02047406	433773.53	2159914.30
127	02903260	433507.19	2160322.19
128	02047454	433387.84	2160505.62
129	02047484	433190.67	2160807.98
130	02047497	433042.72	2160713.08
131	02903261	432721.68	2160511.83
132	02047537	432650.64	2160465.70
133	02047540	432638.93	2160458.72
134	02047589	432337.75	2160269.25
135	02903262	432070.41	2160097.96
136	02047651	431847.35	2159955.35
137	02903263	431538.61	2159732.54
138	02047773	431260.81	2159528.04
139	02047856	431090.18	2159432.04
140	02903264	430763.11	2159194.53
141	02903265	430500.27	2159004.68
142	02048074	430408.50	2158937.09
143	02903266	430237.44	2158813.97
144	0290326601	430137.31	2158742.01
145	02048199	430078.33	2158700.79
146	02048238	429897.75	2158574.56
147	02048239	429896.60	2158594.87
148	02048248	429878.33	2158631.84
149	02048261	429853.60	2158650.07
150	02048265	429820.58	2158658.84
151	02048304	429693.86	2158672.00
152	02048321	429646.49	2158681.38
153	02048330	429630.10	2158705.68
154	02048339	429609.61	2158779.04
155	02048340	429605.89	2158801.85
156	02048347	429587.97	2158815.95
157	02048375	429486.80	2158869.34
158	02048385	429443.04	2158919.44
159	02048389	429412.64	2158978.24
160	02048392	429405.40	2159011.16
161	02048388	429413.47	2159035.01
162	02048382	429449.99	2159074.58
163	02048377	429485.96	2159094.66
164	02048364	429517.79	2159109.58
165	02048357	429543.52	2159137.11
166	02048354	429554.09	2159163.55

167	02048358	429543.41	2159174.69
168	02048378	429475.78	2159211.39
169	02048393	429401.78	2159252.52
170	02048398	429369.13	2159292.64
171	02048405	429343.64	2159361.68
172	02048410	429326.48	2159437.64
173	02048419	429307.13	2159490.68
174	02048434	429261.07	2159581.41
175	02048435	429258.78	2159622.03
176	02048430	429272.62	2159655.30
177	02048421	429299.26	2159678.61
178	02048402	429350.28	2159707.41
179	02048397	429375.95	2159739.17
180	02048396	429383.83	2159775.73
181	02048404	429346.06	2159876.76
182	02048411	429324.18	2159873.01
183	0204841101	429168.65	2159838.37
184	02048474	429069.47	2159816.28
185	02048480	429052.61	2159812.46
186	0204848001	428840.99	2159764.51
187	0204848002	428690.67	2159730.44
188	0204848003	428621.15	2159714.69
189	02048543	428553.35	2159699.33
190	02901551	428414.65	2159668.23
191	0290155101	428034.71	2159583.40
192	02048605	428025.44	2159581.33
193	02901254	426731.26	2159302.38
194	49060	426761.05	2159181.32
195	02901577	426854.32	2158803.22
196	0290157701	426867.25	2158750.82
197	0290157702	426871.76	2158732.53
198	49059	426954.02	2158399.09
199	0501880	427066.70	2157942.34
200	49058	427079.81	2157889.22
201	49057	427106.00	2157783.41
202	4905701	427177.51	2157474.45
203	4905702	427323.97	2156866.80
204	49055	427421.95	2156492.57
205	4905501	427518.19	2156029.84
206	4905502	427506.10	2155774.94
207	49052	427353.70	2155149.12
208	49051	427342.08	2154630.33
209	02901578	427337.19	2154412.26

210	02048659	427332.98	2154224.17
211	0204865901	427330.36	2154103.86
212	49049	427325.46	2153559.94
213	49048	427320.83	2153046.27
214	4904801	427295.24	2152419.07
215	49046017	427284.01	2152375.38
216	020475660171	427512.12	2152241.55
217	020475660170	427525.17	2152219.44
218	020475660169	427543.10	2152189.04
219	020475660168	427684.83	2152050.35
220	020475660167	427713.13	2152022.66
221	020475660166	427954.82	2151798.14
222	020475660165	428117.41	2151625.62
223	020475660164	428169.17	2151554.20
224	020475660163	428174.69	2151545.15
225	020475660162	428209.66	2151480.54
226	020475660161	428240.46	2151460.78
227	020475660160	428301.04	2151478.03
228	020475660159	428364.67	2151466.51
229	020475660158	428398.18	2151436.63
230	020475660157	428440.12	2151398.17
231	020475660156	428490.59	2151375.65
232	020475660155	428532.85	2151377.30
233	020475660154	428576.07	2151419.65
234	020475660153	428572.87	2151456.88
235	020475660152	428415.27	2151617.50
236	020475660151	428405.44	2151646.98
237	020475660150	428425.92	2151732.14
238	020475660149	428473.46	2151769.48
239	020475660148	428528.07	2151837.48
240	020475660147	428562.58	2151846.60
241	020475660146	428603.55	2151825.34
242	020475660145	428629.46	2151795.31
243	020475660144	428630.46	2151738.54
244	020475660143	428644.87	2151688.80
245	020475660142	428630.62	2151634.28
246	020475660141	428650.60	2151604.14
247	020475660140	428705.11	2151582.29
248	020475660139	428742.72	2151607.58
249	020475660138	428784.62	2151689.07
250	020475660137	428806.52	2151777.46
251	020475660136	428841.79	2151839.16
252	020475660135	428871.95	2151854.99

253	020475660134	429040.42	2151797.14
254	020475660133	429069.71	2151814.64
255	020475660132	429123.03	2151907.19
256	020475660131	429200.12	2151995.11
257	020475660130	429249.45	2152027.40
258	020475660129	429311.31	2152020.09
259	020475660128	429392.69	2151961.45
260	020475660127	429455.86	2151927.89
261	020475660126	429517.34	2151846.83
262	020475660125	429620.57	2151652.97
263	020475660124	429635.75	2151607.48
264	020475660123	429617.82	2151521.53
265	020475660122	429574.16	2151456.29
266	020475660121	429513.99	2151367.84
267	020475660120	429520.71	2151323.05
268	020475660119	429661.57	2151200.25
269	020475660118	429716.01	2151182.63
270	020475660117	429782.38	2151111.84
271	020475660116	429859.41	2151059.89
272	020475660115	429916.02	2151062.65
273	020475660114	429998.66	2151028.61
274	020475660113	430092.89	2151055.82
275	020475660112	430120.39	2151030.91
276	020475660111	430143.36	2150927.93
277	020475660110	430160.73	2150901.98
278	020475660109	430188.74	2150896.58
279	020475660108	430214.77	2150858.92
280	020475660107	430231.59	2150816.86
281	020475660106	430229.17	2150762.57
282	020475660105	430238.21	2150732.06
283	020475660104	430242.66	2150717.05
284	020475660103	430275.27	2150686.08
285	020475660102	430292.55	2150669.67
286	020475660101	430308.56	2150625.05
287	020475660100	430308.09	2150556.38
288	020475660099	430299.16	2150535.02
289	020475660098	430280.28	2150550.77
290	020475660097	430242.06	2150560.22
291	020475660096	430198.40	2150542.44
292	020475660095	430198.80	2150519.57
293	020475660094	430223.54	2150507.32
294	020475660093	430239.89	2150491.52
295	020475660092	430230.95	2150471.01

296	020475660091	430182.38	2150443.82
297	020475660090	430181.91	2150422.62
298	020475660089	430219.91	2150378.41
299	020475660088	430260.03	2150357.13
300	020475660087	430274.90	2150329.44
301	020475660086	430247.24	2150267.88
302	020475660085	430215.82	2150274.92
303	020475660084	430187.03	2150276.92
304	020475660083	430152.91	2150219.63
305	020475660082	430150.45	2150194.01
306	020475660081	430177.48	2150147.90
307	020475660080	430214.63	2150151.14
308	020475660079	430249.46	2150142.47
309	020475660078	430266.18	2150105.49
310	020475660077	430260.67	2150035.03
311	020475660076	430239.81	2149971.07
312	020475660075	430238.62	2149943.07
313	020475660074	430260.54	2149946.88
314	020475660073	430309.59	2149994.42
315	020475660072	430332.21	2150006.72
316	020475660071	430372.03	2150002.38
317	020475660070	430401.23	2150024.97
318	020475660069	430426.59	2150025.45
319	020475660068	430444.13	2149990.18
320	020475660067	430479.54	2149948.47
321	020475660066	430516.13	2149935.60
322	020475660065	430545.11	2149922.58
323	020475660064	430605.66	2149846.59
324	020475660063	430626.07	2149840.19
325	020475660062	430683.34	2149794.32
326	020475660061	430708.75	2149803.61
327	020475660060	430756.46	2149805.43
328	020475660059	430758.62	2149804.55
329	020475660058	430826.77	2149777.02
330	020475660057	430867.10	2149743.87
331	020475660056	430933.25	2149733.26
332	020475660055	430963.87	2149723.66
333	020475660054	430973.96	2149678.93
334	020475660053	431049.37	2149575.24
335	020475660052	431052.64	2149533.77
336	020475660051	431032.26	2149491.00
337	020475660050	431033.97	2149441.39
338	020475660049	431034.01	2149440.18

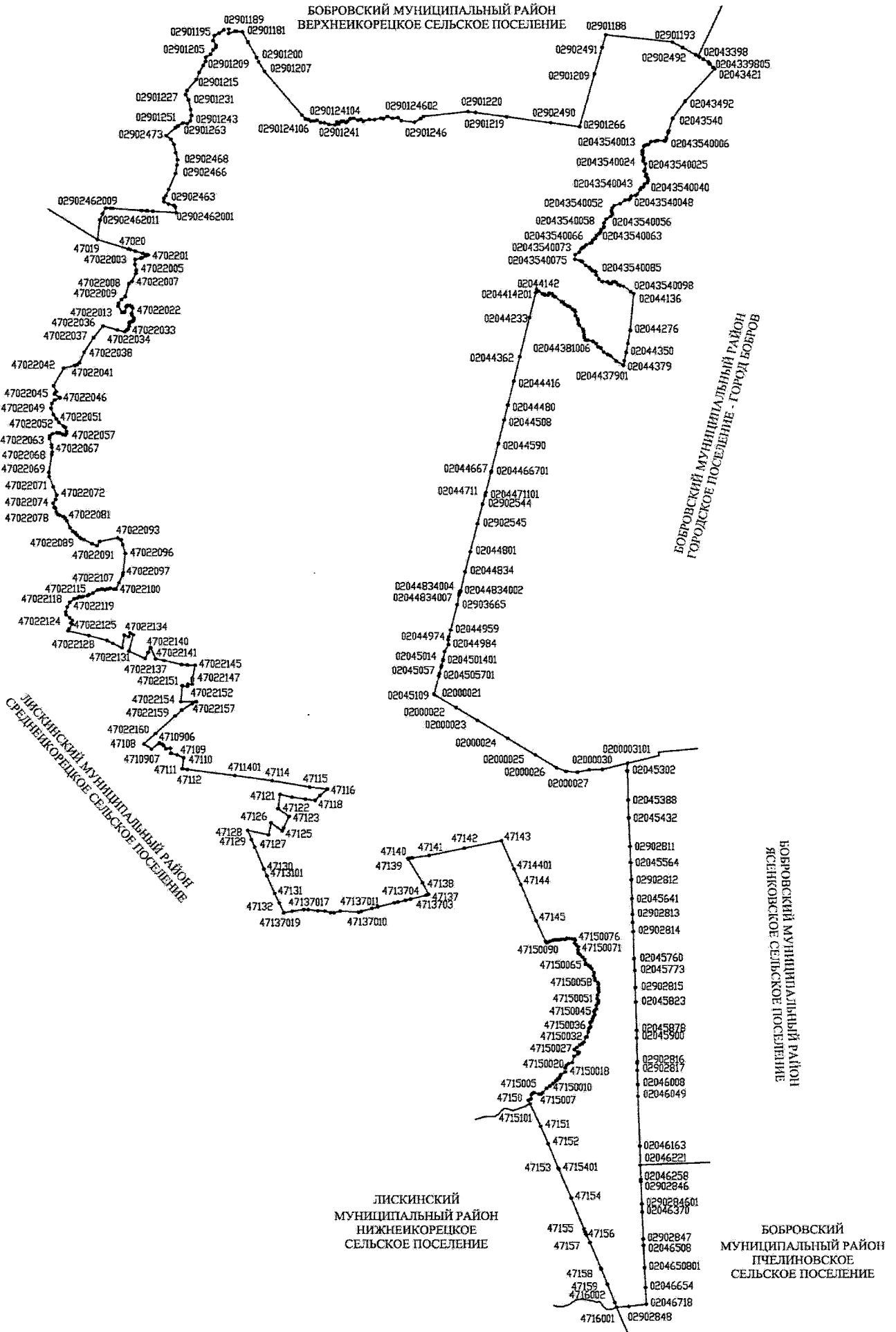
339	020475660048	431091.65	2149384.47
340	020475660047	431098.07	2149356.62
341	020475660046	431127.91	2149295.31
342	020475660045	431189.57	2149251.55
343	020475660044	431238.36	2149218.56
344	020475660043	431254.54	2149164.62
345	020475660042	431312.49	2149139.44
346	020475660041	431324.91	2149106.61
347	020475660040	431279.60	2149038.79
348	020475660039	431263.47	2148994.41
349	020475660038	431272.50	2148962.37
350	020475660037	431306.85	2148938.57
351	020475660036	431313.25	2148924.67
352	020475660035	431313.85	2148901.97
353	020475660034	431317.25	2148888.07
354	020475660033	431332.65	2148861.27
355	020475660032	431359.75	2148830.27
356	020475660031	431368.65	2148809.97
357	020475660030	431374.72	2148789.37
358	020475660029	431417.72	2148746.98
359	020475660028	431442.70	2148674.59
360	020475660027	431469.78	2148670.87
361	020475660026	431500.63	2148646.04
362	020475660025	431508.27	2148591.89
363	020475660024	431529.27	2148558.47
364	020475660023	431571.69	2148546.57
365	020475660022	431605.78	2148529.43
366	020475660021	431664.12	2148478.86
367	020475660020	431709.20	2148460.24
368	020475660019	431740.38	2148463.38
369	020475660018	431781.06	2148499.75
370	020475660017	431808.70	2148511.30
371	020475660016	431858.93	2148488.53
372	020475660015	431893.59	2148490.87
373	020475660014	431927.40	2148528.83
374	020475660013	431950.87	2148537.75
375	020475660012	431996.55	2148486.94
376	020475660011	432044.79	2148480.24
377	020475660010	432152.52	2148497.56
378	020475660009	432195.63	2148494.15
379	020475660008	432231.78	2148456.71
380	020475660007	432273.31	2148447.34
381	020475660006	432283.24	2148437.76

382	020475660005	432305.98	2148415.77
383	020475660004	432316.13	2148369.36
384	020475660003	432333.60	2148337.50
385	020475660002	432388.19	2148307.19
386	020475660001	432424.72	2148203.67
387	02047566	432450.54	2148177.05
388	0204756303	432474.85	2148185.99
389	0204756302	432517.75	2148239.35
390	0204756301	432551.93	2148262.88
391	02047563	432615.99	2148267.50
392	02047551	432646.63	2148299.44
393	02047539	432717.87	2148281.32
394	02047530	432805.47	2148200.81
395	02047521	432867.93	2148201.16
396	0204750801	432924.84	2148174.28
397	02047508	432985.41	2148125.40
398	0204748204	433031.42	2148140.87
399	0204748203	433049.53	2148181.77
400	0204748202	433021.11	2148238.20
401	0204748201	433045.42	2148251.21
402	02047482	433198.02	2148249.73
403	02047453	433392.31	2148212.32
404	02047444	433477.66	2148272.71
405	02047388018	433586.11	2148301.18
406	02047388017	433639.38	2148285.74
407	02047388016	433729.40	2148224.15
408	02047388015	433749.31	2148175.24
409	02047388014	433693.17	2148142.34
410	02047388013	433706.24	2148102.67
411	02047388012	433768.32	2148051.75
412	02047388011	433779.63	2148018.84
413	02047388010	433766.28	2147927.15
414	02047388009	433778.40	2147896.79
415	02047388008	433808.74	2147898.01
416	02047388007	433831.75	2147953.39
417	02047388006	433850.19	2147963.79
418	02047388005	433933.29	2147918.21
419	02047388004	433947.99	2147883.65
420	02047388003	433932.49	2147756.33
421	02047388002	433945.53	2147718.36
422	02047388001	433943.65	2147578.50
423	02047388	433970.58	2147503.41
424	02047391	434025.41	2147421.04

425	02047382	434056.65	2147330.28
426	02047370	434114.00	2147256.04
427	02047356	434190.58	2147268.86
428	02047304	434479.33	2147227.55
429	02047277	434641.58	2147190.59
430	02047260	434743.35	2147213.04
431	02047241	434845.34	2147293.98
432	0204722501	434902.60	2147299.78
433	02047225	434952.28	2147225.82
434	02047216	435042.41	2147232.88
435	02047178	435307.08	2147315.84
436	02047163	435444.64	2147381.12
437	02047152	435582.70	2147398.94
438	02047141	435732.18	2147453.35
439	02047143	435766.92	2147516.49
440	02047122	435849.70	2147579.39
441	020461990283	435885.49	2147623.06
442	020461990282	435896.85	2147664.73
443	020461990281	435913.67	2147691.27
444	020461990280	435931.99	2147689.74
445	020461990279	435956.80	2147655.31
446	020461990278	435974.47	2147658.92
447	020461990277	435994.26	2147699.84
448	020461990276	436009.34	2147709.35
449	020461990275	436034.85	2147688.48
450	020461990274	436040.36	2147646.18
451	020461990273	436091.28	2147613.76
452	020461990272	436089.00	2147590.85
453	020461990271	436062.95	2147582.90
454	020461990270	436058.92	2147565.90
455	020461990269	436079.25	2147556.83
456	020461990268	436109.60	2147556.36
457	020461990267	436152.68	2147548.42
458	020461990266	436184.64	2147554.75
459	020461990265	436189.04	2147537.86
460	020461990264	436187.74	2147501.40
461	020461990263	436203.78	2147497.44
462	020461990262	436227.51	2147520.48
463	020461990261	436239.11	2147585.94
464	020461990260	436271.64	2147618.55
465	020461990259	436287.01	2147600.10
466	020461990258	436311.59	2147587.69
467	020461990257	436341.55	2147624.51

468	020461990256	436375.24	2147627.47
469	020461990255	436392.19	2147618.36
470	020461990254	436372.20	2147596.08
471	020461990253	436374.08	2147577.46
472	020461990252	436451.07	2147551.30
473	020461990251	436469.36	2147496.44
474	020461990250	436493.13	2147481.48
475	020461990249	436529.09	2147508.20
476	020461990248	436626.32	2147561.11
477	020461990247	436670.86	2147574.38
478	020461990246	436702.93	2147570.54
479	020461990245	436762.93	2147520.81
480	020461990244	436783.59	2147516.46
481	020461990243	436819.60	2147538.94
482	020461990242	436835.20	2147578.97
483	020461990241	436822.48	2147585.59
484	020461990240	436783.77	2147579.18
485	020461990239	436782.49	2147619.84
486	020461990238	436764.61	2147636.57
487	020461990237	436773.67	2147657.02
488	020461990236	436836.86	2147660.35
489	020461990235	436842.64	2147671.44
490	020461990234	436821.21	2147705.07

Карта-схема границ Никольского сельского поселения Бобровского муниципального района Воронежской области



Перечень координат характерных точек границ Никольского сельского поселения Бобровского муниципального района Воронежской области

№ п/п	Номер характерной точки границ	Координаты	
		X	Y
1	02901189	457960.82	2132722.96
2	02901187	457891.53	2132721.20
3	02901185	457924.58	2132823.70
4	02901183	457923.73	2132839.24
5	02901181	457918.55	2132933.68
6	02901192	457760.95	2133017.77
7	02901200	457520.93	2133153.98
8	02901202	457454.29	2133182.79
9	02901207	457306.67	2133273.91
10	02901224	456636.83	2133844.79
11	02901239	456576.35	2133898.32
12	0290124106	456566.80	2133943.82
13	0290124105	456542.29	2133978.78
14	0290124104	456544.49	2134027.97
15	0290124103	456555.21	2134073.99
16	0290124102	456519.95	2134134.09
17	0290124101	456516.91	2134189.93
18	02901241	456489.93	2134257.01
19	02901252011	456482.58	2134351.71
20	02901252010	456494.67	2134411.32
21	02901252009	456530.94	2134380.05
22	02901252008	456536.02	2134449.65
23	02901252007	456540.32	2134481.95
24	02901252006	456517.41	2134520.33
25	02901252005	456537.12	2134544.56
26	02901252004	456576.66	2134587.92
27	02901252003	456585.58	2134638.98
28	02901252002	456556.89	2134706.87
29	02901252001	456567.57	2134754.58
30	02901252	456537.99	2134789.41
31	0290123204	456566.29	2134878.24
32	0290123203	456562.64	2134959.47
33	0290123202	456585.62	2135058.33
34	0290123201	456576.36	2135091.98
35	02901232	456611.95	2135158.96
36	0290124603	456584.76	2135234.52
37	0290124602	456594.51	2135321.18
38	0290124601	456549.31	2135372.55

39	02901246	456522.41	2135576.88
40	02901256	456577.67	2135669.78
41	02901231	456611.93	2135714.46
42	02901220	456687.05	2136402.47
43	02901219	456672.13	2136519.02
44	02901229	456606.33	2136998.01
45	02902490	456512.21	2137678.63
46	02901266	456450.69	2138123.48
47	02901209	457263.91	2138356.83
48	02902491	457668.98	2138476.50
49	02901188	457865.75	2138534.63
50	02901193	457756.20	2139556.03
51	02902492	457668.98	2139712.93
52	0204339801	457555.98	2139916.19
53	02043398	457524.17	2139973.40
54	0204339801	457491.27	2140032.84
55	0204339802	457448.77	2140106.67
56	0204339803	457425.19	2140125.03
57	0204339804	457415.68	2140134.08
58	0204339805	457361.22	2140185.95
59	02043421	457338.23	2140207.85
60	02043492	456841.91	2139750.16
61	02043540	456577.78	2139557.83
62	02043540001	456386.05	2139496.91
63	02043540002	456354.08	2139486.75
64	02043540003	456272.00	2139459.50
65	02043540004	456270.96	2139459.06
66	02043540005	456244.07	2139447.62
67	02043540006	456230.89	2139442.02
68	02043540007	456231.40	2139429.01
69	02043540008	456235.52	2139323.48
70	02043540009	456225.50	2139291.23
71	02043540010	456217.59	2139223.16
72	02043540011	456174.33	2139186.53
73	02043540012	456168.93	2139157.96
74	02043540013	456155.73	2139121.49
75	02043540014	456147.98	2139118.68
76	02043540015	456080.18	2139094.10
77	02043540016	456073.30	2139091.60
78	02043540017	456052.79	2139096.01
79	02043540018	456047.71	2139097.10
80	02043540019	456030.78	2139094.25
81	02043540020	456019.50	2139092.34

82	02043540021	455973.05	2139107.51
83	02043540022	455972.41	2139107.72
84	02043540023	455935.05	2139105.54
85	02043540024	455920.84	2139104.72
86	02043540025	455875.43	2139133.28
87	02043540026	455798.60	2139133.62
88	02043540027	455786.07	2139133.68
89	02043540028	455771.09	2139125.13
90	02043540029	455763.84	2139120.99
91	02043540030	455716.00	2139148.45
92	02043540031	455711.39	2139151.09
93	02043540032	455697.45	2139145.83
94	02043540033	455687.97	2139142.26
95	02043540034	455653.95	2139172.05
96	02043540035	455624.15	2139178.54
97	02043540036	455616.84	2139180.13
98	02043540037	455592.33	2139169.93
99	02043540038	455591.36	2139169.53
100	02043540039	455561.09	2139124.44
101	02043540040	455520.26	2139104.42
102	02043540041	455507.67	2139075.18
103	02043540042	455478.60	2139057.28
104	02043540043	455478.13	2139056.99
105	02043540044	455407.24	2139013.33
106	02043540045	455387.46	2138983.85
107	02043540046	455377.35	2138918.24
108	02043540047	455345.65	2138903.62
109	02043540048	455324.38	2138880.87
110	02043540049	455316.05	2138825.49
111	02043540050	455257.69	2138746.40
112	02043540051	455229.32	2138656.45
113	02043540052	455197.20	2138629.10
114	02043540053	455148.49	2138616.45
115	02043540054	455125.46	2138621.61
116	02043540055	455093.90	2138628.18
117	02043540056	455063.27	2138604.03
118	02043540057	455020.02	2138531.62
119	02043540058	454960.97	2138499.12
120	02043540059	454907.61	2138499.03
121	02043540060	454889.09	2138495.87
122	02043540061	454858.17	2138457.54
123	02043540062	454827.20	2138446.33
124	02043540063	454798.27	2138425.01

125	02043540064	454766.64	2138382.42
126	02043540065	454723.24	2138363.16
127	02043540066	454695.68	2138325.79
128	02043540067	454654.67	2138310.86
129	02043540068	454647.84	2138286.89
130	02043540069	454622.05	2138221.61
131	02043540070	454589.96	2138191.89
132	02043540071	454574.83	2138164.09
133	02043540072	454556.07	2138142.27
134	02043540073	454507.82	2138116.07
135	02043540074	454468.44	2138052.02
136	02043540075	454400.81	2138048.06
137	02043540076	454380.33	2138129.59
138	02043540077	454361.53	2138160.33
139	02043540078	454358.91	2138162.78
140	02043540079	454303.85	2138214.33
141	02043540080	454275.83	2138267.64
142	02043540081	454249.64	2138291.34
143	02043540082	454222.55	2138316.71
144	02043540083	454214.58	2138352.89
145	02043540084	454204.68	2138370.36
146	02043540085	454155.25	2138379.72
147	02043540086	454093.84	2138418.35
148	02043540087	454052.35	2138469.51
149	02043540088	454050.53	2138549.97
150	02043540089	454018.99	2138581.97
151	02043540090	454017.41	2138603.96
152	02043540091	454044.49	2138630.29
153	02043540092	454050.39	2138656.77
154	02043540093	454042.82	2138681.12
155	02043540094	454041.06	2138682.73
156	02043540095	454003.51	2138717.07
157	02043540096	453992.52	2138742.13
158	02043540097	453979.65	2138798.49
159	02043540098	453897.25	2138908.46
160	02044136	453862.74	2138953.07
161	02044276	453290.34	2138898.28
162	0204427601	453086.22	2138859.93
163	02044350	452944.40	2138833.29
164	0204435001	452817.02	2138804.91
165	02044379	452748.70	2138789.69
166	0204437901	452752.88	2138785.33
167	02044381	452813.12	2138679.70

168	02044381001	452896.43	2138593.50
169	02044381002	452915.79	2138545.83
170	02044381003	452954.18	2138486.09
171	02044381004	453014.83	2138444.90
172	02044381005	453034.92	2138400.65
173	02044381006	453082.49	2138370.88
174	02044381007	453119.34	2138323.08
175	02044381008	453140.04	2138243.97
176	02044381009	453139.47	2138210.05
177	02044381010	453181.13	2138188.31
178	02044381011	453219.07	2138184.75
179	02044381012	453274.31	2138178.97
180	02044381013	453308.60	2138166.56
181	02044381014	453366.19	2138115.09
182	02044381015	453395.57	2138097.43
183	02044381016	453447.35	2138094.08
184	02044381017	453473.96	2138083.10
185	02044381018	453519.72	2138056.67
186	02044381019	453580.01	2138051.91
187	02044381020	453605.02	2138038.33
188	02044381021	453622.98	2138007.57
189	02044381022	453658.92	2137970.64
190	02044381023	453674.65	2137930.48
191	02044381024	453696.86	2137891.28
192	02044381025	453731.85	2137865.44
193	02044381026	453737.68	2137842.75
194	02044381027	453813.77	2137744.43
195	02044381028	453830.96	2137711.10
196	02044381029	453863.70	2137694.40
197	02044381030	453875.27	2137651.56
198	02044381031	453843.65	2137628.70
199	02044381032	453841.16	2137581.76
200	02044381033	453857.55	2137572.98
201	02044381034	453863.49	2137546.91
202	02044381035	453904.31	2137490.64
203	02044142	453932.81	2137456.58
204	0204414201	453881.05	2137443.32
205	02044233	453492.48	2137343.76
206	02044362	452881.81	2137191.06
207	02044416	452506.34	2137097.10
208	02044480	452139.35	2137002.57
209	02044508	451908.36	2136944.82
210	02044590	451550.61	2136853.54

211	02044667	451128.11	2136743.43
212	0204466701	451111.37	2136739.10
213	02044711	450798.51	2136658.23
214	0204471101	450749.24	2136644.78
215	02902544	450614.43	2136607.96
216	02902545	450310.12	2136526.77
217	02044801	449874.58	2136413.55
218	02044834	449561.79	2136333.00
219	02044834001	449267.33	2136263.92
220	02044834002	449259.70	2136262.01
221	02044834003	449259.01	2136255.50
222	02044834004	449257.89	2136249.97
223	02044834005	449238.86	2136245.21
224	02044834006	449226.53	2136240.66
225	02044834007	449206.00	2136237.00
226	02044834008	449206.52	2136239.68
227	02044834009	449197.54	2136235.60
228	02044834010	449197.65	2136235.51
229	02903665	449052.05	2136209.49
230	02044959	448653.47	2136107.34
231	0204495901	448544.44	2136078.07
232	02044974	448501.13	2136066.44
233	02044984	448426.63	2136069.86
234	02045000	448317.84	2136013.23
235	02045014	448195.68	2135989.34
236	0204501401	448174.65	2135983.63
237	02045034	448100.63	2135963.51
238	02045038	448070.35	2135955.21
239	02045057	447976.96	2135931.11
240	0204505701	447935.71	2135920.18
241	02045109	447654.02	2135845.52
242	02000021	447652.21	2135848.54
243	02000022	447452.76	2136184.58
244	02000023	447257.34	2136513.38
245	02000024	446979.86	2136981.88
246	02000025	446722.81	2137411.14
247	02000026	446527.22	2137736.70
248	02000027	446469.36	2137880.66
249	02000029	446456.01	2138058.38
250	02000030	446491.76	2138239.86
251	02000031	446497.50	2138445.74
252	0200003101	446594.13	2138834.72
253	0200003102	446472.10	2138823.09

254	02045302	446474.53	2138832.87
255	02045388	446025.55	2138842.27
256	02045432	445749.35	2138847.29
257	02902811	445309.34	2138869.09
258	02045564	445058.48	2138877.20
259	02902812	444788.95	2138887.45
260	02045641	444494.90	2138895.47
261	02902813	444251.67	2138902.90
262	02045703	444124.57	2138906.07
263	02902814	443984.68	2138913.21
264	02045760	443556.73	2138925.10
265	02045773	443373.60	2138934.68
266	02902815	443108.36	2138941.63
267	02045823	442880.43	2138946.85
268	02045878	442444.02	2138958.56
269	02045900	442327.93	2138961.12
270	02902816	441961.60	2138966.95
271	02045964	441938.36	2138966.38
272	02902817	441827.56	2138968.31
273	02046008	441610.59	2138973.55
274	02046049	441430.00	2138977.58
275	02046163	440662.98	2139005.29
276	02046221	440372.43	2139011.69
277	02046258	440153.27	2139019.85
278	02902846	440121.29	2139021.04
279	0290284601	439774.04	2139034.04
280	02046370	439648.12	2139038.75
281	02902847	439228.00	2139054.25
282	02046508	439128.60	2139057.31
283	0204650801	438780.90	2139072.63
284	02046654	438474.84	2139086.11
285	02046718	438215.50	2139095.40
286	02902848	438180.30	2138828.44
287	4716001	438169.81	2138640.94
288	4716002	438240.39	2138612.89
289	47159	438524.84	2138499.78
290	47158	438760.52	2138406.26
291	4715801	438776.85	2138399.40
292	47157	439175.51	2138232.15
293	47156	439294.01	2138179.41
294	4715601	439311.67	2138172.09
295	4715602	439345.64	2138158.00
296	47155	439385.61	2138141.43

297	47154	439865.22	2137945.61
298	4715401	440307.48	2137753.75
299	47153	440326.95	2137745.29
300	47152	440703.84	2137592.15
301	47151	440968.13	2137478.41
302	4715101	441315.50	2137314.22
303	47150	441369.27	2137289.80
304	4715001	441382.95	2137319.26
305	4715002	441395.57	2137333.60
306	4715003	441452.55	2137335.14
307	4715004	441474.15	2137351.24
308	4715005	441487.03	2137373.59
309	4715006	441466.37	2137453.07
310	4715007	441465.93	2137487.57
311	4715008	441485.79	2137511.61
312	4715009	441552.84	2137566.44
313	47150010	441586.51	2137616.38
314	47150011	441626.15	2137666.96
315	47150012	441662.09	2137706.95
316	47150013	441678.47	2137731.41
317	47150014	441699.11	2137743.47
318	47150015	441712.90	2137770.35
319	47150016	441727.48	2137775.40
320	47150017	441761.46	2137787.17
321	47150018	441801.66	2137854.29
322	47150019	441865.15	2137856.00
323	47150020	441900.74	2137871.46
324	47150021	441927.92	2137902.22
325	47150022	441948.22	2137965.29
326	47150023	442047.50	2137993.48
327	47150024	442080.95	2138051.41
328	47150025	442102.49	2138068.99
329	47150026	442116.50	2138048.53
330	47150027	442150.92	2137998.27
331	47150028	442181.82	2138039.12
332	47150029	442219.21	2138080.65
333	47150030	442236.71	2138118.15
334	47150031	442262.98	2138145.86
335	47150032	442337.22	2138174.88
336	47150033	442345.44	2138192.08
337	47150034	442345.49	2138192.18
338	47150035	442426.01	2138213.40
339	47150036	442472.52	2138223.83

340	47150037	442485.44	2138235.52
341	47150038	442502.69	2138250.43
342	47150039	442559.13	2138243.36
343	47150040	442573.04	2138255.10
344	47150041	442595.44	2138276.80
345	47150042	442625.19	2138282.36
346	47150043	442655.51	2138296.45
347	47150044	442687.07	2138315.11
348	47150045	442727.75	2138305.22
349	47150046	442751.73	2138313.97
350	47150047	442776.05	2138337.27
351	47150048	442830.97	2138340.13
352	47150049	442869.09	2138367.65
353	47150050	442900.27	2138374.79
354	47150051	442939.94	2138353.32
355	47150052	442989.04	2138362.38
356	47150053	443041.82	2138377.65
357	47150054	443072.54	2138374.25
358	47150055	443101.76	2138370.76
359	47150056	443153.19	2138373.44
360	47150057	443187.12	2138366.19
361	47150058	443223.57	2138320.03
362	47150059	443257.28	2138316.78
363	47150060	443296.09	2138302.28
364	47150061	443339.96	2138306.06
365	47150062	443399.35	2138271.10
366	47150063	443438.13	2138247.59
367	47150064	443454.75	2138216.91
368	47150065	443468.92	2138175.59
369	47150066	443496.04	2138173.99
370	47150067	443542.63	2138163.90
371	47150068	443585.45	2138130.08
372	47150069	443622.06	2138090.43
373	47150070	443646.93	2138064.69
374	47150071	443688.69	2138060.86
375	47150072	443740.62	2138063.56
376	47150073	443772.06	2138036.66
377	47150074	443801.44	2138011.15
378	47150075	443844.14	2138017.88
379	47150076	443864.08	2138009.91
380	47150077	443868.69	2137969.59
381	47150078	443873.74	2137920.79
382	47150079	443874.85	2137889.81

383	47150080	443865.79	2137871.31
384	47150081	443859.90	2137859.48
385	47150082	443862.22	2137824.55
386	47150083	443857.41	2137801.78
387	47150084	443850.12	2137768.35
388	47150085	443851.82	2137726.38
389	47150086	443852.67	2137700.39
390	47150087	443846.55	2137678.63
391	47150088	443843.80	2137668.88
392	47150089	443825.43	2137627.37
393	47150090	443807.11	2137584.85
394	47146	443821.30	2137564.40
395	4714601	443829.66	2137560.67
396	47145	444148.66	2137418.50
397	47144	444716.80	2137182.73
398	4714401	444955.37	2137078.00
399	47143	445399.75	2136882.91
400	47142	445282.25	2136310.04
401	47141	445169.12	2135765.58
402	4714101	445132.98	2135508.55
403	4714102	445131.77	2135499.59
404	4714103	445128.57	2135475.75
405	47140	445123.54	2135438.40
406	47139	445116.29	2135442.70
407	47138	444748.07	2135661.71
408	47137	444565.13	2135753.80
409	4713701	444561.73	2135738.23
410	4713702	444551.70	2135719.63
411	4713703	444492.01	2135478.61
412	4713704	444471.33	2135398.19
413	4713705	444446.38	2135285.28
414	4713706	444432.52	2135228.20
415	4713707	444369.80	2134975.30
416	4713708	444345.74	2134881.73
417	4713709	444300.84	2134723.68
418	47137010	444289.40	2134681.47
419	47137011	444306.26	2134398.23
420	47137012	444279.91	2134300.24
421	47137013	444282.84	2134252.51
422	47137014	444306.75	2134158.68
423	47137015	444310.37	2134054.29
424	47137016	444329.23	2133906.53
425	47137017	444329.85	2133833.94

426	47137018	444304.55	2133659.43
427	47137019	444278.78	2133529.86
428	47132	444432.57	2133460.57
429	47131	444579.81	2133392.66
430	4713101	444855.06	2133272.98
431	47130	444958.45	2133228.03
432	4713001	445301.98	2133086.79
433	47129	445419.30	2133038.55
434	47128	445563.03	2132981.80
435	47127	445492.58	2133300.37
436	47126	445678.42	2133338.70
437	47125	445554.48	2133505.25
438	47124	445599.34	2133531.07
439	47123	445775.77	2133613.42
440	47122	445898.39	2133446.68
441	47121	446116.13	2133478.06
442	47120	446073.55	2133660.55
443	47119	446044.47	2133862.69
444	47118	446023.56	2134010.81
445	47117	446098.66	2134088.80
446	47116	446195.12	2134201.30
447	47115	446230.48	2133929.98
448	47114	446327.08	2133355.52
449	4711401	446407.82	2132783.25
450	47112	446502.41	2132056.01
451	47111	446512.97	2131974.15
452	47110	446684.81	2131994.44
453	47109	446727.65	2131896.21
454	4710901	446750.00	2131799.14
455	4710902	446829.37	2131790.26
456	4710903	446821.09	2131723.69
457	4710904	446874.87	2131684.79
458	4710905	446892.58	2131668.46
459	4710906	446912.26	2131624.56
460	4710907	446818.43	2131502.36
461	47108	446898.11	2131387.73
462	47022160	447056.16	2131562.30
463	47022159	447325.94	2131865.54
464	47022158	447416.97	2131968.18
465	47022157	447516.46	2132128.51
466	47022156	447544.00	2132194.60
467	47022155	447543.49	2132180.06
468	47022154	447544.85	2131955.40

469	47022153	447789.77	2131975.29
470	47022152	447782.45	2132056.55
471	47022151	447813.87	2132061.68
472	47022150	447815.73	2132128.17
473	47022149	447866.61	2132129.88
474	47022148	447871.32	2132130.05
475	47022147	447883.28	2132130.52
476	47022146	447901.43	2132131.23
477	47022145	448105.10	2132174.64
478	47022144	448111.42	2132055.56
479	47022143	448119.93	2131965.62
480	47022142	448181.17	2131699.29
481	47022141	448206.10	2131570.25
482	47022140	448385.66	2131490.99
483	47022139	448306.45	2131452.66
484	47022138	448213.35	2131408.77
485	47022137	448209.88	2131407.14
486	47022136	448328.08	2131159.37
487	47022135	448581.22	2131224.43
488	47022134	448614.16	2131175.09
489	47022133	448554.05	2131152.83
490	47022132	448575.84	2131087.61
491	47022131	448378.27	2131050.84
492	47022130	448447.81	2130909.18
493	47022129	448496.04	2130816.08
494	47022128	448571.10	2130539.22
495	47022127	448642.67	2130221.59
496	47022126	448674.15	2130236.22
497	47022125	448749.60	2130282.38
498	47022124	448768.04	2130264.34
499	47022123	448806.15	2130286.91
500	47022122	448848.78	2130247.62
501	47022121	448895.08	2130192.48
502	47022120	448939.43	2130185.26
503	47022119	449018.49	2130209.49
504	47022118	449093.02	2130247.58
505	47022117	449145.33	2130314.74
506	47022116	449156.23	2130366.24
507	47022115	449179.15	2130393.20
508	47022114	449174.98	2130422.04
509	47022113	449182.99	2130446.40
510	47022112	449192.22	2130514.83
511	47022111	449210.11	2130542.58

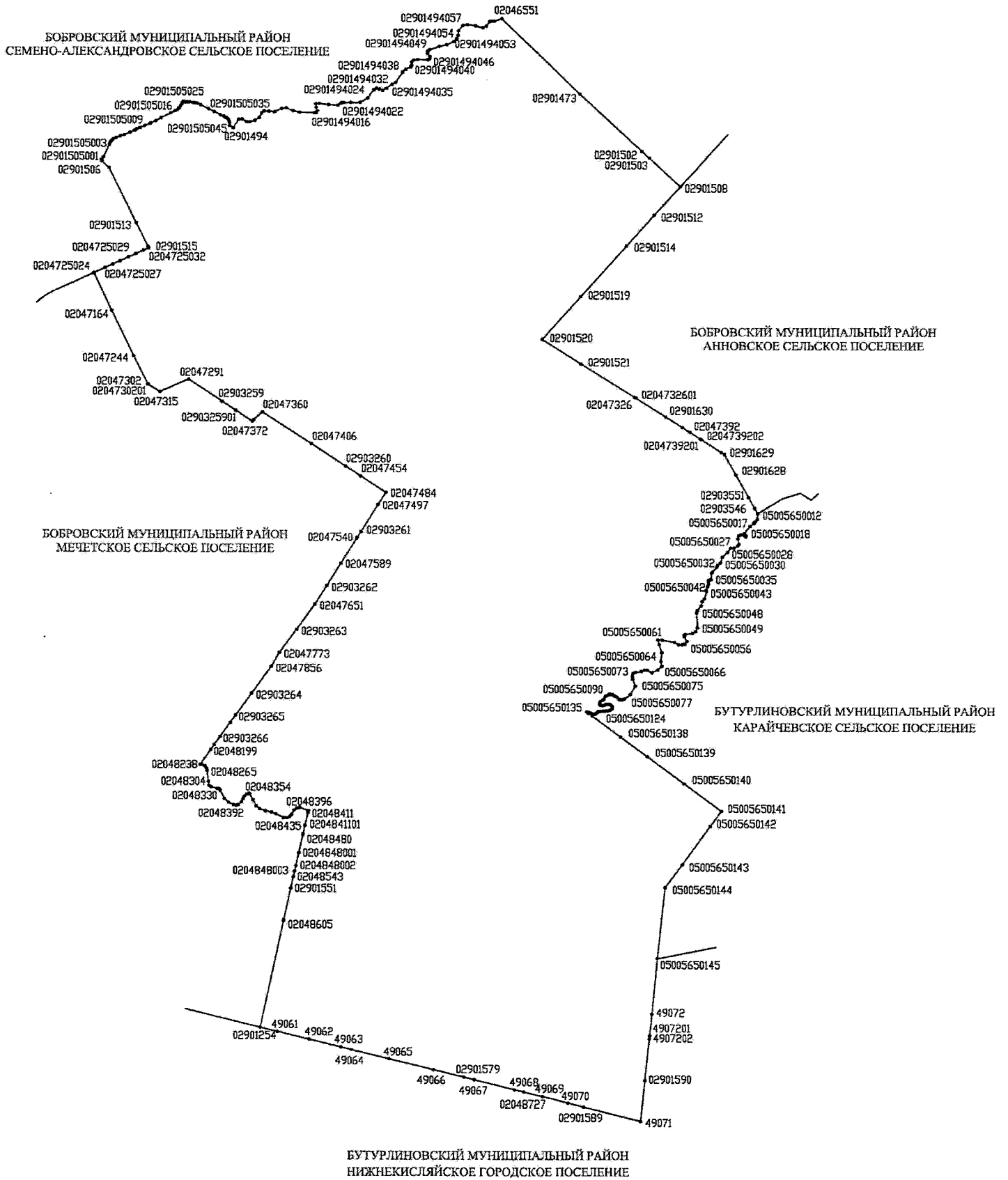
512	47022110	449236.60	2130604.73
513	47022109	449285.63	2130678.79
514	47022108	449291.24	2130713.05
515	47022107	449302.04	2130742.52
516	47022106	449296.32	2130760.30
517	47022105	449286.06	2130790.91
518	47022104	449298.31	2130809.42
519	47022103	449299.89	2130844.51
520	47022102	449313.78	2130872.11
521	47022101	449299.47	2130928.58
522	47022100	449298.24	2130959.56
523	47022099	449398.19	2131009.00
524	47022098	449515.26	2131066.62
525	47022097	449550.79	2131071.98
526	47022096	449853.55	2131104.19
527	47022095	449986.30	2131068.81
528	47022094	450068.19	2131041.04
529	47022093	450095.95	2130991.12
530	47022092	450039.03	2130715.41
531	47022091	449973.07	2130667.42
532	47022090	450007.53	2130593.14
533	47022089	450070.60	2130468.95
534	47022088	450084.63	2130426.20
535	47022087	450102.88	2130410.70
536	47022086	450139.81	2130363.63
537	47022085	450177.01	2130335.21
538	47022084	450202.73	2130296.23
539	47022083	450256.33	2130256.50
540	47022082	450363.33	2130209.23
541	47022081	450404.77	2130180.11
542	47022080	450430.17	2130151.29
543	47022079	450450.48	2130096.88
544	47022078	450465.77	2130067.72
545	47022077	450502.75	2130046.08
546	47022076	450552.92	2130034.20
547	47022075	450573.72	2130017.10
548	47022074	450634.22	2129998.78
549	47022073	450692.92	2130036.36
550	47022072	450759.94	2130051.32
551	47022071	450889.86	2129999.77
552	47022070	451047.97	2129937.24
553	47022069	451111.41	2129932.59
554	47022068	451384.49	2129979.74

555	47022067	451423.85	2129986.61
556	47022066	451424.47	2129986.54
557	47022065	451497.62	2129979.08
558	47022064	451536.97	2129975.70
559	47022063	451635.02	2129944.24
560	47022062	451670.23	2129951.36
561	47022061	451703.56	2129990.62
562	47022060	451723.10	2130065.02
563	47022059	451719.46	2130099.65
564	47022058	451694.33	2130146.28
565	47022057	451683.74	2130186.61
566	47022056	451706.80	2130204.34
567	47022055	451745.60	2130205.64
568	47022054	451802.72	2130190.50
569	47022053	451822.84	2130161.30
570	47022052	451878.53	2130093.11
571	47022051	451934.48	2130050.40
572	47022050	451999.81	2130004.50
573	47022049	452094.49	2129969.47
574	47022048	452171.13	2129983.26
575	47022047	452223.72	2130028.08
576	47022046	452259.11	2130107.83
577	47022045	452314.36	2130021.83
578	47022044	452350.89	2130051.56
579	47022043	452443.21	2130008.87
580	47022042	452713.60	2130167.37
581	47022041	452752.56	2130334.99
582	47022040	452768.37	2130377.06
583	47022039	452798.02	2130411.73
584	47022038	452956.75	2130481.27
585	47022037	453184.25	2130629.38
586	47022036	453366.14	2130774.67
587	47022035	453304.22	2130994.24
588	47022034	453271.92	2131108.31
589	47022033	453302.03	2131141.69
590	47022032	453318.73	2131160.23
591	47022031	453363.67	2131178.66
592	47022030	453407.15	2131180.05
593	47022029	453424.03	2131184.09
594	47022028	453429.10	2131213.26
595	47022027	453434.14	2131227.93
596	47022026	453452.57	2131246.53
597	47022025	453479.88	2131252.90

598	47022024	453494.53	2131248.36
599	47022023	453533.92	2131221.09
600	47022022	453561.02	2131218.45
601	47022021	453645.13	2131232.13
602	47022020	453674.13	2131217.04
603	47022019	453687.01	2131189.44
604	47022018	453683.28	2131149.29
605	47022017	453667.74	2131134.80
606	47022016	453660.51	2131132.67
607	47022015	453588.42	2131111.76
608	47022014	453575.43	2131095.34
609	47022013	453577.71	2131070.90
610	47022012	453676.25	2131008.49
611	47022011	453717.59	2131014.31
612	47022010	453777.10	2131062.26
613	47022009	453822.82	2131119.21
614	47022008	454024.08	2131177.63
615	47022007	454063.66	2131222.92
616	47022006	454186.66	2131288.36
617	47022005	454233.08	2131291.83
618	47022004	454326.75	2131272.29
619	47022003	454401.23	2131274.16
620	47022002	454418.60	2131364.74
621	47022001	454428.00	2131384.04
622	47022	454452.40	2131434.37
623	4702201	454472.70	2131473.98
624	4702202	454479.81	2131450.94
625	4702203	454497.19	2131394.61
626	4702204	454532.65	2131279.63
627	47020	454555.72	2131204.80
628	4702001	454565.15	2131174.14
629	4702002	454566.89	2131168.46
630	47019	454712.96	2130693.20
631	02902462011	455015.34	2130732.90
632	02902462010	455113.41	2130775.73
633	02902462009	455200.74	2130819.65
634	02902462008	455196.01	2130901.36
635	02902462007	455193.73	2130940.80
636	02902462006	455162.38	2131371.46
637	02902462005	455156.33	2131454.60
638	02902462004	455155.70	2131463.15
639	02902462003	455155.28	2131468.86
640	02902462002	455149.42	2131549.19

641	02902462001	455130.55	2131907.11
642	02902462	455214.96	2131894.05
643	0290246303	455240.91	2131869.23
644	0290246302	455263.06	2131788.33
645	0290246301	455297.66	2131717.92
646	02902463	455348.37	2131719.17
647	02902464	455390.84	2131748.21
648	02902465	455486.26	2131791.29
649	02902466	455734.96	2131899.23
650	02902467	455863.88	2131920.22
651	02902468	455947.38	2131929.92
652	02902469	456057.12	2131902.08
653	02902470	456184.61	2131874.68
654	02902471	456261.73	2131830.77
655	02902472	456316.61	2131760.85
656	02902473	456317.08	2131759.59
657	02901263	456441.83	2131900.66
658	02901259	456464.78	2131935.51
659	02901255	456467.93	2131940.30
660	02901251	456515.14	2132016.05
661	02901247	456503.41	2132081.83
662	02901243	456546.29	2132126.98
663	02901239	456630.42	2132144.37
664	02901235	456720.32	2132133.10
665	02901231	456871.58	2132101.37
666	02901227	456952.07	2132059.37
667	02901223	457012.00	2132079.39
668	02901219	457012.46	2132079.54
669	02901215	457184.87	2132222.86
670	02901213	457288.66	2132266.17
671	02901211	457404.77	2132331.42
672	02901209	457465.52	2132365.56
673	02901207	457524.66	2132367.06
674	02901205	457571.88	2132442.81
675	02901203	457636.95	2132479.20
676	02901201	457673.07	2132524.18
677	02901199	457706.83	2132526.73
678	02901197	457782.33	2132481.21
679	02901195	457857.93	2132501.77
680	02901193	457895.08	2132573.88
681	02901191	457945.80	2132644.64
682	02901189	457960.82	2132722.96

Карта-схема границ Октябрьского сельского поселения Бобровского муниципального района Воронежской области



Перечень координат характерных точек границ Октябрьского сельского поселения Бобровского муниципального района Воронежской области

№ п/п	Номер характерной точки границ	Координаты	
		X	Y
1	0204725024	435839.09	2157292.64
2	0204725027	435900.88	2157427.85
3	0204725028	435942.35	2157518.61
4	0204725029	435980.78	2157605.44
5	0204725030	436027.72	2157709.08
6	0204725031	436068.59	2157799.31
7	0204725032	436110.59	2157890.86
8	0204725033	436137.73	2157950.01
9	02901515	436138.48	2157951.39
10	0290151501	436156.54	2157942.48
11	02901513	436440.69	2157802.28
12	02901506	437095.92	2157475.19
13	02901505	437178.83	2157388.97
14	02901505001	437197.22	2157386.43
15	02901505002	437224.15	2157407.60
16	02901505003	437371.59	2157477.25
17	02901505004	437404.41	2157491.44
18	02901505005	437423.99	2157504.80
19	02901505006	437441.91	2157526.53
20	02901505007	437457.16	2157558.53
21	02901505008	437476.95	2157606.59
22	02901505009	437493.33	2157655.74
23	02901505010	437521.13	2157724.87
24	02901505011	437544.68	2157779.72
25	02901505012	437561.61	2157809.53
26	02901505013	437578.23	2157844.62
27	02901505014	437599.98	2157899.88
28	02901505015	437630.11	2157971.36
29	02901505016	437664.47	2158039.65
30	02901505017	437696.05	2158099.23
31	02901505018	437756.56	2158217.13
32	02901505019	437782.19	2158268.03
33	02901505020	437801.67	2158298.84
34	02901505021	437818.58	2158317.06
35	02901505022	437841.30	2158335.27
36	02901505023	437867.89	2158350.90
37	02901505024	437879.62	2158358.17
38	02901505025	437891.70	2158364.30

39	02901505026	437893.79	2158371.16
40	02901505027	437893.91	2158378.52
41	02901505028	437888.56	2158393.29
42	02901505029	437888.16	2158409.39
43	02901505030	437889.01	2158443.57
44	02901505031	437884.11	2158478.07
45	02901505032	437881.79	2158504.97
46	02901505033	437874.37	2158532.00
47	02901505034	437854.99	2158574.04
48	02901505035	437807.12	2158672.10
49	02901505036	437773.04	2158741.83
50	02901505037	437738.02	2158813.03
51	02901505038	437716.60	2158855.15
52	02901505039	437708.48	2158870.43
53	02901505040	437699.14	2158886.26
54	02901505041	437682.64	2158906.20
55	02901505042	437671.34	2158917.09
56	02901505043	437658.25	2158921.50
57	02901505044	437640.04	2158924.80
58	02901505045	437607.98	2158924.24
59	02901494	437578.83	2158970.25
60	02901494001	437681.57	2159039.18
61	02901494002	437685.56	2159078.27
62	02901494003	437652.03	2159131.59
63	02901494004	437649.23	2159172.20
64	02901494005	437667.84	2159232.03
65	02901494006	437700.19	2159282.93
66	02901494007	437756.69	2159314.99
67	02901494008	437782.92	2159342.83
68	02901494009	437779.61	2159402.07
69	02901494010	437772.65	2159471.37
70	02901494011	437809.25	2159552.05
71	02901494012	437819.47	2159609.96
72	02901494013	437786.94	2159688.73
73	02901494014	437767.89	2159767.87
74	02901494015	437761.23	2159949.06
75	02901494016	437764.00	2159971.17
76	02901494017	437785.69	2159980.24
77	02901494018	437828.22	2159967.85
78	02901494019	437868.87	2159962.19
79	02901494020	437872.77	2160004.67
80	02901494021	437859.59	2160116.18
81	02901494022	437851.42	2160229.52

82	02901494023	437874.19	2160264.74
83	02901494024	437882.85	2160278.13
84	02901494025	437883.05	2160284.70
85	02901494026	437883.50	2160299.53
86	02901494027	437886.02	2160383.03
87	02901494028	437886.71	2160496.19
88	02901494029	437937.81	2160586.58
89	02901494030	438042.07	2160661.49
90	02901494031	438060.56	2160691.30
91	02901494032	438061.05	2160692.10
92	02901494033	438050.83	2160726.57
93	02901494034	438033.28	2160766.34
94	02901494035	438059.85	2160812.84
95	02901494036	438106.96	2160879.39
96	02901494037	438128.61	2160920.67
97	02901494038	438254.91	2161007.20
98	02901494039	438288.11	2161042.86
99	02901494040	438318.10	2161103.01
100	02901494041	438338.48	2161113.32
101	02901494042	438377.64	2161116.09
102	02901494043	438401.08	2161138.35
103	02901494044	438407.39	2161185.13
104	02901494045	438404.96	2161304.56
105	02901494046	438419.53	2161327.00
106	02901494047	438444.29	2161331.92
107	02901494048	438482.23	2161302.03
108	02901494049	438511.65	2161306.23
109	02901494050	438528.24	2161331.69
110	02901494051	438568.10	2161447.62
111	02901494052	438589.32	2161535.08
112	02901494053	438627.01	2161622.13
113	02901494054	438664.05	2161656.21
114	02901494055	438703.32	2161670.00
115	02901494056	438758.42	2161676.18
116	02901494057	438824.42	2161730.96
117	02901494058	438832.70	2161782.89
118	02901494059	438821.98	2161881.33
119	02901494060	438793.49	2161966.57
120	02901494061	438816.76	2162010.01
121	02901494062	438872.65	2162048.83
122	02901494063	438878.54	2162080.35
123	02901494064	438876.55	2162106.57
124	02046551	438907.45	2162195.14

125	02901473	437995.50	2163129.48
126	02901502	437303.93	2163876.97
127	02901503	437224.56	2163967.52
128	02901508	436881.72	2164337.97
129	02901512	436542.68	2164024.84
130	02901514	436173.03	2163692.62
131	02901519	435560.24	2163141.03
132	02901520	435041.73	2162679.79
133	02901521	434747.49	2163142.94
134	02047326	434345.68	2163786.75
135	0204732601	434334.96	2163803.68
136	02901630	434107.94	2164162.21
137	0290163001	433979.74	2164364.25
138	02047392	433922.54	2164454.41
139	0204739201	433844.33	2164576.62
140	0204739202	433836.51	2164588.83
141	02047423	433681.53	2164830.99
142	02901629	433657.90	2164867.76
143	02901628	433409.78	2165007.15
144	02903551	433141.11	2165158.79
145	02903546	433010.23	2165231.30
146	05005650012	432944.38	2165267.74
147	05005650013	432877.78	2165263.73
148	05005650014	432844.27	2165237.86
149	05005650015	432840.67	2165230.28
150	05005650016	432829.33	2165223.66
151	05005650017	432792.02	2165176.15
152	05005650018	432705.50	2165107.38
153	05005650019	432682.99	2165130.81
154	05005650020	432664.86	2165126.37
155	05005650021	432691.91	2165065.18
156	05005650022	432677.53	2165040.97
157	05005650023	432641.59	2165030.93
158	05005650024	432578.42	2165045.01
159	05005650025	432556.44	2165031.62
160	05005650026	432532.02	2164988.92
161	05005650027	432531.74	2164945.39
162	05005650028	432479.79	2164908.12
163	05005650029	432422.96	2164845.73
164	05005650030	432351.63	2164821.52
165	05005650031	432323.42	2164786.94
166	05005650032	432300.30	2164778.31
167	05005650033	432242.31	2164723.70

168	05005650034	432227.44	2164716.22
169	05005650035	432156.30	2164708.38
170	05005650036	432147.42	2164700.53
171	05005650037	432143.31	2164684.59
172	05005650038	432139.19	2164679.01
173	05005650039	432130.63	2164676.16
174	05005650040	432094.81	2164676.43
175	05005650041	432065.22	2164668.33
176	05005650042	432024.84	2164649.85
177	05005650043	432008.13	2164652.58
178	05005650044	431922.51	2164629.92
179	05005650045	431888.00	2164603.36
180	05005650046	431831.70	2164589.49
181	05005650047	431778.73	2164544.63
182	05005650048	431750.99	2164535.40
183	05005650049	431569.80	2164543.51
184	05005650050	431522.49	2164523.08
185	05005650051	431499.14	2164483.42
186	05005650052	431487.55	2164397.19
187	05005650053	431476.16	2164388.49
188	05005650054	431459.79	2164389.85
189	05005650055	431404.09	2164417.50
190	05005650056	431372.87	2164394.54
191	05005650057	431364.28	2164361.74
192	05005650058	431361.65	2164323.42
193	05005650059	431392.76	2164268.81
194	05005650060	431419.90	2164123.70
195	05005650061	431424.43	2164072.12
196	05005650062	431366.25	2164085.57
197	05005650063	431266.52	2164116.14
198	05005650064	431163.19	2164105.51
199	05005650065	431100.53	2164117.92
200	05005650066	431055.83	2164066.91
201	05005650067	431021.98	2163997.95
202	05005650068	431054.34	2163944.80
203	05005650069	431054.78	2163908.45
204	05005650070	431037.14	2163870.78
205	05005650071	431027.46	2163800.23
206	05005650072	431012.77	2163774.39
207	05005650073	430978.73	2163763.13
208	05005650074	430941.32	2163768.39
209	05005650075	430860.01	2163799.73
210	05005650076	430753.87	2163738.64

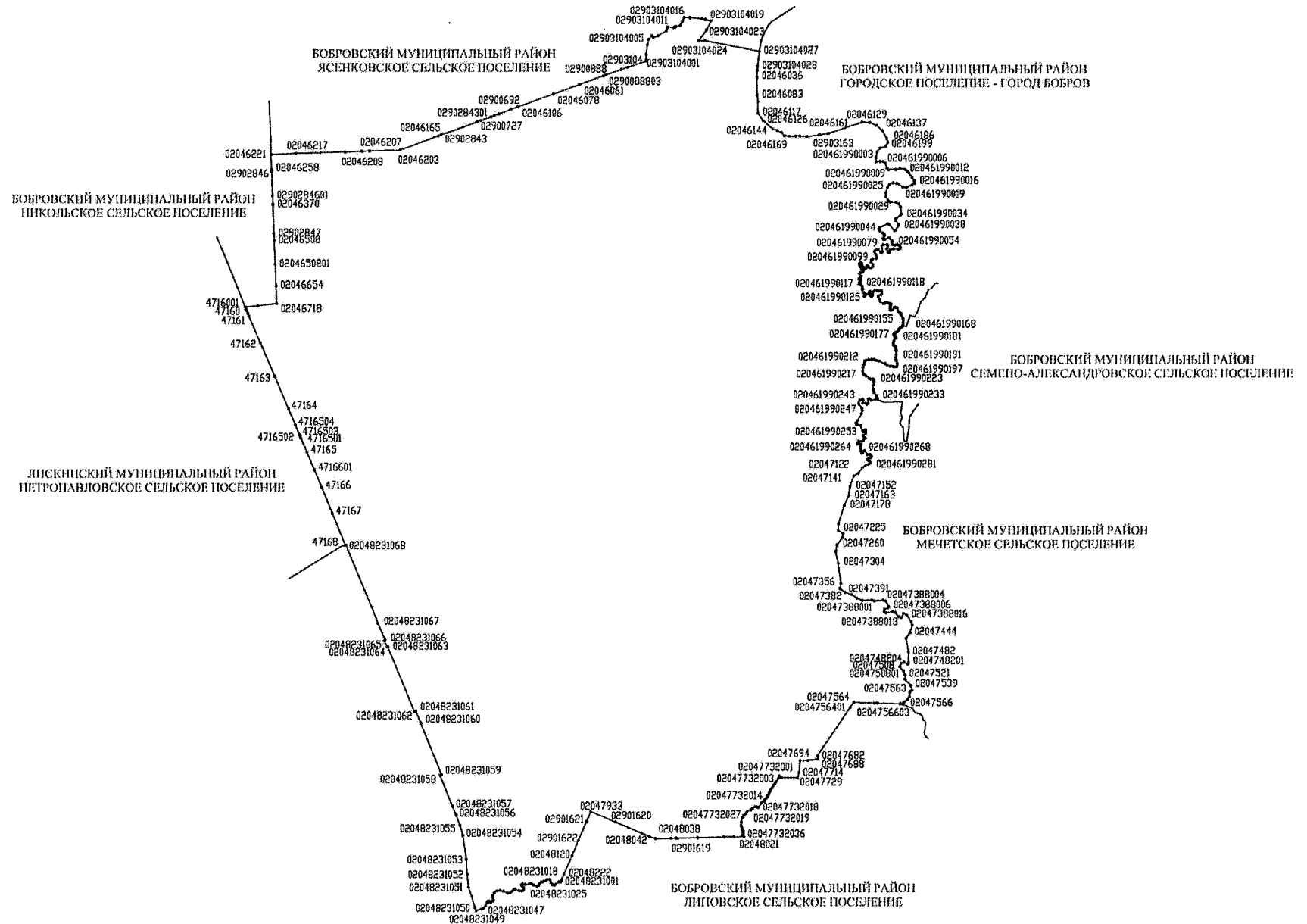
211	05005650077	430703.91	2163672.28
212	05005650078	430697.22	2163659.42
213	05005650079	430694.69	2163645.08
214	05005650080	430693.73	2163617.76
215	05005650081	430698.03	2163609.60
216	05005650082	430713.34	2163591.54
217	05005650083	430731.19	2163573.54
218	05005650084	430742.10	2163552.84
219	05005650085	430754.54	2163532.00
220	05005650086	430760.86	2163517.76
221	05005650087	430762.29	2163497.45
222	05005650088	430758.48	2163482.92
223	05005650089	430744.42	2163457.50
224	05005650090	430735.61	2163440.29
225	05005650091	430706.90	2163427.58
226	05005650092	430696.28	2163420.35
227	05005650093	430687.72	2163406.19
228	05005650094	430668.65	2163380.35
229	05005650095	430660.84	2163375.25
230	05005650096	430653.12	2163372.85
231	05005650097	430640.58	2163373.52
232	05005650098	430636.07	2163376.90
233	05005650099	430630.06	2163383.11
234	05005650100	430624.47	2163392.03
235	05005650101	430622.89	2163398.98
236	05005650102	430623.47	2163408.36
237	05005650103	430626.42	2163418.11
238	05005650104	430638.37	2163443.31
239	05005650105	430640.61	2163449.39
240	05005650106	430641.89	2163477.04
241	05005650107	430639.55	2163489.53
242	05005650108	430632.55	2163504.76
243	05005650109	430624.39	2163514.73
244	05005650110	430616.99	2163519.48
245	05005650111	430610.26	2163522.66
246	05005650112	430603.09	2163524.40
247	05005650113	430591.70	2163523.35
248	05005650114	430585.72	2163521.46
249	05005650115	430578.71	2163515.90
250	05005650116	430573.65	2163508.01
251	05005650117	430564.26	2163488.59
252	05005650118	430561.40	2163474.87
253	05005650119	430559.59	2163456.89

254	05005650120	430559.98	2163446.58
255	05005650121	430556.33	2163432.53
256	05005650122	430555.76	2163422.99
257	05005650123	430556.07	2163401.89
258	05005650124	430553.85	2163380.89
259	05005650125	430550.21	2163359.85
260	05005650126	430545.08	2163348.30
261	05005650127	430532.03	2163336.26
262	05005650128	430522.13	2163325.55
263	05005650129	430517.07	2163310.83
264	05005650130	430518.72	2163293.73
265	05005650131	430521.22	2163281.40
266	05005650132	430533.82	2163256.93
267	05005650133	430541.62	2163248.86
268	05005650134	430545.76	2163234.03
269	05005650135	430546.42	2163218.81
270	05005650136	430527.89	2163238.70
271	05005650137	430498.72	2163280.89
272	05005650138	430242.60	2163623.24
273	05005650139	430003.83	2163946.74
274	05005650140	429677.84	2164387.91
275	05005650141	429347.74	2164836.35
276	05005650142	429166.07	2164700.75
277	05005650143	428705.34	2164365.18
278	05005650144	428429.39	2164159.40
279	05005650145	427577.04	2164068.04
280	49072	426896.25	2164002.53
281	4907201	426634.86	2163975.43
282	4907202	426593.42	2163971.14
283	02901590	426091.35	2163919.09
284	49071	425602.89	2163868.45
285	02901589	425771.71	2163184.82
286	49070	425818.35	2162995.95
287	49069	425894.14	2162689.17
288	02048727	425949.56	2162465.09
289	49068	425976.74	2162355.19
290	49067	426098.04	2161869.03
291	02901579	426127.89	2161749.40
292	49066	426219.11	2161383.83
293	49065	426348.31	2160853.59
294	49064	426460.03	2160396.72
295	49063	426492.53	2160270.63
296	49062	426586.52	2159889.62

297	49061	426679.95	2159510.93
298	02901254	426731.26	2159302.38
299	02048605	428025.44	2159581.33
300	0290155101	428034.71	2159583.40
301	02901551	428414.65	2159668.23
302	02048543	428553.35	2159699.33
303	0204848003	428621.15	2159714.69
304	0204848002	428690.67	2159730.44
305	0204848001	428840.99	2159764.51
306	02048480	429052.61	2159812.46
307	02048474	429069.47	2159816.28
308	0204841101	429168.65	2159838.37
309	02048411	429324.18	2159873.01
310	02048404	429346.06	2159876.76
311	02048396	429383.83	2159775.73
312	02048397	429375.95	2159739.17
313	02048402	429350.28	2159707.41
314	02048421	429299.26	2159678.61
315	02048430	429272.62	2159655.30
316	02048435	429258.78	2159622.03
317	02048434	429261.07	2159581.41
318	02048419	429307.13	2159490.68
319	02048410	429326.48	2159437.64
320	02048405	429343.64	2159361.68
321	02048398	429369.13	2159292.64
322	02048393	429401.78	2159252.52
323	02048378	429475.78	2159211.39
324	02048358	429543.41	2159174.69
325	02048354	429554.09	2159163.55
326	02048357	429543.52	2159137.11
327	02048364	429517.79	2159109.58
328	02048377	429485.96	2159094.66
329	02048382	429449.99	2159074.58
330	02048388	429413.47	2159035.01
331	02048392	429405.40	2159011.16
332	02048389	429412.64	2158978.24
333	02048385	429443.04	2158919.44
334	02048375	429486.80	2158869.34
335	02048347	429587.97	2158815.95
336	02048340	429605.89	2158801.85
337	02048339	429609.61	2158779.04
338	02048330	429630.10	2158705.68
339	02048321	429646.49	2158681.38

340	02048304	429693.86	2158672.00
341	02048265	429820.58	2158658.84
342	02048261	429853.60	2158650.07
343	02048248	429878.33	2158631.84
344	02048239	429896.60	2158594.87
345	02048238	429897.75	2158574.56
346	02048199	430078.33	2158700.79
347	0290326601	430137.31	2158742.01
348	02903266	430237.44	2158813.97
349	02048074	430408.50	2158937.09
350	02903265	430500.27	2159004.68
351	02903264	430763.11	2159194.53
352	02047856	431090.18	2159432.04
353	02047773	431260.81	2159528.04
354	02903263	431538.61	2159732.54
355	02047651	431847.35	2159955.35
356	02903262	432070.41	2160097.96
357	02047589	432337.75	2160269.25
358	02047540	432638.93	2160458.72
359	02047537	432650.64	2160465.70
360	02903261	432721.68	2160511.83
361	02047497	433042.72	2160713.08
362	02047484	433190.67	2160807.98
363	02047454	433387.84	2160505.62
364	02903260	433507.19	2160322.19
365	02047406	433773.53	2159914.30
366	02047360	434156.68	2159323.77
367	0204737201	434059.33	2159218.34
368	02047372	434044.60	2159202.39
369	0290325901	434175.84	2159003.02
370	02903259	434284.96	2158837.25
371	02047291	434552.10	2158432.76
372	02047315	434399.65	2158084.50
373	0204730201	434489.50	2157944.63
374	02047302	434492.21	2157940.42
375	02047244	434832.52	2157770.99
376	02047164	435380.73	2157506.20
377	0204725026	435830.01	2157297.18
378	0204725025	435831.85	2157296.35

Карта-схема границ Пчелиновского сельского поселения Бобровского муниципального района Воронежской области



**Перечень координат характерных точек границ Пчелиновского
сельского поселения Бобровского муниципального района
Воронежской области**

№ п/п	Номер характерной точки границ	Координаты	
		X	Y
1	02046221	440372.43	2139011.69
2	02046217	440387.42	2139365.43
3	02046216	440398.65	2139717.38
4	02046212	440411.47	2140073.61
5	02046208	440421.04	2140315.36
6	02046207	440425.26	2140424.74
7	02046203	440439.39	2140869.73
8	02046165	440644.09	2141427.63
9	02902843	440659.61	2141472.12
10	0290284301	440848.01	2142000.38
11	02900727	440863.96	2142045.11
12	02900732	440918.04	2142196.75
13	02903185	440938.58	2142248.12
14	02900708	440963.79	2142318.37
15	02900692	441025.93	2142491.55
16	02046106	441060.47	2142587.79
17	02046078	441242.02	2143096.83
18	02046061	441381.19	2143477.60
19	02900888	441505.66	2143816.45
20	0290088801	441514.92	2143843.09
21	0290088802	441518.34	2143852.93
22	0290088803	441522.43	2143864.69
23	02903103	441597.53	2144080.52
24	02903104	441627.37	2144166.32
25	02903104001	441720.03	2144436.33
26	02903104002	441733.81	2144435.89
27	02903104003	441813.60	2144436.39
28	02903104004	441953.90	2144456.23
29	02903104005	442031.07	2144473.62
30	02903104006	442083.72	2144518.62
31	02903104007	442055.54	2144541.42
32	02903104008	442086.80	2144604.74
33	02903104009	442153.77	2144727.45
34	02903104010	442163.05	2144730.30
35	02903104011	442211.43	2144745.98
36	02903104012	442202.23	2144833.78
37	02903104013	442213.82	2144858.29

38	02903104014	442234.62	2144922.97
39	02903104015	442287.00	2144954.10
40	02903104016	442344.88	2144980.34
41	02903104017	442343.29	2145063.83
42	02903104018	442329.38	2145237.99
43	02903104019	442323.21	2145284.04
44	02903104020	442314.31	2145283.28
45	02903104021	442299.69	2145372.35
46	02903104022	442166.73	2145304.83
47	02903104023	442156.36	2145298.34
48	02903104024	442008.62	2145187.72
49	02903104025	442008.62	2145187.75
50	02903104026	442015.45	2145281.60
51	02903104027	441860.07	2146068.05
52	02903104028	441645.20	2146044.51
53	02903104029	441586.25	2146038.05
54	02046036	441491.04	2146035.09
55	02046083	441224.59	2146036.68
56	02046096	441135.49	2146049.91
57	02046117	440968.86	2146050.38
58	02046126	440862.40	2146122.52
59	02046144	440744.25	2146265.57
60	02046152	440720.03	2146328.56
61	02046159	440688.05	2146399.01
62	02046169	440646.62	2146437.04
63	0204616901	440635.78	2146507.11
64	0204616902	440638.46	2146602.76
65	02046173	440640.05	2146659.71
66	02046175	440633.35	2146773.09
67	02903163	440653.20	2146948.07
68	02046161	440675.80	2147074.82
69	02046129	440836.84	2147562.23
70	02046161	440832.69	2147674.82
71	02046137	440789.81	2147778.90
72	02046153	440718.85	2147852.70
73	02046186	440606.55	2147921.32
74	02046180	440543.53	2147941.08
75	02046199	440490.84	2147913.62
76	020461990001	440462.28	2147827.40
77	020461990002	440408.20	2147786.36
78	020461990003	440334.99	2147769.45
79	020461990004	440265.59	2147771.27
80	020461990005	440269.55	2147822.19

81	020461990006	440271.02	2147871.36
82	020461990007	440246.55	2147901.03
83	020461990008	440175.04	2147928.50
84	020461990009	440151.68	2147952.54
85	020461990010	440152.85	2148053.38
86	020461990011	440168.47	2148113.04
87	020461990012	440153.24	2148190.64
88	020461990013	440121.29	2148224.65
89	020461990014	440106.48	2148240.42
90	020461990015	440041.23	2148284.69
91	020461990016	439987.89	2148325.84
92	020461990017	439955.76	2148325.12
93	020461990018	439928.57	2148292.31
94	020461990019	439892.86	2148206.56
95	020461990020	439896.97	2148159.38
96	020461990021	439942.33	2148088.44
97	020461990022	439951.23	2148068.30
98	020461990023	439956.59	2148016.74
99	020461990024	439932.30	2147967.05
100	020461990025	439894.02	2147938.23
101	020461990026	439814.23	2147912.70
102	020461990027	439766.84	2147914.17
103	020461990028	439696.72	2147949.01
104	020461990029	439677.47	2147978.23
105	020461990030	439673.20	2148057.77
106	020461990031	439658.84	2148095.57
107	020461990032	439610.89	2148122.44
108	020461990033	439514.97	2148138.06
109	020461990034	439494.98	2148124.06
110	020461990035	439439.80	2148055.87
111	020461990036	439416.11	2148056.19
112	020461990037	439360.39	2148090.51
113	020461990038	439335.89	2148089.10
114	020461990039	439272.38	2148053.78
115	020461990040	439267.68	2148036.73
116	020461990041	439359.05	2147958.31
117	020461990042	439364.60	2147936.41
118	020461990043	439313.82	2147821.73
119	020461990044	439290.95	2147812.13
120	020461990045	439263.87	2147823.99
121	020461990046	439232.61	2147861.40
122	020461990047	439219.39	2147885.67
123	020461990048	439200.68	2147890.33

124	020461990049	439159.65	2147871.61
125	020461990050	439141.58	2147885.61
126	020461990051	439142.81	2147906.81
127	020461990052	439157.97	2147946.49
128	020461990053	439156.74	2147965.59
129	020461990054	439116.22	2148001.10
130	020461990055	439085.78	2148000.41
131	020461990056	439066.04	2148013.52
132	020461990057	439054.57	2148035.29
133	020461990058	439061.62	2148060.87
134	020461990059	439068.86	2148077.97
135	020461990060	439052.15	2148107.25
136	020461990061	439023.00	2148125.23
137	020461990062	439004.77	2148116.07
138	020461990063	438995.83	2148091.57
139	020461990064	439002.42	2148022.25
140	020461990065	438989.12	2147972.81
141	020461990066	438973.23	2147964.82
142	020461990067	438952.11	2147963.50
143	020461990068	438948.11	2147953.24
144	020461990069	438958.55	2147939.92
145	020461990070	439004.51	2147926.56
146	020461990071	439049.04	2147940.27
147	020461990072	439063.59	2147932.13
148	020461990073	439064.80	2147877.09
149	020461990074	439049.20	2147855.55
150	020461990075	438958.58	2147861.13
151	020461990076	438947.54	2147855.29
152	020461990077	438948.95	2147837.19
153	020461990078	438991.40	2147807.61
154	020461990079	438993.36	2147778.89
155	020461990080	438977.82	2147754.81
156	020461990081	438965.23	2147750.29
157	020461990082	438922.65	2147763.73
158	020461990083	438885.85	2147783.23
159	020461990084	438872.34	2147782.08
160	020461990085	438860.79	2147769.11
161	020461990086	438858.46	2147720.76
162	020461990087	438838.67	2147697.44
163	020461990088	438815.83	2147697.77
164	020461990089	438774.64	2147724.79
165	020461990090	438748.49	2147721.66
166	020461990091	438730.39	2147698.38

167	020461990092	438730.89	2147675.51
168	020461990093	438754.31	2147648.93
169	020461990094	438757.08	2147637.98
170	020461990095	438742.09	2147627.47
171	020461990096	438726.82	2147629.67
172	020461990097	438719.64	2147610.02
173	020461990098	438739.62	2147585.90
174	020461990099	438788.32	2147563.28
175	020461990100	438798.08	2147542.32
176	020461990101	438788.27	2147526.85
177	020461990102	438768.79	2147528.11
178	020461990103	438744.00	2147540.25
179	020461990104	438710.53	2147562.37
180	020461990105	438690.60	2147583.95
181	020461990106	438676.27	2147581.93
182	020461990107	438662.19	2147568.05
183	020461990108	438661.90	2147542.63
184	020461990109	438644.09	2147530.46
185	020461990110	438609.97	2147558.40
186	020461990111	438599.09	2147553.07
187	020461990112	438571.10	2147517.70
188	020461990113	438564.91	2147530.27
189	020461990114	438566.15	2147550.63
190	020461990115	438539.34	2147539.01
191	020461990116	438522.49	2147536.08
192	020461990117	438501.65	2147522.06
193	020461990118	438496.08	2147544.80
194	020461990119	438484.87	2147554.72
195	020461990120	438473.02	2147555.30
196	020461990121	438460.00	2147570.25
197	020461990122	438443.87	2147573.27
198	020461990123	438411.74	2147572.55
199	020461990124	438364.67	2147597.75
200	020461990125	438317.30	2147598.37
201	020461990126	438345.46	2147625.27
202	020461990127	438349.98	2147650.79
203	020461990128	438384.12	2147675.28
204	020461990129	438384.69	2147688.00
205	020461990130	438355.21	2147682.25
206	020461990131	438327.35	2147679.93
207	020461990132	438314.02	2147709.28
208	020461990133	438343.28	2147725.19
209	020461990134	438385.38	2147733.77

210	020461990135	438404.47	2147750.30
211	020461990136	438401.20	2147784.12
212	020461990137	438393.82	2147811.91
213	020461990138	438399.86	2147845.09
214	020461990139	438391.22	2147853.36
215	020461990140	438352.24	2147856.72
216	020461990141	438342.27	2147848.86
217	020461990142	438322.94	2147804.37
218	020461990143	438308.59	2147803.20
219	020461990144	438275.15	2147823.62
220	020461990145	438239.48	2147830.44
221	020461990146	438211.43	2147875.55
222	02046199147	438214.40	2147894.26
223	020461990148	438228.44	2147909.83
224	020461990149	438224.52	2147934.31
225	020461990150	438212.92	2147962.01
226	020461990151	438206.57	2147981.77
227	020461990152	438182.85	2147983.78
228	020461990153	438158.98	2147972.65
229	020461990154	438130.52	2147978.78
230	020461990155	438118.32	2147995.02
231	020461990156	438121.46	2148006.11
232	020461990157	438155.42	2148039.07
233	020461990158	438159.25	2148056.95
234	020461990159	438145.65	2148079.52
235	020461990160	438097.87	2148098.77
236	020461990161	438080.95	2148118.30
237	020461990162	438069.27	2148130.32
238	020461990163	438046.81	2148132.35
239	020461990164	438002.19	2148161.42
240	020461990165	437974.15	2148167.56
241	020461990166	437938.73	2148162.52
242	020461990167	437904.49	2148162.17
243	020461990168	437888.45	2148161.45
244	020461990169	437875.18	2148147.72
245	020461990170	437862.65	2148129.14
246	020461990171	437852.60	2148112.81
247	020461990172	437837.75	2148103.83
248	020461990173	437827.81	2148097.52
249	020461990174	437807.82	2148083.67
250	020461990175	437793.32	2148057.66
251	020461990176	437783.32	2148034.92
252	020461990177	437766.75	2148026.12

253	020461990178	437758.10	2148032.15
254	020461990179	437738.71	2148050.57
255	020461990180	437723.19	2148062.32
256	020461990181	437718.62	2148063.18
257	020461990182	437703.97	2148045.17
258	020461990183	437667.32	2148028.09
259	020461990184	437639.72	2148021.73
260	020461990185	437626.29	2148022.93
261	020461990186	437607.58	2148027.87
262	020461990187	437589.65	2148051.62
263	020461990188	437580.69	2148058.64
264	020461990189	437543.40	2148060.09
265	020461990190	437528.67	2148065.92
266	020461990191	437475.72	2148063.98
267	020461990192	437432.01	2148058.26
268	020461990193	437397.25	2148060.72
269	020461990194	437352.92	2148076.40
270	020461990195	437329.23	2148080.30
271	020461990196	437307.45	2148070.34
272	020461990197	437297.14	2148061.30
273	020461990198	437295.65	2148051.61
274	020461990199	437295.59	2148041.81
275	020461990200	437306.23	2148017.24
276	020461990201	437310.13	2147981.32
277	020461990202	437327.34	2147934.59
278	020461990203	437342.95	2147903.82
279	020461990204	437381.74	2147818.93
280	020461990205	437389.79	2147786.62
281	020461990206	437394.81	2147770.46
282	020461990207	437400.65	2147756.36
283	020461990208	437404.28	2147743.46
284	020461990209	437408.49	2147705.22
285	020461990210	437403.26	2147663.38
286	020461990211	437397.33	2147633.94
287	020461990212	437385.71	2147613.59
288	020461990213	437373.11	2147608.55
289	020461990214	437335.68	2147596.57
290	020461990215	437285.53	2147580.59
291	020461990216	437244.06	2147577.92
292	020461990217	437205.98	2147583.87
293	020461990218	437185.02	2147600.31
294	020461990219	437166.23	2147626.17
295	020461990220	437133.52	2147671.20

296	020461990221	437125.31	2147688.99
297	020461990222	437120.71	2147726.43
298	020461990223	437112.48	2147742.90
299	020461990224	437093.93	2147744.69
300	020461990225	437070.80	2147744.05
301	020461990226	437040.37	2147735.87
302	020461990227	436982.12	2147732.15
303	020461990228	436966.56	2147734.71
304	020461990229	436930.83	2147744.02
305	020461990230	436887.02	2147771.56
306	020461990231	436867.71	2147785.42
307	020461990232	436851.35	2147794.24
308	020461990233	436834.85	2147792.55
309	020461990234	436821.21	2147705.07
310	020461990235	436842.64	2147671.44
311	020461990236	436836.86	2147660.35
312	020461990237	436773.67	2147657.02
313	020461990238	436764.61	2147636.57
314	020461990239	436782.49	2147619.84
315	020461990240	436783.77	2147579.18
316	020461990241	436822.48	2147585.59
317	020461990242	436835.20	2147578.97
318	020461990243	436819.60	2147538.94
319	020461990244	436783.59	2147516.46
320	020461990245	436762.93	2147520.81
321	020461990246	436702.93	2147570.54
322	020461990247	436670.86	2147574.38
323	020461990248	436626.32	2147561.11
324	020461990249	436529.09	2147508.20
325	020461990250	436493.13	2147481.48
326	020461990251	436469.36	2147496.44
327	020461990252	436451.07	2147551.30
328	020461990253	436374.08	2147577.46
329	020461990254	436372.20	2147596.08
330	020461990255	436392.19	2147618.36
331	020461990256	436375.24	2147627.47
332	020461990257	436341.55	2147624.51
333	020461990258	436311.59	2147587.69
334	020461990259	436287.01	2147600.10
335	020461990260	436271.64	2147618.55
336	020461990261	436239.11	2147585.94
337	020461990262	436227.51	2147520.48
338	020461990263	436203.78	2147497.44

339	020461990264	436187.74	2147501.40
340	020461990265	436189.04	2147537.86
341	020461990266	436184.64	2147554.75
342	020461990267	436152.68	2147548.42
343	020461990268	436109.60	2147556.36
344	020461990269	436079.25	2147556.83
345	020461990270	436058.92	2147565.90
346	020461990271	436062.95	2147582.90
347	020461990272	436089.00	2147590.85
348	020461990273	436091.28	2147613.76
349	020461990274	436040.36	2147646.18
350	020461990275	436034.85	2147688.48
351	020461990276	436009.34	2147709.35
352	020461990277	435994.26	2147699.84
353	020461990278	435974.47	2147658.92
354	020461990279	435956.80	2147655.31
355	020461990280	435931.99	2147689.74
356	020461990281	435913.67	2147691.27
357	020461990282	435896.85	2147664.73
358	020461990283	435885.49	2147623.06
359	02047122	435849.70	2147579.39
360	02047143	435766.92	2147516.49
361	02047141	435732.18	2147453.35
362	02047152	435582.70	2147398.94
363	02047163	435444.64	2147381.12
364	02047178	435307.08	2147315.84
365	02047216	435042.41	2147232.88
366	02047225	434952.28	2147225.82
367	0204722501	434902.60	2147299.78
368	02047241	434845.34	2147293.98
369	02047260	434743.35	2147213.04
370	02047277	434641.58	2147190.59
371	02047304	434479.33	2147227.55
372	02047356	434190.58	2147268.86
373	02047370	434114.00	2147256.04
374	02047382	434056.65	2147330.28
375	02047391	434025.41	2147421.04
376	02047388	433970.58	2147503.41
377	02047388001	433943.65	2147578.50
378	02047388002	433945.53	2147718.36
379	02047388003	433932.49	2147756.33
380	02047388004	433947.99	2147883.65
381	02047388005	433933.29	2147918.21

382	02047388006	433850.19	2147963.79
383	02047388007	433831.75	2147953.39
384	02047388008	433808.74	2147898.01
385	02047388009	433778.40	2147896.79
386	02047388010	433766.28	2147927.15
387	02047388011	433779.63	2148018.84
388	02047388012	433768.32	2148051.75
389	02047388013	433706.24	2148102.67
390	02047388014	433693.17	2148142.34
391	02047388015	433749.31	2148175.24
392	02047388016	433729.40	2148224.15
393	02047388017	433639.38	2148285.74
394	02047388018	433586.11	2148301.18
395	02047444	433477.66	2148272.71
396	02047453	433392.31	2148212.32
397	02047482	433198.02	2148249.73
398	0204748201	433045.42	2148251.21
399	0204748202	433021.11	2148238.20
400	0204748203	433049.53	2148181.77
401	0204748204	433031.42	2148140.87
402	02047508	432985.41	2148125.40
403	0204750801	432924.84	2148174.28
404	02047521	432867.93	2148201.16
405	02047530	432805.47	2148200.81
406	02047539	432717.87	2148281.32
407	02047551	432646.63	2148299.44
408	02047563	432615.99	2148267.50
409	0204756301	432551.93	2148262.88
410	0204756302	432517.75	2148239.35
411	0204756303	432474.85	2148185.99
412	02047566	432450.54	2148177.05
413	0204756601	432451.29	2148153.78
414	0204756602	432452.08	2148129.01
415	0204756603	432462.75	2147797.12
416	0204756604	432464.07	2147756.01
417	02047564	432473.63	2147458.68
418	0204756401	432397.20	2147406.13
419	02047682	431708.86	2146932.90
420	02047688	431665.73	2146939.22
421	0204768801	431645.55	2146799.02
422	02047694	431640.55	2146681.99
423	02047714	431474.92	2146669.06
424	02047729	431398.48	2146648.95

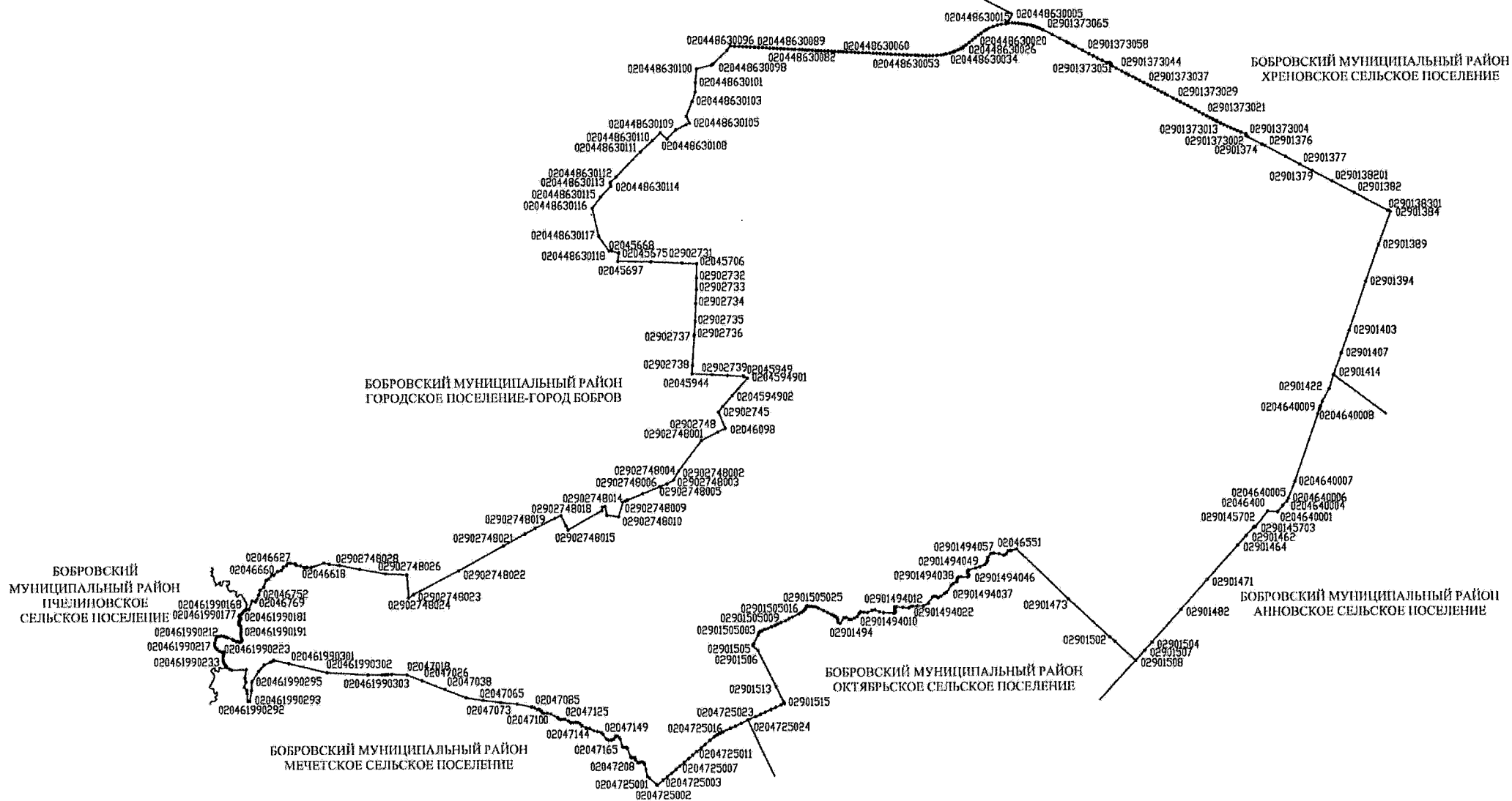
425	02047732	431401.27	2146408.35
426	02047732001	431419.53	2146379.47
427	02047732002	431391.87	2146368.77
428	02047732003	431333.59	2146325.70
429	02047732004	431309.69	2146316.77
430	02047732005	431285.67	2146292.16
431	02047732006	431250.95	2146275.82
432	02047732007	431223.20	2146247.32
433	02047732008	431206.76	2146246.16
434	02047732009	431193.85	2146237.01
435	02047732010	431163.20	2146227.95
436	02047732011	431144.19	2146206.40
437	02047732012	431121.12	2146198.75
438	02047732013	431106.47	2146192.12
439	02047732014	431090.37	2146172.74
440	02047732015	431064.04	2146158.68
441	02047732016	431053.11	2146133.47
442	02047732017	431037.77	2146118.77
443	02047732018	430975.56	2146082.41
444	02047732019	430974.09	2146070.94
445	02047732020	430982.86	2146052.89
446	02047732021	430984.94	2146032.17
447	02047732022	430960.39	2145990.60
448	02047732023	430935.57	2145963.44
449	02047732024	430913.64	2145917.26
450	02047732025	430884.07	2145895.51
451	02047732026	430863.63	2145871.69
452	02047732027	430835.19	2145845.84
453	02047732028	430766.19	2145829.22
454	02047732029	430712.36	2145823.99
455	02047732030	430691.08	2145833.33
456	02047732031	430658.48	2145839.06
457	02047732032	430634.51	2145856.82
458	02047732033	430621.04	2145854.86
459	02047732034	430605.81	2145856.69
460	02047732035	430593.66	2145852.22
461	02047732036	430579.73	2145852.38
462	02048021	430554.09	2145869.26
463	0204802101	430552.14	2145721.94
464	02048016	430550.23	2145577.26
465	02048036	430540.92	2145192.80
466	02901619	430533.93	2144887.61
467	02048038	430531.09	2144813.84

468	02048027	430527.22	2144590.48
469	02048042	430557.95	2144504.22
470	02048013	430605.44	2144392.39
471	02901620	430767.28	2144013.20
472	02047933	430914.06	2143662.67
473	02901621	430775.22	2143603.77
474	02901622	430506.89	2143487.86
475	02048120	430275.77	2143389.70
476	02048222	430017.62	2143277.39
477	02048231	429934.69	2143240.01
478	02048231001	429913.49	2143232.79
479	02048231002	429908.18	2143198.62
480	02048231003	429873.15	2143156.22
481	02048231004	429866.67	2143138.21
482	02048231005	429869.73	2143112.72
483	02048231006	429892.34	2143091.02
484	02048231007	429933.63	2143074.80
485	02048231008	429943.21	2143064.76
486	02048231009	429940.49	2143028.95
487	02048231010	429924.58	2143013.31
488	02048231011	429921.71	2142985.15
489	02048231012	429906.84	2142959.32
490	02048231013	429901.12	2142946.44
491	02048231014	429888.70	2142926.61
492	02048231015	429857.43	2142910.67
493	02048231016	429848.55	2142884.10
494	02048231017	429863.05	2142840.96
495	02048231018	429885.09	2142804.77
496	02048231019	429881.47	2142771.49
497	02048231020	429874.73	2142722.82
498	02048231021	429880.65	2142681.21
499	02048231022	429870.75	2142663.99
500	02048231023	429856.26	2142662.86
501	02048231024	429831.84	2142689.63
502	02048231025	429810.33	2142698.58
503	02048231026	429785.85	2142684.48
504	02048231027	429780.65	2142658.01
505	02048231028	429784.39	2142627.40
506	02048231029	429804.25	2142571.59
507	02048231030	429799.45	2142553.50
508	02048231031	429781.11	2142532.82
509	02048231032	429756.14	2142499.97
510	02048231033	429750.02	2142463.24

511	02048231034	429778.61	2142397.38
512	02048231035	429788.02	2142352.43
513	02048231036	429783.76	2142308.07
514	02048231037	429754.60	2142270.88
515	02048231038	429714.09	2142247.11
516	02048231039	429684.08	2142254.19
517	02048231040	429647.31	2142257.73
518	02048231041	429633.89	2142245.55
519	02048231042	429625.03	2142218.13
520	02048231043	429631.47	2142194.41
521	02048231044	429630.12	2142175.65
522	02048231045	429611.63	2142160.81
523	02048231046	429565.07	2142141.18
524	02048231047	429530.71	2142108.15
525	02048231048	429522.51	2142079.87
526	02048231049	429500.46	2142003.86
527	02048231050	429542.63	2141986.16
528	02048231051	429836.77	2141892.81
529	02048231052	430021.45	2141870.36
530	02048231053	430233.25	2141860.41
531	02048231054	430578.43	2141806.31
532	02048231055	430719.31	2141765.53
533	02048231056	430866.81	2141707.56
534	02048231057	430994.97	2141654.76
535	02048231058	431434.69	2141472.34
536	02048231059	431443.35	2141494.86
537	02048231060	432177.56	2141188.63
538	02048231061	432354.94	2141114.72
539	02048231062	432346.33	2141091.86
540	02048231063	433279.05	2140702.48
541	02048231064	433273.25	2140689.83
542	02048231065	433368.56	2140650.06
543	02048231066	433373.27	2140663.22
544	02048231067	433613.39	2140563.17
545	02048231068	434738.17	2140098.50
546	47168	434736.39	2140091.32
547	4716801	434740.76	2140089.49
548	47167	435198.00	2139898.15
549	47166	435568.34	2139745.46
550	4716601	435824.59	2139638.49
551	47165	436075.62	2139533.70
552	4716501	436273.17	2139449.49
553	4716502	436304.53	2139436.12

554	4716503	436327.26	2139426.43
555	4716504	436469.01	2139365.99
556	47164	436702.55	2139266.43
557	47163	437162.99	2139070.77
558	47162	437652.16	2138862.40
559	47161	438037.01	2138694.75
560	4716101	438071.68	2138680.63
561	4716102	438121.23	2138660.45
562	47160	438141.60	2138652.16
563	4716001	438169.81	2138640.94
564	02902848	438180.30	2138828.44
565	02046718	438215.50	2139095.40
566	02046654	438474.84	2139086.11
567	0204650801	438780.90	2139072.63
568	02046508	439128.60	2139057.31
569	02902847	439228.00	2139054.25
570	02046370	439648.12	2139038.75
571	0290284601	439774.04	2139034.04
572	02902846	440121.29	2139021.04
573	02046258	440153.27	2139019.85

Карта-схема границ Семено-Александровского сельского поселения Бобровского муниципального района Воронежской области



**Перечень координат характерных точек границ Семенов-
Александровского сельского поселения Бобровского муниципального
района Воронежской области**

№ п/п	Номер характерной точки границ	Координаты	
		X	Y
1	020448630005	448434.96	2162065.57
2	02901373082	448432.16	2162068.12
3	02901373081	448425.49	2162080.11
4	02901373080	448425.51	2162144.87
5	02901373079	448421.97	2162201.99
6	02901373078	448417.35	2162260.76
7	02901373077	448411.57	2162312.74
8	02901373076	448407.92	2162339.12
9	02901373075	448403.94	2162366.47
10	02901373074	448399.35	2162392.68
11	02901373073	448393.68	2162420.74
12	02901373072	448381.47	2162478.66
13	02901373071	448373.34	2162510.98
14	02901373070	448366.45	2162536.76
15	02901373069	448356.94	2162565.34
16	02901373068	448346.64	2162596.03
17	02901373067	448337.37	2162620.73
18	02901373066	448322.66	2162653.35
19	02901373065	448299.43	2162698.68
20	02901373064	448212.20	2162871.32
21	02901373063	448140.79	2163008.51
22	02901373062	448075.07	2163134.12
23	02901373061	448057.79	2163164.78
24	02901373060	448016.01	2163243.48
25	02901373059	447992.61	2163286.22
26	02901373058	447920.62	2163422.38
27	02901373057	447860.27	2163536.98
28	02901373056	447820.44	2163616.20
29	02901373055	447781.94	2163689.33
30	02901373054	447779.08	2163687.51
31	02901373053	447738.49	2163768.95
32	02901373052	447742.11	2163770.36
33	02901373051	447699.06	2163855.88
34	02901373050	447698.26	2163876.93
35	02901373049	447702.11	2163895.32
36	02901373048	447684.49	2163927.30
37	02901373047	447671.82	2163929.14

38	02901373046	447648.15	2163941.04
39	02901373045	447636.65	2163957.26
40	02901373044	447600.01	2164023.09
41	02901373043	447541.95	2164130.26
42	02901373042	447504.40	2164199.63
43	02901373041	447476.90	2164252.09
44	02901373040	447437.93	2164326.31
45	02901373039	447409.92	2164379.26
46	02901373038	447373.32	2164449.74
47	02901373037	447333.16	2164526.51
48	02901373036	447298.20	2164592.89
49	02901373035	447269.52	2164649.43
50	02901373034	447233.73	2164719.36
51	02901373033	447202.69	2164779.59
52	02901373032	447165.37	2164850.54
53	02901373031	447133.33	2164911.44
54	02901373030	447112.00	2164951.97
55	02901373029	447055.15	2165057.52
56	02901373028	447019.24	2165125.67
57	02901373027	446985.70	2165189.33
58	02901373026	446949.77	2165257.54
59	02901373025	446915.80	2165322.01
60	02901373024	446882.50	2165385.21
61	02901373023	446842.50	2165461.12
62	02901373022	446803.39	2165532.17
63	02901373021	446768.12	2165599.12
64	02901373020	446730.19	2165671.10
65	02901373019	446700.77	2165726.95
66	02901373018	446672.75	2165780.13
67	02901373017	446642.26	2165837.99
68	02901373016	446641.12	2165845.11
69	02901373015	446642.15	2165849.53
70	02901373014	446634.22	2165865.86
71	02901373013	446630.73	2165863.16
72	02901373012	446629.96	2165862.93
73	02901373011	446602.32	2165919.25
74	02901373010	446569.31	2165987.62
75	02901373009	446541.46	2166049.34
76	02901373008	446514.98	2166108.02
77	02901373007	446486.93	2166175.33
78	02901373006	446463.78	2166230.89
79	02901373005	446434.42	2166306.59
80	02901373004	446402.31	2166389.37

81	02901373003	446388.50	2166392.05
82	02901373002	446376.68	2166386.82
83	02901373001	446351.78	2166418.83
84	02901373	446346.19	2166428.04
85	02901374	446214.25	2166680.01
86	0290137601	446210.53	2166688.38
87	02901376	446188.88	2166737.10
88	0290137701	445988.27	2167112.53
89	02901377	445850.67	2167370.02
90	02901379	445729.22	2167600.05
91	0290138202	445728.40	2167601.60
92	0290138201	445541.55	2167956.91
93	02901382	445330.10	2168359.00
94	0290138301	445012.37	2168961.56
95	02901383	445007.52	2168970.75
96	02901384	444984.81	2169013.83
97	02901389	444388.98	2168798.54
98	02901394	443726.09	2168566.85
99	02901403	442845.54	2168261.94
100	02901407	442433.75	2168117.60
101	02901414	442039.59	2167976.69
102	02901415	442035.39	2167975.19
103	02901422	441791.16	2167895.76
104	0204640011	441559.98	2167768.67
105	0204640010	441469.89	2167736.39
106	0204640009	441419.74	2167718.39
107	0204640008	441330.56	2167688.21
108	0204640007	440103.47	2167261.62
109	0204640006	439805.64	2167146.51
110	0204640005	439745.18	2167112.34
111	0204640004	439670.76	2167042.54
112	0204640003	439568.08	2166952.35
113	0204640002	439562.40	2166948.09
114	0204640001	439557.20	2166943.43
115	02046400	439569.34	2166764.36
116	0290145703	439287.38	2166542.48
117	0290145702	439296.54	2166524.47
118	0290145701	439278.94	2166509.70
119	02901457	439278.57	2166509.38
120	02901459	439273.25	2166504.92
121	02901462	439132.89	2166373.02
122	02901464	438959.36	2166216.65
123	02901471	438336.39	2165652.08

124	02901482	437797.50	2165172.40
125	02901504	437211.20	2164638.88
126	02901507	437064.55	2164511.15
127	02901508	436881.72	2164337.97
128	02901503	437224.56	2163967.52
129	02901502	437303.93	2163876.97
130	02901473	437995.50	2163129.48
131	02046551	438907.45	2162195.14
132	02901494064	438876.55	2162106.57
133	02901494063	438878.54	2162080.35
134	02901494062	438872.65	2162048.83
135	02901494061	438816.76	2162010.01
136	02901494060	438793.49	2161966.57
137	02901494059	438821.98	2161881.33
138	02901494058	438832.70	2161782.89
139	02901494057	438824.42	2161730.96
140	02901494056	438758.42	2161676.18
141	02901494055	438703.32	2161670.00
142	02901494054	438664.05	2161656.21
143	02901494053	438627.01	2161622.13
144	02901494052	438589.32	2161535.08
145	02901494051	438568.10	2161447.62
146	02901494050	438528.24	2161331.69
147	02901494049	438511.65	2161306.23
148	02901494048	438482.23	2161302.03
149	02901494047	438444.29	2161331.92
150	02901494046	438419.53	2161327.00
151	02901494045	438404.96	2161304.56
152	02901494044	438407.39	2161185.13
153	02901494043	438401.08	2161138.35
154	02901494042	438377.64	2161116.09
155	02901494041	438338.48	2161113.32
156	02901494040	438318.10	2161103.01
157	02901494039	438288.11	2161042.86
158	02901494038	438254.91	2161007.20
159	02901494037	438128.61	2160920.67
160	02901494036	438106.96	2160879.39
161	02901494035	438059.85	2160812.84
162	02901494034	438033.28	2160766.34
163	02901494033	438050.83	2160726.57
164	02901494032	438061.05	2160692.10
165	02901494031	438060.56	2160691.30
166	02901494030	438042.07	2160661.49

167	02901494029	437937.81	2160586.58
168	02901494028	437886.71	2160496.19
169	02901494027	437886.02	2160383.03
170	02901494026	437883.50	2160299.53
171	02901494025	437883.05	2160284.70
172	02901494024	437882.85	2160278.13
173	02901494023	437874.19	2160264.74
174	02901494022	437851.42	2160229.52
175	02901494021	437859.59	2160116.18
176	02901494020	437872.77	2160004.67
177	02901494019	437868.87	2159962.19
178	02901494018	437828.22	2159967.85
179	02901494017	437785.69	2159980.24
180	02901494016	437764.00	2159971.17
181	02901494015	437761.23	2159949.06
182	02901494014	437767.89	2159767.87
183	02901494013	437786.94	2159688.73
184	02901494012	437819.47	2159609.96
185	02901494011	437809.25	2159552.05
186	02901494010	437772.65	2159471.37
187	02901494009	437779.61	2159402.07
188	02901494008	437782.92	2159342.83
189	02901494007	437756.69	2159314.99
190	02901494006	437700.19	2159282.93
191	02901494005	437667.84	2159232.03
192	02901494004	437649.23	2159172.20
193	02901494003	437652.03	2159131.59
194	02901494002	437685.56	2159078.27
195	02901494001	437681.57	2159039.18
196	02901494	437578.83	2158970.25
197	02901505045	437607.98	2158924.24
198	02901505044	437640.04	2158924.80
199	02901505043	437658.25	2158921.50
200	02901505042	437671.34	2158917.09
201	02901505041	437682.64	2158906.20
202	02901505040	437699.14	2158886.26
203	02901505039	437708.48	2158870.43
204	02901505038	437716.60	2158855.15
205	02901505037	437738.02	2158813.03
206	02901505036	437773.04	2158741.83
207	02901505035	437807.12	2158672.10
208	02901505034	437854.99	2158574.04
209	02901505033	437874.37	2158532.00

210	02901505032	437881.79	2158504.97
211	02901505031	437884.11	2158478.07
212	02901505030	437889.01	2158443.57
213	02901505029	437888.16	2158409.39
214	02901505028	437888.56	2158393.29
215	02901505027	437893.91	2158378.52
216	02901505026	437893.79	2158371.16
217	02901505025	437891.70	2158364.30
218	02901505024	437879.62	2158358.17
219	02901505023	437867.89	2158350.90
220	02901505022	437841.30	2158335.27
221	02901505021	437818.58	2158317.06
222	02901505020	437801.67	2158298.84
223	02901505019	437782.19	2158268.03
224	02901505018	437756.56	2158217.13
225	02901505017	437696.05	2158099.23
226	02901505016	437664.47	2158039.65
227	02901505015	437630.11	2157971.36
228	02901505014	437599.98	2157899.88
229	02901505013	437578.23	2157844.62
230	02901505012	437561.61	2157809.53
231	02901505011	437544.68	2157779.72
232	02901505010	437521.13	2157724.87
233	02901505009	437493.33	2157655.74
234	02901505008	437476.95	2157606.59
235	02901505007	437457.16	2157558.53
236	02901505006	437441.91	2157526.53
237	02901505005	437423.99	2157504.80
238	02901505004	437404.41	2157491.44
239	02901505003	437371.59	2157477.25
240	02901505002	437224.15	2157407.60
241	02901505001	437197.22	2157386.43
242	02901505	437178.83	2157388.97
243	02901506	437095.92	2157475.19
244	02901513	436440.69	2157802.28
245	0290151501	436156.54	2157942.48
246	02901515	436138.48	2157951.39
247	0204725033	436137.73	2157950.01
248	0204725032	436110.59	2157890.86
249	0204725031	436068.59	2157799.31
250	0204725030	436027.72	2157709.08
251	0204725029	435980.78	2157605.44
252	0204725028	435942.35	2157518.61

253	0204725027	435900.88	2157427.85
254	0204725024	435839.09	2157292.64
255	0204725023	435783.95	2157171.95
256	0204725022	435735.84	2157066.69
257	0204725021	435695.24	2156977.36
258	0204725020	435630.84	2156835.69
259	0204725019	435608.00	2156788.29
260	0204725018	435603.38	2156780.14
261	0204725017	435585.00	2156742.16
262	0204725016	435571.08	2156720.92
263	0204725015	435541.79	2156679.57
264	0204725014	435480.66	2156604.90
265	0204725013	435408.34	2156518.33
266	0204725012	435344.30	2156441.82
267	0204725011	435279.22	2156363.77
268	0204725010	435214.56	2156286.36
269	0204725009	435151.35	2156210.16
270	0204725008	435087.63	2156133.34
271	0204725007	435023.16	2156056.57
272	0204725006	434963.29	2155985.28
273	0204725005	434895.52	2155904.24
274	0204725004	434830.01	2155825.90
275	0204725003	434766.43	2155749.87
276	0204725002	434675.41	2155641.03
277	0204725001	434690.69	2155628.25
278	02047250	434809.97	2155499.99
279	02047243	434836.02	2155466.69
280	02047223	434969.26	2155431.67
281	02047214	435050.59	2155416.62
282	02047210	435084.68	2155401.31
283	02047203	435097.95	2155373.65
284	02047201	435100.29	2155344.04
285	02047207	435090.04	2155311.59
286	02047208	435089.72	2155287.85
287	02047195	435138.76	2155244.92
288	02047192	435164.21	2155238.73
289	02047190	435182.95	2155230.70
290	02047189	435183.23	2155217.99
291	02047191	435175.64	2155179.67
292	02047188	435192.15	2155158.01
293	02047169	435348.67	2155100.65
294	02047167	435361.83	2155078.07
295	02047166	435365.54	2155024.76

296	02047165	435369.17	2155012.97
297	02047160	435510.21	2154968.81
298	02047157	435543.59	2154947.55
299	02047154	435570.74	2154910.60
300	02047153	435572.61	2154893.99
301	02047156	435554.38	2154879.15
302	02047159	435512.96	2154844.27
303	02047162	435496.86	2154809.14
304	02047161	435499.10	2154755.89
305	02047158	435519.26	2154712.18
306	02047150	435601.56	2154653.08
307	02047149	435630.01	2154625.78
308	02047148	435654.33	2154555.99
309	02047147	435665.09	2154489.28
310	02047145	435710.63	2154414.06
311	02047144	435718.93	2154343.90
312	02047142	435757.66	2154271.06
313	02047140	435798.31	2154226.24
314	02047136	435818.51	2154190.26
315	02047135	435821.85	2154153.89
316	02043178	435814.42	2154107.94
317	02047137	435815.38	2154064.74
318	02047133	435839.87	2154025.47
319	02047125	435874.30	2153956.77
320	02047126	435873.21	2153929.62
321	02047129	435870.06	2153881.23
322	02047123	435880.89	2153849.27
323	02047118	435903.34	2153826.06
324	02047108	435969.38	2153701.31
325	02047104	435987.71	2153635.62
326	02047105	435987.50	2153568.65
327	02047100	435995.65	2153543.41
328	02047097	436024.81	2153522.06
329	02047091	436056.07	2153482.10
330	02047092	436054.17	2153453.24
331	02047085	436084.09	2153403.08
332	02047082	436097.31	2153345.78
333	02047076	436151.76	2153087.79
334	02047073	436181.29	2152779.97
335	02047065	436221.12	2152464.80
336	02047059	436269.28	2152154.08
337	02047038	436419.72	2151765.51
338	02047026	436580.91	2151351.79

339	02047018	436689.67	2151079.96
340	02047014	436701.61	2150801.36
341	02047016	436697.90	2150732.06
342	02047013	436695.43	2150686.08
343	02047015	436692.37	2150629.02
344	02047017	436691.96	2150380.40
345	020461990303	436691.95	2150370.79
346	020461990302	436734.75	2149633.26
347	020461990301	436904.56	2148935.56
348	020461990300	436964.69	2148662.54
349	020461990299	436952.29	2148651.37
350	020461990298	436931.37	2148606.21
351	020461990297	436879.20	2148483.21
352	020461990296	436764.50	2148382.63
353	020461990295	436574.77	2148256.47
354	020461990294	436423.53	2148253.08
355	020461990293	436224.22	2148219.81
356	020461990292	436228.89	2148182.48
357	020461990291	436374.18	2148170.62
358	020461990290	436427.50	2148165.28
359	020461990289	436484.09	2148118.53
360	020461990288	436580.07	2148151.44
361	020461990287	436642.82	2148129.30
362	020461990286	436799.08	2148157.29
363	020461990285	436790.70	2147889.03
364	020461990284	436809.45	2147848.05
365	020461990233	436834.85	2147792.55
366	020461990232	436851.35	2147794.24
367	020461990231	436867.71	2147785.42
368	020461990230	436887.02	2147771.56
369	020461990229	436930.83	2147744.02
370	020461990228	436966.56	2147734.71
371	020461990227	436982.12	2147732.15
372	020461990226	437040.37	2147735.87
373	020461990225	437070.80	2147744.05
374	020461990224	437093.93	2147744.69
375	020461990223	437112.48	2147742.90
376	020461990222	437120.71	2147726.43
377	020461990221	437125.31	2147688.99
378	020461990220	437133.52	2147671.20
379	020461990219	437166.23	2147626.17
380	020461990218	437185.02	2147600.31
381	020461990217	437205.98	2147583.87

382	020461990216	437244.06	2147577.92
383	020461990215	437285.53	2147580.59
384	020461990214	437335.68	2147596.57
385	020461990213	437373.11	2147608.55
386	020461990212	437385.71	2147613.59
387	020461990211	437397.33	2147633.94
388	020461990210	437403.26	2147663.38
389	020461990209	437408.49	2147705.22
390	020461990208	437404.28	2147743.46
391	020461990207	437400.65	2147756.36
392	020461990206	437394.81	2147770.46
393	020461990205	437389.79	2147786.62
394	020461990204	437381.74	2147818.93
395	020461990203	437342.95	2147903.82
396	020461990202	437327.34	2147934.59
397	020461990201	437310.13	2147981.32
398	020461990200	437306.23	2148017.24
399	020461990199	437295.59	2148041.81
400	020461990198	437295.65	2148051.61
401	020461990197	437297.14	2148061.30
402	020461990196	437307.45	2148070.34
403	020461990195	437329.23	2148080.30
404	020461990194	437352.92	2148076.40
405	020461990193	437397.25	2148060.72
406	020461990192	437432.01	2148058.26
407	020461990191	437475.72	2148063.98
408	020461990190	437528.67	2148065.92
409	020461990189	437543.40	2148060.09
410	020461990188	437580.69	2148058.64
411	020461990187	437589.65	2148051.62
412	020461990186	437607.58	2148027.87
413	020461990185	437626.29	2148022.93
414	020461990184	437639.72	2148021.73
415	020461990183	437667.32	2148028.09
416	020461990182	437703.97	2148045.17
417	020461990181	437718.62	2148063.18
418	020461990180	437723.19	2148062.32
419	020461990179	437738.71	2148050.57
420	020461990178	437758.10	2148032.15
421	020461990177	437766.75	2148026.12
422	020461990176	437783.32	2148034.92
423	020461990175	437793.32	2148057.66
424	020461990174	437807.82	2148083.67

425	020461990173	437827.81	2148097.52
426	020461990172	437837.75	2148103.83
427	020461990171	437852.60	2148112.81
428	020461990170	437862.65	2148129.14
429	020461990169	437875.18	2148147.72
430	020461990168	437888.45	2148161.45
431	0204676902	437886.63	2148208.58
432	0204676901	438041.26	2148269.90
433	02046769	438022.77	2148331.19
434	02046768	438071.42	2148360.39
435	02046752	438147.78	2148388.38
436	02046733	438229.28	2148413.10
437	02046715	438292.12	2148478.91
438	02046703	438409.53	2148524.78
439	02046665	438433.06	2148570.22
440	02046660	438507.85	2148631.22
441	02046645	438502.88	2148664.99
442	02046646	438568.15	2148735.95
443	02046633	438589.53	2148802.51
444	02046627	438649.52	2148843.69
445	02046615	438677.14	2148896.00
446	02046608	438717.97	2148924.03
447	02046597	438717.89	2148966.39
448	02046598	438708.22	2149060.22
449	02046601	438700.21	2149067.38
450	02046603	438677.85	2149084.70
451	02046607	438667.09	2149155.67
452	02046610	438642.85	2149222.96
453	02046617	438641.90	2149269.56
454	02046618	438642.70	2149355.20
455	02902748030	438715.45	2149586.62
456	02902748029	438696.20	2149677.43
457	02902748028	438672.11	2149867.71
458	02902748027	438599.04	2150230.97
459	02902748026	438516.96	2150699.94
460	02902748025	438495.96	2151083.76
461	02902748024	438082.11	2151116.91
462	02902748023	438142.16	2151208.20
463	02902748022	438565.02	2152022.61
464	02902748021	439015.36	2152843.87
465	02902748020	439226.44	2153232.12
466	02902748019	439330.04	2153419.78
467	02902748018	439510.38	2153783.74

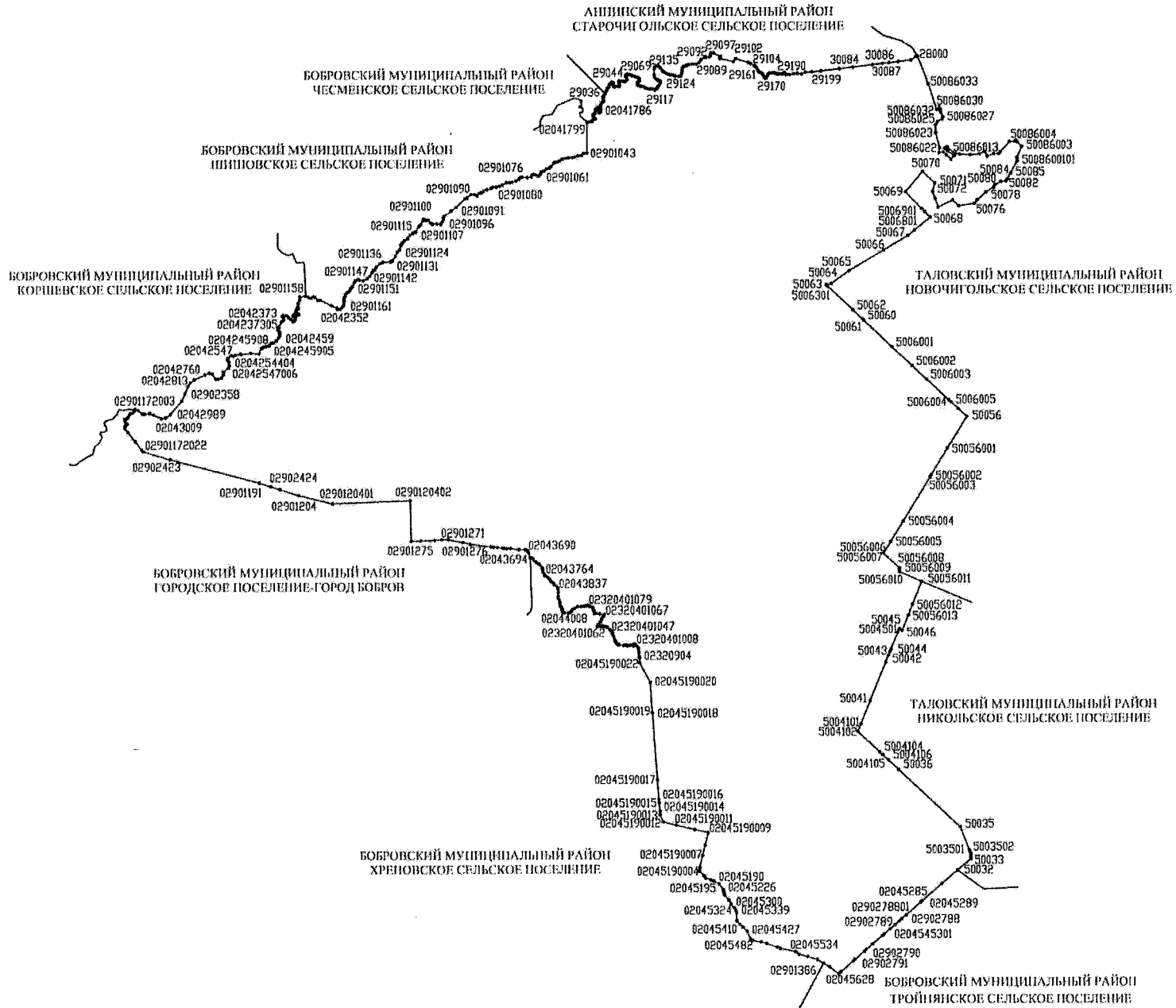
468	02902748017	439555.81	2153894.91
469	02902748016	439377.55	2153984.49
470	02902748015	439301.42	2154024.64
471	02902748014	439645.63	2154648.91
472	02902748013	439708.38	2154658.76
473	02902748012	439720.68	2154703.05
474	02902748011	439561.65	2154739.35
475	02902748010	439534.27	2154952.83
476	02902748009	439796.04	2155033.72
477	02902748008	439816.34	2155076.17
478	02902748007	439835.72	2155120.47
479	02902748006	439945.08	2155396.39
480	02902748005	440069.65	2155703.68
481	02902748004	440120.87	2155836.56
482	02902748003	440187.10	2155956.44
483	02902748002	440353.42	2156051.12
484	02902748001	440904.33	2156469.15
485	02902748	441056.16	2156760.59
486	02046098	441125.59	2156896.01
487	02902745	441418.22	2156779.85
488	0204594903	441523.60	2156853.93
489	0204594902	441719.65	2157026.87
490	0204594901	442033.85	2157301.06
491	02045949	442071.23	2157229.81
492	02902740	442085.73	2156941.28
493	02902739	442101.68	2156662.10
494	02045944	442119.89	2156298.26
495	02902738	442267.61	2156305.66
496	02902737	442796.62	2156341.22
497	02902736	442822.24	2156342.80
498	02902735	443064.12	2156357.81
499	02902734	443393.00	2156370.58
500	02902733	443645.04	2156380.37
501	02902732	443852.02	2156384.30
502	02045706	444107.79	2156389.45
503	02902731	444122.72	2156123.91
504	02902730	444152.25	2155558.71
505	02045697	444165.14	2154952.40
506	02045675	444311.01	2154965.68
507	02045668	444354.23	2154835.53
508	020448630118	444351.85	2154788.85
509	020448630117	444614.70	2154603.93
510	020448630116	445118.98	2154486.66

511	020448630115	445321.91	2154640.27
512	020448630114	445514.27	2154827.89
513	020448630113	445583.11	2154817.32
514	020448630112	445680.96	2154921.59
515	020448630111	446128.50	2155367.52
516	020448630110	446332.21	2155588.88
517	020448630109	446470.46	2155733.76
518	020448630108	446365.69	2155859.39
519	020448630107	446528.52	2156017.13
520	020448630106	446619.86	2156201.90
521	020448630105	446647.87	2156265.67
522	020448630104	446773.37	2156208.92
523	020448630103	447039.14	2156316.89
524	020448630102	447205.25	2156372.25
525	020448630101	447376.89	2156375.02
526	020448630100	447628.81	2156395.78
527	020448630099	447691.28	2156660.59
528	020448630098	447711.24	2156696.87
529	020448630097	447957.85	2156951.80
530	020448630096	448039.01	2157015.56
531	020448630095	448032.28	2157085.38
532	020448630094	448027.42	2157171.35
533	020448630093	448023.73	2157236.64
534	020448630092	448019.93	2157303.78
535	020448630091	448016.10	2157371.62
536	020448630090	448011.73	2157448.80
537	020448630089	448007.48	2157523.98
538	020448630088	448003.56	2157593.37
539	020448630087	447999.65	2157662.46
540	020448630086	447996.15	2157724.48
541	020448630085	447992.38	2157791.08
542	020448630084	447988.78	2157854.79
543	020448630083	447985.24	2157917.38
544	020448630082	447981.61	2157981.70
545	020448630081	447977.75	2158049.90
546	020448630080	447974.05	2158115.47
547	020448630079	447970.28	2158182.05
548	020448630078	447965.86	2158260.25
549	020448630077	447962.71	2158310.80
550	020448630076	447959.26	2158366.28
551	020448630075	447955.53	2158426.14
552	020448630074	447951.58	2158489.61
553	020448630073	447947.36	2158557.30

554	020448630072	447944.89	2158603.77
555	020448630071	447942.17	2158654.75
556	020448630070	447938.78	2158718.46
557	020448630069	447935.46	2158780.86
558	020448630068	447932.24	2158841.44
559	020448630067	447928.87	2158904.75
560	020448630066	447925.30	2158971.75
561	020448630065	447927.52	2158974.49
562	020448630064	447925.65	2159009.37
563	020448630063	447922.87	2159061.38
564	020448630062	447919.31	2159127.84
565	020448630061	447915.36	2159201.71
566	020448630060	447911.75	2159269.12
567	020448630059	447908.15	2159336.23
568	020448630058	447904.45	2159405.44
569	020448630057	447901.16	2159473.41
570	020448630056	447898.17	2159535.08
571	020448630055	447894.96	2159601.48
572	020448630054	447891.59	2159671.00
573	020448630053	447888.56	2159733.67
574	020448630052	447884.43	2159796.08
575	020448630051	447879.94	2159864.02
576	020448630050	447875.44	2159932.10
577	020448630049	447871.20	2160008.71
578	020448630048	447867.07	2160083.18
579	020448630047	447862.88	2160158.79
580	020448630046	447859.04	2160228.08
581	020448630045	447855.27	2160296.06
582	020448630044	447850.99	2160373.34
583	020448630043	447848.18	2160437.17
584	020448630042	447845.06	2160508.03
585	020448630041	447841.98	2160577.93
586	020448630040	447843.63	2160638.67
587	020448630039	447845.29	2160699.49
588	020448630038	447848.10	2160773.17
589	020448630037	447853.89	2160852.71
590	020448630036	447863.20	2160897.48
591	020448630035	447872.53	2160942.30
592	020448630034	447888.30	2161007.33
593	020448630033	447906.56	2161067.26
594	020448630032	447918.28	2161102.48
595	020448630031	447945.29	2161164.84
596	020448630030	447966.96	2161207.80

597	020448630029	447984.67	2161237.67
598	020448630028	447984.02	2161240.47
599	020448630027	447980.58	2161243.59
600	020448630026	447990.52	2161255.95
601	020448630025	447994.16	2161256.79
602	020448630024	447997.47	2161258.10
603	020448630023	448031.21	2161307.83
604	020448630022	448076.42	2161365.46
605	020448630021	448123.90	2161425.97
606	020448630020	448166.33	2161480.05
607	020448630019	448205.92	2161530.52
608	020448630018	448244.08	2161586.60
609	020448630017	448283.00	2161643.82
610	020448630016	448304.39	2161681.52
611	020448630015	448331.44	2161729.19
612	020448630014	448363.35	2161806.97
613	020448630013	448386.44	2161874.23
614	020448630012	448400.46	2161949.53
615	020448630011	448408.27	2162031.91
616	020448630010	448428.74	2162033.94
617	020448630009	448430.81	2162040.76
618	020448630008	448432.73	2162043.37
619	020448630007	448433.15	2162043.93
620	020448630006	448435.13	2162045.76

Карта-схема границ Слободского сельского поселения Бобровского муниципального района Воронежской области



Перечень координат характерных точек границ Слободского сельского поселения Бобровского муниципального района Воронежской области

№ п/п	Номер характерной точки границ	Координаты	
		X	Y
1	29036	468155.49	2167483.58
2	29037	468199.89	2167498.50
3	29038	468243.47	2167520.89
4	29039	468296.26	2167538.66
5	29040	468336.14	2167577.41
6	29041	468380.40	2167595.82
7	29042	468409.98	2167606.09
8	29043	468439.11	2167626.86
9	29044	468453.51	2167653.00
10	29045	468451.94	2167677.96
11	29046	468429.32	2167703.51
12	29047	468401.24	2167704.81
13	29048	468370.76	2167691.99
14	29049	468338.82	2167701.63
15	29050	468334.65	2167728.98
16	29051	468342.94	2167757.36
17	29052	468351.50	2167802.77
18	29053	468346.69	2167856.61
19	29054	468372.72	2167868.24
20	29055	468421.82	2167855.33
21	29056	468473.39	2167843.03
22	29057	468488.08	2167862.17
23	29058	468479.81	2167926.88
24	29059	468478.11	2167966.34
25	29060	468476.23	2168010.30
26	29061	468493.95	2168040.59
27	29062	468530.91	2168065.69
28	29063	468566.60	2168050.21
29	29064	468602.66	2168026.23
30	29065	468642.60	2168016.93
31	29066	468665.92	2168044.96
32	29067	468667.28	2168071.54
33	29068	468666.43	2168103.03
34	29069	468655.79	2168141.11
35	29070	468643.15	2168167.59
36	29071	468634.85	2168197.76
37	29072	468621.54	2168239.73

38	2907201	468607.47	2168266.23
39	29073	468604.12	2168272.52
40	29074	468592.48	2168310.55
41	29075	468573.86	2168359.80
42	29076	468549.11	2168388.27
43	29077	468497.08	2168399.55
44	29078	468476.72	2168372.65
45	29079	468448.46	2168342.92
46	29080	468406.50	2168341.12
47	29081	468372.61	2168361.19
48	29082	468356.48	2168399.03
49	29108	468349.70	2168440.28
50	29109	468340.42	2168493.43
51	29110	468319.09	2168524.04
52	29111	468304.75	2168554.96
53	29112	468286.09	2168616.72
54	29113	468269.65	2168650.04
55	29114	468280.05	2168687.52
56	29115	468278.36	2168726.99
57	29116	468269.81	2168763.15
58	29117	468250.00	2168793.33
59	29118	468275.04	2168839.45
60	29119	468307.34	2168868.36
61	29120	468331.19	2168883.89
62	29121	468367.13	2168909.45
63	29122	468418.71	2168943.69
64	29123	468449.95	2168950.54
65	29124	468476.12	2168947.16
66	29125	468491.32	2168919.28
67	29126	468504.34	2168895.82
68	29127	468530.70	2168852.91
69	29128	468555.83	2168815.45
70	29129	468600.57	2168787.34
71	29130	468648.44	2168779.88
72	29131	468646.45	2168781.58
73	29132	468809.90	2168784.30
74	29133	468849.69	2168790.01
75	29134	468878.03	2168817.75
76	29135	468891.77	2168847.36
77	29136	468890.29	2168881.83
78	29137	468880.53	2168899.43
79	29138	468855.10	2168932.37
80	29139	468826.27	2168951.15

81	29140	468778.40	2168993.64
82	29141	468738.29	2169030.46
83	29142	468694.02	2169094.12
84	29143	468673.41	2169154.79
85	29144	468656.75	2169228.15
86	29145	468651.04	2169267.94
87	29146	468646.72	2169298.78
88	29147	468630.15	2169335.11
89	29148	468618.67	2169332.67
90	29149	468616.20	2169438.60
91	29150	468617.50	2169466.69
92	29151	468626.49	2169490.59
93	29152	468667.01	2169518.89
94	29153	468711.77	2169520.77
95	29154	468768.22	2169523.19
96	29155	468841.51	2169541.35
97	29083	468880.02	2169588.54
98	29084	468906.89	2169650.75
99	29085	468920.29	2169699.86
100	29086	468937.44	2169790.18
101	29087	468935.84	2169827.65
102	29088	468935.19	2169831.12
103	29089	468932.30	2169910.07
104	29090	468987.54	2169987.51
105	29091	469055.77	2170041.98
106	29092	469114.16	2170127.56
107	29093	469119.30	2170174.91
108	29094	469128.36	2170263.29
109	29095	469154.29	2170288.92
110	29096	469204.76	2170290.59
111	29097	469229.97	2170309.68
112	29098	469229.51	2170378.73
113	29099	469134.17	2170559.81
114	29100	469088.11	2170536.82
115	29101	469003.58	2170909.54
116	29102	469076.81	2170975.74
117	29103	468979.82	2171300.38
118	29104	468943.24	2171371.38
119	29105	468897.04	2171468.49
120	29158	468873.64	2171499.14
121	29159	468830.50	2171528.93
122	29160	468788.91	2171547.23
123	29161	468761.31	2171570.10

124	29162	468737.70	2171592.49
125	29163	468714.10	2171613.38
126	29164	468705.45	2171643.84
127	29165	468688.85	2171666.26
128	29166	468660.71	2171694.13
129	29167	468632.11	2171715.99
130	29168	468592.05	2171728.80
131	29169	468568.48	2171742.69
132	29170	468560.41	2171758.65
133	29171	468567.76	2171789.19
134	29172	468587.68	2171805.78
135	29173	468606.62	2171819.87
136	29174	468632.07	2171828.99
137	29175	468660.52	2171840.63
138	29176	468672.45	2171854.68
139	29177	468681.87	2171872.73
140	29178	468688.76	2171895.76
141	29179	468694.52	2171945.29
142	29180	468694.39	2171973.29
143	29181	468694.26	2172001.29
144	29182	468683.60	2172034.24
145	29183	468676.99	2172057.71
146	29184	468672.27	2172097.67
147	29185	468670.21	2172115.18
148	29186	468669.07	2172144.67
149	29187	468668.85	2172193.67
150	29188	468669.69	2172224.67
151	29189	468678.56	2172252.22
152	2918901	468702.93	2172277.33
153	29190	468705.43	2172280.35
154	29191	468675.32	2172303.20
155	29192	468650.18	2172333.08
156	29193	468651.74	2172424.09
157	29194	468668.23	2172532.67
158	2919401	468683.18	2172631.29
159	29195	468684.23	2172638.25
160	29196	468667.73	2172742.81
161	29197	468710.74	2172846.38
162	29198	468722.92	2173019.44
163	29199	468744.03	2173266.21
164	30084	468801.25	2173758.72
165	30085	468843.74	2174122.42
166	30086	468904.88	2174648.94

167	30087	468937.24	2174922.77
168	30088	468956.23	2175094.22
169	30089	468984.37	2175330.99
170	30090	469025.23	2175676.88
171	30091	469119.43	2175820.02
172	28000	469129.68	2175857.35
173	50086033	468386.89	2176136.91
174	50086032	467695.53	2176368.00
175	50086031	467711.53	2176415.36
176	50086030	467764.00	2176431.00
177	50086029	467712.00	2176464.00
178	50086028	467649.00	2176462.00
179	5008602801	467624.80	2176473.45
180	50086027	467501.00	2176532.00
181	50086026	467450.00	2176512.00
182	50086025	467372.00	2176383.00
183	50086024	467300.00	2176330.00
184	50086023	467090.00	2176333.00
185	50086022	466682.00	2176441.00
186	50086021	466550.00	2176420.00
187	50086020	466563.00	2176538.00
188	50086019	466494.00	2176623.00
189	50086018	466375.00	2176741.00
190	50086017	466470.00	2176825.00
191	50086016	466606.00	2176650.00
192	50086015	466665.00	2176577.00
193	50086014	466695.00	2176635.00
194	50086013	466520.00	2176862.00
195	5008601301	466511.28	2176964.07
196	50086012	466487.00	2177248.00
197	50086011	466515.00	2177490.00
198	50086010	466574.00	2177632.00
199	50086009	466452.00	2177705.00
200	50086008	466520.00	2177882.00
201	50086007	466522.00	2178007.00
202	5008600701	466573.26	2178052.68
203	50086006	466844.00	2178294.01
204	50086005	466854.00	2178440.01
205	50086004	466875.00	2178472.01
206	5008600401	466835.14	2178508.74
207	50086003	466710.00	2178624.01
208	50086002	466416.00	2178495.01
209	50086001	466350.08	2178506.27

210	5008600101	466334.00	2178509.01
211	50086	466311.72	2178489.88
212	50085	466000.77	2178324.37
213	50084	465846.78	2178231.32
214	50083	465835.19	2178242.35
215	50082	465795.76	2178201.76
216	50081	465778.39	2178064.83
217	5008101	465697.80	2177921.67
218	50080	465691.62	2177910.69
219	50079	465616.88	2177870.33
220	50078	465499.10	2177665.82
221	50077	465292.73	2177436.65
222	50076	465194.57	2177360.17
223	50075	465131.07	2176949.32
224	5007501	465135.55	2176944.50
225	50074	465284.33	2176784.28
226	50073	465102.73	2176399.80
227	5007301	465324.12	2176319.31
228	50072	465513.91	2176250.33
229	50071	465739.13	2176317.06
230	50070	466050.06	2175982.82
231	50069	465503.64	2175527.27
232	5006901	465066.15	2175957.13
233	5006902	464984.41	2176037.45
234	50068	464833.43	2176185.79
235	5006801	464489.03	2175765.76
236	50067	464347.83	2175593.54
237	50066	463961.69	2174942.00
238	50065	463405.15	2174011.04
239	50064	463068.01	2173532.50
240	5006501	463033.40	2173402.03
241	50063	463033.14	2173401.09
242	5006301	463004.85	2173430.94
243	50062	462359.22	2174112.54
244	50061	462111.74	2174373.78
245	50060	462080.92	2174406.33
246	5006001	461362.59	2175157.42
247	5006002	460856.01	2175693.75
248	5006003	460492.97	2176078.08
249	5006004	459935.45	2176667.23
250	5006005	459876.48	2176731.33
251	5006006	459693.51	2176924.13
252	50056	459489.85	2177152.54

253	50056001	458641.50	2176635.48
254	50056002	457925.64	2176196.75
255	50056003	457866.91	2176166.61
256	50056004	456696.23	2175451.99
257	50056005	456150.29	2175115.78
258	50056006	455840.93	2174926.79
259	50056007	455833.73	2174922.23
260	50056008	455442.86	2175342.11
261	50056009	455393.29	2175344.01
262	50056010	455341.30	2175345.14
263	50056011	455076.44	2175939.39
264	50056012	454479.10	2175698.79
265	50056013	454186.52	2175581.89
266	50046	453778.60	2175415.13
267	50045	453811.65	2175335.34
268	5004501	453732.79	2175303.13
269	50044	453283.69	2175119.69
270	50043	453211.23	2175088.64
271	50042	453124.29	2175050.09
272	5004201	452937.43	2174974.75
273	50041	451904.35	2174558.19
274	5004101	451291.77	2174307.76
275	5004102	451092.92	2174225.14
276	5004103	451090.36	2174225.76
277	5004104	450546.24	2174807.30
278	5004105	450474.33	2174883.85
279	5004106	450327.49	2175040.87
280	50036	450073.95	2175308.95
281	50035	448531.05	2176955.46
282	5003501	447923.28	2177186.53
283	5003502	447899.80	2177195.59
284	50034	447813.13	2177228.73
285	5003401	447779.70	2177230.61
286	5003402	447714.12	2177232.20
287	50033	447683.98	2177232.93
288	50032	447381.30	2176880.65
289	02902606	447021.12	2176460.80
290	02045285	446561.65	2175927.09
291	02045289	446535.29	2175899.29
292	02902787	446535.00	2175898.96
293	02045290	446532.05	2175896.98
294	02045357	446188.29	2175508.40
295	0290278801	446181.46	2175500.33

296	02902788	446081.51	2175382.20
297	0204540101	446024.08	2175316.12
298	02045401	445928.82	2175206.51
299	02902789	445817.02	2175077.72
300	0204545301	445679.14	2174918.22
301	02045453	445645.98	2174879.86
302	02045506	445409.91	2174600.18
303	02045528	445269.71	2174443.22
304	02902790	445225.49	2174391.20
305	02045579	445001.89	2174133.64
306	02902791	444965.16	2174092.69
307	02045624	444675.63	2173760.91
308	0204562801	444657.58	2173740.02
309	02045628	444618.90	2173695.25
310	02045606	444801.40	2173458.85
311	02901386	444902.41	2173295.40
312	02045578	445003.89	2173131.19
313	02045558	445085.66	2172866.01
314	02045544	445143.63	2172637.05
315	0204554401	445199.03	2172566.46
316	0204554402	445203.21	2172559.74
317	02045534	445218.34	2172537.76
318	02902630	445306.99	2172132.10
319	02045519	445337.87	2172046.84
320	02045499	445432.35	2171769.07
321	02045491	445474.63	2171617.02
322	02045482	445514.82	2171404.84
323	02045468	445559.91	2171332.40
324	02045427	445762.41	2171242.65
325	0204542701	445861.59	2171139.75
326	02045410	445881.88	2171117.50
327	02045399	445944.98	2171046.62
328	02045384	446043.83	2170968.69
329	02045339	446258.61	2170958.00
330	02045317	446316.09	2170942.04
331	02045324	446377.14	2170913.45
332	02045309	446403.43	2170879.43
333	02045300	446488.51	2170814.58
334	02045279	446596.24	2170756.86
335	02045248	446733.37	2170640.22
336	02045252	446772.16	2170636.58
337	02045243	446806.87	2170623.54
338	0204524301	446841.86	2170615.40

339	0204524302	446856.64	2170610.67
340	02045226	446883.82	2170600.13
341	02045195	447032.67	2170489.60
342	02045190	447106.85	2170355.88
343	02045190001	447145.00	2170274.99
344	02045190002	447191.22	2170134.97
345	02045190003	447251.70	2170092.10
346	02045190004	447370.36	2169964.26
347	02045190005	447410.93	2169966.44
348	02045190006	447475.92	2169979.26
349	02045190007	447794.83	2170054.95
350	02045190008	448065.81	2170121.21
351	02045190009	448404.71	2170207.30
352	02045190010	448486.10	2169839.36
353	02045190011	448601.90	2169341.27
354	02045190012	448690.00	2168995.68
355	02045190013	448889.04	2168914.95
356	02045190014	448969.37	2168917.50
357	02045190015	449209.87	2168890.39
358	02045190016	449300.55	2168881.52
359	02045190017	449814.37	2168847.93
360	02045190018	451594.71	2168716.10
361	02045190019	451605.63	2168709.31
362	02045190020	452412.13	2168661.90
363	02045190021	452941.29	2168378.17
364	02045190022	452945.36	2168372.22
365	02320904	453082.74	2168390.47
366	02320401	453083.50	2168373.38
367	02320401001	453083.95	2168363.13
368	02320401002	453198.34	2168362.32
369	02320401003	453233.10	2168358.75
370	02320401004	453310.65	2168351.74
371	02320401005	453329.61	2168343.69
372	02320401006	453391.00	2168297.35
373	02320401007	453426.77	2168272.14
374	02320401008	453438.82	2168260.03
375	02320401009	453437.07	2168256.49
376	02320401010	453425.39	2168217.88
377	02320401011	453387.35	2168230.63
378	02320401012	453384.65	2168224.33
379	02320401013	453402.85	2168171.30
380	02320401014	453403.43	2168144.44
381	02320401015	453400.24	2168118.39

382	02320401016	453387.80	2168063.38
383	02320401017	453382.68	2168053.37
384	02320401018	453400.98	2168046.42
385	02320401019	453399.83	2168006.26
386	02320401020	453403.33	2167984.33
387	02320401021	453404.08	2167945.80
388	02320401022	453410.21	2167836.41
389	02320401023	453411.70	2167835.21
390	02320401024	453418.10	2167836.53
391	02320401025	453419.40	2167835.11
392	02320401026	453427.07	2167812.07
393	02320401027	453427.98	2167796.63
394	02320401028	453428.95	2167790.84
395	02320401029	453430.71	2167786.92
396	02320401030	453437.40	2167779.84
397	02320401031	453448.70	2167770.86
398	02320401032	453461.03	2167763.03
399	02320401033	453465.90	2167761.03
400	02320401034	453484.24	2167756.39
401	02320401035	453491.23	2167752.37
402	02320401036	453510.76	2167737.36
403	02320401037	453519.05	2167732.38
404	02320401038	453539.98	2167724.12
405	02320401039	453609.96	2167698.15
406	02320401040	453659.75	2167679.06
407	02320401041	453712.30	2167658.90
408	02320401042	453734.02	2167651.21
409	02320401043	453750.79	2167645.68
410	02320401044	453756.19	2167642.83
411	02320401045	453760.72	2167639.77
412	02320401046	453779.19	2167624.45
413	02320401047	453804.22	2167602.21
414	02320401048	453822.18	2167585.56
415	02320401049	453882.88	2167522.48
416	02320401050	453896.10	2167508.11
417	02320401051	453898.17	2167504.05
418	02320401052	453899.48	2167499.09
419	02320401053	453902.17	2167480.97
420	02320401054	453913.00	2167421.54
421	02320401055	453916.36	2167407.79
422	02320401056	453924.40	2167385.61
423	02320401057	453925.31	2167379.86
424	02320401058	453925.37	2167372.84

425	02320401059	453924.07	2167360.57
426	02320401060	453920.10	2167322.97
427	02320401061	453918.65	2167290.52
428	02320401062	453916.49	2167262.83
429	02320401063	453963.86	2167280.55
430	02320401064	454032.43	2167330.67
431	02320401065	454106.31	2167377.73
432	02320401066	454178.14	2167418.04
433	02320401067	454230.25	2167435.57
434	02320401068	454243.20	2167315.85
435	02320401069	454253.31	2167227.48
436	02320401070	454258.66	2167172.87
437	02320401071	454300.78	2167175.24
438	02320401072	454316.03	2167171.87
439	02320401073	454317.72	2167151.72
440	02320401074	454371.64	2167145.97
441	02320401075	454405.42	2167139.70
442	02320401076	454419.65	2167126.33
443	02320401077	454422.09	2167099.41
444	02320401078	454437.67	2167050.32
445	02320401079	454456.88	2167046.76
446	02320401080	454454.17	2167018.15
447	02320401081	454466.70	2167009.18
448	02320401082	454464.93	2166991.74
449	02320401083	454457.14	2166964.65
450	02320401084	454445.20	2166921.48
451	02320401085	454446.81	2166879.84
452	02320401086	454442.15	2166817.53
453	02320401087	454433.77	2166726.79
454	02320401088	454395.01	2166661.61
455	02043950	454359.37	2166589.40
456	0204395001	454328.93	2166571.34
457	0204395002	454299.50	2166555.08
458	0204395003	454288.20	2166539.51
459	0204395004	454274.90	2166518.23
460	0204395005	454275.50	2166494.30
461	02044022	454266.61	2166378.99
462	02044008	454280.51	2166345.30
463	02044020	454308.38	2166342.29
464	0204402001	454303.78	2166332.93
465	0204402002	454303.78	2166321.83
466	0204402003	454339.52	2166320.73
467	02043957	454361.87	2166312.51

468	02043958	454396.52	2166306.20
469	02043983	454422.12	2166281.13
470	0204398301	454438.34	2166260.21
471	0204398302	454496.26	2166254.42
472	0204398303	454538.06	2166250.31
473	0204398304	454546.96	2166249.29
474	0204398305	454555.73	2166248.29
475	02043937	454589.55	2166244.41
476	02043911	454618.32	2166236.32
477	02043903	454668.49	2166202.27
478	02043893	454715.65	2166207.98
479	02043882	454822.73	2166210.25
480	02043860	454907.98	2166204.61
481	02043843	454936.73	2166198.22
482	02043837	454966.50	2166177.44
483	02043829	455022.22	2166102.81
484	02043820	455034.08	2166097.89
485	02043817	455061.31	2166077.93
486	02043810	455097.31	2166030.14
487	02043804	455123.79	2166001.69
488	02043799	455152.63	2165988.53
489	02043794	455176.40	2165975.30
490	02043792	455192.68	2165954.34
491	02043791	455231.92	2165916.75
492	02043786	455256.21	2165861.18
493	02043780	455269.86	2165847.82
494	02043777	455287.54	2165850.59
495	02043776	455307.82	2165847.47
496	02043769	455321.51	2165830.72
497	02043764	455343.70	2165809.00
498	0204376401	455412.74	2165800.82
499	0204376402	455452.77	2165793.28
500	0204376403	455455.62	2165792.00
501	0204376404	455479.51	2165781.28
502	0204376405	455558.29	2165717.54
503	02043735	455583.80	2165690.25
504	02043719	455608.04	2165638.91
505	02043717	455638.71	2165613.06
506	02043709	455668.02	2165560.10
507	02043705	455717.99	2165542.98
508	0204369401	455739.58	2165500.93
509	02043694	455751.05	2165463.95
510	02043705	455879.82	2165418.72

511	02043690	455937.72	2165398.39
512	02901292	455941.11	2165397.60
513	02043667	455962.36	2165338.66
514	02901285	455961.72	2165167.47
515	02901286	455999.96	2164931.44
516	0290127607	455996.56	2164838.59
517	0290127606	456005.46	2164771.76
518	0290127605	456009.68	2164728.79
519	0290127604	456024.13	2164581.85
520	0290127603	456034.10	2164480.40
521	0290127602	456040.10	2164419.00
522	0290127601	456117.60	2163852.70
523	02901276	456161.88	2163648.99
524	02901271	456242.38	2163263.93
525	02901272	456241.82	2163091.07
526	02901273	456224.62	2162903.53
527	02901274	456208.88	2162521.98
528	02901275	456203.21	2162268.09
529	0290120402	457284.37	2162241.96
530	0290120401	457206.00	2160141.90
531	02901204	457422.46	2159247.41
532	02902426	457426.28	2159224.70
533	02902425	457586.18	2158733.44
534	02902424	457668.98	2158479.08
535	02901191	457764.47	2158185.69
536	02902423	458393.61	2155810.83
537	02901172022	458610.80	2155096.72
538	02901172021	458665.80	2155053.22
539	02901172020	458877.20	2154886.02
540	02901172019	459129.33	2154686.61
541	02901172018	459234.10	2154603.72
542	02901172017	459283.80	2154607.72
543	02901172016	459322.40	2154624.52
544	02901172015	459354.50	2154674.62
545	02901172014	459378.10	2154646.72
546	02901172013	459428.10	2154612.02
547	02901172012	459467.20	2154599.22
548	02901172011	459476.90	2154600.42
549	02901172010	459513.00	2154679.42
550	02901172009	459541.20	2154705.62
551	02901172008	459596.20	2154726.72
552	02901172007	459634.40	2154769.92
553	02901172006	459663.30	2154832.22

554	02901172005	459695.10	2154856.42
555	02901172004	459729.40	2154866.52
556	02901172003	459741.87	2154879.41
557	02901172002	459718.62	2154953.56
558	02901172001	459624.50	2155071.34
559	02901172	459618.09	2155116.87
560	02902414	459614.87	2155139.80
561	02042983	459629.36	2155278.19
562	02042991	459593.95	2155371.61
563	02043009	459496.48	2155585.08
564	02043006	459507.34	2155689.51
565	02042989	459603.93	2155818.37
566	02042926	459961.75	2156129.92
567	02902358	460157.92	2156215.68
568	02042813	460361.73	2156299.03
569	02042787	460447.71	2156358.21
570	02042760	460532.50	2156460.32
571	02042750	460663.14	2156743.14
572	02042694	460707.74	2156865.41
573	02042547011	460683.22	2156938.57
574	02042547010	460549.94	2157031.18
575	02042547009	460548.28	2157104.03
576	02042547008	460579.37	2157187.84
577	02042547007	460659.31	2157244.84
578	02042547006	460735.48	2157244.11
579	02042547005	460845.11	2157372.17
580	02042547004	460910.54	2157397.46
581	02042547003	461008.95	2157386.24
582	02042547002	461070.87	2157342.80
583	02042547001	461107.04	2157352.13
584	02042547	461181.08	2157445.44
585	0204254404	461168.06	2157496.83
586	0204254403	461189.65	2157546.12
587	0204254402	461217.62	2157698.05
588	0204254401	461242.83	2157965.65
589	02042544	461223.58	2158178.79
590	0204245908	461363.84	2158244.75
591	0204245907	461397.61	2158303.73
592	0204245906	461422.81	2158371.91
593	0204245905	461443.67	2158449.34
594	0204245904	461507.78	2158509.63
595	0204245903	461521.31	2158567.47
596	0204245902	461575.16	2158637.77

597	0204245901	461651.98	2158703.29
598	02042459	461705.50	2158727.88
599	0204237308	461761.00	2158739.74
600	0204237307	461808.44	2158725.20
601	0204237306	461869.77	2158681.22
602	0204237305	461911.11	2158681.00
603	0204237304	461952.79	2158716.38
604	0204237303	462080.88	2158785.27
605	0204237302	462132.42	2158840.28
606	0204237301	462188.12	2158837.74
607	02042373	462237.44	2158808.83
608	02042357014	462250.71	2158825.13
609	02042357013	462246.94	2158914.90
610	02042357012	462195.87	2158964.73
611	02042357011	462153.28	2159038.90
612	02042357010	462096.18	2159081.25
613	02042357009	462098.20	2159117.72
614	02042357008	462139.09	2159149.70
615	02042357007	462206.53	2159152.41
616	02042357006	462243.58	2159096.20
617	02042357005	462274.63	2159107.69
618	02042357004	462267.21	2159155.88
619	02042357003	462255.50	2159209.94
620	02042357002	462269.41	2159240.65
621	02042357001	462294.07	2159226.62
622	02042357	462305.77	2159173.41
623	02042365	462359.89	2159163.22
624	02042354	462402.68	2159179.97
625	02042355	462434.05	2159228.74
626	02042346	462481.93	2159218.63
627	02042328	462574.02	2159231.72
628	02042332	462662.95	2159266.11
629	02042306	462752.33	2159268.32
630	02901158	462768.32	2159423.48
631	0204232702	462768.69	2159427.03
632	0204232701	462733.10	2159499.37
633	02042327	462718.65	2159568.64
634	0204232901	462746.37	2159637.71
635	02042329	462733.21	2159673.95
636	0204234201	462662.02	2159751.68
637	02042342	462663.76	2159816.11
638	0290116501	462506.86	2160121.34
639	02901165	462442.41	2160268.66

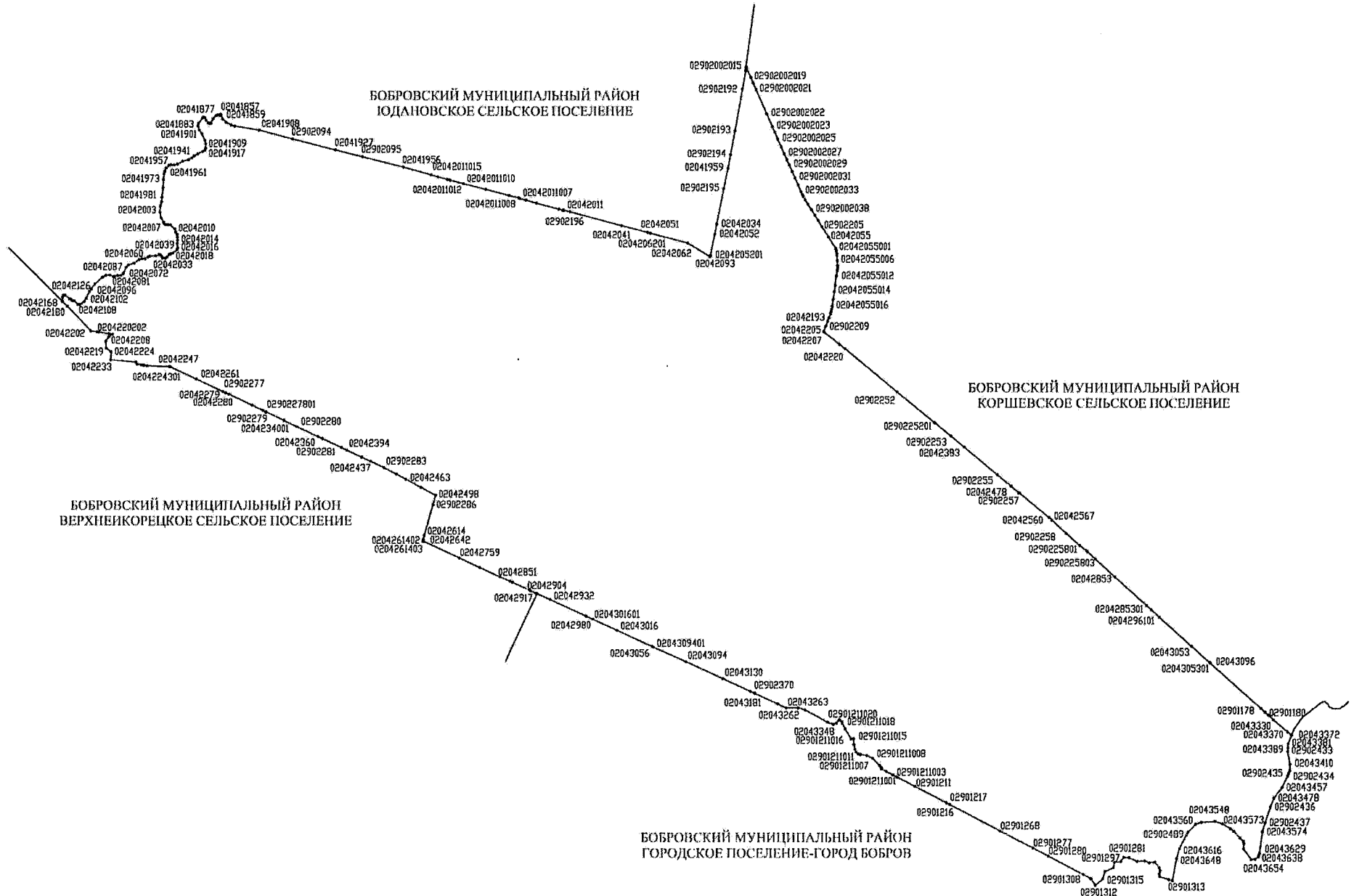
640	02042352	462411.67	2160295.32
641	02901163	462427.67	2160358.27
642	02901162	462456.64	2160397.69
643	02901161	462500.83	2160434.80
644	02901160	462544.41	2160454.95
645	02901159	462613.44	2160464.47
646	0290115701	462658.23	2160458.37
647	02901157	462712.17	2160461.73
648	02901156	462759.86	2160489.57
649	02901155	462811.11	2160503.91
650	02901154	462851.13	2160537.57
651	02901153	462873.31	2160580.27
652	02901152	462914.97	2160617.35
653	02901151	462966.14	2160637.61
654	02901150	463023.66	2160686.79
655	02901149	463131.80	2160735.04
656	02901148	463179.41	2160768.81
657	02901147	463202.41	2160813.22
658	02901146	463202.62	2160858.99
659	02901145	463177.45	2160970.47
660	02901143	463238.29	2161084.10
661	02901142	463304.74	2161158.83
662	02901141	463393.31	2161218.65
663	02901140	463458.74	2161245.06
664	02901139	463474.14	2161290.21
665	02901138	463545.26	2161331.12
666	02901136	463635.89	2161425.71
667	02901135	463665.99	2161505.83
668	02901132	463685.83	2161717.14
669	02901131	463707.07	2161766.61
670	02901129	463840.01	2161851.67
671	02901125	463943.92	2161900.71
672	02901124	464005.47	2161962.65
673	02901121	464123.15	2161992.40
674	02901120	464160.87	2162023.48
675	02901118	464191.71	2162035.82
676	02901119	464249.90	2162096.87
677	02901116	464307.03	2162174.00
678	02901115	464398.95	2162236.41
679	02901113	464449.31	2162315.14
680	02901112	464470.02	2162370.47
681	02901107	464491.97	2162401.37
682	02901109	464632.49	2162486.55

683	02901099	464677.42	2162531.30
684	02901095	464792.88	2162599.15
685	02901100	464825.62	2162609.82
686	02901108	464796.44	2162646.66
687	02901107	464794.34	2162676.29
688	02901106	464791.90	2162731.27
689	02901105	464728.68	2162791.22
690	02901104	464697.46	2162848.35
691	02901103	464700.71	2162958.58
692	02901102	464687.09	2163071.92
693	02901101	464718.89	2163082.60
694	02901096	464768.70	2163124.06
695	02901095	464825.49	2163150.39
696	02901094	464857.54	2163145.81
697	02901093	464897.75	2163156.61
698	02901092	465039.28	2163349.84
699	02901091	465137.34	2163481.78
700	02901090	465363.47	2163727.69
701	02901089	465388.20	2163777.06
702	02901088	465478.45	2163888.41
703	02901087	465472.35	2163977.19
704	02901086	465450.66	2164051.92
705	02901085	465505.96	2164119.78
706	02901084	465530.66	2164173.59
707	02901083	465568.42	2164229.40
708	02901082	465603.76	2164315.27
709	02901081	465635.79	2164426.45
710	02901080	465668.91	2164474.97
711	02901079	465673.59	2164570.02
712	02901078	465696.49	2164648.72
713	02901077	465727.01	2164726.81
714	02901076	465791.16	2164836.48
715	02901075	465791.88	2164922.93
716	02901074	465807.67	2164992.90
717	02901073	465829.47	2165090.16
718	02901072	465883.65	2165177.54
719	02901071	465922.92	2165217.78
720	02901070	465934.09	2165266.44
721	02901069	465927.52	2165398.42
722	02901068	465937.20	2165507.10
723	02901067	465971.20	2165515.06
724	02901066	465998.16	2165543.89
725	02901065	466006.50	2165574.66

726	02901064	465989.32	2165612.25
727	02901063	465968.19	2165668.35
728	02901062	465971.95	2165710.84
729	02901061	466004.69	2165744.08
730	02901060	466039.68	2165758.76
731	02901059	466068.28	2165778.10
732	02901058	466088.16	2165828.95
733	02901057	466104.95	2165859.14
734	02901056	466152.55	2165903.04
735	02901055	466172.95	2165980.80
736	02901054	466208.59	2166029.39
737	02901053	466305.21	2166109.76
738	02901052	466325.90	2166139.07
739	02901051	466342.44	2166204.85
740	02901050	466367.27	2166264.15
741	02901049	466410.42	2166327.35
742	02902231	466420.57	2166353.94
743	02902230	466434.18	2166433.19
744	02902229	466447.38	2166498.01
745	02902228	466453.44	2166603.28
746	02901047	466468.17	2166673.24
747	02901046	466500.43	2166749.69
748	02901045	466511.14	2166840.70
749	02901044	466562.15	2166910.97
750	02901043	466577.28	2166995.35
751	02041799	467410.41	2166986.38
752	02041800	467397.75	2167013.94
753	02041801	467408.22	2167081.08
754	02041802	467406.83	2167119.18
755	02041803	467420.18	2167138.84
756	02041793	467447.68	2167146.93
757	02041792	467471.36	2167197.30
758	02041791	467488.11	2167205.17
759	02041790	467529.07	2167176.13
760	02041789	467553.81	2167158.70
761	02041788	467586.61	2167165.13
762	02041787	467624.07	2167197.90
763	02041786	467643.55	2167327.08
764	02041785	467672.24	2167352.87
765	02041784	467727.18	2167351.98
766	02041783	467765.78	2167360.21
767	02041782	467782.04	2167346.05
768	02041781	467774.07	2167316.27

769	02041780	467720.86	2167266.31
770	02041779	467706.97	2167237.28
771	02041778	467713.96	2167222.13
772	02902063	467733.36	2167222.43
773	02041729	467760.83	2167246.57
774	02041726	467789.64	2167291.92
775	02041718	467853.59	2167356.45
776	02041677	467917.18	2167390.46
777	02041656	467938.52	2167428.07
778	02041633	467947.57	2167442.62
779	02041639	467985.71	2167432.17
780	02041631	468059.30	2167420.57
781	02041597	468072.88	2167428.68
782	02041586	468101.82	2167445.96

Карта-схема границ Сухо-Березовского сельского поселения Бобровского муниципального района Воронежской области



**Перечень координат характерных точек границ Сухо-Березовского
сельского поселения Бобровского муниципального района
Воронежской области**

№ п/п	Номер характерной точки границ	Координаты	
		X	Y
1	02041857	467223.37	2136295.84
2	02041860	467220.24	2136294.94
3	02041859	467154.76	2136321.89
4	02041880	467105.76	2136373.54
5	02041888	467064.76	2136452.31
6	02041898	467048.70	2136503.57
7	02041908	466986.97	2136877.01
8	02902094	466852.24	2137378.65
9	02041927	466686.88	2138027.80
10	02902095	466584.14	2138430.25
11	02041956	466427.03	2139052.50
12	02042011015	466311.26	2139472.95
13	02042011014	466281.83	2139578.78
14	02042011013	466241.36	2139724.76
15	02042011012	466234.14	2139747.08
16	02042011011	466230.15	2139760.50
17	02042011010	466178.07	2139968.30
18	02042011009	466094.12	2140310.26
19	02042011008	466002.28	2140664.84
20	02042011007	465965.61	2140810.64
21	02042011006	465958.43	2140829.31
22	02042011005	465929.99	2140925.90
23	02042011004	465886.56	2141082.86
24	02042011003	465796.74	2141427.85
25	02042011002	465780.45	2141485.60
26	02042011001	465779.99	2141500.20
27	02042011	465781.58	2141500.36
28	02902196	465756.79	2141594.62
29	02042041	465547.44	2142375.14
30	02042051	465445.00	2142773.41
31	0204206201	465433.75	2142817.16
32	02042062	465283.36	2143377.79
33	02042093	465078.76	2143717.35
34	0204205201	465098.08	2143721.47
35	02042052	465419.47	2143789.99
36	02042034	465569.95	2143818.86
37	02902195	466102.80	2143923.73

38	02041959	466413.39	2143986.32
39	02902194	466617.06	2144024.64
40	02902193	466978.32	2144092.63
41	02902192	467609.04	2144203.56
42	02902002018	467877.64	2144252.64
43	02902002017	467900.11	2144255.37
44	02902002016	467918.94	2144257.65
45	02902002015	467939.41	2144255.75
46	02902002019	467780.74	2144326.68
47	02902002020	467698.85	2144363.09
48	02902002021	467597.71	2144408.13
49	02902002022	467230.49	2144571.35
50	02902002023	467039.93	2144656.03
51	02902002024	466960.32	2144691.41
52	02902002025	466849.41	2144740.70
53	02902002026	466731.85	2144792.94
54	02902002027	466633.73	2144836.54
55	02902002028	466538.07	2144879.05
56	02902002029	466461.12	2144913.25
57	02902002030	466360.34	2144958.03
58	02902002031	466267.06	2144999.67
59	02902002032	466160.42	2145047.03
60	02902002033	466060.91	2145091.22
61	02902002034	466011.23	2145114.55
62	02902002035	465984.36	2145129.00
63	02902002036	465933.82	2145157.10
64	02902002037	465869.63	2145198.20
65	02902002038	465785.30	2145252.20
66	02902002039	465701.34	2145305.97
67	02902002040	465624.66	2145355.08
68	02902205	465527.39	2145414.97
69	02042055	465375.40	2145515.33
70	02042055001	465208.72	2145621.14
71	02042055002	465188.10	2145626.94
72	02042055003	465165.66	2145633.46
73	02042055004	465126.09	2145640.85
74	02042055005	465101.90	2145642.79
75	02042055006	465018.66	2145648.04
76	02042055007	464946.07	2145651.77
77	02042055008	464917.51	2145652.80
78	02042055009	464900.29	2145652.19
79	02042055010	464890.96	2145651.85
80	02042055011	464863.57	2145648.30

81	02042055012	464788.87	2145637.05
82	02042055013	464649.20	2145618.17
83	02042055014	464550.63	2145604.85
84	02042055015	464433.19	2145588.97
85	02042055016	464325.21	2145574.37
86	02042055017	464281.83	2145566.23
87	02042055018	464249.85	2145560.23
88	02042055019	464219.82	2145550.64
89	02042055020	464153.70	2145524.61
90	02042193	464107.17	2145506.22
91	02902209	464037.44	2145479.14
92	02042205	463949.31	2145441.46
93	02042207	463941.66	2145451.69
94	0204220701	463758.50	2145687.20
95	02042220	463691.64	2145773.17
96	02902252	463037.73	2146570.23
97	0290225201	462578.95	2147131.97
98	0290225202	462570.09	2147142.82
99	02902253	462372.07	2147385.28
100	02042383	462208.21	2147582.63
101	02902255	461790.98	2148084.98
102	02042478	461617.17	2148294.01
103	02902257	461515.59	2148414.98
104	02042560	461144.18	2148863.10
105	02042567	461106.48	2148904.36
106	02042568	461106.08	2148904.80
107	02902258	460908.15	2149121.41
108	0290225801	460722.93	2149327.36
109	0290225802	460635.13	2149435.06
110	0290225803	460515.80	2149566.87
111	02042853	460244.76	2149864.79
112	0204285301	459813.94	2150346.57
113	02042961	459749.82	2150418.28
114	0204296101	459637.31	2150543.81
115	02043053	459196.30	2151035.85
116	0204305301	458949.87	2151310.58
117	0204305302	458942.66	2151318.63
118	02043096	458937.10	2151325.47
119	02901178	458258.85	2152093.04
120	02043313	458199.53	2152155.59
121	02901180	458155.65	2152203.15
122	02043330	458087.65	2152279.12
123	02043370	457909.20	2152494.75

124	02043372	457856.17	2152558.90
125	02043381	457727.81	2152508.59
126	02043389	457668.98	2152504.20
127	02902433	457609.73	2152499.78
128	02043410	457416.57	2152535.46
129	02043423	457323.72	2152532.59
130	02902435	457281.38	2152514.50
131	02902434	457241.12	2152497.70
132	02043457	457069.77	2152417.21
133	02043478	456911.01	2152291.16
134	02902436	456776.34	2152239.26
135	02902437	456541.62	2152160.65
136	02043574	456402.55	2152118.85
137	02043629	456083.15	2152078.62
138	02043633	456050.55	2152065.68
139	02043638	456027.36	2152056.47
140	02043654	455993.97	2152008.01
141	02043651	455990.74	2151949.47
142	02043620	456144.68	2151835.51
143	0204362001	456231.58	2151840.44
144	0204362002	456260.46	2151830.76
145	02043598	456311.16	2151779.08
146	02902487	456408.59	2151685.39
147	02902488	456448.75	2151632.68
148	02043573	456525.96	2151511.52
149	02043557	456558.25	2151399.35
150	02043548	456544.09	2151187.20
151	02043560	456517.62	2151104.52
152	02043575	456394.17	2150987.56
153	02902489	456357.38	2150965.73
154	02043616	456151.00	2150859.21
155	02043648	455999.66	2150815.33
156	02901313	455675.22	2150753.71
157	02901310	455688.95	2150692.78
158	02901305	455731.79	2150558.88
159	0290130501	455772.53	2150549.45
160	02901307	455820.48	2150563.03
161	0290130701	455866.37	2150548.62
162	02901302	455948.70	2150478.96
163	0290130201	455939.93	2150397.48
164	02901293	455966.53	2150324.27
165	0290129301	455960.90	2150207.27
166	02901284	456016.19	2150086.30

167	02901281	456020.10	2150005.05
168	0290128101	455957.54	2149955.63
169	02901297	455946.45	2149861.41
170	02901306	455865.58	2149844.69
171	0290130601	455809.37	2149719.14
172	02901315	455695.84	2149684.04
173	02901312	455603.93	2149570.56
174	0290131201	455696.93	2149508.76
175	0290131202	455709.54	2149490.87
176	02901308	455764.24	2149387.96
177	02901280	456040.37	2148853.90
178	02901277	456159.71	2148625.50
179	02901268	456414.42	2148133.49
180	02901217	456814.02	2147372.28
181	02901216	456838.66	2147325.33
182	02901211	457088.07	2146843.36
183	02901211001	457224.51	2146577.44
184	02901211002	457229.15	2146568.39
185	02901211003	457258.36	2146511.47
186	02901211004	457310.30	2146410.22
187	02901211005	457347.71	2146337.31
188	02901211006	457371.61	2146329.97
189	02901211007	457400.53	2146303.65
190	02901211008	457505.32	2146201.74
191	02901211009	457550.00	2146110.97
192	02901211010	457560.98	2146015.09
193	02901211011	457573.08	2145981.30
194	02901211012	457601.38	2145945.48
195	02901211013	457643.39	2145929.65
196	02901211014	457710.31	2145914.13
197	02901211015	457801.45	2145907.89
198	02901211016	457799.16	2145868.51
199	02901211017	457948.00	2145782.00
200	02901211018	458036.90	2145736.39
201	02901211019	458057.43	2145732.47
202	02901211020	458087.06	2145693.37
203	02901211021	458033.19	2145648.84
204	02043348	458018.99	2145605.28
205	02043342	458049.74	2145517.91
206	02043276	458235.24	2145169.10
207	02043263	458263.81	2145066.42
208	02043262	458264.75	2144884.53
209	0204326201	458323.92	2144756.07

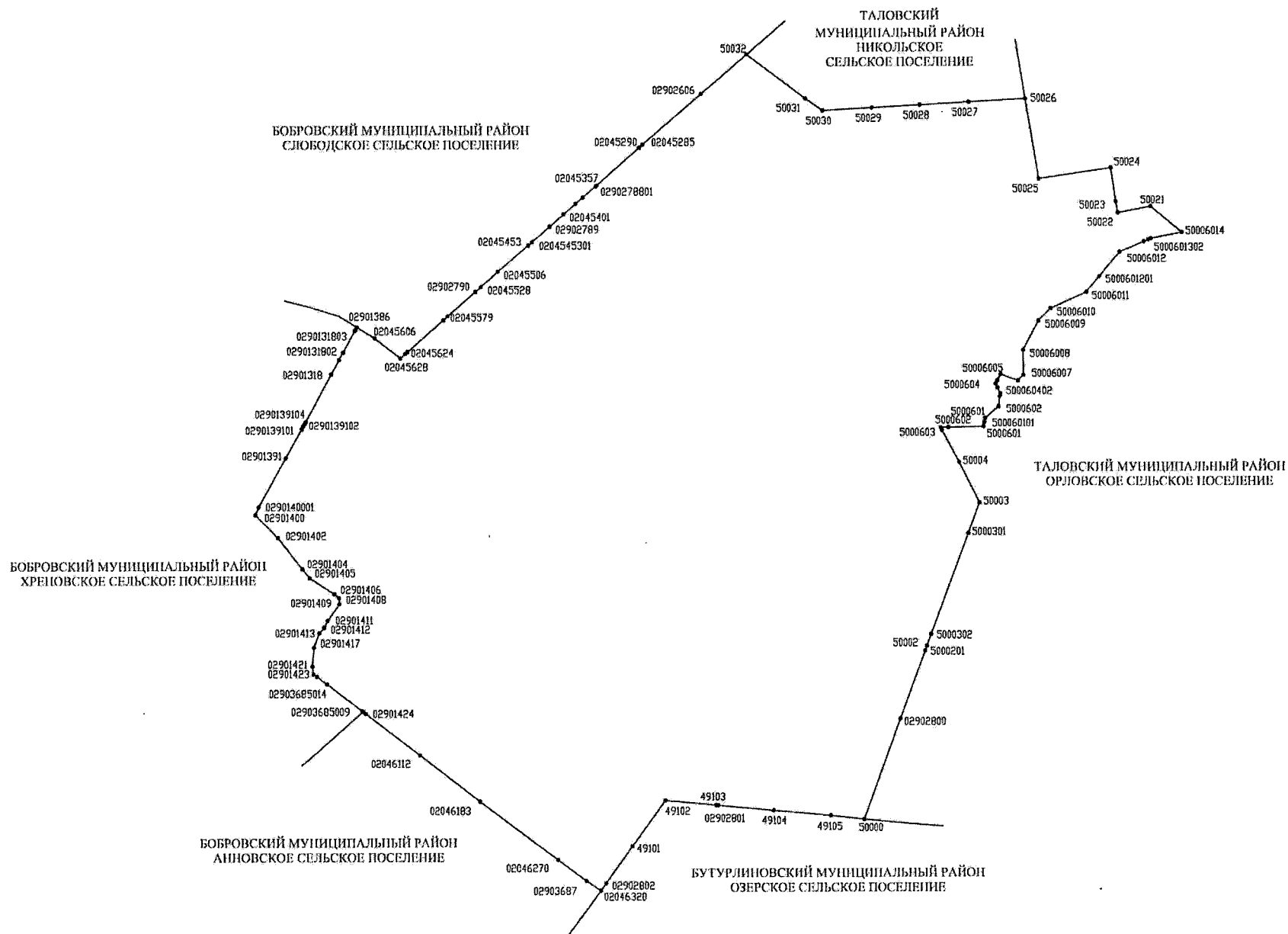
210	02043181	458485.33	2144405.59
211	02902370	458515.38	2144337.63
212	02043130	458703.70	2143928.09
213	02043094	458961.87	2143366.32
214	0204309401	459185.93	2142871.52
215	02043056	459193.22	2142855.42
216	02043016	459438.47	2142324.50
217	0204301601	459607.55	2141952.28
218	02042980	459653.01	2141852.21
219	02042932	459905.29	2141307.04
220	02042917	459995.39	2141106.52
221	0204290401	460002.94	2141090.21
222	02042904	460043.91	2141001.68
223	0204287701	460168.29	2140732.45
224	02042877	460185.11	2140693.33
225	02042851	460248.72	2140545.45
226	0204275901	460390.86	2140233.78
227	02042759	460534.57	2139918.68
228	02042642	460786.64	2139372.53
229	0204261404	460789.25	2139366.89
230	0204261403	460790.39	2139363.06
231	0204261402	460808.13	2139368.37
232	0204261401	460813.02	2139365.58
233	02042614	460877.77	2139384.30
234	02902286	461339.13	2139516.41
235	02042498	461481.90	2139556.19
236	02902284	461602.29	2139329.38
237	02042463	461726.55	2139094.52
238	0290228301	461800.25	2138954.09
239	02902283	461898.76	2138766.95
240	02042437	461994.38	2138562.68
241	0290228201	462055.95	2138430.72
242	02902282	462060.58	2138420.79
243	02042394	462161.54	2138204.36
244	02902281	462203.40	2138119.87
245	0204236001	462336.55	2137836.08
246	02042360	462366.08	2137771.60
247	02902280	462514.51	2137451.77
248	0204234001	462607.34	2137253.90
249	02042340	462610.40	2137258.18
250	02902279	462736.20	2136991.94
251	0290227801	462760.16	2136942.56
252	02902278	462840.55	2136776.89

253	02042280	463006.70	2136424.48
254	02042279	463026.44	2136375.20
255	02902277	463047.66	2136332.87
256	02042261	463233.68	2135927.66
257	0204224701	463418.66	2135528.95
258	02042247	463423.60	2135518.31
259	0204224301	463435.60	2135174.25
260	02042243	463442.75	2135125.75
261	0204224102	463446.57	2135099.88
262	0204224101	463449.47	2135080.75
263	02042241	463458.47	2135021.29
264	02042238	463490.15	2135001.69
265	02042233	463523.38	2134614.89
266	02042224	463644.04	2134617.77
267	02042219	463702.28	2134543.67
268	02042213	463804.58	2134536.79
269	02042208	463809.97	2134540.66
270	0204220206	463866.21	2134581.01
271	0204220205	463869.38	2134583.29
272	0204220204	463909.46	2134640.22
273	0204220203	463917.70	2134584.80
274	0204220202	463940.24	2134433.24
275	0204220201	463944.73	2134403.09
276	02042202	463959.24	2134305.55
277	02042180	464327.80	2133947.95
278	02042159	464401.19	2133873.34
279	02042168	464406.24	2133868.20
280	02042132	464467.04	2133875.79
281	02042129	464490.75	2133891.20
282	02042126	464494.47	2133913.34
283	02042123	464443.19	2133978.27
284	02042120	464432.49	2134003.46
285	02042117	464412.52	2134028.00
286	02042114	464408.98	2134053.79
287	02042111	464355.03	2134106.36
288	02042108	464349.29	2134136.33
289	02042105	464399.16	2134208.34
290	02042102	464447.04	2134237.47
291	02042099	464550.18	2134287.00
292	02042096	464587.93	2134316.32
293	02042093	464666.48	2134370.78
294	02042090	464766.41	2134487.24
295	02042087	464795.29	2134535.84

296	02042084	464800.20	2134598.30
297	02042081	464779.08	2134655.04
298	02042078	464794.15	2134716.89
299	02042075	464795.83	2134772.91
300	02042072	464822.99	2134804.09
301	02042069	464916.96	2134848.32
302	02042066	464950.80	2134882.63
303	02042063	464981.75	2134969.87
304	02042060	465034.01	2135048.30
305	02042057	465046.99	2135090.17
306	02042054	465048.44	2135138.13
307	02042051	465072.76	2135182.38
308	02042048	465086.04	2135211.11
309	02042045	465093.67	2135303.32
310	02042042	465109.05	2135351.18
311	02042039	465107.68	2135374.47
312	02042036	465087.26	2135390.03
313	02042033	465060.01	2135409.50
314	02042030	465057.86	2135449.61
315	02042027	465075.37	2135478.02
316	02042024	465111.82	2135508.58
317	02042021	465123.86	2135536.00
318	02042018	465132.87	2135567.18
319	02042017	465186.36	2135628.25
320	02042016	465208.91	2135638.96
321	02042015	465280.85	2135630.93
322	02042014	465328.38	2135638.42
323	02042013	465375.39	2135631.49
324	02042012	465412.60	2135628.56
325	02042011	465450.70	2135605.30
326	02042010	465493.55	2135595.29
327	02042009	465557.22	2135523.87
328	02042008	465560.28	2135481.96
329	02042007	465564.59	2135446.42
330	02042006	465581.48	2135426.15
331	02042005	465598.85	2135418.85
332	02042004	465668.87	2135381.93
333	02042003	465746.83	2135366.13
334	02042002	465844.67	2135373.41
335	02042001	465906.84	2135392.85
336	02041981	465974.34	2135396.32
337	02041977	466115.05	2135416.01
338	02041973	466239.18	2135416.90

339	02041969	466325.10	2135429.92
340	02041965	466364.63	2135439.75
341	02041961	466415.77	2135462.41
342	02041957	466453.10	2135502.61
343	02041953	466463.60	2135531.45
344	02041949	466464.42	2135583.80
345	02041945	466475.41	2135633.75
346	02041941	466518.85	2135712.86
347	02041937	466539.31	2135802.62
348	02041933	466566.37	2135851.11
349	02041929	466598.68	2135888.70
350	02041925	466629.90	2135941.47
351	02041921	466663.29	2136015.37
352	02041917	466685.44	2136054.51
353	02041913	466714.79	2136066.74
354	02041909	466782.89	2136066.71
355	02041905	466838.37	2136049.89
356	02041901	466931.15	2136006.45
357	02041885	466988.28	2135966.99
358	02041883	467048.61	2135945.35
359	02041881	467084.07	2135952.03
360	02041879	467165.84	2136011.41
361	02041877	467184.10	2136031.08
362	02041875	467177.88	2136049.57
363	02041873	467140.40	2136068.46
364	02041871	467094.19	2136104.95
365	02041869	467083.68	2136127.60
366	02041867	467094.35	2136146.32
367	02041865	467159.67	2136179.30
368	02041863	467207.12	2136220.48
369	02041861	467215.89	2136251.84
370	02041859	467206.90	2136284.63

Карта-схема границ Тройнянского сельского поселения Бобровского муниципального района Воронежской области



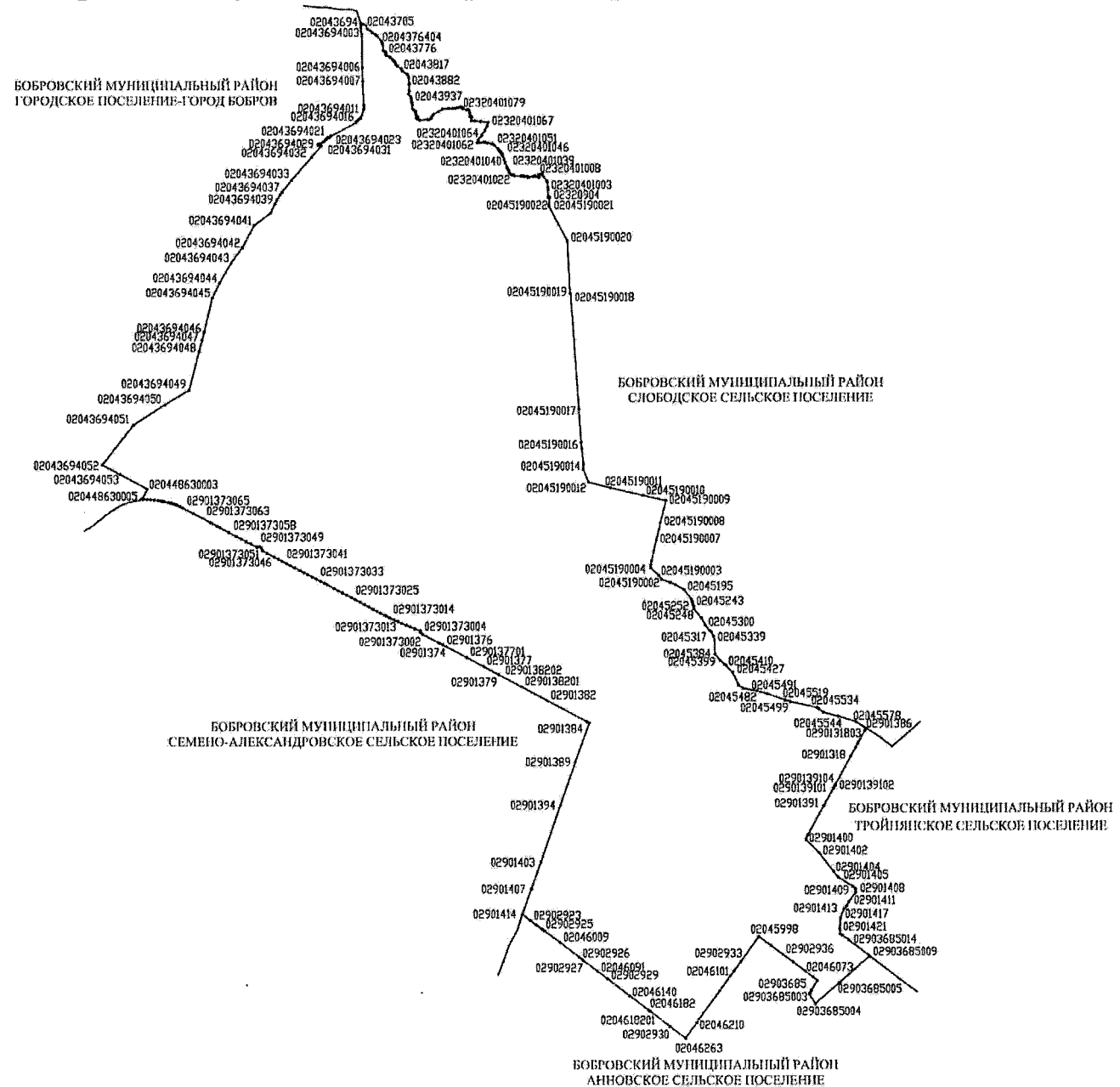
Перечень координат характерных точек границ Тройнянского сельского поселения Бобровского муниципального района Воронежской области

№ п/п	Номер характерной точки границ	Координаты	
		X	Y
1	02901386	444902.41	2173295.40
2	02045606	444801.40	2173458.85
3	02045628	444618.90	2173695.25
4	0204562801	444657.58	2173740.02
5	02045624	444675.63	2173760.91
6	02902791	444965.16	2174092.69
7	02045579	445001.89	2174133.64
8	02902790	445225.49	2174391.20
9	02045528	445269.71	2174443.22
10	02045506	445409.91	2174600.18
11	02045453	445645.98	2174879.86
12	0204545301	445679.14	2174918.22
13	02902789	445817.02	2175077.72
14	02045401	445928.82	2175206.51
15	0204540101	446024.08	2175316.12
16	02902788	446081.51	2175382.20
17	0290278801	446181.46	2175500.33
18	02045357	446188.29	2175508.40
19	02045290	446532.05	2175896.98
20	02902787	446535.00	2175898.96
21	02045289	446535.29	2175899.29
22	02045285	446561.65	2175927.09
23	02902606	447021.12	2176460.80
24	50032	447381.30	2176880.65
25	50031	446978.69	2177422.26
26	50030	446869.39	2177580.43
27	50029	446894.45	2178037.14
28	50028	446918.46	2178477.51
29	50027	446944.07	2178923.18
30	50026	446973.55	2179438.41
31	50025	446244.29	2179563.46
32	50024	446341.44	2180225.17
33	50023	446037.38	2180269.74
34	50022	445932.39	2180288.61
35	50021	445988.91	2180591.27
36	50006014	445753.17	2180879.96
37	50006013	445697.00	2180593.00

38	5000601301	445687.57	2180570.83
39	5000601302	445670.34	2180530.36
40	50006012	445574.00	2180304.00
41	5000601201	445352.02	2180118.61
42	5000601202	445212.16	2180001.81
43	50006011	445210.00	2180000.00
44	50006010	445061.00	2179670.00
45	50006009	444950.00	2179560.00
46	50006008	444682.00	2179419.99
47	50006007	444455.00	2179423.00
48	50006006	444402.99	2179373.00
49	50006005	444460.00	2179215.00
50	5000600501	444405.58	2179184.91
51	5000604	444375.00	2179168.00
52	500060401	444338.73	2179185.12
53	500060402	444286.00	2179210.00
54	500060403	444263.71	2179207.38
55	5000602	444167.00	2179196.01
56	5000601	444063.00	2179074.01
57	500060101	444023.14	2179066.46
58	50006	443989.00	2179060.00
59	5000601	443983.51	2179059.90
60	5000602	443978.00	2178738.74
61	5000603	443976.14	2178668.32
62	5000604	443973.10	2178669.93
63	5000605	443960.19	2178676.76
64	5000606	443949.90	2178682.21
65	50004	443658.09	2178836.74
66	50003	443289.88	2179024.42
67	5000301	443010.69	2178921.57
68	5000302	442091.05	2178582.78
69	50002	441985.62	2178543.95
70	5000201	441941.42	2178527.73
71	02902800	441318.23	2178299.13
72	50000	440400.31	2177965.54
73	49105	440433.74	2177656.09
74	49104	440481.57	2177129.26
75	02902801	440528.90	2176614.95
76	49103	440530.79	2176594.84
77	49102	440574.15	2176134.02
78	49101	440158.69	2175834.61
79	02902802	439819.69	2175593.50
80	02046320	439751.89	2175545.28

81	02046305	439752.59	2175544.35
82	02903687	439839.59	2175412.19
83	02046270	440033.51	2175153.41
84	02046183	440569.45	2174433.77
85	02046112	440995.19	2173875.88
86	02903685012	441375.03	2173374.57
87	02903685011	441375.23	2173373.88
88	02903685010	441392.01	2173351.72
89	02903685009	441397.50	2173344.54
90	02903685013	441399.05	2173343.98
91	02903685014	441644.80	2173021.24
92	02901424	441714.33	2172929.86
93	02901423	441734.42	2172896.43
94	02901421	441808.33	2172887.42
95	02901417	441980.23	2172902.63
96	02901413	442112.55	2172950.39
97	02901412	442162.69	2172996.53
98	02901411	442228.07	2173029.25
99	02901408	442377.04	2173135.49
100	02901409	442430.90	2173130.86
101	02901406	442468.22	2173087.14
102	02901405	442612.78	2172864.83
103	02901404	442696.46	2172795.86
104	02901402	442982.39	2172574.12
105	02901400	443189.06	2172369.25
106	0290140001	443260.20	2172398.37
107	02901391	443707.88	2172645.21
108	0290139101	443972.23	2172792.36
109	0290139102	444000.38	2172807.49
110	0290139102	444013.00	2172814.28
111	0290139103	444022.93	2172821.56
112	0290139104	444036.11	2172826.68
113	02901318	444472.80	2173060.71
114	0290131801	444604.54	2173133.12
115	0290131802	444670.74	2173168.91
116	0290131803	444866.20	2173274.20
117	0290131804	444879.89	2173285.75

Карта-схема границ Хреновского сельского поселения Бобровского муниципального района Воронежской области



**Перечень координат характерных точек границ Хреновского
сельского поселения Бобровского муниципального района
Воронежской области**

№ п/п	Номер характерной точки границ	Координаты	
		X	Y
1	02043694	455751.05	2165463.95
2	0204369401	455739.58	2165500.93
3	02043705	455717.99	2165542.98
4	02043709	455668.02	2165560.10
5	02043717	455638.71	2165613.06
6	02043719	455608.04	2165638.91
7	02043735	455583.80	2165690.25
8	0204376405	455558.29	2165717.54
9	0204376404	455479.51	2165781.28
10	0204376403	455455.62	2165792.00
11	0204376402	455452.77	2165793.28
12	0204376401	455412.74	2165800.82
13	02043764	455343.70	2165809.00
14	02043769	455321.51	2165830.72
15	02043776	455307.82	2165847.47
16	02043777	455287.54	2165850.59
17	02043780	455269.86	2165847.82
18	02043786	455256.21	2165861.18
19	02043791	455231.92	2165916.75
20	02043792	455192.68	2165954.34
21	02043794	455176.40	2165975.30
22	02043799	455152.63	2165988.53
23	02043804	455123.79	2166001.69
24	02043810	455097.31	2166030.14
25	02043817	455061.31	2166077.93
26	02043820	455034.08	2166097.89
27	02043829	455022.22	2166102.81
28	02043837	454966.50	2166177.44
29	02043843	454936.73	2166198.22
30	02043860	454907.98	2166204.61
31	02043882	454822.73	2166210.25
32	02043893	454715.65	2166207.98
33	02043903	454668.49	2166202.27
34	02043911	454618.32	2166236.32
35	02043937	454589.55	2166244.41
36	0204398305	454555.73	2166248.29
37	0204398304	454546.96	2166249.29

38	0204398303	454538.06	2166250.31
39	0204398302	454496.26	2166254.42
40	0204398301	454438.34	2166260.21
41	02043983	454422.12	2166281.13
42	02043958	454396.52	2166306.20
43	02043957	454361.87	2166312.51
44	0204402003	454339.52	2166320.73
45	0204402002	454303.78	2166321.83
46	0204402001	454303.78	2166332.93
47	02044020	454308.38	2166342.29
48	02044008	454280.51	2166345.30
49	02044022	454266.61	2166378.99
50	0204395005	454275.50	2166494.30
51	0204395004	454274.90	2166518.23
52	0204395003	454288.20	2166539.51
53	0204395002	454299.50	2166555.08
54	0204395001	454328.93	2166571.34
55	02043950	454359.37	2166589.40
56	02320401088	454395.01	2166661.61
57	02320401087	454433.77	2166726.79
58	02320401086	454442.15	2166817.53
59	02320401085	454446.81	2166879.84
60	02320401084	454445.20	2166921.48
61	02320401083	454457.14	2166964.65
62	02320401082	454464.93	2166991.74
63	02320401081	454466.70	2167009.18
64	02320401080	454454.17	2167018.15
65	02320401079	454456.88	2167046.76
66	02320401078	454437.67	2167050.32
67	02320401077	454422.09	2167099.41
68	02320401076	454419.65	2167126.33
69	02320401075	454405.42	2167139.70
70	02320401074	454371.64	2167145.97
71	02320401073	454317.72	2167151.72
72	02320401072	454316.03	2167171.87
73	02320401071	454300.78	2167175.24
74	02320401070	454258.66	2167172.87
75	02320401069	454253.31	2167227.48
76	02320401068	454243.20	2167315.85
77	02320401067	454230.25	2167435.57
78	02320401066	454178.14	2167418.04
79	02320401065	454106.31	2167377.73
80	02320401064	454032.43	2167330.67

81	02320401063	453963.86	2167280.55
82	02320401062	453916.49	2167262.83
83	02320401061	453918.65	2167290.52
84	02320401060	453920.10	2167322.97
85	02320401059	453924.07	2167360.57
86	02320401058	453925.37	2167372.84
87	02320401057	453925.31	2167379.86
88	02320401056	453924.40	2167385.61
89	02320401055	453916.36	2167407.79
90	02320401054	453913.00	2167421.54
91	02320401053	453902.17	2167480.97
92	02320401052	453899.48	2167499.09
93	02320401051	453898.17	2167504.05
94	02320401050	453896.10	2167508.11
95	02320401049	453882.88	2167522.48
96	02320401048	453822.18	2167585.56
97	02320401047	453804.22	2167602.21
98	02320401046	453779.19	2167624.45
99	02320401045	453760.72	2167639.77
100	02320401044	453756.19	2167642.83
101	02320401043	453750.79	2167645.68
102	02320401042	453734.02	2167651.21
103	02320401041	453712.30	2167658.90
104	02320401040	453659.75	2167679.06
105	02320401039	453609.96	2167698.15
106	02320401038	453539.98	2167724.12
107	02320401037	453519.05	2167732.38
108	02320401036	453510.76	2167737.36
109	02320401035	453491.23	2167752.37
110	02320401034	453484.24	2167756.39
111	02320401033	453465.90	2167761.03
112	02320401032	453461.03	2167763.03
113	02320401031	453448.70	2167770.86
114	02320401030	453437.40	2167779.84
115	02320401029	453430.71	2167786.92
116	02320401028	453428.95	2167790.84
117	02320401027	453427.98	2167796.63
118	02320401026	453427.07	2167812.07
119	02320401025	453419.40	2167835.11
120	02320401024	453418.10	2167836.53
121	02320401023	453411.70	2167835.21
122	02320401022	453410.21	2167836.41
123	02320401021	453404.08	2167945.80

124	02320401020	453403.33	2167984.33
125	02320401019	453399.83	2168006.26
126	02320401018	453400.98	2168046.42
127	02320401017	453382.68	2168053.37
128	02320401016	453387.80	2168063.38
129	02320401015	453400.24	2168118.39
130	02320401014	453403.43	2168144.44
131	02320401013	453402.85	2168171.30
132	02320401012	453384.65	2168224.33
133	02320401011	453387.35	2168230.63
134	02320401010	453425.39	2168217.88
135	02320401009	453437.07	2168256.49
136	02320401008	453438.82	2168260.03
137	02320401007	453426.77	2168272.14
138	02320401006	453391.00	2168297.35
139	02320401005	453329.61	2168343.69
140	02320401004	453310.65	2168351.74
141	02320401003	453233.10	2168358.75
142	02320401002	453198.34	2168362.32
143	02320401001	453083.95	2168363.13
144	02320401	453083.50	2168373.38
145	02320904	453082.74	2168390.47
146	02045190022	452945.36	2168372.22
147	02045190021	452941.29	2168378.17
148	02045190020	452412.13	2168661.90
149	02045190019	451605.63	2168709.31
150	02045190018	451594.71	2168716.10
151	02045190017	449814.37	2168847.93
152	02045190016	449300.55	2168881.52
153	02045190015	449209.87	2168890.39
154	02045190014	448969.37	2168917.50
155	02045190013	448889.04	2168914.95
156	02045190012	448690.00	2168995.68
157	02045190011	448601.90	2169341.27
158	02045190010	448486.10	2169839.36
159	02045190009	448404.71	2170207.30
160	02045190008	448065.81	2170121.21
161	02045190007	447794.83	2170054.95
162	02045190006	447475.92	2169979.26
163	02045190005	447410.93	2169966.44
164	02045190004	447370.36	2169964.26
165	02045190003	447251.70	2170092.10
166	02045190002	447191.22	2170134.97

167	02045190001	447145.00	2170274.99
168	02045190	447106.85	2170355.88
169	02045195	447032.67	2170489.60
170	02045226	446883.82	2170600.13
171	0204524302	446856.64	2170610.67
172	0204524301	446841.86	2170615.40
173	02045243	446806.87	2170623.54
174	02045252	446772.16	2170636.58
175	02045248	446733.37	2170640.22
176	02045279	446596.24	2170756.86
177	02045300	446488.51	2170814.58
178	02045309	446403.43	2170879.43
179	02045324	446377.14	2170913.45
180	02045317	446316.09	2170942.04
181	02045339	446258.61	2170958.00
182	02045384	446043.83	2170968.69
183	02045399	445944.98	2171046.62
184	02045410	445881.88	2171117.50
185	0204542701	445861.59	2171139.75
186	02045427	445762.41	2171242.65
187	02045468	445559.91	2171332.40
188	02045482	445514.82	2171404.84
189	02045491	445474.63	2171617.02
190	02045499	445432.35	2171769.07
191	02045519	445337.87	2172046.84
192	02902630	445306.99	2172132.10
193	02045534	445218.34	2172537.76
194	0204554402	445203.21	2172559.74
195	0204554401	445199.03	2172566.46
196	02045544	445143.63	2172637.05
197	02045558	445085.66	2172866.01
198	02045578	445003.89	2173131.19
199	02901386	444902.41	2173295.40
200	0290131804	444879.89	2173285.75
201	0290131803	444866.20	2173274.20
202	0290131802	444670.74	2173168.91
203	0290131801	444604.54	2173133.12
204	02901318	444472.80	2173060.71
205	0290139104	444036.11	2172826.68
206	0290139103	444022.93	2172821.56
207	0290139102	444013.00	2172814.28
208	0290139102	444000.38	2172807.49
209	0290139101	443972.23	2172792.36

210	02901391	443707.88	2172645.21
211	0290140001	443260.20	2172398.37
212	02901400	443189.06	2172369.25
213	02901402	442982.39	2172574.12
214	02901404	442696.46	2172795.86
215	02901405	442612.78	2172864.83
216	02901406	442468.22	2173087.14
217	02901409	442430.90	2173130.86
218	02901408	442377.04	2173135.49
219	02901411	442228.07	2173029.25
220	02901412	442162.69	2172996.53
221	02901413	442112.55	2172950.39
222	02901417	441980.23	2172902.63
223	02901421	441808.33	2172887.42
224	02901423	441734.42	2172896.43
225	02901424	441714.33	2172929.86
226	02903685014	441644.80	2173021.24
227	02903685013	441399.05	2173343.98
228	02903685009	441397.50	2173344.54
229	02903685008	441390.28	2173347.16
230	02903685007	441384.54	2173340.94
231	02903685006	441195.78	2173126.67
232	02903685005	440978.34	2172881.65
233	02903685004	440659.14	2172517.49
234	02903685003	440805.96	2172422.91
235	02903685002	440825.55	2172429.68
236	02903685001	440858.70	2172452.76
237	02903685	441015.99	2172546.55
238	02902940	441066.09	2172485.70
239	02046073	441163.48	2172355.90
240	02902938	441298.06	2172178.12
241	02902936	441419.73	2172013.63
242	02902935	441557.37	2171830.41
243	02045998	441692.51	2171645.01
244	02902933	441305.52	2171368.30
245	0204610101	441160.88	2171260.91
246	02046101	441095.64	2171212.47
247	02046127	440855.58	2171041.63
248	02902931	440415.26	2170721.78
249	02046210	440363.88	2170686.61
250	02046263	440123.79	2170513.73
251	02902930	440304.93	2170272.62
252	0204618201	440546.35	2169957.21

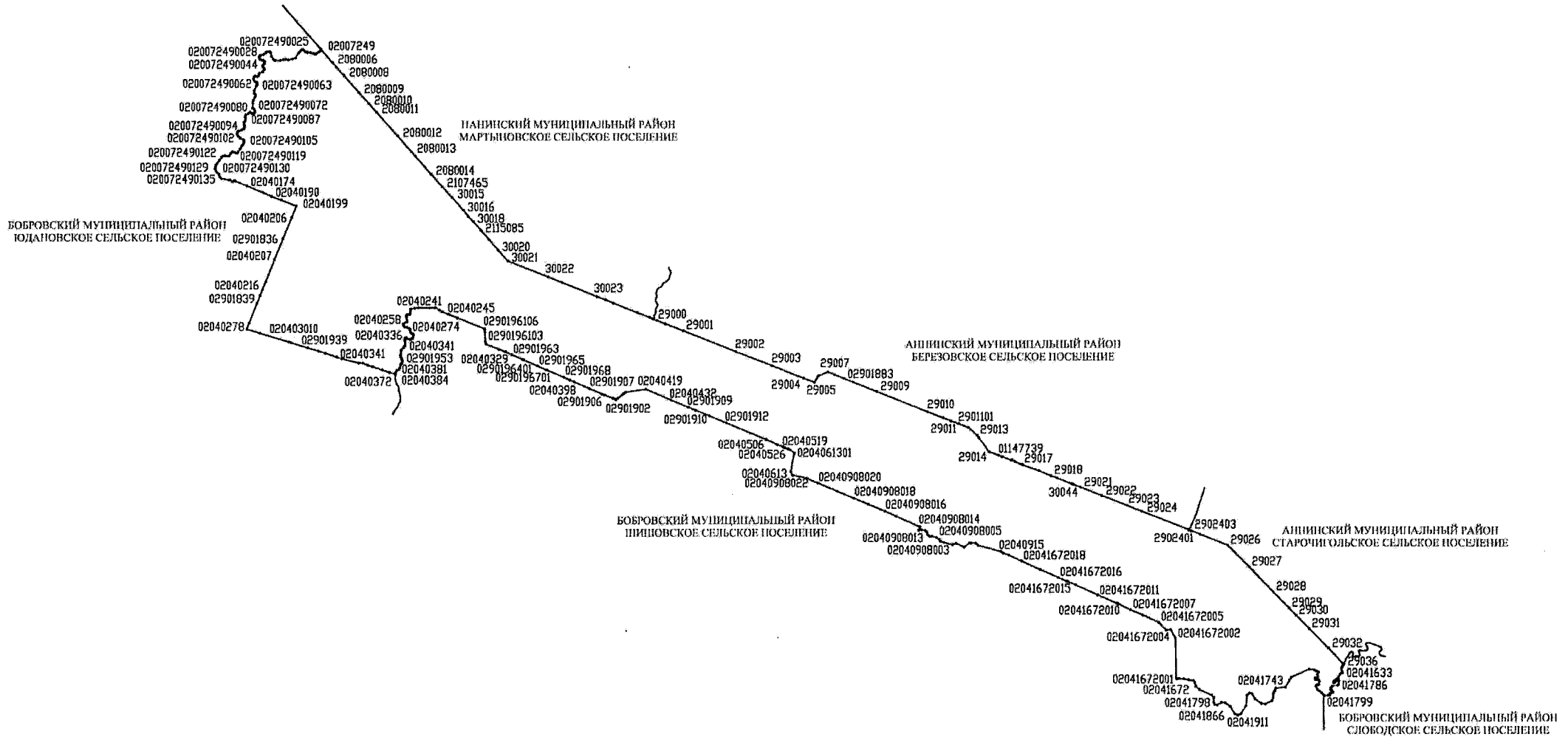
253	02046182	440572.12	2169923.55
254	02046140	440778.51	2169649.20
255	02902929	441042.36	2169299.20
256	02046091	441160.79	2169142.07
257	02902928	441320.96	2168931.78
258	02902927	441338.90	2168908.32
259	02902926	441380.14	2168854.42
260	02046009	441606.44	2168558.61
261	02045984	441782.45	2168320.76
262	02902925	441807.47	2168285.56
263	02902924	441879.29	2168187.68
264	02902923	441945.48	2168099.44
265	02045955	442037.85	2167979.04
266	02901414	442039.59	2167976.69
267	02901407	442433.75	2168117.60
268	02901403	442845.54	2168261.94
269	02901394	443726.09	2168566.85
270	02901389	444388.98	2168798.54
271	02901384	444984.81	2169013.83
272	02901383	445007.52	2168970.75
273	0290138301	445012.37	2168961.56
274	02901382	445330.10	2168359.00
275	0290138201	445541.55	2167956.91
276	0290138202	445728.40	2167601.60
277	02901379	445729.22	2167600.05
278	02901377	445850.67	2167370.02
279	0290137701	445988.27	2167112.53
280	02901376	446188.88	2166737.10
281	0290137601	446210.53	2166688.38
282	02901374	446214.25	2166680.01
283	02901373	446346.19	2166428.04
284	02901373001	446351.78	2166418.83
285	02901373002	446376.68	2166386.82
286	02901373003	446388.50	2166392.05
287	02901373004	446402.31	2166389.37
288	02901373005	446434.42	2166306.59
289	02901373006	446463.78	2166230.89
290	02901373007	446486.93	2166175.33
291	02901373008	446514.98	2166108.02
292	02901373009	446541.46	2166049.34
293	02901373010	446569.31	2165987.62
294	02901373011	446602.32	2165919.25
295	02901373012	446629.96	2165862.93

296	02901373013	446630.73	2165863.16
297	02901373014	446634.22	2165865.86
298	02901373015	446642.15	2165849.53
299	02901373016	446641.12	2165845.11
300	02901373017	446642.26	2165837.99
301	02901373018	446672.75	2165780.13
302	02901373019	446700.77	2165726.95
303	02901373020	446730.19	2165671.10
304	02901373021	446768.12	2165599.12
305	02901373022	446803.39	2165532.17
306	02901373023	446842.50	2165461.12
307	02901373024	446882.50	2165385.21
308	02901373025	446915.80	2165322.01
309	02901373026	446949.77	2165257.54
310	02901373027	446985.70	2165189.33
311	02901373028	447019.24	2165125.67
312	02901373029	447055.15	2165057.52
313	02901373030	447112.00	2164951.97
314	02901373031	447133.33	2164911.44
315	02901373032	447165.37	2164850.54
316	02901373033	447202.69	2164779.59
317	02901373034	447233.73	2164719.36
318	02901373035	447269.52	2164649.43
319	02901373036	447298.20	2164592.89
320	02901373037	447333.16	2164526.51
321	02901373038	447373.32	2164449.74
322	02901373039	447409.92	2164379.26
323	02901373040	447437.93	2164326.31
324	02901373041	447476.90	2164252.09
325	02901373042	447504.40	2164199.63
326	02901373043	447541.95	2164130.26
327	02901373044	447600.01	2164023.09
328	02901373045	447636.65	2163957.26
329	02901373046	447648.15	2163941.04
330	02901373047	447671.82	2163929.14
331	02901373048	447684.49	2163927.30
332	02901373049	447702.11	2163895.32
333	02901373050	447698.26	2163876.93
334	02901373051	447699.06	2163855.88
335	02901373052	447742.11	2163770.36
336	02901373053	447738.49	2163768.95
337	02901373054	447779.08	2163687.51
338	02901373055	447781.94	2163689.33

339	02901373056	447820.44	2163616.20
340	02901373057	447860.27	2163536.98
341	02901373058	447920.62	2163422.38
342	02901373059	447992.61	2163286.22
343	02901373060	448016.01	2163243.48
344	02901373061	448057.79	2163164.78
345	02901373062	448075.07	2163134.12
346	02901373063	448140.79	2163008.51
347	02901373064	448212.20	2162871.32
348	02901373065	448299.43	2162698.68
349	02901373066	448322.66	2162653.35
350	02901373067	448337.37	2162620.73
351	02901373068	448346.64	2162596.03
352	02901373069	448356.94	2162565.34
353	02901373070	448366.45	2162536.76
354	02901373071	448373.34	2162510.98
355	02901373072	448381.47	2162478.66
356	02901373073	448393.68	2162420.74
357	02901373074	448399.35	2162392.68
358	02901373075	448403.94	2162366.47
359	02901373076	448407.92	2162339.12
360	02901373077	448411.57	2162312.74
361	02901373078	448417.35	2162260.76
362	02901373079	448421.97	2162201.99
363	02901373080	448425.51	2162144.87
364	02901373081	448425.49	2162080.11
365	02901373082	448432.16	2162068.12
366	020448630005	448434.96	2162065.57
367	020448630004	448441.67	2162080.52
368	020448630003	448588.29	2162150.37
369	02043694053	448810.38	2161724.02
370	02043694052	448958.58	2161444.45
371	02043694051	449576.00	2161933.39
372	02043694050	449887.95	2162421.74
373	02043694049	450118.31	2162805.91
374	02043694048	450706.99	2162955.89
375	02043694047	450879.90	2163001.10
376	02043694046	451008.22	2163036.14
377	02043694045	451537.68	2163162.94
378	02043694044	451768.90	2163273.35
379	02043694043	452079.58	2163456.17
380	02043694042	452307.76	2163626.88
381	02043694041	452653.41	2163811.61

382	02043694040	452843.78	2164069.11
383	02043694039	452977.21	2164133.88
384	02043694038	453046.13	2164168.24
385	02043694037	453127.47	2164220.19
386	02043694036	453159.64	2164245.38
387	02043694035	453162.61	2164248.21
388	02043694034	453165.53	2164250.58
389	02043694033	453343.49	2164390.14
390	02043694032	453692.28	2164699.65
391	02043694031	453873.61	2164852.38
392	02043694030	453885.51	2164839.69
393	02043694029	453883.68	2164805.04
394	02043694028	453891.92	2164802.10
395	02043694027	453903.82	2164830.29
396	02043694026	453930.83	2164881.11
397	02043694025	453936.26	2164889.46
398	02043694024	453946.86	2164902.88
399	02043694023	453967.96	2164925.52
400	02043694022	453982.50	2164935.86
401	02043694021	453992.46	2164946.55
402	02043694020	454000.00	2164958.37
403	02043694019	454011.21	2164989.05
404	02043694018	454021.79	2164999.59
405	02043694017	454225.99	2165390.47
406	02043694016	454239.50	2165393.80
407	02043694015	454260.83	2165410.68
408	02043694014	454272.32	2165426.89
409	02043694013	454286.64	2165450.52
410	02043694012	454300.46	2165464.88
411	02043694011	454344.85	2165484.29
412	02043694010	454433.56	2165513.13
413	02043694009	454481.12	2165512.66
414	02043694008	454500.72	2165512.63
415	02043694007	454864.27	2165492.67
416	02043694006	455074.35	2165486.15
417	02043694005	455550.11	2165477.24
418	02043694004	455593.34	2165474.14
419	02043694003	455632.13	2165464.42
420	02043694002	455684.20	2165460.43
421	02043694001	455725.11	2165462.59

**Карта-схема границ Чесменского сельского поселения
Бобровского муниципального района Воронежской области**



**Перечень координат характерных точек границ Чесменского
сельского поселения Бобровского муниципального района
Воронежской области**

№ п/п	Номер характерной точки границ	Координаты	
		X	Y
1	2007249	483032.43	2142568.61
2	2080006	482706.68	2142849.00
3	2080007	482600.58	2142943.25
4	2080008	482388.39	2143131.76
5	2080009	481984.39	2143490.48
6	2080010	481708.12	2143736.07
7	2080011	481499.19	2143921.79
8	2080012	480918.47	2144434.42
9	2080013	480540.77	2144768.23
10	2007251	480439.00	2144856.86
11	2080014	480000.75	2145238.54
12	2107465	479701.90	2145506.69
13	30015	479433.83	2145747.26
14	30016	479121.61	2146026.63
15	30017	478974.37	2146144.54
16	30018	478845.45	2146268.69
17	30019	478650.47	2146439.11
18	2115085	478632.65	2146454.74
19	2115084	478418.79	2146642.43
20	30020	478161.98	2146867.80
21	30021	477903.97	2147097.98
22	30022	477512.81	2148095.71
23	2115083	477377.90	2148439.54
24	30023	477044.28	2149289.78
25	30024	476961.89	2149503.41
26	30025	476887.92	2149689.08
27	30026	476657.78	2150270.60
28	30027	476536.64	2150583.85
29	2040201	476511.77	2150653.29
30	30028	476507.55	2150665.08
31	29000	476498.29	2150686.46
32	29000000	476464.83	2150763.70
33	02901881	476388.20	2150959.53
34	29001	476215.04	2151401.98
35	29002	475711.11	2152672.22
36	29003	475369.51	2153551.15
37	29004	475065.46	2154317.54

38	29005	474971.95	2154582.27
39	29006	475118.44	2154673.14
40	29007	475214.99	2154900.79
41	29008	475148.94	2155066.26
42	02901883	475060.32	2155292.91
43	29009	474746.82	2156094.71
44	29010	474255.65	2157340.20
45	02040450	474107.24	2157728.43
46	29011	474034.90	2157917.66
47	2901101	473966.25	2158099.11
48	29012	473874.28	2158342.22
49	29013	473690.34	2158549.81
50	2901301	473633.43	2158591.58
51	29014	473293.90	2158840.74
52	01147739	473202.15	2159075.21
53	29015	473174.50	2159145.87
54	02040549	473165.73	2159170.06
55	29016	473089.06	2159381.39
56	2901601	473086.20	2159388.23
57	2901602	473094.20	2159403.55
58	2901603	473091.52	2159412.16
59	2901604	473089.84	2159415.31
60	2901605	473053.17	2159467.11
61	01147766	472991.12	2159615.29
62	29017	472978.26	2159646.01
63	01147767	472965.92	2159675.47
64	0114776701	472829.75	2160064.00
65	29018	472706.70	2160343.52
66	29019	472657.10	2160487.22
67	30044	472509.54	2160850.48
68	02902045	472497.41	2160880.37
69	29021	472430.64	2161057.18
70	29022	472226.28	2161575.83
71	29023	471989.41	2162186.87
72	29024	471846.15	2162547.39
73	2902401	471411.33	2163666.03
74	2902402	471407.35	2163676.29
75	2902403	471403.31	2163686.65
76	01147949	471381.63	2163742.41
77	02902046	471300.78	2163947.45
78	29026	471029.86	2164634.43
79	29027	470506.16	2165155.78
80	29028	469901.39	2165754.56

81	29029	469511.15	2166141.34
82	29030	469331.58	2166316.67
83	29031	469012.24	2166633.75
84	29032	468542.98	2167100.45
85	29033	468169.47	2167457.98
86	29036	468155.49	2167483.58
87	02041586	468101.82	2167445.96
88	02041597	468072.88	2167428.68
89	02041631	468059.30	2167420.57
90	02041639	467985.71	2167432.17
91	02041633	467947.57	2167442.62
92	02041656	467938.52	2167428.07
93	02041677	467917.18	2167390.46
94	02041718	467853.59	2167356.45
95	02041726	467789.64	2167291.92
96	02041729	467760.83	2167246.57
97	02902063	467733.36	2167222.43
98	02041778	467713.96	2167222.13
99	02041779	467706.97	2167237.28
100	02041780	467720.86	2167266.31
101	02041781	467774.07	2167316.27
102	02041782	467782.04	2167346.05
103	02041783	467765.78	2167360.21
104	02041784	467727.18	2167351.98
105	02041785	467672.24	2167352.87
106	02041786	467643.55	2167327.08
107	02041787	467624.07	2167197.90
108	02041788	467586.61	2167165.13
109	02041789	467553.81	2167158.70
110	02041790	467529.07	2167176.13
111	02041791	467488.11	2167205.17
112	02041792	467471.36	2167197.30
113	02041793	467447.68	2167146.93
114	02041803	467420.18	2167138.84
115	02041802	467406.83	2167119.18
116	02041801	467408.22	2167081.08
117	02041800	467397.75	2167013.94
118	02041799	467410.41	2166986.38
119	02041776	467466.97	2166930.57
120	02041760	467507.35	2166879.32
121	02041722	467547.76	2166827.22
122	02041699	467622.88	2166799.12
123	02041662	467641.43	2166799.71

124	02041642	467657.69	2166819.72
125	02041641	467661.95	2166860.35
126	02041640	467675.23	2166872.03
127	02041639	467732.64	2166879.74
128	02041638	467777.65	2166870.16
129	02041637	467785.91	2166848.39
130	02041625	467784.66	2166806.83
131	02041624	467790.49	2166781.59
132	02041623	467806.74	2166774.49
133	02041622	467821.73	2166780.90
134	02041618	467826.29	2166825.11
135	02041617	467844.39	2166840.09
136	02041616	467904.50	2166833.54
137	02041615	467967.87	2166858.44
138	02041608	467989.02	2166801.50
139	02041607	468023.40	2166753.45
140	02041606	468032.96	2166634.27
141	02041658	467845.40	2166201.19
142	02902115	467772.62	2166153.10
143	02041737	467600.81	2166059.48
144	02041743	467576.86	2165822.29
145	02041788	467506.11	2165790.37
146	02041821	467448.19	2165752.93
147	02041841	467352.01	2165752.40
148	02041842	467279.37	2165727.20
149	02041865	467195.84	2165561.83
150	02041861	467210.70	2165462.31
151	02041827	467316.78	2165304.69
152	02041785	467442.91	2165236.69
153	02041791	467456.07	2165165.09
154	02041800	467409.68	2165109.37
155	02041881	467151.43	2165083.32
156	02041911	466968.62	2164963.08
157	02041914	466924.57	2164886.25
158	02041912	466958.09	2164811.06
159	02041883	467144.02	2164691.59
160	02041856	467226.99	2164572.21
161	02041871	467237.96	2164489.52
162	02041866	467174.48	2164385.80
163	02041852	467188.52	2164322.82
164	02041819	467243.21	2164290.55
165	02041818	467352.86	2164292.36
166	02041798	467412.60	2164242.58

167	02041761	467547.44	2163945.21
168	02041733	467622.66	2163858.64
169	02041710	467717.25	2163828.61
170	02902114	467759.49	2163799.46
171	02041692	467782.45	2163683.25
172	02041691	467803.66	2163569.53
173	02041690	467812.63	2163445.42
174	02041672	467802.31	2163393.22
175	02041672001	467819.41	2163381.62
176	02041672002	468783.01	2163358.60
177	02041672003	468988.88	2163243.62
178	02041672004	468980.82	2163126.70
179	02041672005	469164.09	2162956.96
180	02041672006	469342.33	2162566.73
181	02041672007	469465.15	2162280.36
182	02041672008	469609.74	2161977.07
183	02041672009	469614.98	2161965.11
184	02041672010	469625.14	2161941.95
185	02041672011	469824.48	2161487.21
186	02041672012	470071.14	2160940.97
187	02041672013	470147.94	2160761.04
188	02041672014	470150.64	2160754.70
189	02041672015	470157.42	2160738.80
190	02041672016	470252.55	2160521.79
191	02041672017	470442.04	2160093.10
192	02041672018	470648.59	2159638.80
193	02041672019	470793.16	2159328.09
194	02901021	470841.89	2159190.79
195	02040915	470882.12	2159129.28
196	02040901	471031.20	2158577.00
197	02040892	471081.50	2158524.07
198	02040891	471089.31	2158417.97
199	02040890	471090.85	2158376.49
200	02040889	470987.48	2158244.33
201	02040908	471076.93	2158048.40
202	02040908001	471045.88	2157961.40
203	02040908002	471099.13	2157746.27
204	02040908003	471133.21	2157662.13
205	02040908004	471174.74	2157624.86
206	02040908005	471222.67	2157562.02
207	02040908006	471245.04	2157454.46
208	02040908007	471245.04	2157403.33
209	02040908008	471272.73	2157363.93

210	02040908009	471319.59	2157341.56
211	02040908010	471356.86	2157323.46
212	02040908011	471388.81	2157282.99
213	02040908012	471411.18	2157202.05
214	02040908013	471396.27	2157126.43
215	02040908014	471480.31	2157158.06
216	02040908015	471731.58	2156574.46
217	02040908016	471854.76	2156299.16
218	02040908017	472024.55	2155892.55
219	02040908018	472167.29	2155543.24
220	02040908019	472337.77	2155135.01
221	02040908020	472533.05	2154671.31
222	02040908021	472651.69	2154389.94
223	02040908022	472725.61	2154065.76
224	02040908023	472732.01	2154050.54
225	02040613	472809.94	2154005.63
226	0204061301	473239.47	2154093.98
227	02040538	473254.14	2154097.00
228	02040532	473336.85	2153987.99
229	02040531	473350.75	2153956.02
230	02040530	473362.15	2153943.73
231	02040529	473361.77	2153930.67
232	02040528	473388.66	2153868.17
233	02040527	473413.23	2153822.88
234	02040526	473410.63	2153816.05
235	02040519	473464.98	2153687.16
236	02040505	473589.65	2153411.90
237	02040506	473589.28	2153410.84
238	02901912	473991.82	2152440.94
239	02901911	474159.79	2152042.61
240	02901910	474292.75	2151708.84
241	02901909	474368.77	2151529.00
242	02040432	474548.33	2151098.70
243	02040419	474806.78	2150490.76
244	02040423	474733.56	2149990.91
245	0204042301	474696.46	2149942.97
246	0204042302	474662.73	2149899.38
247	0204042303	474587.09	2149801.64
248	02901902	474560.09	2149766.74
249	02901903	474574.63	2149726.51
250	02901904	474591.44	2149681.50
251	02901905	474665.62	2149482.88
252	02901906	474687.28	2149424.90

253	02901907	474822.13	2149106.71
254	02040397	474983.19	2148730.46
255	02040398	474984.40	2148727.72
256	0204039801	475026.68	2148631.91
257	02901968	475091.61	2148484.74
258	02901967	475261.58	2148078.13
259	0290196701	475271.14	2148055.73
260	02901965	475367.51	2147829.82
261	02901964	475514.43	2147494.88
262	0290196401	475514.81	2147494.00
263	0290196402	475522.84	2147475.39
264	02901963	475643.07	2147196.93
265	02040329	475711.19	2147047.18
266	02901961	475766.71	2146893.81
267	0290196101	475893.34	2146573.39
268	0290196102	475911.36	2146563.83
269	0290196103	475961.50	2146555.32
270	0290196104	476181.35	2146548.79
271	0290196105	476237.93	2146548.07
272	0290196106	476265.07	2146540.00
273	02040249	476525.88	2145887.07
274	0204024901	476603.07	2145690.89
275	02040245	476614.47	2145662.91
276	02040238	476676.70	2145512.21
277	02040237	476715.48	2145448.40
278	02040236	476771.15	2145347.19
279	0204023601	476771.81	2145213.45
280	02040239	476770.98	2144940.27
281	02040240	476759.51	2144856.91
282	02040241	476735.88	2144752.91
283	02040242	476704.72	2144749.60
284	02040243	476676.81	2144751.47
285	02040246	476642.28	2144748.08
286	02040247	476613.07	2144733.80
287	02040248	476605.01	2144718.34
288	02040253	476604.48	2144670.86
289	02040254	476589.03	2144646.74
290	02040255	476541.59	2144653.21
291	02040256	476447.44	2144670.41
292	02040257	476436.53	2144667.60
293	02040258	476385.51	2144579.04
294	02040259	476370.48	2144571.89
295	02901956	476341.54	2144581.35

296	02040262	476308.75	2144610.22
297	02040269	476299.79	2144665.96
298	02040274	476279.34	2144707.84
299	02040273	476257.67	2144731.05
300	02040283	476217.63	2144745.33
301	02040291	476174.39	2144752.75
302	02040298	476157.86	2144772.69
303	02040299	476136.59	2144813.71
304	02040300	476116.03	2144825.93
305	02040302	476058.92	2144813.51
306	02040303	476033.15	2144796.77
307	02040312	476009.57	2144759.74
308	02040313	476006.98	2144727.47
309	02040314	476023.25	2144683.78
310	02901955	476044.27	2144652.93
311	02040326	476042.17	2144635.08
312	02040336	476020.65	2144617.59
313	02040337	475993.65	2144616.94
314	02040338	475938.53	2144626.61
315	02040339	475876.95	2144624.26
316	02040340	475848.46	2144615.08
317	02040341	475808.72	2144582.75
318	02901954	475761.70	2144537.51
319	02040345	475734.99	2144524.99
320	02040346	475654.11	2144517.93
321	02040347	475618.95	2144505.20
322	02040348	475590.98	2144509.61
323	02040349	475545.53	2144538.17
324	02901953	475499.57	2144553.15
325	02040375	475467.50	2144552.37
326	02040376	475427.33	2144537.82
327	02040377	475403.40	2144515.19
328	02040378	475368.14	2144506.70
329	02040379	475323.69	2144494.60
330	02040380	475310.33	2144488.34
331	02040381	475278.13	2144458.73
332	02040382	475267.00	2144430.48
333	02040383	475211.23	2144397.75
334	02040384	475175.12	2144391.57
335	02040379	475180.71	2144368.18
336	02040373	475217.51	2144244.46
337	02040372	475275.15	2144062.76
338	02040359	475348.94	2143842.46

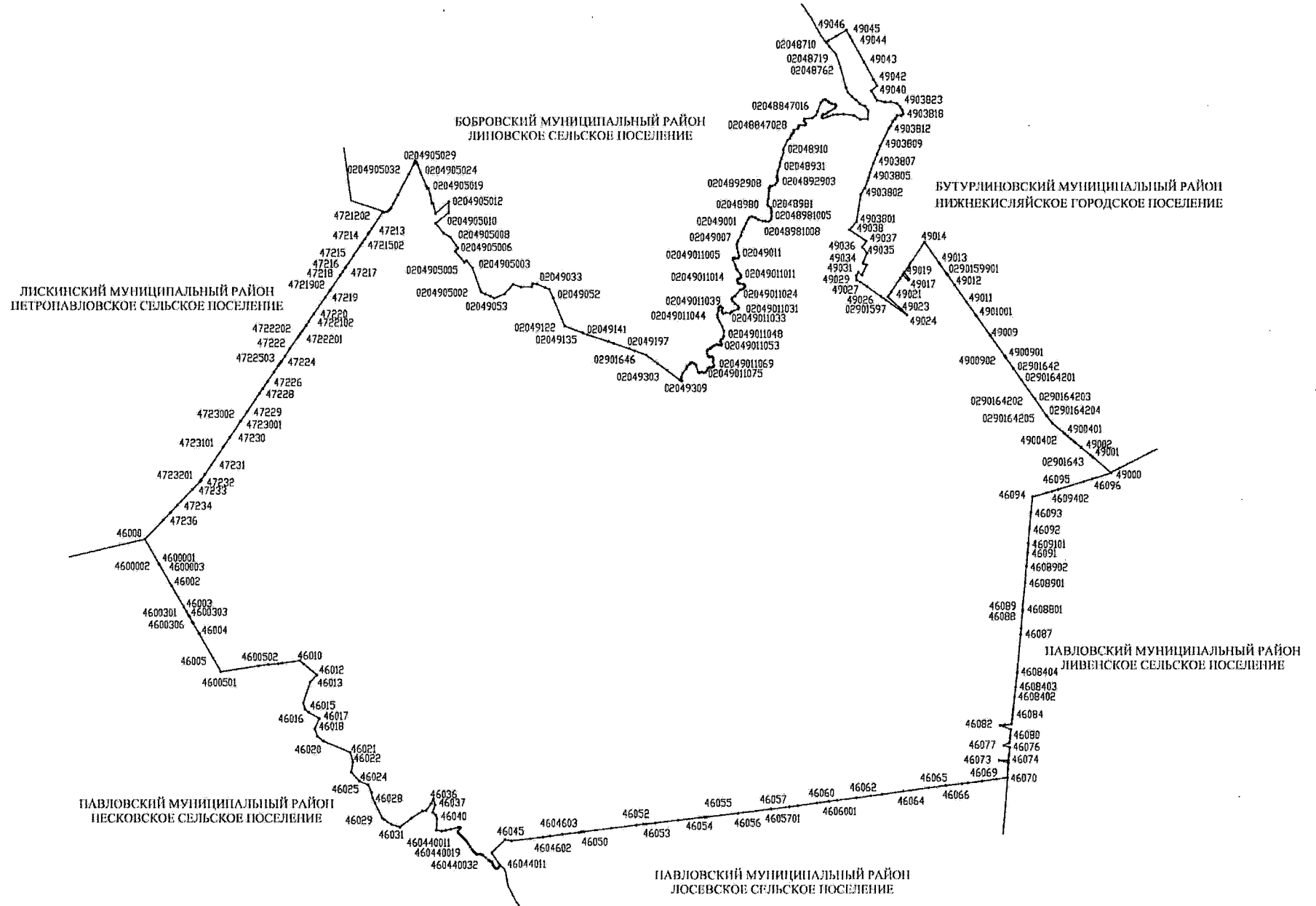
339	02040355	475386.94	2143704.36
340	02040350	475437.59	2143601.32
341	02040349	475440.80	2143493.68
342	02040341	475541.20	2143093.52
343	02901941	475586.61	2142963.23
344	02901940	475677.94	2142681.47
345	02040327	475732.76	2142511.57
346	02901939	475808.32	2142253.16
347	02040313	475934.79	2141841.08
348	02040310	475953.10	2141785.69
349	02040309	475953.36	2141785.79
350	02040287	476161.25	2141080.58
351	02040278	476262.00	2140757.61
352	02040265	476417.70	2140820.78
353	02901839	476898.19	2141014.88
354	02040225	477077.19	2141088.01
355	02040216	477223.98	2141150.02
356	02901837	477406.51	2141224.92
357	02040207	477936.54	2141441.33
358	02901836	478439.81	2141646.91
359	02040206	478951.31	2141861.17
360	02040199	479233.96	2141973.20
361	02040195	479378.14	2141602.02
362	02040190	479465.62	2141365.08
363	02040182	479560.63	2141151.61
364	02040174	479722.76	2140756.91
365	020072490143	479833.27	2140481.27
366	020072490142	479849.47	2140459.22
367	020072490141	479846.84	2140446.01
368	020072490140	479824.55	2140423.39
369	020072490139	479822.55	2140401.72
370	020072490138	479858.02	2140353.46
371	020072490137	479862.34	2140315.85
372	020072490136	479883.94	2140212.55
373	020072490135	479898.03	2140139.58
374	020072490134	479929.62	2140094.19
375	020072490133	479962.48	2140082.75
376	020072490132	480007.64	2140070.35
377	020072490131	480046.15	2140019.20
378	020072490130	480082.59	2140000.22
379	020072490129	480139.38	2139979.64
380	020072490128	480177.34	2139984.43
381	020072490127	480222.57	2140003.40

382	020072490126	480267.52	2140033.38
383	020072490125	480341.50	2140087.43
384	020072490124	480408.07	2140132.81
385	020072490123	480421.67	2140147.57
386	020072490122	480443.71	2140170.74
387	020072490121	480450.23	2140207.23
388	020072490120	480444.04	2140252.00
389	020072490119	480442.27	2140306.21
390	020072490118	480455.25	2140329.01
391	020072490117	480500.67	2140357.31
392	020072490116	480510.55	2140368.16
393	020072490115	480541.42	2140403.29
394	020072490114	480544.47	2140423.18
395	020072490113	480528.63	2140458.07
396	020072490112	480515.09	2140492.48
397	020072490111	480510.81	2140528.40
398	020072490110	480546.28	2140548.39
399	020072490109	480613.40	2140588.69
400	020072490108	480672.58	2140625.40
401	020072490107	480703.69	2140650.36
402	020072490106	480746.26	2140675.05
403	020072490105	480786.05	2140690.64
404	020072490104	480808.54	2140688.25
405	020072490103	480833.57	2140668.55
406	020072490102	480871.01	2140591.94
407	020072490101	480914.47	2140546.01
408	020072490100	480950.30	2140517.26
409	020072490099	480952.02	2140517.00
410	020072490098	480981.73	2140512.56
411	020072490097	481009.88	2140520.49
412	020072490096	481037.30	2140541.12
413	020072490095	481046.23	2140556.19
414	020072490094	481069.35	2140613.58
415	020072490093	481085.77	2140650.88
416	020072490092	481104.36	2140686.12
417	020072490091	481112.75	2140689.31
418	020072490090	481135.13	2140697.85
419	020072490089	481193.95	2140690.97
420	020072490088	481254.94	2140688.31
421	020072490087	481289.60	2140708.13
422	020072490086	481315.98	2140718.28
423	020072490085	481363.30	2140721.20
424	020072490084	481394.84	2140711.84

425	020072490083	481413.79	2140715.72
426	020072490082	481439.08	2140736.71
427	020072490081	481477.26	2140800.86
428	020072490080	481505.62	2140834.65
429	020072490079	481503.63	2140846.47
430	020072490078	481473.37	2140872.39
431	020072490077	481467.71	2140895.99
432	020072490076	481473.51	2140917.75
433	020072490075	481494.02	2140943.72
434	020072490074	481531.05	2140952.30
435	020072490073	481582.41	2140928.61
436	020072490072	481609.94	2140893.72
437	020072490071	481727.46	2140898.02
438	020072490070	481788.43	2140913.58
439	020072490069	481864.05	2140952.40
440	020072490068	481897.15	2140965.55
441	020072490067	481934.36	2140966.93
442	020072490066	481965.17	2140935.94
443	020072490065	482017.72	2140932.63
444	020072490064	482035.34	2140938.59
445	020072490063	482131.93	2140985.17
446	020072490062	482169.64	2141000.13
447	020072490061	482207.22	2141003.21
448	020072490060	482233.32	2140991.59
449	020072490059	482258.92	2140949.02
450	020072490058	482290.60	2140917.19
451	020072490057	482327.82	2140917.73
452	020072490056	482365.87	2140936.09
453	020072490055	482383.82	2140963.26
454	020072490054	482376.65	2141013.51
455	020072490053	482388.36	2141035.86
456	020072490052	482422.81	2141046.07
457	020072490051	482449.88	2141063.30
458	020072490050	482480.06	2141125.97
459	020072490049	482492.36	2141141.97
460	020072490048	482522.97	2141170.31
461	020072490047	482550.70	2141188.01
462	020072490046	482571.86	2141185.58
463	020072490045	482591.78	2141159.79
464	020072490044	482615.48	2141142.60
465	020072490043	482641.70	2141142.85
466	020072490042	482658.25	2141158.11
467	020072490041	482680.91	2141182.86

468	020072490040	482697.56	2141193.88
469	020072490039	482717.84	2141195.25
470	020072490038	482739.86	2141185.53
471	020072490037	482740.65	2141184.90
472	020072490036	482751.32	2141176.19
473	020072490035	482764.91	2141157.05
474	020072490034	482770.05	2141120.30
475	020072490033	482786.77	2141082.14
476	020072490032	482806.31	2141057.23
477	020072490031	482825.07	2141051.78
478	020072490030	482849.92	2141056.23
479	020072490029	482866.62	2141065.56
480	020072490028	482884.57	2141092.31
481	020072490027	482902.61	2141149.57
482	020072490026	482945.27	2141215.61
483	020072490025	482972.09	2141251.21
484	020072490024	482977.37	2141299.68
485	020072490023	482951.66	2141338.69
486	020072490022	482862.32	2141356.19
487	020072490021	482790.80	2141399.68
488	020072490020	482763.23	2141443.72
489	020072490019	482760.40	2141563.97
490	020072490018	482782.90	2141657.91
491	020072490017	482790.13	2141697.97
492	020072490016	482773.52	2141771.17
493	020072490015	482796.66	2141871.91
494	020072490014	482822.16	2141950.69
495	020072490013	482937.76	2142014.54
496	020072490012	482964.05	2142039.96
497	020072490011	483007.48	2142085.41
498	020072490010	483025.06	2142119.02
499	020072490009	483014.84	2142149.20
500	020072490008	482966.97	2142193.44
501	020072490007	482959.66	2142238.97
502	020072490006	482953.21	2142311.65
503	020072490005	482933.47	2142376.28
504	020072490004	482915.07	2142424.85
505	020072490003	482932.86	2142451.69
506	020072490002	482963.15	2142511.97
507	020072490001	482989.08	2142549.24

Карта-схема границ Шестаковского сельского поселения Бобровского муниципального района Воронежской области



**Перечень координат характерных точек границ Шестаковского
сельского поселения Бобровского муниципального района
Воронежской области**

№ п/п	Номер характерной точки границ	Координаты	
		X	Y
1	4721202	422671.12	2144030.77
2	0204905041	422668.47	2144063.11
3	0204905040	422683.34	2144119.06
4	0204905039	422711.75	2144154.23
5	0204905038	422737.30	2144185.85
6	0204905037	422738.29	2144187.08
7	0204905036	422757.93	2144197.89
8	0204905035	422851.30	2144249.28
9	0204905034	422855.80	2144251.61
10	0204905033	423027.41	2144340.76
11	0204905032	423449.95	2144560.25
12	0204905031	423669.39	2144674.56
13	0204905030	423699.22	2144687.25
14	0204905029	423731.51	2144693.09
15	0204905028	423687.34	2144705.08
16	0204905027	423699.36	2144716.04
17	0204905026	423702.31	2144729.96
18	0204905025	423649.99	2144744.24
19	0204905024	423491.63	2144805.91
20	0204905023	423203.34	2144926.17
21	0204905022	423162.81	2144941.72
22	0204905021	423156.57	2144943.81
23	0204905020	423160.16	2144956.41
24	0204905019	423163.40	2144967.96
25	0204905018	423032.84	2145005.33
26	0204905017	422876.18	2145038.40
27	0204905016	422850.67	2145044.22
28	0204905015	422855.18	2145067.65
29	0204905014	422851.26	2145068.73
30	0204905013	422647.59	2145116.16
31	0204905012	422888.07	2145397.50
32	0204905011	422662.29	2145388.59
33	0204905010	422440.87	2145117.92
34	0204905009	422239.74	2145284.29
35	0204905008	422154.64	2145426.78
36	0204905007	421933.41	2145583.85
37	0204905006	421865.18	2145529.21

38	0204905005	421639.74	2145714.37
39	0204905004	421672.56	2145764.76
40	0204905003	421521.82	2145887.80
41	0204905002	421031.04	2146066.99
42	0204905001	420988.14	2146156.04
43	02049050	420941.00	2146265.40
44	02049053	420901.17	2146340.30
45	02049047	420986.48	2146551.79
46	02049036	421184.67	2146729.26
47	02049041	421128.50	2146894.66
48	02049038	421135.08	2147113.52
49	0204903301	421198.22	2147135.61
50	02049033	421193.78	2147221.19
51	0204904401	421118.98	2147388.87
52	02049044	421083.19	2147479.10
53	02049052	420904.65	2147557.99
54	02049122	420332.07	2147795.72
55	02049123	420331.80	2147795.83
56	02049135	420191.11	2148166.96
57	02049141	420154.35	2148263.94
58	02049173	420015.35	2148698.67
59	020249191	419973.14	2148811.30
60	02049197	419868.24	2149118.58
61	02901646	419824.72	2149235.74
62	02049244	419738.47	2149467.97
63	02049270	419564.13	2149701.75
64	02049303	419428.19	2149891.02
65	02049307	419228.23	2150156.74
66	02049309	419205.34	2150197.60
67	02049011091	419206.75	2150198.04
68	02049011090	419222.77	2150200.73
69	02049011089	419281.97	2150191.13
70	02049011088	419360.28	2150215.59
71	02049011087	419455.02	2150291.86
72	02049011086	419503.01	2150308.41
73	02049011085	419542.33	2150349.43
74	02049011084	419573.34	2150375.98
75	02049011083	419579.85	2150403.99
76	02049011082	419565.10	2150447.89
77	02049011081	419531.85	2150483.99
78	02049011080	419391.29	2150527.54
79	02049011079	419373.33	2150552.78
80	02049011078	419379.91	2150572.32

81	02049011077	419389.72	2150608.83
82	02049011076	419378.44	2150643.45
83	02049011075	419388.15	2150690.97
84	02049011074	419418.36	2150711.58
85	02049011073	419469.69	2150732.39
86	02049011072	419484.64	2150760.48
87	02049011071	419482.57	2150803.66
88	02049011070	419498.26	2150842.76
89	02049011069	419523.48	2150855.71
90	02049011068	419594.63	2150830.97
91	02049011067	419636.77	2150840.69
92	02049011066	419681.58	2150834.34
93	02049011065	419701.22	2150809.96
94	02049011064	419703.31	2150764.25
95	02049011063	419712.89	2150732.16
96	02049011062	419713.11	2150732.06
97	02049011061	419759.51	2150712.28
98	02049011060	419819.45	2150712.84
99	02049011059	419849.69	2150731.76
100	02049011058	419872.91	2150778.56
101	02049011057	419905.54	2150812.75
102	02049011056	419931.36	2150853.65
103	02049011055	419953.73	2150902.13
104	02049011054	419946.50	2150954.57
105	02049011053	419936.83	2150998.52
106	02049011052	419959.56	2151006.36
107	02049011051	420013.80	2150984.01
108	02049011050	420044.99	2150989.38
109	02049011049	420073.29	2151035.38
110	02049011048	420123.83	2151050.26
111	02049011047	420224.28	2151054.60
112	02049011046	420323.43	2151014.89
113	02049011045	420425.24	2150960.81
114	02049011044	420508.34	2150921.79
115	02049011043	420563.30	2150913.00
116	02049011042	420650.85	2150943.47
117	02049011041	420699.79	2150947.32
118	02049011040	420728.38	2150961.14
119	02049011039	420733.18	2150991.68
120	02049011038	420704.18	2151024.43
121	02049011037	420652.83	2151006.16
122	02049011036	420610.51	2151016.77
123	02049011035	420589.19	2151041.13

124	02049011034	420603.11	2151089.53
125	02049011033	420593.03	2151179.21
126	02049011032	420628.17	2151215.11
127	02049011031	420681.91	2151345.20
128	02049011030	420708.83	2151356.46
129	02049011029	420740.15	2151347.45
130	02049011028	420795.69	2151274.29
131	02049011027	420841.72	2151225.61
132	02049011026	420884.06	2151212.46
133	02049011025	420916.02	2151227.16
134	02049011024	420944.26	2151279.94
135	02049011023	421074.18	2151387.88
136	02049011022	421080.69	2151415.89
137	02049011021	421097.31	2151446.53
138	02049011020	421135.02	2151479.07
139	02049011019	421167.12	2151477.69
140	02049011018	421189.27	2151455.03
141	02049011017	421201.85	2151370.46
142	02049011016	421213.09	2151340.08
143	02049011015	421260.52	2151324.43
144	02049011014	421290.03	2151329.80
145	02049011013	421306.60	2151365.52
146	02049011012	421329.95	2151398.77
147	02049011011	421357.75	2151405.81
148	02049011010	421397.59	2151389.25
149	02049011009	421471.63	2151323.90
150	02049011008	421503.05	2151303.87
151	02049011007	421559.75	2151290.01
152	02049011006	421688.60	2151234.49
153	02049011005	421721.52	2151235.65
154	02049011004	421729.78	2151256.05
155	02049011003	421719.39	2151284.75
156	02049011002	421715.54	2151338.07
157	02049011001	421737.34	2151356.06
158	02049011	421771.94	2151358.08
159	02049010	421835.43	2151340.90
160	02049009	421931.06	2151317.24
161	02049008	422006.25	2151312.88
162	0204900701	422060.13	2151331.17
163	02049007	422084.28	2151344.71
164	02049006	422186.17	2151401.81
165	02049004	422260.30	2151422.00
166	02049003	422316.60	2151452.17

167	02049001	422440.28	2151503.31
168	02048994	422520.97	2151545.58
169	02048995	422559.54	2151576.43
170	02048981013	422575.15	2151625.70
171	02048981012	422555.96	2151694.12
172	02048981011	422517.44	2151753.04
173	02048981010	422484.53	2151845.04
174	02048981009	422483.99	2151906.01
175	02048981008	422474.16	2151966.89
176	02048981007	422496.62	2152005.22
177	02048981006	422541.21	2152024.27
178	02048981005	422591.81	2152031.53
179	02048981004	422643.37	2152025.24
180	02048981003	422683.04	2152027.31
181	02048981002	422733.77	2152020.17
182	02048981001	422766.78	2152011.17
183	02048981	422794.19	2151968.24
184	02048980	422823.92	2151948.19
185	02048976	422897.38	2151948.89
186	02048974	422956.34	2151965.54
187	02048969	423114.98	2151978.06
188	0204892909	423158.88	2151979.32
189	0204892908	423182.48	2151984.62
190	0204892907	423205.93	2152006.02
191	0204892906	423214.02	2152045.90
192	0204892905	423238.06	2152096.10
193	0204892904	423275.77	2152128.64
194	0204892903	423311.91	2152148.46
195	0204892902	423350.74	2152149.67
196	0204892901	423393.08	2152135.68
197	02048939	423424.28	2152141.06
198	02048937	423518.45	2152153.18
199	02048931	423608.53	2152194.71
200	02048926	423690.22	2152202.95
201	02048922	423779.00	2152230.04
202	02048920	423882.55	2152272.80
203	02048910	423958.75	2152265.63
204	02048847033	424148.78	2152358.30
205	02048847032	424197.17	2152411.36
206	02048847031	424248.07	2152433.99
207	02048847030	424283.87	2152452.79
208	02048847029	424314.43	2152478.24
209	02048847028	424351.46	2152482.67

210	02048847027	424387.19	2152566.73
211	02048847026	424411.29	2152580.98
212	02048847025	424448.30	2152586.26
213	02048847024	424456.85	2152613.62
214	02048847023	424457.73	2152706.02
215	02048847022	424469.67	2152732.63
216	02048847021	424494.17	2152732.47
217	02048847020	424548.38	2152695.02
218	02048847019	424588.52	2152709.72
219	02048847018	424606.97	2152870.41
220	02048847017	424668.23	2152946.72
221	02048847016	424739.20	2152976.69
222	02048847015	424918.11	2153043.62
223	02048847014	424968.53	2153084.03
224	02048847013	424985.21	2153122.63
225	02048847012	424977.82	2153146.15
226	02048847011	424941.89	2153194.29
227	02048847010	424920.85	2153227.48
228	02048847009	424899.03	2153273.74
229	02048847008	424884.42	2153343.85
230	02048847007	424858.02	2153359.51
231	02048847006	424811.06	2153341.77
232	02048847005	424719.94	2153188.86
233	02048847004	424694.06	2153146.60
234	02048847003	424676.99	2153091.03
235	02048847002	424645.57	2153066.42
236	02048847001	424615.19	2153065.56
237	02048847	424600.79	2153098.20
238	0204884003	424632.09	2153189.76
239	0204884002	424673.37	2153298.77
240	0204884001	424679.55	2153388.73
241	02048840	424683.34	2153522.72
242	02048845	424653.85	2153735.00
243	02048856	424577.58	2153863.41
244	02048853	424585.28	2154016.97
245	02048831	424742.06	2154026.38
246	02048828	424844.23	2153967.06
247	02048824	424886.36	2153863.51
248	02048817	424971.85	2153775.72
249	02901607	425042.65	2153688.97
250	02901606	425132.62	2153601.47
251	02901605	425226.84	2153564.90
252	02048762	425650.46	2153448.22

253	02048719	425910.97	2153355.14
254	4904602	426068.66	2153216.84
255	02048710	426156.13	2153149.76
256	49046	426188.52	2153200.38
257	02901587	426277.11	2153355.77
258	49045	426399.43	2153570.30
259	02901588	426271.71	2153642.93
260	49044	426182.20	2153693.83
261	49043	425745.07	2153937.59
262	49042	425394.38	2154132.27
263	49041	425264.62	2154206.74
264	49040	425156.94	2154091.13
265	49039	425014.63	2154174.41
266	4903827	424966.64	2154209.76
267	4903826	424930.06	2154367.98
268	4903825	424928.38	2154375.25
269	4903824	424933.14	2154489.08
270	4903823	424901.10	2154619.44
271	4903822	424831.07	2154683.80
272	4903821	424760.34	2154727.61
273	4903820	424692.47	2154748.52
274	4903819	424681.93	2154739.74
275	4903818	424652.77	2154709.17
276	4903817	424656.30	2154625.75
277	4903816	424599.39	2154594.64
278	4903815	424579.32	2154575.61
279	4903814	424537.88	2154536.32
280	4903813	424442.09	2154492.48
281	4903812	424391.90	2154457.49
282	4903809	424032.23	2154280.57
283	4903808	423857.25	2154213.76
284	4903807	423673.92	2154140.12
285	4903806	423488.35	2154070.58
286	4903805	423376.30	2154036.54
287	4903804	423310.06	2154017.13
288	4903803	423156.86	2153956.54
289	4903802	423033.39	2153879.84
290	4903801	422469.01	2153792.14
291	49038	422305.01	2153644.39
292	49037	422072.50	2153994.45
293	49036	421943.30	2153912.30
294	49035	421825.30	2154008.25
295	49034	421629.70	2153927.65

296	49033	421614.85	2153921.55
297	02901594	421583.95	2154003.00
298	49032	421376.15	2153906.65
299	49031	421428.65	2153831.30
300	49030	421362.05	2153788.50
301	49029	421272.95	2153790.85
302	49028	421232.85	2153872.35
303	49027	421143.70	2154003.50
304	49026	420934.90	2154294.50
305	02901595	420932.95	2154297.25
306	02901597	420864.45	2154399.15
307	49024	420556.85	2154833.20
308	49023	420669.05	2154718.80
309	49025	420926.50	2154440.95
310	49021	421028.55	2154509.75
311	49020	421306.40	2154695.55
312	4902001	421380.95	2154746.05
313	49017	421266.15	2154856.30
314	49018	421289.60	2154875.00
315	49019	421425.00	2154776.95
316	02901598	421611.70	2154899.55
317	49015	421611.90	2154899.70
318	49014	422043.25	2155192.85
319	49013	421621.78	2155489.31
320	02901599	421601.06	2155503.89
321	0290159901	421402.60	2155643.57
322	0290159902	421390.97	2155651.76
323	0290159903	421372.16	2155665.00
324	49012	421171.79	2155806.02
325	49011	420827.49	2156048.35
326	49010	420560.18	2156236.65
327	4901001	420540.83	2156250.27
328	4901002	420530.24	2156257.73
329	49009	420132.44	2156537.95
330	4900901	419716.73	2156830.70
331	4900902	419705.39	2156838.72
332	4900903	419673.17	2156861.21
333	02901642	419462.05	2157010.05
334	0290164201	419233.94	2157168.81
335	0290164202	418840.24	2157447.66
336	0290164203	418836.93	2157450.04
337	0290164204	418511.42	2157678.60
338	0290164205	418497.63	2157688.69

339	0290164206	418486.55	2157696.60
340	49004	418342.81	2157808.81
341	4900401	418150.64	2158039.68
342	4900402	418130.28	2158064.23
343	4900403	418080.08	2158124.60
344	4900404	418024.70	2158191.17
345	4900405	417982.69	2158242.40
346	4900406	417949.88	2158282.32
347	49002	417851.05	2158402.96
348	49001	417695.76	2158592.32
349	02901643	417654.33	2158641.86
350	49000	417333.28	2159025.78
351	4609601	417210.02	2158634.08
352	46096	417153.13	2158453.30
353	46095	416993.93	2157930.45
354	4609402	416955.49	2157799.45
355	4609401	416925.18	2157696.26
356	46094	416840.34	2157407.23
357	46093	416521.99	2157377.74
358	46092	416184.08	2157343.78
359	4609101	415891.19	2157323.67
360	46091	415704.89	2157310.88
361	4608902	415421.09	2157286.56
362	4608901	415094.23	2157258.57
363	46089	414539.87	2157210.80
364	4608801	414526.80	2157210.78
365	46088	414514.97	2157210.77
366	4608701	414156.69	2157182.52
367	46087	414031.06	2157172.61
368	4608404	413255.71	2157101.68
369	4608403	412954.44	2157073.79
370	4608402	412753.10	2157051.38
371	4608401	412503.26	2157023.64
372	46084	412392.51	2157011.63
373	4608302	412301.15	2157002.71
374	4608301	412217.13	2156994.50
375	46083	412200.71	2156992.89
376	4608201	412184.76	2156853.45
377	46082	412173.31	2156753.40
378	46081	412088.29	2156976.31
379	46080	411963.97	2156962.28
380	46079	411908.63	2156957.43
381	46078	411826.76	2156948.70

382	46077	411767.67	2156831.70
383	46076	411722.82	2156953.56
384	46075	411571.95	2156935.15
385	46074	411470.29	2156923.04
386	46073	411462.21	2156733.53
387	46072	411418.33	2156924.52
388	46071	411289.21	2156914.39
389	46070	411118.84	2156907.10
390	4606901	411086.18	2156676.30
391	46069	411045.64	2156389.83
392	46068	411010.19	2156110.11
393	46067	410993.65	2155979.84
394	46066	410956.54	2155654.17
395	46065	410906.94	2155299.79
396	46064	410836.05	2154781.00
397	46063	410774.71	2154343.08
398	4606201	410744.00	2154107.31
399	46062	410705.88	2153814.64
400	46061	410657.09	2153416.38
401	4606001	410632.86	2153237.25
402	46060	410600.15	2152995.51
403	46059	410545.82	2152598.49
404	46058	410522.88	2152421.75
405	4605701	410478.30	2152050.35
406	46057	410477.82	2152046.30
407	46056	410393.89	2151372.23
408	46055	410321.33	2150742.68
409	4605402	410320.08	2150732.06
410	4605401	410314.69	2150686.08
411	46054	410251.48	2150147.14
412	4605301	410198.12	2149683.16
413	46053	410176.05	2149491.26
414	4605201	410170.08	2149441.39
415	46052	410152.24	2149292.45
416	46051	410087.82	2148777.91
417	4605003	410020.75	2148214.73
418	4605002	410019.71	2148206.02
419	4605001	410017.51	2148187.51
420	46050	410016.80	2148181.57
421	4604902	410013.17	2148164.60
422	4604901	410005.09	2148126.77
423	46049	410003.13	2148117.61
424	46048	409964.62	2147779.76

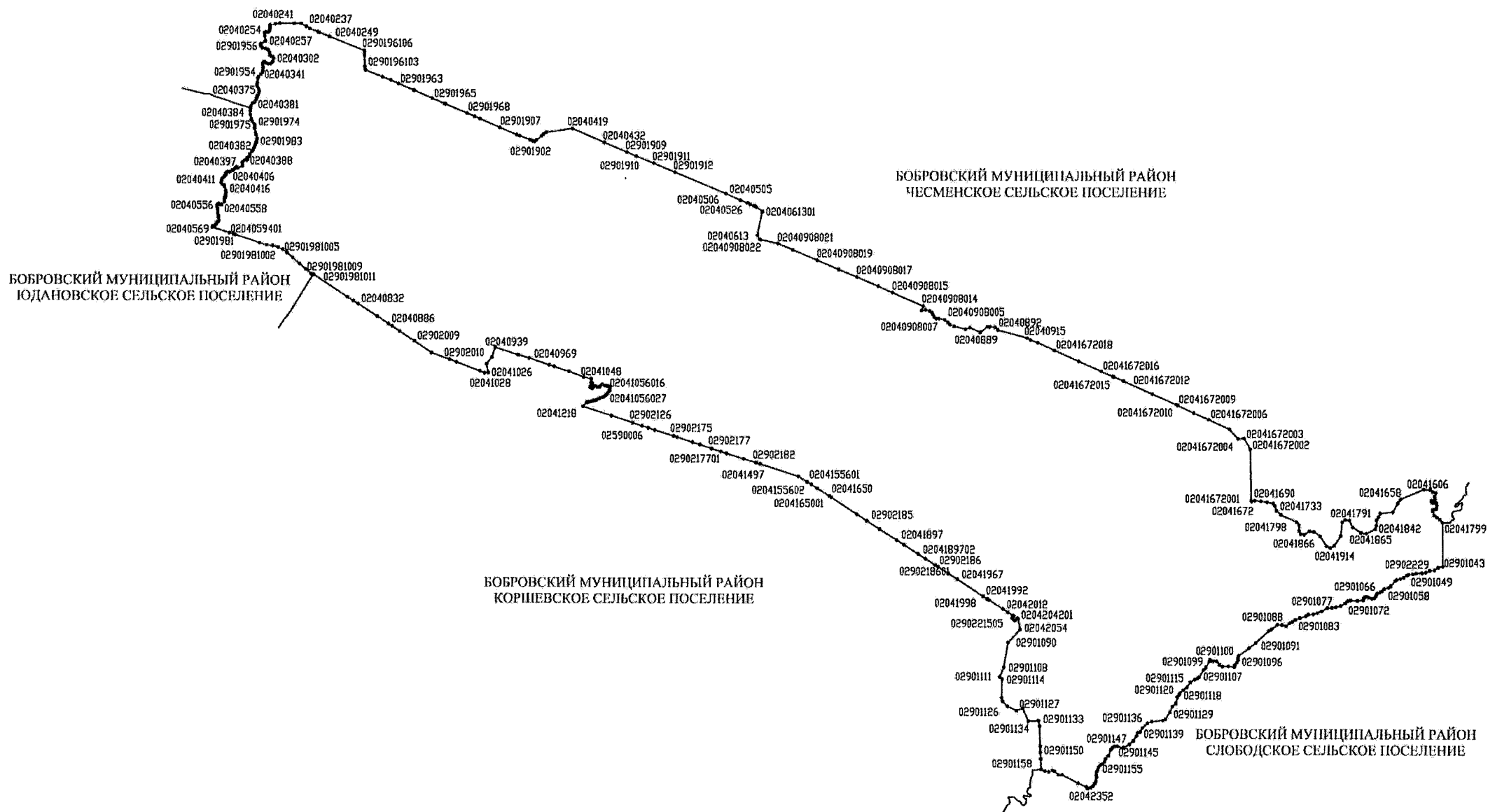
425	4604603	409929.32	2147524.88
426	4604602	409908.83	2147380.52
427	4604601	409877.16	2147117.89
428	46046	409833.71	2146726.41
429	46045	409857.35	2146596.13
430	46044012	409592.45	2146314.56
431	46044011	409334.29	2146493.50
432	460440047	409306.87	2146469.21
433	460440046	409276.83	2146442.36
434	460440045	409264.62	2146428.28
435	460440044	409265.56	2146415.32
436	460440043	409269.88	2146402.75
437	460440042	409281.15	2146392.61
438	460440041	409293.54	2146373.83
439	460440040	409314.19	2146359.94
440	460440039	409343.86	2146344.54
441	460440038	409366.39	2146337.41
442	460440037	409388.92	2146328.40
443	460440036	409401.68	2146321.26
444	460440035	409412.57	2146308.12
445	460440034	409418.17	2146292.16
446	460440033	409421.96	2146280.33
447	460440032	409439.61	2146254.05
448	460440031	409492.56	2146194.34
449	460440030	409538.74	2146137.26
450	460440029	409557.14	2146105.72
451	460440028	409563.90	2146078.31
452	460440027	409559.40	2146046.39
453	460440026	409560.15	2146021.61
454	460440025	409566.53	2146000.96
455	460440024	409577.04	2145983.68
456	460440023	409583.80	2145972.79
457	460440022	409597.70	2145957.40
458	460440021	409623.98	2145935.24
459	460440020	409652.90	2145913.46
460	460440019	409713.73	2145869.15
461	460440018	409774.94	2145829.72
462	460440017	409810.61	2145804.57
463	460440016	409844.78	2145777.15
464	460440015	409862.80	2145761.76
465	460440014	409877.82	2145748.62
466	460440013	409889.85	2145736.65
467	460440012	409902.68	2145723.67

468	460440011	409920.08	2145705.22
469	460440010	409942.02	2145677.25
470	460440009	409960.06	2145655.87
471	460440008	409976.58	2145637.47
472	460440007	409994.20	2145620.73
473	460440006	410004.74	2145615.69
474	460440005	410013.76	2145614.19
475	460440004	410028.03	2145614.94
476	460440003	410079.47	2145658.49
477	460440002	410109.14	2145664.13
478	460440001	410109.12	2145615.75
479	46044	410072.61	2145461.88
480	46043	410049.63	2145367.25
481	46042	410035.25	2145280.47
482	46041	410056.24	2145168.96
483	46040	410288.58	2145178.11
484	46039	410356.19	2145153.35
485	46038	410414.88	2145089.95
486	46037	410561.64	2145139.62
487	46036	410679.10	2145104.51
488	46035	410594.30	2145064.41
489	46034	410449.94	2144959.10
490	46033	410437.11	2144876.32
491	46032	410291.91	2144652.78
492	46031	410114.41	2144417.70
493	46030	410168.04	2144239.02
494	4602902	410264.24	2144092.79
495	4602901	410264.33	2144092.67
496	46029	410292.78	2144049.41
497	46028	410606.60	2143896.73
498	46027	410706.50	2143846.67
499	46026	410808.83	2143831.39
500	46025	410964.35	2143760.98
501	46024	411042.48	2143584.98
502	46023	411224.94	2143415.51
503	46022	411430.56	2143449.80
504	46021	411618.64	2143396.32
505	46020	411853.88	2142838.04
506	46019	411951.07	2142714.84
507	46018	412098.23	2142659.75
508	46017	412309.04	2142755.33
509	46016	412438.97	2142532.26
510	46015	412499.07	2142460.31

511	46014	412624.03	2142424.75
512	46013	413052.54	2142568.10
513	46012	413199.53	2142704.27
514	46011	413417.33	2142438.85
515	46010	413491.89	2142355.12
516	4600901	413441.15	2141996.91
517	46009	413438.44	2141977.74
518	4600505	413430.27	2141920.25
519	4600504	413429.97	2141918.11
520	4600503	413412.75	2141708.49
521	4600502	413382.76	2141512.25
522	4600501	413264.24	2140739.96
523	46005	413548.83	2140576.26
524	46004	414045.59	2140288.93
525	4600307	414241.30	2140175.43
526	4600306	414271.70	2140157.81
527	4600305	414287.58	2140148.59
528	4600304	414386.18	2140091.42
529	4600303	414420.29	2140071.63
530	4600302	414488.40	2140032.14
531	4600301	414493.63	2140029.10
532	46003	414594.75	2139970.46
533	46002	415022.29	2139718.20
534	4600003	415452.29	2139467.85
535	4600002	415464.80	2139460.57
536	4600001	415483.27	2139449.81
537	46000	415976.26	2139165.10
538	47236	416371.58	2139549.81
539	47235	416513.13	2139687.29
540	47234	416674.94	2139843.73
541	47233	416984.22	2140142.79
542	47232	417144.11	2140297.47
543	4723201	417170.61	2140315.57
544	4723202	417187.57	2140327.15
545	4723203	417297.67	2140402.35
546	47231	417490.63	2140534.13
547	4723101	417846.82	2140773.13
548	4723102	417854.41	2140778.22
549	47230	418050.66	2140909.90
550	4723001	418364.95	2141123.06
551	4723002	418374.58	2141129.59
552	47229	418578.43	2141267.84
553	47228	418947.83	2141516.18

554	47227	419048.74	2141585.13
555	47226	419188.42	2141680.58
556	47225	419388.39	2141813.84
557	4722501	419517.47	2141902.48
558	4722502	419554.71	2141928.05
559	4722503	419562.59	2141933.46
560	4722504	419565.93	2141935.75
561	47224	419602.59	2141960.93
562	47223	419714.10	2142037.38
563	47222	419876.51	2142140.83
564	4722201	420110.13	2142305.10
565	4722202	420165.39	2142343.96
566	4722203	420172.26	2142348.79
567	47221	420233.60	2142391.92
568	4722101	420341.74	2142463.30
569	4722102	420425.17	2142518.38
570	47220	420579.05	2142619.96
571	47219	420918.27	2142856.28
572	4721901	421051.62	2142946.33
573	4721902	421073.30	2142960.97
574	47218	421370.41	2143161.60
575	47217	421437.27	2143208.27
576	47216	421526.88	2143267.51
577	47215	421774.16	2143434.71
578	4721501	421971.12	2143568.22
579	4721502	422030.70	2143608.59
580	4721503	422039.24	2143614.39
581	47214	422118.19	2143667.90
582	4721401	422211.36	2143725.72
583	4721402	422226.68	2143735.23
584	47213	422250.06	2143749.74
585	47212	422326.72	2143802.28
586	4721201	422654.67	2144019.86

Карта-схема границ Шишовского сельского поселения Бобровского муниципального района Воронежской области



**Перечень координат характерных точек границ Шишовского
сельского поселения Бобровского муниципального района
Воронежской области**

№ п/п	Номер характерной точки границ	Координаты	
		X	Y
1	02040241	476735.88	2144752.91
2	02040240	476759.51	2144856.91
3	02040239	476770.98	2144940.27
4	0204023601	476771.81	2145213.45
5	02040236	476771.15	2145347.19
6	02040237	476715.48	2145448.40
7	02040238	476676.70	2145512.21
8	02040245	476614.47	2145662.91
9	0204024901	476603.07	2145690.89
10	02040249	476525.88	2145887.07
11	0290196106	476265.07	2146540.00
12	0290196105	476237.93	2146548.07
13	0290196104	476181.35	2146548.79
14	0290196103	475961.50	2146555.32
15	0290196102	475911.36	2146563.83
16	0290196101	475893.34	2146573.39
17	02901961	475766.71	2146893.81
18	02040329	475711.19	2147047.18
19	02901963	475643.07	2147196.93
20	0290196402	475522.84	2147475.39
21	0290196401	475514.81	2147494.00
22	02901964	475514.43	2147494.88
23	02901965	475367.51	2147829.82
24	0290196701	475271.14	2148055.73
25	02901967	475261.58	2148078.13
26	02901968	475091.61	2148484.74
27	0204039801	475026.68	2148631.91
28	02040398	474984.40	2148727.72
29	02040397	474983.19	2148730.46
30	02901907	474822.13	2149106.71
31	02901906	474687.28	2149424.90
32	02901905	474665.62	2149482.88
33	02901904	474591.44	2149681.50
34	02901903	474574.63	2149726.51
35	02901902	474560.09	2149766.74
36	0204042303	474587.09	2149801.64
37	0204042302	474662.73	2149899.38

38	0204042301	474696.46	2149942.97
39	02040423	474733.56	2149990.91
40	02040419	474806.78	2150490.76
41	02040432	474548.33	2151098.70
42	02901909	474368.77	2151529.00
43	02901910	474292.75	2151708.84
44	02901911	474159.79	2152042.61
45	02901912	473991.82	2152440.94
46	02040506	473589.28	2153410.84
47	02040505	473589.65	2153411.90
48	02040519	473464.98	2153687.16
49	02040526	473410.63	2153816.05
50	02040527	473413.23	2153822.88
51	02040528	473388.66	2153868.17
52	02040529	473361.77	2153930.67
53	02040530	473362.15	2153943.73
54	02040531	473350.75	2153956.02
55	02040532	473336.85	2153987.99
56	02040538	473254.14	2154097.00
57	0204061301	473239.47	2154093.98
58	02040613	472809.94	2154005.63
59	02040908023	472732.01	2154050.54
60	02040908022	472725.61	2154065.76
61	02040908021	472651.69	2154389.94
62	02040908020	472533.05	2154671.31
63	02040908019	472337.77	2155135.01
64	02040908018	472167.29	2155543.24
65	02040908017	472024.55	2155892.55
66	02040908016	471854.76	2156299.16
67	02040908015	471731.58	2156574.46
68	02040908014	471480.31	2157158.06
69	02040908013	471396.27	2157126.43
70	02040908012	471411.18	2157202.05
71	02040908011	471388.81	2157282.99
72	02040908010	471356.86	2157323.46
73	02040908009	471319.59	2157341.56
74	02040908008	471272.73	2157363.93
75	02040908007	471245.04	2157403.33
76	02040908006	471245.04	2157454.46
77	02040908005	471222.67	2157562.02
78	02040908004	471174.74	2157624.86
79	02040908003	471133.21	2157662.13
80	02040908002	471099.13	2157746.27

81	02040908001	471045.88	2157961.40
82	02040908	471076.93	2158048.40
83	02040889	470987.48	2158244.33
84	02040890	471090.85	2158376.49
85	02040891	471089.31	2158417.97
86	02040892	471081.50	2158524.07
87	02040901	471031.20	2158577.00
88	02040915	470882.12	2159129.28
89	02901021	470841.89	2159190.79
90	02041672019	470793.16	2159328.09
91	02041672018	470648.59	2159638.80
92	02041672017	470442.04	2160093.10
93	02041672016	470252.55	2160521.79
94	02041672015	470157.42	2160738.80
95	02041672014	470150.64	2160754.70
96	02041672013	470147.94	2160761.04
97	02041672012	470071.14	2160940.97
98	02041672011	469824.48	2161487.21
99	02041672010	469625.14	2161941.95
100	02041672009	469614.98	2161965.11
101	02041672008	469609.74	2161977.07
102	02041672007	469465.15	2162280.36
103	02041672006	469342.33	2162566.73
104	02041672005	469164.09	2162956.96
105	02041672004	468980.82	2163126.70
106	02041672003	468988.88	2163243.62
107	02041672002	468783.01	2163358.60
108	02041672001	467819.41	2163381.62
109	02041672	467802.31	2163393.22
110	02041690	467812.63	2163445.42
111	02041691	467803.66	2163569.53
112	02041692	467782.45	2163683.25
113	02902114	467759.49	2163799.46
114	02041710	467717.25	2163828.61
115	02041733	467622.66	2163858.64
116	02041761	467547.44	2163945.21
117	02041798	467412.60	2164242.58
118	02041818	467352.86	2164292.36
119	02041819	467243.21	2164290.55
120	02041852	467188.52	2164322.82
121	02041866	467174.48	2164385.80
122	02041871	467237.96	2164489.52
123	02041856	467226.99	2164572.21

124	02041883	467144.02	2164691.59
125	02041912	466958.09	2164811.06
126	02041914	466924.57	2164886.25
127	02041911	466968.62	2164963.08
128	02041881	467151.43	2165083.32
129	02041800	467409.68	2165109.37
130	02041791	467456.07	2165165.09
131	02041785	467442.91	2165236.69
132	02041827	467316.78	2165304.69
133	02041861	467210.70	2165462.31
134	02041865	467195.84	2165561.83
135	02041842	467279.37	2165727.20
136	02041841	467352.01	2165752.40
137	02041821	467448.19	2165752.93
138	02041788	467506.11	2165790.37
139	02041743	467576.86	2165822.29
140	02041737	467600.81	2166059.48
141	02902115	467772.62	2166153.10
142	02041658	467845.40	2166201.19
143	02041606	468032.96	2166634.27
144	02041607	468023.40	2166753.45
145	02041608	467989.02	2166801.50
146	02041615	467967.87	2166858.44
147	02041616	467904.50	2166833.54
148	02041617	467844.39	2166840.09
149	02041618	467826.29	2166825.11
150	02041622	467821.73	2166780.90
151	02041623	467806.74	2166774.49
152	02041624	467790.49	2166781.59
153	02041625	467784.66	2166806.83
154	02041637	467785.91	2166848.39
155	02041638	467777.65	2166870.16
156	02041639	467732.64	2166879.74
157	02041640	467675.23	2166872.03
158	02041641	467661.95	2166860.35
159	02041642	467657.69	2166819.72
160	02041662	467641.43	2166799.71
161	02041699	467622.88	2166799.12
162	02041722	467547.76	2166827.22
163	02041760	467507.35	2166879.32
164	02041776	467466.97	2166930.57
165	02041799	467410.41	2166986.38
166	02901043	466577.28	2166995.35

167	02901044	466562.15	2166910.97
168	02901045	466511.14	2166840.70
169	02901046	466500.43	2166749.69
170	02901047	466468.17	2166673.24
171	02902228	466453.44	2166603.28
172	02902229	466447.38	2166498.01
173	02902230	466434.18	2166433.19
174	02902231	466420.57	2166353.94
175	02901049	466410.42	2166327.35
176	02901050	466367.27	2166264.15
177	02901051	466342.44	2166204.85
178	02901052	466325.90	2166139.07
179	02901053	466305.21	2166109.76
180	02901054	466208.59	2166029.39
181	02901055	466172.95	2165980.80
182	02901056	466152.55	2165903.04
183	02901057	466104.95	2165859.14
184	02901058	466088.16	2165828.95
185	02901059	466068.28	2165778.10
186	02901060	466039.68	2165758.76
187	02901061	466004.69	2165744.08
188	02901062	465971.95	2165710.84
189	02901063	465968.19	2165668.35
190	02901064	465989.32	2165612.25
191	02901065	466006.50	2165574.66
192	02901066	465998.16	2165543.89
193	02901067	465971.20	2165515.06
194	02901068	465937.20	2165507.10
195	02901069	465927.52	2165398.42
196	02901070	465934.09	2165266.44
197	02901071	465922.92	2165217.78
198	02901072	465883.65	2165177.54
199	02901073	465829.47	2165090.16
200	02901074	465807.67	2164992.90
201	02901075	465791.88	2164922.93
202	02901076	465791.16	2164836.48
203	02901077	465727.01	2164726.81
204	02901078	465696.49	2164648.72
205	02901079	465673.59	2164570.02
206	02901080	465668.91	2164474.97
207	02901081	465635.79	2164426.45
208	02901082	465603.76	2164315.27
209	02901083	465568.42	2164229.40

210	02901084	465530.66	2164173.59
211	02901085	465505.96	2164119.78
212	02901086	465450.66	2164051.92
213	02901087	465472.35	2163977.19
214	02901088	465478.45	2163888.41
215	02901089	465388.20	2163777.06
216	02901090	465363.47	2163727.69
217	02901091	465137.34	2163481.78
218	02901092	465039.28	2163349.84
219	02901093	464897.75	2163156.61
220	02901094	464857.54	2163145.81
221	02901095	464825.49	2163150.39
222	02901096	464768.70	2163124.06
223	02901101	464718.89	2163082.60
224	02901102	464687.09	2163071.92
225	02901103	464700.71	2162958.58
226	02901104	464697.46	2162848.35
227	02901105	464728.68	2162791.22
228	02901106	464791.90	2162731.27
229	02901107	464794.34	2162676.29
230	02901108	464796.44	2162646.66
231	02901100	464825.62	2162609.82
232	02901095	464792.88	2162599.15
233	02901099	464677.42	2162531.30
234	02901109	464632.49	2162486.55
235	02901107	464491.97	2162401.37
236	02901112	464470.02	2162370.47
237	02901113	464449.31	2162315.14
238	02901115	464398.95	2162236.41
239	02901116	464307.03	2162174.00
240	02901119	464249.90	2162096.87
241	02901118	464191.71	2162035.82
242	02901120	464160.87	2162023.48
243	02901121	464123.15	2161992.40
244	02901124	464005.47	2161962.65
245	02901125	463943.92	2161900.71
246	02901129	463840.01	2161851.67
247	02901131	463707.07	2161766.61
248	02901132	463685.83	2161717.14
249	02901135	463665.99	2161505.83
250	02901136	463635.89	2161425.71
251	02901138	463545.26	2161331.12
252	02901139	463474.14	2161290.21

253	02901140	463458.74	2161245.06
254	02901141	463393.31	2161218.65
255	02901142	463304.74	2161158.83
256	02901143	463238.29	2161084.10
257	02901145	463177.45	2160970.47
258	02901146	463202.62	2160858.99
259	02901147	463202.41	2160813.22
260	02901148	463179.41	2160768.81
261	02901149	463131.80	2160735.04
262	02901150	463023.66	2160686.79
263	02901151	462966.14	2160637.61
264	02901152	462914.97	2160617.35
265	02901153	462873.31	2160580.27
266	02901154	462851.13	2160537.57
267	02901155	462811.11	2160503.91
268	02901156	462759.86	2160489.57
269	02901157	462712.17	2160461.73
270	0290115701	462658.23	2160458.37
271	02901159	462613.44	2160464.47
272	02901160	462544.41	2160454.95
273	02901161	462500.83	2160434.80
274	02901162	462456.64	2160397.69
275	02901163	462427.67	2160358.27
276	02042352	462411.67	2160295.32
277	02901165	462442.41	2160268.66
278	0290116501	462506.86	2160121.34
279	02042342	462663.76	2159816.11
280	0204234201	462662.02	2159751.68
281	02042329	462733.21	2159673.95
282	0204232901	462746.37	2159637.71
283	02042327	462718.65	2159568.64
284	0204232701	462733.10	2159499.37
285	0204232702	462768.69	2159427.03
286	02901158	462768.32	2159423.48
287	02901153	462959.46	2159416.37
288	02901150	463086.04	2159411.51
289	02901144	463205.90	2159406.91
290	02901137	463573.84	2159391.79
291	02901133	463673.65	2159371.27
292	02901134	463666.15	2159182.18
293	02901127	463910.57	2159074.03
294	02901128	463862.63	2158958.84
295	02901126	463941.48	2158791.46

296	02901123	464035.60	2158694.59
297	02901122	464098.24	2158678.59
298	02901114	464447.32	2158686.42
299	02901111	464491.83	2158639.64
300	02901108	464671.24	2158718.63
301	02901090	465135.72	2158798.56
302	02042054	465375.94	2159021.55
303	0204204202	465572.34	2158981.58
304	0204204201	465586.07	2158964.97
305	02042042	465541.46	2158922.30
306	0290221506	465576.70	2158878.27
307	0290221505	465584.51	2158868.50
308	0290221504	465605.38	2158883.50
309	0290221503	465627.30	2158898.69
310	0290221502	465632.99	2158889.28
311	0290221501	465636.20	2158883.99
312	02902215	465697.80	2158789.47
313	02042012	465759.61	2158694.63
314	02042001	465928.13	2158431.37
315	02042002	465928.27	2158431.16
316	02041998	465948.69	2158399.25
317	02041992	465997.10	2158320.77
318	02041967	466321.73	2157825.80
319	0290218602	466433.24	2157648.96
320	0290218601	466552.15	2157460.39
321	02902186	466585.70	2157407.18
322	02041925	466704.18	2157219.65
323	0204189702	466796.51	2157075.95
324	0204189701	466965.95	2156812.19
325	02041897	467052.98	2156676.71
326	02041848	467260.69	2156346.53
327	02902185	467415.83	2156104.19
328	02041763	467539.34	2155911.25
329	0204165001	467854.05	2155427.65
330	02041650	467881.40	2155385.68
331	0204155603	468027.79	2155152.08
332	0204155602	468099.37	2155037.94
333	0204155601	468147.03	2154962.01
334	02041556	468249.98	2154797.91
335	02041497	468486.66	2154078.73
336	02902182	468510.04	2154003.76
337	02902181	468580.40	2153767.77
338	02041436	468681.69	2153443.61

339	0290217701	468716.87	2153337.28
340	02902177	468773.84	2153165.13
341	02041392	468848.28	2152938.96
342	02902176	468891.77	2152803.07
343	02041355	468988.37	2152509.38
344	02902175	469010.52	2152442.72
345	02902174	469122.43	2152087.34
346	02590006	469164.28	2151962.04
347	02041290	469203.03	2151846.00
348	02902126	469259.80	2151670.45
349	02041254	469392.79	2151262.82
350	02041218	469566.62	2150717.35
351	02041056037	469640.69	2150786.46
352	02041056036	469653.09	2150831.12
353	02041056035	469663.01	2150868.33
354	02041056034	469672.94	2150908.02
355	02041056033	469680.38	2150945.23
356	02041056032	469687.82	2150972.52
357	02041056031	469705.19	2151009.74
358	02041056030	469722.55	2151046.95
359	02041056029	469739.92	2151091.60
360	02041056028	469757.29	2151123.86
361	02041056027	469784.57	2151156.11
362	02041056026	469790.47	2151162.59
363	02041056025	469809.38	2151183.40
364	02041056024	469824.75	2151193.64
365	02041056023	469846.60	2151208.20
366	02041056022	469859.00	2151213.17
367	02041056021	469871.40	2151223.09
368	02041056020	469873.88	2151225.57
369	02041056019	469876.37	2151225.57
370	02041056018	469883.81	2151233.01
371	02041056017	469893.73	2151233.01
372	02041056016	469934.32	2151226.98
373	02041056015	469951.65	2151204.45
374	02041056014	469955.59	2151174.02
375	02041056013	469963.01	2151138.58
376	02041056012	469981.85	2151079.64
377	02041056011	469943.64	2151043.30
378	02041056010	469933.94	2151019.39
379	02041056009	469934.43	2150993.13
380	02041056008	469951.33	2150947.71
381	02041056007	469944.99	2150924.71

382	02041056006	469907.52	2150894.32
383	02041056005	469922.53	2150859.87
384	02041056004	469939.44	2150859.36
385	02041056003	469977.02	2150883.82
386	02041056002	470008.22	2150887.82
387	02041056001	470021.99	2150874.53
388	02041056	470087.93	2150874.13
389	02041048	470126.35	2150726.94
390	02000765	470225.98	2150448.10
391	02902013	470319.16	2150163.26
392	02040992	470349.38	2150070.86
393	02040969	470479.17	2149685.22
394	02902012	470538.34	2149482.88
395	02902011	470543.78	2149464.28
396	02040939	470679.07	2149042.94
397	02040967	470493.93	2148979.54
398	02040983	470367.62	2148878.35
399	02041026	470200.62	2148909.60
400	02041028	470196.57	2148841.45
401	0204098001	470231.89	2148749.27
402	02040980	470401.35	2148306.99
403	02902010	470449.42	2148178.78
404	02040959	470575.23	2147840.22
405	02902009	470796.81	2147513.12
406	02902008	470979.03	2147239.96
407	0204088601	471073.39	2147098.51
408	02040886	471121.46	2147026.45
409	02902007	471263.46	2146811.31
410	02040832	471496.26	2146450.65
411	0204080801	471555.35	2146356.68
412	02040808	471625.51	2146245.09
413	02901981011	472049.76	2145605.78
414	02901981010	472055.96	2145560.63
415	02901981009	472148.72	2145457.30
416	02901981008	472252.06	2145336.35
417	02901981007	472363.61	2145203.66
418	02901981006	472456.38	2145096.80
419	02901981005	472518.61	2145016.95
420	02901981004	472557.36	2144927.71
421	02901981003	472589.07	2144820.85
422	02901981002	472600.97	2144704.65
423	02901981001	472641.72	2144574.65
424	02901981	472792.31	2144107.64

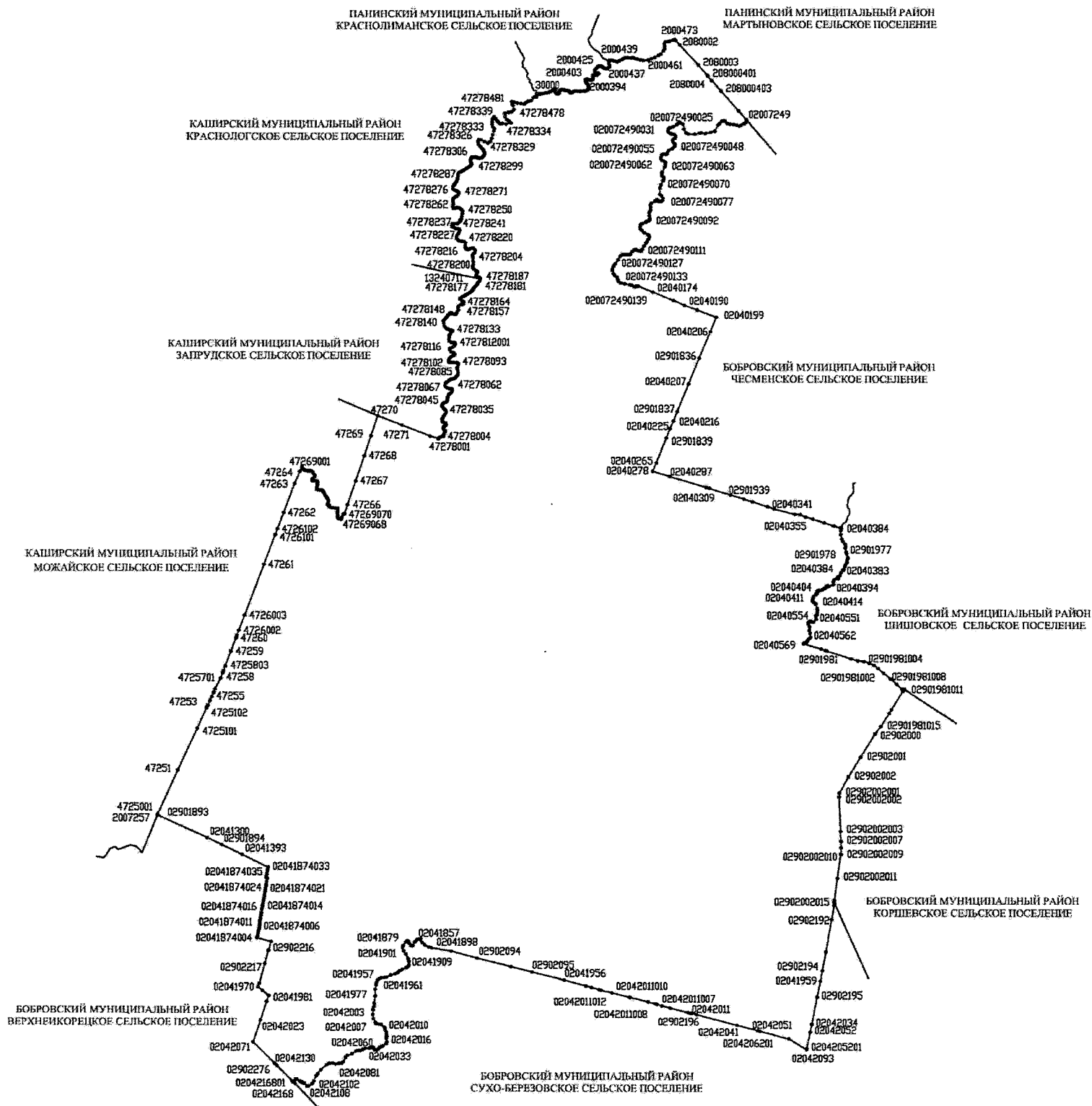
425	0204059401	472802.28	2144077.69
426	02040594	472828.18	2143999.86
427	02040569	472930.95	2143665.35
428	02040568	472952.65	2143678.56
429	02040567	472957.12	2143709.20
430	02040566	472961.99	2143719.49
431	02040565	472984.36	2143741.19
432	02040564	473008.68	2143750.22
433	02040563	473032.62	2143777.89
434	02040562	473057.72	2143790.33
435	02040561	473134.62	2143786.95
436	02040560	473196.52	2143773.90
437	02040559	473255.57	2143776.91
438	02040558	473275.91	2143773.12
439	02040557	473314.29	2143753.61
440	02040556	473340.45	2143754.19
441	02040555	473366.20	2143775.97
442	02040554	473373.44	2143794.79
443	02040553	473355.15	2143823.23
444	02040552	473353.74	2143853.65
445	02040551	473409.31	2143904.17
446	02040550	473463.46	2143898.59
447	02040515	473482.86	2143899.87
448	02040510	473498.50	2143920.58
449	02040418	473546.57	2143923.34
450	02040417	473581.05	2143930.89
451	02040416	473619.18	2143924.10
452	02040415	473694.83	2143898.64
453	02040414	473715.17	2143894.85
454	02040413	473724.66	2143884.03
455	02040412	473738.76	2143853.80
456	02040411	473772.09	2143833.34
457	02040410	473810.75	2143842.68
458	02040409	473850.19	2143855.43
459	02040408	473880.68	2143894.28
460	02040407	473898.26	2143902.31
461	02040406	473915.54	2143925.59
462	02040405	473934.01	2143931.09
463	02040404	473959.36	2143929.96
464	02040403	473976.56	2143957.49
465	02040402	473970.75	2143995.53
466	02040401	473978.86	2144019.19
467	02040400	474000.99	2144047.10

468	02040399	474013.94	2144076.24
469	02040398	474041.31	2144101.44
470	02040397	474065.39	2144122.34
471	02040396	474062.65	2144133.31
472	02040395	474048.15	2144140.62
473	02040394	474046.99	2144156.71
474	02040393	474080.94	2144234.66
475	02040392	474093.50	2144240.03
476	02040391	474136.67	2144235.05
477	02040390	474165.05	2144251.80
478	02040389	474198.86	2144293.27
479	02040388	474191.47	2144326.19
480	02040387	474203.07	2144337.48
481	02040386	474234.45	2144330.54
482	02040385	474261.61	2144366.77
483	02040384	474311.96	2144383.16
484	02040383	474356.86	2144418.94
485	02040382	474376.70	2144440.58
486	02040381	474435.42	2144460.55
487	02040380	474472.28	2144475.79
488	02040379	474500.68	2144491.69
489	02901983	474519.81	2144506.54
490	02901982	474532.61	2144500.03
491	02901981	474567.92	2144507.61
492	02901980	474589.67	2144518.27
493	02901979	474606.59	2144516.95
494	02901978	474673.49	2144496.51
495	02901977	474713.44	2144485.62
496	02901976	474792.46	2144465.51
497	02901975	474826.05	2144473.11
498	02901974	474867.64	2144463.95
499	02901973	474921.86	2144422.04
500	02901972	474964.51	2144404.44
501	02901971	475048.63	2144382.75
502	02901970	475121.31	2144380.29
503	02901969	475164.98	2144389.84
504	02040384	475175.12	2144391.57
505	02040383	475211.23	2144397.75
506	02040382	475267.00	2144430.48
507	02040381	475278.13	2144458.73
508	02040380	475310.33	2144488.34
509	02040379	475323.69	2144494.60
510	02040378	475368.14	2144506.70

511	02040377	475403.40	2144515.19
512	02040376	475427.33	2144537.82
513	02040375	475467.50	2144552.37
514	02901953	475499.57	2144553.15
515	02040349	475545.53	2144538.17
516	02040348	475590.98	2144509.61
517	02040347	475618.95	2144505.20
518	02040346	475654.11	2144517.93
519	02040345	475734.99	2144524.99
520	02901954	475761.70	2144537.51
521	02040341	475808.72	2144582.75
522	02040340	475848.46	2144615.08
523	02040339	475876.95	2144624.26
524	02040338	475938.53	2144626.61
525	02040337	475993.65	2144616.94
526	02040336	476020.65	2144617.59
527	02040326	476042.17	2144635.08
528	02901955	476044.27	2144652.93
529	02040314	476023.25	2144683.78
530	02040313	476006.98	2144727.47
531	02040312	476009.57	2144759.74
532	02040303	476033.15	2144796.77
533	02040302	476058.92	2144813.51
534	02040300	476116.03	2144825.93
535	02040299	476136.59	2144813.71
536	02040298	476157.86	2144772.69
537	02040291	476174.39	2144752.75
538	02040283	476217.63	2144745.33
539	02040273	476257.67	2144731.05
540	02040274	476279.34	2144707.84
541	02040269	476299.79	2144665.96
542	02040262	476308.75	2144610.22
543	02901956	476341.54	2144581.35
544	02040259	476370.48	2144571.89
545	02040258	476385.51	2144579.04
546	02040257	476436.53	2144667.60
547	02040256	476447.44	2144670.41
548	02040255	476541.59	2144653.21
549	02040254	476589.03	2144646.74
550	02040253	476604.48	2144670.86
551	02040248	476605.01	2144718.34
552	02040247	476613.07	2144733.80
553	02040246	476642.28	2144748.08

554	02040243	476676.81	2144751.47
555	02040242	476704.72	2144749.60

Карта-схема границ Юдановского сельского поселения Бобровского муниципального района Воронежской области



Перечень координат характерных точек границ Юдановского сельского поселения Бобровского муниципального района Воронежской области

№ п/п	Номер характерной точки границ	Координаты	
		X	Y
1	30000	483468.66	2138524.49
2	2000353	483532.03	2138571.10
3	2000354	483531.89	2138604.10
4	2000355	483535.76	2138634.62
5	2000356	483541.62	2138665.65
6	2000357	483549.48	2138701.19
7	2000358	483550.39	2138719.19
8	2000359	483562.22	2138759.24
9	2000360	483574.09	2138789.29
10	2000361	483600.42	2138829.41
11	2000362	483611.80	2138856.96
12	2000363	483622.69	2138882.51
13	2000364	483609.67	2138886.95
14	2000365	483594.67	2138887.39
15	2000366	483565.17	2138888.26
16	2000367	483544.60	2138902.17
17	2000368	483533.04	2138918.12
18	2000369	483532.44	2138939.62
19	2000370	483548.36	2138958.68
20	2000371	483571.33	2138965.79
21	2000372	483590.83	2138966.37
22	2000373	483607.76	2138981.45
23	2000374	483618.17	2139002.99
24	2000375	483617.60	2139020.99
25	2000376	483612.50	2139043.48
26	2000377	483606.38	2139069.45
27	2000378	483600.21	2139108.92
28	2000379	483589.57	2139142.87
29	2000380	483568.99	2139160.29
30	2000381	483556.94	2139173.73
31	2000382	483548.85	2139192.70
32	2000383	483559.77	2139209.75
33	2000384	483581.16	2139236.34
34	2000385	483584.04	2139264.85
35	2000386	483583.44	2139288.36
36	2000387	483583.84	2139311.86
37	2000388	483584.16	2139352.86

38	2000389	483584.01	2139387.36
39	2000390	483583.87	2139418.36
40	2000391	483583.24	2139448.36
41	2000392	483594.11	2139479.41
42	2000393	483606.52	2139498.47
43	2000394	483624.45	2139517.55
44	2000395	483646.42	2139524.64
45	2000396	483667.42	2139524.23
46	2000397	483688.45	2139517.32
47	2000398	483705.99	2139505.89
48	2000399	483732.55	2139492.01
49	2000400	483748.11	2139480.57
50	2000401	483770.18	2139466.67
51	2000402	483799.18	2139466.80
52	2000403	483811.16	2139469.35
53	2000404	483816.58	2139489.37
54	2000405	483808.52	2139500.84
55	2000406	483808.45	2139520.83
56	2000407	483797.82	2139548.29
57	2000408	483798.16	2139585.30
58	2000409	483798.10	2139599.30
59	2000410	483819.05	2139610.39
60	2000411	483850.05	2139609.52
61	2000412	483878.08	2139605.15
62	2000413	483891.06	2139610.20
63	2000414	483890.92	2139641.20
64	2000415	483890.81	2139666.20
65	2000416	483904.70	2139692.76
66	2000417	483920.17	2139719.82
67	2000418	483942.69	2139696.43
68	2000419	483943.32	2139666.43
69	2000420	483965.94	2139639.52
70	2000421	483987.92	2139643.12
71	2000422	484016.82	2139666.74
72	2000423	484033.24	2139683.82
73	2000424	484054.66	2139701.91
74	2000425	484067.09	2139719.47
75	2000426	484066.95	2139750.97
76	2000427	484059.85	2139774.94
77	2000428	484043.23	2139800.86
78	2000429	484026.63	2139826.79
79	2000430	484017.48	2139859.76
80	2000431	484019.36	2139889.26

81	2000432	484041.75	2139912.37
82	2000437	484049.61	2139923.29
83	2000438	484085.61	2139924.07
84	2000439	484130.19	2139913.43
85	2000440	484162.69	2139913.69
86	2000441	484178.60	2139926.31
87	2000442	484178.89	2139952.81
88	2000443	484173.65	2139982.77
89	2000444	484162.81	2140025.19
90	2000445	484147.95	2140070.08
91	2000446	484158.22	2140099.66
92	2000447	484172.97	2140131.27
93	2000448	484187.74	2140160.39
94	2000449	484203.52	2140188.52
95	2000450	484230.74	2140225.24
96	2000451	484229.60	2140242.24
97	2000452	484225.25	2140285.21
98	2000453	484220.87	2140333.67
99	2000454	484230.13	2140364.74
100	2000455	484224.95	2140387.70
101	2000456	484213.72	2140415.62
102	2000457	484201.38	2140459.02
103	2000458	484184.41	2140518.39
104	2000459	484177.98	2140572.34
105	2000460	484182.72	2140668.39
106	2000461	484206.69	2140734.58
107	2000462	484231.68	2140799.78
108	2000463	484269.17	2140863.58
109	2000464	484296.31	2140910.30
110	2000465	484357.11	2140961.27
111	2000466	484402.23	2140983.65
112	2000467	484455.73	2140984.57
113	2000468	484496.73	2140983.89
114	2000469	484533.11	2141000.19
115	2000470	484544.68	2141054.28
116	2000471	484544.97	2141080.28
117	2000472	484563.99	2141140.43
118	2000473	484582.21	2141176.08
119	200047301	484580.27	2141178.38
120	2000474	484574.65	2141185.03
121	2080001	484565.86	2141192.31
122	2080002	484475.63	2141275.19
123	2080003	484090.58	2141629.69

124	2080004	483893.90	2141801.79
125	208000401	483881.85	2141812.52
126	208000402	483794.76	2141890.07
127	208000403	483591.60	2142070.99
128	208000404	483213.84	2142407.39
129	2080005	483043.24	2142559.31
130	200724901	483033.84	2142567.39
131	2007249	483032.43	2142568.61
132	020072490001	482989.08	2142549.24
133	020072490002	482963.15	2142511.97
134	020072490003	482932.86	2142451.69
135	020072490004	482915.07	2142424.85
136	020072490005	482933.47	2142376.28
137	020072490006	482953.21	2142311.65
138	020072490007	482959.66	2142238.97
139	020072490008	482966.97	2142193.44
140	020072490009	483014.84	2142149.20
141	020072490010	483025.06	2142119.02
142	020072490011	483007.48	2142085.41
143	020072490012	482964.05	2142039.96
144	020072490013	482937.76	2142014.54
145	020072490014	482822.16	2141950.69
146	020072490015	482796.66	2141871.91
147	020072490016	482773.52	2141771.17
148	020072490017	482790.13	2141697.97
149	020072490018	482782.90	2141657.91
150	020072490019	482760.40	2141563.97
151	020072490020	482763.23	2141443.72
152	020072490021	482790.80	2141399.68
153	020072490022	482862.32	2141356.19
154	020072490023	482951.66	2141338.69
155	020072490024	482977.37	2141299.68
156	020072490025	482972.09	2141251.21
157	020072490026	482945.27	2141215.61
158	020072490027	482902.61	2141149.57
159	020072490028	482884.57	2141092.31
160	020072490029	482866.62	2141065.56
161	020072490030	482849.92	2141056.23
162	020072490031	482825.07	2141051.78
163	020072490032	482806.31	2141057.23
164	020072490033	482786.77	2141082.14
165	020072490034	482770.05	2141120.30
166	020072490035	482764.91	2141157.05

167	020072490036	482751.32	2141176.19
168	020072490037	482740.65	2141184.90
169	020072490038	482739.86	2141185.53
170	020072490039	482717.84	2141195.25
171	020072490040	482697.56	2141193.88
172	020072490041	482680.91	2141182.86
173	020072490042	482658.25	2141158.11
174	020072490043	482641.70	2141142.85
175	020072490044	482615.48	2141142.60
176	020072490045	482591.78	2141159.79
177	020072490046	482571.86	2141185.58
178	020072490047	482550.70	2141188.01
179	020072490048	482522.97	2141170.31
180	020072490049	482492.36	2141141.97
181	020072490050	482480.06	2141125.97
182	020072490051	482449.88	2141063.30
183	020072490052	482422.81	2141046.07
184	020072490053	482388.36	2141035.86
185	020072490054	482376.65	2141013.51
186	020072490055	482383.82	2140963.26
187	020072490056	482365.87	2140936.09
188	020072490057	482327.82	2140917.73
189	020072490058	482290.60	2140917.19
190	020072490059	482258.92	2140949.02
191	020072490060	482233.32	2140991.59
192	020072490061	482207.22	2141003.21
193	020072490062	482169.64	2141000.13
194	020072490063	482131.93	2140985.17
195	020072490064	482035.34	2140938.59
196	020072490065	482017.72	2140932.63
197	020072490066	481965.17	2140935.94
198	020072490067	481934.36	2140966.93
199	020072490068	481897.15	2140965.55
200	020072490069	481864.05	2140952.40
201	020072490070	481788.43	2140913.58
202	020072490071	481727.46	2140898.02
203	020072490072	481609.94	2140893.72
204	020072490073	481582.41	2140928.61
205	020072490074	481531.05	2140952.30
206	020072490075	481494.02	2140943.72
207	020072490076	481473.51	2140917.75
208	020072490077	481467.71	2140895.99
209	020072490078	481473.37	2140872.39

210	020072490079	481503.63	2140846.47
211	020072490080	481505.62	2140834.65
212	020072490081	481477.26	2140800.86
213	020072490082	481439.08	2140736.71
214	020072490083	481413.79	2140715.72
215	020072490084	481394.84	2140711.84
216	020072490085	481363.30	2140721.20
217	020072490086	481315.98	2140718.28
218	020072490087	481289.60	2140708.13
219	020072490088	481254.94	2140688.31
220	020072490089	481193.95	2140690.97
221	020072490090	481135.13	2140697.85
222	020072490091	481112.75	2140689.31
223	020072490092	481104.36	2140686.12
224	020072490093	481085.77	2140650.88
225	020072490094	481069.35	2140613.58
226	020072490095	481046.23	2140556.19
227	020072490096	481037.30	2140541.12
228	020072490097	481009.88	2140520.49
229	020072490098	480981.73	2140512.56
230	020072490099	480952.02	2140517.00
231	020072490100	480950.30	2140517.26
232	020072490101	480914.47	2140546.01
233	020072490102	480871.01	2140591.94
234	020072490103	480833.57	2140668.55
235	020072490104	480808.54	2140688.25
236	020072490105	480786.05	2140690.64
237	020072490106	480746.26	2140675.05
238	020072490107	480703.69	2140650.36
239	020072490108	480672.58	2140625.40
240	020072490109	480613.40	2140588.69
241	020072490110	480546.28	2140548.39
242	020072490111	480510.81	2140528.40
243	020072490112	480515.09	2140492.48
244	020072490113	480528.63	2140458.07
245	020072490114	480544.47	2140423.18
246	020072490115	480541.42	2140403.29
247	020072490116	480510.55	2140368.16
248	020072490117	480500.67	2140357.31
249	020072490118	480455.25	2140329.01
250	020072490119	480442.27	2140306.21
251	020072490120	480444.04	2140252.00
252	020072490121	480450.23	2140207.23

253	020072490122	480443.71	2140170.74
254	020072490123	480421.67	2140147.57
255	020072490124	480408.07	2140132.81
256	020072490125	480341.50	2140087.43
257	020072490126	480267.52	2140033.38
258	020072490127	480222.57	2140003.40
259	020072490128	480177.34	2139984.43
260	020072490129	480139.38	2139979.64
261	020072490130	480082.59	2140000.22
262	020072490131	480046.15	2140019.20
263	020072490132	480007.64	2140070.35
264	020072490133	479962.48	2140082.75
265	020072490134	479929.62	2140094.19
266	020072490135	479898.03	2140139.58
267	020072490136	479883.94	2140212.55
268	020072490137	479862.34	2140315.85
269	020072490138	479858.02	2140353.46
270	020072490139	479822.55	2140401.72
271	020072490140	479824.55	2140423.39
272	020072490141	479846.84	2140446.01
273	020072490142	479849.47	2140459.22
274	020072490143	479833.27	2140481.27
275	02040174	479722.76	2140756.91
276	02040182	479560.63	2141151.61
277	02040190	479465.62	2141365.08
278	02040195	479378.14	2141602.02
279	02040199	479233.96	2141973.20
280	02040206	478951.31	2141861.17
281	02901836	478439.81	2141646.91
282	02040207	477936.54	2141441.33
283	02901837	477406.51	2141224.92
284	02040216	477223.98	2141150.02
285	02040225	477077.19	2141088.01
286	02901839	476898.19	2141014.88
287	02040265	476417.70	2140820.78
288	02040278	476262.00	2140757.61
289	02040287	476161.25	2141080.58
290	02040309	475953.36	2141785.79
291	02040310	475953.10	2141785.69
292	02040313	475934.79	2141841.08
293	02901939	475808.32	2142253.16
294	02040327	475732.76	2142511.57
295	02901940	475677.94	2142681.47

296	02901941	475586.61	2142963.23
297	02040341	475541.20	2143093.52
298	02040349	475440.80	2143493.68
299	02040350	475437.59	2143601.32
300	02040355	475386.94	2143704.36
301	02040359	475348.94	2143842.46
302	02040372	475275.15	2144062.76
303	02040373	475217.51	2144244.46
304	02040379	475180.71	2144368.18
305	02040384	475175.12	2144391.57
306	02901969	475164.98	2144389.84
307	02901970	475121.31	2144380.29
308	02901971	475048.63	2144382.75
309	02901972	474964.51	2144404.44
310	02901973	474921.86	2144422.04
311	02901974	474867.64	2144463.95
312	02901975	474826.05	2144473.11
313	02901976	474792.46	2144465.51
314	02901977	474713.44	2144485.62
315	02901978	474673.49	2144496.51
316	02901979	474606.59	2144516.95
317	02901980	474589.67	2144518.27
318	02901981	474567.92	2144507.61
319	02901982	474532.61	2144500.03
320	02901983	474519.81	2144506.54
321	02040379	474500.68	2144491.69
322	02040380	474472.28	2144475.79
323	02040381	474435.42	2144460.55
324	02040382	474376.70	2144440.58
325	02040383	474356.86	2144418.94
326	02040384	474311.96	2144383.16
327	02040385	474261.61	2144366.77
328	02040386	474234.45	2144330.54
329	02040387	474203.07	2144337.48
330	02040388	474191.47	2144326.19
331	02040389	474198.86	2144293.27
332	02040390	474165.05	2144251.80
333	02040391	474136.67	2144235.05
334	02040392	474093.50	2144240.03
335	02040393	474080.94	2144234.66
336	02040394	474046.99	2144156.71
337	02040395	474048.15	2144140.62
338	02040396	474062.65	2144133.31

339	02040397	474065.39	2144122.34
340	02040398	474041.31	2144101.44
341	02040399	474013.94	2144076.24
342	02040400	474000.99	2144047.10
343	02040401	473978.86	2144019.19
344	02040402	473970.75	2143995.53
345	02040403	473976.56	2143957.49
346	02040404	473959.36	2143929.96
347	02040405	473934.01	2143931.09
348	02040406	473915.54	2143925.59
349	02040407	473898.26	2143902.31
350	02040408	473880.68	2143894.28
351	02040409	473850.19	2143855.43
352	02040410	473810.75	2143842.68
353	02040411	473772.09	2143833.34
354	02040412	473738.76	2143853.80
355	02040413	473724.66	2143884.03
356	02040414	473715.17	2143894.85
357	02040415	473694.83	2143898.64
358	02040416	473619.18	2143924.10
359	02040417	473581.05	2143930.89
360	02040418	473546.57	2143923.34
361	02040510	473498.50	2143920.58
362	02040515	473482.86	2143899.87
363	02040550	473463.46	2143898.59
364	02040551	473409.31	2143904.17
365	02040552	473353.74	2143853.65
366	02040553	473355.15	2143823.23
367	02040554	473373.44	2143794.79
368	02040555	473366.20	2143775.97
369	02040556	473340.45	2143754.19
370	02040557	473314.29	2143753.61
371	02040558	473275.91	2143773.12
372	02040559	473255.57	2143776.91
373	02040560	473196.52	2143773.90
374	02040561	473134.62	2143786.95
375	02040562	473057.72	2143790.33
376	02040563	473032.62	2143777.89
377	02040564	473008.68	2143750.22
378	02040565	472984.36	2143741.19
379	02040566	472961.99	2143719.49
380	02040567	472957.12	2143709.20
381	02040568	472952.65	2143678.56

382	02040569	472930.95	2143665.35
383	02040594	472828.18	2143999.86
384	0204059401	472802.28	2144077.69
385	02901981	472792.31	2144107.64
386	02901981001	472641.72	2144574.65
387	02901981002	472600.97	2144704.65
388	02901981003	472589.07	2144820.85
389	02901981004	472557.36	2144927.71
390	02901981005	472518.61	2145016.95
391	02901981006	472456.38	2145096.80
392	02901981007	472363.61	2145203.66
393	02901981008	472252.06	2145336.35
394	02901981009	472148.72	2145457.30
395	02901981010	472055.96	2145560.63
396	02901981011	472049.76	2145605.78
397	02901981012	472013.26	2145576.24
398	02901981013	471650.04	2145354.38
399	02901981014	471580.18	2145310.92
400	02901981015	471327.70	2145151.08
401	02902000	471182.49	2145038.98
402	02902001	470733.58	2144762.64
403	02902002	470354.78	2144527.73
404	02902002001	470040.91	2144352.15
405	02902002002	469968.27	2144346.62
406	02902002003	469304.79	2144376.60
407	02902002004	469116.96	2144385.09
408	02902002005	469115.55	2144385.15
409	02902002006	469113.82	2144385.23
410	02902002007	469110.79	2144385.37
411	02902002008	468993.87	2144388.90
412	02902002009	468863.09	2144386.46
413	02902002010	468870.26	2144377.92
414	02902002011	468410.27	2144316.58
415	02902002012	467982.38	2144259.73
416	02902002013	467953.10	2144253.41
417	02902002014	467945.42	2144253.14
418	02902002015	467939.41	2144255.75
419	02902002016	467918.94	2144257.65
420	02902002017	467900.11	2144255.37
421	02902002018	467877.64	2144252.64
422	02902192	467609.04	2144203.56
423	02902193	466978.32	2144092.63
424	02902194	466617.06	2144024.64

425	02041959	466413.39	2143986.32
426	02902195	466102.80	2143923.73
427	02042034	465569.95	2143818.86
428	02042052	465419.47	2143789.99
429	0204205201	465098.08	2143721.47
430	02042093	465078.76	2143717.35
431	02042062	465283.36	2143377.79
432	0204206201	465433.75	2142817.16
433	02042051	465445.00	2142773.41
434	02042041	465547.44	2142375.14
435	02902196	465756.79	2141594.62
436	02042011	465781.58	2141500.36
437	02042011001	465779.99	2141500.20
438	02042011002	465780.45	2141485.60
439	02042011003	465796.74	2141427.85
440	02042011004	465886.56	2141082.86
441	02042011005	465929.99	2140925.90
442	02042011006	465958.43	2140829.31
443	02042011007	465965.61	2140810.64
444	02042011008	466002.28	2140664.84
445	02042011009	466094.12	2140310.26
446	02042011010	466178.07	2139968.30
447	02042011011	466230.15	2139760.50
448	02042011012	466234.14	2139747.08
449	02042011013	466241.36	2139724.76
450	02042011014	466281.83	2139578.78
451	02042011015	466311.26	2139472.95
452	02041956	466427.03	2139052.50
453	02902095	466584.14	2138430.25
454	02041927	466686.88	2138027.80
455	02902094	466852.24	2137378.65
456	02041908	466986.97	2136877.01
457	02041898	467048.70	2136503.57
458	02041888	467064.76	2136452.31
459	02041880	467105.76	2136373.54
460	02041859	467154.76	2136321.89
461	02041860	467220.24	2136294.94
462	02041857	467223.37	2136295.84
463	02041859	467206.90	2136284.63
464	02041861	467215.89	2136251.84
465	02041863	467207.12	2136220.48
466	02041865	467159.67	2136179.30
467	02041867	467094.35	2136146.32

468	02041869	467083.68	2136127.60
469	02041871	467094.19	2136104.95
470	02041873	467140.40	2136068.46
471	02041875	467177.88	2136049.57
472	02041877	467184.10	2136031.08
473	02041879	467165.84	2136011.41
474	02041881	467084.07	2135952.03
475	02041883	467048.61	2135945.35
476	02041885	466988.28	2135966.99
477	02041901	466931.15	2136006.45
478	02041905	466838.37	2136049.89
479	02041909	466782.89	2136066.71
480	02041913	466714.79	2136066.74
481	02041917	466685.44	2136054.51
482	02041921	466663.29	2136015.37
483	02041925	466629.90	2135941.47
484	02041929	466598.68	2135888.70
485	02041933	466566.37	2135851.11
486	02041937	466539.31	2135802.62
487	02041941	466518.85	2135712.86
488	02041945	466475.41	2135633.75
489	02041949	466464.42	2135583.80
490	02041953	466463.60	2135531.45
491	02041957	466453.10	2135502.61
492	02041961	466415.77	2135462.41
493	02041965	466364.63	2135439.75
494	02041969	466325.10	2135429.92
495	02041973	466239.18	2135416.90
496	02041977	466115.05	2135416.01
497	02041981	465974.34	2135396.32
498	02042001	465906.84	2135392.85
499	02042002	465844.67	2135373.41
500	02042003	465746.83	2135366.13
501	02042004	465668.87	2135381.93
502	02042005	465598.85	2135418.85
503	02042006	465581.48	2135426.15
504	02042007	465564.59	2135446.42
505	02042008	465560.28	2135481.96
506	02042009	465557.22	2135523.87
507	02042010	465493.55	2135595.29
508	02042011	465450.70	2135605.30
509	02042012	465412.60	2135628.56
510	02042013	465375.39	2135631.49

511	02042014	465328.38	2135638.42
512	02042015	465280.85	2135630.93
513	02042016	465208.91	2135638.96
514	02042017	465186.36	2135628.25
515	02042018	465132.87	2135567.18
516	02042021	465123.86	2135536.00
517	02042024	465111.82	2135508.58
518	02042027	465075.37	2135478.02
519	02042030	465057.86	2135449.61
520	02042033	465060.01	2135409.50
521	02042036	465087.26	2135390.03
522	02042039	465107.68	2135374.47
523	02042042	465109.05	2135351.18
524	02042045	465093.67	2135303.32
525	02042048	465086.04	2135211.11
526	02042051	465072.76	2135182.38
527	02042054	465048.44	2135138.13
528	02042057	465046.99	2135090.17
529	02042060	465034.01	2135048.30
530	02042063	464981.75	2134969.87
531	02042066	464950.80	2134882.63
532	02042069	464916.96	2134848.32
533	02042072	464822.99	2134804.09
534	02042075	464795.83	2134772.91
535	02042078	464794.15	2134716.89
536	02042081	464779.08	2134655.04
537	02042084	464800.20	2134598.30
538	02042087	464795.29	2134535.84
539	02042090	464766.41	2134487.24
540	02042093	464666.48	2134370.78
541	02042096	464587.93	2134316.32
542	02042099	464550.18	2134287.00
543	02042102	464447.04	2134237.47
544	02042105	464399.16	2134208.34
545	02042108	464349.29	2134136.33
546	02042111	464355.03	2134106.36
547	02042114	464408.98	2134053.79
548	02042117	464412.52	2134028.00
549	02042120	464432.49	2134003.46
550	02042123	464443.19	2133978.27
551	02042126	464494.47	2133913.34
552	02042129	464490.75	2133891.20
553	02042132	464467.04	2133875.79

554	02042168	464406.24	2133868.20
555	0204216801	464442.72	2133831.11
556	02902276	464756.11	2133523.94
557	0290227601	464784.53	2133495.60
558	02042130	464799.30	2133480.86
559	02042071	465208.73	2133070.81
560	02042023	465636.61	2133212.16
561	0204202301	466002.87	2133329.93
562	02041981	466119.62	2133367.46
563	0204198101	466218.85	2133247.45
564	02041970	466286.10	2133166.08
565	02902218	466355.68	2133189.28
566	02902217	466731.44	2133293.28
567	02041906	466989.52	2133364.41
568	02902216	466999.60	2133367.94
569	02041874	467167.68	2133417.54
570	02041874001	467239.97	2133146.16
571	02041874002	467260.69	2133151.17
572	02041874003	467272.51	2133154.05
573	02041874004	467313.93	2133164.16
574	02041874005	467366.37	2133176.95
575	02041874006	467409.84	2133185.72
576	02041874007	467444.15	2133189.51
577	02041874008	467495.95	2133195.23
578	02041874009	467550.09	2133201.21
579	02041874010	467587.04	2133207.51
580	02041874011	467627.46	2133214.39
581	02041874012	467677.44	2133222.90
582	02041874013	467729.99	2133231.85
583	02041874014	467795.19	2133242.96
584	02041874015	467853.19	2133252.84
585	02041874016	467896.03	2133260.13
586	02041874017	467952.89	2133269.82
587	02041874018	467994.68	2133276.93
588	02041874019	468048.67	2133286.13
589	02041874020	468089.36	2133293.06
590	02041874021	468139.41	2133301.58
591	02041874022	468187.46	2133309.77
592	02041874023	468241.85	2133319.03
593	02041874024	468280.43	2133325.10
594	02041874025	468336.61	2133333.94
595	02041874026	468377.66	2133340.40
596	02041874027	468393.15	2133342.91

597	02041874028	468395.33	2133332.68
598	02041874029	468397.51	2133322.47
599	02041874030	468431.92	2133328.13
600	02041874031	468473.89	2133335.03
601	02041874032	468510.46	2133341.05
602	02041874033	468558.90	2133348.44
603	02041874034	468598.82	2133354.60
604	02041874035	468601.63	2133355.03
605	02041393	468844.79	2132866.13
606	02901894	469041.48	2132465.40
607	02041300	469175.76	2132189.29
608	02901893	469598.25	2131238.66
609	2007257	469600.13	2131232.95
610	47250	469614.75	2131238.93
611	4725001	469617.72	2131240.29
612	47251	470457.66	2131621.76
613	4725101	471267.19	2131999.44
614	4725102	471668.41	2132177.32
615	47253	471715.91	2132200.18
616	47254	471805.91	2132240.2
617	4725401	471812.66	2132243.31
618	47255	471877.37	2132273.13
619	47256	471956.35	2132308.6
620	4725601	471970.68	2132314.03
621	47257	472032.09	2132337.3
622	4725701	472237.29	2132440.02
623	47258	472245.57	2132444.17
624	4725801	472341.84	2132480.12
625	4725802	472387.91	2132497.33
626	4725803	472481.21	2132532.17
627	47259	472766.07	2132638.57
628	47260	473025.39	2132735.86
629	4726001	473075.63	2132754.85
630	4726002	473173.55	2132791.73
631	4726003	473468.29	2132902.73
632	47261	474457.96	2133277.38
633	4726101	475031.38	2133494.8
634	4726102	475141.71	2133536.62
635	47262	475457.54	2133656.36
636	47263	476012.79	2133867.67
637	47264	476243.28	2133967.13
638	47269001	476327.69	2134010.3
639	47269002	476294.15	2134034.82

640	47269003	476271.64	2134059
641	47269004	476264.22	2134082.09
642	47269005	476257.76	2134114.26
643	47269006	476258.51	2134143.36
644	47269007	476263.75	2134164.22
645	47269008	476257.67	2134181.88
646	47269009	476240.51	2134200.37
647	47269010	476230.83	2134211.31
648	47269011	476213.49	2134224.79
649	47269012	476195.13	2134238.2
650	47269013	476170.15	2134253.72
651	47269014	476142.67	2134252.55
652	47269015	476119.27	2134233.6
653	47269016	476107.21	2134217.83
654	47269017	476084.13	2134201.91
655	47269018	476069.81	2134206.54
656	47269019	476064.21	2134224.74
657	47269020	476066.33	2134247.42
658	47269021	476067.09	2134268
659	47269022	476066	2134285.97
660	47269023	476063.74	2134298.36
661	47269024	476044.64	2134307.72
662	47269025	476011.29	2134304.19
663	47269026	475997.81	2134303.37
664	47269027	475984.12	2134306.04
665	47269028	475962.82	2134302.25
666	47269029	475944.68	2134295.63
667	47269030	475914.23	2134293.78
668	47269031	475898.78	2134300.86
669	47269032	475895.55	2134312.69
670	47269033	475894.6	2134336.68
671	47269034	475895.02	2134362.75
672	47269035	475891.19	2134384.56
673	47269036	475873.11	2134410.02
674	47269037	475854.21	2134424.4
675	47269038	475830.31	2134438.47
676	47269039	475802.97	2134451.34
677	47269040	475785.9	2134460.33
678	47269041	475760.42	2134475.81
679	47269042	475740.07	2134489.1
680	47269043	475725.15	2134503.73
681	47269044	475703.91	2134515.46
682	47269045	475685.75	2134517.37

683	47269046	475654.37	2134514.45
684	47269047	475635.95	2134504.32
685	47269048	475605.01	2134502.45
686	47269049	475591.39	2134512.14
687	47269050	475596.61	2134533.49
688	47269051	475566.86	2134536.7
689	47269052	475558	2134550.69
690	47269053	475550.55	2134574.28
691	47269054	475547.35	2134610.66
692	47269055	475545.95	2134633.62
693	47269056	475544.18	2134654.54
694	47269057	475539.05	2134689.31
695	47269058	475514.77	2134693.34
696	47269059	475483.83	2134691.46
697	47269060	475462.64	2134685.66
698	47269061	475437.94	2134688.17
699	47269062	475402.6	2134692.54
700	47269063	475372.57	2134692.22
701	47269064	475354.03	2134700.62
702	47269065	475341.79	2134712.4
703	47269066	475335.93	2134734.58
704	47269067	475331.6	2134756.36
705	47269068	475328.41	2134767.69
706	47269069	475362.68	2134780.79
707	47269070	475419.43	2134803.27
708	47265	475438.38	2134823.97
709	47266	475607.14	2134881.87
710	47267	476066.26	2135039.55
711	47268	476548.18	2135205.74
712	47269	476928.74	2135333.31
713	47270	477315.36	2135464.8
714	47271	477139.47	2135927.9
715	47272	476927.26	2136476.48
716	47273	476876.8	2136628.22
717	47278001	476868.17	2136636.41
718	47278002	476902.39	2136656.85
719	47278003	476913.03	2136692.37
720	47278004	476922.56	2136728.8
721	47278007	476958.05	2136736.53
722	47278008	476984.36	2136749.98
723	47278009	477006.47	2136757.69
724	47278010	477019.52	2136766.43
725	47278011	477037.97	2136758.41

726	47278012	477053.17	2136746.22
727	47278013	477064.95	2136732.34
728	47278014	477076.2	2136727.95
729	47278015	477089.69	2136728.69
730	47278016	477105.78	2136736.57
731	47278017	477112.86	2136753.49
732	47278018	477124.33	2136763.63
733	47278019	477139.21	2136775.45
734	47278020	477153.19	2136776.22
735	47278021	477167.58	2136769.5
736	47278022	477179.66	2136759.13
737	47278023	477189.13	2136741.63
738	47278024	477195.83	2136728.97
739	47278025	477213.47	2136708.4
740	47278026	477241.65	2136705.93
741	47278027	477259.05	2136708.38
742	47278028	477278.97	2136719.49
743	47278029	477294.54	2136727.85
744	47278030	477311.55	2136737.3
745	47278031	477324.9	2136749.54
746	47278032	477343.76	2136762.08
747	47278033	477357.3	2136770.83
748	47278034	477369.98	2136777.04
749	47278035	477396.33	2136780.48
750	47278036	477409.22	2136773.67
751	47278037	477425.41	2136761.53
752	47278038	477437.93	2136752.2
753	47278039	477443.36	2136744.49
754	47278040	477454.95	2136734.1
755	47278041	477476.87	2136717.77
756	4727804101	477497.97	2136707.41
757	47278043	477512.99	2136707.22
758	4727804301	477526.62	2136714.48
759	47278045	477548.96	2136727.21
760	47278046	477559.18	2136741.79
761	47278047	477568.7	2136760.33
762	47278048	477572.51	2136773.06
763	47278049	477580.14	2136789.01
764	47278050	477593.59	2136799.76
765	47278051	477620.88	2136804.25
766	4727805101	477622.15	2136804.44
767	47278052	477647.71	2136808.22
768	47278053	477669.62	2136810.41

769	47278054	477688.2	2136818.44
770	47278055	477719.56	2136831.17
771	47278056	477735.97	2136851.59
772	47278057	477753.96	2136870.6
773	47278058	477768.24	2136884.4
774	47278059	477785.96	2136889.88
775	47278060	477814.62	2136896.95
776	47278061	477831.51	2136890.36
777	47278062	477840.46	2136882.34
778	47278063	477841.36	2136865.86
779	47278064	477842.64	2136842.39
780	47278065	477854.3	2136802.97
781	47278066	477856.13	2136797.06
782	47278067	477873.5	2136772.46
783	47278068	477898.98	2136764.35
784	4727806801	477918.44	2136765.41
785	47278070	477939.85	2136777.09
786	4727807001	477956.03	2136792.5
787	47278072	477977.38	2136814.2
788	4727807201	477991.3	2136834.48
789	4727807202	477999.16	2136846.43
790	47278075	478007.96	2136859.43
791	47278076	478022.13	2136875.23
792	4727807601	478025	2136895.92
793	4727807602	478025.65	2136911.48
794	4727807603	478031.68	2136938.85
795	47278080	478047.97	2136961.26
796	47278081	478064.71	2136975.7
797	47278082	478079.67	2136986.03
798	47278083	478093.94	2136999.83
799	47278084	478107.01	2137008.06
800	47278085	478125.44	2137010.06
801	47278086	478149.89	2137011.4
802	4727808601	478190.75	2137006.12
803	47278088	478223.02	2136992.85
804	47278089	478244.99	2136994.05
805	4727808901	478277.26	2137008.33
806	47278091	478289	2137013.48
807	47278092	478304.5	2137013.82
808	47278093	478318.11	2137012.07
809	47278094	478328.92	2136997.64
810	4727809401	478340.14	2136984.72
811	47278096	478342.56	2136967.83

812	47278097	478343.56	2136958.87
813	47278098	478344.78	2136936.4
814	47278099	478345.93	2136915.43
815	47278100	478343.21	2136891.75
816	4727810001	478342.74	2136863.68
817	47278102	478353.56	2136839.74
818	47278103	478378.5	2136832.58
819	47278104	478415.45	2136843.61
820	47278105	478436.82	2136855.79
821	47278106	478453.81	2136874.75
822	47278107	478464.08	2136888.34
823	47278108	478475.78	2136912.51
824	47278109	478484.94	2136937.54
825	47278110	478506.39	2136948.23
826	47278111	478526.03	2136936.78
827	47278112	478539.45	2136929.5
828	47278113	478541.13	2136908.06
829	47278114	478552.22	2136879.12
830	47278115	478597.29	2136851.54
831	47278116	478610.8	2136851.77
832	47278117	478626.54	2136866.16
833	47278118	478637.56	2136902.81
834	47278119	478652.29	2136926.65
835	47278120	478667.66	2136938.5
836	4727812001	478707.2	2136957.18
837	47278122	478729.88	2136945.4
838	47278123	478731.88	2136917.97
839	47278124	478734.26	2136883.55
840	47278125	478760.86	2136845.94
841	47278126	478796.26	2136839.36
842	47278127	478833.2	2136841.38
843	4727812701	478854.74	2136841.56
844	47278129	478872.18	2136843.01
845	47278130	478905.51	2136865.36
846	47278131	478929.68	2136881.2
847	47278132	478949.28	2136898.29
848	47278133	478957.92	2136905.28
849	47278134	478975.04	2136885.18
850	47278135	478979.14	2136855.85
851	47278136	478993.09	2136829.58
852	47278137	479002.64	2136801.56
853	47278138	479016.79	2136780.8
854	47278139	479061.2	2136747.16

855	47278140	479117.46	2136734.71
856	47278141	479156.62	2136732.84
857	47278142	479175.41	2136746.39
858	47278143	479199.89	2136765.75
859	47278144	479217.55	2136781.73
860	47278145	479241.4	2136803.57
861	47278146	479264.01	2136820.33
862	47278147	479297.02	2136848.67
863	47278148	479315.01	2136867.68
864	47278149	479315.11	2136884.21
865	47278150	479294.6	2136893.1
866	47278151	479292.87	2136906.53
867	47278152	479286.51	2136931.22
868	47278153	479277.79	2136953.28
869	47278154	479289.29	2136971.93
870	47278155	479308.74	2136982.52
871	47278156	479338.83	2137000.18
872	47278157	479367.46	2137016.77
873	47278158	479407.87	2137010.46
874	47278159	479444.19	2137023.96
875	47278160	479466.66	2137061.74
876	4727816001	479479.25	2137078.99
877	47278163	479477.25	2137106.94
878	47278164	479519.46	2137116.74
879	47278165	479543.76	2137091.48
880	47278166	479587.07	2137049.81
881	47278167	479601.57	2137066.25
882	47278168	479623.98	2137101.97
883	47278169	479636.2	2137127.36
884	47278170	479649.48	2137150.79
885	47278171	479661.41	2137169.16
886	47278172	479681.48	2137199.8
887	47278173	479703.26	2137239.49
888	47278174	479721.71	2137257.57
889	47278175	479738.65	2137276.1
890	47278176	479758.15	2137292.71
891	47278177	479777.18	2137308.32
892	47278178	479794.78	2137321.37
893	47278179	479823.61	2137343.77
894	47278180	479842.27	2137354.85
895	47278181	479866.67	2137374.61
896	47278182	479883.33	2137386.13
897	47278183	479902.87	2137401.25

898	47278184	479913.08	2137410.57
899	47278185	479927.13	2137425.51
900	47278186	479943.37	2137434.02
901	13240711	479972.3	2137441.71
902	47278187	479979.59	2137443.64
903	47278188	479998.72	2137423.73
904	47278189	480006	2137398.43
905	47278190	480013.81	2137372.67
906	47278191	480023.68	2137360.96
907	47278192	480057.02	2137366.5
908	47278193	480077.22	2137376.62
909	47278194	480090.56	2137382.04
910	47278195	480111.42	2137386.69
911	47278196	480122.77	2137375.53
912	47278197	480136.47	2137353.45
913	47278198	480166.14	2137315.85
914	47278199	480183.1	2137301.37
915	47278200	480216.26	2137296.89
916	47278201	480241.66	2137300.67
917	47278202	480259.93	2137308.24
918	47278203	480313.98	2137307.41
919	47278204	480366.25	2137299.52
920	47278205	480402.9	2137295.16
921	47278206	480427.02	2137291.9
922	47278207	480455.6	2137305.79
923	47278208	480484.71	2137335.21
924	47278209	480515.47	2137343.66
925	47278210	480536.19	2137336.8
926	47278211	480566.57	2137308.72
927	47278212	480567.97	2137279.75
928	47278213	480556.15	2137241.37
929	47278214	480542.63	2137209.44
930	47278215	480546.3	2137188.04
931	47278216	480562.51	2137165.03
932	47278217	480593	2137149.96
933	47278218	480629.98	2137151.11
934	47278219	480671.97	2137152.4
935	47278220	480693.94	2137137.08
936	47278221	480702.47	2137104.32
937	47278222	480703.88	2137074.85
938	47278223	480714.75	2137030.67
939	47278224	480726.83	2137012.02
940	47278225	480752.02	2136990.29

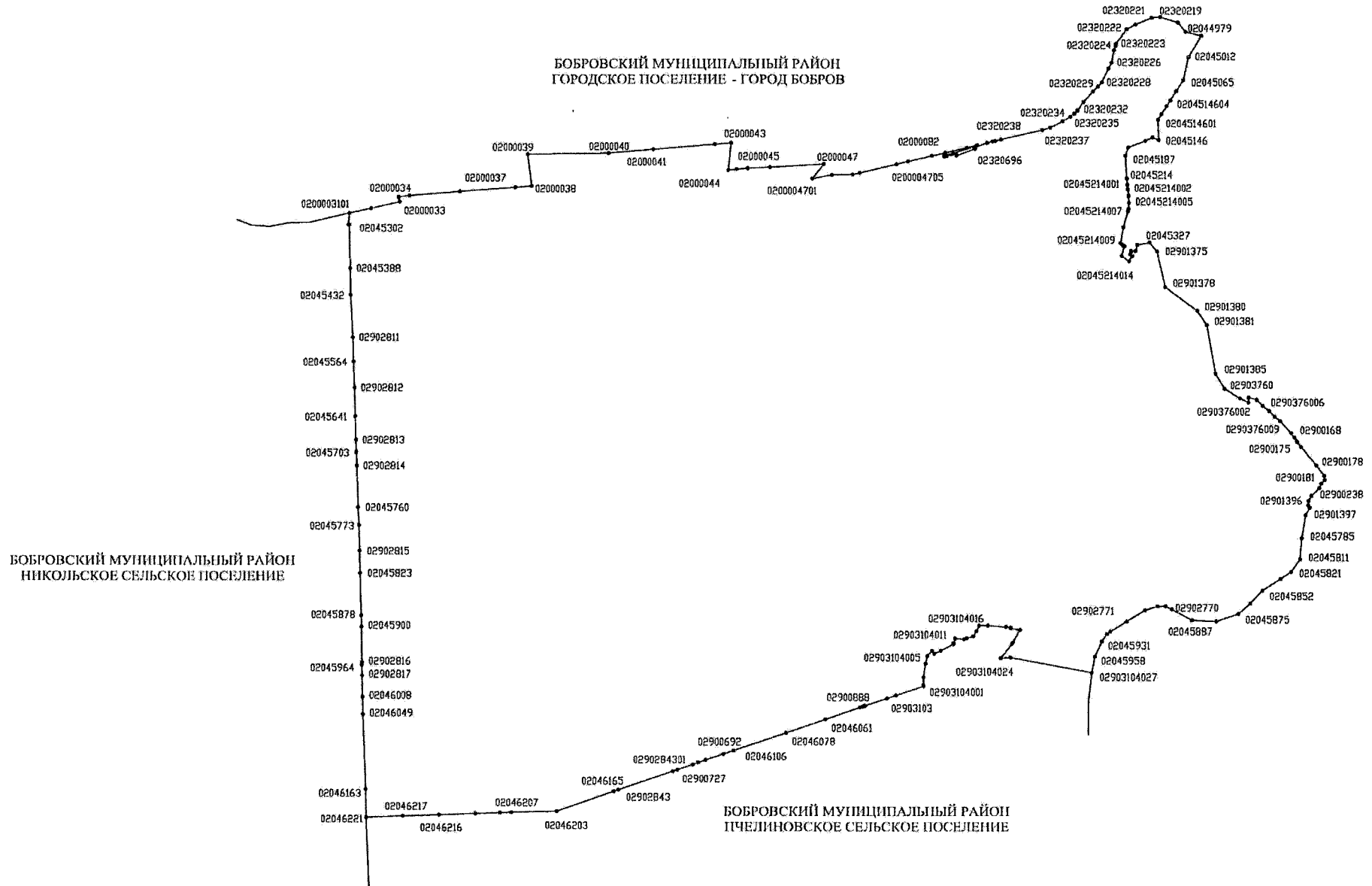
941	47278226	480792.63	2136987.05
942	47278227	480819.77	2136999.39
943	47278228	480847.71	2137018.27
944	47278229	480873.3	2137031.57
945	47278230	480912.79	2137048.8
946	47278231	480935.6	2137039.49
947	47278232	480945.09	2137007.27
948	47278233	480950.26	2136969.41
949	47278234	480967.96	2136930.94
950	47278235	480984.69	2136907.95
951	47278236	481004.46	2136899.56
952	47278237	481035.27	2136906.01
953	47278238	481039.72	2136923.66
954	47278239	481039.64	2136942.66
955	47278240	481038.85	2136968.15
956	47278241	481037.38	2136999.62
957	47278242	481049.9	2137015.52
958	47278243	481071.29	2137035.19
959	47278244	481085.38	2137048.64
960	47278245	481109.44	2137063.38
961	47278246	481136.97	2137079.24
962	47278247	481167.75	2137086.7
963	47278248	481205.61	2137091.87
964	47278249	481230.99	2137096.16
965	47278250	481270.96	2137097.9
966	47278251	481292.14	2137092.55
967	47278252	481309.92	2137083.6
968	47278253	481329.75	2137057.2
969	47278254	481345.45	2137034.67
970	47278255	481347.44	2137002.71
971	47278256	481348.39	2136988.24
972	47278257	481341.48	2136969.02
973	47278258	481328.26	2136943.6
974	47278259	481335.27	2136927.3
975	47278260	481365.12	2136916.22
976	47278261	481391.07	2136918.52
977	47278262	481414.86	2136925.76
978	47278263	481451.1	2136918.38
979	47278264	481487.68	2136916.5
980	47278265	481501.67	2136916.94
981	47278266	481525.25	2136931.18
982	47278267	481541.62	2136951.7
983	47278268	481556.96	2136973.18

984	47278269	481578.64	2137000.36
985	47278270	481596.66	2137015.94
986	47278271	481623.84	2137026.78
987	47278272	481642.99	2137022.37
988	47278273	481660.68	2137000.4
989	47278274	481673.01	2136973.77
990	47278275	481688.12	2136953.73
991	47278276	481714.2	2136920.02
992	47278277	481748.74	2136919.09
993	47278278	481782.72	2136936.64
994	47278279	481797.82	2136949.62
995	47278280	481824.35	2136965.45
996	47278281	481858.65	2136988.52
997	47278282	481877.9	2136997.12
998	47278283	481893.78	2137001.11
999	47278284	481914.25	2137002.25
1000	47278285	481936.01	2137010.43
1001	47278286	481958.45	2137012.62
1002	47278287	481983.45	2137013.39
1003	47278288	481997.57	2137025.84
1004	47278289	482016.86	2137032.93
1005	47278290	482032.98	2137061.45
1006	47278291	482046.76	2137085.39
1007	47278292	482058.37	2137114.26
1008	47278293	482075.57	2137140.31
1009	47278294	482094.81	2137165.42
1010	47278295	482109.55	2137189.88
1011	47278296	482126.71	2137217.43
1012	47278297	482142.93	2137242.94
1013	47278298	482161.43	2137259.53
1014	47278299	482176.99	2137274.01
1015	47278300	482197.51	2137273.65
1016	47278301	482216.84	2137263.25
1017	47278302	482242.61	2137255.03
1018	4727830201	482249.66	2137255.1
1019	47278303	482265.61	2137255.25
1020	47278304	482287.37	2137263.43
1021	47278305	482309.01	2137275.61
1022	47278306	482319.89	2137295.95
1023	47278307	482324.76	2137316.1
1024	47278308	482324.61	2137337.12
1025	47278309	482316.24	2137364.87
1026	47278310	482305.38	2137392.55

1027	47278311	482298.48	2137421.85
1028	47278312	482302.49	2137454
1029	47278313	482309	2137469.71
1030	47278314	482320.98	2137486.58
1031	47278315	482337.04	2137501.09
1032	47278316	482354.79	2137509.64
1033	47278317	482381.96	2137520.98
1034	47278318	482408.94	2137521.82
1035	47278319	482427.14	2137515.88
1036	47278320	482456.65	2137499.78
1037	47278321	482478.77	2137479.96
1038	47278322	482514.53	2137456.05
1039	47278323	482534.2	2137434.65
1040	47278324	482571.59	2137406.29
1041	47278325	482612.78	2137401.06
1042	47278326	482644.03	2137409.54
1043	47278327	482653.11	2137454.59
1044	47278328	482612.85	2137521.44
1045	47278329	482587.59	2137586.84
1046	47278330	482612.9	2137636.44
1047	47278331	482675.8	2137663.69
1048	47278332	482746.72	2137682.46
1049	47278333	482822.14	2137705.26
1050	47278334	482865.6	2137715.43
1051	47278335	482907.74	2137680.59
1052	47278336	482946.79	2137670.25
1053	47278337	482993.29	2137669.92
1054	47278338	483045.26	2137676.63
1055	47278339	483092.13	2137706.42
1056	47278340	483055.52	2137738.66
1057	47278341	483007.9	2137767.98
1058	47278342	482980.8	2137795.38
1059	47278343	482956.7	2137821.78
1060	47278344	482964.01	2137868.31
1061	47278345	482950.24	2137939.26
1062	4727834501	482973.13	2138028.86
1063	47278346	482973.77	2138031.35
1064	4727834601	482976.27	2138028.93
1065	47278347	483014.04	2137992.52
1066	47278348	483038.69	2137950.61
1067	47278349	483097.82	2137917.34
1068	47278350	483160.84	2137915.09
1069	47278351	483175.07	2137984.65

1070	4727847701	483185.83	2138033.52
1071	47278477	483187.85	2138042.7
1072	47278478	483230.16	2138088.36
1073	47278479	483305.23	2138073.16
1074	47278480	483341.81	2138054.3
1075	47278481	483381.83	2138050.45
1076	47278482	483378.66	2138091.94
1077	47278483	483355.42	2138153.85
1078	47278484	483346.65	2138223.83
1079	47278485	483334.9	2138285.28
1080	47278486	483365.28	2138317.9
1081	47278487	483386.11	2138361.48
1082	47278488	483401.89	2138419.55
1083	47278489	483456.72	2138464.77
1084	47278490	483476.12	2138488.84

Карта-схема границ Ясенковского сельского поселения
Бобровского муниципального района Воронежской области



**Перечень координат характерных точек границ Ясенковского
сельского поселения Бобровского муниципального района
Воронежской области**

№ п/п	Номер характерной точки границ	Координаты	
		X	Y
1	0200003101	446594.13	2138834.72
2	02000032	446641.75	2139042.09
3	02000033	446710.90	2139318.43
4	02000034	446760.75	2139308.42
5	02000035	446773.80	2139416.06
6	02000036	446817.47	2139903.44
7	02000037	446860.94	2140445.16
8	02000038	446876.63	2140605.55
9	02000039	447201.80	2140565.17
10	02000040	447215.82	2141359.19
11	02000041	447252.82	2141793.48
12	0200004101	447305.67	2142388.48
13	02000042	447305.07	2142388.48
14	02000043	447319.06	2142547.88
15	02000044	447040.25	2142521.10
16	0200004401	447048.21	2142601.53
17	02000045	447058.77	2142708.19
18	02045198	447070.16	2142924.48
19	02000047	447102.23	2143447.44
20	0200004701	446953.45	2143337.90
21	0200004702	446991.90	2143528.35
22	0200004703	446996.94	2143730.97
23	0200004704	447012.27	2143800.40
24	0200004705	447101.38	2144160.98
25	02000083	447129.93	2144274.59
26	02000082	447187.21	2144505.21
27	02000081	447219.15	2144638.62
28	02045180	447269.11	2144845.93
29	02320694	447294.62	2144946.58
30	02320729	447213.52	2144716.41
31	02045178	447192.07	2144627.41
32	02000151	447181.85	2144629.79
33	02000150	447186.50	2144648.88
34	02000149	447184.24	2144649.44
35	02000147	447205.60	2144743.02
36	02000146	447190.41	2144748.39
37	02320696	447257.56	2144929.54

38	02320730	447272.89	2144924.08
39	02320694	447320.72	2145045.82
40	02320548	447334.19	2145098.65
41	02320547	447340.47	2145121.98
42	02320238	447354.78	2145177.70
43	02320237	447450.21	2145576.67
44	02320236	447475.44	2145654.30
45	02320235	447540.36	2145775.21
46	02320234	447586.71	2145851.08
47	02320233	447618.68	2145889.58
48	02320232	447651.78	2145919.33
49	02320231	447738.45	2145976.49
50	02320230	447845.04	2146067.91
51	02320229	447898.13	2146116.34
52	02320228	447942.84	2146154.78
53	02320227	448084.01	2146218.00
54	02320226	448143.61	2146248.35
55	02320225	448272.93	2146270.80
56	02320224	448317.27	2146289.26
57	02320223	448339.36	2146289.92
58	02320222	448489.15	2146394.05
59	02320221	448539.01	2146479.56
60	02320220	448606.13	2146634.94
61	02320219	448615.69	2146718.58
62	02320218	448561.21	2146889.11
63	02044965	448558.84	2146894.88
64	02044979	448464.52	2146965.91
65	02044985	448422.34	2147121.28
66	02045012	448202.74	2146997.77
67	02045065	447965.49	2146946.91
68	0204514605	447853.33	2146878.75
69	0204514604	447758.85	2146821.34
70	0204514603	447697.86	2146784.28
71	0204514602	447615.36	2146734.14
72	0204514601	447558.74	2146699.74
73	02045146	447352.78	2146705.61
74	02045140	447378.77	2146645.77
75	02045149	447341.39	2146576.76
76	02045166	447275.35	2146412.58
77	02045187	447187.66	2146382.82
78	02045214	446956.50	2146398.08
79	02045214001	446889.06	2146403.00
80	02045214002	446845.26	2146407.20

81	02045214003	446777.46	2146415.40
82	02045214004	446770.36	2146414.30
83	02045214005	446707.16	2146419.60
84	02045214006	446643.26	2146416.80
85	02045214007	446619.26	2146410.30
86	02045214008	446454.36	2146366.20
87	02045214009	446289.98	2146337.98
88	02045214010	446276.00	2146351.38
89	02045214011	446264.09	2146364.08
90	02045214012	446258.79	2146376.91
91	02045214013	446157.59	2146348.30
92	02045214014	446104.07	2146420.95
93	02045214015	446154.62	2146452.07
94	02045214016	446178.79	2146432.53
95	02045214017	446208.66	2146441.55
96	02045214018	446208.66	2146483.89
97	02045334	446270.93	2146500.41
98	02045327	446296.13	2146619.24
99	02901375	446203.23	2146691.15
100	02901378	445836.84	2146772.21
101	02901380	445592.01	2147083.16
102	02901381	445440.50	2147178.21
103	02901385	444937.83	2147264.21
104	02903760	444782.95	2147354.30
105	0290376001	444684.06	2147505.03
106	0290376002	444642.81	2147589.43
107	0290376003	444693.30	2147590.20
108	0290376004	444670.19	2147668.74
109	0290376005	444665.86	2147670.66
110	0290376006	444607.07	2147728.38
111	0290376007	444555.73	2147790.55
112	0290376008	444494.31	2147844.14
113	0290376009	444449.80	2147899.60
114	02900168	444325.28	2148005.08
115	02900171	444280.97	2148038.52
116	02900176	444243.57	2148059.42
117	02900175	444233.32	2148065.15
118	02900195	444182.19	2148103.60
119	02900178	443992.95	2148252.48
120	02900181	443885.61	2148329.33
121	02900224	443843.22	2148335.69
122	02900230	443804.59	2148300.58
123	02901393	443758.16	2148281.19

124	02900238	443680.94	2148205.89
125	02901396	443627.01	2148178.25
126	02045761	443583.04	2148172.73
127	02045769	443556.23	2148189.82
128	02901397	443477.86	2148149.66
129	02045785	443242.88	2148110.90
130	02045811	443025.91	2148094.76
131	02045821	442897.13	2148007.78
132	02902768	442824.85	2147905.15
133	02045852	442704.89	2147729.67
134	02902769	442571.81	2147610.00
135	02045875	442465.54	2147494.34
136	02045889	442389.38	2147275.31
137	02045887	442401.70	2147036.13
138	02902770	442513.81	2146842.47
139	02045868	442542.72	2146779.65
140	02045869	442543.42	2146700.89
141	02045873	442503.41	2146581.91
142	02902771	442386.48	2146403.73
143	02902772	442282.06	2146245.99
144	02045915	442258.21	2146213.99
145	02045931	442182.57	2146165.97
146	02045958	442026.72	2146098.90
147	02903104027	441860.07	2146068.05
148	02903104026	442015.45	2145281.60
149	02903104025	442008.62	2145187.75
150	02903104024	442008.62	2145187.72
151	02903104023	442156.36	2145298.34
152	02903104022	442166.73	2145304.83
153	02903104021	442299.69	2145372.35
154	02903104020	442314.31	2145283.28
155	02903104019	442323.21	2145284.04
156	02903104018	442329.38	2145237.99
157	02903104017	442343.29	2145063.83
158	02903104016	442344.88	2144980.34
159	02903104015	442287.00	2144954.10
160	02903104014	442234.62	2144922.97
161	02903104013	442213.82	2144858.29
162	02903104012	442202.23	2144833.78
163	02903104011	442211.43	2144745.98
164	02903104010	442163.05	2144730.30
165	02903104009	442153.77	2144727.45
166	02903104008	442086.80	2144604.74

167	02903104007	442055.54	2144541.42
168	02903104006	442083.72	2144518.62
169	02903104005	442031.07	2144473.62
170	02903104004	441953.90	2144456.23
171	02903104003	441813.60	2144436.39
172	02903104002	441733.81	2144435.89
173	02903104001	441720.03	2144436.33
174	02903104	441627.37	2144166.32
175	02903103	441597.53	2144080.52
176	0290088803	441522.43	2143864.69
177	0290088802	441518.34	2143852.93
178	0290088801	441514.92	2143843.09
179	02900888	441505.66	2143816.45
180	02046061	441381.19	2143477.60
181	02046078	441242.02	2143096.83
182	02046106	441060.47	2142587.79
183	02900692	441025.93	2142491.55
184	02900708	440963.79	2142318.37
185	02903185	440938.58	2142248.12
186	02900732	440918.04	2142196.75
187	02900727	440863.96	2142045.11
188	0290284301	440848.01	2142000.38
189	02902843	440659.61	2141472.12
190	02046165	440644.09	2141427.63
191	02046203	440439.39	2140869.73
192	02046207	440425.26	2140424.74
193	02046208	440421.04	2140315.36
194	02046212	440411.47	2140073.61
195	02046216	440398.65	2139717.38
196	02046217	440387.42	2139365.43
197	02046221	440372.43	2139011.69
198	02046163	440662.98	2139005.29
199	02046049	441430.00	2138977.58
200	02046008	441610.59	2138973.55
201	02902817	441827.56	2138968.31
202	02045964	441938.36	2138966.38
203	02902816	441961.60	2138966.95
204	02045900	442327.93	2138961.12
205	02045878	442444.02	2138958.56
206	02045823	442880.43	2138946.85
207	02902815	443108.36	2138941.63
208	02045773	443373.60	2138934.68
209	02045760	443556.73	2138925.10

210	02902814	443984.68	2138913.21
211	02045703	444124.57	2138906.07
212	02902813	444251.67	2138902.90
213	02045641	444494.90	2138895.47
214	02902812	444788.95	2138887.45
215	02045564	445058.48	2138877.20
216	02902811	445309.34	2138869.09
217	02045432	445749.35	2138847.29
218	02045388	446025.55	2138842.27
219	02045302	446474.53	2138832.87
220	0200003102	446472.10	2138823.09

».

Статья 2

Настоящий Закон Воронежской области вступает в силу по истечении 10 дней со дня его официального опубликования.

Губернатор Воронежской области

30.12.2014

210-03

г. Воронеж



А.В. Гордеев