



# ВОРОНЕЖСКАЯ ОБЛАСТЬ

## ЗАКОН

### О ВНЕСЕНИИ ИЗМЕНЕНИЙ В ОТДЕЛЬНЫЕ ЗАКОНОДАТЕЛЬНЫЕ АКТЫ ВОРОНЕЖСКОЙ ОБЛАСТИ

Принят областной Думой 26 февраля 2015 года

#### Статья 1

Внести в Закон Воронежской области от 12 ноября 2004 года № 70-ОЗ «Об установлении границ, наделении соответствующим статусом, определении административных центров муниципальных образований Бобровского, Воробьевского, Кантемировского районов» (Коммуна, 2004, 27 ноября; 2004, 2 декабря; информационная система «Портал Воронежской области в сети Интернет» ([www.govvrn.ru](http://www.govvrn.ru)), 2014, 31 декабря) следующие изменения:

1) статью 2 изложить в следующей редакции:

#### «Статья 2

Установить границы муниципального образования Воробьевский район согласно текстовому описанию границ (приложение 2.1) и графическому описанию границ (приложение 2.2).

Наделить муниципальное образование Воробьевский район статусом муниципального района и определить его административным центром село Воробьевка.

Установить границы муниципальных образований Воробьевского района: Березовского сельсовета, Воробьевского сельсовета, Никольского 1-го сельсовета, Солонецкого сельсовета согласно текстовому описанию границ (приложение 2.3) и графическому описанию границ (приложение 2.4).

Наделить муниципальные образования Воробьевского района: Березовский сельсовет, Воробьевский сельсовет, Никольский 1-й сельсовет, Солонецкий сельсовет статусом сельских поселений.

В состав территорий поселений Воробьевского муниципального района входят следующие населенные пункты:

Березовского сельского поселения – село Березовка, село Верхнетолучеево, село Елизаветовка, село Верхний Бык, село Нижний Бык, хутор Луговской, поселок Мирный, село Мужичье, село Банное, поселок Высокое, хутор Землянка;

Воробьевского сельского поселения – село Воробьевка, село Лещанное, село Рудня, село Новотолучеево;

Никольского 1-го сельского поселения – село Никольское 1-е, хутор Горюшкин, село Никольское 2-е, село Краснополье, хутор Нагольный, поселок 1-го отделения совхоза «Краснопольский», поселок 2-го отделения совхоза «Краснопольский»;

Солонецкого сельского поселения – село Солонцы, село Затон, село Каменка, хутор Гринев, село Квашино, поселок Первомайский, поселок Центральной усадьбы совхоза «Воробьевский».

Определить административными центрами:

Березовского сельского поселения – село Березовка;

Воробьевского сельского поселения – село Воробьевка;

Никольского 1-го сельского поселения – село Никольское 1-е;

Солонецкого сельского поселения – село Солонцы.»;

2) в разделе «Текстовое описание границ Воробьевского муниципального района Воронежской области» приложения 2.1:

а) в подразделе II:

- в абзаце пятом слова «стыка 24022 границ Мужичанского, Верхнебыковского сельских поселений Воробьевского муниципального района и Волгоградской области» заменить цифрами «24022»;

- в абзаце шестом слова «стыка 24022» заменить цифрами «24022»; слова «Верхнебыковского, Краснопольского» заменить словами «Березовского, Никольского 1-го»;

б) в подразделе III:

- в абзаце двадцать четвертом слова «стыка 08328518 границ Краснопольского, Никольского 1-го сельских поселений Воробьевского муниципального района и Калачеевского муниципального района» заменить цифрами «08328518»;

- в абзаце двадцать пятом слово «стыка» исключить;

- в абзаце тридцатом слово «Руднянского» заменить словом «Воробьевского»;

- в абзаце тридцать шестом слово «Руднянского» заменить словом «Воробьевского»;

в) в подразделе V:

- в абзаце четырнадцатом слова «стыка 08327788 границ Солонецкого, Квашинского сельских поселений Воробьевского муниципального района и Бутурлиновского муниципального района» заменить цифрами «08327788»;

- в абзаце пятнадцатом слово «стыка» исключить;
  - в абзаце семнадцатом слово «Квашинского» заменить словом «Солонецкого»;
  - в абзаце двадцать третьем слова «стыка 08320670 границ Березовского, Мужичанского сельских поселений Воробьевского муниципального района и Бутурлиновского муниципального района» заменить цифрами «08320670»;
  - в абзаце двадцать четвертом слово «стыка» исключить;
- 3) карту-схему границ Воробьевского муниципального района Воронежской области приложения 2.2 изложить в следующей редакции:



4) приложение 2.3 изложить в следующей редакции:

*«Приложение 2.3  
к Закону  
Воронежской области  
«Об установлении границ, наделении  
соответствующим статусом, определении  
административных центров муниципальных  
образований Бобровского, Воробьевского,  
Кантемировского районов»  
от 12.11.2004 № 70-ОЗ*

**ТЕКСТОВОЕ ОПИСАНИЕ  
ГРАНИЦ ВОРОБЬЕВСКОГО СЕЛЬСКОГО ПОСЕЛЕНИЯ  
ВОРОБЬЕВСКОГО МУНИЦИПАЛЬНОГО РАЙОНА  
ВОРОНЕЖСКОЙ ОБЛАСТИ**

I. Линия прохождения границы Воробьевского сельского поселения по смежеству с Березовским сельским поселением

От точки стыка 0833443801 границ Воробьевского, Березовского и Солонецкого сельских поселений линия границы идет в юго-восточном направлении по сельскохозяйственным угодьям, пересекает лесную полосу, далее по балке Вязовая до точки 0833443802.

От точки 0833443802 линия границы идет в северо-восточном направлении по балке Вязовая до точки 0833443805.

От точки 0833443805 линия границы идет в юго-восточном направлении по балке Вязовая, затем по северной стороне земель лесного фонда (урочище Вязовое) до точки 0833443807.

От точки 0833443807 линия границы идет в общем северо-восточном направлении по северной стороне земель лесного фонда (урочище Вязовое) до точки 08334438022.

От точки 08334438022 линия границы идет в общем юго-восточном направлении по северной стороне земель лесного фонда (урочище Вязовое) до точки 08334438046.

От точки 08334438046 линия границы идет в северо-восточном направлении по северной стороне земель лесного фонда (урочище Вязовое) до точки 08334438051.

От точки 08334438051 линия границы идет в юго-восточном направлении по северной стороне земель лесного фонда (урочище Вязовое), затем по балке Вязовая до точки 08333900.

От точки 08333900 линия границы идет в северо-восточном направлении по балке Вязовая до точки 0833390001.

От точки 0833390001 линия границы идет в юго-восточном направлении по южной стороне земель лесного фонда (урочище Стенки) до точки 0833390002.

От точки 0833390002 линия границы идет в северо-восточном направлении по южной стороне земель лесного фонда (урочище Стенки), затем пересекает реку Толучеевка до точки 0833390005.

От точки 0833390005 линия границы идет в юго-восточном направлении по древесно-кустарниковой растительности вдоль реки Толучеевка, по сельскохозяйственным угодьям, пересекает ручей, снова по сельскохозяйственным угодьям, по южной стороне лесной полосы, по автомобильной дороге Елань-Колено – Воробьевка до точки 08328463.

От точки 08328463 линия границы идет в юго-западном направлении по автомобильной дороге Елань-Колено – Воробьевка до точки 08322910.

От точки 08322910 линия границы идет в юго-восточном направлении по автомобильной дороге Елань-Колено – Воробьевка, по южной стороне балки, пересекает лесную полосу, снова по южной стороне балки, далее по балке, по сельскохозяйственным угодьям, пересекает лесную полосу, вновь по сельскохозяйственным угодьям, затем по балке, по сельскохозяйственным угодьям до точки 08322948.

От точки 08322948 линия границы идет в северо-восточном направлении по сельскохозяйственным угодьям, пересекает лесную полосу, снова по сельскохозяйственным угодьям, по южной стороне лесной полосы, затем по лесной полосе, по сельскохозяйственным угодьям, пересекает балку, далее по сельскохозяйственным угодьям, по балке, пересекает лесную полосу, затем по южной стороне лесной полосы, пересекает лесную полосу, по балке, далее по балке Яр Кунев до точки 08322668.

От точки 08322668 линия границы идет в юго-восточном направлении по балке Яр Кунев, затем по балке до точки 08334833.

От точки 08334833 линия границы идет в северо-восточном направлении по балке до точки 08328457.

От точки 08328457 линия границы идет в юго-восточном направлении по балке, затем по сельскохозяйственным угодьям до точки стыка 08323063 границ Воробьевского, Березовского и Никольского 1-го сельских поселений.

Протяженность границы Воробьевского сельского поселения по смежеству с Березовским сельским поселением составляет 17774,4 м.

II. Линия прохождения границы Воробьевского сельского поселения по смежеству с Никольским 1-м сельским поселением

От точки стыка 08323063 границ Воробьевского, Березовского и Никольского 1-го сельских поселений линия границы идет в юго-западном направлении по сельскохозяйственным угодьям, по западной стороне лесной полосы, пересекает балку, затем по лесной полосе, далее по восточной стороне лесной полосы до точки 08323698.

От точки 08323698 линия границы идет в юго-восточном направлении по южной стороне лесной полосы, затем по сельскохозяйственным угодьям до точки 08324211.

От точки 08324211 линия границы идет в юго-западном направлении по сельскохозяйственным угодьям до точки 08324421.

От точки 08324421 линия границы идет в юго-восточном направлении по сельскохозяйственным угодьям, затем по балке до точки 08324613.

От точки 08324613 линия границы идет в юго-западном направлении по балке, по лесной полосе, затем по восточной стороне лесной полосы, пересекает балку, снова по восточной стороне лесной полосы, пересекает лесную полосу, по балке Яр Кунев до точки 08325056.

От точки 08325056 линия границы идет в северо-западном направлении по балке Яр Кунев, пересекает лесную полосу, по сельскохозяйственным угодьям, снова пересекает лесную полосу, далее по балке Яр Кунев, по пруду до точки 08325050.

От точки 08325050 линия границы идет в юго-западном направлении по пруду, далее по балке, по лесной полосе, затем по восточной стороне лесной полосы, по сельскохозяйственным угодьям, пересекает автомобильную дорогу Воробьевка – Никольское 2-е – Коренное до точки 0832924302.

От точки 0832924302 линия границы идет в юго-западном направлении по сельскохозяйственным угодьям, пересекает балку, снова по сельскохозяйственным угодьям до точки 08329236.

От точки 08329236 линия границы идет в восточном направлении по сельскохозяйственным угодьям, затем по северной стороне лесной полосы до точки 08329223018.

От точки 08329223018 линия границы идет в юго-западном направлении по восточной стороне лесной полосы, по сельскохозяйственным угодьям, снова по восточной стороне лесной полосы, по сельскохозяйственным угодьям, пересекает лесную полосу, затем по восточной стороне лесной полосы, далее по сельскохозяйственным угодьям, по балке Калмычок до точки 08326918.

От точки 08326918 линия границы идет в восточном направлении по сельскохозяйственным угодьям, затем по южной стороне лесной полосы, далее по лесной полосе до точки 08326909.

От точки 08326909 линия границы идет в общем южном направлении по западной границе земель лесного фонда (урочище Третьяк) до точки стыка 08327118 границ Воробьевского, Никольского 1-го сельских поселений и Калачеевского муниципального района.

Протяженность границы Воробьевского сельского поселения по смежеству с Никольским 1-м сельским поселением составляет 18686,6 м.

III. Линия прохождения границы Воробьевского сельского поселения по смежеству с Калачеевским муниципальным районом

От точки стыка 08327118 границ Воробьевского, Никольского 1-го сельских поселений и Калачеевского муниципального района линия границы идет в юго-западном направлении по западной стороне земель лесного фонда (урочище Третьяк), по сельскохозяйственным угодьям, далее по

землям лесного фонда (урочище Третьяк), по сельскохозяйственным угодьям, по южной стороне лесной полосы, пересекает автомобильную дорогу М «Дон» – Бутурлиновка – Воробьевка – Калач, затем по сельскохозяйственным угодьям, по южной стороне лесной полосы, снова по сельскохозяйственным угодьям, по древесно-кустарниковой растительности, пересекает реку Толучеевка, снова по древесно-кустарниковой растительности до точки 59161006.

От точки 59161006 линия границы идет в северо-западном направлении по древесно-кустарниковой растительности, по сельскохозяйственным угодьям, снова по древесно-кустарниковой растительности до точки 59158.

От точки 59158 линия границы в юго-западном направлении пересекает лесной массив, затем идет по сельскохозяйственным угодьям, по южной стороне лесной полосы, снова по сельскохозяйственным угодьям, далее по южной стороне лесной полосы до точки 59153.

От точки 59153 линия границы идет в северо-западном направлении по южной стороне лесной полосы, по сельскохозяйственным угодьям, пересекает балку Криничный Яр, затем по древесно-кустарниковой растительности, по сельскохозяйственным угодьям, снова по древесно-кустарниковой растительности, по сельскохозяйственным угодьям, по южной стороне лесной полосы, по сельскохозяйственным угодьям, далее по балке Сухой Яр до точки стыка 59147 границ Воробьевского сельского поселения Воробьевского муниципального района и Краснобратского сельского поселения, городского поселения – город Калач Калачеевского муниципального района.

От точки стыка 59147 линия границы в северо-западном направлении пересекает Юго-Восточную железную дорогу, затем идет по лесной полосе, далее по северной стороне лесной полосы до точки стыка 10001702 границ Воробьевского сельского поселения Воробьевского муниципального района и городского поселения – город Калач, Ясеновского сельского поселения Калачеевского муниципального района.

От точки стыка 10001702 линия границы идет в северо-западном направлении по сельскохозяйственным угодьям, по южной стороне лесной полосы, пересекает балку, по лесной полосе, далее по оврагу Дерновый, по сельскохозяйственным угодьям, пересекает овраг Терновый, по сельскохозяйственным угодьям, по восточной стороне лесной полосы, пересекает балку Рудикова Лощина, снова по сельскохозяйственным угодьям, по западной стороне лесной полосы, по лесной полосе, по сельскохозяйственным угодьям, по северной стороне лесной полосы, пересекает лесную полосу, по сельскохозяйственным угодьям, по лесной полосе, затем по сельскохозяйственным угодьям, далее по балке до точки стыка 08326373 границ Воробьевского, Солонецкого сельских поселений и Калачеевского муниципального района.

Протяженность границы Воробьевского сельского поселения по смежеству с Калачеевским муниципальным районом составляет 23410,1 м.



IV. Линия прохождения границы Воробьевского сельского поселения по смежеству с Солонецким сельским поселением

От точки стыка 08326373 границ Воробьевского, Солонецкого сельских поселений и Калачеевского муниципального района линия границы идет в общем северо-восточном направлении по балке, затем по балке Ясиновский Яр до точки 08328504.

От точки 08328504 линия границы идет в северо-западном направлении по балке Ясиновский Яр до точки 08338865.

От точки 08338865 линия границы идет в северо-восточном направлении по восточной стороне лесной полосы, по древесно-кустарниковой растительности, далее по сельскохозяйственным угодьям, по балке Ясиновский Яр до точки 0832578705.

От точки 0832578705 линия границы идет в юго-восточном направлении по северной стороне балки Ясиновский Яр до точки 0832578703.

От точки 0832578703 линия границы идет в общем северном направлении по западной стороне балки Большой Ясиновский Яр до точки 08325787.

От точки 08325787 линия границы идет в северо-западном направлении по сельскохозяйственным угодьям, по южной стороне лесной полосы, снова по сельскохозяйственным угодьям до точки 08328226014.

От точки 08328226014 линия границы идет в северо-восточном направлении по сельскохозяйственным угодьям, по восточной стороне лесной полосы, снова по сельскохозяйственным угодьям, по лесной полосе, вновь по сельскохозяйственным угодьям, далее по восточной стороне лесной полосы, по сельскохозяйственным угодьям до точки 0833714802.

От точки 0833714802 линия границы идет в юго-восточном направлении по южной стороне автомобильной дороги М «Дон» – Бутурлиновка – Воробьевка – Калач – с. Квашино до точки 08337148014.

От точки 08337148014 линия границы в северном направлении пересекает автомобильную дорогу М «Дон» – Бутурлиновка – Воробьевка – Калач – с. Квашино, далее идет по западной границе полосы отвода Юго-Восточной железной дороги до точки 08320351.

От точки 08320351 линия границы идет в юго-восточном направлении по северной стороне автомобильной дороги М «Дон» – Бутурлиновка – Воробьевка – Калач – с. Квашино, далее пересекает автомобильную дорогу, затем пересекает Юго-Восточную железную дорогу до точки 08320353.

От точки 08320353 линия границы идет в северо-восточном направлении по полосе отвода Юго-Восточной железной дороги, затем пересекает автомобильную дорогу М «Дон» – Бутурлиновка – Воробьевка – Калач – с. Квашино до точки 08320338.

От точки 08320338 линия границы идет в южном направлении по восточной границе полосы отвода Юго-Восточной железной дороги до точки 08320338002.

От точки 08320338002 линия границы в северо-восточном направлении пересекает автомобильную дорогу Новотолучеево – Лещаное – Первомайский, далее идет по восточной стороне автомобильной дороги М «Дон» – Бутурлиновка – Воробьевка – Калач – с. Квашино до точки 08320338010.

От точки 08320338010 линия границы идет в общем восточном направлении по сельскохозяйственным угодьям, по южной стороне лесной полосы, снова по сельскохозяйственным угодьям до точки 0832451101.

От точки 0832451101 линия границы идет в северо-восточном направлении по западной и северной сторонам земель лесного фонда (урочище Долгое), пересекает овраг Лесная Вертепа, далее по восточной стороне пруда, по балке, пересекает лесную полосу, затем по сельскохозяйственным угодьям, снова пересекает лесную полосу, далее по автомобильной дороге М «Дон» – Бутурлиновка – Воробьевка – Калач до точки 08328478.

От точки 08328478 линия границы идет в северо-западном направлении по автомобильной дороге М «Дон» – Бутурлиновка – Воробьевка – Калач, затем по северной стороне автомобильной дороги М «Дон» – Бутурлиновка – Воробьевка – Калач до точки 08328477.

От точки 08328477 линия границы идет в северо-восточном направлении по сельскохозяйственным угодьям вдоль восточной стороны автомобильной дороги М «Дон» – Бутурлиновка – Воробьевка – Калач до точки 08328476.

От точки 08328476 линия границы идет в северо-западном направлении по сельскохозяйственным угодьям вдоль восточной стороны автомобильной дороги М «Дон» – Бутурлиновка – Воробьевка – Калач до точки 08328467.

От точки 08328467 линия границы идет в северо-восточном направлении по сельскохозяйственным угодьям, по южной стороне лесной полосы, затем по лесной полосе, далее по южной стороне лесной полосы до точки стыка 0833443801 границ Воробьевского, Березовского и Солонецкого сельских поселений.

Протяженность границы Воробьевского сельского поселения по смежеству с Солонецким сельским поселением составляет 20540,1 м.

Общая протяженность границ Воробьевского сельского поселения составляет 80411,2 м.

**ТЕКСТОВОЕ ОПИСАНИЕ ГРАНИЦ БЕРЕЗОВСКОГО СЕЛЬСКОГО  
ПОСЕЛЕНИЯ ВОРОБЬЕВСКОГО МУНИЦИПАЛЬНОГО РАЙОНА  
ВОРОНЕЖСКОЙ ОБЛАСТИ**

I. Линия прохождения границы Березовского сельского поселения по смежеству с Бутурлиновским муниципальным районом

От точки стыка 08321175 границ Березовского, Солонецкого сельских поселений и Бутурлиновского муниципального района линия границы идет в северо-восточном направлении по балке Солонцы, пересекает балку Яр Куцый, затем по балке Пешнянская, по западной границе земель лесного фонда (урочище Матюшино), снова по балке Пешнянская до точки стыка 0505754 границ Березовского сельского поселения Воробьевского муниципального района и Филиппенковского, Кучеряевского сельских поселений Бутурлиновского муниципального района.

От точки стыка 0505754 линия границы идет в северо-восточном направлении по балке Пешнянская, по сельскохозяйственным угодьям, по северной стороне лесной полосы, по сельскохозяйственным угодьям, пересекает балку, по сельскохозяйственным угодьям, пересекает балку, по сельскохозяйственным угодьям, по южной стороне лесной полосы, по лесной полосе до точки 25129.

От точки 25129 линия границы идет в юго-восточном направлении по лесной полосе, по сельскохозяйственным угодьям, пересекает балку, по сельскохозяйственным угодьям, пересекает балку, по землям лесного фонда (урочище «Три Деревя» (лес Тридоров)), по сельскохозяйственным угодьям, по южной стороне лесной полосы, по сельскохозяйственным угодьям до точки 25125.

От точки 25125 линия границы идет в северо-восточном направлении по сельскохозяйственным угодьям, по южной стороне лесной полосы, снова по сельскохозяйственным угодьям, по южной стороне лесной полосы, далее по сельскохозяйственным угодьям до точки стыка 0505728 границ Березовского сельского поселения Воробьевского муниципального района и Кучеряевского, Колодеевского сельских поселений Бутурлиновского муниципального района.

От точки стыка 0505728 линия границы идет в юго-восточном направлении по сельскохозяйственным угодьям, пересекает лесную полосу, по сельскохозяйственным угодьям до точки 25120.

От точки 25120 линия границы идет в северо-восточном направлении по сельскохозяйственным угодьям, по южной стороне лесной полосы, по сельскохозяйственным угодьям, пересекает балку, снова по сельскохозяйственным угодьям, по южной стороне лесной полосы, по сельскохозяйственным угодьям, по балке до точки 08320670.

От точки 08320670 линия границы идет в северо-восточном направлении по балке до точки 25113.

От точки 25113 линия границы идет в юго-восточном направлении по балке, пересекает реку Толучеевка, снова по балке, по сельскохозяйственным угодьям, по южной стороне лесной полосы, снова по сельскохозяйственным угодьям, затем по балке Луг до точки 25107.

От точки 25107 линия границы идет в северо-восточном направлении по балке Луг, по восточной стороне балки Луг, затем пересекает балку Луг, далее по западной стороне лесной полосы до точки 25102.

От точки 25102 линия границы идет в северо-западном направлении по западной стороне лесной полосы, затем по сельскохозяйственным угодьям до точки стыка 25000001 границ Березовского сельского поселения, Бутурлиновского и Новохоперского муниципальных районов.

Протяженность границы Березовского сельского поселения по смежеству с Бутурлиновским муниципальным районом составляет 28523,4 м.

II. Линия прохождения границы Березовского сельского поселения по смежеству с Новохоперским муниципальным районом

От точки стыка 25000001 границ Березовского сельского поселения, Бутурлиновского и Новохоперского муниципальных районов линия границы идет в северо-западном направлении по сельскохозяйственным угодьям, по восточной стороне лесной полосы, затем по лесной полосе, далее пересекает балку до точки 24123.

От точки 24123 линия границы идет в северо-восточном направлении по сельскохозяйственным угодьям, по южной стороне лесной полосы, снова по сельскохозяйственным угодьям, далее по северной стороне лесной полосы до точки 2411852001.

От точки 2411852001 линия границы идет в общем юго-восточном направлении по сельскохозяйственным угодьям, пересекает лесную полосу, далее по балке Солонцовская до точки 2411827.

От точки 2411827 линия границы идет в общем северо-восточном направлении по балке до точки 24118.

От точки 24118 линия границы идет в юго-восточном направлении по балке, по южной стороне лесной полосы, затем по сельскохозяйственным угодьям, по южной стороне лесной полосы, далее по балке Полежаевская до точки 24112018.

От точки 24112018 линия границы идет в северо-восточном направлении по балке Полежаевская до точки 24112012.

От точки 24112012 линия границы идет в юго-восточном направлении по балке Полежаевская, по сельскохозяйственным угодьям, пересекает автомобильную дорогу Елань-Колено – Воробьевка, затем по сельскохозяйственным угодьям до точки 2411200304.

От точки 2411200304 линия границы идет в юго-западном направлении по сельскохозяйственным угодьям, далее по автомобильной дороге Елань-Колено – Воробьевка до точки 24111.

От точки 24111 линия границы идет в юго-восточном направлении по автомобильной дороге Елань-Колено – Воробьевка, затем по сельскохозяйственным угодьям до точки 24108.

От точки 24108 линия границы идет в южном направлении по сельскохозяйственным угодьям, по лесной полосе, затем по западной стороне

лесной полосы, по сельскохозяйственным угодьям, снова по западной стороне лесной полосы, далее по сельскохозяйственным угодьям до точки стыка 24000 границ Березовского сельского поселения, Новохоперского муниципального района и Волгоградской области.

Протяженность границы Березовского сельского поселения по смежеству с Новохоперским муниципальным районом составляет 17588,1 м.

III. Линия прохождения границы Березовского сельского поселения по смежеству с Волгоградской областью

От точки стыка 24000 границ Березовского сельского поселения, Новохоперского муниципального района и Волгоградской области линия границы идет в юго-западном направлении по сельскохозяйственным угодьям, по древесно-кустарниковой растительности, пересекает балку, затем по сельскохозяйственным угодьям, снова пересекает балку, далее по сельскохозяйственным угодьям, по южной стороне лесной полосы, вновь по сельскохозяйственным угодьям, по южной стороне лесной полосы, по сельскохозяйственным угодьям, по южной стороне лесной полосы, по сельскохозяйственным угодьям до точки 24012.

От точки 24012 линия границы идет в южном направлении по сельскохозяйственным угодьям до точки 24013.

От точки 24013 линия границы идет в юго-восточном направлении по сельскохозяйственным угодьям, пересекает балку, по сельскохозяйственным угодьям до точки 24018.

От точки 24018 линия границы идет в юго-западном направлении по сельскохозяйственным угодьям до точки 24019.

От точки 24019 линия границы идет в юго-восточном направлении по сельскохозяйственным угодьям, по древесно-кустарниковой растительности, пересекает балку Сирякова до точки 24022.

От точки 24022 линия границы в юго-восточном направлении пересекает балку Орленок, затем идет по сельскохозяйственным угодьям, по южной стороне лесной полосы, снова по сельскохозяйственным угодьям, по южной стороне лесной полосы, пересекает балку Соленая, по сельскохозяйственным угодьям, пересекает балку Лощиновская, по сельскохозяйственным угодьям, по северной стороне балки, по северной стороне лесной полосы, по сельскохозяйственным угодьям, снова по северной стороне лесной полосы, по сельскохозяйственным угодьям, затем по западной стороне лесной полосы, по балке Громленовская до точки стыка 08322263 границ Березовского, Никольского 1-го сельских поселений и Волгоградской области.

Протяженность границы Березовского сельского поселения по смежеству с Волгоградской областью составляет 21873,1 м.

IV. Линия прохождения границы Березовского сельского поселения по смежеству с Никольским 1-м сельским поселением

От точки стыка 08322263 границ Березовского, Никольского 1-го сельских поселений и Волгоградской области линия границы идет в юго-западном направлении по балке Громленовская до точки 08328450.

От точки 08328450 линия границы идет в юго-восточном направлении по балке Каменная до точки 08334226.

От точки 08334226 линия границы идет в северо-западном направлении по балке Каменная, по сельскохозяйственным угодьям, пересекает балку, снова по сельскохозяйственным угодьям, далее по южной стороне лесной полосы, по сельскохозяйственным угодьям, пересекает балку Чернецкий Яр, вновь по сельскохозяйственным угодьям, по южной стороне лесной полосы, по сельскохозяйственным угодьям, по южной стороне лесной полосы, затем по лесной полосе, далее по южной стороне лесной полосы, по сельскохозяйственным угодьям до точки 08322399.

От точки 08322399 линия границы идет в южном направлении по сельскохозяйственным угодьям до точки 08322725.

От точки 08322725 линия границы идет в юго-восточном направлении по сельскохозяйственным угодьям до точки 08322972.

От точки 08322972 линия границы идет в юго-западном направлении по сельскохозяйственным угодьям, по восточной стороне лесной полосы, затем пересекает балку до точки 0832315603.

От точки 0832315603 линия границы идет в юго-восточном направлении по грунтовой дороге до точки 08323319.

От точки 08323319 линия границы идет в юго-западном направлении по сельскохозяйственным угодьям, далее по южной стороне лесной полосы, снова по сельскохозяйственным угодьям, по южной стороне лесной полосы, вновь по сельскохозяйственным угодьям до точки 08324069.

От точки 08324069 линия границы идет в северо-западном направлении по балке до точки 08324033.

От точки 08324033 линия границы идет в юго-западном направлении по балке до точки 08324110.

От точки 08324110 линия границы идет в общем северном направлении по древесно-кустарниковой растительности вдоль реки Подгорная до точки 08322957.

От точки 08322957 линия границы идет в юго-западном направлении по древесно-кустарниковой растительности, по сельскохозяйственным угодьям, далее по южной стороне лесной полосы, затем по восточной стороне лесной полосы до точки 08323204.

От точки 08323204 линия границы идет в северо-западном направлении по южной стороне лесной полосы, далее по сельскохозяйственным угодьям до точки стыка 08323063 границ Березовского, Никольского 1-го и Воробьевского сельских поселений.

Протяженность границы Березовского сельского поселения по смежеству с Никольским 1-м сельским поселением составляет 29217,7 м.

V. Линия прохождения границы Березовского сельского поселения по смежеству с Воробьевским сельским поселением

От точки стыка 08323063 границ Березовского, Никольского 1-го и Воробьевского сельских поселений линия границы идет в северо-западном направлении по сельскохозяйственным угодьям, затем по балке до точки 08328457.

От точки 08328457 линия границы идет в юго-западном направлении по балке до точки 08334833.

От точки 08334833 линия границы идет в северо-западном направлении по балке, затем по балке Яр Кунев до точки 08322668.

От точки 08322668 линия границы идет в юго-западном направлении по балке Яр Кунев, затем по балке, пересекает лесную полосу, далее по южной стороне лесной полосы, пересекает лесную полосу, по балке, по сельскохозяйственным угодьям, пересекает балку, снова по сельскохозяйственным угодьям, по лесной полосе, по южной стороне лесной полосы, по сельскохозяйственным угодьям, пересекает лесную полосу, вновь по сельскохозяйственным угодьям до точки 08322948.

От точки 08322948 линия границы идет в северо-западном направлении по сельскохозяйственным угодьям, по балке, снова по сельскохозяйственным угодьям, пересекает лесную полосу, далее по сельскохозяйственным угодьям, по балке, затем по южной стороне балки, пересекает лесную полосу, вновь по южной стороне балки, по автомобильной дороге Елань-Колено – Воробьевка до точки 08322910.

От точки 08322910 линия границы идет в северо-восточном направлении по автомобильной дороге Елань-Колено – Воробьевка до точки 08328463.

От точки 08328463 линия границы идет в северо-западном направлении по автомобильной дороге Елань-Колено – Воробьевка, затем по южной стороне лесной полосы, по сельскохозяйственным угодьям, пересекает ручей, снова по сельскохозяйственным угодьям, далее по древесно-кустарниковой растительности вдоль реки Толучеевка до точки 0833390005.

От точки 0833390005 линия границы в юго-западном направлении пересекает реку Толучеевка, затем идет по южной стороне земель лесного фонда (урочище Стенки) до точки 0833390002.

От точки 0833390002 линия границы идет в северо-западном направлении по южной стороне земель лесного фонда (урочище Стенки) до точки 0833390001.

От точки 0833390001 линия границы идет в юго-западном направлении по балке Вязовая до точки 08333900.

От точки 08333900 линия границы идет в северо-западном направлении по балке Вязовая, затем по северной стороне земель лесного фонда (урочище Вязовое) до точки 08334438051.

От точки 08334438051 линия границы идет в юго-западном направлении по северной стороне земель лесного фонда (урочище Вязовое) до точки 08334438046.

От точки 08334438046 линия границы идет в общем северо-западном направлении по северной стороне земель лесного фонда (урочище Вязовое) до точки 08334438022.

От точки 08334438022 линия границы идет в общем юго-западном направлении по северной стороне земель лесного фонда (урочище Вязовое) до точки 0833443807.

От точки 0833443807 линия границы идет в северо-западном направлении по северной стороне земель лесного фонда (урочище Вязовое), затем по балке Вязовая до точки 0833443805.

От точки 0833443805 линия границы идет в юго-западном направлении по балке Вязовая до точки 0833443802.

От точки 0833443802 линия границы идет в северо-западном направлении по балке Вязовая, пересекает лесную полосу, далее по сельскохозяйственным угодьям до точки стыка 0833443801 границ Березовского, Воробьевского и Солонецкого сельских поселений.

Протяженность границы Березовского сельского поселения по смежеству с Воробьевским сельским поселением составляет 17774,4 м.

VI. Линия прохождения границы Березовского сельского поселения по смежеству с Солонецким сельским поселением

От точки стыка 0833443801 границ Березовского, Воробьевского и Солонецкого сельских поселений линия границы идет в северо-восточном направлении по южной стороне лесной полосы до точки 08322400.

От точки 08322400 линия границы в северо-западном направлении пересекает лесную полосу, затем идет по сельскохозяйственным угодьям, по лесной полосе, далее по лесному массиву, по балке Западная до точки 08322247.

От точки 08322247 линия границы идет в общем северо-восточном направлении по балке Западная вдоль западной стороны лесного массива до точки 08322006.

От точки 08322006 линия границы идет в северо-западном направлении по балке Западная вдоль западной стороны лесного массива до точки 08321998.

От точки 08321998 линия границы идет в юго-западном направлении по балке Западная вдоль западной стороны лесного массива до точки 08322003.

От точки 08322003 линия границы идет в северо-западном направлении по лесному массиву, по балке Западная, затем по лесной полосе до точки 08321886.



От точки 08321886 линия границы идет в северо-восточном направлении по восточной стороне лесной полосы, по балке, снова по восточной стороне лесной полосы до точки 08321553.

От точки 08321553 линия границы идет в северо-западном направлении по лесной полосе, по сельскохозяйственным угодьям, пересекает балку Дубровная, далее по сельскохозяйственным угодьям до точки 08321411.

От точки 08321411 линия границы идет в северо-восточном направлении по сельскохозяйственным угодьям до точки 08321401.

От точки 08321401 линия границы идет в северо-западном направлении по сельскохозяйственным угодьям до точки 08321386.

От точки 08321386 линия границы идет в северо-восточном направлении по восточной стороне балки Соленая до точки 08321370.

От точки 08321370 линия границы в северо-западном направлении пересекает балку Соленая, далее идет по лесной полосе, по балке до точки стыка 08321175 границ Березовского, Солонецкого сельских поселений и Бутурлиновского муниципального района.

Протяженность границы Березовского сельского поселения по смежеству с Солонецким сельским поселением составляет 13398,1 м.

Общая протяженность границ Березовского сельского поселения составляет 128374,8 м.

## **ТЕКСТОВОЕ ОПИСАНИЕ ГРАНИЦ НИКОЛЬСКОГО 1-ГО СЕЛЬСКОГО ПОСЕЛЕНИЯ ВОРОБЬЕВСКОГО МУНИЦИПАЛЬНОГО РАЙОНА ВОРОНЕЖСКОЙ ОБЛАСТИ**

I. Линия прохождения границы Никольского 1-го сельского поселения по смежеству с Березовским сельским поселением

От точки стыка 08323063 границ Никольского 1-го, Березовского и Воробьевского сельских поселений линия границы идет в юго-восточном направлении по сельскохозяйственным угодьям, далее по южной стороне лесной полосы до точки 08323204.

От точки 08323204 линия границы идет в северо-восточном направлении по восточной стороне лесной полосы, затем по южной стороне лесной полосы, по сельскохозяйственным угодьям, далее по древесно-кустарниковой растительности до точки 08322957.

От точки 08322957 линия границы идет в общем южном направлении по древесно-кустарниковой растительности вдоль реки Подгорная до точки 08324110.

От точки 08324110 линия границы идет в северо-восточном направлении по балке до точки 08324033.

От точки 08324033 линия границы идет в юго-восточном направлении по балке до точки 08324069.

От точки 08324069 линия границы идет в северо-восточном направлении по сельскохозяйственным угодьям, по южной стороне лесной полосы, снова по сельскохозяйственным угодьям, вновь по южной стороне лесной полосы, далее по сельскохозяйственным угодьям до точки 08323319.

От точки 08323319 линия границы идет в северо-западном направлении по грунтовой дороге до точки 0832315603.

От точки 0832315603 линия границы в северо-восточном направлении пересекает балку, затем идет по восточной стороне лесной полосы, далее по сельскохозяйственным угодьям до точки 08322972.

От точки 08322972 линия границы идет в северо-западном направлении по сельскохозяйственным угодьям до точки 08322725.

От точки 08322725 линия границы идет в северном направлении по сельскохозяйственным угодьям до точки 08322399.

От точки 08322399 линия границы идет в юго-восточном направлении по сельскохозяйственным угодьям, по южной стороне лесной полосы, по лесной полосе, снова по южной стороне лесной полосы, по сельскохозяйственным угодьям, вновь по южной стороне лесной полосы, по сельскохозяйственным угодьям, пересекает балку Чернецкий Яр, далее по сельскохозяйственным угодьям, по южной стороне лесной полосы, затем по сельскохозяйственным угодьям, пересекает балку, снова по сельскохозяйственным угодьям, по балке Каменная до точки 08334226.

От точки 08334226 линия границы идет в северо-западном направлении по балке Каменная до точки 08328450.

От точки 08328450 линия границы идет в северо-восточном направлении по балке Громленовская до точки стыка 08322263 границ Никольского 1-го, Березовского сельских поселений и Волгоградской области.

Протяженность границы Никольского 1-го сельского поселения по смежеству с Березовским сельским поселением составляет 29217,7 м.

II. Линия прохождения границы Никольского 1-го сельского поселения по смежеству с Волгоградской областью

От точки стыка 08322263 границ Никольского 1-го, Березовского сельских поселений и Волгоградской области линия границы идет в юго-восточном направлении по балке Громленовская, по сельскохозяйственным угодьям, пересекает балку, по сельскохозяйственным угодьям, по восточной стороне лесной полосы, по сельскохозяйственным угодьям, по лесной полосе, снова по сельскохозяйственным угодьям, пересекает балку, по сельскохозяйственным угодьям, по лесной полосе, по сельскохозяйственным угодьям, пересекает автомобильную дорогу Воробьевка – Никольское 2-е – Коренное – х. Нагольный – гр. Волгоградской обл., по лесной полосе, по древесно-кустарниковой растительности, по северной стороне лесной полосы, пересекает балку Щукина, далее по пруду до точки стыка 61000 границ Никольского 1-го сельского поселения, Калачеевского муниципального района и Волгоградской области.

Протяженность границы Никольского 1-го сельского поселения по смежеству с Волгоградской областью составляет 8152,2 м.

III. Линия прохождения границы Никольского 1-го сельского поселения по смежеству с Калачеевским муниципальным районом

От точки стыка 61000 границ Никольского 1-го сельского поселения, Калачеевского муниципального района и Волгоградской области линия границы идет в юго-западном направлении по балке Щукина до точки 59266012.

От точки 59266012 линия границы идет в юго-восточном направлении по балке Щукина, затем по пруду до точки 59266007.

От точки 59266007 линия границы идет в юго-западном направлении по пруду, затем по балке Щукина до точки 59266005.

От точки 59266005 линия границы идет в юго-восточном направлении по балке Щукина до точки 59267.

От точки 59267 линия границы огибает земли лесного фонда (урочище Малое Коренное) по северной, западной и южной сторонам до точки 59249.

От точки 59249 линия границы в юго-западном направлении пересекает балку до точки 59248.

От точки 59248 линия границы идет в общем северо-западном направлении по северной стороне земель лесного фонда (урочище Большое Коренное) до точки 59238020.

От точки 59238020 линия границы идет в юго-западном направлении по северной стороне земель лесного фонда (урочище Большое Коренное) до точки 59238017.

От точки 59238017 линия границы идет в общем южном направлении по западной стороне земель лесного фонда (урочище Большое Коренное), далее по землям лесного фонда (урочище Большое Коренное), затем снова по западной стороне земель лесного фонда (урочище Большое Коренное) до точки 59232.

От точки 59232 линия границы идет в юго-западном направлении по сельскохозяйственным угодьям, пересекает автомобильную дорогу Воробьевка – Никольское 2-е – Коренное, затем снова по сельскохозяйственным угодьям до точки 59230.

От точки 59230 линия границы идет в северо-западном направлении по сельскохозяйственным угодьям до точки 59229.

От точки 59229 линия границы идет в северном направлении по сельскохозяйственным угодьям, по лесной полосе, затем по балке до точки 59227.

От точки 59227 линия границы идет в северо-западном направлении по балке до точки 59226.

От точки 59226 линия границы идет в юго-западном направлении по балке, затем по балке Яр Рассыпной, далее по пруду до точки 59224014.

От точки 59224014 линия границы идет в юго-восточном направлении по западной стороне пруда до точки 59224013.

От точки 59224013 линия границы идет в общем юго-западном направлении по балке Яр Рассыпной до точки 59224001.

От точки 59224001 линия границы идет в юго-восточном направлении по балке Яр Рассыпной, затем по сельскохозяйственным угодьям до точки 59222.

От точки 59222 линия границы идет в северо-западном направлении по сельскохозяйственным угодьям до точки 59221.

От точки 59221 линия границы идет в юго-западном направлении по сельскохозяйственным угодьям, затем по балке Яр Рассыпной до точки 59218.

От точки 59218 линия границы идет в юго-восточном направлении по балке Яр Рассыпной, затем по сельскохозяйственным угодьям до точки 59215.

От точки 59215 линия границы идет в юго-западном направлении по сельскохозяйственным угодьям, пересекает балку Яр Рассыпной, затем снова по сельскохозяйственным угодьям до точки 59210.

От точки 59210 линия границы идет в юго-западном направлении по сельскохозяйственным угодьям, по древесно-кустарниковой растительности, снова по сельскохозяйственным угодьям, по восточной стороне лесной полосы, по сельскохозяйственным угодьям, по древесно-кустарниковой растительности, пересекает балку, затем по восточной стороне лесной полосы, далее по сельскохозяйственным угодьям до точки стыка 10000630 границ Никольского 1-го сельского поселения Воробьевского муниципального района и Коренновского, Манинского сельских поселений Калачеевского муниципального района.

От точки стыка 10000630 линия границы идет в юго-западном направлении по западной стороне земель лесного фонда (урочище Ткачево), затем по сельскохозяйственным угодьям, по южной стороне лесной полосы, снова по сельскохозяйственным угодьям, по южной стороне лесной полосы, далее по сельскохозяйственным угодьям до точки стыка 10000700 границ Никольского 1-го сельского поселения Воробьевского муниципального района и Манинского, Подгоренского сельских поселений Калачеевского муниципального района.

От точки стыка 10000700 линия границы идет в юго-западном направлении по сельскохозяйственным угодьям, по южной границе земель лесного фонда (урочище Дальний Липяг), по сельскохозяйственным угодьям, пересекает балку Лог Сухой, по северной стороне земель лесного фонда (урочище Широкое) до точки 08328518.

От точки 08328518 линия границы идет в юго-западном направлении по северной стороне земель лесного фонда (урочище Широкое), по древесно-кустарниковой растительности, затем по сельскохозяйственным угодьям, по восточной стороне лесной полосы, вновь по сельскохозяйственным

угодьям, по восточной стороне лесной полосы, по сельскохозяйственным угодьям, пересекает балку Ягодная, снова по сельскохозяйственным угодьям, по восточной стороне лесной полосы, пересекает балку, по сельскохозяйственным угодьям, пересекает балку, далее по сельскохозяйственным угодьям, затем по древесно-кустарниковой растительности, по балке до точки 59183.

От точки 59183 линия границы идет в северо-западном направлении по сельскохозяйственным угодьям, по южной стороне лесной полосы, снова по сельскохозяйственным угодьям, пересекает балку, по сельскохозяйственным угодьям, затем по южной стороне лесной полосы, далее по сельскохозяйственным угодьям до точки 59180.

От точки 59180 линия границы идет в юго-западном направлении по сельскохозяйственным угодьям, пересекает автомобильную дорогу Калач – Манино – гр. Волгоградской обл. – Подгорная – Никольское 2-е, по сельскохозяйственным угодьям, по южной стороне лесной полосы до точки 59179.

От точки 59179 линия границы идет в северо-западном направлении по сельскохозяйственным угодьям, пересекает балку, снова по сельскохозяйственным угодьям, по южной стороне приусадебных земельных участков села Никольское 1-е, по лесной полосе, далее по сельскохозяйственным угодьям, пересекает реку Подгорная, пересекает автомобильную дорогу Калач – Манино – гр. Волгоградской обл. – Подгорная – Никольское 2-е – п. Куба, по сельскохозяйственным угодьям, по северной стороне приусадебных земельных участков села Серяково, по сельскохозяйственным угодьям, пересекает балку, вновь по сельскохозяйственным угодьям, по южной стороне лесной полосы, по сельскохозяйственным угодьям, снова по южной стороне лесной полосы, далее по сельскохозяйственным угодьям до точки стыка 10001054 границ Никольского 1-го сельского поселения Воробьевского муниципального района и Подгоренского, Краснобротского сельских поселений Калачеевского муниципального района.

От точки стыка 10001054 линия границы идет в северо-западном направлении по землям лесного фонда (урочище Третьяк) до точки 59281.

От точки 59281 линия границы идет в юго-западном направлении по землям лесного фонда (урочище Третьяк) до точки стыка 08327118 границ Никольского 1-го, Воробьевского сельских поселений и Калачеевского муниципального района.

Протяженность границы Никольского 1-го сельского поселения по смежеству с Калачеевским муниципальным районом составляет 39540,6 м.

IV. Линия прохождения границы Никольского 1-го сельского поселения по смежеству с Воробьевским сельским поселением

От точки стыка 08327118 границ Никольского 1-го, Воробьевского сельских поселений и Калачеевского муниципального района линия гра-

ницы идет в общем северном направлении по западной границе земель лесного фонда (урочище Третьяк) до точки 08326909.

От точки 08326909 линия границы идет в западном направлении по лесной полосе, затем по южной стороне лесной полосы, далее по сельскохозяйственным угодьям до точки 08326918.

От точки 08326918 линия границы идет в северо-восточном направлении по балке Калмычок, по сельскохозяйственным угодьям, по восточной стороне лесной полосы, пересекает лесную полосу, затем по сельскохозяйственным угодьям, по восточной стороне лесной полосы, снова по сельскохозяйственным угодьям, вновь по восточной стороне лесной полосы до точки 08329223018.

От точки 08329223018 линия границы идет в западном направлении по северной стороне лесной полосы, далее по сельскохозяйственным угодьям до точки 08329236.

От точки 08329236 линия границы идет в северо-восточном направлении по сельскохозяйственным угодьям, пересекает балку, снова по сельскохозяйственным угодьям до точки 0832924302.

От точки 0832924302 линия границы в северо-восточном направлении пересекает автомобильную дорогу Воробьевка – Никольское 2-е – Коренное, затем идет по сельскохозяйственным угодьям, по восточной стороне лесной полосы, далее по лесной полосе, по балке, по пруду до точки 08325050.

От точки 08325050 линия границы идет в юго-восточном направлении по пруду, по балке Яр Кунев, пересекает лесную полосу, по сельскохозяйственным угодьям, снова пересекает лесную полосу, по балке Яр Кунев до точки 08325056.

От точки 08325056 линия границы идет в северо-восточном направлении по балке Яр Кунев, пересекает лесную полосу по восточной стороне лесной полосы, пересекает балку, снова по восточной стороне лесной полосы, затем по лесной полосе, по балке до точки 08324613.

От точки 08324613 линия границы идет в северо-западном направлении по балке, далее по сельскохозяйственным угодьям до точки 08324421.

От точки 08324421 линия границы идет в северо-восточном направлении по сельскохозяйственным угодьям до точки 08324211.

От точки 08324211 линия границы идет в северо-западном направлении по сельскохозяйственным угодьям, затем по южной стороне лесной полосы до точки 08323698.

От точки 08323698 линия границы идет в северо-восточном направлении по восточной стороне лесной полосы, по лесной полосе, пересекает балку, далее по западной стороне лесной полосы, затем по сельскохозяйственным угодьям до точки стыка 08323063 границ Никольского 1-го, Воробьевского и Березовского сельских поселений.

Протяженность границы Никольского 1-го сельского поселения по смежеству с Воробьевским сельским поселением составляет 18686,6 м.

Общая протяженность границ Никольского 1-го сельского поселения составляет 95597,1 м.

## **ТЕКСТОВОЕ ОПИСАНИЕ ГРАНИЦ СОЛОНЕЦКОГО СЕЛЬСКОГО ПОСЕЛЕНИЯ ВОРОБЬЕВСКОГО МУНИЦИПАЛЬНОГО РАЙОНА ВОРОНЕЖСКОЙ ОБЛАСТИ**

I. Линия прохождения границы Солонецкого сельского поселения по смежеству с Березовским сельским поселением

От точки стыка 08321175 границ Солонецкого, Березовского сельских поселений и Бутурлиновского муниципального района линия границы идет в юго-восточном направлении по балке, по лесной полосе, пересекает балку Соленая до точки 08321370.

От точки 08321370 линия границы идет в юго-западном направлении по восточной стороне балки Соленая до точки 08321386.

От точки 08321386 линия границы идет в юго-восточном направлении по сельскохозяйственным угодьям до точки 08321401.

От точки 08321401 линия границы идет в юго-западном направлении по сельскохозяйственным угодьям до точки 08321411.

От точки 08321411 линия границы идет в юго-восточном направлении по сельскохозяйственным угодьям, пересекает балку Дубровная, снова по сельскохозяйственным угодьям, далее по лесной полосе до точки 08321553.

От точки 08321553 линия границы идет в юго-западном направлении по восточной стороне лесной полосы, по балке, вновь по восточной стороне лесной полосы до точки 08321886.

От точки 08321886 линия границы идет в юго-восточном направлении по лесной полосе, по балке Западная, затем по лесному массиву до точки 08322003.

От точки 08322003 линия границы идет в северо-восточном направлении по балке Западная вдоль западной стороны лесного массива до точки 08321998.

От точки 08321998 линия границы идет в юго-восточном направлении по балке Западная вдоль западной стороны лесного массива до точки 08322006.

От точки 08322006 линия границы идет в общем юго-западном направлении по балке Западная вдоль западной стороны лесного массива до точки 08322247.

От точки 08322247 линия границы идет в юго-восточном направлении по балке Западная, по лесному массиву, затем по лесной полосе, далее по сельскохозяйственным угодьям, пересекает лесную полосу до точки 08322400.

От точки 08322400 линия границы идет в юго-западном направлении по южной стороне лесной полосы до точки стыка 0833443801 границ Солонецкого, Березовского и Воробьевского сельских поселений.

Протяженность границы Солонецкого сельского поселения по смежеству с Березовским сельским поселением составляет 13398,1 м.

II. Линия прохождения границы Солонецкого сельского поселения по смежеству с Воробьевским сельским поселением

От точки стыка 0833443801 границ Солонецкого, Березовского и Воробьевского сельских поселений линия границы идет в юго-западном направлении по южной стороне лесной полосы, затем по лесной полосе, снова по южной стороне лесной полосы, далее по сельскохозяйственным угодьям до точки 08328467.

От точки 08328467 линия границы идет в юго-восточном направлении по сельскохозяйственным угодьям вдоль восточной стороны автомобильной дороги М «Дон» – Бутурлиновка – Воробьевка – Калач до точки 08328476.

От точки 08328476 линия границы идет в юго-западном направлении по сельскохозяйственным угодьям вдоль восточной стороны автомобильной дороги М «Дон» – Бутурлиновка – Воробьевка – Калач до точки 08328477.

От точки 08328477 линия границы идет в юго-восточном направлении по северной стороне автомобильной дороги М «Дон» – Бутурлиновка – Воробьевка – Калач, далее по автомобильной дороге М «Дон» – Бутурлиновка – Воробьевка – Калач до точки 08328478.

От точки 08328478 линия границы идет в юго-западном направлении по автомобильной дороге М «Дон» – Бутурлиновка – Воробьевка – Калач, затем пересекает лесную полосу, далее идет по сельскохозяйственным угодьям, снова пересекает лесную полосу, по балке, по восточной стороне пруда, пересекает овраг Лесная Вертепа, затем по северной и западной сторонам земель лесного фонда (урочище Долгое) до точки 0832451101.

От точки 0832451101 линия границы идет в общем западном направлении по сельскохозяйственным угодьям, по южной стороне лесной полосы, снова по сельскохозяйственным угодьям до точки 08320338010.

От точки 08320338010 линия границы идет в юго-западном направлении по восточной стороне автомобильной дороги М «Дон» – Бутурлиновка – Воробьевка – Калач – с. Квашино, пересекает автомобильную дорогу Новотолучеево – Лещаное – Первомайский до точки 08320338002.

От точки 08320338002 линия границы идет в северном направлении по восточной границе полосы отвода Юго-Восточной железной дороги до точки 08320338.

От точки 08320338 линия границы идет в юго-западном направлении, пересекает автомобильную дорогу М «Дон» – Бутурлиновка – Во-



робьевка – Калач – с. Квашино, по полосе отвода Юго-Восточной железной дороги до точки 08320353.

От точки 08320353 линия границы в северо-западном направлении пересекает Юго-Восточную железную дорогу, затем пересекает автомобильную дорогу, далее идет по северной стороне автомобильной дороги М «Дон» – Бутурлиновка – Воробьевка – Калач – с. Квашино до точки 08320351.

От точки 08320351 линия границы идет в южном направлении по западной границе полосы отвода Юго-Восточной железной дороги, пересекает автомобильную дорогу М «Дон» – Бутурлиновка – Воробьевка – Калач – с. Квашино до точки 08337148014.

От точки 08337148014 линия границы идет в северо-западном направлении по южной стороне автомобильной дороги М «Дон» – Бутурлиновка – Воробьевка – Калач – с. Квашино до точки 0833714802.

От точки 0833714802 линия границы идет в юго-западном направлении по сельскохозяйственным угодьям, по восточной стороне лесной полосы, по сельскохозяйственным угодьям, затем по лесной полосе, снова по сельскохозяйственным угодьям, по восточной стороне лесной полосы, вновь по сельскохозяйственным угодьям до точки 08328226014.

От точки 08328226014 линия границы идет в юго-восточном направлении по сельскохозяйственным угодьям, затем по южной стороне лесной полосы, снова по сельскохозяйственным угодьям до точки 08325787.

От точки 08325787 линия границы идет в общем южном направлении по западной стороне балки Большой Ясиновский Яр до точки 0832578703.

От точки 0832578703 линия границы идет в северо-западном направлении по северной стороне балки Ясиновский Яр до точки 0832578705.

От точки 0832578705 линия границы идет в юго-западном направлении по балке Ясиновский Яр, затем по сельскохозяйственным угодьям, по древесно-кустарниковой растительности, далее по восточной стороне лесной полосы до точки 08338865.

От точки 08338865 линия границы идет в юго-восточном направлении по балке Ясиновский Яр до точки 08328504.

От точки 08328504 линия границы идет в общем юго-западном направлении по балке Ясиновский Яр, затем по балке до точки стыка 08326373 границ Солонецкого, Воробьевского сельских поселений и Калачеевского муниципального района.

Протяженность границы Солонецкого сельского поселения по смежеству с Воробьевским сельским поселением составляет 20540,1 м.

III. Линия прохождения границы Солонецкого сельского поселения по смежеству с Калачеевским муниципальным районом

От точки стыка 08326373 границ Солонецкого, Воробьевского сельских поселений и Калачеевского муниципального района линия границы

идет в северо-западном направлении по балке, по сельскохозяйственным угодьям, по лесной полосе, снова по сельскохозяйственным угодьям, затем по южной стороне лесной полосы, пересекает автомобильную дорогу Гринев – Хвощеватое, далее по южной стороне лесной полосы до точки 59109.

От точки 59109 линия границы идет в юго-западном направлении по лесной полосе, по сельскохозяйственным угодьям, снова по лесной полосе, по сельскохозяйственным угодьям, затем по лесной полосе до точки стыка 10000294 границ Солонецкого сельского поселения Воробьевского муниципального района и Ясеновского, Россыпнянского сельских поселений Калачеевского муниципального района.

От точки стыка 10000294 линия границы идет в юго-западном направлении по лесной полосе, затем по восточной стороне лесной полосы, пересекает балку, по сельскохозяйственным угодьям, далее по восточной стороне лесной полосы до точки стыка 59000 границ Солонецкого сельского поселения, Калачеевского и Павловского муниципальных районов.

Протяженность границы Солонецкого сельского поселения по смежеству с Калачеевским муниципальным районом составляет 12507,9 м.

IV. Линия прохождения границы Солонецкого сельского поселения по смежеству с Павловским муниципальным районом

От точки стыка 59000 границ Солонецкого сельского поселения, Калачеевского и Павловского муниципальных районов линия границы идет в северо-западном направлении по сельскохозяйственным угодьям, по лесной полосе, снова по сельскохозяйственным угодьям, по лесной полосе, по сельскохозяйственным угодьям, далее по балке Пироговский Яр, по пруду, затем по балке Кузьменкин Яр до точки стыка 60000 границ Солонецкого сельского поселения, Павловского и Бутурлиновского муниципальных районов.

Протяженность границы Солонецкого сельского поселения по смежеству с Павловским муниципальным районом составляет 5927,2 м.

V. Линия прохождения границы Солонецкого сельского поселения по смежеству с Бутурлиновским муниципальным районом

От точки стыка 60000 границ Солонецкого сельского поселения, Павловского и Бутурлиновского муниципальных районов линия границы идет в северо-восточном направлении по балке Московский Яр до точки стыка 0509173 границ Солонецкого сельского поселения Воробьевского муниципального района и Пузевского, Клеповского сельских поселений Бутурлиновского муниципального района.

От точки стыка 0509173 линия границы идет в северо-восточном направлении по балке Московский Яр, затем по лесной полосе, по западной стороне лесной полосы, снова по лесной полосе, по сельскохозяйственным угодьям, по восточной стороне лесной полосы, пересекает балку Осинка, по сельскохозяйственным угодьям, по восточной стороне лесной полосы,

по лесной полосе, по сельскохозяйственным угодьям, пересекает балку Каменный Яр, затем по сельскохозяйственным угодьям до точки 2518702.

От точки 2518702 линия границы идет в северо-западном направлении по сельскохозяйственным угодьям, по лесной полосе, по сельскохозяйственным угодьям, пересекает балку, по сельскохозяйственным угодьям, пересекает лесную полосу, снова по сельскохозяйственным угодьям до точки стыка 251820243 границ Солонецкого сельского поселения Воробьевского муниципального района и Клеповского, Гвазденского сельских поселений Бутурлиновского муниципального района.

От точки стыка 251820243 линия границы идет в общем северо-восточном направлении по балке Шапкин Яр до точки 251820166.

От точки 251820166 линия границы идет в юго-восточном направлении по балке Шапкин Яр до точки 251820119.

От точки 251820119 линия границы идет в северо-восточном направлении по балке Шапкин Яр вдоль западной и северной сторон пруда Шапкин до точки 251820113.

От точки 251820113 линия границы идет в юго-восточном направлении по балке Шапкин Яр вдоль северной стороны пруда Шапкин до точки 25182089.

От точки 25182089 линия границы идет в северо-восточном направлении по балке Шапкин Яр вдоль северной стороны пруда Шапкин до точки 25182074.

От точки 25182074 линия границы идет в юго-восточном направлении по балке Шапкин Яр вдоль северной стороны пруда Шапкин, затем по балке Шапкин Яр до точки 25182023.

От точки 25182023 линия границы идет в северо-восточном направлении по балке Шапкин Яр, по сельскохозяйственным угодьям, по восточной стороне лесной полосы, по сельскохозяйственным угодьям, снова по восточной стороне лесной полосы, по сельскохозяйственным угодьям, пересекает балку Яр Большой, по лесной полосе, по сельскохозяйственным угодьям до точки стыка 2517404 границ Солонецкого сельского поселения Воробьевского муниципального района и Гвазденского, Филиппенковского сельских поселений Бутурлиновского муниципального района.

От точки стыка 2517404 линия границы идет в юго-восточном направлении по сельскохозяйственным угодьям, по лесной полосе, по сельскохозяйственным угодьям, пересекает балку Нечаев Яр, снова по сельскохозяйственным угодьям, по балке Маленький Лог, по западной стороне пруда, по сельскохозяйственным угодьям, по балке Маленький Лог, пересекает пруд, вновь по балке Маленький Лог до точки 251730602.

От точки 251730602 линия границы идет в северо-восточном направлении по сельскохозяйственным угодьям до точки 251730605.

От точки 251730605 линия границы идет в юго-восточном направлении по сельскохозяйственным угодьям, по западной стороне лесной полосы до точки 2517306016.

От точки 2517306016 линия границы в северо-восточном направлении пересекает лесную полосу, затем идет по балке Маленький Лог, пересекает пруд до точки 08327788.

От точки 08327788 линия границы идет в северо-восточном направлении по балке Маленький Лог, по сельскохозяйственным угодьям, по южной стороне лесной полосы, пересекает автомобильную дорогу М «Дон» – Бутурлиновка – Воробьевка – Калач до точки 25168.

От точки 25168 линия границы идет в северо-западном направлении по западной границе полосы отвода Юго-Восточной железной дороги до точки 08000225.

От точки 08000225 линия границы в северо-восточном направлении пересекает Юго-Восточную железную дорогу, затем идет по южной стороне лесной полосы, по лесной полосе, по балке Яр Гнилой, далее по балке Солонцы до точки стыка 08321175 границ Солонецкого, Березовского сельских поселений и Бутурлиновского муниципального района.

Протяженность границы Солонецкого сельского поселения по смежеству с Бутурлиновским муниципальным районом составляет 41195,6 м.

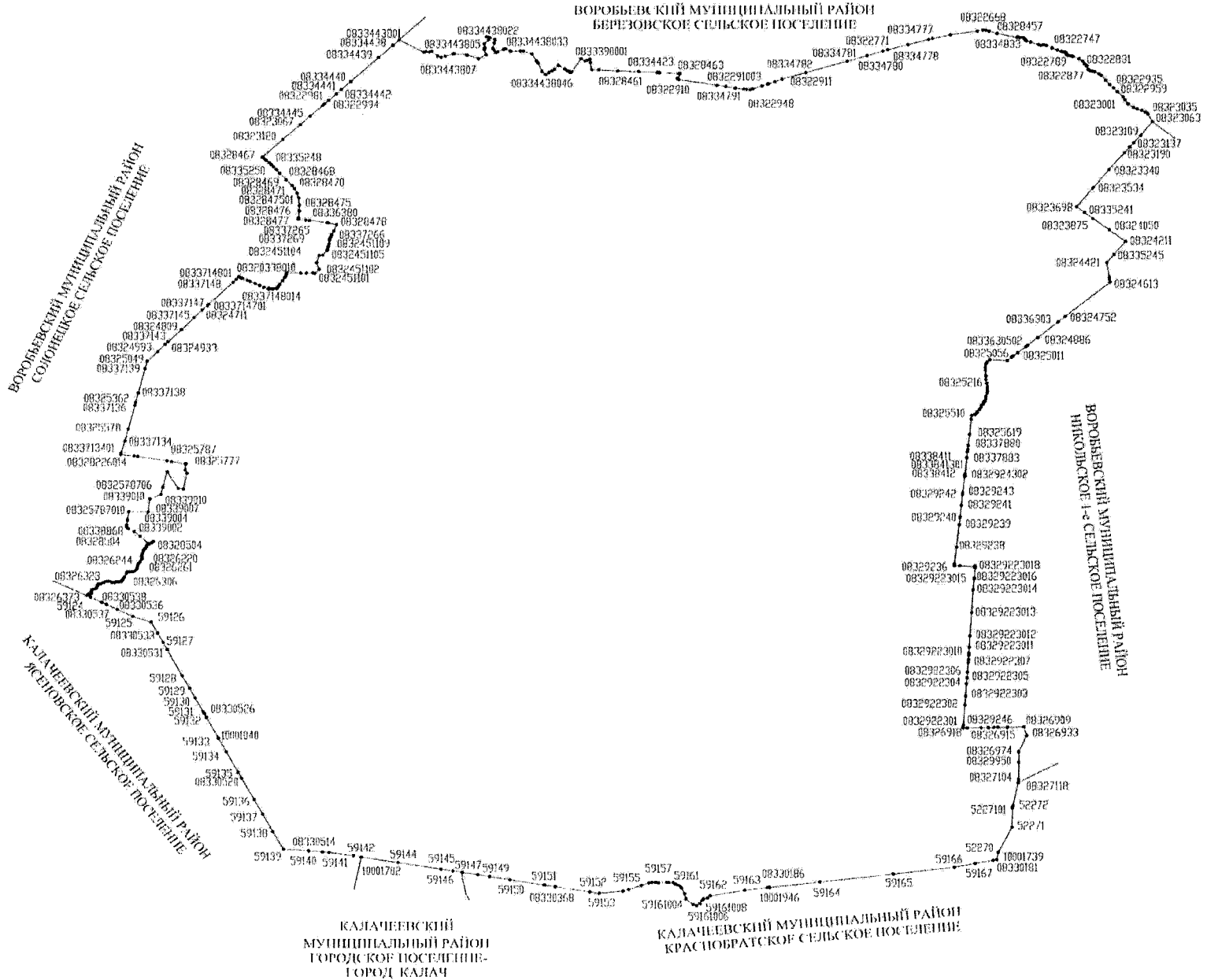
Общая протяженность границ Солонецкого сельского поселения составляет 93568,9 м.»;

5) приложение 2.4 изложить в следующей редакции:

*«Приложение 2.4  
к Закону  
Воронежской области  
«Об установлении границ, наделении  
соответствующим статусом, определении  
административных центров  
муниципальных образований Бобровского,  
Воробьевского, Кантемировского районов»  
от 12.11.2004 № 70-ОЗ*

**ГРАФИЧЕСКОЕ ОПИСАНИЕ ГРАНИЦ МУНИЦИПАЛЬНЫХ  
ОБРАЗОВАНИЙ ВОРОБЬЕВСКОГО МУНИЦИПАЛЬНОГО  
РАЙОНА ВОРОНЕЖСКОЙ ОБЛАСТИ**

### Карта-схема границ Воробьевского сельского поселения Воробьевского муниципального района Воронежской области



**Перечень координат характерных точек границ Воробьевского  
сельского поселения Воробьевского муниципального района  
Воронежской области**

№ п/п	Номер характерной точки границ	Координаты	
		X	Y
1	0833443801	404554.50	2208384.40
2	0833443802	404281.43	2208870.87
3	0833443803	404294.97	2208911.50
4	0833443804	404291.59	2208986.01
5	0833443805	404301.75	2209030.03
6	0833443806	404199.13	2209145.87
7	0833443807	404176.10	2209217.00
8	0833443808	404199.20	2209297.50
9	0833443809	404244.90	2209456.70
10	08334438010	404251.20	2209478.30
11	08334438011	404224.40	2209720.70
12	08334438012	404221.70	2209744.40
13	08334438013	404144.90	2209962.90
14	08334438014	404145.00	2209963.10
15	08334438015	404225.70	2210114.10
16	08334438016	404226.40	2210113.90
17	08334438017	404342.80	2210074.10
18	08334438018	404373.98	2210085.45
19	08334438019	404379.64	2210093.38
20	08334438020	404467.69	2210076.44
21	08334438021	404548.96	2210164.49
22	08334438022	404619.43	2210122.39
23	08334438023	404602.80	2210166.50
24	08334438024	404593.10	2210192.40
25	08334438025	404556.10	2210291.00
26	08334438026	404485.70	2210277.70
27	08334438027	404368.80	2210249.70
28	08334438028	404326.30	2210276.60
29	08334438029	404276.60	2210307.90
30	08334438030	404292.90	2210347.00
31	08334438031	404340.60	2210460.00
32	08334438032	404345.00	2210470.30
33	08334438033	404359.30	2210504.40
34	08334438034	404311.80	2210593.40
35	08334438035	404305.30	2210605.90
36	08334438036	404306.70	2210801.10
37	08334438037	404307.10	2210860.40

38	08334438038	404307.00	2210860.60
39	08334438039	404244.40	2211030.70
40	08334438040	404244.30	2211030.90
41	08334438041	404095.90	2211122.60
42	08334438042	404055.60	2211147.40
43	08334438043	404039.50	2211157.30
44	08334438044	403860.30	2211236.50
45	08334438045	403797.40	2211304.10
46	08334438046	403794.20	2211307.60
47	08334438047	403835.00	2211371.90
48	08334438048	403872.20	2211429.10
49	08334438049	403874.60	2211432.80
50	08334438050	403904.90	2211479.50
51	08334438051	403993.70	2211559.00
52	08334438052	403915.30	2211678.40
53	08334438053	403914.10	2211680.10
54	08334438054	403895.40	2211708.30
55	08334438055	403876.90	2211736.00
56	08334438056	403864.90	2211753.90
57	08334438057	403854.30	2211769.80
58	08334438058	403844.50	2211784.50
59	08333900	403843.48	2211823.03
60	0833390001	404133.45	2212007.40
61	0833390002	404085.80	2212088.80
62	0833390003	404091.90	2212105.80
63	0833390004	404101.70	2212133.20
64	0833390005	404119.70	2212183.70
65	08333920	404050.08	2212190.67
66	08328460	403898.00	2212219.31
67	08334426	403889.48	2212358.44
68	08334425	403868.67	2212737.33
69	08328461	403868.56	2212737.26
70	08334423	403850.89	2213156.02
71	08334422	403831.84	2213524.74
72	08334421	403828.19	2213569.66
73	08334420	403807.38	2213948.55
74	08328463	403802.38	2213967.33
75	08322893	403797.14	2213965.44
76	08322905	403707.79	2213925.86
77	08322910	403691.53	2213918.68
78	0832291001	403689.81	2213928.25
79	0832291002	403675.27	2213948.86
80	0832291003	403552.32	2214698.09

81	08334791	403522.24	2214871.79
82	08322945	403488.19	2215056.42
83	08334789	403468.98	2215224.66
84	08334788	403462.36	2215282.65
85	08322948	403454.59	2215355.46
86	08334886	403468.98	2215396.35
87	0833488601	403533.75	2215580.39
88	0833488602	403534.80	2215583.39
89	08334785	403571.56	2215687.80
90	0833478501	403579.69	2215708.73
91	08322923	403629.42	2215836.68
92	08322911	403681.70	2215981.88
93	08334782	403823.70	2216448.93
94	08334781	404070.63	2217271.33
95	08334780	404192.66	2217666.82
96	08322771	404287.30	2217979.60
97	08334778	404316.97	2218077.61
98	08334777	404429.56	2218482.27
99	08334776	404539.59	2218887.75
100	0833477601	404559.65	2218963.68
101	0833477602	404640.43	2219321.47
102	0833477603	404718.33	2219854.84
103	08322668	404741.81	2219965.59
104	08322669	404734.55	2220028.18
105	0832266901	404715.86	2220091.13
106	08328456	404668.48	2220250.30
107	08334833	404576.18	2220643.12
108	08328457	404591.09	2220665.75
109	08322696	404589.53	2220666.95
110	08322697	404578.73	2220688.31
111	08322698	404577.01	2220707.60
112	08322699	404573.78	2220744.86
113	08322701	404570.27	2220764.33
114	08322703	404562.59	2220774.46
115	08322710	404548.12	2220789.62
116	08322714	404522.62	2220810.64
117	08322719	404508.94	2220832.59
118	08322726	404478.81	2220912.09
119	08322736	404422.84	2221062.64
120	08322742	404409.86	2221105.80
121	08322743	404408.88	2221125.29
122	08322739	404416.32	2221149.09
123	08322738	404417.89	2221166.91



124	08322740	404415.22	2221185.54
125	08322747	404398.05	2221225.28
126	08322755	404344.89	2221334.30
127	08322767	404301.90	2221439.99
128	08322772	404268.40	2221518.62
129	08322773	404261.18	2221555.97
130	08322774	404259.51	2221581.31
131	08322775	404258.57	2221594.87
132	08322777	404249.21	2221604.13
133	08322781	404221.25	2221614.96
134	08322786	404192.45	2221624.94
135	08322789	404184.78	2221633.36
136	08322790	404180.43	2221651.99
137	08322791	404174.21	2221696.04
138	08322793	404162.23	2221743.72
139	08322809	404109.62	2221869.42
140	08322818	404059.71	2221935.36
141	08322831	404000.74	2221971.27
142	08322843	403970.07	2222006.67
143	08322848	403950.55	2222018.41
144	08322867	403881.92	2222042.52
145	08322871	403864.11	2222052.57
146	08322877	403855.58	2222063.53
147	08322882	403845.27	2222087.21
148	08322884	403837.43	2222121.92
149	08322889	403826.07	2222176.11
150	08322895	403775.64	2222257.16
151	08322902	403744.09	2222298.49
152	08322921	403642.92	2222385.13
153	08322935	403545.13	2222470.94
154	08334879	403468.98	2222545.46
155	08322959	403390.27	2222622.50
156	08322977	403276.28	2222729.40
157	08322985	403216.87	2222765.45
158	08323001	403122.26	2222827.03
159	08323012	403044.99	2222933.00
160	08323016	403012.39	2223004.00
161	08323024	402980.49	2223095.36
162	08323029	402946.22	2223162.11
163	08323035	402918.88	2223204.32
164	08323038	402895.98	2223216.88
165	08323063	402732.25	2223306.47
166	08323109	402440.57	2223077.19

167	08323137	402273.83	2222936.63
168	08335235	402188.42	2222863.05
169	08323190	402060.13	2222752.55
170	08323340	401693.47	2222450.65
171	08335238	401303.16	2222141.97
172	08323534	401291.34	2222132.64
173	08323698	400885.83	2221813.79
174	08335241	400764.98	2221965.99
175	08323875	400631.18	2222134.52
176	08324050	400384.97	2222456.94
177	08324211	400132.02	2222776.82
178	08335245	399849.84	2222547.85
179	08324421	399670.74	2222402.84
180	08324573	399359.97	2222453.73
181	08336300	399317.92	2222460.62
182	08324613	399248.71	2222471.67
183	08324752	398503.29	2221586.24
184	08336303	398388.35	2221447.15
185	08324886	398045.23	2221044.29
186	0833630502	397880.71	2220848.52
187	0833630501	397876.80	2220843.86
188	08336305	397854.23	2220817.00
189	08325011	397717.31	2220648.22
190	08325028	397646.72	2220559.70
191	08325034	397620.98	2220529.20
192	08325056	397549.39	2220442.26
193	08325050	397566.79	2220098.74
194	08325066	397510.18	2220040.80
195	08325079	397469.42	2220018.05
196	08325090	397405.53	2220008.97
197	08325108	397345.55	2220007.96
198	08325149	397217.42	2220021.55
199	08325177	397138.74	2220022.80
200	08325216	397054.62	2220036.93
201	08325243	396977.60	2220050.17
202	08325261	396937.53	2220045.11
203	08325270	396887.18	2220052.68
204	08325282	396849.00	2220041.83
205	08325310	396774.59	2220026.27
206	08325332	396724.06	2220018.86
207	08325355	396675.63	2220003.97
208	08325376	396643.33	2219982.88
209	08325399	396599.84	2219969.05

210	08325413	396569.50	2219933.83
211	08325433	396529.49	2219922.84
212	08337871	396483.32	2219894.40
213	08325474	396434.36	2219849.83
214	08337873	396408.98	2219837.78
215	08325485	396402.42	2219834.67
216	08325491	396385.28	2219817.55
217	08325496	396375.48	2219797.00
218	08325510	396354.43	2219738.80
219	08337878	396273.42	2219729.11
220	08325619	395942.58	2219697.48
221	08337880	395703.37	2219668.43
222	08325681	395616.87	2219659.11
223	08337882	395568.78	2219653.13
224	08337883	395435.85	2219639.96
225	08325884	395079.70	2219604.69
226	08325906	395035.87	2219601.76
227	08328497	395036.35	2219600.91
228	0832924302	395027.25	2219599.85
229	08327118	388356.51	2220653.18
230	5227201	387854.74	2220548.24
231	52272	387814.41	2220539.80
232	5227101	387803.91	2220539.62
233	52271	387384.83	2220532.16
234	52270	386842.76	2220260.34
235	10001739	386680.57	2220225.76
236	08330181	386667.64	2220158.21
237	59167	386599.26	2219800.95
238	59166	386514.22	2219382.87
239	59165	386369.25	2218170.54
240	59164	386199.20	2216714.99
241	08330186	386083.19	2215722.30
242	10001946	386079.22	2215688.28
243	59163	386026.02	2215233.11
244	59162	385907.80	2214560.33
245	59161009	385859.85	2214501.15
246	59161008	385841.75	2214428.32
247	5916100702	385807.87	2214404.28
248	5916100701	385803.55	2214401.22
249	59161007	385738.66	2214355.18
250	59161006	385693.61	2214287.57
251	59161005	385718.55	2214220.37
252	59161004	385835.38	2214082.43

253	59161003	385952.59	2214049.97
254	59161002	386075.58	2213992.45
255	59161001	386109.32	2213961.68
256	08327346	386136.11	2213917.67
257	5916101	386167.16	2213866.66
258	59161	386192.81	2213824.52
259	5916001	386195.35	2213742.75
260	59160	386196.55	2213703.80
261	59159	386190.73	2213537.15
262	5915801	386197.72	2213502.93
263	59158	386201.85	2213482.71
264	59157	386199.56	2213407.81
265	59156	386185.94	2213351.33
266	59155	386134.40	2213196.65
267	08330364	386050.85	2212945.83
268	59154	386013.87	2212834.80
269	59153	385963.68	2212364.66
270	59152	385996.61	2212172.70
271	08330368	386112.70	2211488.40
272	08330369	386146.33	2211290.11
273	59151	386149.15	2211273.49
274	59150	386264.74	2210584.72
275	59149	386332.54	2210182.04
276	59148	386376.09	2209944.72
277	59147	386426.14	2209636.08
278	59146	386456.49	2209447.97
279	59145	386496.27	2209209.70
280	59144	386641.51	2208354.41
281	10001702	386763.04	2207631.14
282	59142	386792.43	2207478.84
283	59141	386866.98	2206995.29
284	08330514	386877.83	2206863.42
285	59140	386899.78	2206596.51
286	59139	386939.87	2206098.17
287	59138	387324.83	2205886.76
288	59137	387705.79	2205686.50
289	59136	388020.81	2205518.03
290	08330520	388487.41	2205272.28
291	59135	388615.66	2205204.73
292	59134	389057.74	2204971.34
293	10001040	389356.61	2204811.85
294	59133	389370.50	2204804.44
295	59132	389811.45	2204569.01

296	08330526	389893.12	2204526.49
297	59131	389936.54	2204503.88
298	59130	390234.44	2204346.20
299	59129	390439.88	2204239.11
300	59128	390715.70	2204087.76
301	08330531	391288.90	2203787.32
302	59127	391440.08	2203708.07
303	08330533	391646.12	2203596.15
304	59126	391887.54	2203465.01
305	59125	392009.45	2203095.60
306	08330536	392165.18	2202783.98
307	08330537	392275.24	2202563.75
308	08330538	392316.87	2202480.45
309	59124	392319.59	2202475.00
310	59123	392429.34	2202253.55
311	08326373	392465.97	2202176.21
312	08326369	392493.23	2202201.09
313	08326367	392500.75	2202213.03
314	08326366	392504.71	2202244.43
315	08330571	392505.44	2202257.15
316	08326364	392507.94	2202262.26
317	08326362	392515.50	2202269.11
318	08326358	392552.78	2202266.89
319	08326354	392572.22	2202271.30
320	08326349	392586.53	2202281.60
321	08326348	392599.83	2202309.69
322	08326346	392617.25	2202350.54
323	08326345	392631.49	2202369.31
324	08326339	392655.95	2202380.55
325	08326332	392689.74	2202389.32
326	08326328	392709.96	2202401.37
327	08326323	392719.98	2202417.57
328	08330584	392718.99	2202433.66
329	08326327	392716.33	2202447.20
330	08330586	392717.14	2202451.45
331	08326325	392718.80	2202455.70
332	08326320	392732.86	2202484.90
333	08326316	392748.52	2202510.79
334	08330590	392761.00	2202531.24
335	08326307	392765.93	2202544.84
336	08330592	392771.56	2202572.86
337	08326304	392773.95	2202587.28
338	08330594	392773.76	2202606.77

339	08326305	392767.55	2202635.52
340	08330596	392751.10	2202673.49
341	08326317	392746.74	2202687.01
342	08330598	392744.06	2202701.38
343	08326318	392743.97	2202710.70
344	08330600	392747.20	2202725.14
345	08326311	392758.01	2202743.03
346	08326310	392761.22	2202760.01
347	08330603	392760.84	2202797.29
348	08326309	392761.43	2202822.71
349	08330605	392762.96	2202838.83
350	08326306	392767.06	2202851.57
351	08330607	392779.59	2202866.10
352	08326300	392804.69	2202891.76
353	08330609	392836.58	2202914.09
354	08326290	392864.34	2202927.91
355	08326281	392946.76	2202969.36
356	08330612	392962.73	2202977.99
357	08326278	392971.13	2202984.00
358	08326277	392979.44	2202997.64
359	08326275	392980.82	2203029.00
360	08330616	392979.59	2203067.12
361	08326276	392980.27	2203083.22
362	08326273	392985.93	2203108.69
363	08326269	393003.36	2203140.21
364	08326266	393028.41	2203170.95
365	08326261	393046.89	2203182.14
366	08326254	393082.32	2203189.26
367	08326249	393126.19	2203198.15
368	08326244	393140.60	2203204.14
369	08326240	393158.84	2203215.15
370	08326235	393193.90	2203245.19
371	08326224	393237.35	2203271.73
372	08326220	393262.87	2203284.09
373	08326218	393292.45	2203284.54
374	08326215	393328.72	2203279.80
375	08326212	393348.18	2203282.08
376	08326211	393375.41	2203296.11
377	08326207	393416.95	2203305.72
378	08326202	393448.36	2203316.31
379	08326194	393480.85	2203344.69
380	08326191	393506.50	2203366.38
381	08326186	393524.34	2203373.77

382	08326182	393558.24	2203380.93
383	08326181	393566.76	2203385.90
384	08326180	393572.94	2203405.32
385	08326178	393582.56	2203428.92
386	08328504	393591.71	2203434.86
387	08338870	393598.32	2203407.51
388	08338869	393754.05	2203241.74
389	08338868	393852.97	2203123.38
390	08338867	393920.67	2203008.00
391	08338866	393939.78	2202984.00
392	08338865	393958.18	2202970.18
393	08338864	393998.76	2202972.17
394	08338863	394110.51	2202987.59
395	08325787010	394290.10	2203019.85
396	0832578709	394287.97	2203406.01
397	0832578708	394568.20	2203442.42
398	0832578707	394664.19	2203660.23
399	0832578706	394821.41	2203699.74
400	0832578705	395153.59	2203788.61
401	0832578704	394796.89	2204005.74
402	0832578703	394786.55	2204111.71
403	0832578702	395125.92	2204184.90
404	0832578701	395196.89	2204150.06
405	08328226014	395531.65	2202851.47
406	0833713401	395562.92	2202860.62
407	08337134	395826.75	2202937.75
408	08325578	396087.96	2203007.93
409	08337136	396608.59	2203142.38
410	08325362	396669.62	2203155.95
411	08337138	396873.17	2203211.66
412	08337139	397400.55	2203345.17
413	08325049	397568.44	2203387.80
414	08324993	397772.62	2203596.32
415	08324933	397926.43	2203743.72
416	08337143	397988.96	2203805.80
417	08324809	398252.70	2204076.06
418	08337145	398513.34	2204327.44
419	08324711	398676.01	2204482.75
420	08337147	398779.23	2204595.53
421	0833714701	398795.88	2204612.57
422	08337148	399280.87	2205109.17
423	0833714801	399343.34	2205168.45
424	0833714802	399398.84	2205221.13

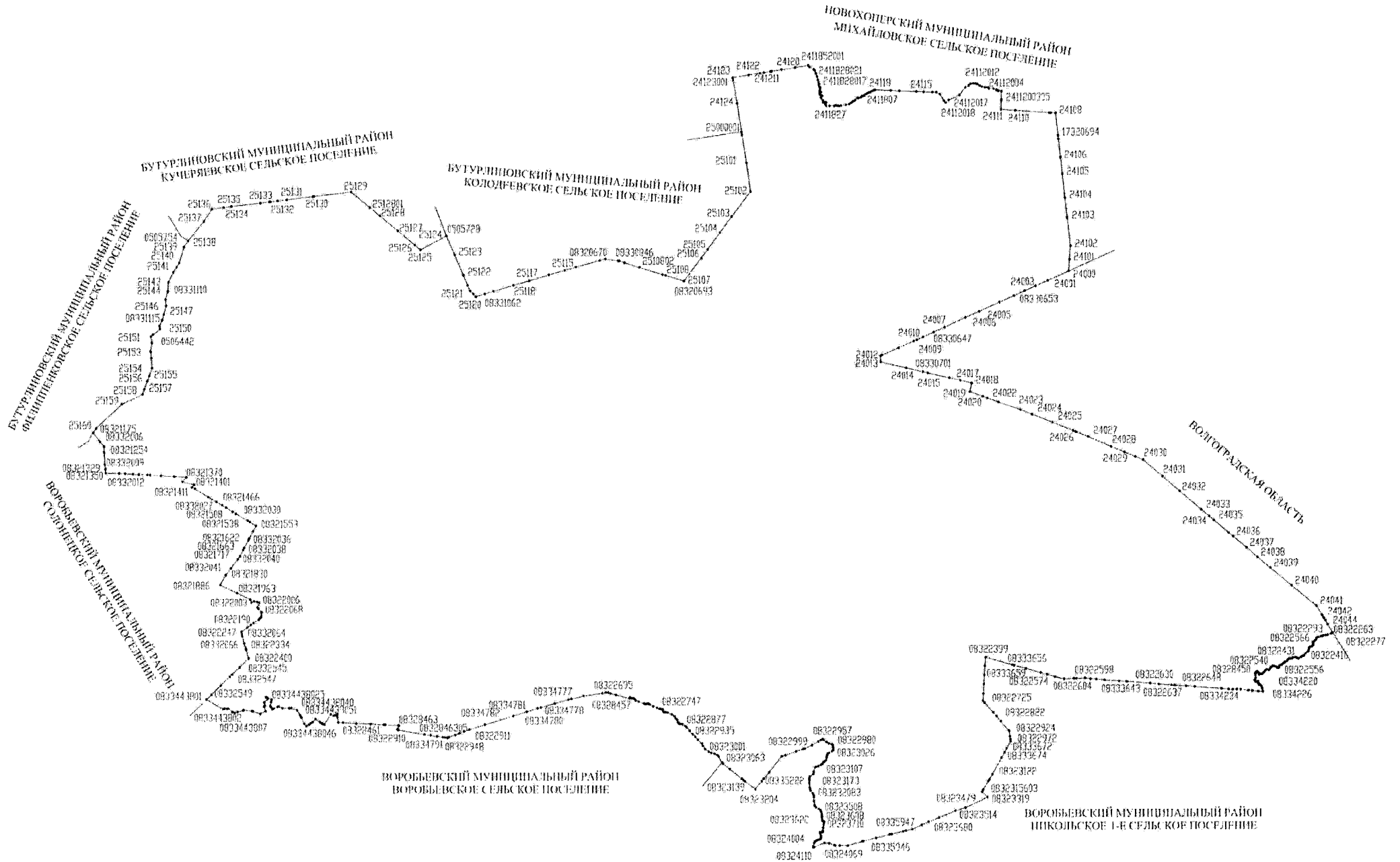
425	0833714803	399390.37	2205238.03
426	0833714804	399385.04	2205248.71
427	0833714805	399377.96	2205263.53
428	0833714806	399370.47	2205279.87
429	0833714807	399361.32	2205299.79
430	0833714808	399324.84	2205381.64
431	0833714809	399297.61	2205442.63
432	08337148010	399253.10	2205539.04
433	08337148011	399212.25	2205628.82
434	08337148012	399172.23	2205718.54
435	08337148013	399137.67	2205793.89
436	08337148014	399130.81	2205811.62
437	08337148015	399137.32	2205811.76
438	08320351	399151.53	2205812.90
439	08320352	399137.99	2205866.89
440	08320353	399130.32	2205895.91
441	08320354	399130.55	2205900.34
442	08320355	399146.07	2205932.16
443	08320338	399162.20	2205966.72
444	08320338001	399148.46	2205966.76
445	08320338002	399142.04	2205966.90
446	08320338003	399155.09	2205985.74
447	08320338004	399193.05	2206004.12
448	08320338005	399236.86	2206032.70
449	08320338006	399314.25	2206082.89
450	08320338007	399385.21	2206127.42
451	08320338008	399429.61	2206152.58
452	08320338009	399451.62	2206159.29
453	08320338010	399479.95	2206166.43
454	08337282	399480.09	2206436.78
455	08324514	399480.75	2206556.38
456	08324511	399485.60	2206678.16
457	0832451101	399469.21	2206713.26
458	0832451102	399558.40	2206804.80
459	0832451103	399706.10	2206757.00
460	0832451104	399861.30	2206808.60
461	0832451105	399871.00	2206878.79
462	0832451106	399969.29	2206962.10
463	0832451107	400003.07	2206973.39
464	0832451108	400053.79	2206983.97
465	0832451109	400110.39	2207001.37
466	08324511010	400187.15	2207011.15
467	08337269	400215.12	2207011.88



468	08337268	400248.78	2207029.18
469	08337267	400281.63	2207043.08
470	08337266	400312.84	2207051.88
471	08337265	400389.36	2207096.75
472	08328478	400532.03	2207152.05
473	08323929	400570.24	2206975.67
474	08323928	400571.22	2206969.04
475	08336380	400623.30	2206617.76
476	0833638001	400633.91	2206537.58
477	08328477	400653.05	2206392.95
478	0832847701	400654.77	2206393.67
479	0832847702	400655.75	2206393.71
480	0832847703	400660.54	2206394.36
481	0832847704	400662.39	2206394.69
482	0832847705	400665.06	2206395.19
483	0832847706	400667.91	2206395.71
484	0832847707	400671.18	2206396.32
485	0832847708	400673.91	2206396.84
486	08335260	400681.38	2206398.19
487	08328476	400835.23	2206414.26
488	08328475	400947.84	2206414.39
489	0832847501	401116.61	2206397.65
490	0832847502	401207.67	2206368.62
491	0832847503	401211.72	2206370.09
492	0832847504	401215.07	2206369.12
493	0832847505	401216.97	2206368.33
494	08328471	401313.86	2206316.36
495	08328470	401383.68	2206267.96
496	08328469	401509.07	2206156.35
497	08328468	401645.70	2206029.65
498	08335251	401727.18	2205963.97
499	08335250	401788.26	2205903.05
500	08335249	401836.33	2205861.42
501	08335248	401879.35	2205818.02
502	0833524801	401929.33	2205762.17
503	0833524802	401943.36	2205746.52
504	0833524803	401967.56	2205719.39
505	0833524804	401985.46	2205699.39
506	0833524805	401989.93	2205694.47
507	0833524806	401994.85	2205688.95
508	08328467	401998.99	2205684.19
509	0832846701	402005.85	2205687.91
510	08323120	402386.50	2206092.60

511	08323067	402706.80	2206435.54
512	08334445	402891.53	2206628.87
513	0833444501	403123.53	2206879.80
514	08322994	403154.35	2206913.15
515	08322981	403233.81	2206996.57
516	08334442	403374.63	2207145.27
517	08334441	403468.98	2207244.66
518	08334440	403641.71	2207426.62
519	08334439	404170.03	2207979.09
520	08334438	404436.25	2208261.29

### Карта-схема границ Березовского сельского поселения Воробьевского муниципального района Воронежской области



**Перечень координат характерных точек границ Березовского  
сельского поселения Воробьевского муниципального района  
Воронежской области**

№ п/п	Номер характерной точки границ	Координаты	
		X	Y
1	08321175	412222.42	2205128.45
2	25160	412354.86	2205211.97
3	25159	413048.07	2205945.78
4	25158	413331.20	2206536.83
5	25157	413483.29	2206586.66
6	08320982	413708.14	2206672.23
7	25156	413719.18	2206676.43
8	25155	413858.39	2206728.82
9	25154	414087.31	2206813.84
10	08331122	414376.98	2206786.41
11	25153	414563.01	2206768.80
12	25152	414815.57	2206807.82
13	0506442	414824.02	2206806.35
14	25151	415000.19	2206775.61
15	2515002	415053.77	2206840.55
16	2515001	415221.68	2207044.02
17	25150	415224.58	2207047.59
18	25149	415305.70	2207028.69
19	08331115	415457.59	2207098.10
20	25148	415479.94	2207108.32
21	25147	415643.89	2207153.44
22	25146	415884.38	2207221.34
23	25145	416075.36	2207202.97
24	08331110	416282.98	2207264.08
25	25144	416310.76	2207272.26
26	25143	416558.85	2207283.39
27	25142	416857.72	2207430.07
28	25141	417001.27	2207522.92
29	25140	417127.03	2207604.25
30	25139	417588.67	2207750.26
31	0505754	417765.06	2207863.73
32	25138	417765.37	2207863.93
33	25137	418320.97	2208326.26
34	25136	418682.16	2208562.73
35	25135	418727.25	2208911.69
36	25134	418755.02	2209131.06
37	25133	418855.70	2209984.31

38	0505507	418885.51	2210237.58
39	2513202	418890.28	2210278.09
40	2513201	418888.64	2210279.39
41	25132	418914.02	2210479.80
42	25131	418947.47	2210755.69
43	25130	419038.65	2211513.29
44	08331054	419040.93	2211532.51
45	25129	419168.56	2212608.77
46	2512801	418715.05	2213147.83
47	25128	418472.19	2213436.49
48	25127	418037.48	2213950.90
49	25126	417626.79	2214437.32
50	25125	417493.80	2214592.89
51	0505728	417890.72	2215343.52
52	25124	417890.76	2215343.60
53	25123	417339.83	2215580.05
54	25122	416753.55	2215831.73
55	2512101	416462.51	2215956.26
56	25121	416296.72	2216027.45
57	08331060	416217.97	2216112.70
58	25120	416141.39	2216195.58
59	08331062	416215.89	2216452.56
60	25119	416289.72	2216707.22
61	25118	416457.08	2217283.17
62	25117	416591.31	2217745.17
63	25116	416759.17	2218320.95
64	25115	416893.01	2218780.24
65	25114	416985.58	2219106.41
66	08320670	417174.60	2219794.88
67	25113	417219.47	2219958.28
68	08330846	417167.17	2220331.48
69	25112	417162.74	2220363.14
70	2510804	417117.07	2220510.12
71	2510803	417108.59	2220512.05
72	2510802	416975.39	2220942.26
73	2510801	416767.08	2221615.05
74	25108	416747.67	2221696.93
75	08320693	416582.75	2222225.14
76	25107	416579.58	2222235.27
77	25106	417241.23	2222731.04
78	25105	417488.78	2222915.84
79	25104	417973.41	2223268.93
80	25103	418438.05	2223607.98

81	25102	419163.92	2224150.70
82	25101	419990.15	2224031.67
83	08330784	420808.73	2223904.59
84	25000001	420894.46	2223891.28
85	24124	421712.76	2223767.75
86	24123001	422378.42	2223653.84
87	24123	422456.26	2223640.51
88	24122	422529.97	2224098.92
89	241211	422581.45	2224422.24
90	24120102	422600.09	2224539.31
91	24120101	422629.59	2224729.30
92	241201	422635.02	2224764.31
93	24120	422678.20	2225042.39
94	241185200201	422741.42	2225437.71
95	2411852002	422742.67	2225445.71
96	2411852001	422800.80	2225809.30
97	2411852	422756.80	2225848.30
98	2411828023	422687.70	2225973.40
99	2411828022	422650.30	2225999.60
100	2411828021	422571.60	2226032.00
101	2411828020	422485.20	2226059.80
102	2411828019	422386.80	2226086.60
103	2411828018	422312.00	2226105.30
104	2411828017	422270.90	2226126.70
105	2411828016	422226.60	2226109.60
106	2411828015	422182.00	2226120.00
107	2411828014	422176.00	2226153.30
108	2411828013	422159.30	2226160.50
109	2411828012	422107.50	2226154.30
110	2411828011	422050.80	2226141.70
111	2411828010	422031.60	2226171.10
112	2411828009	422008.20	2226140.10
113	2411828008	421960.10	2226148.60
114	2411828007	421931.20	2226209.00
115	2411828006	421889.80	2226178.70
116	2411828005	421860.80	2226179.50
117	2411828004	421796.50	2226231.80
118	2411828003	421729.20	2226238.20
119	2411828002	421734.20	2226283.10
120	2411828001	421736.20	2226330.00
121	2411828	421672.6	2226305.75
122	2411827	421634.08	2226328.95
123	2411826	421638.35	2226427.35

124	2411825	421631.91	2226567.26
125	2411824	421653.01	2226603.88
126	2411823	421637.04	2226628.10
127	2411822	421640.21	2226666.50
128	2411821	421630.16	2226699.96
129	2411820	421642.92	2226751.96
130	2411819	421662.85	2226911.25
131	2411818	421685.86	2227003.33
132	2411817	421721.28	2227058.35
133	2411816	421757.98	2227108.31
134	2411815	421772.33	2227139.21
135	2411814	421798.59	2227167.60
136	2411813	421861.74	2227227.42
137	2411812	421860.00	2227268.03
138	2411811	421874.05	2227326.48
139	2411810	421904.53	2227371.70
140	2411809	421920.34	2227401.54
141	2411808	421927.70	2227432.75
142	2411807	421939.39	2227448.26
143	2411806	421968.70	2227478.02
144	2411805	421990.98	2227518.59
145	2411804	422012.87	2227561.68
146	2411803	422034.89	2227619.28
147	2411802	422061.77	2227673.67
148	2411801	422087.03	2227725.12
149	24118	422092.77	2227753.90
150	24117	422073.34	2228212.57
151	24116	422059.01	2228457.36
152	24115	422042.48	2228954.85
153	24114	422032.71	2229163.53
154	2411301	422020.86	2229416.45
155	24113	422016.82	2229530.54
156	24112020	421966.31	2229626.46
157	24112019	421772.55	2229749.86
158	24112018	421717.64	2229800.33
159	24112017	421788.66	2229884.20
160	24112016	421932.69	2230193.53
161	24112015	422156.65	2230366.95
162	24112014	422214.12	2230459.55
163	24112013	422257.20	2230516.85
164	24112012	422267.18	2230591.93
165	24112011	422266.53	2230655.55
166	24112010	422250.64	2230705.46

167	24112009	422199.36	2230777.27
168	24112008	422175.22	2230841.63
169	24112007	422154.74	2230927.83
170	24112006	422151.50	2230999.10
171	24112005	422123.15	2231040.66
172	24112004	422117.61	2231172.63
173	24112003	422080.31	2231253.21
174	2411200301	422065.91	2231284.03
175	2411200302	422055.10	2231307.10
176	2411200303	422053.92	2231317.82
177	2411200304	422044.23	2231404.33
178	2411200305	421809.26	2231400.07
179	24112	421783.12	2231399.60
180	24111	421519.58	2231389.94
181	24110	421489.13	2231801.62
182	24109	421420.15	2232773.16
183	17002580	421416.11	2232813.63
184	24108	421402.51	2232949.82
185	17320694	420770.94	2233017.28
186	24107	420656.13	2233029.55
187	24106	420128.66	2233089.93
188	24105	419655.40	2233141.64
189	24104	418963.38	2233217.40
190	24103	418394.73	2233279.71
191	24102	417572.28	2233370.30
192	24101	417187.55	2233344.36
193	24000	416844.76	2233320.34
194	24001	416578.93	2232723.17
195	24002	416420.37	2232369.15
196	24003	416281.21	2232059.08
197	08330653	416140.16	2231747.91
198	24004	415952.68	2231334.31
199	24005	415691.53	2230750.94
200	24006	415515.56	2230358.85
201	24007	415233.88	2229757.13
202	24008	415090.17	2229435.87
203	08330647	414954.00	2229135.21
204	24009	414871.77	2228953.64
205	24010	414835.16	2228863.96
206	24011	414641.96	2228421.47
207	08320918	414431.38	2227943.17
208	24012	414410.14	2227894.94
209	24013	414231.23	2227900.50



210	24014	414060.64	2228642.71
211	08330701	413946.73	2229131.18
212	24015	413913.82	2229272.28
213	24016	413768.72	2229898.01
214	24017	413699.16	2230211.94
215	24018	413623.04	2230534.56
216	24019	413374.43	2230486.17
217	24020	413233.31	2230857.88
218	24021	413185.49	2230983.09
219	24022	413072.09	2231299.20
220	24023	412852.97	2231930.47
221	24024	412717.05	2232271.00
222	24025	412484.59	2232850.30
223	24026	412246.03	2233437.95
224	08321178	412218.7	2233504.95
225	08332296	412206.58	2233534.64
226	24027	412069.03	2233871.75
227	24028	411786.32	2234530.6
228	24029	411624.64	2234918.82
229	08332300	411493.85	2235230.16
230	24030	411400.25	2235452.97
231	24031	410925.41	2236019.85
232	24032	410500.55	2236519.34
233	24033	409971.78	2237142.46
234	24034	409777.94	2237369.95
235	24035	409668.16	2237503.51
236	08332307	409300.70	2237938.31
237	24036	409195.44	2238062.85
238	24037	408875.39	2238453.39
239	24038	408596.12	2238768.50
240	24039	408288.55	2239143.80
241	24040	407782.87	2239749.31
242	24041	407188.70	2240456.13
243	24042	406915.34	2240619.08
244	08332315	406846.10	2240660.96
245	24043	406773.74	2240704.72
246	24044	406656.54	2240770.44
247	08322263	406412.21	2240919.87
248	08322265	406405.10	2240898.78
249	08322269	406388.66	2240869.32
250	08322277	406356.09	2240770.55
251	08322282	406336.01	2240721.64
252	08322285	406329.95	2240647.96

253	08322286	406317.69	2240615.05
254	08322288	406306.17	2240574.51
255	08322293	406279.82	2240498.55
256	08322296	406259.00	2240457.28
257	08322299	406217.65	2240439.03
258	08322301	406197.75	2240423.32
259	08322306	406171.11	2240388.91
260	08322309	406148.00	2240365.47
261	08322312	406133.58	2240360.57
262	08322320	406081.19	2240357.02
263	08322566	406063.44	2240355.56
264	08322328	406048.97	2240346.42
265	08322568	406038.75	2240339.77
266	08322332	406024.99	2240321.30
267	08322336	406008.29	2240272.35
268	08322339	405993.74	2240258.12
269	08322347	405950.49	2240243.43
270	08322358	405903.03	2240230.49
271	08322363	405872.21	2240204.86
272	08322381	405819.91	2240139.16
273	08322391	405764.42	2240094.11
274	08322577	405756.66	2240082.34
275	08322395	405740.05	2240040.17
276	08322404	405723.83	2240026.81
277	08322407	405717.65	2240006.55
278	08322415	405682.10	2239937.49
279	08322413	405686.04	2239916.24
280	08322410	405705.00	2239882.93
281	08322408	405712.20	2239853.16
282	08322411	405703.64	2239782.05
283	08322416	405680.26	2239738.27
284	08332587	405677.46	2239718.81
285	08322419	405676.19	2239687.46
286	08322423	405668.41	2239673.99
287	08322431	405639.35	2239647.24
288	08322435	405611.96	2239619.62
289	08322444	405573.98	2239558.23
290	08322450	405550.46	2239532.22
291	08322454	405530.11	2239497.76
292	08322458	405514.75	2239486.09
293	08322466	405495.03	2239463.46
294	08322469	405487.05	2239435.59
295	08322476	405470.64	2239407.82

296	08322479	405459.54	2239398.64
297	08322497	405423.94	2239388.09
298	08322501	405413.67	2239378.05
299	08322508	405405.87	2239362.89
300	08322507	405407.42	2239352.70
301	08322496	405424.87	2239332.12
302	08322495	405427.89	2239305.80
303	08322482	405455.11	2239257.96
304	08322480	405459.01	2239234.17
305	08322486	405450.87	2239194.43
306	08322492	405436.97	2239164.94
307	08322502	405413.03	2239143.21
308	08322523	405359.47	2239115.08
309	08322528	405351.71	2239103.32
310	08322531	405349.80	2239087.23
311	08322524	405359.37	2239045.56
312	08322525	405358.30	2239028.62
313	08322529	405350.46	2239010.92
314	08322540	405323.08	2238984.15
315	08322556	405283.00	2238954.15
316	08322571	405247.98	2238924.09
317	08322578	405232.44	2238898.86
318	08322579	405230.46	2238877.69
319	08322575	405236.10	2238857.26
320	08322577	405233.33	2238839.50
321	08322582	405223.71	2238815.03
322	08322580	405227.01	2238800.01
323	08322576	405234.49	2238796.38
324	08322560	405276.13	2238793.57
325	08322551	405295.77	2238774.24
326	08322547	405300.54	2238752.98
327	08322554	405289.33	2238735.33
328	08322564	405268.04	2238722.04
329	08322567	405255.12	2238702.71
330	08328450	405253.93	2238693.90
331	08334205	405240.73	2238700.35
332	08334206	405213.78	2238704.95
333	08334207	405120.99	2238711.25
334	08334208	405093.00	2238701.44
335	08334209	405061.53	2238684.05
336	08334210	405041.32	2238687.71
337	08334211	405015.39	2238705.85
338	08334212	405008.83	2238720.35

339	08334213	405008.20	2238736.47
340	08328451	405014.05	2238745.96
341	08334215	405018.56	2238753.29
342	08334216	405020.43	2238766.83
343	08334217	405012.12	2238776.26
344	08334218	404992.81	2238784.15
345	08334219	404965.03	2238790.45
346	08334220	404925.62	2238810.46
347	08334221	404924.11	2238824.05
348	08334222	404910.11	2238849.67
349	08334223	404884.25	2238872.90
350	08334224	404865.79	2238881.62
351	08334225	404815.41	2238901.78
352	08334226	404737.94	2238917.21
353	08334227	404736.19	2238787.51
354	08334228	404756.63	2238612.59
355	08334229	404767.74	2238497.99
356	08334230	404795.22	2238282.28
357	08328454	404796.13	2238169.43
358	08334232	404797.12	2238047.40
359	08328453	404802.28	2237929.48
360	08334234	404821.45	2237723.23
361	08322648	404874.10	2236945.07
362	08322647	404897.01	2236689.05
363	08333684	404918.03	2236361.85
364	08322640	404926.22	2236274.53
365	08322637	404953.86	2235901.55
366	08322630	404980.16	2235648.91
367	08322623	405027.26	2234994.49
368	08322622	405029.20	2234962.32
369	08333643	405041.77	2234753.75
370	08322610	405077.70	2234327.35
371	08322606	405096.03	2234093.27
372	08333646	405110.33	2233928.92
373	08322598	405129.05	2233768.75
374	08322599	405119.60	2233512.32
375	08322600	405118.35	2233440.15
376	08322604	405102.11	2233169.93
377	08333651	405172.09	2232912.36
378	08322574	405237.86	2232689.52
379	08333653	405289.29	2232501.43
380	08322504	405409.87	2232077.79
381	08322465	405497.55	2231746.50

382	08333656	405514.42	2231686.35
383	08322399	405730.28	2230925.49
384	08322470	405486.84	2230905.3
385	08333659	405221.43	2230888.51
386	08322633	404966.16	2230875.11
387	08333661	404696.52	2230860.87
388	08322725	404480.13	2230846.60
389	08333663	404427.76	2230893.22
390	08333664	404158.29	2231134.82
391	08322822	404042.57	2231239.93
392	08333666	403898.96	2231358.62
393	08333667	403631.18	2231587.5
394	08322924	403621.05	2231599.37
395	08333669	403468.98	2231620.77
396	08333670	403385.25	2231632.55
397	08322972	403325.18	2231638.78
398	08333672	403119.78	2231526.81
399	08323019	403006.47	2231463.35
400	08333674	402855.96	2231378.72
401	08323122	402376.54	2231113.01
402	08323147	402235.4	2231030.99
403	08333677	402188.42	2230999.50
404	08323156	402177.70	2230992.31
405	0832315601	401941.96	2230853.81
406	0832315602	401899.14	2230828.66
407	0832315603	401881.71	2230818.39
408	08323236	401877.39	2230822.64
409	08323319	401724.74	2230973.07
410	08323479	401419.93	2230341.99
411	08323514	401335.45	2230049.96
412	08335954	401141.78	2229583.02
413	08323647	401018.35	2229280.18
414	08323680	400929.42	2229079.16
415	08323736	400809.04	2228805.83
416	08335950	400764.98	2228613.76
417	08335949	400748.29	2228540.99
418	08323841	400670.21	2228212.46
419	08335947	400656.30	2228144.56
420	08335946	400554.99	2227753.15
421	08324000	400467.09	2227377.94
422	08335944	400457.15	2227349.05
423	08324071	400340.78	2226935.51
424	08335942	400341.79	2226699.78

425	08324069	400342.37	2226564.27
426	08335940	400350.11	2226542.28
427	08324038	400406.00	2226389.24
428	08324033	400420.42	2226249.48
429	08324104	400295.61	2225965.56
430	08324110	400283.94	2225922.36
431	08324088	400318.66	2225927.57
432	08324036	400416.40	2225961.27
433	08324004	400459.30	2225986.97
434	08323987	400484.41	2226020.20
435	08323969	400505.98	2226075.78
436	08323957	400528.43	2226132.37
437	08323941	400547.76	2226147.75
438	08323910	400586.53	2226159.03
439	08323891	400622.68	2226153.75
440	08323829	400683.83	2226130.00
441	08323808	400704.98	2226124.20
442	08323796	400718.48	2226125.99
443	08323789	400725.16	2226137.05
444	08323790	400723.92	2226198.07
445	08323785	400733.15	2226206.61
446	08335501	400764.98	2226209.57
447	08323710	400860.58	2226218.46
448	08323674	400948.31	2226233.45
449	08323649	401016.63	2226244.91
450	08323641	401029.35	2226238.22
451	08323637	401035.36	2226222.15
452	08323632	401046.44	2226206.12
453	08323622	401063.44	2226190.13
454	08323608	401096.43	2226181.02
455	08323573	401166.54	2226178.09
456	08335491	401217.22	2226176.73
457	08323544	401269.60	2226171.99
458	08323523	401311.07	2226158.70
459	08323508	401351.75	2226135.23
460	08323496	401390.87	2226093.11
461	08323472	401436.99	2226013.74
462	08323456	401471.82	2225982.61
463	08323439	401514.97	2225970.18
464	08323383	401617.24	2225956.44
465	08323312	401735.50	2225950.43
466	08323283	401789.59	2225943.16
467	08323257	401841.28	2225915.53

468	08323211	401921.07	2225853.33
469	08323206	401948.16	2225842.49
470	08323200	402003.13	2225830.99
471	08323173	402126.51	2225817.39
472	08335475	402188.42	2225821.39
473	08323148	402227.65	2225823.93
474	08323141	402256.41	2225821.03
475	08323135	402294.67	2225823.8
476	08323128	402320.18	2225835.34
477	08323118	402387.22	2225919.26
478	08323115	402407.77	2225939.34
479	08323107	402460.31	2225947.98
480	08323088	402587.76	2225995.50
481	08323086	402603.22	2226013.96
482	08323081	402626.07	2226081.49
483	08323072	402657.48	2226157.4
484	08323070	402686.75	2226197.72
485	08323062	402741.27	2226229.23
486	08323069	402762.09	2226269.66
487	08323058	402792.98	2226304.87
488	08323045	402876.10	2226324.14
489	08323031	402933.77	2226336.96
490	08323026	402974.57	2226353.38
491	08323020	403002.09	2226389.49
492	08323011	403050.52	2226473.65
493	08323006	403076.41	2226514.02
494	08323004	403106.93	2226520.4
495	08322989	403176.13	2226509.32
496	08322983	403224.95	2226491.73
497	08322980	403249.61	2226470.25
498	08322978	403272.69	2226389.35
499	08322973	403312.37	2226317.61
500	08322962	403375.5	2226228.60
501	08322957	403397.2	2226211.83
502	08322964	403369.47	2226154.06
503	08322970	403329.62	2226079.96
504	08322984	403224.17	2225901.57
505	08322999	403131.80	2225687.39
506	08335228	403112.61	2225631.90
507	08335227	403045.48	2225437.71
508	08335226	402938.61	2225128.57
509	08323036	402905.19	2225028.10
510	08323108	402448.71	2224666.53

511	08323140	402260.98	2224511.88
512	08335222	402188.42	2224450.83
513	08323204	401968.67	2224265.95
514	08335220	402188.42	2223969.63
515	08323151	402221.61	2223924.87
516	08323139	402267.70	2223878.16
517	08323100	402537.94	2223540.00
518	08335216	402697.33	2223345.23
519	08323063	402732.25	2223306.47
520	08323038	402895.98	2223216.88
521	08323035	402918.88	2223204.32
522	08323029	402946.22	2223162.11
523	08323024	402980.49	2223095.36
524	08323016	403012.39	2223004.00
525	08323012	403044.99	2222933.00
526	08323001	403122.26	2222827.03
527	08322985	403216.87	2222765.45
528	08322977	403276.28	2222729.40
529	08322959	403390.27	2222622.50
530	08334879	403468.98	2222545.46
531	08322935	403545.13	2222470.94
532	08322921	403642.92	2222385.13
533	08322902	403744.09	2222298.49
534	08322895	403775.64	2222257.16
535	08322889	403826.07	2222176.11
536	08322884	403837.43	2222121.92
537	08322882	403845.27	2222087.21
538	08322877	403855.58	2222063.53
539	08322871	403864.11	2222052.57
540	08322867	403881.92	2222042.52
541	08322848	403950.55	2222018.41
542	08322843	403970.07	2222006.67
543	08322831	404000.74	2221971.27
544	08322818	404059.71	2221935.36
545	08322809	404109.62	2221869.42
546	08322793	404162.23	2221743.72
547	08322791	404174.21	2221696.04
548	08322790	404180.43	2221651.99
549	08322789	404184.78	2221633.36
550	08322786	404192.45	2221624.94
551	08322781	404221.25	2221614.96
552	08322777	404249.21	2221604.13
553	08322775	404258.57	2221594.87



554	08322774	404259.51	2221581.31
555	08322773	404261.18	2221555.97
556	08322772	404268.40	2221518.62
557	08322767	404301.90	2221439.99
558	08322755	404344.89	2221334.30
559	08322747	404398.05	2221225.28
560	08322740	404415.22	2221185.54
561	08322738	404417.89	2221166.91
562	08322739	404416.32	2221149.09
563	08322743	404408.88	2221125.29
564	08322742	404409.86	2221105.80
565	08322736	404422.84	2221062.64
566	08322726	404478.81	2220912.09
567	08322719	404508.94	2220832.59
568	08322714	404522.62	2220810.64
569	08322710	404548.12	2220789.62
570	08322703	404562.59	2220774.46
571	08322701	404570.27	2220764.33
572	08322699	404573.78	2220744.86
573	08322698	404577.01	2220707.60
574	08322697	404578.73	2220688.31
575	08322696	404589.53	2220666.95
576	08328457	404591.09	2220665.75
577	08334833	404576.18	2220643.12
578	08328456	404668.48	2220250.30
579	0832266901	404715.86	2220091.13
580	08322669	404734.55	2220028.18
581	08322668	404741.81	2219965.59
582	0833477603	404718.33	2219854.84
583	0833477602	404640.43	2219321.47
584	0833477601	404559.65	2218963.68
585	08334776	404539.59	2218887.75
586	08334777	404429.56	2218482.27
587	08334778	404316.97	2218077.61
588	08322771	404287.30	2217979.60
589	08334780	404192.66	2217666.82
590	08334781	404070.63	2217271.33
591	08334782	403823.70	2216448.93
592	08322911	403681.70	2215981.88
593	08322923	403629.42	2215836.68
594	0833478501	403579.69	2215708.73
595	08334785	403571.56	2215687.80
596	0833488602	403534.80	2215583.39

597	0833488601	403533.75	2215580.39
598	08334886	403468.98	2215396.35
599	08322948	403454.59	2215355.46
600	08334788	403462.36	2215282.65
601	08334789	403468.98	2215224.66
602	08322945	403488.19	2215056.42
603	08334791	403522.24	2214871.79
604	0832291003	403552.32	2214698.09
605	0832291002	403675.27	2213948.86
606	0832291001	403689.81	2213928.25
607	08322910	403691.53	2213918.68
608	08322905	403707.79	2213925.86
609	08322893	403797.14	2213965.44
610	08328463	403802.38	2213967.33
611	08334420	403807.38	2213948.55
612	08334421	403828.19	2213569.66
613	08334422	403831.84	2213524.74
614	08334423	403850.89	2213156.02
615	08328461	403868.56	2212737.26
616	08334425	403868.67	2212737.33
617	08334426	403889.48	2212358.44
618	08328460	403898.00	2212219.31
619	08333920	404050.08	2212190.67
620	0833390005	404119.70	2212183.70
621	0833390004	404101.70	2212133.20
622	0833390003	404091.90	2212105.80
623	0833390002	404085.80	2212088.80
624	0833390001	404133.45	2212007.40
625	08333900	403843.48	2211823.03
626	08334438058	403844.50	2211784.50
627	08334438057	403854.30	2211769.80
628	08334438056	403864.90	2211753.90
629	08334438055	403876.90	2211736.00
630	08334438054	403895.40	2211708.30
631	08334438053	403914.10	2211680.10
632	08334438052	403915.30	2211678.40
633	08334438051	403993.70	2211559.00
634	08334438050	403904.90	2211479.50
635	08334438049	403874.60	2211432.80
636	08334438048	403872.20	2211429.10
637	08334438047	403835.00	2211371.90
638	08334438046	403794.20	2211307.60
639	08334438045	403797.40	2211304.10

640	08334438044	403860.30	2211236.50
641	08334438043	404039.50	2211157.30
642	08334438042	404055.60	2211147.40
643	08334438041	404095.90	2211122.60
644	08334438040	404244.30	2211030.90
645	08334438039	404244.40	2211030.70
646	08334438038	404307.00	2210860.60
647	08334438037	404307.10	2210860.40
648	08334438036	404306.70	2210801.10
649	08334438035	404305.30	2210605.90
650	08334438034	404311.80	2210593.40
651	08334438033	404359.30	2210504.40
652	08334438032	404345.00	2210470.30
653	08334438031	404340.60	2210460.00
654	08334438030	404292.90	2210347.00
655	08334438029	404276.60	2210307.90
656	08334438028	404326.30	2210276.60
657	08334438027	404368.80	2210249.70
658	08334438026	404485.70	2210277.70
659	08334438025	404556.10	2210291.00
660	08334438024	404593.10	2210192.40
661	08334438023	404602.80	2210166.50
662	08334438022	404619.43	2210122.39
663	08334438021	404548.96	2210164.49
664	08334438020	404467.69	2210076.44
665	08334438019	404379.64	2210093.38
666	08334438018	404373.98	2210085.45
667	08334438017	404342.80	2210074.10
668	08334438016	404226.40	2210113.90
669	08334438015	404225.70	2210114.10
670	08334438014	404145.00	2209963.10
671	08334438013	404144.90	2209962.90
672	08334438012	404221.70	2209744.40
673	08334438011	404224.40	2209720.70
674	08334438010	404251.20	2209478.30
675	0833443809	404244.90	2209456.70
676	0833443808	404199.20	2209297.50
677	0833443807	404176.10	2209217.00
678	0833443806	404199.13	2209145.87
679	0833443805	404301.75	2209030.03
680	0833443804	404291.59	2208986.01
681	0833443803	404294.97	2208911.50
682	0833443802	404281.43	2208870.87

683	0833443801	404554.50	2208384.40
684	08332549	404697.49	2208533.26
685	08332548	404951.14	2208803.47
686	08332547	405210.67	2209077.12
687	08332546	405270.92	2209143.80
688	08332545	405472.69	2209356.73
689	08322400	405728.10	2209620.16
690	08322343	405979.83	2209545.85
691	08322337	405999.98	2209539.65
692	08322334	406013.18	2209536.09
693	08332066	406155.78	2209494.95
694	08322273	406374.25	2209434.07
695	08332064	406425.00	2209426.88
696	08322247	406492.67	2209416.44
697	08322218	406618.78	2209586.31
698	08332061	406693.90	2209691.28
699	08322190	406747.33	2209765.54
700	08322164	406840.66	2209915.62
701	08322147	406879.98	2209955.78
702	08322126	406915.19	2209991.75
703	08322124	406917.15	2209991.95
704	08322117	406929.95	2209993.28
705	08322068	407050.85	2210004.33
706	08322066	407053.32	2210004.56
707	08322037	407160.15	2209907.45
708	08322029	407188.12	2209882.03
709	08322006	407339.91	2209942.48
710	08322002	407354.71	2209874.09
711	08321998	407372.33	2209792.68
712	08321999	407371.31	2209789.83
713	08322003	407343.11	2209710.34
714	08321990	407425.02	2209671.64
715	08321963	407611.89	2209290.69
716	08321886	407842.06	2208789.74
717	08321830	408131.52	2208957.64
718	08332041	408322.46	2209105.98
719	08332040	408586.76	2209312.42
720	08321717	408676.87	2209379.29
721	08332038	408852.85	2209468.06
722	08321663	408914.88	2209497.99
723	08332036	409119.99	2209612.70
724	08321622	409178.60	2209645.12
725	08332034	409385.45	2209756.47

726	08321553	409547.92	2209844.15
727	08332032	409654.50	2209663.08
728	08321538	409692.97	2209596.00
729	08332030	409890.42	2209259.84
730	08321508	409948.97	2209159.24
731	08321502	410064.47	2208967.11
732	08332027	410135.74	2208851.70
733	08321466	410233.56	2208686.57
734	08332025	410373.37	2208447.65
735	08321420	410608.43	2208045.24
736	08321411	410652.18	2207967.24
737	08321401	410727.16	2208028.76
738	08321386	410817.12	2207687.01
739	08321370	410943.38	2207801.20
740	08332019	410965.56	2207447.65
741	08321362	410988.51	2207060.54
742	08321359	411011.85	2206746.23
743	08332016	411014.57	2206664.01
744	08321357	411027.73	2206422.49
745	08332014	411038.25	2206256.42
746	08321352	411053.61	2206042.07
747	08332012	411056.58	2205871.66
748	08321350	411064.82	2205482.53
749	08321329	411183.31	2205470.45
750	08332009	411313.62	2205460.22
751	08321254	411663.11	2205437.68
752	08321226	411830.33	2205431.60
753	08332006	411967.00	2205323.14



**Перечень координат характерных точек границ Никольского 1-го  
сельского поселения Воробьевского муниципального района  
Воронежской области**

№ п/п	Номер характерной точки границ	Координаты	
		X	Y
1	08323063	402732.25	2223306.47
2	08335216	402697.33	2223345.23
3	08323100	402537.94	2223540.00
4	08323139	402267.70	2223878.16
5	08323151	402221.61	2223924.87
6	08335220	402188.42	2223969.63
7	08323204	401968.67	2224265.95
8	08335222	402188.42	2224450.83
9	08323140	402260.98	2224511.88
10	08323108	402448.71	2224666.53
11	08323036	402905.19	2225028.10
12	08335226	402938.61	2225128.57
13	08335227	403045.48	2225437.71
14	08335228	403112.61	2225631.90
15	08322999	403131.80	2225687.39
16	08322984	403224.17	2225901.57
17	08322970	403329.62	2226079.96
18	08322964	403369.47	2226154.06
19	08322957	403397.20	2226211.83
20	08322962	403375.50	2226228.60
21	08322973	403312.37	2226317.61
22	08322978	403272.69	2226389.35
23	08322980	403249.61	2226470.25
24	08322983	403224.95	2226491.73
25	08322989	403176.13	2226509.32
26	08323004	403106.93	2226520.40
27	08323006	403076.41	2226514.02
28	08323011	403050.52	2226473.65
29	08323020	403002.09	2226389.49
30	08323026	402974.57	2226353.38
31	08323031	402933.77	2226336.96
32	08323045	402876.10	2226324.14
33	08323058	402792.98	2226304.87
34	08323069	402762.09	2226269.66
35	08323062	402741.27	2226229.23
36	08323070	402686.75	2226197.72
37	08323072	402657.48	2226157.40

38	08323081	402626.07	2226081.49
39	08323086	402603.22	2226013.96
40	08323088	402587.76	2225995.50
41	08323107	402460.31	2225947.98
42	08323115	402407.77	2225939.34
43	08323118	402387.22	2225919.26
44	08323128	402320.18	2225835.34
45	08323135	402294.67	2225823.80
46	08323141	402256.41	2225821.03
47	08323148	402227.65	2225823.93
48	08335475	402188.42	2225821.39
49	08323173	402126.51	2225817.39
50	08323200	402003.13	2225830.99
51	08323206	401948.16	2225842.49
52	08323211	401921.07	2225853.33
53	08323257	401841.28	2225915.53
54	08323283	401789.59	2225943.16
55	08323312	401735.50	2225950.43
56	08323383	401617.24	2225956.44
57	08323439	401514.97	2225970.18
58	08323456	401471.82	2225982.61
59	08323472	401436.99	2226013.74
60	08323496	401390.87	2226093.11
61	08323508	401351.75	2226135.23
62	08323523	401311.07	2226158.70
63	08323544	401269.60	2226171.99
64	08335491	401217.22	2226176.73
65	08323573	401166.54	2226178.09
66	08323608	401096.43	2226181.02
67	08323622	401063.44	2226190.13
68	08323632	401046.44	2226206.12
69	08323637	401035.36	2226222.15
70	08323641	401029.35	2226238.22
71	08323649	401016.63	2226244.91
72	08323674	400948.31	2226233.45
73	08323710	400860.58	2226218.46
74	08335501	400764.98	2226209.57
75	08323785	400733.15	2226206.61
76	08323790	400723.92	2226198.07
77	08323789	400725.16	2226137.05
78	08323796	400718.48	2226125.99
79	08323808	400704.98	2226124.20
80	08323829	400683.83	2226130.00



81	08323891	400622.68	2226153.75
82	08323910	400586.53	2226159.03
83	08323941	400547.76	2226147.75
84	08323957	400528.43	2226132.37
85	08323969	400505.98	2226075.78
86	08323987	400484.41	2226020.20
87	08324004	400459.30	2225986.97
88	08324036	400416.40	2225961.27
89	08324088	400318.66	2225927.57
90	08324110	400283.94	2225922.36
91	08324104	400295.61	2225965.56
92	08324033	400420.42	2226249.48
93	08324038	400406.00	2226389.24
94	08335940	400350.11	2226542.28
95	08324069	400342.37	2226564.27
96	08335942	400341.79	2226699.78
97	08324071	400340.78	2226935.51
98	08335944	400457.15	2227349.05
99	08324000	400467.09	2227377.94
100	08335946	400554.99	2227753.15
101	08335947	400656.30	2228144.56
102	08323841	400670.21	2228212.46
103	08335949	400748.29	2228540.99
104	08335950	400764.98	2228613.76
105	08323736	400809.04	2228805.83
106	08323680	400929.42	2229079.16
107	08323647	401018.35	2229280.18
108	08335954	401141.78	2229583.02
109	08323514	401335.45	2230049.96
110	08323479	401419.93	2230341.99
111	08323319	401724.74	2230973.07
112	08323236	401877.39	2230822.64
113	0832315603	401881.71	2230818.39
114	0832315602	401899.14	2230828.66
115	0832315601	401941.96	2230853.81
116	08323156	402177.70	2230992.31
117	08333677	402188.42	2230999.50
118	08323147	402235.40	2231030.99
119	08323122	402376.54	2231113.01
120	08333674	402855.96	2231378.72
121	08323019	403006.47	2231463.35
122	08333672	403119.78	2231526.81
123	08322972	403325.18	2231638.78

124	08333670	403385.25	2231632.55
125	08333669	403468.98	2231620.77
126	08322924	403621.05	2231599.37
127	08333667	403631.18	2231587.50
128	08333666	403898.96	2231358.62
129	08322822	404042.57	2231239.93
130	08333664	404158.29	2231134.82
131	08333663	404427.76	2230893.22
132	08322725	404480.13	2230846.60
133	08333661	404696.52	2230860.87
134	08322633	404966.16	2230875.11
135	08333659	405221.43	2230888.51
136	08322470	405486.84	2230905.30
137	08322399	405730.28	2230925.49
138	08333656	405514.42	2231686.35
139	08322465	405497.55	2231746.50
140	08322504	405409.87	2232077.79
141	08333653	405289.29	2232501.43
142	08322574	405237.86	2232689.52
143	08333651	405172.09	2232912.36
144	08322604	405102.11	2233169.93
145	08322600	405118.35	2233440.15
146	08322599	405119.60	2233512.32
147	08322598	405129.05	2233768.75
148	08333646	405110.33	2233928.92
149	08322606	405096.03	2234093.27
150	08322610	405077.70	2234327.35
151	08333643	405041.77	2234753.75
152	08322622	405029.20	2234962.32
153	08322623	405027.26	2234994.49
154	08322630	404980.16	2235648.91
155	08322637	404953.86	2235901.55
156	08322640	404926.22	2236274.53
157	08333684	404918.03	2236361.85
158	08322647	404897.01	2236689.05
159	08322648	404874.10	2236945.07
160	08334234	404821.45	2237723.23
161	08328453	404802.28	2237929.48
162	08334232	404797.12	2238047.40
163	08328454	404796.13	2238169.43
164	08334230	404795.22	2238282.28
165	08334229	404767.74	2238497.99
166	08334228	404756.63	2238612.59

167	08334227	404736.19	2238787.51
168	08334226	404737.94	2238917.21
169	08334225	404815.41	2238901.78
170	08334224	404865.79	2238881.62
171	08334223	404884.25	2238872.90
172	08334222	404910.11	2238849.67
173	08334221	404924.11	2238824.05
174	08334220	404925.62	2238810.46
175	08334219	404965.03	2238790.45
176	08334218	404992.81	2238784.15
177	08334217	405012.12	2238776.26
178	08334216	405020.43	2238766.83
179	08334215	405018.56	2238753.29
180	08328451	405014.05	2238745.96
181	08334213	405008.20	2238736.47
182	08334212	405008.83	2238720.35
183	08334211	405015.39	2238705.85
184	08334210	405041.32	2238687.71
185	08334209	405061.53	2238684.05
186	08334208	405093.00	2238701.44
187	08334207	405120.99	2238711.25
188	08334206	405213.78	2238704.95
189	08334205	405240.73	2238700.35
190	08328450	405253.93	2238693.90
191	08322567	405255.12	2238702.71
192	08322564	405268.04	2238722.04
193	08322554	405289.33	2238735.33
194	08322547	405300.54	2238752.98
195	08322551	405295.77	2238774.24
196	08322560	405276.13	2238793.57
197	08322576	405234.49	2238796.38
198	08322580	405227.01	2238800.01
199	08322582	405223.71	2238815.03
200	08322577	405233.33	2238839.50
201	08322575	405236.10	2238857.26
202	08322579	405230.46	2238877.69
203	08322578	405232.44	2238898.86
204	08322571	405247.98	2238924.09
205	08322556	405283.00	2238954.15
206	08322540	405323.08	2238984.15
207	08322529	405350.46	2239010.92
208	08322525	405358.30	2239028.62
209	08322524	405359.37	2239045.56

210	08322531	405349.80	2239087.23
211	08322528	405351.71	2239103.32
212	08322523	405359.47	2239115.08
213	08322502	405413.03	2239143.21
214	08322492	405436.97	2239164.94
215	08322486	405450.87	2239194.43
216	08322480	405459.01	2239234.17
217	08322482	405455.11	2239257.96
218	08322495	405427.89	2239305.80
219	08322496	405424.87	2239332.12
220	08322507	405407.42	2239352.70
221	08322508	405405.87	2239362.89
222	08322501	405413.67	2239378.05
223	08322497	405423.94	2239388.09
224	08322479	405459.54	2239398.64
225	08322476	405470.64	2239407.82
226	08322469	405487.05	2239435.59
227	08322466	405495.03	2239463.46
228	08322458	405514.75	2239486.09
229	08322454	405530.11	2239497.76
230	08322450	405550.46	2239532.22
231	08322444	405573.98	2239558.23
232	08322435	405611.96	2239619.62
233	08322431	405639.35	2239647.24
234	08322423	405668.41	2239673.99
235	08322419	405676.19	2239687.46
236	08332587	405677.46	2239718.81
237	08322416	405680.26	2239738.27
238	08322411	405703.64	2239782.05
239	08322408	405712.20	2239853.16
240	08322410	405705.00	2239882.93
241	08322413	405686.04	2239916.24
242	08322415	405682.10	2239937.49
243	08322407	405717.65	2240006.55
244	08322404	405723.83	2240026.81
245	08322395	405740.05	2240040.17
246	08322577	405756.66	2240082.34
247	08322391	405764.42	2240094.11
248	08322381	405819.91	2240139.16
249	08322363	405872.21	2240204.86
250	08322358	405903.03	2240230.49
251	08322347	405950.49	2240243.43
252	08322339	405993.74	2240258.12

253	08322336	406008.29	2240272.35
254	08322332	406024.99	2240321.30
255	08322568	406038.75	2240339.77
256	08322328	406048.97	2240346.42
257	08322566	406063.44	2240355.56
258	08322320	406081.19	2240357.02
259	08322312	406133.58	2240360.57
260	08322309	406148.00	2240365.47
261	08322306	406171.11	2240388.91
262	08322301	406197.75	2240423.32
263	08322299	406217.65	2240439.03
264	08322296	406259.00	2240457.28
265	08322293	406279.82	2240498.55
266	08322288	406306.17	2240574.51
267	08322286	406317.69	2240615.05
268	08322285	406329.95	2240647.96
269	08322282	406336.01	2240721.64
270	08322277	406356.09	2240770.55
271	08322269	406388.66	2240869.32
272	08322265	406405.10	2240898.78
273	08322263	406412.21	2240919.87
274	24045	406388.12	2240934.60
275	24046	405991.72	2241178.32
276	24047	405602.32	2241410.61
277	24048	404898.08	2241832.85
278	24049	404566.68	2242036.24
279	08332639	404050.63	2242343.45
280	24050	403982.82	2242383.83
281	24051	403521.98	2242661.29
282	08332642	403468.98	2242693.18
283	24052	403061.22	2242938.55
284	24053	402803.27	2243098.39
285	24054	402601.39	2243217.62
286	08332646	402206.58	2243462.59
287	08332647	402188.42	2243473.86
288	24055	402058.85	2243554.25
289	24056	401599.03	2243828.28
290	24057	401020.2	2244184.36
291	08332651	400764.98	2244340.04
292	24058	400263.18	2244646.14
293	08332653	400206.79	2244680.60
294	08332654	399995.41	2244809.80
295	08332655	399731.99	2244970.79

296	61000	399442.34	2245147.81
297	59266019	399398.74	2245054.33
298	59266018	399346.35	2244959.87
299	08324621	399215.28	2244918.51
300	59266017	399209.48	2244916.68
301	5926601601	399198.05	2244901.08
302	59266016	399186.19	2244884.91
303	59266015	399088.45	2244856.86
304	10565451	399049.75	2244853.45
305	5926601401	399030.79	2244851.79
306	59266014	399006.41	2244849.64
307	59266013	398898.17	2244821.68
308	59266012	398810.69	2244820.51
309	59266011	398768.97	2244900.89
310	59266010	398712.36	2244991.90
311	59266009	398619.27	2245084.76
312	59266009	398416.38	2245246.64
313	59266007	398203.96	2245563.06
314	5926600604	398144.88	2245524.55
315	5926600603	398138.15	2245520.16
316	5926600602	398109.11	2245501.24
317	5926600601	398069.54	2245475.44
318	59266006	398049.04	2245462.08
319	5926600501	398048.68	2245461.27
320	59266005	398023.51	2245404.84
321	59266004	397978.52	2245404.27
322	59266003	397918.74	2245425.84
323	59267	397858.85	2245436.26
324	59266	397813.66	2245398.97
325	59265	397747.33	2245368.07
326	59264	397589.38	2245346.29
327	59263	397664.37	2245215.71
328	59262	397798.81	2245214.19
329	59261	397907.83	2245190.00
330	59260	397860.07	2245123.99
331	59259	397803.69	2245008.64
332	59258	397683.27	2244868.37
333	59257	397613.16	2244744.67
334	08334279	397570.15	2244690.46
335	59256	397469.68	2244563.82
336	59249013	397404.37	2244522.04
337	59249012	397352.66	2244507.13
338	59249011	397256.54	2244542.41

339	59249010	396970.63	2244476.80
340	5924909	396945.98	2244465.62
341	5924908	396922.73	2244466.65
342	5924907	396915.52	2244474.85
343	5924906	396916.95	2244491.07
344	5924905	396934.90	2244506.42
345	5924904	396914.61	2244566.91
346	5924903	396898.24	2244612.61
347	5924902	396861.91	2244645.94
348	5924901	396873.78	2244688.96
349	59249	396917.34	2244753.60
350	59248	396764.06	2244672.99
351	59238039	396806.94	2244670.15
352	59238038	396832.54	2244654.75
353	59238037	396847.72	2244617.53
354	59238036	396851.34	2244608.82
355	59238035	396850.14	2244599.78
356	59238034	396844.30	2244590.72
357	59238033	396821.95	2244550.08
358	59238032	396843.29	2244511.26
359	59238031	396845.36	2244504.83
360	59238030	396843.18	2244499.36
361	59238029	396837.43	2244493.87
362	59238028	396837.71	2244488.13
363	59238027	396848.00	2244473.90
364	59238026	396858.85	2244449.13
365	59238025	396857.41	2244439.29
366	59238024	396851.72	2244428.64
367	59238023	396874.36	2244371.13
368	59238022	396924.93	2244347.73
369	59238021	396989.41	2244296.68
370	59238020	397014.38	2244281.04
371	59238019	397005.90	2244204.44
372	59238018	396984.62	2244154.57
373	59238017	396962.81	2244129.24
374	59238016	396909.09	2244090.97
375	59238015	396869.37	2244067.47
376	59238014	396783.18	2244029.73
377	59238013	396536.10	2243999.00
378	59238012	396410.73	2243954.64
379	59238011	396271.51	2243910.37
380	59238010	396259.71	2243915.01
381	5923809	396235.53	2243920.41

382	5923808	396214.74	2243917.80
383	5923807	396175.36	2243887.45
384	5923806	396163.57	2243886.90
385	5923805	396157.66	2243900.38
386	5923804	396012.92	2243843.02
387	5923803	395971.34	2243827.86
388	5923802	395913.72	2243814.29
389	5923801	395863.15	2243807.96
390	59238	395809.40	2243752.60
391	59237	395344.54	2244041.98
392	59236	394936.10	2243552.10
393	59235	394656.79	2243483.95
394	59234	394418.09	2243507.96
395	59233	394202.57	2243620.21
396	59232	393956.20	2243838.19
397	10565614	393951.66	2243771.53
398	10000297	393950.62	2243756.32
399	08329445	393936.07	2243542.72
400	10565620	393912.65	2243198.94
401	59231	393912.23	2243192.77
402	10565621	393911.29	2243178.53
403	5923002	393884.96	2242779.97
404	5923001	393877.72	2242670.53
405	10565627	393868.76	2242534.91
406	59230	393868.48	2242530.59
407	5922903	393904.29	2242328.62
408	5922902	393911.12	2242290.06
409	5922901	393920.81	2242235.44
410	59229	393922.63	2242225.17
411	5922802	393937.13	2242225.26
412	5922801	393947.15	2242225.33
413	59228	394623.97	2242229.87
414	10565584	395237.88	2242233.97
415	59227	395332.30	2242234.60
416	59226	395358.28	2241497.58
417	59225	395277.15	2241143.88
418	59224023	395234.79	2241138.66
419	59224022	395206.21	2241121.83
420	59224021	395180.06	2241094.49
421	5922402002	395165.78	2241056.19
422	5922402001	395160.36	2241041.66
423	59224020	395153.65	2241023.66
424	59224019	395131.95	2240985.80



425	59224018	395105.34	2240965.46
426	59224017	395057.66	2240930.74
427	59224016	395018.62	2240835.50
428	59224015	394954.66	2240751.39
429	10565592	394913.03	2240660.38
430	59224014	394908.60	2240650.69
431	59224013	394861.30	2240681.45
432	59224012	394839.59	2240645.08
433	59224011	394815.98	2240625.23
434	59224010	394783.01	2240627.41
435	59224009	394785.79	2240588.92
436	59224008	394767.64	2240563.02
437	59224007	394787.04	2240545.42
438	59224006	394770.94	2240528.52
439	59224005	394764.78	2240499.56
440	59224004	394713.33	2240504.85
441	59224003	394670.74	2240488.60
442	59224002	394634.43	2240431.33
443	59224001	394522.42	2240422.98
444	59224	394519.57	2240459.45
445	59223	394354.25	2240514.27
446	59222	394272.89	2240572.72
447	59221	394312.54	2240426.29
448	5922001	394239.90	2240396.80
449	59220	394178.99	2240372.07
450	59219	394123.15	2240320.99
451	59218	393904.40	2240309.34
452	5921701	393897.65	2240345.98
453	59217	393891.11	2240381.54
454	59216	393880.61	2240509.81
455	59215	393832.09	2240528.43
456	59214	393775.64	2240385.37
457	59213	393754.15	2240300.66
458	59212	393719.15	2240240.52
459	5921103	393722.06	2240194.97
460	5921102	393723.01	2240180.23
461	5921101	393726.86	2240119.90
462	59211	393727.02	2240117.46
463	59210	393727.80	2239937.05
464	59209	393459.89	2239877.79
465	08329379	392942.37	2239740.21
466	10565706	392917.61	2239733.63
467	59208	392876.11	2239722.60

468	10565720	392701.38	2239676.14
469	10565727	392646.98	2239661.68
470	08329374	392492.88	2239620.71
471	59207	392322.67	2239575.45
472	10565761	391958.32	2239501.94
473	10000630	391934.93	2239497.22
474	59205	391811.51	2239365.07
475	08329369	391730.41	2239070.96
476	59204	391705.31	2238979.95
477	59203	391622.31	2238659.09
478	59202	391595.01	2238554.33
479	08329365	391505.43	2238223.51
480	08329364	391428.77	2237940.39
481	59201	391421.70	2237914.30
482	08329362	391416.97	2237897.08
483	10000700	391262.38	2237334.63
484	59197	391190.60	2237023.05
485	08326613	391165.48	2236925.13
486	59196	391044.18	2236452.21
487	59195	391022.65	2236318.46
488	59194	390989.34	2236097.59
489	59193	390950.16	2235824.82
490	08328518	390821.71	2235060.50
491	59192	390820.93	2235058.95
492	59191	390594.81	2234610.88
493	5919001	390558.61	2234480.63
494	59190	390392.95	2233884.44
495	59189	389962.72	2233683.52
496	59188	389859.95	2233603.62
497	08329754	389668.02	2233463.66
498	59187	389182.24	2233109.40
499	08326996	388898.77	2232879.18
500	59186	388496.03	2232552.10
501	08329936	388326.61	2232395.97
502	59185	388081.26	2232169.85
503	59184	387806.13	2231744.89
504	59183	387264.81	2230819.77
505	59182	387280.03	2230473.70
506	59181	387349.87	2229111.00
507	08329942	387355.81	2229025.01
508	59180	387402.59	2228347.63
509	10001533	387385.01	2228288.16
510	59179	387333.87	2228115.15

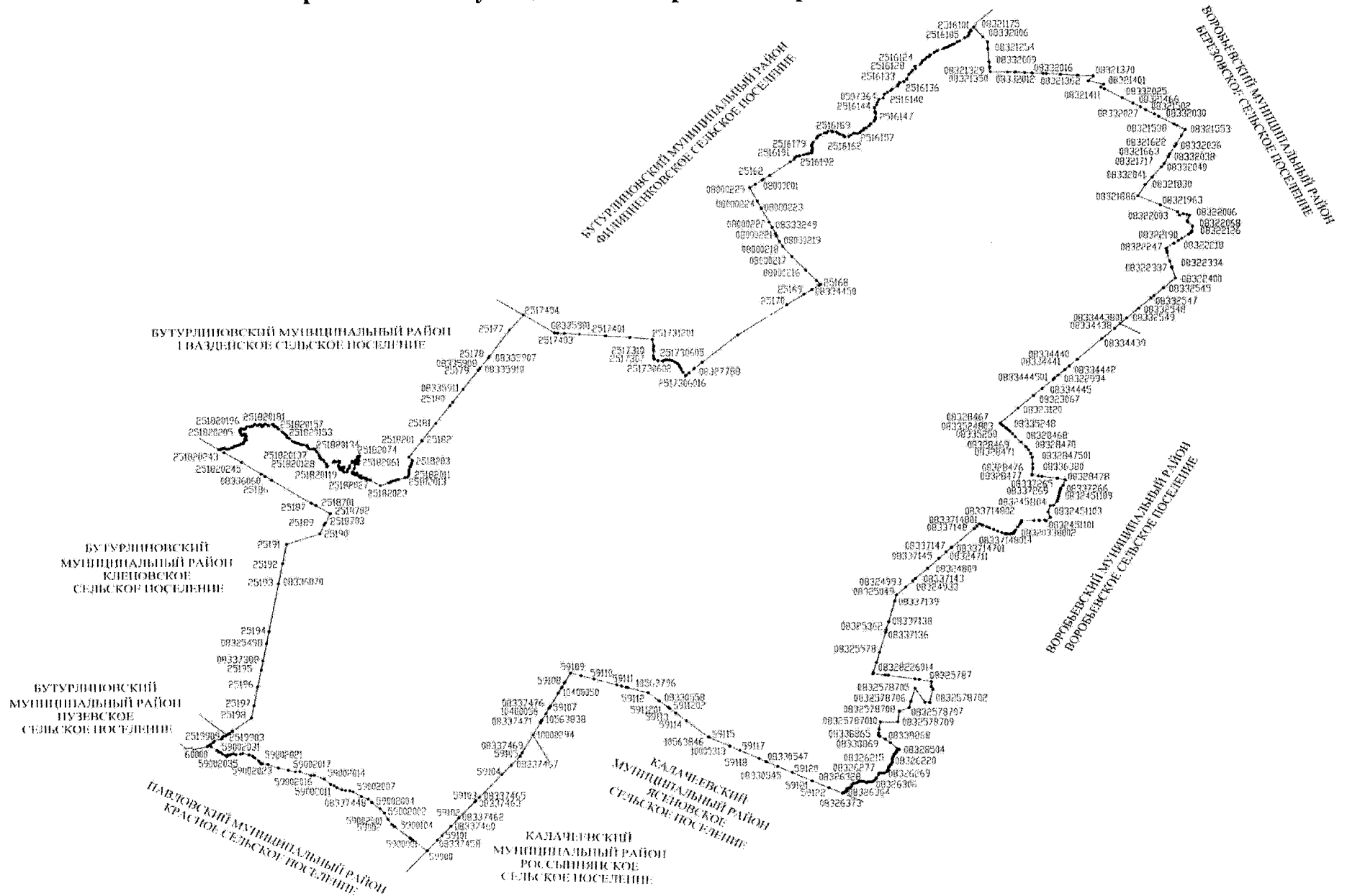
511	59178	387797.75	2228095.85
512	08327194	387984.49	2227845.93
513	59177	388065.89	2227737.00
514	08327162	388213.65	2227557.65
515	08330313	388345.81	2227397.23
516	59176	388351.82	2227389.94
517	08327089	388464.30	2227041.02
518	59175	388502.70	2226921.90
519	10001234	388507.92	2226908.22
520	08327057	388594.22	2226682.25
521	59174	388671.39	2226480.16
522	10001184	388682.57	2226446.79
523	59173	388858.47	2225922.14
524	59172	388995.79	2225384.76
525	59171	389231.44	2224892.99
526	59170	389274.96	2224681.45
527	08330168	389278.21	2224602.87
528	10001054	389284.33	2224454.77
529	59288	389306.57	2224212.07
530	59287	389324.05	2224012.92
531	59286	389347.28	2223813.33
532	59285	389373.62	2223614.34
533	59284	389388.36	2223515.07
534	59283	389411.24	2223322.90
535	59282	389456.42	2223002.18
536	59281	389478.97	2222834.25
537	59280	389439.93	2222758.89
538	5927801	389328.67	2222536.28
539	59278	389216.32	2222315.17
540	59277	389058.82	2222002.09
541	59276	388901.56	2221692.70
542	59275	388776.24	2221442.44
543	59274	388616.49	2221124.47
544	08330151	388378.65	2220693.32
545	08327118	388356.51	2220653.18
546	08327104	388428.36	2220661.47
547	08329950	388803.76	2220667.02
548	08326974	389031.26	2220666.15
549	08326933	389382.33	2220823.89
550	08326909	389571.77	2220765.02
551	08326910	389571.76	2220764.67
552	08326914	389564.97	2220440.17
553	08329249	389564.45	2220252.88

554	08326915	389561.82	2220174.62
555	08326916	389557.80	2220063.79
556	08329246	389556.15	2219922.18
557	0832924601	389552.61	2219641.85
558	08326918	389551.52	2219555.02
559	08326907	389573.56	2219556.59
560	08329223	389606.65	2219565.74
561	0832922301	389615.57	2219570.27
562	0832922302	390050.57	2219597.78
563	0832922303	390245.52	2219611.11
564	0832922304	390516.77	2219630.80
565	0832922305	390648.55	2219640.98
566	0832922306	390772.80	2219650.58
567	0832922307	390981.53	2219665.28
568	0832922308	391040.71	2219669.44
569	0832922309	391143.52	2219675.02
570	08329223010	391183.93	2219677.21
571	08329223011	391310.28	2219684.06
572	08329223012	391553.52	2219698.82
573	08329223013	392061.30	2219735.00
574	08329223014	392560.53	2219765.30
575	08329223015	392801.94	2219787.25
576	08329223016	392812.47	2219788.20
577	08329223017	393035.37	2219808.47
578	08329223018	393070.78	2219809.25
579	08329223019	393068.96	2219786.43
580	08329223020	393084.10	2219501.28
581	08329236	393086.01	2219389.81
582	08329237	393121.46	2219392.70
583	08329238	393484.29	2219436.09
584	08329239	393977.14	2219487.53
585	08329240	394140.84	2219506.93
586	08329241	394399.12	2219529.80
587	08329242	394632.52	2219554.41
588	08329243	394664.95	2219557.83
589	0832924301	395026.19	2219600.61
590	0832924302	395027.25	2219599.85
591	08328497	395036.35	2219600.91
592	08325906	395035.87	2219601.76
593	08325884	395079.70	2219604.69
594	08337883	395435.85	2219639.96
595	08337882	395568.78	2219653.13
596	08325681	395616.87	2219659.11

597	08337880	395703.37	2219668.43
598	08325619	395942.58	2219697.48
599	08337878	396273.42	2219729.11
600	08325510	396354.43	2219738.80
601	08325496	396375.48	2219797.00
602	08325491	396385.28	2219817.55
603	08325485	396402.42	2219834.67
604	08337873	396408.98	2219837.78
605	08325474	396434.36	2219849.83
606	08337871	396483.32	2219894.40
607	08325433	396529.49	2219922.84
608	08325413	396569.50	2219933.83
609	08325399	396599.84	2219969.05
610	08325376	396643.33	2219982.88
611	08325355	396675.63	2220003.97
612	08325332	396724.06	2220018.86
613	08325310	396774.59	2220026.27
614	08325282	396849.00	2220041.83
615	08325270	396887.18	2220052.68
616	08325261	396937.53	2220045.11
617	08325243	396977.60	2220050.17
618	08325216	397054.62	2220036.93
619	08325177	397138.74	2220022.80
620	08325149	397217.42	2220021.55
621	08325108	397345.55	2220007.96
622	08325090	397405.53	2220008.97
623	08325079	397469.42	2220018.05
624	08325066	397510.18	2220040.80
625	08325050	397566.79	2220098.74
626	08325056	397549.39	2220442.26
627	08325034	397620.98	2220529.20
628	08325028	397646.72	2220559.70
629	08325011	397717.31	2220648.22
630	08336305	397854.23	2220817.00
631	0833630501	397876.80	2220843.86
632	0833630502	397880.71	2220848.52
633	08324886	398045.23	2221044.29
634	08336303	398388.35	2221447.15
635	08324752	398503.29	2221586.24
636	08324613	399248.71	2222471.67
637	08336300	399317.92	2222460.62
638	08324573	399359.97	2222453.73
639	08324421	399670.74	2222402.84

640	08335245	399849.84	2222547.85
641	08324211	400132.02	2222776.82
642	08324050	400384.97	2222456.94
643	08323875	400631.18	2222134.52
644	08335241	400764.98	2221965.99
645	08323698	400885.83	2221813.79
646	08323534	401291.34	2222132.64
647	08335238	401303.16	2222141.97
648	08323340	401693.47	2222450.65
649	08323190	402060.13	2222752.55
650	08335235	402188.42	2222863.05
651	08323137	402273.83	2222936.63
652	08323109	402440.57	2223077.19

### Карта-схема границ Солонецкого сельского поселения Воробьевского муниципального района Воронежской области



**Перечень координат характерных точек границ Солонецкого  
сельского поселения Воробьевского муниципального района  
Воронежской области**

№ п/п	Номер характерной точки границ	Координаты	
		X	Y
1	08000225	408097.20	2200134.49
2	08000001	408186.01	2200262.23
3	08333034	408292.64	2200419.31
4	08333033	408301.39	2200432.20
5	25162	408409.20	2200587.71
6	08327385	408758.21	2201049.59
7	2516192	408823.15	2201135.54
8	2516191	408873.86	2201157.00
9	2516190	408896.95	2201193.91
10	2516189	408916.01	2201257.67
11	2516188	408939.53	2201348.64
12	2516187	408959.72	2201408.95
13	2516186	408969.34	2201457.84
14	2516185	408979.64	2201476.24
15	2516184	408990.23	2201526.19
16	2516183	409022.66	2201541.44
17	2516182	409032.61	2201529.81
18	2516181	409071.13	2201542.80
19	2516180	409117.05	2201545.48
20	2516179	409175.42	2201523.80
21	2516178	409208.47	2201536.09
22	2516177	409264.40	2201564.75
23	2516176	409367.46	2201642.76
24	2516175	409408.57	2201666.35
25	2516174	409444.02	2201707.24
26	2516173	409454.21	2201728.65
27	2516172	409503.80	2201818.10
28	2516171	409507.21	2201859.26
29	2516170	409536.35	2201894.90
30	2516169	409544.98	2201969.77
31	2516168	409526.65	2201991.08
32	2516167	409524.33	2202077.54
33	2516166	409490.91	2202113.77
34	2516165	409463.73	2202157.26
35	2516164	409446.55	2202213.62
36	2516163	409415.73	2202234.45
37	2516162	409394.00	2202266.14



38	2516161	409407.12	2202354.19
39	2516160	409437.69	2202404.89
40	2516159	409486.50	2202462.30
41	2516158	409485.22	2202495.77
42	2516157	409476.05	2202551.95
43	2516156	409510.13	2202602.29
44	251615501	409544.31	2202636.44
45	2516155	409548.68	2202640.79
46	2516154	409566.59	2202672.83
47	2516153	409605.05	2202687.92
48	2516152	409624.40	2202743.47
49	2516151	409676.25	2202800.09
50	2516150	409726.65	2202838.21
51	2516149	409798.43	2202918.37
52	2516148	409842.38	2202935.49
53	2516147	409896.34	2202945.62
54	2516146	410002.82	2202948.40
55	2516145	410047.85	2202933.01
56	2516144	410146.36	2202923.26
57	2516143	410219.72	2202973.43
58	2516142	410288.15	2202994.61
59	2516141	410361.56	2203028.29
60	0507364	410361.62	2203028.47
61	2516140	410394.31	2203120.85
62	2516139	410500.23	2203150.62
63	251613801	410542.04	2203215.11
64	2516138	410588.86	2203287.31
65	2516137	410627.77	2203320.41
66	2516136	410705.94	2203445.09
67	2516135	410741.92	2203449.67
68	2516134	410791.81	2203487.80
69	2516133	410818.60	2203571.36
70	2516132	410884.40	2203645.00
71	2516131	411007.76	2203691.31
72	2516130	411057.64	2203738.93
73	2516129	411111.53	2203774.57
74	2516128	411146.86	2203839.14
75	2516127	411214.39	2203823.32
76	2516126	411259.57	2203942.41
77	2516125	411304.01	2203969.02
78	2516124	411364.42	2203997.17
79	2516123	411385.30	2204043.71
80	2516122	411440.18	2204087.34

81	2516121	411468.53	2204143.90
82	2516120	411506.46	2204165.99
83	2516119	411565.72	2204257.63
84	2516118	411612.57	2204314.74
85	2516117	411669.19	2204460.86
86	251611601	411671.52	2204464.20
87	2516116	411688.09	2204487.91
88	2516115	411698.00	2204512.94
89	2516114	411703.91	2204541.46
90	2516113	411713.83	2204561.99
91	2516112	411739.26	2204585.08
92	2516111	411758.60	2204627.13
93	2516110	411773.51	2204653.18
94	2516109	411782.87	2204694.70
95	2516108	411838.63	2204760.88
96	2516107	411864.96	2204811.96
97	2516106	411944.55	2204927.22
98	2516105	411981.32	2204992.33
99	2516104	412028.71	2205022.99
100	2516103	412072.69	2205024.14
101	2516102	412119.02	2205071.29
102	2516101	412139.07	2205056.36
103	25161	412220.31	2205127.12
104	08321175	412222.42	2205128.45
105	08332006	411967.00	2205323.14
106	08321226	411830.33	2205431.60
107	08321254	411663.11	2205437.68
108	08332009	411313.62	2205460.22
109	08321329	411183.31	2205470.45
110	08321350	411064.82	2205482.53
111	08332012	411056.58	2205871.66
112	08321352	411053.61	2206042.07
113	08332014	411038.25	2206256.42
114	08321357	411027.73	2206422.49
115	08332016	411014.57	2206664.01
116	08321359	411011.85	2206746.23
117	08321362	410988.51	2207060.54
118	08332019	410965.56	2207447.65
119	08321370	410943.38	2207801.20
120	08321386	410817.12	2207687.01
121	08321401	410727.16	2208028.76
122	08321411	410652.18	2207967.24
123	08321420	410608.43	2208045.24

124	08332025	410373.37	2208447.65
125	08321466	410233.56	2208686.57
126	08332027	410135.74	2208851.70
127	08321502	410064.47	2208967.11
128	08321508	409948.97	2209159.24
129	08332030	409890.42	2209259.84
130	08321538	409692.97	2209596.00
131	08332032	409654.50	2209663.08
132	08321553	409547.92	2209844.15
133	08332034	409385.45	2209756.47
134	08321622	409178.60	2209645.12
135	08332036	409119.99	2209612.70
136	08321663	408914.88	2209497.99
137	08332038	408852.85	2209468.06
138	08321717	408676.87	2209379.29
139	08332040	408586.76	2209312.42
140	08332041	408322.46	2209105.98
141	08321830	408131.52	2208957.64
142	08321886	407842.06	2208789.74
143	08321963	407611.89	2209290.69
144	08321990	407425.02	2209671.64
145	08322003	407343.11	2209710.34
146	08321999	407371.31	2209789.83
147	08321998	407372.33	2209792.68
148	08322002	407354.71	2209874.09
149	08322006	407339.91	2209942.48
150	08322029	407188.12	2209882.03
151	08322037	407160.15	2209907.45
152	08322066	407053.32	2210004.56
153	08322068	407050.85	2210004.33
154	08322117	406929.95	2209993.28
155	08322124	406917.15	2209991.95
156	08322126	406915.19	2209991.75
157	08322147	406879.98	2209955.78
158	08322164	406840.66	2209915.62
159	08322190	406747.33	2209765.54
160	08332061	406693.90	2209691.28
161	08322218	406618.78	2209586.31
162	08322247	406492.67	2209416.44
163	08332064	406425.00	2209426.88
164	08322273	406374.25	2209434.07
165	08332066	406155.78	2209494.95
166	08322334	406013.18	2209536.09

167	08322337	405999.98	2209539.65
168	08322343	405979.83	2209545.85
169	08322400	405728.10	2209620.16
170	08332545	405472.69	2209356.73
171	08332546	405270.92	2209143.80
172	08332547	405210.67	2209077.12
173	08332548	404951.14	2208803.47
174	08332549	404697.49	2208533.26
175	0833443801	404554.50	2208384.40
176	08334438	404436.25	2208261.29
177	08334439	404170.03	2207979.09
178	08334440	403641.71	2207426.62
179	08334441	403468.98	2207244.66
180	08334442	403374.63	2207145.27
181	08322981	403233.81	2206996.57
182	08322994	403154.35	2206913.15
183	0833444501	403123.53	2206879.80
184	08334445	402891.53	2206628.87
185	08323067	402706.80	2206435.54
186	08323120	402386.50	2206092.60
187	0832846701	402005.85	2205687.91
188	08328467	401998.99	2205684.19
189	0833524806	401994.85	2205688.95
190	0833524805	401989.93	2205694.47
191	0833524804	401985.46	2205699.39
192	0833524803	401967.56	2205719.39
193	0833524802	401943.36	2205746.52
194	0833524801	401929.33	2205762.17
195	08335248	401879.35	2205818.02
196	08335249	401836.33	2205861.42
197	08335250	401788.26	2205903.05
198	08335251	401727.18	2205963.97
199	08328468	401645.70	2206029.65
200	08328469	401509.07	2206156.35
201	08328470	401383.68	2206267.96
202	08328471	401313.86	2206316.36
203	0832847505	401216.97	2206368.33
204	0832847504	401215.07	2206369.12
205	0832847503	401211.72	2206370.09
206	0832847502	401207.67	2206368.62
207	0832847501	401116.61	2206397.65
208	08328475	400947.84	2206414.39
209	08328476	400835.23	2206414.26

210	08335260	400681.38	2206398.19
211	0832847708	400673.91	2206396.84
212	0832847707	400671.18	2206396.32
213	0832847706	400667.91	2206395.71
214	0832847705	400665.06	2206395.19
215	0832847704	400662.39	2206394.69
216	0832847703	400660.54	2206394.36
217	0832847702	400655.75	2206393.71
218	0832847701	400654.77	2206393.67
219	08328477	400653.05	2206392.95
220	0833638001	400633.91	2206537.58
221	08336380	400623.30	2206617.76
222	08323928	400571.22	2206969.04
223	08323929	400570.24	2206975.67
224	08328478	400532.03	2207152.05
225	08337265	400389.36	2207096.75
226	08337266	400312.84	2207051.88
227	08337267	400281.63	2207043.08
228	08337268	400248.78	2207029.18
229	08337269	400215.12	2207011.88
230	08324511010	400187.15	2207011.15
231	0832451109	400110.39	2207001.37
232	0832451108	400053.79	2206983.97
233	0832451107	400003.07	2206973.39
234	0832451106	399969.29	2206962.10
235	0832451105	399871.00	2206878.79
236	0832451104	399861.30	2206808.60
237	0832451103	399706.10	2206757.00
238	0832451102	399558.40	2206804.80
239	0832451101	399469.21	2206713.26
240	08324511	399485.60	2206678.16
241	08324514	399480.75	2206556.38
242	08337282	399480.09	2206436.78
243	08320338010	399479.95	2206166.43
244	08320338009	399451.62	2206159.29
245	08320338008	399429.61	2206152.58
246	08320338007	399385.21	2206127.42
247	08320338006	399314.25	2206082.89
248	08320338005	399236.86	2206032.70
249	08320338004	399193.05	2206004.12
250	08320338003	399155.09	2205985.74
251	08320338002	399142.04	2205966.90
252	08320338001	399148.46	2205966.76

253	08320338	399162.20	2205966.72
254	08320355	399146.07	2205932.16
255	08320354	399130.55	2205900.34
256	08320353	399130.32	2205895.91
257	08320352	399137.99	2205866.89
258	08320351	399151.53	2205812.90
259	08337148015	399137.32	2205811.76
260	08337148014	399130.81	2205811.62
261	08337148013	399137.67	2205793.89
262	08337148012	399172.23	2205718.54
263	08337148011	399212.25	2205628.82
264	08337148010	399253.10	2205539.04
265	0833714809	399297.61	2205442.63
266	0833714808	399324.84	2205381.64
267	0833714807	399361.32	2205299.79
268	0833714806	399370.47	2205279.87
269	0833714805	399377.96	2205263.53
270	0833714804	399385.04	2205248.71
271	0833714803	399390.37	2205238.03
272	0833714802	399398.84	2205221.13
273	0833714801	399343.34	2205168.45
274	08337148	399280.87	2205109.17
275	0833714701	398795.88	2204612.57
276	08337147	398779.23	2204595.53
277	08324711	398676.01	2204482.75
278	08337145	398513.34	2204327.44
279	08324809	398252.70	2204076.06
280	08337143	397988.96	2203805.80
281	08324933	397926.43	2203743.72
282	08324993	397772.62	2203596.32
283	08325049	397568.44	2203387.80
284	08337139	397400.55	2203345.17
285	08337138	396873.17	2203211.66
286	08325362	396669.62	2203155.95
287	08337136	396608.59	2203142.38
288	08325578	396087.96	2203007.93
289	08337134	395826.75	2202937.75
290	0833713401	395562.92	2202860.62
291	08328226014	395531.65	2202851.47
292	08328226015	395500.15	2203126.25
293	08325716	395489.80	2203197.57
294	08325737	395398.18	2203787.22
295	08337131	395381.64	2203874.78

296	08325787	395326.31	2204152.77
297	0832578701	395196.89	2204150.06
298	0832578702	395125.92	2204184.90
299	0832578703	394786.55	2204111.71
300	0832578704	394796.89	2204005.74
301	0832578705	395153.59	2203788.61
302	0832578706	394821.41	2203699.74
303	0832578707	394664.19	2203660.23
304	0832578708	394568.20	2203442.42
305	0832578709	394287.97	2203406.01
306	08325787010	394290.10	2203019.85
307	08338863	394110.51	2202987.59
308	08338864	393998.76	2202972.17
309	08338865	393958.18	2202970.18
310	08338866	393939.78	2202984.00
311	08338867	393920.67	2203008.00
312	08338868	393852.97	2203123.38
313	08338869	393754.05	2203241.74
314	08338870	393598.32	2203407.51
315	08328504	393591.71	2203434.86
316	08326178	393582.56	2203428.92
317	08326180	393572.94	2203405.32
318	08326181	393566.76	2203385.90
319	08326182	393558.24	2203380.93
320	08326186	393524.34	2203373.77
321	08326191	393506.50	2203366.38
322	08326194	393480.85	2203344.69
323	08326202	393448.36	2203316.31
324	08326207	393416.95	2203305.72
325	08326211	393375.41	2203296.11
326	08326212	393348.18	2203282.08
327	08326215	393328.72	2203279.80
328	08326218	393292.45	2203284.54
329	08326220	393262.87	2203284.09
330	08326224	393237.35	2203271.73
331	08326235	393193.90	2203245.19
332	08326240	393158.84	2203215.15
333	08326244	393140.60	2203204.14
334	08326249	393126.19	2203198.15
335	08326254	393082.32	2203189.26
336	08326261	393046.89	2203182.14
337	08326266	393028.41	2203170.95
338	08326269	393003.36	2203140.21

339	08326273	392985.93	2203108.69
340	08326276	392980.27	2203083.22
341	08330616	392979.59	2203067.12
342	08326275	392980.82	2203029.00
343	08326277	392979.44	2202997.64
344	08326278	392971.13	2202984.00
345	08330612	392962.73	2202977.99
346	08326281	392946.76	2202969.36
347	08326290	392864.34	2202927.91
348	08330609	392836.58	2202914.09
349	08326300	392804.69	2202891.76
350	08330607	392779.59	2202866.10
351	08326306	392767.06	2202851.57
352	08330605	392762.96	2202838.83
353	08326309	392761.43	2202822.71
354	08330603	392760.84	2202797.29
355	08326310	392761.22	2202760.01
356	08326311	392758.01	2202743.03
357	08330600	392747.20	2202725.14
358	08326318	392743.97	2202710.70
359	08330598	392744.06	2202701.38
360	08326317	392746.74	2202687.01
361	08330596	392751.10	2202673.49
362	08326305	392767.55	2202635.52
363	08330594	392773.76	2202606.77
364	08326304	392773.95	2202587.28
365	08330592	392771.56	2202572.86
366	08326307	392765.93	2202544.84
367	08330590	392761.00	2202531.24
368	08326316	392748.52	2202510.79
369	08326320	392732.86	2202484.90
370	08326325	392718.80	2202455.70
371	08330586	392717.14	2202451.45
372	08326327	392716.33	2202447.20
373	08330584	392718.99	2202433.66
374	08326323	392719.98	2202417.57
375	08326328	392709.96	2202401.37
376	08326332	392689.74	2202389.32
377	08326339	392655.95	2202380.55
378	08326345	392631.49	2202369.31
379	08326346	392617.25	2202350.54
380	08326348	392599.83	2202309.69
381	08326349	392586.53	2202281.60



382	08326354	392572.22	2202271.30
383	08326358	392552.78	2202266.89
384	08326362	392515.50	2202269.11
385	08326364	392507.94	2202262.26
386	08330571	392505.44	2202257.15
387	08326366	392504.71	2202244.43
388	08326367	392500.75	2202213.03
389	08326369	392493.23	2202201.09
390	08326373	392465.97	2202176.21
391	59122	392611.92	2201868.10
392	59121	392788.06	2201503.78
393	59120	393005.52	2201053.68
394	08330545	393163.43	2200728.87
395	59119	393287.76	2200473.13
396	08330547	393289.61	2200469.37
397	59118	393365.92	2200314.03
398	59117	393576.38	2199883.06
399	10000313	393685.48	2199660.14
400	10563846	393910.12	2199199.43
401	59115	393920.22	2199178.70
402	59114	394341.54	2198684.24
403	59113	394546.78	2198443.37
404	5911203	394660.52	2198308.66
405	5911202	394664.09	2198304.44
406	5911201	394693.56	2198269.54
407	08330558	394855.37	2198077.90
408	59112	395064.45	2197830.28
409	10563796	395199.20	2197381.49
410	10563795	395209.34	2197347.70
411	08330562	395241.34	2197241.14
412	59111	395274.05	2197132.18
413	59110	395425.28	2196629.64
414	10400004	395509.81	2196348.55
415	59109	395580.51	2196113.47
416	08325691	395574.01	2196110.03
417	5910801	395342.01	2195987.36
418	59108	395324.20	2195977.94
419	5910702	395219.91	2195922.81
420	5910701	395195.42	2195909.86
421	10400050	395064.05	2195840.40
422	08337478	395059.96	2195838.24
423	08337476	394734.16	2195665.99
424	59107	394677.43	2195636.00

425	10400056	394538.63	2195562.61
426	10563838	394370.47	2195473.71
427	10563837	394329.02	2195451.79
428	08337471	394300.10	2195436.50
429	10000294	393986.34	2195270.62
430	08337469	393536.70	2195032.90
431	59105	393453.96	2194989.16
432	08337467	393222.41	2194789.53
433	59104	392983.15	2194583.24
434	08337465	392396.19	2194077.17
435	59103	392301.78	2193995.77
436	08337463	392275.24	2193972.89
437	08337462	391866.17	2193620.21
438	59102	391861.45	2193616.14
439	08337460	391646.12	2193435.59
440	59101	391408.45	2193236.31
441	08337458	391288.90	2193135.52
442	59000	391014.16	2192903.88
443	5900001	391288.90	2192581.93
444	59001	391320.87	2192544.47
445	5900101	391336.30	2192526.40
446	5900102	391349.41	2192511.06
447	5900103	391634.73	2192177.12
448	5900104	391646.12	2192163.79
449	59002	391688.19	2192114.55
450	59002001	391827.65	2192021.03
451	59002002	391998.20	2191940.72
452	59002003	392103.33	2191849.97
453	59002004	392259.09	2191667.08
454	08337448	392275.24	2191651.99
455	59002005	392355.21	2191577.27
456	59002006	392424.29	2191421.76
457	59002007	392547.03	2191243.15
458	59002008	392571.06	2191167.32
459	59002009	392582.72	2191072.41
460	59002010	392603.31	2190989.04
461	59002011	392652.10	2190874.91
462	59002012	392704.03	2190813.29
463	59002013	392744.05	2190737.57
464	59002014	392881.57	2190591.05
465	59002015	392976.61	2190369.24
466	59002016	392975.63	2190294.74
467	59002017	393069.36	2190046.92

468	59002018	393069.55	2189948.44
469	59002019	393110.14	2189792.74
470	59002020	393163.68	2189572.13
471	59002021	393257.79	2189340.31
472	59002022	393275.19	2189211.45
473	5900202201	393276.30	2189208.29
474	5900202202	393283.95	2189186.36
475	59002023	393286.15	2189180.08
476	59002024	393343.32	2189135.43
477	59002025	393426.68	2189044.68
478	59002026	393476.33	2189000.93
479	59002027	393505.01	2188922.36
480	59002028	393542.08	2188783.91
481	59002029	393529.83	2188733.73
482	59002030	393511.38	2188630.46
483	59002031	393534.16	2188578.30
484	59002032	393524.46	2188524.65
485	59002033	393496.57	2188484.24
486	59002034	393507.11	2188447.89
487	59002035	393467.40	2188429.29
488	59002036	393497.01	2188388.24
489	59002037	393534.90	2188328.81
490	59002038	393572.13	2188279.86
491	59002039	393584.24	2188239.05
492	59002040	393622.14	2188212.62
493	59002041	393719.09	2188082.57
494	60000	393720.81	2188001.60
495	2519912	393734.91	2188010.35
496	2519911	393773.31	2188066.11
497	2519910	393825.70	2188122.65
498	2519909	393863.54	2188155.91
499	2519908	393910.59	2188306.35
500	2519907	393925.21	2188325.14
501	2519906	393962.05	2188333.86
502	2519905	393988.02	2188360.38
503	2519904	393987.16	2188403.87
504	0509173	394019.59	2188423.90
505	2519903	394019.77	2188424.01
506	2519902	394030.69	2188453.23
507	2519901	394062.02	2188487.35
508	251990101	394108.04	2188547.03
509	25199	394111.75	2188551.84
510	25198	394450.70	2188981.78

511	25197	394767.11	2189036.10
512	25196	395248.17	2189119.55
513	25195	395684.85	2189197.79
514	08337388	395920.20	2189238.89
515	08325498	396372.61	2189317.90
516	25194	396679.74	2189371.54
517	25193	397911.15	2189586.65
518	08336070	397915.06	2189587.33
519	25192	398437.46	2189677.79
520	25191	398941.47	2189766.89
521	25190	399207.42	2190505.81
522	25189	399441.12	2190607.61
523	2518703	399485.57	2190637.35
524	2518702	399730.78	2190742.30
525	2518701	399945.88	2190418.05
526	08336064	399995.41	2190329.24
527	25187	400005.78	2190310.65
528	25186	400600.33	2189439.51
529	08336061	400703.22	2189294.29
530	08336060	400764.98	2189207.11
531	251820246	401070.62	2188775.72
532	251820245	401071.04	2188775.07
533	251820244	401314.60	2188389.48
534	251820243	401394.78	2188273.17
535	251820242	401407.69	2188309.28
536	251820241	401421.87	2188338.49
537	251820240	401435.08	2188355.41
538	251820239	401439.32	2188373.32
539	251820238	401439.04	2188395.65
540	251820237	401427.64	2188412.24
541	251820236	401417.28	2188435.55
542	251820235	401410.18	2188465.60
543	251820234	401420.93	2188500.35
544	251820233	401442.73	2188545.29
545	251820232	401441.37	2188564.25
546	251820231	401446.74	2188582.18
547	251820230	401456.65	2188594.59
548	251820229	401477.74	2188607.15
549	251820228	401488.77	2188619.57
550	251820227	401488.56	2188636.31
551	251820226	401492.76	2188657.58
552	251820225	401500.81	2188675.16
553	251820224	401511.27	2188698.01

554	251820223	401524.24	2188733.90
555	251820222	401550.68	2188765.51
556	251820221	401551.45	2188793.43
557	251820220	401560.17	2188811.40
558	251820219	401574.52	2188826.10
559	251820218	401592.42	2188826.34
560	251820217	401621.29	2188843.46
561	251820216	401642.06	2188881.69
562	251820215	401653.26	2188880.72
563	251820214	401665.96	2188849.63
564	251820213	401689.42	2188852.17
565	251820212	401701.59	2188862.37
566	251820211	401741.72	2188874.06
567	251820210	401763.01	2188870.99
568	251820209	401786.64	2188860.13
569	251820208	401795.80	2188843.51
570	251820207	401796.00	2188827.88
571	251820206	401773.95	2188803.03
572	251820205	401770.76	2188789.60
573	251820204	401774.24	2188779.59
574	251820203	401786.65	2188771.94
575	251820202	401809.10	2188765.54
576	251820201	401832.76	2188752.45
577	251820200	401853.09	2188737.09
578	251820199	401878.89	2188731.84
579	251820198	401911.21	2188741.19
580	251820197	401934.49	2188758.24
581	251820196	401944.36	2188774.00
582	251820195	401941.92	2188789.60
583	251820194	401932.76	2188806.23
584	251820193	401926.90	2188827.36
585	251820192	401928.94	2188843.02
586	251820191	401945.46	2188863.33
587	251820190	401965.31	2188878.59
588	251820189	401984.25	2188891.74
589	251820188	401990.82	2188902.99
590	251820187	401991.16	2188964.40
591	251820186	401994.13	2188994.58
592	251820185	402001.73	2189012.54
593	251820184	402014.92	2189031.69
594	251820183	402036.92	2189061.00
595	251820182	402046.84	2189072.30
596	251820181	402048.38	2189083.48

597	251820180	402023.22	2189126.69
598	251820179	402021.89	2189142.86
599	251820178	402038.92	2189167.64
600	251820177	402042.10	2189181.08
601	251820176	402037.99	2189196.66
602	251820175	401994.00	2189225.11
603	251820174	401992.11	2189241.83
604	251820173	402014.76	2189263.89
605	251820172	402040.29	2189279.85
606	251820171	402047.98	2189290.56
607	251820170	402050.66	2189299.53
608	251820169	402050.89	2189306.25
609	251820168	402021.38	2189361.82
610	251820167	402021.21	2189379.67
611	251820166	402047.22	2189454.24
612	251820165	402046.38	2189463.91
613	251820164	402037.32	2189479.46
614	251820163	402017.87	2189493.46
615	251820162	401998.48	2189502.24
616	251820161	401988.73	2189511.84
617	251820160	401981.18	2189524.43
618	251820159	401979.49	2189545.25
619	251820158	401971.19	2189558.57
620	251820157	401930.75	2189593.24
621	251820156	401840.00	2189684.82
622	251820155	401816.67	2189715.89
623	251820154	401792.66	2189741.01
624	251820153	401753.76	2189770.48
625	251820152	401716.56	2189776.91
626	251820151	401700.04	2189795.39
627	251820150	401679.68	2189827.22
628	251820149	401621.09	2189892.29
629	251820148	401585.04	2189936.63
630	251820147	401564.49	2189987.06
631	251820146	401562.76	2190013.08
632	251820145	401555.83	2190038.32
633	251820144	401526.44	2190081.25
634	251820143	401521.06	2190100.55
635	251820142	401517.67	2190143.67
636	251820141	401497.73	2190208.24
637	251820140	401480.39	2190234.89
638	251820139	401455.07	2190242.14
639	251820138	401426.67	2190259.79

640	251820137	401410.08	2190286.45
641	251820136	401406.03	2190320.64
642	251820135	401409.97	2190373.48
643	251820134	401404.53	2190397.98
644	251820133	401381.35	2190414.92
645	251820132	401326.85	2190444.28
646	251820131	401259.59	2190486.94
647	251820130	401205.11	2190514.07
648	251820129	401183.53	2190518.37
649	251820128	401159.03	2190517.45
650	251820127	401147.65	2190541.92
651	251820126	401122.81	2190576.70
652	251820125	401077.45	2190613.88
653	251820124	401024.74	2190657.07
654	251820123	401002.35	2190668.06
655	251820122	400981.53	2190670.14
656	251820121	400965.98	2190665.57
657	251820120	400948.86	2190669.91
658	251820119	400944.24	2190683.36
659	251820118	401066.54	2190814.30
660	251820117	401088.73	2190836.55
661	251820116	401067.93	2190855.81
662	251820115	401075.98	2190885.29
663	251820114	401087.18	2190922.18
664	251820113	401089.19	2190947.98
665	251820112	401075.27	2190953.87
666	251820111	401051.92	2190956.84
667	251820110	400983.23	2190929.96
668	251820109	400963.66	2190925.80
669	251820108	400947.12	2190937.59
670	251820107	400936.92	2190949.16
671	251820106	400926.60	2190950.00
672	251820105	400906.85	2190948.50
673	251820104	400888.42	2190947.21
674	251820103	400877.10	2190954.00
675	251820102	400869.89	2190961.67
676	251820101	400873.85	2190974.01
677	251820100	400879.25	2190982.89
678	25182099	400914.08	2191008.48
679	25182098	400924.85	2191021.29
680	25182097	400936.81	2191042.02
681	25182096	400938.62	2191050.24
682	25182095	400929.04	2191050.78

683	25182094	400917.50	2191047.81
684	25182093	400869.75	2191031.67
685	25182092	400842.42	2191017.85
686	25182091	400831.12	2191028.05
687	25182090	400816.61	2191051.27
688	25182089	400809.17	2191118.30
689	25182088	400811.91	2191127.85
690	25182087	400856.05	2191127.94
691	25182086	400893.05	2191151.12
692	25182085	400914.17	2191177.66
693	25182084	400962.82	2191178.54
694	25182083	401002.69	2191194.45
695	25182082	401050.72	2191236.46
696	25182081	401073.86	2191237.03
697	25182080	401085.32	2191238.63
698	25182079	401084.18	2191246.05
699	25182078	401069.55	2191273.94
700	25182077	401117.28	2191312.57
701	25182076	401192.33	2191356.77
702	25182075	401213.83	2191380.50
703	25182074	401227.86	2191409.46
704	25182073	401209.80	2191407.05
705	25182072	401150.68	2191386.05
706	25182071	401120.88	2191372.59
707	25182070	401109.36	2191371.59
708	25182069	401101.01	2191392.16
709	25182068	401096.42	2191387.47
710	25182067	401090.66	2191367.11
711	25182066	401079.53	2191352.34
712	25182065	401044.71	2191334.42
713	25182064	401032.42	2191352.41
714	25182063	401030.09	2191385.23
715	25182062	401021.76	2191382.06
716	25182061	401012.80	2191371.55
717	25182060	401016.54	2191319.23
718	25182059	401001.59	2191300.25
719	25182058	400905.04	2191288.19
720	25182057	400812.21	2191240.93
721	25182056	400794.78	2191237.48
722	25182055	400773.86	2191239.92
723	25182054	400764.36	2191242.25
724	25182053	400777.31	2191283.72
725	25182052	400778.54	2191336.67



726	25182051	400769.95	2191338.43
727	25182050	400757.13	2191337.23
728	25182049	400748.06	2191333.86
729	25182048	400743.30	2191311.87
730	25182047	400729.76	2191304.31
731	25182046	400726.10	2191326.07
732	25182045	400724.28	2191346.92
733	25182044	400709.17	2191376.10
734	25182043	400710.12	2191385.33
735	25182042	400699.86	2191384.36
736	25182041	400690.80	2191393.87
737	25182040	400709.98	2191429.34
738	25182039	400672.55	2191404.80
739	25182038	400660.58	2191421.69
740	25182037	400654.20	2191438.17
741	25182036	400651.84	2191454.63
742	25182035	400657.15	2191485.03
743	25182034	400651.63	2191512.62
744	25182033	400646.43	2191523.54
745	25182032	400637.22	2191530.77
746	25182031	400644.30	2191548.90
747	25182030	400635.27	2191548.44
748	25182029	400621.87	2191539.46
749	25182028	400611.59	2191554.16
750	25182027	400600.40	2191563.49
751	25182026	400604.27	2191589.34
752	25182025	400602.72	2191628.32
753	25182024	400594.74	2191646.17
754	25182023	400450.74	2191869.82
755	25182022	400522.41	2192060.01
756	25182021	400544.23	2192107.03
757	25182020	400558.93	2192123.50
758	25182019	400566.95	2192138.43
759	25182018	400579.02	2192195.79
760	25182017	400596.48	2192233.11
761	25182016	400603.70	2192254.73
762	25182015	400604.20	2192279.28
763	25182014	400654.04	2192423.94
764	25182013	400664.62	2192481.29
765	25182012	400689.72	2192496.35
766	25182011	400723.76	2192509.24
767	25182010	400766.75	2192517.73
768	2518209	400792.96	2192517.04

769	2518208	400811.32	2192516.56
770	2518207	400860.27	2192523.61
771	2518206	400941.05	2192541.30
772	2518205	400969.82	2192560.85
773	2518204	401020.89	2192579.07
774	2518203	401091.29	2192594.45
775	2518202	401186.38	2192515.55
776	2518201	401597.91	2192804.43
777	25182	401616.30	2192811.00
778	25181	402051.55	2193116.23
779	08335913	402507.72	2193437.10
780	25180	402600.57	2193502.42
781	08335911	402938.84	2193739.10
782	08335910	403422.01	2194077.17
783	25179	403425.89	2194079.89
784	08335908	403468.98	2194110.28
785	08335907	403741.20	2194302.27
786	25178	403780.65	2194330.09
787	25177	404459.73	2194774.87
788	2517404	404846.61	2195086.00
789	2517403	404381.88	2195774.98
790	08335902	404376.99	2195840.40
791	08335901	404365.87	2195988.91
792	2517402	404340.43	2196328.93
793	2517401	404296.93	2196910.05
794	25174	404256.48	2197450.61
795	251731201	404200.74	2197944.06
796	2517312	404029.32	2197978.12
797	2517311	403958.99	2197970.50
798	2517310	403911.03	2197968.91
799	2517309	403776.45	2197971.31
800	2517308	403719.94	2197971.52
801	2517307	403694.11	2197985.93
802	2517306	403653.89	2198073.09
803	251730601	403642.41	2198164.86
804	251730602	403639.89	2198184.93
805	251730603	403651.85	2198192.04
806	251730604	403670.53	2198235.11
807	251730605	403677.96	2198271.74
808	251730606	403669.53	2198323.19
809	251730607	403656.13	2198366.29
810	251730608	403640.07	2198399.88
811	251730609	403616.11	2198444.47

812	2517306010	403592.19	2198482.79
813	2517306011	403566.43	2198511.57
814	2517306012	403529.39	2198539.59
815	2517306013	403486.23	2198561.04
816	2517306014	403423.42	2198589.37
817	2517306015	403356.51	2198620.34
818	2517306016	403256.48	2198685.55
819	25173	403276.60	2198707.42
820	08327788	403334.06	2198766.66
821	25172	403443.28	2198879.27
822	08327745	403603.89	2199062.57
823	25171	404301.35	2199858.60
824	25170	405084.66	2200968.70
825	25169	405345.64	2201346.65
826	08334450	405467.48	2201525.89
827	2516801	405575.74	2201685.16
828	08327458	405586.40	2201700.83
829	25168	405598.89	2201719.20
830	08000215	405695.22	2201627.33
831	08000216	405966.23	2201386.27
832	08000217	406319.21	2201076.13
833	08000218	406580.29	2200872.34
834	08000219	406710.48	2200795.45
835	08000220	406855.78	2200732.63
836	08000221	406914.47	2200712.20
837	08333249	407070.78	2200635.86
838	08000222	407206.05	2200569.80
839	08000223	407557.93	2200398.31
840	08000224	407746.31	2200306.36

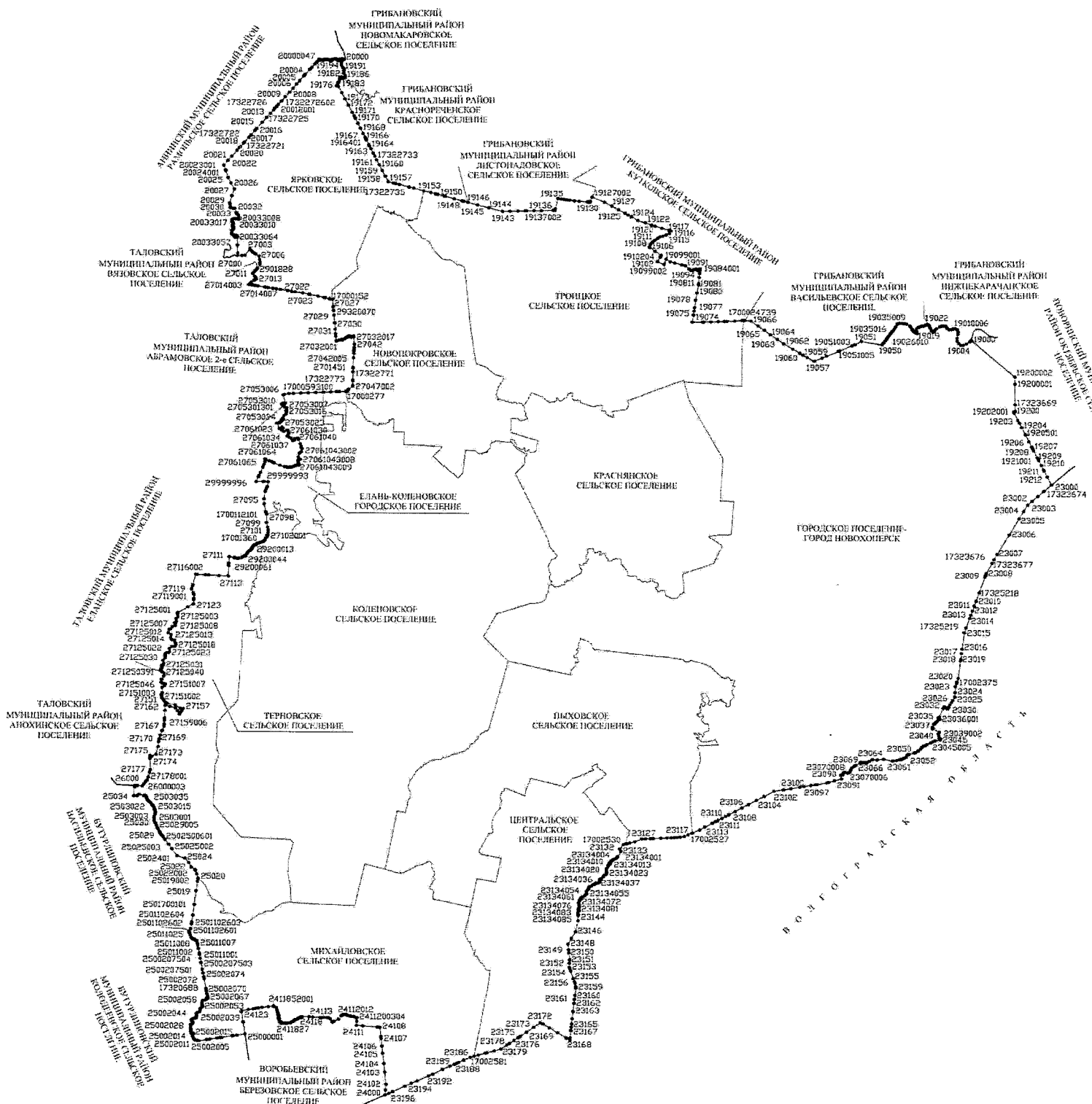
».

## Статья 2

Внести Закон Воронежской области от 12 ноября 2004 года № 68-ОЗ «Об установлении границ, объединении, наделении соответствующим статусом, определении административных центров муниципальных образований Новохоперского района» (Коммуна, 2004, 27 ноября; 2004, 4 декабря; информационная система «Портал Воронежской области в сети Интернет» ([www.govrn.ru](http://www.govrn.ru)), 2014, 31 декабря) следующие изменения:

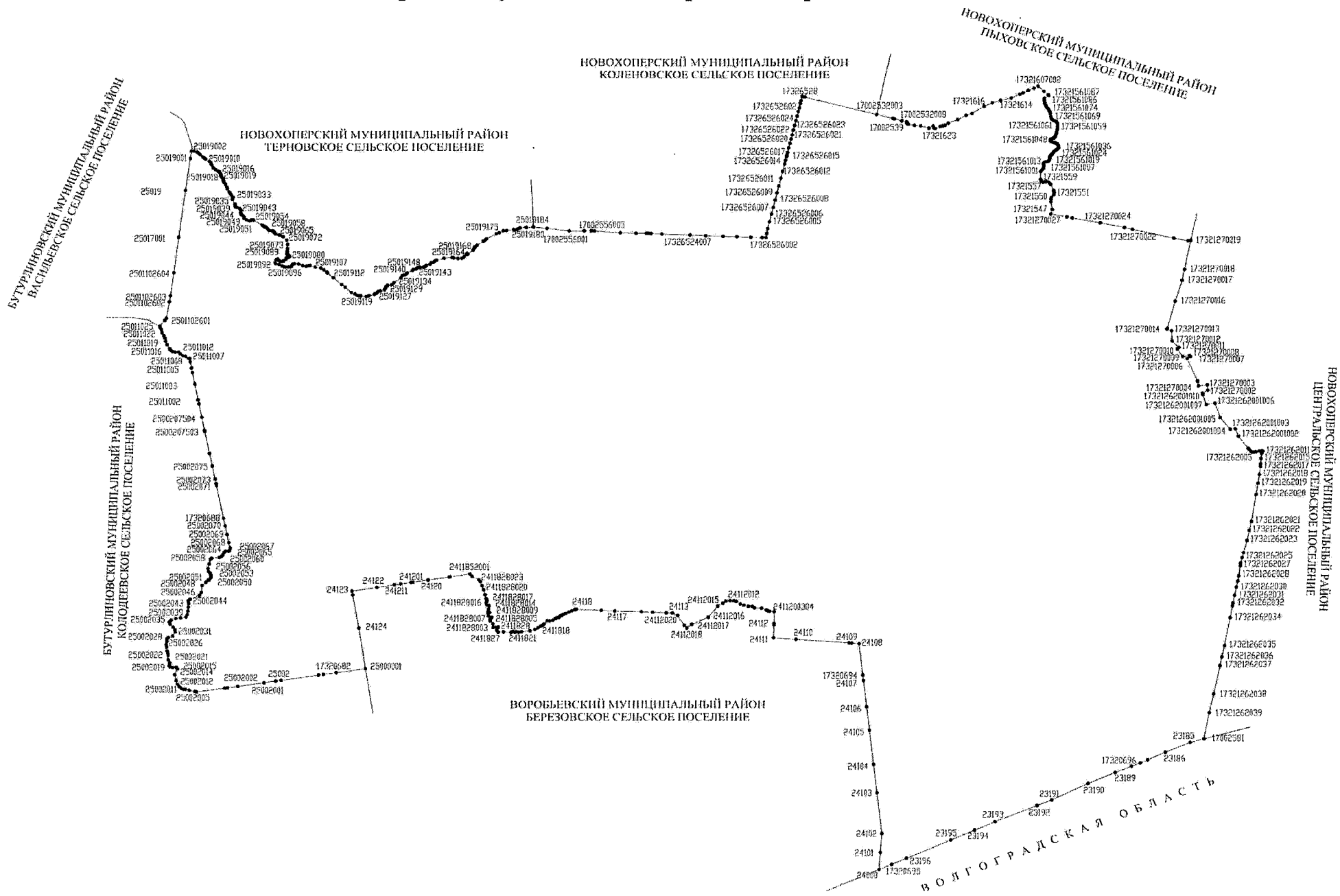
1) карту-схему границ Новохоперского муниципального района Воронежской области приложения 2 изложить в следующей редакции:

# «Карта-схема границ Новохоперского муниципального района Воронежской области»



2) карту-схему границ Михайловского сельского поселения Новохоперского муниципального района Воронежской области приложения 4 изложить в следующей редакции:

## «Карта-схема границ Михайловского сельского поселения Новохоперского муниципального района Воронежской области»



### Статья 3

Внести в Закон Воронежской области от 15 октября 2004 года № 63-ОЗ «Об установлении границ, наделении соответствующим статусом, определении административных центров отдельных муниципальных образований Воронежской области» (Коммуна, 2004, 26 октября; 2004, 2 ноября; 2004, 6 ноября; 2004, 11 ноября; 2004, 13 ноября; 2004, 16 ноября; 2004, 20 ноября; 2004, 23 ноября; 2004, 25 ноября; 2004, 2 декабря; информационная система «Портал Воронежской области в сети Интернет» ([www.govvtn.ru](http://www.govvtn.ru)), 2014, 31 декабря) следующие изменения:

1) в подразделе III раздела «Текстовое описание границ Бутурлиновского муниципального района Воронежской области» приложения 4.1:

а) в абзаце четвертом слова «стыка 08320670 границ Бутурлиновского муниципального района и Мужичанского, Березовского сельских поселений Воробьевского муниципального района» заменить цифрами «08320670»;

б) в абзаце пятом слово «стыка» исключить;

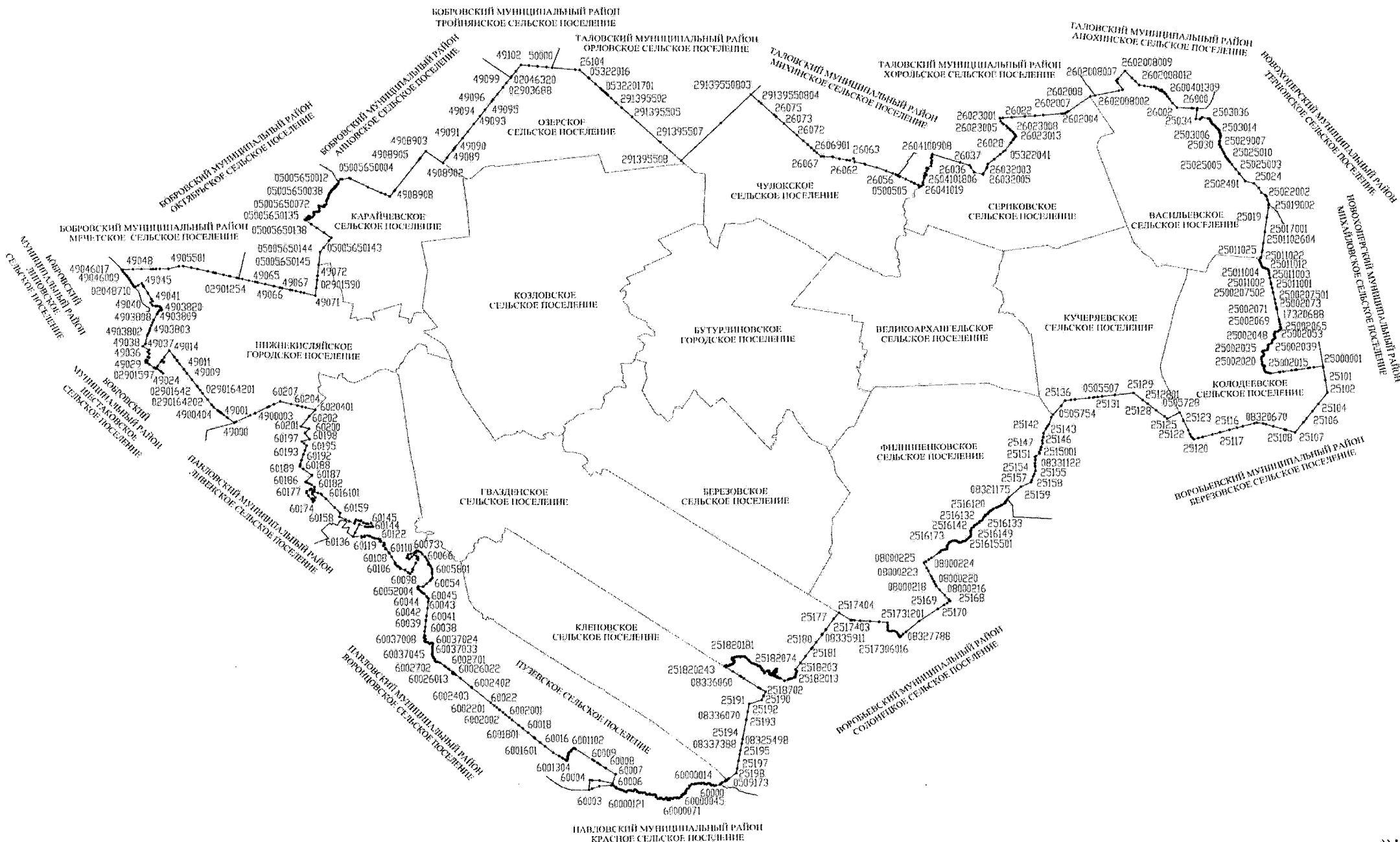
в) в абзаце десятом слово «Квашинского» заменить словом «Солонецкого»;

г) в абзаце тринадцатом слова «стыка 08327788 границ Бутурлиновского муниципального района и Квашинского, Солонецкого сельских поселений Воробьевского муниципального района» заменить цифрами «08327788»;

д) в абзаце четырнадцатом слово «стыка» исключить;

2) карту-схему границ Бутурлиновского муниципального района Воронежской области приложения 4.2 изложить в следующей редакции:

### «Карта-схема границ Бутурлиновского муниципального района Воронежской области





3) в приложении 4.3:

а) в подразделе II раздела «Текстовое описание границ Колодеевского сельского поселения Бутурлиновского муниципального района Воронежской области»:

- в абзаце четвертом слова «стыка 08320670 границ Колодеевского сельского поселения Бутурлиновского муниципального района и Мужичанского, Березовского сельских поселений Воробьевского муниципального района» заменить цифрами «08320670»;

- в абзаце пятом слово «стыка» исключить;

б) в подразделе III раздела «Текстовое описание границ Филиппенковского сельского поселения Бутурлиновского муниципального района Воронежской области»:

- в абзаце первом слово «Квашинского» заменить словом «Солонецкого»;

- в абзаце четвертом слова «стыка 08327788 границ Филиппенковского сельского поселения Бутурлиновского муниципального района и Квашинского, Солонецкого сельских поселений Воробьевского муниципального района» заменить цифрами «08327788»;

- в абзаце пятом слово «стыка» исключить;

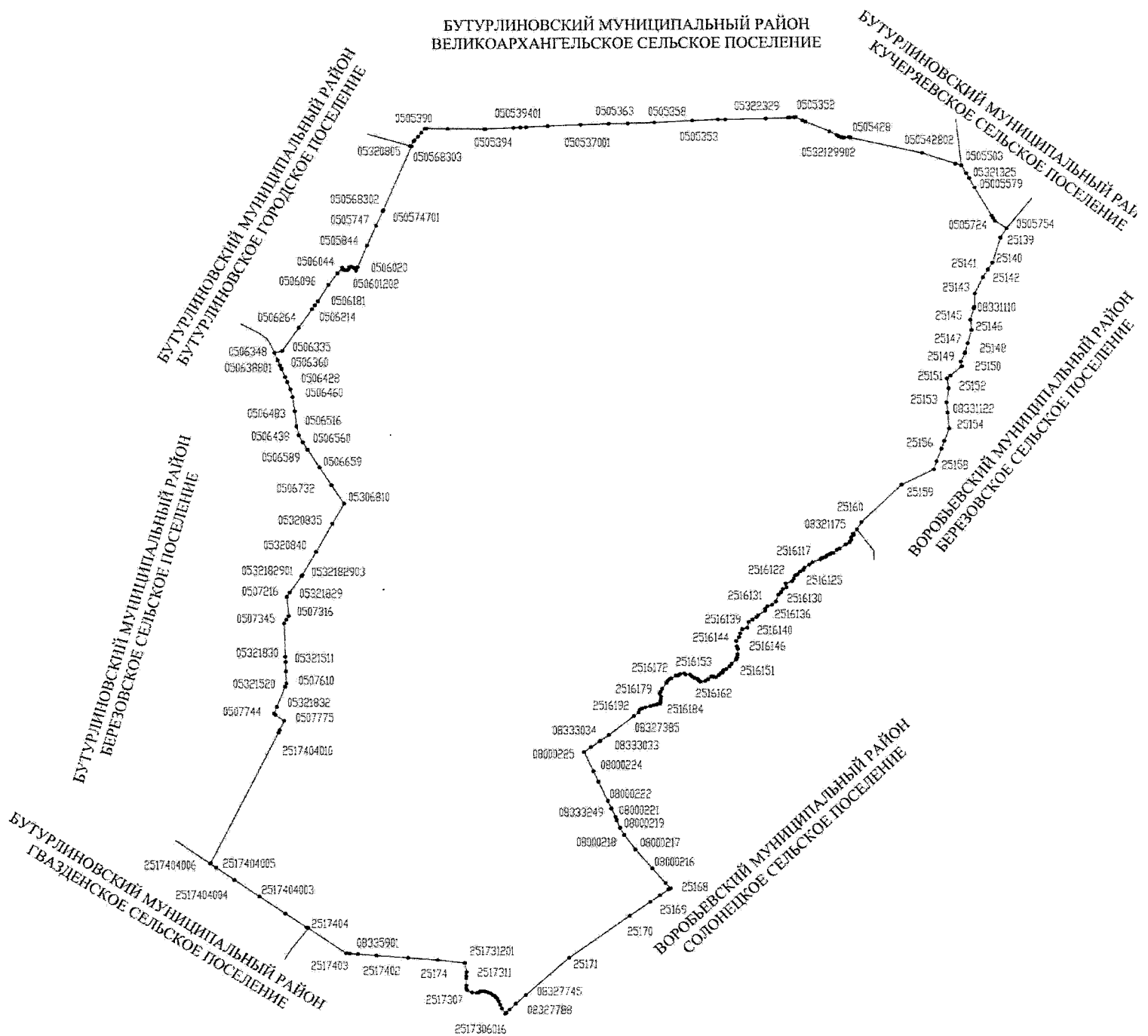
4) в приложении 4.4:

а) карту-схему границ Колодеевского сельского поселения Бутурлиновского муниципального района Воронежской области изложить в следующей редакции:



б) карту-схему границ Филиппенковского сельского поселения Бутурлиновского муниципального района Воронежской области изложить в следующей редакции:

**«Карта-схема границ Филиппенковского сельского поселения  
Бутурлиновского муниципального района  
Воронежской области**



5) в подразделе I раздела «Текстовое описание границ Калачеевского муниципального района Воронежской области» приложения 6.1:

а) в абзаце третьем слово «Руднянского» заменить словом «Воробьевского»;

б) в абзаце девятом слово «Руднянского» заменить словом «Воробьевского»;

в) в абзаце пятнадцатом слова «стыка 08328518 границ Калачеевского муниципального района и Никольского 1-го, Краснопольского сельских поселений Воробьевского муниципального района» заменить цифрами «08328518»;

г) в абзаце шестнадцатом слова «стыка 08328518» заменить цифрами «08328518»;

б) карту-схему границ Калачеевского муниципального района Воронежской области приложения 6.2 изложить в следующей редакции:

# «Карта-схема границ Калачеевского муниципального района Воронежской области»



ВО  
Л  
И  
П  
Е  
Ц  
К  
А  
Я  
О  
Б  
Л  
А  
С  
Т  
Ь

7) в приложении 6.3:

а) в абзаце четвертом подраздела I раздела «Текстовое описание границ Краснобратского сельского поселения Калачеевского муниципального района Воронежской области» слово «Руднянского» заменить словом «Воробьевского»;

б) в подразделе I раздела «Текстовое описание границ Подгоренского сельского поселения Калачеевского муниципального района Воронежской области»:

- в абзаце четвертом слова «стыка 08328518 границ Подгоренского сельского поселения Калачеевского муниципального района и Никольского 1-го, Краснопольского сельских поселений Воробьевского муниципального района» заменить цифрами «08328518»;

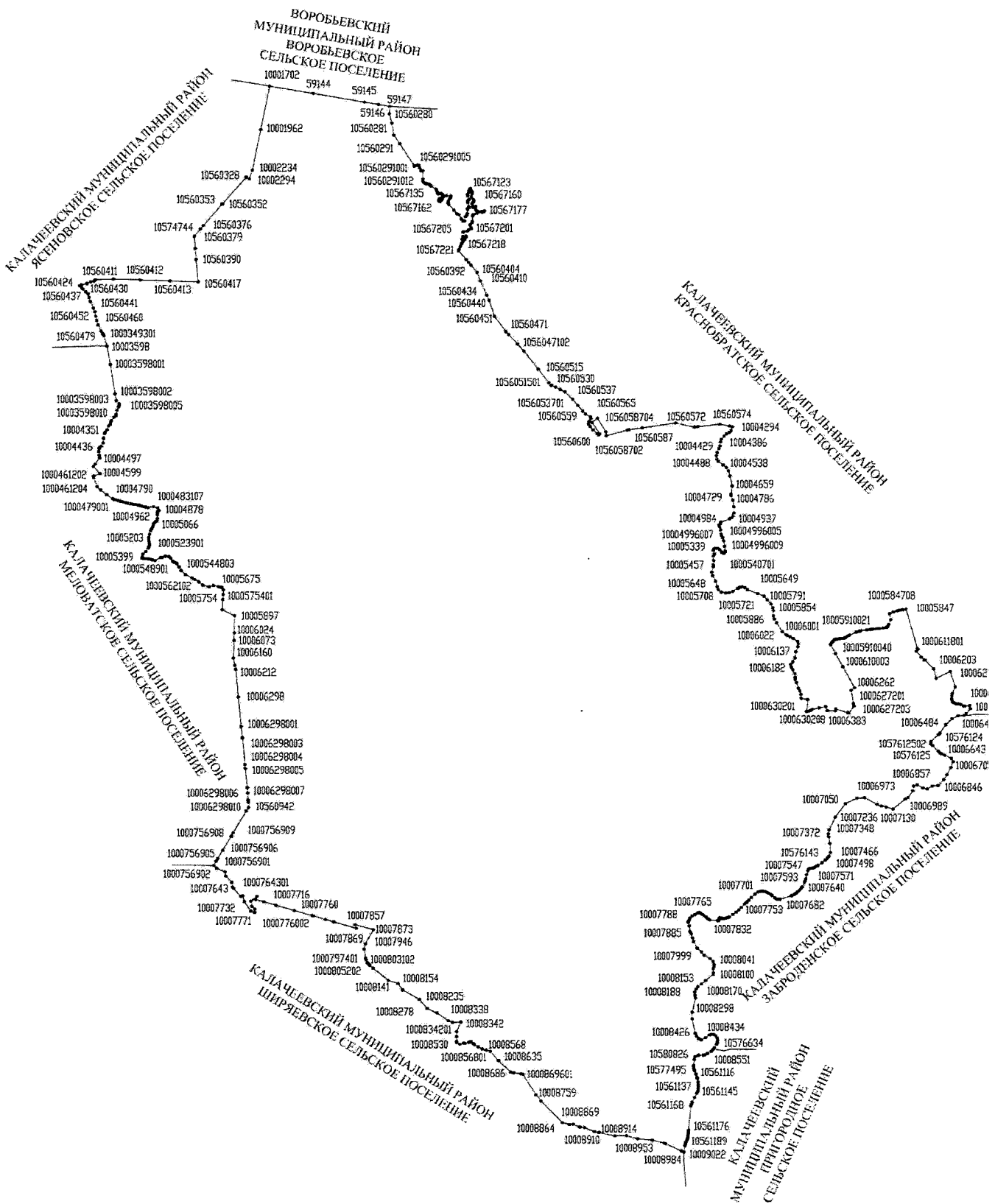
- в абзаце пятом слова «стыка 08328518» заменить цифрами «08328518»;

в) в абзаце втором подраздела I раздела «Текстовое описание границ Ясеновского сельского поселения Калачеевского муниципального района Воронежской области» слово «Руднянского» заменить словом «Воробьевского»;

8) в приложении 6.4:

а) карту-схему границ городского поселения – город Калач Калачеевского муниципального района Воронежской области изложить в следующей редакции:

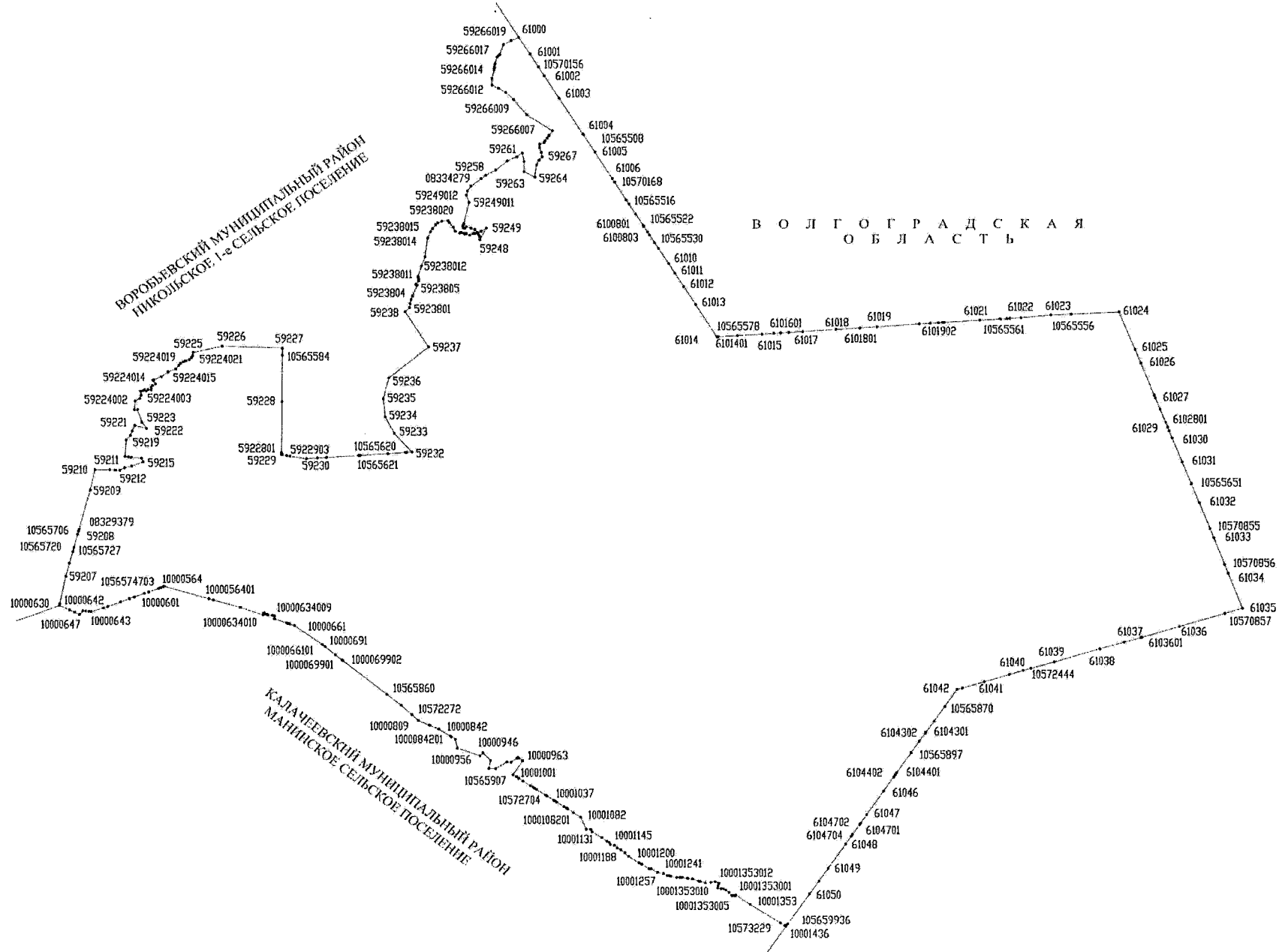
### «Карта-схема границ городского поселения – город Калач Калачеевского муниципального района Воронежской области



б) карту-схему границ Коренновского сельского поселения Калачевского муниципального района Воронежской области изложить в следующей редакции:

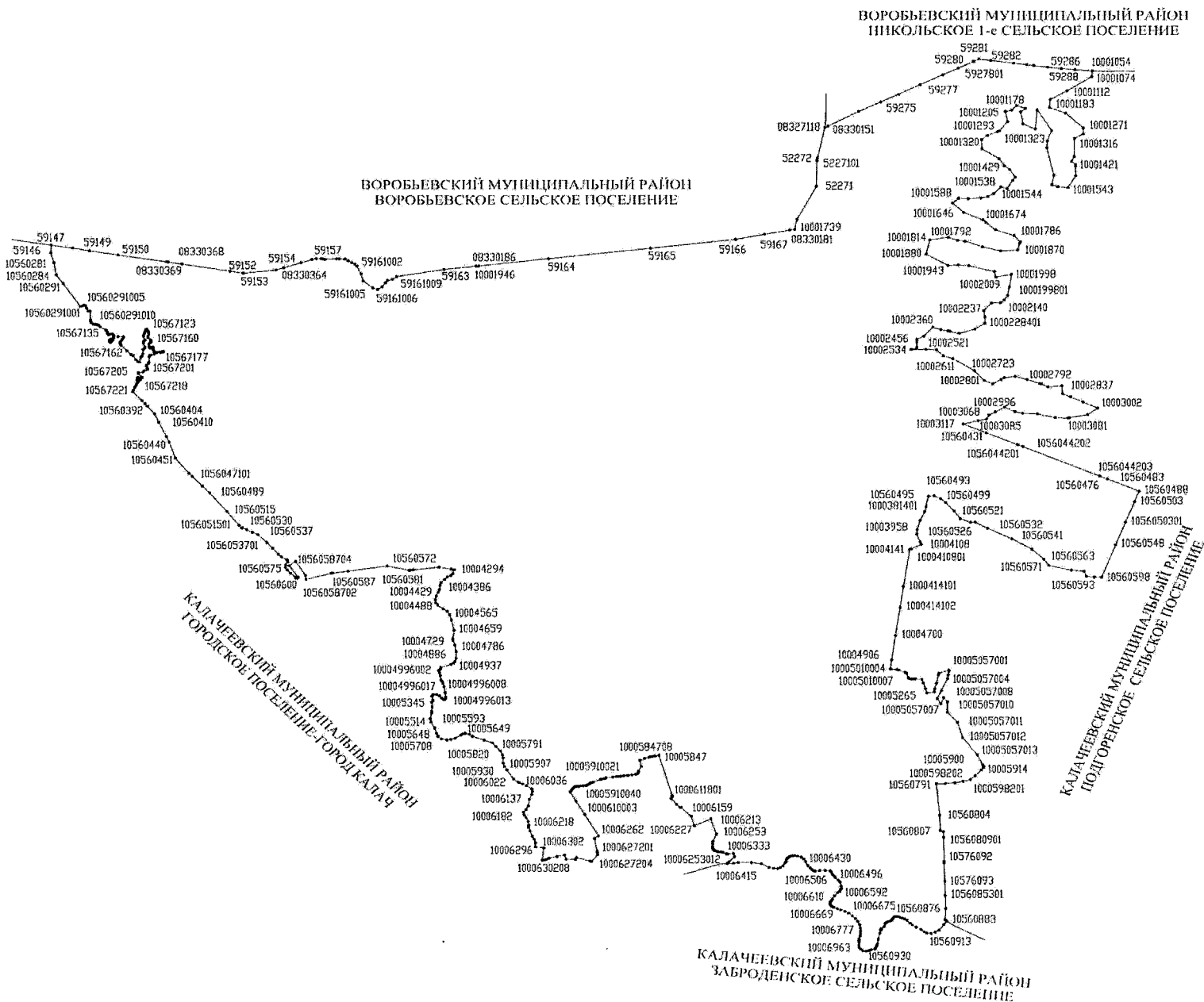


**«Карта-схема границ Коренновского сельского поселения Калачеевского муниципального района Воронежской области**



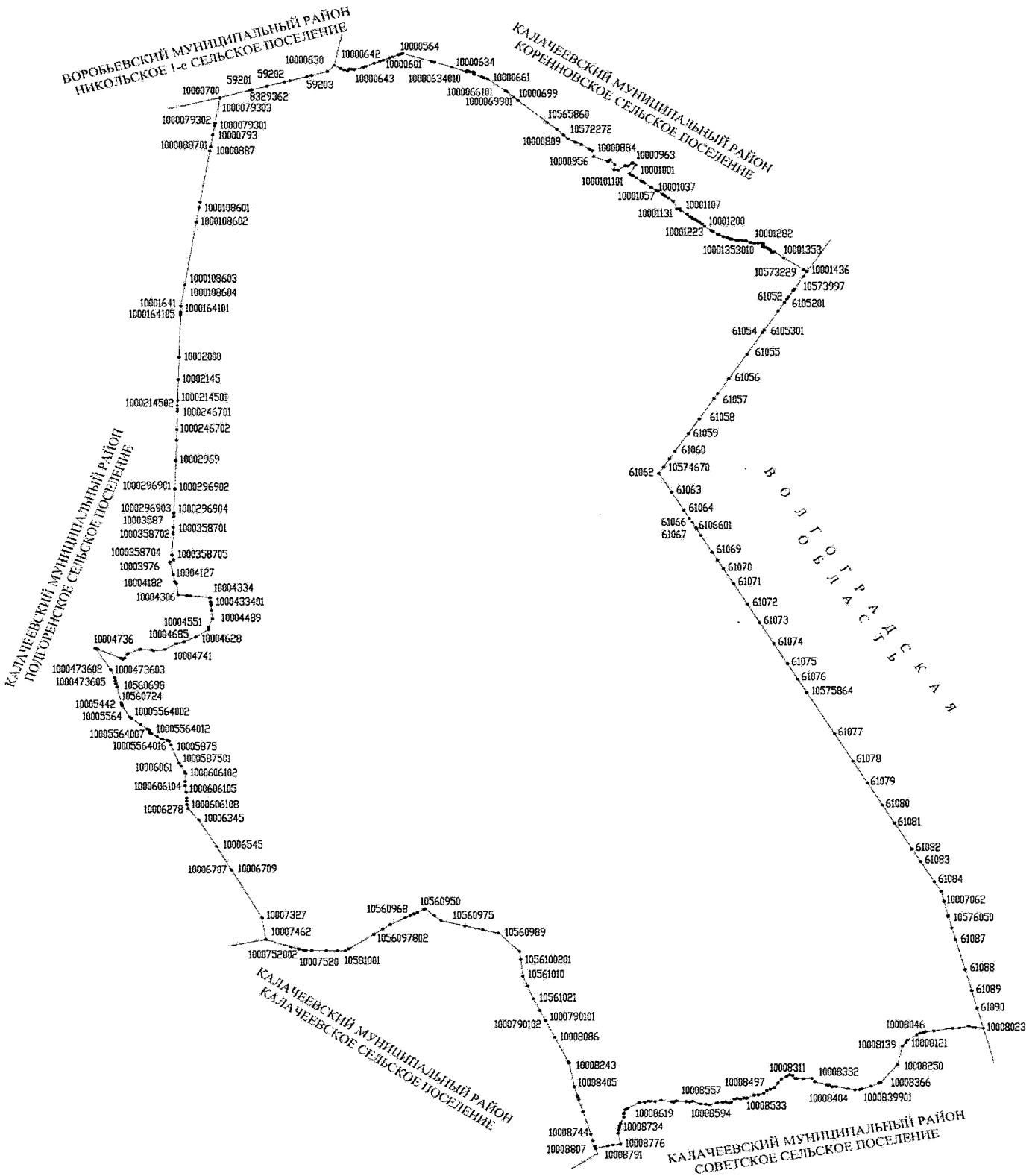
в) карту-схему границ Краснобратского сельского поселения Калачевского муниципального района Воронежской области изложить в следующей редакции:

## «Карта-схема границ Краснобротского сельского поселения Калачеевского муниципального района Воронежской области



г) карту-схему границ Манинского сельского поселения Калачеевского муниципального района Воронежской области изложить в следующей редакции:

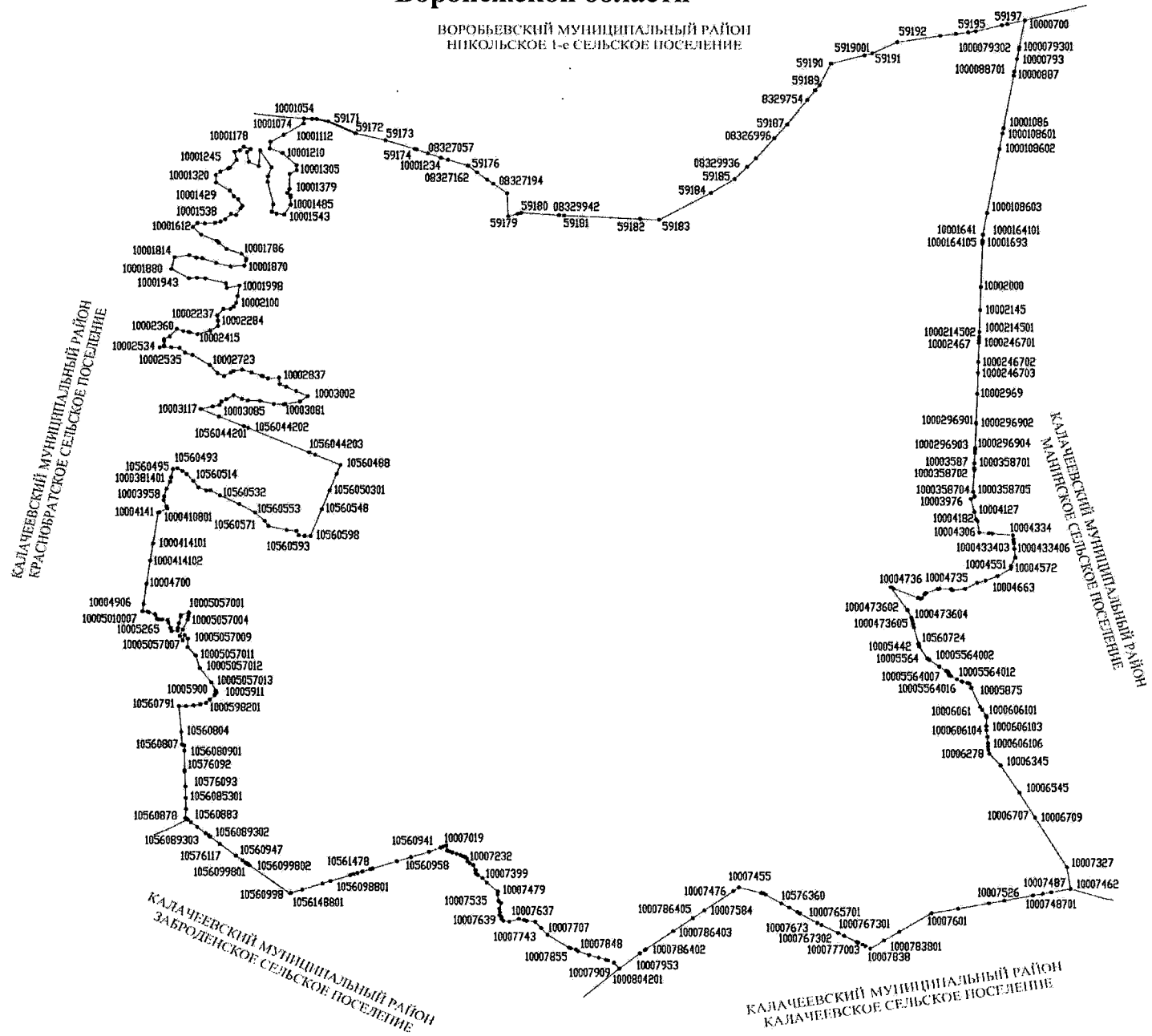
«Карта-схема границ Манинского сельского поселения Калачеевского муниципального района Воронежской области»



»;

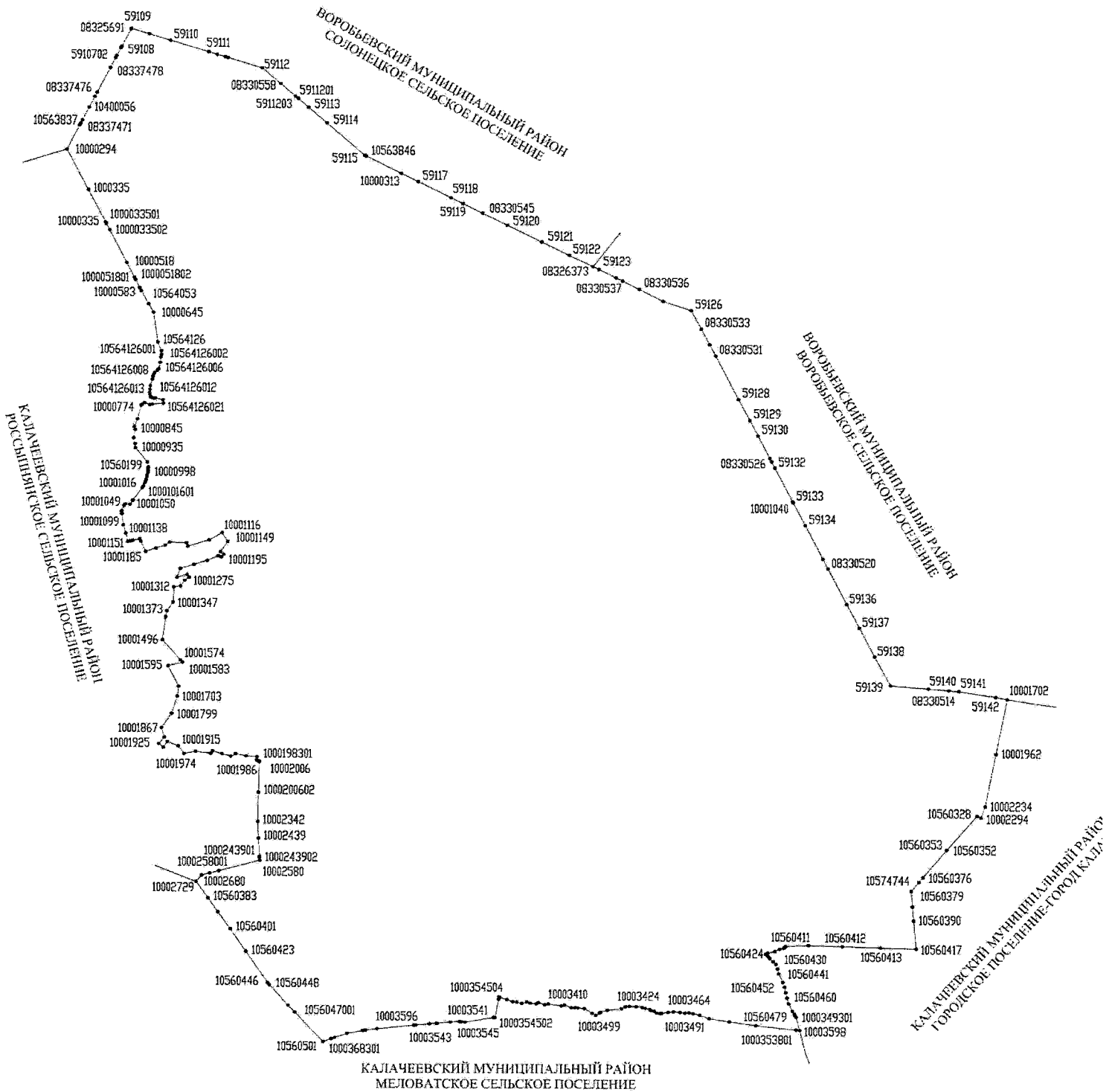
д) карту-схему границ Подгоренского сельского поселения Калачевского муниципального района Воронежской области изложить в следующей редакции:

# «Карта-схема границ Подгоренского сельского поселения Калачеевского муниципального района Воронежской области



е) карту-схему границ Ясеновского сельского поселения Калачеевского муниципального района Воронежской области изложить в следующей редакции:

**«Карта-схема границ Ясеновского сельского поселения  
Калачеевского муниципального района  
Воронежской области**



**Статья 4**

Настоящий Закон Воронежской области вступает в силу по истечении 10 дней со дня его официального опубликования.

**Губернатор Воронежской области**  
02.03.2015  
19-03  
г. Воронеж



**А.В. Гордеев**