



# ВОРОНЕЖСКАЯ ОБЛАСТЬ

## ЗАКОН

### О ВНЕСЕНИИ ИЗМЕНЕНИЙ В ОТДЕЛЬНЫЕ ЗАКОНОДАТЕЛЬНЫЕ АКТЫ ВОРОНЕЖСКОЙ ОБЛАСТИ

Принят областной Думой 10 апреля 2015 года

#### Статья 1

Внести в Закон Воронежской области от 2 декабря 2004 года № 88-ОЗ «Об установлении границ, наделении соответствующим статусом, определении административных центров муниципальных образований Грибановского, Каширского, Острогожского, Семилукского, Таловского, Хохольского районов и города Нововоронеж» (Коммуна, 2004, 4 декабря; 2005, 13 января; 2005, 25 января; 2005, 17 февраля; информационная система «Портал Воронежской области в сети Интернет» ([www.govvn.ru](http://www.govvn.ru)), 2014, 31 декабря) следующие изменения:

1) в статье 6:

а) в абзаце третьем слова «Еманчанского сельсовета,», «Рудкинского сельсовета,», «Хохольского сельсовета,» исключить;

б) в абзаце четвертом слова «Еманчанский сельсовет,», «Рудкинский сельсовет,», «Хохольский сельсовет,» исключить;

в) абзац шестой дополнить словами «, село Хохол, село Верхненикольское, поселок Кузиха, поселок Мамончиха, хутор Силипяги, село Еманча 1-я»;

г) абзац девятый дополнить словами «, село Рудкино, село Ивановка»;

д) абзац десятый признать утратившим силу;

е) абзац шестнадцатый признать утратившим силу;

ж) абзац девятнадцатый признать утратившим силу;

з) абзац двадцать пятый признать утратившим силу;

и) абзац тридцать первый признать утратившим силу;

к) абзац тридцать четвертый признать утратившим силу;

2) в подразделе V раздела «Текстовое описание границ Семилукского муниципального района Воронежской области» приложения 4.1:

а) в абзаце двадцать седьмом слова «Петинского, Еманчанского сельских поселений» заменить словами «Петинского сельского поселения, Хохольского городского поселения»;

б) в абзаце тридцать третьем слова «стыка 31203028 границ Семилукского муниципального района и Хохольского городского поселения, Еманчанского сельского поселения Хохольского муниципального района» заменить цифрами «31203028»;

в) в абзаце тридцать четвертом слово «стыка» исключить;

г) в абзаце шестидесятом слова «стыка 31000127 границ Семилукского муниципального района и Хохольского городского поселения, Хохольского сельского поселения Хохольского муниципального района» заменить цифрами «31000127»;

д) в абзаце шестьдесят первом слово «стыка» исключить;

3) в приложении 4.2:

а) карту-схему границ Семилукского муниципального района Воронежской области изложить в следующей редакции:





4) в приложении 4.3:

а) в подразделе I раздела «Текстовое описание границ Стрелицкого городского поселения Семилукского муниципального района Воронежской области»:

- в абзаце втором слова «стыка 31203028 границ Стрелицкого городского поселения Семилукского муниципального района и Хохольского городского поселения, Еманчанского сельского поселения Хохольского муниципального района» заменить цифрами «31203028»;

- в абзаце третьем слово «стыка» исключить;

б) в абзаце двадцать седьмом подраздела IX раздела «Текстовое описание границ Девицкого сельского поселения Семилукского муниципального района Воронежской области» слова «Петинского, Еманчанского сельских поселений» заменить словами «Петинского сельского поселения, Хохольского городского поселения»;

в) в подразделе VI раздела «Текстовое описание границ Лосевского сельского поселения Семилукского муниципального района Воронежской области»:

- в абзаце четвертом слова «стыка 31000127 границ Лосевского сельского поселения Семилукского муниципального района и Хохольского городского поселения, Хохольского сельского поселения Хохольского муниципального района» заменить цифрами «31000127»;

- в абзаце пятом слово «стыка» исключить;

5) в приложении 4.4:

а) карту-схему границ Стрелицкого городского поселения Семилукского муниципального района Воронежской области изложить в следующей редакции:



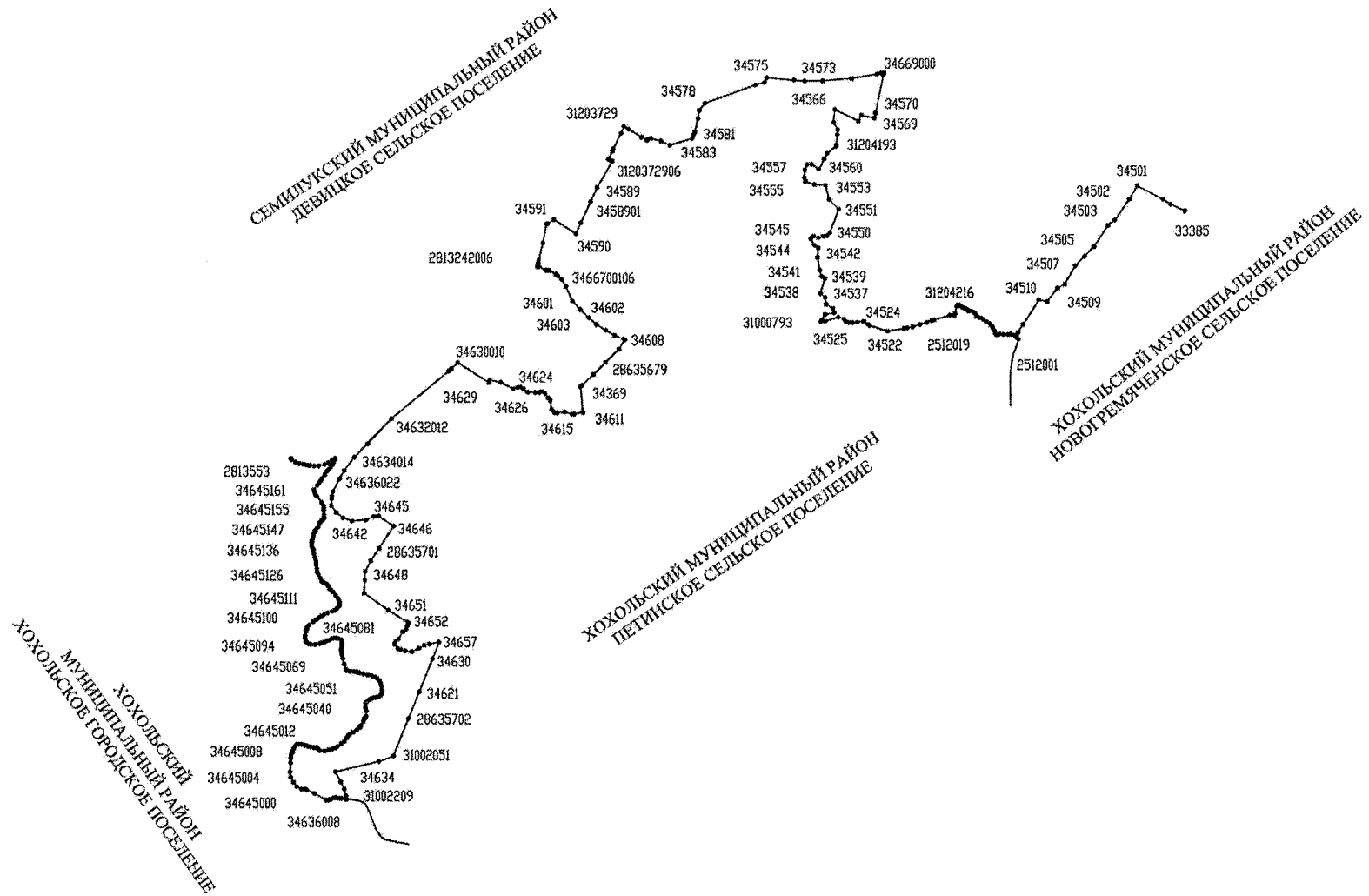
б) карту-схему границ Девицкого сельского поселения Семилукского муниципального района Воронежской области изложить в следующей редакции:





в) карту-схему границы Девицкого сельского поселения Семилукского муниципального района по смежеству с Хохольским муниципальным районом Воронежской области от точки 33385 до точки 2813553 изложить в следующей редакции:

**«Карта-схема границы Девицкого сельского поселения  
Семилуцкого муниципального района по смежеству с Хохольским муниципальным районом  
Воронежской области  
от точки 33385 до точки 2813553**



г) карту-схему границ Лосевского сельского поселения Семилукского муниципального района Воронежской области изложить в следующей редакции:



д) карту-схему границ Нижневедугского сельского поселения Семилукского муниципального района Воронежской области изложить в следующей редакции:



б) в разделе «Текстовое описание границ Хохольского муниципального района Воронежской области» приложения 6.1:

а) в подразделе I:

- в абзаце пятом слова «стыка 31000127 границ Хохольского сельского поселения, Хохольского городского поселения Хохольского муниципального района и Семилукского муниципального района» заменить цифрами «31000127»;

- в абзаце шестом слово «стыка» исключить;

- в абзаце тридцать втором слова «стыка 31203028 границ Хохольского городского поселения, Еманчанского сельского поселения Хохольского муниципального района и Семилукского муниципального района» заменить цифрами «31203028»;

- в абзаце тридцать третьем слово «стыка» исключить;

- в абзаце тридцать восьмом слова «Еманчанского, Петинского сельских поселений» заменить словами «Хохольского городского поселения, Петинского сельского поселения»;

б) в подразделе VII:

- в абзаце двадцать пятом слова «Хохольского, Староникольского сельских поселений» заменить словами «Хохольского городского поселения, Староникольского сельского поселения»;

- в абзаце сорок пятом цифры «58034,7» заменить цифрами «57988,5»;

7) карту-схему границ Хохольского муниципального района Воронежской области приложения 6.2 изложить в следующей редакции:





8) в приложении 6.3:

а) раздел «Текстовое описание границ Хохольского городского поселения Хохольского муниципального района Воронежской области» изложить в следующей редакции:

**«ТЕКСТОВОЕ ОПИСАНИЕ  
ГРАНИЦ ХОХОЛЬСКОГО ГОРОДСКОГО ПОСЕЛЕНИЯ  
ХОХОЛЬСКОГО МУНИЦИПАЛЬНОГО РАЙОНА  
ВОРОНЕЖСКОЙ ОБЛАСТИ**

I. Линия прохождения границы Хохольского городского поселения по смежеству с Семилукским муниципальным районом

От точки стыка 04000 границ Хохольского городского поселения, Семилукского и Нижнедевицкого муниципальных районов линия границы идет в северо-восточном направлении по северной стороне садоводческого некоммерческого товарищества «Эфир», затем по сельскохозяйственным угодьям, пересекает балку Осетров Лог, снова по сельскохозяйственным угодьям, далее по северной стороне садоводческого некоммерческого товарищества «Нива» до точки 34711.

От точки 34711 линия границы идет в юго-восточном направлении по северной стороне садоводческого некоммерческого товарищества «Нива» до точки стыка 28230000 границ Хохольского городского поселения Хохольского муниципального района и Нижневедутского, Лосевского сельских поселений Семилукского муниципального района.

От точки стыка 28230000 линия границы идет в юго-восточном направлении по северной стороне садоводческого некоммерческого товарищества «Нива», далее по сельскохозяйственным угодьям до точки 31000124.

От точки 31000124 линия границы идет в северо-восточном направлении по лесной полосе до точки 2812089.

От точки 2812089 линия границы идет в юго-восточном направлении по северной стороне Юго-Восточной железной дороги до точки 31000127.

От точки 31000127 линия границы идет в северо-восточном направлении по восточной стороне лесной полосы, далее по сельскохозяйственным угодьям до точки 2811812.

От точки 2811812 линия границы идет в общем восточном направлении по южной стороне балки Болохов Лог, затем по балке Болохов Лог до точки 34689012.

От точки 34689012 линия границы идет в южном направлении по балке, далее по сельскохозяйственным угодьям до точки 34689.

От точки 34689 линия границы идет в юго-восточном направлении по сельскохозяйственным угодьям до точки стыка 2812249 границ Хохольского городского поселения Хохольского муниципального района и Лосевского, Латненского сельских поселений Семилукского муниципального района.

От точки стыка 2812249 линия границы идет в юго-восточном направлении по сельскохозяйственным угодьям, затем между потребительским садоводческим кооперативом «Романтик» и садоводческим некоммерческим товариществом «Агрегат» до точки 34684008.

От точки 34684008 линия границы идет в северо-восточном направлении между потребительским садоводческим кооперативом «Романтик» и садоводческим некоммерческим товариществом «Агрегат» до точки 34684006.

От точки 34684006 линия границы идет в общем юго-восточном направлении между потребительским садоводческим кооперативом «Романтик» и садоводческим некоммерческим товариществом «Агрегат» до точки 28635283.

От точки 28635283 линия границы идет в общем восточном направлении между потребительским садоводческим кооперативом «Романтик» и садоводческим некоммерческим товариществом «Агрегат» до точки 34681.

От точки 34681 линия границы идет в юго-западном направлении по восточной стороне потребительского садоводческого кооператива «Романтик», затем по сельскохозяйственным угодьям до точки стыка 28511374 границ Хохольского городского поселения Хохольского муниципального района и Латненского, Девицкого сельских поселений Семилукского муниципального района.

От точки стыка 28511374 линия границы идет в юго-западном направлении по сельскохозяйственным угодьям, по северной стороне полосы отвода Юго-Восточной железной дороги, пересекает Юго-Восточную железную дорогу, далее по южной стороне Юго-Восточной железной дороги, по балке, пересекает автомобильную дорогу «Курск – Воронеж – Борисоглебск до магистрали Каспий» до точки 34676.

От точки 34676 линия границы идет в западном направлении по сельскохозяйственным угодьям, по лесной полосе до точки 34675.

От точки 34675 линия границы идет в юго-восточном направлении по лесной полосе, затем по сельскохозяйственным угодьям, далее по восточной стороне пруда до точки 34670.

От точки 34670 линия границы идет в юго-западном направлении по восточной стороне пруда до точки 34669.

От точки 34669 линия границы идет в юго-восточном направлении по сельскохозяйственным угодьям, по балке Гремячий Лог до точки 28635640.

От точки 28635640 линия границы идет в северо-восточном направлении по северной стороне приусадебных земельных участков рабочего поселка Хохольский до точки стыка 28635006 границ Хохольского городского поселения Хохольского муниципального района и Девицкого сельского поселения, Стрелицкого городского поселения Семилукского муниципального района.

От точки стыка 28635006 линия границы идет в юго-восточном направлении по восточной стороне приусадебных земельных участков рабочего поселка Хохольский до точки 3464523935.

От точки 3464523935 линия границы идет в юго-западном направлении по южной стороне приусадебных земельных участков рабочего поселка Хохольский до точки 3464523934.

От точки 3464523934 линия границы идет в юго-восточном направлении по южной стороне приусадебных земельных участков рабочего поселка Хохольский до точки 3464523932.

От точки 3464523932 линия границы идет в юго-западном направлении по южной стороне приусадебных земельных участков рабочего поселка Хохольский до точки 3464523931.

От точки 3464523931 линия границы идет в северо-западном направлении по южной стороне приусадебных земельных участков рабочего поселка Хохольский до точки 3464523928.

От точки 3464523928 линия границы идет в юго-западном направлении по южной стороне приусадебных земельных участков рабочего поселка Хохольский до точки 3464523927.

От точки 3464523927 линия границы идет в юго-восточном направлении по южной стороне приусадебных земельных участков рабочего поселка Хохольский до точки 3464523919.

От точки 3464523919 линия границы идет в юго-западном направлении по южной стороне приусадебных земельных участков рабочего поселка Хохольский, затем по сельскохозяйственным угодьям до точки 3464523915.

От точки 3464523915 линия границы идет в юго-восточном направлении по сельскохозяйственным угодьям, по восточной стороне приусадебных земельных участков рабочего поселка Хохольский до точки 3464523910.

От точки 3464523910 линия границы идет в северо-восточном направлении по северной стороне приусадебных земельных участков рабочего поселка Хохольский до точки 3464523907.

От точки 3464523907 линия границы идет в юго-восточном направлении по восточной стороне приусадебных земельных участков рабочего поселка Хохольский, далее по древесно-кустарниковой растительности, затем пересекает реку Девица, далее по древесно-кустарниковой растительности вдоль реки Девица до точки 31001317.

От точки 31001317 линия границы идет в северо-восточном направлении по древесно-кустарниковой растительности вдоль реки Девица до точки 31203028.

От точки 31203028 линия границы идет в северо-восточном направлении по древесно-кустарниковой растительности вдоль реки Девица до точки 34645198.

От точки 34645198 линия границы идет в юго-восточном направлении по древесно-кустарниковой растительности вдоль реки Девица до точ-

ки стыка 2813553 границ Хохольского городского поселения Хохольского муниципального района и Девицкого сельского поселения, Стрелицкого городского поселения Семилукского муниципального района.

От точки стыка 2813553 линия границы идет в юго-восточном направлении по древесно-кустарниковой растительности вдоль реки Девица до точки 34645179.

От точки 34645179 линия границы идет в северо-восточном направлении по древесно-кустарниковой растительности вдоль реки Девица до точки 34645174.

От точки 34645174 линия границы идет в общем южном направлении по древесно-кустарниковой растительности вдоль реки Еманча до точки 34636000.

От точки 34636000 линия границы идет в северном направлении по древесно-кустарниковой растительности вдоль реки Еманча до точки стыка 31002209 границ Хохольского городского поселения, Петинского сельского поселения и Семилукского муниципального района.

Протяженность границы Хохольского городского поселения по смежеству с Семилукским муниципальным районом составляет 34156,7 м.

II. Линия прохождения границы Хохольского городского поселения по смежеству с Петинским сельским поселением

От точки стыка 31002209 границ Хохольского городского поселения, Петинского сельского поселения и Семилукского муниципального района линия границы идет в общем южном направлении по древесно-кустарниковой растительности вдоль реки Еманча, пересекает реку Еманча, снова по древесно-кустарниковой растительности вдоль реки Еманча до точки 31200935.

От точки 31200935 линия границы в северо-восточном направлении пересекает реку Еманча, затем пересекает балку до точки 31200930.

От точки 31200930 линия границы идет в юго-восточном направлении по сельскохозяйственным угодьям до точки 31002637.

От точки 31002637 линия границы идет в северо-восточном направлении по сельскохозяйственным угодьям, затем по южной стороне лесной полосы, снова по сельскохозяйственным угодьям до точки 31203043.

От точки 31203043 линия границы идет в юго-восточном направлении по восточной стороне лесной полосы, пересекает балку, далее по древесно-кустарниковой растительности до точки 31203061.

От точки 31203061 линия границы идет в юго-западном направлении по западной границе земель лесного фонда (урочище Россошное) до точки 31201257.

От точки 31201257 линия границы идет в северо-восточном направлении по южной границе земель лесного фонда (урочище Россошное) до точки 3120119301.

От точки 3120119301 линия границы идет в юго-восточном направлении по южной границе земель лесного фонда (урочище Россошное), по восточной границе садоводческого товарищества до точки 31002948.

От точки 31002948 линия границы идет в юго-западном направлении по восточной границе садоводческого товарищества, по сельскохозяйственным угодьям, пересекает автомобильную дорогу «Воронеж – Луганск» – пгт Хохольский, затем по восточной стороне потребительского кооператива садоводов «Весна» до точки 31003172.

От точки 31003172 линия границы идет в северо-западном направлении по северной стороне некоммерческого садоводческого товарищества «Мичуринец» до точки 3100317202.

От точки 3100317202 линия границы идет в юго-западном направлении по северной стороне некоммерческого садоводческого товарищества «Мичуринец» до точки стыка 3100317206 границ Хохольского городского поселения, Гремяченского и Петинского сельских поселений.

Протяженность границы Хохольского городского поселения по смежеству с Петинским сельским поселением составляет 8922,3 м.

III. Линия прохождения границы Хохольского городского поселения по смежеству с Гремяченским сельским поселением

От точки стыка 3100317206 границ Хохольского городского поселения, Гремяченского и Петинского сельских поселений линия границы идет в юго-западном направлении по северной стороне некоммерческого садоводческого товарищества «Мичуринец», по сельскохозяйственным угодьям, пересекает реку Еманча, далее по древесно-кустарниковой растительности, затем по южной стороне приусадебных земельных участков села Дмитриевка до точки 3100320302.

От точки 3100320302 линия границы в северо-западном направлении пересекает автомобильную дорогу «Воронеж – Луганск» – Хохольский – с. Дмитриевка до точки 3100320301.

От точки 3100320301 линия границы идет в западном направлении по сельскохозяйственным угодьям, по лесной полосе, снова по сельскохозяйственным угодьям до точки 31201722.

От точки 31201722 линия границы идет в северном направлении по сельскохозяйственным угодьям до точки 31003130.

От точки 31003130 линия границы идет в западном направлении по автомобильной дороге «Воронеж – Луганск» – пгт Хохольский до точки 31003117.

От точки 31003117 линия границы идет в юго-восточном направлении по сельскохозяйственным угодьям до точки стыка 31201748 границ Хохольского городского поселения, Гремяченского и Староникольского сельских поселений.

Протяженность границы Хохольского городского поселения по смежеству с Гремяченским сельским поселением составляет 8384,9 м.

IV. Линия прохождения границы Хохольского городского поселения по смежеству со Староникольским сельским поселением

От точки стыка 31201748 границ Хохольского городского поселения, Гремяченского и Староникольского сельских поселений линия границы идет в общем западном направлении по сельскохозяйственным угодьям, по северной стороне лесной полосы, далее снова по сельскохозяйственным угодьям до точки 31201739.

От точки 31201739 линия границы идет в северном направлении по лесной полосе, затем по сельскохозяйственным угодьям до точки 31000098.

От точки 31000098 линия границы идет в северо-западном направлении по сельскохозяйственным угодьям, по южной стороне лесной полосы до точки 31203093.

От точки 31203093 линия границы идет в северо-западном направлении по южной стороне лесной полосы, по сельскохозяйственным угодьям, снова по южной стороне лесной полосы, по сельскохозяйственным угодьям до точки 31000094.

От точки 31000094 линия границы идет в юго-западном направлении по сельскохозяйственным угодьям, по восточной стороне лесной полосы, пересекает овраг, снова по восточной стороне лесной полосы, по сельскохозяйственным угодьям, пересекает автомобильную дорогу «Курск – Борисоглебск» – Хохольский – Репьевка, по лесной полосе, затем по восточной стороне лесной полосы до точки 31203129.

От точки 31203129 линия границы идет в северо-западном направлении по южной стороне лесной полосы, затем по сельскохозяйственным угодьям до точки 31203126.

От точки 31203126 линия границы идет в юго-восточном направлении по сельскохозяйственным угодьям, затем по балке до точки 31203142.

От точки 31203142 линия границы идет в юго-западном направлении по балке, затем по древесно-кустарниковой растительности, по сельскохозяйственным угодьям, пересекает балку, снова по сельскохозяйственным угодьям, пересекает урочище Яружка, далее по сельскохозяйственным угодьям, пересекает овраг Ясиновка, вновь по сельскохозяйственным угодьям, снова пересекает овраг Ясиновка, по сельскохозяйственным угодьям до точки стыка 31004734 границ Хохольского городского поселения, Староникольского сельского поселения и Нижнедевицкого муниципального района.

Протяженность границы Хохольского городского поселения по смежеству со Староникольским сельским поселением составляет 19497,6 м.

V. Линия прохождения границы Хохольского городского поселения по смежеству с Нижнедевицким муниципальным районом

От точки стыка 31004734 границ Хохольского городского поселения, Староникольского сельского поселения и Нижнедевицкого муниципального района линия границы идет в северо-западном направлении по лесной

полосе, по сельскохозяйственным угодьям, по южной стороне лесной полосы, по сельскохозяйственным угодьям, затем по землям лесного фонда (урочище Ближнее Заднее), по сельскохозяйственным угодьям, далее по западной стороне лесной полосы, пересекает овраг, далее по западной стороне лесной полосы, по лесной полосе до точки стыка 04066 границ Хохольского городского поселения Хохольского муниципального района и Михневского, Нижнетуровского сельских поселений Нижнедевицкого муниципального района.

От точки стыка 04066 линия границы идет в северо-восточном направлении по лесному массиву, пересекает овраг, далее по сельскохозяйственным угодьям до точки 04063.

От точки 04063 линия границы идет в юго-восточном направлении по сельскохозяйственным угодьям, затем по древесно-кустарниковой растительности до точки 0406201.

От точки 0406201 линия границы идет в восточном направлении по сельскохозяйственным угодьям, по лесной полосе до точки 04058.

От точки 04058 линия границы идет в северо-восточном направлении по лесной полосе, затем по древесно-кустарниковой растительности, пересекает балку, по северной стороне лесной полосы, по сельскохозяйственным угодьям и далее пересекает автомобильную дорогу «Курск – Борисоглебск» – Хохольский – Репьевка» – с. Верхненикольское до точки 04050.

От точки 04050 линия границы в северо-восточном направлении пересекает автомобильную дорогу «Курск – Борисоглебск» – Хохольский – Репьевка» – с. Верхненикольское, затем идет по сельскохозяйственным угодьям до точки 04049.

От точки 04049 линия границы идет в северо-западном направлении по сельскохозяйственным угодьям, по мелиоративным каналам, по древесно-кустарниковой растительности вдоль мелиоративных каналов, снова по мелиоративным каналам, по древесно-кустарниковой растительности вдоль реки Девица, пересекает реку Девица, по сельскохозяйственным угодьям, по древесно-кустарниковой растительности, по балке Гнилой Лог, по сельскохозяйственным угодьям, вновь по балке Гнилой Лог, по восточной границе земель лесного фонда (урочище Дубравка) и далее по лесной полосе до точки стыка 15116353 границ Хохольского городского поселения Хохольского муниципального района и Нижнетуровского, Верхнетуровского сельских поселений Нижнедевицкого муниципального района.

От точки стыка 15116353 линия границы идет в северном направлении по сельскохозяйственным угодьям, затем по восточной стороне лесной полосы до точки 04038.

От точки 04038 линия границы идет в северо-восточном направлении по восточной стороне лесной полосы до точки 04037.

От точки 04037 линия границы идет в северо-западном направлении по восточной стороне лесной полосы до точки 04036.

От точки 04036 линия границы идет в северо-восточном направлении по сельскохозяйственным угодьям, затем по западной границе земель лесного фонда (урочище Клешня) до точки 04035.

От точки 04035 линия границы идет в северо-западном направлении по западной границе земель лесного фонда (урочище Клешня), далее по сельскохозяйственным угодьям до точки 04033.

От точки 04033 линия границы идет в северо-восточном направлении по восточной стороне лесной полосы, по западной границе земель лесного фонда (урочище Клешня) до точки 04031.

От точки 04031 линия границы в северо-западном направлении пересекает земли лесного фонда (урочище Клешня), далее идет по сельскохозяйственным угодьям, снова пересекает земли лесного фонда (урочище Клешня), вновь по сельскохозяйственным угодьям, по восточной стороне лесной полосы до точки 04026.

От точки 04026 линия границы идет в северо-восточном направлении по лесной полосе, затем по сельскохозяйственным угодьям, по южной стороне лесной полосы, и далее по северной стороне земель лесного фонда (урочище Абашкино) до точки 04019.

От точки 04019 линия границы идет в северо-западном направлении по землям лесного фонда (урочище Абашкино), пересекает автомобильную дорогу Курск – Воронеж – Борисоглебск до магистрали «Каспий», затем по сельскохозяйственным угодьям, по лесной полосе до точки 04013.

От точки 04013 линия границы идет в северо-восточном направлении по сельскохозяйственным угодьям, пересекает лесную полосу, пересекает Юго-Восточную железную дорогу, затем по лесной полосе вдоль Юго-Восточной железной дороги до точки 04003.

От точки 04003 линия границы в северо-западном направлении пересекает лесную полосу, затем идет по территории некоммерческого садоводческого товарищества «Эфир» до точки 04002.

От точки 04002 линия границы идет в северо-восточном направлении по западной стороне некоммерческого садоводческого товарищества «Эфир» до точки стыка 04000 границ Хохольского городского поселения, Нижнедевицкого и Семилукского муниципальных районов.

Протяженность границы Хохольского городского поселения по смежеству с Нижнедевицким муниципальным районом составляет 34372,5 м.

Общая протяженность границ Хохольского городского поселения составляет 105334 м.»;

б) раздел «Текстовое описание границ Гремяченского сельского поселения Хохольского муниципального района Воронежской области» изложить в следующей редакции:



**«ТЕКСТОВОЕ ОПИСАНИЕ ГРАНИЦ  
ГРЕМЯЧЕНСКОГО СЕЛЬСКОГО ПОСЕЛЕНИЯ  
ХОХОЛЬСКОГО МУНИЦИПАЛЬНОГО РАЙОНА  
ВОРОНЕЖСКОЙ ОБЛАСТИ**

I. Линия прохождения границы Гремяченского сельского поселения по смежеству с Петинским сельским поселением

От точки стыка 3100317206 границ Гремяченского, Петинского сельских поселений и Хохольского городского поселения линия границы идет в общем южном направлении по восточной стороне некоммерческого садоводческого товарищества «Мичуринец» до точки 31003172014.

От точки 31003172014 линия границы идет в юго-восточном направлении по южной стороне балки Терешкин Лог, пересекает балку Терешкин Лог, затем по южной стороне земель лесного фонда (урочище Майорово) до точки 3100325715.

От точки 3100325715 линия границы идет в северо-восточном направлении по южной стороне земель лесного фонда (урочище Майорово), пересекает автомобильную дорогу Воронеж - Луганск, по сельскохозяйственным угодьям, далее по южной стороне земель лесного фонда (урочище Майорово), по балке Терешкин Лог, затем по южной стороне лесной полосы до точки 31201894.

От точки 31201894 линия границы идет в юго-восточном направлении по южной стороне земель лесного фонда (урочище Михнево), затем по южной стороне балки до точки 3120308712.

От точки 3120308712 линия границы идет в северо-восточном направлении по балке до точки стыка 31207257 границ Гремяченского, Петинского и Новогремяченского сельских поселений.

Протяженность границы Гремяченского сельского поселения по смежеству с Петинским сельским поселением составляет 4018,5 м.

II. Линия прохождения границы Гремяченского сельского поселения по смежеству с Новогремяченским сельским поселением

От точки стыка 31207257 границ Гремяченского, Петинского и Новогремяченского сельских поселений линия границы идет в общем юго-восточном направлении по балке до точки 31003405.

От точки 31003405 линия границы идет в северо-восточном направлении по северной стороне приусадебных земельных участков села Гремячье до точки 3100340503.

От точки 3100340503 линия границы идет в юго-восточном направлении по северной стороне приусадебных земельных участков села Гремячье до точки 3100340506.

От точки 3100340506 линия границы идет в общем северо-восточном направлении по сельскохозяйственным угодьям до точки 31003369.

От точки 31003369 линия границы идет в юго-восточном направлении по северной стороне приусадебных земельных участков села Гремячье до точки 31003363.

От точки 31003363 линия границы в юго-западном направлении пересекает автомобильную дорогу Воронеж – Малышево – Гремячье, затем идет по восточной стороне приусадебных земельных участков села Гремячье до точки 31003426.

От точки 31003426 линия границы идет в юго-восточном направлении по восточной стороне приусадебных земельных участков села Гремячье, затем по южной стороне лесной полосы до точки 31003577.

От точки 31003577 линия границы идет в юго-западном направлении по восточной стороне приусадебных земельных участков села Гремячье до точки 3100357701.

От точки 3100357701 линия границы идет в юго-восточном направлении по сельскохозяйственным угодьям до точки 31003670.

От точки 31003670 линия границы идет в северо-восточном направлении по сельскохозяйственным угодьям, затем по лесной полосе до точки 31203123.

От точки 31203123 линия границы идет в юго-восточном направлении по лесной полосе, затем по сельскохозяйственным угодьям до точки 3120312701.

От точки 3120312701 линия границы идет в северо-восточном направлении по древесно-кустарниковой растительности вдоль озера до точки 3120312703.

От точки 3120312703 линия границы идет в юго-восточном направлении по древесно-кустарниковой растительности вдоль озера до точки 3120312704.

От точки 3120312704 линия границы идет в юго-западном направлении по древесно-кустарниковой растительности вдоль озера до точки 31203130.

От точки 31203130 линия границы идет в юго-восточном направлении по сельскохозяйственным угодьям до точки 31203134.

От точки 31203134 линия границы идет в восточном направлении по сельскохозяйственным угодьям, пересекает реку Дон, по древесно-кустарниковой растительности, затем по сельскохозяйственным угодьям до точки 31207556.

От точки 31207556 линия границы идет в юго-западном направлении по сельскохозяйственным угодьям, затем по озеру до точки 31207562.

От точки 31207562 линия границы идет в северо-восточном направлении по озеру, затем по сельскохозяйственным угодьям до точки 31207564.

От точки 31207564 линия границы идет в юго-восточном направлении по сельскохозяйственным угодьям, затем по северной стороне озера Донище до точки стыка 31203154 границ Гремяченского, Новогремяченского и Костенского сельских поселений.

Протяженность границы Гремяченского сельского поселения по смежеству с Новоремяченским сельским поселением составляет 10710,9 м.

Ш. Линия прохождения границы Гремяченского сельского поселения по смежеству с Костенским сельским поселением

От точки стыка 31203154 границ Гремяченского, Костенского и Новоремяченского сельских поселений линия границы идет в юго-западном направлении по древесно-кустарниковой растительности, пересекает озеро Донище, снова по древесно-кустарниковой растительности до точки 31202450.

От точки 31202450 линия границы идет в северо-западном направлении по сельскохозяйственным угодьям до точки 31202447.

От точки 31202447 линия границы идет в юго-западном направлении по сельскохозяйственным угодьям до точки 31202465.

От точки 31202465 линия границы идет в юго-восточном направлении по сельскохозяйственным угодьям, по древесно-кустарниковой растительности, по восточной стороне озера, снова по древесно-кустарниковой растительности, вновь по восточной стороне озера, по древесно-кустарниковой растительности до точки 31202527.

От точки 31202527 линия границы идет в восточном направлении по древесно-кустарниковой растительности, затем по сельскохозяйственным угодьям до точки 31202525.

От точки 31202525 линия границы идет в общем южном направлении по сельскохозяйственным угодьям, по древесно-кустарниковой растительности до точки 31202548.

От точки 31202548 линия границы идет в западном направлении по древесно-кустарниковой растительности, затем по сельскохозяйственным угодьям до точки 31202549.

От точки 31202549 линия границы идет в южном направлении по сельскохозяйственным угодьям до точки 31202565.

От точки 31202565 линия границы идет в южном направлении по сельскохозяйственным угодьям, пересекает древесно-кустарниковую растительность, снова по сельскохозяйственным угодьям до точки 31202669.

От точки 31202669 линия границы идет в западном направлении по сельскохозяйственным угодьям до точки 31203211.

От точки 31203211 линия границы идет в юго-восточном направлении по сельскохозяйственным угодьям до точки 31203217.

От точки 31203217 линия границы идет в восточном направлении по сельскохозяйственным угодьям до точки 31203214.

От точки 31203214 линия границы идет в юго-западном направлении по сельскохозяйственным угодьям до точки 31203220.

От точки 31203220 линия границы идет в юго-восточном направлении по сельскохозяйственным угодьям до точки 31202774.

От точки 31202774 линия границы идет в юго-западном направлении по сельскохозяйственным угодьям, затем по древесно-кустарниковой растительности до точки 31203244.

От точки 31203244 линия границы идет в северо-западном направлении по древесно-кустарниковой растительности до точки 31006100.

От точки 31006100 линия границы идет в юго-западном направлении по древесно-кустарниковой растительности до точки 31006274.

От точки 31006274 линия границы идет в северо-западном направлении по древесно-кустарниковой растительности вдоль левого берега реки Дон до точки 31207826.

От точки 31207826 линия границы идет в юго-западном направлении по древесно-кустарниковой растительности, пересекает реку Дон, далее по сельскохозяйственным угодьям, по древесно-кустарниковой растительности, по северной стороне приусадебных земельных участков села Костенки до точки 31006170.

От точки 31006170 линия границы идет в общем северо-западном направлении по северной стороне приусадебных земельных участков села Костенки, по северной границе земель лесного фонда (урочище Сухое), далее по сельскохозяйственным угодьям до точки 3100606503.

От точки 3100606503 линия границы идет в северо-восточном направлении по сельскохозяйственным угодьям до точки 31006065.

От точки 31006065 линия границы идет в северо-западном направлении по южной стороне земель лесного фонда (урочище Рудкино) до точки 31207834.

От точки 31207834 линия границы идет в юго-западном направлении по южной стороне земель лесного фонда (урочище Рудкино), далее по сельскохозяйственным угодьям до точки 3120784101.

От точки 3120784101 линия границы идет в северо-западном направлении по сельскохозяйственным угодьям до точки 31207841.

От точки 31207841 линия границы идет в юго-западном направлении по западной стороне земель лесного фонда, пересекает автомобильную дорогу Воронеж – Луганск, затем по сельскохозяйственным угодьям, по южной стороне лесной полосы, снова по сельскохозяйственным угодьям до точки 31207845.

От точки 31207845 линия границы идет в северо-западном направлении по сельскохозяйственным угодьям до точки 31207846.

От точки 31207846 линия границы идет в западном направлении по сельскохозяйственным угодьям, по лесной полосе, по южной стороне балки Березовый Яр до точки 31207848.

От точки 31207848 линия границы идет в юго-восточном направлении по сельскохозяйственным угодьям, по лесной полосе, по восточной стороне балки Березовый Яр, пересекает лесную полосу, затем по лесной полосе, далее по сельскохозяйственным угодьям до точки 3120324001.

От точки 3120324001 линия границы идет в юго-западном направлении по сельскохозяйственным угодьям, пересекает лесную полосу, далее по балке Березовый Яр до точки 31203240.

От точки 31203240 линия границы идет в юго-восточном направлении по восточной стороне балки Березовый Яр, пересекает лесную полосу, затем по сельскохозяйственным угодьям до точки 31207852.

От точки 31207852 линия границы идет в юго-западном направлении по сельскохозяйственным угодьям до точки 31207853.

От точки 31207853 линия границы идет в юго-восточном направлении по сельскохозяйственным угодьям, затем по восточной стороне лесной полосы, далее по сельскохозяйственным угодьям до точки 3120225006.

От точки 3120225006 линия границы в юго-западном направлении пересекает балку Березовый Яр до точки 3120325703.

От точки 3120325703 линия границы идет в юго-восточном направлении по западной стороне балки Березовый Яр до точки 3120325702.

От точки 3120325702 линия границы идет в юго-западном направлении по лесной полосе, затем по северной стороне лесной полосы, по сельскохозяйственным угодьям, далее пересекает балку Козькин Яр, по сельскохозяйственным угодьям до точки 3120326905.

От точки 3120326905 линия границы идет в северо-западном направлении по сельскохозяйственным угодьям до точки 3120326901.

От точки 3120326901 линия границы идет в юго-западном направлении по сельскохозяйственным угодьям, затем по лесной полосе до точки 31203280.

От точки 31203280 линия границы идет в западном направлении по лесной полосе, по сельскохозяйственным угодьям, пересекает лесную полосу, затем пересекает балку, по сельскохозяйственным угодьям, по лесной полосе до точки 31203270.

От точки 31203270 линия границы идет в юго-западном направлении по лесной полосе, затем по сельскохозяйственным угодьям, пересекает балку Репный Яр, снова по сельскохозяйственным угодьям до точки 3120331920.

От точки 3120331920 линия границы идет в северо-западном направлении по сельскохозяйственным угодьям, по восточной стороне полосы отвода автомобильной дороги «Воронеж – Луганск» – с. Кочетовка до точки 3120331916.

От точки 3120331916 линия границы в юго-западном направлении пересекает автомобильную дорогу «Воронеж – Луганск» – с. Кочетовка до точки 3120331915.

От точки 3120331915 линия границы идет в юго-восточном направлении по западной стороне полосы отвода автомобильной дороги «Воронеж – Луганск» – с. Кочетовка до точки 3120331913.

От точки 3120331913 линия границы идет в юго-западном направлении по западной стороне полосы отвода автомобильной дороги «Воронеж – Луганск» – с. Кочетовка до точки 3120331902.

От точки 3120331902 линия границы идет в северо-западном направлении по сельскохозяйственным угодьям до точки 3120331901.

От точки 3120331901 линия границы идет в юго-западном направлении по сельскохозяйственным угодьям до точки 31203319.

От точки 31203319 линия границы идет в северо-западном направлении по сельскохозяйственным угодьям до точки 3120332101.

От точки 3120332101 линия границы идет в юго-западном направлении по сельскохозяйственным угодьям, затем по лесному массиву (лес Перерывный) до точки 31203328.

От точки 31203328 линия границы идет в северо-западном направлении по лесному массиву (лес Перерывный) до точки 31203320.

От точки 31203320 линия границы идет в южном направлении по сельскохозяйственным угодьям до точки стыка 31203326 границ Гремяченского, Костенского и Кочетовского сельских поселений.

Протяженность границы Гремяченского сельского поселения по смежеству с Костенским сельским поселением составляет 32292,9 м.

IV. Линия прохождения границы Гремяченского сельского поселения по смежеству с Кочетовским сельским поселением

От точки стыка 31203326 границ Гремяченского, Костенского и Кочетовского сельских поселений линия границы идет в северо-западном направлении по балке до точки 31203315.

От точки 31203315 линия границы идет в северо-восточном направлении по балке до точки 3120328913.

От точки 3120328913 линия границы идет в юго-восточном направлении по южной стороне садоводческого некоммерческого товарищества «Спутник» до точки 3120328912.

От точки 3120328912 линия границы идет в общем северном направлении по восточной стороне садоводческого некоммерческого товарищества «Спутник» до точки 31203289.

От точки 31203289 линия границы идет в северо-восточном направлении по восточной стороне садоводческого некоммерческого товарищества «Спутник», далее по балке до точки 3120328405.

От точки 3120328405 линия границы идет в северо-западном направлении по балке до точки 3120328403.

От точки 3120328403 линия границы идет в юго-западном направлении по сельскохозяйственным угодьям, затем по южной стороне лесной полосы, по сельскохозяйственным угодьям, пересекает балку, далее снова по сельскохозяйственным угодьям до точки 31203297.

От точки 31203297 линия границы идет в северо-западном направлении по сельскохозяйственным угодьям, пересекает реку Еманча, по древесно-кустарниковой растительности, затем снова по сельскохозяйственным угодьям до точки стыка 31203248 границ Гремяченского, Кочетовского, и Староникольского сельских поселений.

Протяженность границы Гремяченского сельского поселения по смежеству с Кочетовским сельским поселением составляет 7187 м.

V. Линия прохождения границы Гремяченского сельского поселения по смежеству со Староникольским сельским поселением

От точки стыка 31203248 границ Гремяченского, Кочетовского и Староникольского сельских поселений линия границы идет в северо-восточном направлении по сельскохозяйственным угодьям, пересекает балку, по сельскохозяйственным угодьям, снова пересекает балку, по сельскохозяйственным угодьям, по балке, затем по восточной стороне лесной полосы, пересекает балку, по сельскохозяйственным угодьям, по восточной стороне лесной полосы, пересекает балку, вновь по восточной стороне лесной полосы, по лесной полосе, по восточной стороне лесной полосы, по сельскохозяйственным угодьям, снова по восточной стороне лесной полосы, по сельскохозяйственным угодьям, далее по балке до точки 31203170.

От точки 31203170 линия границы идет в северо-восточном направлении по балке до точки 31000048.

От точки 31000048 линия границы идет в северо-западном направлении по сельскохозяйственным угодьям, по балке, снова по сельскохозяйственным угодьям, по южной стороне лесной полосы, по сельскохозяйственным угодьям до точки 31000062.

От точки 31000062 линия границы идет в северо-восточном направлении по сельскохозяйственным угодьям, пересекает полевую дорогу, далее вновь по сельскохозяйственным угодьям до точки 31000068.

От точки 31000068 линия границы идет в северном направлении по сельскохозяйственным угодьям, по восточной стороне лесной полосы, далее по сельскохозяйственным угодьям, пересекает лесную полосу, затем по балке Индова Большая до точки стыка 31201748 границ Гремяченского, Староникольского сельских поселений и Хохольского городского поселения.

Протяженность границы Гремяченского сельского поселения по смежеству со Староникольским сельским поселением составляет 17939,2 м.

VI. Линия прохождения границы Гремяченского сельского поселения по смежеству с Хохольским городским поселением

От точки стыка 31201748 границ Гремяченского, Староникольского и сельских поселений и Хохольского городского поселения линия границы идет в северо-западном направлении по сельскохозяйственным угодьям до точки 31003117.

От точки 31003117 линия границы идет в восточном направлении по автомобильной дороге «Воронеж – Луганск» – пгт Хохольский до точки 31003130.

От точки 31003130 линия границы идет в южном направлении по сельскохозяйственным угодьям до точки 31201722.

От точки 31201722 линия границы идет в восточном направлении по сельскохозяйственным угодьям, по лесной полосе, снова по сельскохозяйственным угодьям до точки 3100320301.

От точки 3100320301 линия границы в юго-восточном направлении пересекает автомобильную дорогу «Воронеж – Луганск» – Хохольский» – с. Дмитриевка до точки 3100320302.

От точки 3100320302 линия границы идет в северо-восточном направлении по южной стороне приусадебных земельных участков села Дмитриевка, по древесно-кустарниковой растительности, пересекает реку Еманча, по сельскохозяйственным угодьям, далее по северной стороне некоммерческого садоводческого товарищества «Мичуринец» до точки стыка 3100317206 границ Гремяченского, Петинского сельских поселений и Хохольского городского поселения.

Протяженность границы Гремяченского сельского поселения по смежеству с Хохольским городским поселением составляет 8384,9 м.

Общая протяженность границ Гремяченского сельского поселения составляет 80533,4 м.»;

в) раздел «Текстовое описание границ Еманчанского сельского поселения Хохольского муниципального района Воронежской области» признать утратившим силу;

г) в разделе «Текстовое описание границ Костенского сельского поселения Хохольского муниципального района Воронежской области»:

- в абзаце семнадцатом подраздела V слово «Рудкинского» заменить словом «Гремяченского»;

- подраздел VI признать утратившим силу;

- подраздел VII изложить в следующей редакции:

«VII. Линия прохождения границы Костенского сельского поселения по смежеству с Гремяченским сельским поселением

От точки стыка 31203326 границ Костенского, Кочетовского и Гремяченского сельских поселений линия границы идет в северном направлении по сельскохозяйственным угодьям до точки 31203320.

От точки 31203320 линия границы идет в юго-восточном направлении по лесному массиву (лес Перерывный) до точки 31203328.

От точки 31203328 линия границы идет в северо-восточном направлении по лесному массиву (лес Перерывный), затем по сельскохозяйственным угодьям до точки 3120332101.

От точки 3120332101 линия границы идет в юго-восточном направлении по сельскохозяйственным угодьям до точки 31203319.

От точки 31203319 линия границы идет в северо-восточном направлении по сельскохозяйственным угодьям до точки 3120331901.

От точки 3120331901 линия границы идет в юго-восточном направлении по сельскохозяйственным угодьям до точки 3120331902.

От точки 3120331902 линия границы идет в северо-восточном направлении по западной стороне полосы отвода автомобильной дороги «Воронеж – Луганск» – с. Кочетовка до точки 3120331913.



От точки 3120331913 линия границы идет в северо-западном направлении по западной стороне полосы отвода автомобильной дороги «Воронеж – Луганск» – с. Кочетовка до точки 3120331915.

От точки 3120331915 линия границы в северо-восточном направлении пересекает автомобильную дорогу «Воронеж – Луганск» - с. Кочетовка до точки 3120331916.

От точки 3120331916 линия границы идет в юго-восточном направлении по восточной стороне полосы отвода автомобильной дороги «Воронеж – Луганск» – с. Кочетовка, по сельскохозяйственным угодьям до точки 3120331920.

От точки 3120331920 линия границы идет в северо-восточном направлении по сельскохозяйственным угодьям, пересекает балку Репный Яр, снова по сельскохозяйственным угодьям и далее по лесной полосе до точки 31203270.

От точки 31203270 линия границы идет в восточном направлении по лесной полосе, по сельскохозяйственным угодьям, пересекает балку, затем пересекает лесную полосу, снова по сельскохозяйственным угодьям и далее по лесной полосе до точки 31203280.

От точки 31203280 линия границы идет в северо-восточном направлении по лесной полосе, затем по сельскохозяйственным угодьям до точки 3120326901.

От точки 3120326901 линия границы идет в юго-восточном направлении по сельскохозяйственным угодьям до точки 3120326905.

От точки 3120326905 линия границы идет в северо-восточном направлении по сельскохозяйственным угодьям, затем пересекает балку Козькин Яр, снова по сельскохозяйственным угодьям, по северной стороне лесной полосы, далее по лесной полосе до точки 3120325702.

От точки 3120325702 линия границы идет в северо-западном направлении по западной стороне балки Березовый Яр до точки 3120325703.

От точки 3120325703 линия границы в северо-восточном направлении пересекает балку Березовый Яр до точки 3120225006.

От точки 3120225006 линия границы идет в северо-западном направлении по сельскохозяйственным угодьям, затем по восточной стороне лесной полосы, далее снова по сельскохозяйственным угодьям до точки 31207853.

От точки 31207853 линия границы идет в северо-восточном направлении по сельскохозяйственным угодьям до точки 31207852.

От точки 31207852 линия границы идет в северо-западном направлении по сельскохозяйственным угодьям, затем пересекает лесную полосу, далее по восточной стороне балки Березовый Яр до точки 31203240.

От точки 31203240 линия границы идет в северо-восточном направлении по балке Березовый Яр, пересекает лесную полосу, затем по сельскохозяйственным угодьям до точки 3120324001.

От точки 3120324001 линия границы идет в северо-западном направлении по сельскохозяйственным угодьям, затем по лесной полосе, пересе-

кает лесную полосу, по восточной стороне балки Березовый Яр, по лесной полосе, далее по сельскохозяйственным угодьям до точки 31207848.

От точки 31207848 линия границы идет в восточном направлении по южной стороне балки Березовый Яр, затем по лесной полосе, по сельскохозяйственным угодьям до точки 31207846.

От точки 31207846 линия границы идет в юго-восточном направлении по сельскохозяйственным угодьям до точки 31207845.

От точки 31207845 линия границы идет в северо-восточном направлении по сельскохозяйственным угодьям, по южной стороне лесной полосы, снова по сельскохозяйственным угодьям, пересекает автомобильную дорогу Воронеж – Луганск, далее по западной стороне земель лесного фонда до точки 31207841.

От точки 31207841 линия границы идет в юго-восточном направлении по сельскохозяйственным угодьям до точки 3120784101.

От точки 3120784101 линия границы идет в северо-восточном направлении по сельскохозяйственным угодьям, далее по южной стороне земель лесного фонда (урочище Рудкино) до точки 31207834.

От точки 31207834 линия границы идет в юго-восточном направлении по южной стороне земель лесного фонда (урочище Рудкино) до точки 31006065.

От точки 31006065 линия границы идет в юго-западном направлении по сельскохозяйственным угодьям до точки 3100606503.

От точки 3100606503 линия границы идет в общем юго-восточном направлении по сельскохозяйственным угодьям, затем по северной границе земель лесного фонда (урочище Сухое), далее по северной стороне приусадебных земельных участков села Костенки до точки 31006170.

От точки 31006170 линия границы идет в северо-восточном направлении по северной стороне приусадебных земельных участков села Костенки, затем по древесно-кустарниковой растительности, по сельскохозяйственным угодьям, пересекает реку Дон, далее по древесно-кустарниковой растительности до точки 31207826.

От точки 31207826 линия границы идет в юго-восточном направлении вдоль левого берега реки Дон, затем по древесно-кустарниковой растительности до точки 31006274.

От точки 31006274 линия границы идет в северо-восточном направлении по древесно-кустарниковой растительности до точки 31006100.

От точки 31006100 линия границы идет в юго-восточном направлении по древесно-кустарниковой растительности до точки 31203244.

От точки 31203244 линия границы идет в северо-восточном направлении по древесно-кустарниковой растительности, затем по сельскохозяйственным угодьям до точки 31202774.

От точки 31202774 линия границы идет в северо-западном направлении по сельскохозяйственным угодьям до точки 31203220.

От точки 31203220 линия границы идет в северо-восточном направлении по сельскохозяйственным угодьям до точки 31203214.

От точки 31203214 линия границы идет в западном направлении по сельскохозяйственным угодьям до точки 31203217.

От точки 31203217 линия границы идет в северо-западном направлении по сельскохозяйственным угодьям до точки 31203211.

От точки 31203211 линия границы идет в восточном направлении по сельскохозяйственным угодьям до точки 31202669.

От точки 31202669 линия границы идет в северном направлении по сельскохозяйственным угодьям, пересекает древесно-кустарниковую растительность, затем снова по сельскохозяйственным угодьям до точки 31202565.

От точки 31202565 линия границы идет в северном направлении по сельскохозяйственным угодьям до точки 31202549.

От точки 31202549 линия границы идет в восточном направлении по сельскохозяйственным угодьям, затем по древесно-кустарниковой растительности до точки 31202548.

От точки 31202548 линия границы идет в общем северном направлении по древесно-кустарниковой растительности, затем по сельскохозяйственным угодьям до точки 31202525.

От точки 31202525 линия границы идет в западном направлении по сельскохозяйственным угодьям, затем по древесно-кустарниковой растительности до точки 31202527.

От точки 31202527 линия границы идет в северо-западном направлении по древесно-кустарниковой растительности, по восточной стороне озера, снова по древесно-кустарниковой растительности, по восточной стороне озера, по древесно-кустарниковой растительности, далее по сельскохозяйственным угодьям до точки 31202465.

От точки 31202465 линия границы идет в северо-восточном направлении по сельскохозяйственным угодьям до точки 31202447.

От точки 31202447 линия границы идет в юго-восточном направлении по сельскохозяйственным угодьям до точки 31202450.

От точки 31202450 линия границы идет в северо-восточном направлении по древесно-кустарниковой растительности, пересекает озеро Донище, затем снова по древесно-кустарниковой растительности до точки стыка 31203154 границ Костенского, Гремяченского и Новогремяченского сельских поселений.

Протяженность границы Костенского сельского поселения по смежеству с Гремяченским сельским поселением составляет 32292,9 м.»;

д) в разделе «Текстовое описание границ Кочетовского сельского поселения Хохольского муниципального района Воронежской области»:

- в абзаце пятом подраздела II слово «Рудкинского» заменить словом «Гремяченского»;

- в подразделе III:

в наименовании слово «Рудкинским» заменить словом «Гремяченским»;

в абзаце первом слово «Рудкинского» заменить словом «Гремяченского»;

в абзаце восьмом слово «Рудкинского» заменить словом «Гремяченского»;

в абзаце девятом слово «Рудкинским» заменит словом «Гремяченским»;

- в абзаце первом подраздела IV слово «Рудкинского» заменить словом «Гремяченского»;

е) в разделе «Текстовое описание границ Петинского сельского поселения Хохольского муниципального района Воронежской области»:

- в абзаце первом подраздела I слова «Петинского, Еманчанского сельских поселений» заменить словами «Петинского сельского поселения, Хохольского городского поселения»;

- в абзаце пятом подраздела III слова «и Еманчанского сельских поселений» заменить словами «сельских поселений и Хохольского городского поселения»;

- в подразделе IV:

в наименовании слова «Еманчанским сельским» заменить словами «Хохольским городским»;

в абзаце первом слова «и Еманчанского сельских поселений» заменить словами «сельских поселений и Хохольского городского поселения»;

в абзаце одиннадцатом слова «Петинского, Еманчанского сельских поселений» заменить словами «Петинского сельского поселения, Хохольского городского поселения»;

в абзаце двенадцатом слова «Еманчанским сельским» заменить словами «Хохольским городским»;

ж) раздел «Текстовое описание границ Рудкинского сельского поселения Хохольского муниципального района Воронежской области» признать утратившим силу;

з) в разделе «Текстовое описание границ Староникольского сельского поселения Хохольского муниципального района Воронежской области»:

- в абзаце двадцатом подраздела I слова «Староникольского, Хохольского сельских поселений» заменить словами «Староникольского сельского поселения, Хохольского городского поселения»;

- подраздел II признать утратившим силу;

- подраздел III изложить в следующей редакции:

«III. Линия прохождения границы Староникольского сельского поселения по смежеству с Хохольским городским поселением

От точки стыка 31004734 границ Староникольского сельского поселения, Хохольского городского поселения и Нижнедевицкого муниципального района линия границы идет в северо-восточном направлении по сельскохозяйственным угодьям, пересекает овраг Ясиновка, вновь по сельскохозяйственным угодьям, пересекает овраг Ясиновка, по сельскохозяйственным угодьям, пересекает урочище Яружка, снова по сельскохозяйственным угодьям, пересекает балку, по сельскохозяйственным угодьям, по

древесно-кустарниковой растительности, далее по балке до точки 31203142.

От точки 31203142 линия границы идет в северо-западном направлении по балке, затем по сельскохозяйственным угодьям до точки 31203126.

От точки 31203126 линия границы идет в юго-восточном направлении по сельскохозяйственным угодьям, затем по южной стороне лесной полосы до точки 31203129.

От точки 31203129 линия границы идет в северо-восточном направлении по восточной стороне лесной полосы, затем по лесной полосе, пересекает автомобильную дорогу «Курск – Борисоглебск» – Хохольский – Репьевка, по сельскохозяйственным угодьям, снова по восточной стороне лесной полосы, пересекает овраг, вновь по восточной стороне лесной полосы, далее по сельскохозяйственным угодьям до точки 31000094.

От точки 31000094 линия границы идет в юго-восточном направлении по сельскохозяйственным угодьям, по южной стороне лесной полосы, снова по сельскохозяйственным угодьям, далее по южной стороне лесной полосы до точки 31203093.

От точки 31203093 границ линия границы идет в юго-восточном направлении по южной стороне лесной полосы, затем по сельскохозяйственным угодьям до точки 31000098.

От точки 31000098 линия границы идет в южном направлении по сельскохозяйственным угодьям, затем по лесной полосе до точки 31201739.

От точки 31201739 линия границы идет в общем восточном направлении по сельскохозяйственным угодьям, по северной стороне лесной полосы, снова по сельскохозяйственным угодьям до точки стыка 31201748 границ Староникольского, Гремяченского сельских поселений и Хохольского городского поселения.

Протяженность границы Староникольского сельского поселения по смежеству с Хохольским городским поселением составляет 19497,6 м.»;

- подраздел IV признать утратившим силу;

- подраздел V изложить в следующей редакции:

«V. Линия прохождения границы Староникольского сельского поселения по смежеству с Гремяченским сельским поселением

От точки стыка 31201748 границ Староникольского, Гремяченского сельских поселений и Хохольского городского поселения линия границы идет в южном направлении по балке Индова Большая, затем пересекает лесную полосу, далее по сельскохозяйственным угодьям, затем по восточной стороне лесной полосы, далее по сельскохозяйственным угодьям до точки 31000068.

От точки 31000068 линия границы идет в юго-западном направлении по сельскохозяйственным угодьям, пересекает полевую дорогу, далее вновь по сельскохозяйственным угодьям до точки 31000062.

От точки 31000062 линия границы идет в юго-восточном направлении по сельскохозяйственным угодьям, по южной стороне лесной полосы,

снова по сельскохозяйственным угодьям, по балке, по сельскохозяйственным угодьям до точки 31000048.

От точки 31000048 линия границы идет в юго-западном направлении по балке до точки 31203170.

От точки 31203170 линия границы идет в юго-западном направлении по балке, по сельскохозяйственным угодьям, затем по восточной стороне лесной полосы, по сельскохозяйственным угодьям, по восточной стороне лесной полосы, по лесной полосе, по восточной стороне лесной полосы, пересекает балку, вновь по восточной стороне лесной полосы, по сельскохозяйственным угодьям, пересекает балку, затем по восточной стороне лесной полосы, по балке, по сельскохозяйственным угодьям, пересекает балку, по сельскохозяйственным угодьям, снова пересекает балку, по сельскохозяйственным угодьям до точки стыка 31203248 границ Староникольского, Гремяченского и Кочетовского сельских поселений.

Протяженность границы Староникольского сельского поселения по смежеству с Гремяченским сельским поселением составляет 17939,2 м.»;

- подраздел VI признать утратившим силу;

- в абзаце первом подраздела VII слово «Рудкинского» заменить словом «Гремяченского»;

и) раздел «Текстовое описание границ Хохольского сельского поселения Хохольского муниципального района Воронежской области» признать утратившим силу;

9) в приложении 6.4:

а) карту-схему границ Хохольского городского поселения Хохольского муниципального района Воронежской области изложить в следующей редакции:



б) перечень координат характерных точек границ Хохольского городского поселения Хохольского муниципального района Воронежской области изложить в следующей редакции:

**«Перечень координат характерных точек границ Хохольского городского поселения Хохольского муниципального района Воронежской области»**

№ п/п	Номер характерной точки границ	Координаты	
		X	Y
1	04000	514005.13	1264915.79
2	28501933	514059.11	1265066.42
3	34717	514118.41	1265231.99
4	2812143	514167.31	1265384.21
5	31000154	514180.30	1265424.65
6	3471603	514184.26	1265436.98
7	3471602	514211.96	1265523.20
8	3471601	514217.52	1265540.51
9	34716	514219.95	1265548.05
10	34715	514275.53	1265683.56
11	34714	514306.85	1265770.73
12	3471302	514323.31	1265817.81
13	3471301	514328.59	1265832.80
14	34713	514372.34	1265956.92
15	3471107	514382.33	1265957.66
16	3471106	514403.84	1265970.64
17	3471105	514446.58	1266025.48
18	3471104	514457.08	1266051.29
19	3471103	514515.08	1266207.76
20	3471102	514535.11	1266266.73
21	3471101	514619.98	1266511.48
22	34711	514617.68	1266641.02
23	28230000	514610.13	1266669.90
24	34710	514548.70	1266905.13
25	34709	514507.51	1267062.86
26	3470901	514473.71	1267140.47
27	31000124	514462.01	1267175.54
28	2812089	514510.58	1267350.35
29	31000121	514509.42	1267368.99
30	31203943	514504.63	1267445.40
31	2812090	514497.65	1267556.57
32	2812095	514483.50	1267794.26
33	281209501	514480.32	1267811.57



34	281209502	514478.40	1267822.05
35	31000125	514444.14	1268009.81
36	31000126	514426.17	1268046.57
37	28635285	514376.13	1268148.78
38	28635258	514213.23	1268393.52
39	28635257	514205.18	1268405.61
40	31203940	514146.08	1268498.21
41	31000127	513830.00	1268992.25
42	34702	514119.41	1269030.53
43	31203938	514521.44	1269082.56
44	34701	514726.20	1269109.07
45	28635255	514895.85	1269131.28
46	28635251	515063.00	1269153.15
47	2811812	515143.98	1269163.75
48	34699	515063.00	1269273.53
49	3469901	515047.67	1269294.32
50	3469902	515028.07	1269342.32
51	31203934	514974.63	1269473.21
52	31200168	514903.80	1269726.03
53	3469601	514868.79	1269850.97
54	34696	514880.57	1269957.68
55	34689057	514872.48	1269941.87
56	34689056	514812.54	1269973.65
57	34689055	514737.98	1270009.01
58	34689054	514704.70	1270018.04
59	34689053	514676.57	1270022.24
60	34689052	514660.55	1270022.76
61	34689051	514643.74	1270033.28
62	34689050	514630.19	1270051.89
63	34689049	514626.34	1270063.79
64	34689048	514629.35	1270080.89
65	34689047	514645.43	1270112.87
66	34689046	514662.06	1270142.86
67	34689045	514656.28	1270169.70
68	34689044	514647.86	1270201.47
69	34689043	514656.43	1270233.74
70	34689042	514670.67	1270277.16
71	34689041	514665.38	1270306.02
72	34689040	514657.97	1270335.82
73	34689039	514662.98	1270369.98
74	34689038	514666.43	1270406.09
75	34689037	514668.11	1270451.66
76	34689036	514669.09	1270486.70

77	34689035	514686.93	1270509.73
78	34689034	514700.04	1270523.62
79	34689033	514698.60	1270573.10
80	34689032	514686.20	1270586.74
81	34689031	514672.55	1270608.86
82	34689030	514678.60	1270659.05
83	34689029	514698.34	1270702.64
84	34689028	514698.59	1270728.66
85	34689027	514683.36	1270770.74
86	34689026	514667.26	1270825.79
87	34689025	514658.30	1270893.06
88	34689024	514650.45	1270939.35
89	34689023	514629.98	1270989.78
90	34689022	514591.18	1271034.17
91	34689021	514589.74	1271066.65
92	34689020	514600.86	1271131.20
93	34689019	514593.13	1271173.79
94	34689018	514553.59	1271209.16
95	34689017	514557.16	1271241.27
96	34689016	514572.97	1271265.24
97	34689015	514583.08	1271313.06
98	34689014	514567.43	1271352.62
99	34689013	514563.58	1271399.03
100	34689012	514585.33	1271442.68
101	34689011	514561.89	1271440.01
102	34689010	514515.54	1271434.26
103	34689009	514437.42	1271437.38
104	34689008	514370.71	1271443.46
105	34689007	514316.80	1271456.90
106	34689006	514246.15	1271478.35
107	34689005	514186.51	1271499.63
108	34689004	514138.91	1271502.26
109	34689003	514098.04	1271497.07
110	34689002	514018.98	1271480.76
111	34689001	513945.14	1271491.62
112	34689	513943.54	1271492.36
113	34688	513863.21	1271817.80
114	31200198	513825.45	1271970.77
115	3120019801	513800.78	1272070.38
116	2812249	513770.30	1272193.43
117	281224901	513733.61	1272341.54
118	34684008	513707.79	1272521.18
119	34684007	513773.58	1272578.79

120	28635282	513851.19	1272772.83
121	34684006	513864.54	1272806.24
122	34684005	513791.95	1272874.65
123	34684004	513733.21	1272863.25
124	34684003	513712.62	1272934.91
125	34684002	513675.91	1272942.83
126	28635283	513571.78	1273025.90
127	2863528301	513582.45	1273113.50
128	2863528302	513583.65	1273123.33
129	2863528303	513605.78	1273130.29
130	34684	513618.36	1273134.27
131	31000226	513606.93	1273177.49
132	34683	513620.62	1273180.67
133	3468203	513603.56	1273227.50
134	3468202	513588.05	1273272.47
135	3468201	513545.16	1273394.47
136	34682	513489.90	1273531.91
137	31000234	513476.56	1273562.61
138	34681	513444.22	1273640.52
139	31000264	513332.90	1273591.87
140	3100031501	513128.22	1273502.39
141	31000315	512961.53	1273429.52
142	31000333	512798.57	1273358.30
143	31000357	512610.99	1273276.29
144	34680	512450.74	1273206.24
145	28237000	512361.67	1273199.01
146	31000387	511975.12	1273002.84
147	28511374	511926.85	1272978.34
148	3467902	511918.61	1272974.16
149	3467901	511914.54	1272972.10
150	34679	511886.25	1272957.74
151	3467802	511883.99	1272942.48
152	3467801	511881.23	1272845.35
153	34678	511845.62	1272693.04
154	31000392	511753.59	1272676.50
155	34677	511757.79	1272656.59
156	3120024904	511439.59	1272514.04
157	3120024903	511434.25	1272511.65
158	3120024902	511413.03	1272502.14
159	3120024901	511320.57	1272460.71
160	31200249	511296.88	1272450.25
161	3467602	511257.33	1272432.79
162	3467601	511257.36	1272432.40

163	34676	511245.22	1272426.98
164	34675	511257.02	1272174.87
165	3467404	511157.68	1272216.45
166	3467403	511042.82	1272264.60
167	3467402	511021.46	1272273.56
168	3467401	510832.44	1272352.79
169	34674	510714.53	1272402.21
170	34673	510132.10	1272661.61
171	34672	509959.18	1272739.01
172	3467101	509902.27	1272790.64
173	34671	509834.86	1272851.78
174	34670	509684.87	1272904.98
175	34669	509594.65	1272837.93
176	3466801	509480.42	1272871.34
177	3466802	509426.88	1272887.00
178	34668	509391.71	1272897.29
179	34667	509320.71	1272918.00
180	34666	509105.18	1272959.61
181	28635636	509060.28	1272968.07
182	3466502	508871.92	1273003.58
183	3466501	508832.65	1273010.97
184	34665	508805.38	1273016.12
185	34664	508563.16	1273047.16
186	3466301	508371.78	1273084.49
187	34663	508321.20	1273094.35
188	3466203	508274.09	1273093.74
189	3466202	508230.31	1273093.17
190	3466201	508072.49	1273091.12
191	34662	508063.32	1273091.00
192	34645357	508022.13	1273104.74
193	34645356	508016.30	1273113.50
194	34645355	507997.75	1273141.30
195	34645354	507979.44	1273200.36
196	34645353	507929.07	1273240.52
197	34645352	507928.16	1273267.52
198	34645351	507928.33	1273320.52
199	34645350	507908.49	1273371.08
200	34645349	507865.52	1273381.22
201	34645348	507812.01	1273379.39
202	34645347	507756.02	1273381.07
203	34645346	507747.11	1273409.60
204	34645345	507747.22	1273445.10
205	34645344	507719.31	1273472.69

206	34645343	507683.38	1273492.82
207	34645342	507644.45	1273514.43
208	34645341	507637.04	1273543.96
209	34645340	507649.19	1273589.42
210	34645339	507657.81	1273628.89
211	34645338	507631.40	1273656.47
212	34645337	507603.53	1273696.56
213	34645336	507584.20	1273750.13
214	34645335	507596.94	1273823.09
215	34645334	507585.12	1273880.12
216	34645333	507554.27	1273926.23
217	34645332	507533.51	1274001.80
218	34645331	507530.14	1274043.80
219	34645330	507493.35	1274108.42
220	34645329	507467.13	1274197.01
221	34645328	507443.77	1274239.08
222	34645327	507420.47	1274303.15
223	34645326	507370.65	1274357.31
224	34645325	507349.77	1274394.38
225	34645324	507367.47	1274444.32
226	34645323	507347.46	1274454.89
227	34645322	507286.02	1274475.09
228	34645321	507275.19	1274475.09
229	34645320	507275.50	1274622.62
230	34645319	507262.19	1274681.66
231	34645318	507234.24	1274698.76
232	34645317	507190.29	1274713.40
233	34645316	507188.92	1274755.91
234	34645315	507182.65	1274826.92
235	34645314	507183.76	1274859.42
236	34645313	507180.88	1274898.42
237	34645312	507177.44	1274915.94
238	34645311	507164.98	1274929.98
239	34645310	507137.96	1274923.56
240	34645309	507115.93	1274915.13
241	34645308	507098.97	1274925.20
242	34645307	507102.03	1274946.18
243	34645306	507124.61	1274968.61
244	34645305	507140.65	1274981.55
245	34645304	507140.24	1275009.06
246	34645303	507104.83	1275038.67
247	34645302	507090.37	1275052.22
248	34645301	507105.98	1275085.17

249	34645300	507109.17	1275144.17
250	34645299	507074.29	1275182.18
251	34645298	507017.90	1275215.45
252	34645297	507018.01	1275251.45
253	34645296	507004.62	1275284.99
254	34645295	506911.72	1275317.28
255	28635639	506849.70	1275368.01
256	34645294	506847.89	1275369.50
257	34645293	506824.03	1275412.07
258	34645292	506807.79	1275493.13
259	34645291	506789.31	1275500.18
260	34645290	506741.86	1275516.35
261	34645289	506699.46	1275547.97
262	34645288	506667.98	1275554.07
263	34645287	506644.52	1275565.55
264	34645286	506627.14	1275603.20
265	34645285	506597.60	1275619.80
266	34645284	506553.72	1275628.94
267	34645283	506558.34	1275666.42
268	34645282	506534.42	1275691.50
269	34645281	506447.11	1275750.29
270	34645280	506420.70	1275790.88
271	34645279	506377.86	1275829.50
272	34645278	506358.36	1275830.58
273	34645277	506262.88	1275835.88
274	34645276	506231.83	1275819.47
275	34645275	506186.22	1275784.13
276	34645274	506141.70	1275777.77
277	34645273	506108.24	1275790.37
278	34645272	506103.20	1275765.90
279	34645271	506070.50	1275774.60
280	34645270	506031.20	1275746.81
281	34645269	505987.20	1275738.11
282	34645268	505959.20	1275755.70
283	34645267	505893.10	1275783.20
284	34645266	505838.70	1275837.48
285	34645265	505776.96	1275868.34
286	34645264	505708.40	1275902.58
287	34645263	505699.25	1275907.15
288	28635640	505693.18	1275910.18
289	34645266	505701.20	1275987.30
290	28635006	505701.06	1275991.20
291	3464523935	505636.42	1276036.08

292	3464523934	505617.47	1276006.59
293	3464523933	505589.64	1276019.82
294	3464523932	505584.14	1276021.16
295	3464523931	505567.05	1275989.59
296	3464523930	505628.23	1275955.37
297	3464523929	505668.56	1275931.23
298	3464523928	505686.34	1275914.68
299	3464523927	505667.95	1275879.38
300	3464523926	505640.25	1275898.18
301	3464523925	505602.85	1275923.50
302	3464523924	505590.60	1275928.27
303	3464523923	505587.37	1275936.35
304	3464523922	505579.96	1275949.01
305	3464523921	505543.33	1275979.85
306	3464523920	505506.03	1275979.98
307	3464523919	505480.84	1275986.85
308	3464523918	505463.30	1275948.92
309	3464523917	505422.59	1275854.23
310	3464523916	505383.95	1275760.97
311	3464523915	505369.14	1275725.24
312	3464523914	505344.83	1275768.38
313	3464523913	505360.46	1275798.05
314	3464523912	505273.94	1275843.02
315	3464523911	505267.57	1275846.45
316	3464523910	505264.31	1275853.63
317	3464523909	505289.48	1275883.60
318	3464523908	505356.34	1276003.76
319	3464523907	505373.80	1276083.82
320	3464523906	505365.22	1276159.62
321	3464523905	505363.85	1276181.36
322	3464523904	505347.80	1276185.90
323	3464523903	505327.50	1276242.10
324	3464523902	505303.01	1276259.41
325	3464523901	505287.30	1276270.50
326	34645239	505196.50	1276344.20
327	34645252	505182.20	1276414.60
328	34645242	505148.82	1276465.75
329	34645241	505144.22	1276516.16
330	34645240	505152.73	1276515.85
331	34645239	505125.97	1276550.27
332	34645238	505088.07	1276590.95
333	34645237	505069.93	1276609.74
334	34645236	505044.57	1276636.01

335	34645235	504998.62	1276679.03
336	34645234	504969.97	1276708.40
337	34645233	504937.57	1276748.70
338	34645232	504905.73	1276787.51
339	34645231	504866.59	1276831.68
340	34645230	504865.73	1276832.66
341	34645229	504833.90	1276870.46
342	34645228	504807.59	1276906.91
343	34645227	504778.47	1276957.77
344	34645226	504749.58	1276998.18
345	34645225	504696.35	1277054.00
346	34645224	504687.51	1277062.25
347	34645223	504655.00	1277092.61
348	34645222	504612.53	1277136.20
349	34645221	504606.82	1277146.43
350	34645220	504589.11	1277178.18
351	28635715	504573.83	1277224.73
352	31001317	504570.36	1277235.29
353	34645219	504578.50	1277274.48
354	34645218	504590.60	1277315.75
355	34645217	504624.12	1277384.00
356	34645216	504665.00	1277435.40
357	34645215	504694.63	1277475.56
358	34645214	504733.77	1277515.43
359	34645213	504773.55	1277548.81
360	34645212	504822.90	1277578.89
361	34645211	504865.53	1277606.73
362	34645210	504866.59	1277607.43
363	34645209	504871.23	1277610.47
364	34645208	504910.26	1277632.31
365	34645207	504958.25	1277655.87
366	31203028	504984.66	1277665.06
367	34645206	504993.49	1277668.14
368	34645205	505051.28	1277680.85
369	34645204	505059.19	1277682.59
370	34645203	505126.35	1277699.06
371	34645202	505143.52	1277703.44
372	34645201	505233.28	1277726.40
373	2813550	505324.26	1277750.90
374	3464519806	505330.89	1277752.44
375	3464519805	505414.33	1277771.87
376	3464519804	505458.50	1277787.35
377	3464519803	505503.59	1277806.34



378	3464519802	505525.14	1277850.32
379	3464519801	505550.56	1277898.89
380	34645198	505571.72	1277938.35
381	34645197	505570.82	1277979.84
382	34645196	505569.66	1277989.22
383	34645195	505565.34	1278024.23
384	34645194	505538.93	1278088.67
385	34645193	505508.88	1278136.52
386	34645192	505467.01	1278198.62
387	34645191	505443.95	1278246.63
388	34645190	505396.90	1278317.12
389	34645189	505372.30	1278367.10
390	34645188	505333.95	1278451.28
391	34645187	505310.07	1278514.28
392	34645186	505307.39	1278545.22
393	34645185	505304.58	1278582.17
394	2813553	505302.61	1278583.62
395	34645184	505300.18	1278585.42
396	3464518302	505284.25	1278597.23
397	3464518301	505257.87	1278637.16
398	34645183	505241.40	1278681.32
399	34645182	505233.86	1278728.66
400	34645181	505227.71	1278762.29
401	34645180	505221.93	1278793.91
402	34645179	505215.82	1278844.79
403	34645178	505215.64	1278898.79
404	34645177	505229.21	1278964.11
405	34645176	505251.25	1279000.61
406	34645175	505280.92	1279046.76
407	34645174	505303.68	1279080.77
408	34645173	505293.13	1279083.03
409	34645172	505252.57	1279062.65
410	34645171	505232.80	1279051.71
411	34645170	505203.73	1279031.57
412	34645169	505181.60	1279014.59
413	34645168	505151.68	1278987.92
414	34645167	505112.73	1278962.06
415	34645166	505067.82	1278934.58
416	34645165	505063.11	1278931.26
417	34645164	505039.25	1278914.45
418	34645163	505021.52	1278902.06
419	34645162	504991.48	1278880.89
420	34645161	504940.24	1278845.27

421	3464516002	504913.15	1278849.17
422	3464516001	504882.00	1278862.01
423	34645160	504866.59	1278873.77
424	34645159	504795.40	1278928.11
425	34645158	504763.52	1278944.93
426	34645157	504740.84	1278952.94
427	34645156	504727.83	1278953.15
428	34645155	504706.84	1278952.70
429	34645154	504658.73	1278957.18
430	34645153	504623.23	1278956.87
431	3464515202	504609.36	1278950.55
432	3464515201	504597.03	1278942.78
433	34645152	504583.46	1278922.98
434	34645151	504562.77	1278908.52
435	34645150	504540.93	1278901.04
436	34645149	504512.11	1278892.41
437	34645148	504504.28	1278884.75
438	34645147	504497.97	1278875.60
439	34645146	504462.78	1278861.26
440	34645145	504462.52	1278850.32
441	34645144	504433.71	1278841.19
442	34645143	504401.80	1278836.99
443	34645142	504387.39	1278832.67
444	34645141	504361.59	1278823.10
445	34645140	504344.09	1278822.72
446	34645139	504327.09	1278822.86
447	34645138	504313.67	1278819.05
448	34645137	504301.75	1278815.30
449	34645136	504283.07	1278823.40
450	34645135	504266.08	1278829.43
451	34645134	504247.28	1278836.12
452	34645133	504207.11	1278843.23
453	34645132	504166.90	1278852.35
454	34645131	504135.68	1278862.17
455	34645130	504106.01	1278869.54
456	34645129	504072.43	1278872.79
457	34645128	504030.39	1278874.37
458	34645127	503998.26	1278880.67
459	34645126	503961.91	1278895.38
460	34645125	503918.97	1278914.96
461	34645124	503886.55	1278934.25
462	34645123	503874.75	1278947.49
463	34645122	503864.85	1278965.78

464	34645121	503856.42	1278985.61
465	34645120	503833.10	1278999.59
466	34645119	503832.12	1279000.22
467	34645118	503830.02	1279001.55
468	34645117	503796.59	1279022.81
469	34645116	503781.26	1279037.48
470	34645115	503762.33	1279057.07
471	34645114	503724.18	1279086.23
472	34645113	503690.58	1279113.50
473	34645112	503668.40	1279121.52
474	34645111	503644.22	1279129.49
475	34645110	503620.20	1279129.97
476	3464510902	503596.34	1279123.44
477	3464510901	503573.78	1279102.94
478	34645109	503550.85	1279076.94
479	34645108	503537.95	1279049.15
480	34645107	503518.15	1278994.20
481	34645106	503504.81	1278963.90
482	34645105	503485.01	1278931.46
483	34645104	503460.76	1278896.93
484	34645103	503439.94	1278865.44
485	34645102	503417.08	1278835.95
486	34645101	503378.09	1278789.59
487	34645100	503358.94	1278773.18
488	34645099	503342.60	1278765.81
489	34645098	503331.52	1278762.29
490	34645097	503305.35	1278753.99
491	34645096	503256.00	1278746.42
492	34645095	503226.51	1278745.77
493	34645094	503194.85	1278752.58
494	34645093	503183.78	1278762.29
495	34645092	503176.50	1278768.68
496	34645091	503160.06	1278788.33
497	34645090	503152.12	1278808.67
498	34645089	503152.05	1278857.67
499	34645088	503162.92	1278909.42
500	34645087	503172.39	1278933.63
501	34645086	503180.34	1278958.82
502	34645085	503193.30	1278983.60
503	34645084	503203.22	1279010.33
504	34645083	503219.91	1279047.69
505	34645082	503228.39	1279071.39
506	34645081	503229.55	1279086.92

507	34645080	503220.31	1279120.73
508	34645079	503206.18	1279149.42
509	34645078	503191.47	1279158.60
510	34645077	503176.97	1279158.78
511	34645076	503154.98	1279157.81
512	34645075	503130.03	1279155.26
513	34645074	503096.67	1279148.52
514	34645073	503076.01	1279155.57
515	34645072	503046.51	1279155.44
516	34645071	503021.87	1279161.39
517	34645070	502994.28	1279164.80
518	34645069	502928.47	1279178.85
519	34645068	502864.47	1279200.96
520	31001858	502854.85	1279206.26
521	34645067	502847.56	1279219.59
522	34645066	502844.19	1279236.53
523	34645065	502843.63	1279243.85
524	34645064	502840.68	1279282.46
525	34645063	502836.36	1279319.87
526	34645062	502827.32	1279344.68
527	34645061	502813.28	1279391.90
528	34645060	502801.22	1279440.63
529	34645059	502791.20	1279486.94
530	34645058	502780.64	1279520.70
531	34645057	502762.90	1279546.32
532	34645056	502732.27	1279574.16
533	34645055	502698.51	1279585.92
534	34645054	502668.81	1279594.79
535	34645053	502624.23	1279598.30
536	34645052	502582.26	1279597.38
537	34645051	502564.55	1279583.00
538	34645050	502555.89	1279567.31
539	34645049	502548.38	1279546.64
540	34645048	502538.58	1279512.41
541	34645047	502529.69	1279484.72
542	34645046	502517.63	1279464.44
543	34645045	502504.07	1279444.14
544	34645044	502490.82	1279432.35
545	34645043	502465.66	1279416.80
546	34645042	502423.16	1279416.36
547	34645041	502382.93	1279425.99
548	34645040	502323.96	1279424.21
549	34645039	502308.69	1279413.36

550	34645038	502301.53	1279410.03
551	34645037	502288.40	1279403.91
552	34645036	502264.58	1279395.39
553	34645035	502215.19	1279366.80
554	34645034	502197.37	1279358.42
555	34645033	502165.66	1279321.71
556	34645032	502139.12	1279277.63
557	34645031	502114.37	1279243.07
558	34645030	502099.25	1279225.73
559	34645029	502069.16	1279206.57
560	34645028	502034.20	1279181.30
561	34645027	502007.89	1279149.72
562	34645026	501977.29	1279108.04
563	34645025	501958.92	1279079.13
564	34645024	501945.69	1279043.84
565	34645023	501937.10	1279016.06
566	34645022	501934.01	1279006.07
567	34645021	501922.54	1278958.91
568	3464502003	501926.06	1278912.38
569	3464502002	501938.89	1278897.15
570	3464502001	501953.68	1278883.97
571	34645020	501962.93	1278871.67
572	34645019	501965.52	1278845.72
573	34645018	501972.81	1278809.07
574	34645017	501977.07	1278774.96
575	34645016	501982.21	1278762.29
576	34645015	501989.73	1278743.73
577	34645014	501998.04	1278707.90
578	34645013	502000.79	1278673.95
579	34645012	501998.72	1278653.90
580	3464501102	501983.08	1278637.55
581	3464501101	501960.88	1278623.57
582	34645011	501953.96	1278620.61
583	34645010	501917.77	1278605.12
584	34645009	501901.29	1278599.27
585	34645008	501868.14	1278587.54
586	34645007	501838.18	1278584.87
587	34645006	501786.21	1278583.74
588	34645005	501682.80	1278578.48
589	34645004	501624.13	1278583.70
590	31002136	501566.00	1278613.94
591	34645003	501564.09	1278615.35
592	34645002	501516.69	1278650.36

593	34645001	501483.90	1278706.16
594	34645000	501485.84	1278746.57
595	34636010	501477.92	1278762.29
596	3463600901	501435.29	1278846.86
597	34636009	501364.07	1278977.24
598	34636008	501359.33	1278989.04
599	34636007	501360.72	1279013.26
600	34636006	501362.05	1279016.06
601	34636005	501369.17	1279031.12
602	34636004	501385.85	1279070.82
603	34636003	501386.94	1279093.57
604	34636002	501380.02	1279132.25
605	34636001	501377.57	1279152.39
606	34636000	501368.43	1279203.71
607	31002209	501373.44	1279203.46
608	3100220901	501353.98	1279337.92
609	31002232	501335.25	1279395.50
610	31002259	501314.07	1279417.48
611	31002308	501221.85	1279460.49
612	31002319	501023.92	1279532.08
613	3100231901	500942.49	1279586.74
614	3100231902	500930.81	1279594.58
615	31002369	500904.52	1279634.35
616	3100236901	500891.69	1279701.26
617	3100236902	500874.60	1279783.42
618	31002383	500852.36	1279899.46
619	3100238301	500873.44	1279924.09
620	3100238302	500964.56	1279995.47
621	3100238303	501011.76	1280051.50
622	3100238304	501051.35	1280110.91
623	3100238305	501178.01	1280344.39
624	31002265	501203.60	1280423.15
625	3100226501	501197.83	1280489.24
626	3100226502	501171.52	1280526.52
627	31002278	501160.71	1280541.82
628	31002313	501088.82	1280568.17
629	3100231301	501042.26	1280566.53
630	3100231302	500972.79	1280545.43
631	31002379	500912.59	1280503.99
632	3100237901	500871.95	1280500.65
633	3100237902	500805.95	1280512.59
634	31002412	500731.54	1280546.57
635	3100241201	500677.36	1280546.63

636	3100241202	500625.69	1280534.83
637	31002468	500580.80	1280525.57
638	3100246801	500552.03	1280531.53
639	31200935	500512.04	1280549.17
640	31200930	500546.50	1280694.18
641	3120093001	500433.15	1280726.53
642	3120093002	500427.61	1280728.19
643	31205981	500401.85	1280735.89
644	31201034	499930.06	1280868.31
645	31002637	499892.58	1280878.83
646	3100263701	499966.37	1281110.78
647	3100263702	499967.91	1281115.38
648	31203054	499976.26	1281140.34
649	31203047	500060.93	1281393.35
650	31203043	500293.49	1282076.31
651	3120304301	500287.36	1282079.52
652	31203046	500192.51	1282129.17
653	3120304601	499996.66	1282231.70
654	3120304602	499986.62	1282236.96
655	31203051	499966.78	1282247.35
656	3120305101	499890.90	1282285.23
657	3120305102	499867.21	1282288.65
658	31203058	499720.95	1282365.92
659	3120305801	499706.57	1282371.87
660	3120305802	499667.68	1282390.55
661	3120305803	499650.81	1282415.99
662	31203061	499629.67	1282428.73
663	3120306101	499497.35	1282319.59
664	31002728	499398.17	1282261.25
665	31002749	499334.26	1282284.86
666	31201224	499188.32	1282144.03
667	31201257	499066.12	1282080.94
668	31201255	499065.83	1282150.40
669	3120125501	499092.97	1282180.54
670	3120125502	499150.22	1282244.46
671	31201193	499267.17	1282351.21
672	3120119301	499282.85	1282532.50
673	31002796	499272.50	1282617.87
674	31002948	498631.18	1282946.73
675	31002985	498479.50	1282885.91
676	31203083	498312.48	1282820.22
677	3120308301	498303.81	1282816.35
678	31003041	498268.32	1282800.49

679	31201662	497526.86	1282489.26
680	31003115	497399.09	1282435.51
681	31003147	497381.30	1282428.02
682	3100314701	497324.16	1282412.65
683	31003172	497227.95	1282376.52
684	3100317201	497227.66	1282373.09
685	3100317202	497236.70	1282349.72
686	3100317203	497234.86	1282337.32
687	3100317204	497232.52	1282318.68
688	3100317205	497231.73	1282312.17
689	3100317206	497226.43	1282283.93
690	31201712	497187.58	1281999.72
691	31201716	497183.76	1281967.78
692	3120742001	497102.52	1281152.47
693	31207420	497095.85	1281085.54
694	3100320302	497079.65	1280912.69
695	3100320301	497097.22	1280888.11
696	31003203	497090.33	1280776.28
697	3120172901	497077.57	1280591.89
698	31201729	497077.12	1280522.98
699	3120173201	497076.13	1280368.29
700	31201732	497074.22	1280165.55
701	3120173702	497074.01	1280140.82
702	3120173701	497070.74	1279901.20
703	31201737	497067.52	1279664.56
704	31201734	497072.94	1279160.36
705	31207486	497075.43	1278821.39
706	3120173501	497076.84	1278762.29
707	31201735	497082.93	1278507.87
708	3120172601	497070.79	1278279.04
709	31201726	497078.59	1277842.63
710	3120172501	497078.80	1277809.40
711	31201725	497081.25	1277431.64
712	31201722	497085.08	1276877.46
713	3120754301	497206.83	1276875.18
714	31207543	497298.14	1276869.45
715	3100313002	497317.58	1276868.92
716	3100313001	497440.71	1276867.64
717	31003130	497448.85	1276867.56
718	3100314401	497424.04	1276622.61
719	31003144	497394.50	1276037.39
720	31003145	497388.04	1275954.35
721	31003146	497382.97	1275891.58



722	3100312002	497394.75	1275812.74
723	3100312001	497447.50	1275463.16
724	31003120	497500.34	1275127.99
725	3100311701	497512.54	1275050.77
726	31003117	497523.50	1274988.25
727	31200010	497512.22	1274990.16
728	31000078	497223.50	1275039.00
729	31000077	497000.00	1275072.25
730	3120174801	496888.53	1275087.61
731	31201748	496824.97	1275096.37
732	31201747	496826.44	1274679.55
733	31201745	496833.76	1274650.27
734	31201742	496911.42	1274086.85
735	31201741	496975.73	1273858.52
736	31201739	496992.25	1273799.84
737	31201714	497196.81	1273813.02
738	31000099	497328.50	1273821.50
739	31000098	497738.00	1273836.50
740	3120309301	497804.00	1273529.00
741	31203093	497820.03	1273454.13
742	31000096	497897.50	1273092.25
743	31000095	497962.00	1272782.25
744	31000094	498249.00	1272738.75
745	31000093	498081.00	1272240.50
746	31000092	497934.50	1271792.25
747	31000091	497784.00	1271361.75
748	31000090	497643.50	1270948.50
749	31000089	497498.00	1270511.25
750	31000088	497344.50	1270061.50
751	31000087	497216.00	1269683.75
752	31000086	497087.50	1269322.50
753	31000085	496979.50	1268985.50
754	31000084	496860.00	1268628.00
755	31003276	496790.29	1268365.46
756	3120311402	496769.25	1268286.84
757	3120311401	496661.62	1268092.05
758	31203114	496601.13	1268024.37
759	31203115	496462.01	1267770.28
760	31203117	496260.51	1267425.13
761	3120312003	496166.14	1267285.09
762	3120312002	495975.24	1266945.65
763	3120312001	495736.09	1266506.79
764	31203120	495674.62	1266372.28

765	31203122	495423.69	1265944.20
766	31203124	495202.76	1265556.59
767	31203129	494961.32	1265079.53
768	31203128	494986.45	1264810.45
769	31203126	495015.11	1264432.02
770	31203137	494702.30	1264440.72
771	31203138	494629.63	1264439.95
772	31203140	494448.38	1264418.37
773	31203141	494176.47	1264518.72
774	31203142	494147.00	1264529.60
775	31003934	494117.33	1264367.25
776	31003963	493982.73	1264360.50
777	31003978	493883.44	1264208.79
778	3120315006	493849.66	1264158.83
779	3120315005	493790.57	1264070.61
780	3120315004	493700.40	1263932.18
781	3120315003	493573.35	1263733.27
782	3120315001	493545.46	1263689.60
783	31203150	493413.36	1263508.55
784	31004040	493367.52	1263446.87
785	31004048	493338.66	1263401.95
786	31004067	493246.87	1263174.79
787	3120316407	493168.76	1262979.70
788	3120316406	493075.09	1262752.86
789	3120316405	493071.12	1262749.15
790	3120316404	492856.04	1262630.28
791	3120316403	492591.05	1262479.26
792	3120316402	492527.55	1262444.34
793	3120316401	492482.87	1262329.96
794	31203164	492347.46	1262002.53
795	31203165	492164.39	1261514.48
796	31203171	491960.81	1261006.21
797	31004362	491848.27	1260725.19
798	31004401	491782.23	1260543.49
799	31004734	491305.82	1259306.40
800	04080	491398.32	1259273.69
801	04079	491874.40	1258747.73
802	04078	492166.76	1258426.65
803	04077	492415.85	1258152.77
804	04076	492633.31	1258123.41
805	04075	492899.58	1258086.44
806	04074	493044.38	1258066.25
807	04073	493564.97	1257994.41

808	04072	494023.30	1257930.35
809	04071	494426.04	1257874.01
810	0407101	494893.19	1257704.13
811	04070	494918.23	1257695.03
812	04069	495285.81	1257561.42
813	04068	495753.57	1257391.53
814	04067	496219.26	1257221.96
815	04066	497072.94	1256912.36
816	04065	497270.24	1257322.07
817	04064	497389.73	1257910.70
818	04063	497437.60	1258184.27
819	0406301	497151.05	1259054.45
820	04062	497082.38	1259263.01
821	0406201	497072.84	1259299.58
822	04061	497047.75	1259395.79
823	0406101	497045.46	1259833.46
824	04060	497044.88	1259945.78
825	04059	497045.57	1260241.97
826	04058	497067.14	1261190.42
827	04057	497176.55	1261576.64
828	04056	497215.04	1261712.25
829	0405601	497431.22	1262474.15
830	04055	497589.65	1263032.51
831	04054	497659.13	1263340.92
832	04053	497693.56	1263545.09
833	04052	497717.34	1263731.00
834	0405201	497772.21	1264169.75
835	04051	497805.08	1264432.54
836	0405101	497812.89	1264525.64
837	0405102	497815.78	1264560.13
838	04050	497816.22	1264565.41
839	0405001	497903.11	1264600.40
840	04049	498085.54	1264673.84
841	04048	498449.92	1264550.43
842	0404801	498791.59	1264470.07
843	0404802	498975.59	1264426.79
844	04047	499048.56	1264409.63
845	04046	499333.77	1264289.97
846	04045	499362.12	1264196.48
847	0404501	499362.50	1264195.23
848	0404502	499378.03	1264165.28
849	40440038	499380.84	1264159.83
850	40440037	499434.99	1264119.35

851	40440036	499508.00	1264062.71
852	4044003601	499567.21	1264022.46
853	40440035	499621.32	1263985.70
854	40440034	499721.21	1263916.82
855	40440033	499831.54	1263840.33
856	40440032	499910.19	1263800.13
857	40440031	499990.99	1263777.42
858	40440030	500027.23	1263747.59
859	40440029	500075.40	1263709.67
860	40440028	500163.45	1263658.89
861	40440027	500255.58	1263616.57
862	4044002701	500283.40	1263563.10
863	40440026	500292.95	1263544.74
864	40440025	500356.56	1263501.17
865	40440024	500442.70	1263459.41
866	40440023	500450.86	1263421.34
867	40440022	500488.50	1263381.00
868	40440021	500531.61	1263336.62
869	40440020	500606.03	1263214.46
870	40440019	500601.42	1263144.99
871	40440018	500625.03	1263100.79
872	40440017	500635.29	1263073.19
873	40440016	500678.20	1263006.81
874	40440015	500692.96	1263005.49
875	40440014	500736.65	1262957.21
876	40440013	500782.84	1262909.42
877	40440012	500821.66	1262881.67
878	40440011	500864.64	1262877.39
879	40440010	500900.02	1262859.17
880	40440009	500937.87	1262835.92
881	40440008	500966.70	1262808.23
882	40440007	500997.55	1262785.04
883	40440006	501024.19	1262766.86
884	40440005	501051.19	1262728.70
885	40440004	501070.97	1262694.56
886	40440003	501097.80	1262667.89
887	40440002	501114.09	1262636.28
888	40440001	501152.87	1262602.03
889	04044	501123.93	1262528.93
890	04043	501523.12	1262305.14
891	04042	502274.50	1261940.84
892	0404201	502301.53	1261923.93
893	04041	502607.37	1261732.67

894	15116353	502942.61	1261551.49
895	04039	503276.29	1261535.91
896	04038	503882.10	1261510.48
897	04037	504095.24	1261823.15
898	0403701	504197.77	1261767.27
899	04036	504654.31	1261518.47
900	0403601	504816.95	1261534.54
901	04035	504976.94	1261550.36
902	04034	505118.16	1261453.90
903	04033	505267.12	1261420.13
904	04032	505668.81	1261546.19
905	04031	505867.08	1261611.42
906	04030	506388.37	1261509.54
907	04029	506637.92	1261461.24
908	04028	506740.26	1261449.06
909	0402801	506849.70	1261437.59
910	0402802	507201.27	1261400.71
911	04027	507383.69	1261381.57
912	04026	507930.86	1261323.15
913	0402601	508832.86	1261413.34
914	04025	508853.45	1261415.40
915	0402501	508885.74	1261475.36
916	04024	508997.21	1261682.33
917	04023	509376.23	1262347.64
918	0402301	509696.52	1262920.65
919	04022	509701.22	1262928.88
920	0402201	509703.33	1262932.57
921	04021	509905.13	1263285.73
922	04020	510068.79	1263562.79
923	0402001	510225.96	1263843.52
924	04019	510320.32	1264012.40
925	0401901	510348.06	1264002.32
926	0401902	510351.56	1264001.06
927	04018	510367.20	1263995.38
928	0401801	510383.08	1263989.61
929	04017	510435.67	1263970.52
930	04016	510592.37	1263874.85
931	04015	510842.72	1263720.83
932	04014	511064.08	1263584.00
933	0401401	511147.87	1263523.58
934	04013	511161.27	1263513.92
935	04012	511251.87	1263675.30
936	0401201	511300.73	1263762.11

937	04011	511376.99	1263897.59
938	04010	511491.03	1263910.61
939	0401001	511500.53	1263913.36
940	04009	511611.48	1263945.50
941	04008	511715.64	1264065.11
942	04007	511854.50	1264179.14
943	04006	512007.07	1264276.64
944	04005	512277.13	1264443.14
945	04004	512527.69	1264598.90
946	0400401	512772.43	1264744.92
947	04003	512784.84	1264752.29
948	0400301	512796.27	1264698.67
949	04002	512866.23	1264576.69
950	04001	513400.64	1264735.82
951	0400101	513477.28	1264758.63
952	0400102	513606.48	1264797.11
953	0400103	513949.41	1264899.20

»;

в) карту-схему границ Гремяченского сельского поселения Хохольского муниципального района Воронежской области изложить в следующей редакции:



г) перечень координат характерных точек границ Гремяченского сельского поселения Хохольского муниципального района Воронежской области изложить в следующей редакции:

**«Перечень координат характерных точек границ Гремяченского  
сельского поселения Хохольского муниципального района  
Воронежской области»**

№ п/п	Номер характерной точки границ	Координаты	
		X	Y
1	31003117	497523.50	1274988.25
2	3100311701	497512.54	1275050.77
3	31003120	497500.34	1275127.99
4	3100312001	497447.50	1275463.16
5	3100312002	497394.75	1275812.74
6	31003146	497382.97	1275891.58
7	31003145	497388.04	1275954.35
8	31003144	497394.50	1276037.39
9	3100314401	497424.04	1276622.61
10	31003130	497448.85	1276867.56
11	3100313001	497440.71	1276867.64
12	3100313002	497317.58	1276868.92
13	31207543	497298.14	1276869.45
14	3120754301	497206.83	1276875.18
15	31201722	497085.08	1276877.46
16	31201725	497081.25	1277431.64
17	3120172501	497078.80	1277809.40
18	31201726	497078.59	1277842.63
19	3120172601	497070.79	1278279.04
20	31201735	497082.93	1278507.87
21	3120173501	497076.84	1278762.29
22	31207486	497075.43	1278821.39
23	31201734	497072.94	1279160.36
24	31201737	497067.52	1279664.56
25	3120173701	497070.74	1279901.20
26	3120173702	497074.01	1280140.82
27	31201732	497074.22	1280165.55
28	3120173201	497076.13	1280368.29
29	31201729	497077.12	1280522.98
30	3120172901	497077.57	1280591.89
31	31003203	497090.33	1280776.28
32	3100320301	497097.22	1280888.11
33	3100320302	497079.65	1280912.69



34	31207420	497095.85	1281085.54
35	3120742001	497102.52	1281152.47
36	31201716	497183.76	1281967.78
37	31201712	497187.58	1281999.72
38	3100317206	497226.43	1282283.93
39	3100317207	497215.10	1282289.44
40	3100317208	497202.81	1282296.00
41	3100317209	497111.72	1282348.38
42	31003172010	497103.96	1282348.88
43	31003172011	497096.98	1282346.63
44	31003172012	497092.98	1282344.55
45	31003172013	497073.80	1282330.46
46	31003172014	497054.98	1282316.05
47	31003172015	497050.18	1282354.98
48	31003172016	497050.25	1282367.03
49	31003172017	497051.44	1282380.92
50	31003172018	497054.62	1282394.26
51	31003172019	497056.92	1282408.18
52	31003172020	497057.39	1282415.32
53	31003172021	497056.98	1282422.46
54	31003172022	497054.63	1282436.39
55	31003172023	497051.46	1282450.10
56	31003172024	497045.66	1282470.35
57	31003172025	497040.89	1282483.64
58	31003172026	497035.10	1282496.45
59	31003172027	497004.91	1282557.01
60	31003257	496888.74	1282829.35
61	3100325701	496882.10	1282996.13
62	3100325702	496878.51	1283067.85
63	3100325703	496881.90	1283074.59
64	3100325704	496885.49	1283083.46
65	3100325705	496887.05	1283090.60
66	3100325706	496887.13	1283092.18
67	3100325707	496886.85	1283097.84
68	3100325708	496885.93	1283104.87
69	3100325709	496884.64	1283111.82
70	3100325710	496882.81	1283119.26
71	3100325711	496880.72	1283125.46
72	3100325712	496875.26	1283138.45
73	3100325713	496869.34	1283151.22
74	3100325714	496862.41	1283163.43
75	3100325715	496860.39	1283167.33
76	3100325716	496882.57	1283224.01

77	31203107	496997.09	1283551.17
78	31203103	497055.77	1283719.07
79	3120310301	497086.32	1283759.43
80	31203102	497166.41	1283865.19
81	31203098	497316.72	1283965.73
82	31201905	497519.45	1284031.91
83	31201904	497533.23	1284130.18
84	31201894	498094.86	1284627.75
85	3120189401	498081.82	1284712.29
86	3120189402	498032.23	1284872.03
87	31203087	498027.95	1284895.84
88	3120308701	498032.79	1284968.26
89	3120308702	498028.77	1284991.07
90	3120308703	498021.92	1285037.75
91	3120308704	498016.12	1285101.12
92	3120308705	498009.69	1285137.38
93	3120308706	497995.47	1285181.30
94	3120308707	497975.46	1285251.95
95	3120308708	497960.01	1285316.84
96	3120308709	497942.34	1285430.16
97	3120308710	497936.35	1285471.01
98	3120308711	497930.37	1285485.91
99	3120308712	497919.10	1285496.34
100	31207257	497931.99	1285511.02
101	31207258	497901.64	1285543.28
102	31207259	497870.31	1285534.01
103	31207260	497804.19	1285490.89
104	31207261	497738.16	1285475.74
105	31207262	497678.93	1285471.60
106	31207263	497589.27	1285475.14
107	31207264	497497.96	1285493.09
108	31207265	497457.43	1285516.89
109	31207266	497415.13	1285516.96
110	31207267	497363.52	1285514.50
111	3120726701	497348.56	1285518.96
112	3120726702	497332.56	1285485.82
113	3120726703	497243.06	1285466.08
114	31207272	497179.47	1285537.14
115	31207273	497165.60	1285523.31
116	3120727301	497133.46	1285525.90
117	31207274	497062.48	1285552.29
118	31207275	496988.10	1285571.06
119	3120727501	496939.10	1285590.64

120	3120727502	496902.74	1285598.33
121	31003256	496895.16	1285600.55
122	31003268	496854.77	1285627.16
123	31003291	496720.67	1285780.00
124	31003306	496612.67	1285918.23
125	3100330601	496583.46	1285966.80
126	31003312	496546.71	1286054.74
127	31003321	496538.65	1286074.00
128	31003345	496460.98	1286196.72
129	31003377	496354.57	1286321.37
130	3100337701	496286.86	1286421.12
131	31003405	496248.28	1286461.28
132	3100340501	496287.24	1286467.75
133	3100340502	496315.33	1286488.73
134	3100340503	496346.06	1286563.20
135	3100340504	496337.24	1286605.66
136	3100340505	496331.33	1286644.21
137	3100340506	496332.26	1286647.62
138	3100340507	496361.64	1286634.33
139	3100340508	496364.51	1286681.64
140	31003369	496400.44	1286873.07
141	31003363	496379.56	1286898.66
142	31003426	496175.71	1286795.11
143	3100342601	496056.23	1286840.22
144	3100342602	496033.61	1286847.01
145	3100342603	496002.48	1286859.03
146	3100342604	495977.93	1286869.19
147	3100342605	495951.91	1286879.67
148	3100342606	495905.62	1286895.87
149	3100342607	495859.50	1286912.26
150	3100342608	495852.91	1286914.66
151	3100342609	495846.27	1286916.98
152	3100342610	495839.47	1286919.03
153	3100342611	495832.48	1286920.43
154	3100342612	495825.42	1286921.25
155	3100342613	495818.34	1286921.57
156	3100342614	495811.25	1286921.45
157	3100342615	495804.17	1286920.72
158	3100342616	495797.22	1286919.65
159	3100342617	495790.32	1286918.51
160	3100342618	495783.43	1286917.46
161	3100342619	495778.81	1286916.91
162	3100342620	495769.60	1286916.21

163	3100342621	495748.62	1286915.04
164	3100342622	495740.15	1286914.32
165	31003527	495702.62	1286918.13
166	3100352701	495585.89	1286929.99
167	3100352702	495571.10	1286965.28
168	3100352703	495553.98	1287001.98
169	31003577	495499.12	1287123.52
170	3100357701	495224.10	1287046.73
171	3100357702	495216.29	1287068.53
172	3100357703	495206.59	1287097.82
173	3100357704	495204.19	1287105.66
174	3100357705	495201.78	1287113.50
175	3100357706	495193.74	1287134.98
176	3100357707	495149.58	1287137.64
177	31003644	495107.26	1287129.09
178	3100364401	495079.35	1287228.52
179	3100364402	495023.45	1287449.99
180	31003657	494992.69	1287571.86
181	31003670	494901.29	1287774.40
182	3100367001	495161.91	1287884.67
183	31203123	495299.50	1287941.23
184	3120312301	495291.08	1287955.26
185	3120312302	495137.88	1288307.10
186	3120312303	495054.00	1288506.52
187	3120312304	495031.23	1288561.26
188	31203127	495013.47	1288604.88
189	3120312701	494988.09	1288663.74
190	3120312702	494997.05	1288707.87
191	3120312703	495029.90	1288899.69
192	3120312704	494977.57	1288909.83
193	3120312705	494950.36	1288877.98
194	31203130	494937.65	1288780.73
195	31203134	494733.55	1289254.78
196	3120313401	494732.73	1289355.75
197	31203136	494731.14	1289550.91
198	3120313601	494732.88	1289572.97
199	3120313602	494741.06	1289795.43
200	31203133	494742.11	1290012.10
201	3120313301	494739.41	1290121.42
202	31203132	494741.78	1290478.44
203	31207556	494749.78	1290583.64
204	31207557	494493.24	1290527.08
205	31207558	494264.39	1290445.73

206	31207559	494039.94	1290386.39
207	3120755901	493904.29	1290332.31
208	31207560	493856.93	1290329.28
209	31207562	493774.28	1290351.92
210	3120756201	493807.47	1290486.40
211	31207564	493816.29	1290532.94
212	3120756401	493811.61	1290582.97
213	3120756402	493716.89	1290894.65
214	31207566	493685.31	1290961.83
215	3120756601	493577.26	1291085.50
216	31207568	493517.56	1291230.84
217	31207570	493448.12	1291320.33
218	3120757001	493406.73	1291349.50
219	3120757002	493336.94	1291369.45
220	3120757003	493322.69	1291383.96
221	31203154	493322.61	1291384.24
222	31202450	493270.51	1291360.39
223	31202451	493267.18	1290839.49
224	31202447	493347.87	1290613.62
225	31202465	492913.21	1290273.95
226	31202472	492828.51	1290275.44
227	3120247201	492707.12	1290288.34
228	31202481	492667.53	1290304.73
229	31202490	492617.70	1290310.19
230	3120249001	492539.19	1290287.22
231	31202495	492524.52	1290282.93
232	31202501	492438.34	1290286.11
233	31202511	492306.40	1290307.53
234	31202512	492290.63	1290310.09
235	31202517	492251.35	1290312.33
236	31202518	492239.39	1290313.02
237	31202519	492207.25	1290310.48
238	31202520	492155.68	1290315.59
239	31202521	492114.26	1290323.23
240	31202522	492047.51	1290353.77
241	31202523	492011.16	1290364.81
242	31202527	491980.94	1290366.58
243	31202526	491984.47	1290748.20
244	31202525	491984.75	1290761.67
245	3120252501	491945.85	1290756.59
246	3120252502	491902.74	1290766.78
247	31202530	491895.18	1290801.55
248	3120253001	491863.06	1290810.03

249	31202534	491795.40	1290800.73
250	3120253401	491766.43	1290784.56
251	31202535	491684.53	1290738.85
252	3120253501	491643.91	1290721.06
253	3120253502	491582.96	1290678.68
254	31202541	491533.87	1290652.40
255	31202546	491491.58	1290645.63
256	31202547	491458.61	1290651.58
257	31202548	491389.45	1290679.36
258	3120254801	491390.05	1290641.51
259	31202549	491387.39	1290358.54
260	31202565	490829.50	1290363.48
261	31202603	490068.29	1290370.12
262	3120266901	489586.80	1290374.44
263	31202669	489345.41	1290377.59
264	31203210	489333.99	1289493.99
265	31203211	489325.51	1288835.25
266	3120321701	489180.12	1288880.37
267	31203217	488801.99	1289105.65
268	31203216	488808.68	1290017.54
269	31203214	488816.87	1290481.86
270	3120321901	488275.95	1290486.09
271	31203219	488118.84	1290487.53
272	31203220	488001.60	1290424.87
273	3120277403	487840.35	1290573.46
274	3120277402	487833.35	1290581.79
275	3120277401	487828.80	1290585.99
276	31202774	487709.33	1290846.59
277	3120281702	487664.93	1290792.34
278	3120281701	487132.24	1290793.46
279	31202817	487127.97	1290792.73
280	3120781804	487123.47	1290734.56
281	3120781803	487094.98	1290675.50
282	3120781802	487037.52	1290594.68
283	3120781801	486984.56	1290540.92
284	31207818	486925.29	1290448.25
285	31203244	486683.82	1290351.42
286	3100610004	486705.26	1290249.50
287	3100610003	486722.67	1290214.62
288	3100610002	486778.21	1290189.56
289	3100610001	486785.46	1290154.76
290	31006100	486865.71	1290065.11
291	3100618602	486850.20	1290035.59

292	3100618601	486795.97	1290023.36
293	31006186	486557.05	1289885.69
294	3120784201	486485.81	1289862.60
295	31207842	486261.26	1289809.52
296	3100627402	486142.71	1289768.59
297	3100627401	486100.93	1289754.17
298	31006274	486023.38	1289692.17
299	3120783101	486062.06	1289685.71
300	31207831	486189.24	1289639.70
301	3120782605	486257.45	1289612.84
302	3120782604	486437.33	1289511.29
303	3120782603	486521.59	1289483.44
304	3120782602	486631.27	1289462.15
305	3120782601	486707.15	1289442.00
306	31207826	486776.47	1289442.24
307	31006129	486748.77	1289281.68
308	3100617004	486706.21	1289138.83
309	3100617003	486707.50	1289127.40
310	3100617002	486707.85	1289071.29
311	3100617001	486623.63	1288762.49
312	31006170	486620.34	1288737.91
313	3100610603	486698.33	1288695.09
314	3100610602	486730.42	1288707.96
315	3100610601	486746.61	1288679.24
316	31006106	486791.49	1288665.91
317	3100606504	486847.88	1288523.86
318	3100606503	486971.73	1288434.68
319	3100606502	487058.75	1288462.23
320	3100606501	487060.97	1288542.72
321	31006065	487116.73	1288560.79
322	3120323202	487151.58	1288409.75
323	3120323201	487149.18	1288268.68
324	31203232	487185.30	1288009.20
325	3120783401	487288.11	1287893.65
326	31207834	487327.48	1287777.36
327	3120783501	487279.95	1287641.08
328	31207835	487172.24	1287456.78
329	3120784104	487157.02	1287430.54
330	3120784103	487038.40	1287202.42
331	3120784102	487034.51	1287194.94
332	3120784101	487006.48	1286805.11
333	31207841	487053.37	1286710.22
334	3120323701	486913.64	1286643.44

335	3120323702	486910.91	1286624.40
336	3120323703	486897.22	1286620.05
337	31203237	486887.71	1286611.01
338	3120784501	486818.71	1286063.98
339	31207845	486739.00	1285432.04
340	3120784603	487408.84	1285320.98
341	3120784602	487410.30	1285318.99
342	3120784601	487412.11	1285320.28
343	31207846	487428.78	1285317.78
344	3120784804	487406.53	1284772.78
345	3120784803	487396.94	1284581.35
346	3120784802	487388.03	1284581.31
347	3120784801	487385.72	1284552.63
348	31207848	487393.74	1284315.66
349	31207849	487308.16	1284328.50
350	3120785001	487085.63	1284442.98
351	31207850	487024.65	1284493.26
352	31207851	487004.32	1284635.55
353	3120324002	486967.95	1284623.78
354	3120324001	486875.94	1284702.95
355	31203240	486822.45	1284669.78
356	3120785202	486732.58	1284759.65
357	3120785201	486623.16	1284887.65
358	31207852	486562.48	1284958.64
359	31207853	486480.10	1284836.68
360	3120785401	486335.10	1284921.57
361	31207854	486190.91	1285008.98
362	3120225006	486103.52	1285173.68
363	3120325705	486078.22	1285162.96
364	3120325704	486029.13	1284945.95
365	3120325703	486015.65	1284853.25
366	3120325702	485950.07	1284932.19
367	3120325701	485942.57	1284881.62
368	31203257	485898.77	1284424.76
369	3120326001	485764.10	1283401.24
370	31203260	485792.69	1283311.93
371	31203265	485691.35	1282720.47
372	3120326801	485687.97	1282715.65
373	31203268	485546.13	1282513.14
374	3120326906	485503.87	1282526.36
375	3120326905	485476.59	1282469.12
376	3120326904	485474.45	1282383.00
377	3120326903	485477.66	1282362.67



378	3120326902	485492.64	1282325.76
379	3120326901	485511.46	1282220.75
380	31203269	485501.62	1282069.41
381	3120328004	485465.89	1281951.85
382	3120328003	485438.61	1281802.61
383	3120328002	485400.63	1281664.60
384	3120328001	485394.21	1281611.64
385	31203280	485335.91	1281482.19
386	3120327005	485345.53	1281217.41
387	3120327004	485366.40	1280921.06
388	3120327003	485355.16	1280539.66
389	3120327002	485355.78	1280342.91
390	3120327001	485393.94	1280016.42
391	31203270	485399.92	1279642.50
392	3120329307	485214.02	1279510.28
393	3120329306	484916.98	1279305.81
394	3120329305	484743.38	1279191.66
395	3120329304	484726.58	1279180.48
396	3120329303	484718.43	1279175.05
397	3120329302	484631.54	1279117.50
398	3120329301	484591.90	1279089.75
399	31203293	484606.08	1279043.66
400	3120330301	484321.52	1278839.39
401	31203303	484257.45	1278793.40
402	3120331923	484126.07	1278761.14
403	3120331922	483927.40	1278588.24
404	3120331921	483907.40	1278571.02
405	3120331920	483866.86	1278536.64
406	3120331919	483877.21	1278509.00
407	3120331918	483896.45	1278498.46
408	3120331917	483915.35	1278493.21
409	3120331916	483933.07	1278481.05
410	3120331915	483918.50	1278468.15
411	3120331914	483907.26	1278475.87
412	3120331913	483894.50	1278479.42
413	3120331912	483872.05	1278477.90
414	3120331911	483854.73	1278468.92
415	3120331910	483827.79	1278448.92
416	3120331909	483739.53	1278371.44
417	3120331908	483671.78	1278313.04
418	3120331907	483627.21	1278272.90
419	3120331906	483585.39	1278232.51
420	3120331905	483515.29	1278164.97

421	3120331904	483467.67	1278124.33
422	3120331903	483422.86	1278076.80
423	3120331902	483403.08	1278054.44
424	3120331901	483429.72	1278037.04
425	31203319	483202.46	1277839.92
426	3120332101	483211.06	1277791.91
427	31203321	483177.14	1277660.98
428	3120332803	483121.70	1277614.71
429	3120332802	483076.05	1277567.99
430	3120332801	483049.03	1277528.57
431	31203328	483037.94	1277445.82
432	3120332001	483071.35	1277340.86
433	31203320	483191.13	1277139.64
434	31203326	483051.09	1277147.89
435	3100677901	483055.64	1277140.04
436	31006779	483147.44	1276901.53
437	31203315	483566.81	1276746.38
438	3120328913	483763.10	1276825.73
439	3120328912	483758.12	1276850.70
440	3120328911	483833.44	1276861.85
441	3120328910	483973.89	1276886.64
442	3120328909	484013.86	1276886.05
443	3120328908	484081.11	1276884.36
444	3120328907	484214.12	1276881.69
445	3120328906	484228.66	1276877.54
446	3120328905	484262.77	1276877.60
447	3120328904	484563.43	1276876.01
448	3120328903	484727.78	1276878.15
449	3120328902	484785.72	1276876.33
450	3120328901	484818.85	1276877.71
451	31203289	484900.47	1276809.52
452	3120328405	485378.38	1276918.75
453	3120328404	485405.24	1276819.00
454	3120328403	485419.10	1276810.07
455	3120328402	485374.37	1276627.50
456	3120328401	485325.75	1276429.06
457	31203284	485252.84	1276158.11
458	31203267	485065.63	1275542.77
459	3120329001	484961.75	1275225.32
460	31203290	484848.99	1274876.25
461	3120329703	484812.47	1274755.21
462	3120329702	484714.07	1274442.98
463	3120329701	484626.26	1274164.34

464	31203297	484610.31	1274109.82
465	31203283	485280.27	1274079.38
466	3120326602	485449.80	1274070.96
467	3120326601	485537.12	1274066.89
468	31203266	485675.04	1274060.48
469	3120324803	485765.56	1274041.31
470	3120324802	485864.05	1274019.73
471	3120324801	486218.51	1273941.66
472	31203248	486233.54	1273938.35
473	3120324309	486232.58	1273942.38
474	3120324308	486299.88	1274064.30
475	3120324307	486409.10	1274230.67
476	3120324306	486443.61	1274285.15
477	3120324303	486474.31	1274338.87
478	3120324302	486579.28	1274506.90
479	31203243	486698.04	1274706.40
480	3120322510	486771.05	1274842.83
481	3120322509	486855.88	1275010.60
482	3120322508	486885.35	1275068.89
483	3120322507	487251.69	1275674.10
484	3120322504	487381.07	1275870.32
485	3120322503	487496.90	1276047.20
486	3120322502	487551.32	1276130.32
487	31203225	487658.69	1276298.50
488	31005907	487705.67	1276309.90
489	31005796	488183.46	1276439.30
490	31005740	488385.11	1276496.34
491	31005588	489035.79	1277100.05
492	31005504	489286.72	1277281.90
493	31005412	489572.51	1277487.30
494	31005347	489742.68	1277618.69
495	31005277	490002.16	1277813.21
496	31005209	490232.07	1278157.95
497	31005197	490273.94	1278218.78
498	31005005	490752.27	1278887.80
499	31004888	490989.05	1279108.72
500	31004617	491465.75	1279513.23
501	31207730	491845.43	1279718.58
502	31203170	492020.12	1279813.06
503	31000047	492153.58	1279882.07
504	31000048	492196.00	1279904.00
505	31000049	492591.00	1279536.75
506	31000050	492830.50	1279267.25

507	31000051	492919.00	1278894.75
508	31000052	492980.50	1278421.00
509	31000053	493019.50	1277936.75
510	31000054	493061.50	1277397.25
511	31000055	493094.00	1277091.25
512	31200160	493147.95	1276838.46
513	31000056	493185.50	1276662.50
514	31000057	493319.00	1276049.50
515	31000058	493424.00	1275528.00
516	31000059	493512.00	1275120.25
517	31000060	493649.50	1274793.50
518	31000061	493709.00	1274652.00
519	31000062	493878.50	1274404.50
520	31000063	494057.00	1274592.75
521	31000064	494112.00	1274735.50
522	31000065	494146.50	1274923.75
523	31000066	494245.00	1274964.25
524	31000067	494614.00	1275118.25
525	31000068	494704.50	1275156.75
526	31000069	494751.50	1275156.25
527	31000070	494975.00	1275155.00
528	31000071	495215.00	1275155.50
529	31000072	495421.50	1275153.50
530	31000073	495987.00	1275131.75
531	31000074	496306.50	1275130.75
532	31000075	496593.50	1275128.25
533	31000076	496809.50	1275098.50
534	31201748	496824.97	1275096.37
535	3120174801	496888.53	1275087.61
536	31000077	497000.00	1275072.25
537	31000078	497223.50	1275039.00
538	31200010	497512.22	1274990.16

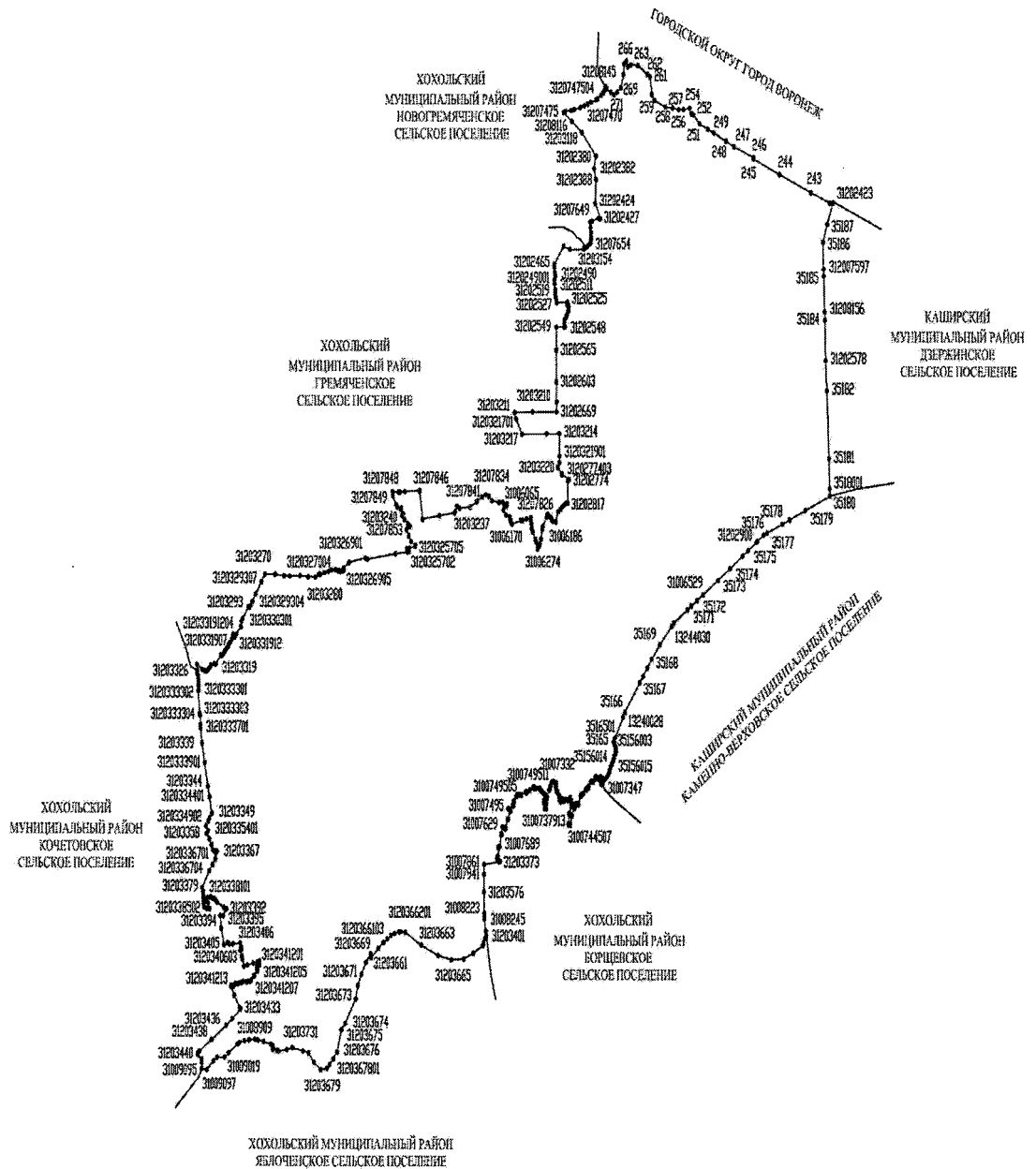
»;

д) карту-схему границ Еманчанского сельского поселения Хохольского муниципального района Воронежской области признать утратившей силу;

е) перечень координат характерных точек границ Еманчанского сельского поселения Хохольского муниципального района Воронежской области признать утратившим силу;

ж) карту-схему границ Костенского сельского поселения Хохольского муниципального района Воронежской области изложить в следующей редакции:

# «Карта-схема границ Костенского сельского поселения Хохольского муниципального района Воронежской области»



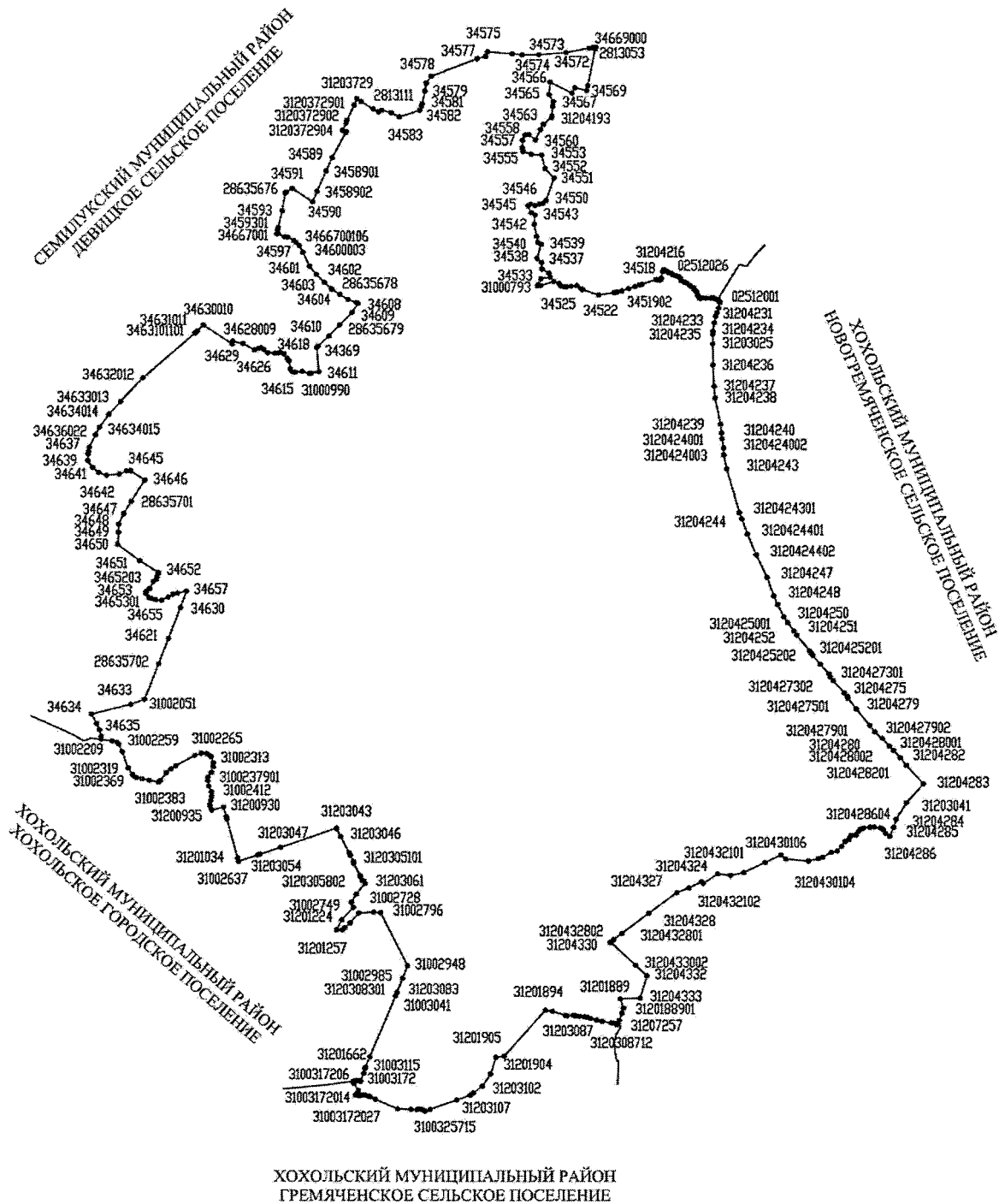
з) карту-схему границ Кочетовского сельского поселения Хохольского муниципального района Воронежской области изложить в следующей редакции:



и) карту-схему границ Петинского сельского поселения Хохольского муниципального района Воронежской области изложить в следующей редакции:



**«Карта-схема границ Петинского сельского поселения  
Хохольского муниципального района Воронежской области**



»;

- к) карту-схему границ Рудкинского сельского поселения Хохольского муниципального района Воронежской области признать утратившей силу;
- л) перечень координат характерных точек границ Рудкинского сельского поселения Хохольского муниципального района Воронежской области признать утратившим силу;

м) карту-схему границ Староникольского сельского поселения Хохольского муниципального района Воронежской области изложить в следующей редакции:



н) карту-схему границ Хохольского сельского поселения Хохольского муниципального района Воронежской области признать утратившей силу;

о) перечень координат характерных точек границ Хохольского сельского поселения Хохольского муниципального района Воронежской области признать утратившим силу.

## **Статья 2**

Внести в Закон Воронежской области от 12 ноября 2004 года № 69-ОЗ «Об установлении границ, наделении соответствующим статусом, определении административных центров муниципальных образований Нижнедевицкого района» (Коммуна, 2004, 27 ноября; 2004, 30 ноября; информационная система «Портал Воронежской области в сети Интернет» ([www.govvn.ru](http://www.govvn.ru)), 2014, 15 декабря) следующие изменения:

1) в абзаце девятнадцатом подраздела II раздела «Текстовое описание границ Нижнедевицкого муниципального района Воронежской области» приложения 1 слова «Хохольского, Староникольского сельских поселений» заменить словами «Хохольского городского поселения, Староникольского сельского поселения»;

2) карту-схему границ Нижнедевицкого муниципального района Воронежской области приложения 2 изложить в следующей редакции:



3) в абзаце первом подраздела II раздела «Текстовое описание границ Михневского сельского поселения Нижнедевицкого муниципального района Воронежской области» приложения 3 слова «Хохольского, Староникольского сельских поселений» заменить словами «Хохольского городского поселения, Староникольского сельского поселения»;

4) в приложении 4:

а) карту-схему границ Верхнетуровского сельского поселения Нижнедевицкого муниципального района Воронежской области изложить в следующей редакции:



б) карту-схему границ Михневского сельского поселения Нижнедевицкого муниципального района Воронежской области изложить в следующей редакции:





в) карту-схему границ Нижнетуровского сельского поселения Нижнедевицкого муниципального района Воронежской области изложить в следующей редакции:



**Статья 3**

Настоящий Закон Воронежской области вступает в силу по истечении 10 дней со дня его официального опубликования.

**Губернатор Воронежской области**

13.04.2015  
43-03

г. Воронеж



**А.В. Гордеев**