



ПРАВИТЕЛЬСТВО ВОРОНЕЖСКОЙ ОБЛАСТИ

ПОСТАНОВЛЕНИЕ

от 13 апреля 2016 г. № 252
г. Воронеж

Г 7

**Об утверждении проекта
планировки территории
для размещения объекта
регионального значения:
«Строительство автомобильной
дороги Юго-восточный обход
г. Боброва в Бобровском
муниципальном районе
Воронежской области»**

В соответствии с Градостроительным кодексом Российской Федерации, Законом Воронежской области от 07.07.2006 № 61-ОЗ «О регулировании градостроительной деятельности в Воронежской области», на основании Схемы территориального планирования Воронежской области, утвержденной постановлением правительства Воронежской области от 05.03.2009 № 158, предусматривающей размещение объектов регионального значения, по согласованию с администрацией городского поселения город Бобров и Ясенковского сельского поселения Бобровского муниципального района правительство Воронежской области **п о с т а н о в л я е т:**

1. Утвердить прилагаемый проект планировки территории для размещения объекта регионального значения: «Строительство автомобильной дороги Юго-восточный обход г. Боброва в Бобровском муниципальном районе Воронежской области».

2. Управлению архитектуры и градостроительства Воронежской области (Ракова) в семидневный срок со дня принятия настоящего постановления направить главам городского поселения - город Бобров и

Ясенковского сельского поселения Бобровского муниципального района Воронежской области проект планировки территории.

3. Контроль за исполнением настоящего постановления возложить на заместителя губернатора Воронежской области – руководителя аппарата губернатора и правительства Воронежской области Макина Г.И.

Губернатор
Воронежской области



А.В. Гордеев




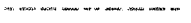












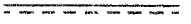
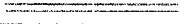



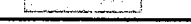





УТВЕРЖДЕН
постановлением правительства
Воронежской области
от 13 апреля 2016 г. № 252


Проект планировки территории для размещения объекта регионального значения: «Строительство автомобильной дороги Юго-восточный обход г. Боброва в Бобровском муниципальном районе Воронежской области»

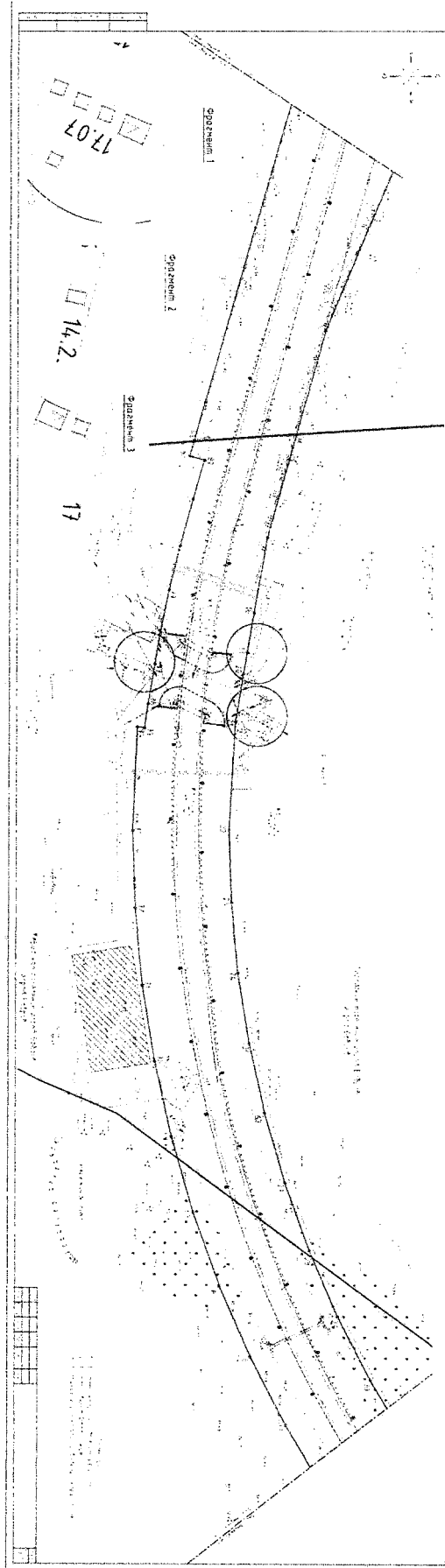
Основная часть


1. Чертежи планировки территории

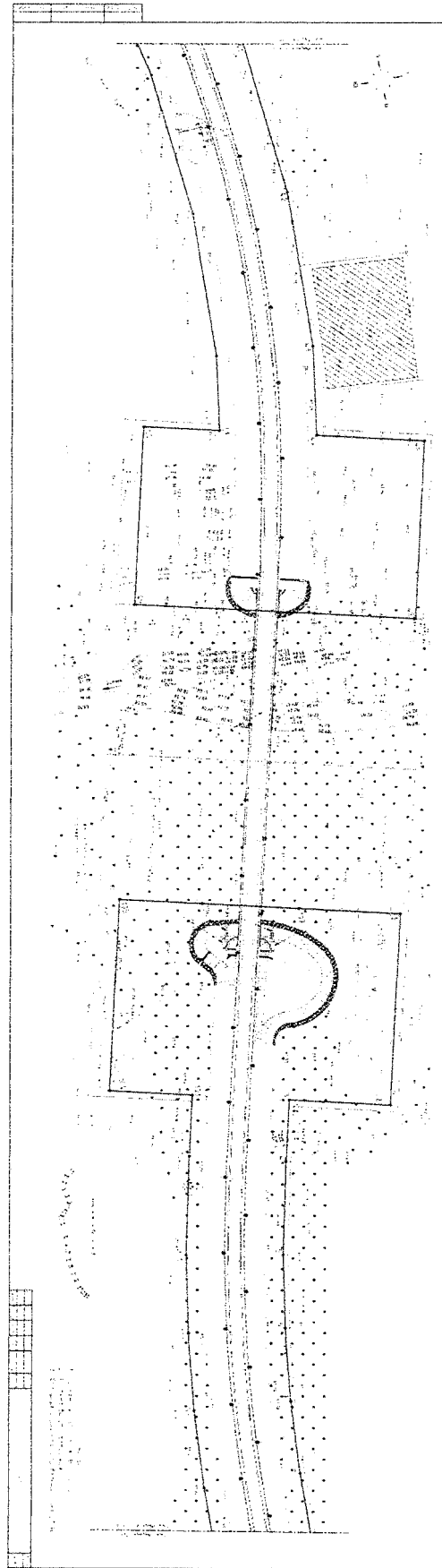
Условные обозначения


Обозначение	Наименование	Примечание
	Граница сельского поселения	
	Граница населенного пункта	
	Проектируемая красная линия	
	Линия регулирования застройки	
	Сохраняемая существующая застройка	
	Здания и строения, подлежащие сносу	
	Земельные участки, стоящие на государственном кадастровом учете, и их номер	
	Граница зоны планируемого размещения объекта капитального строительства (постоянный отвод автодороги)	
	Проектируемый временный отвод	
	Проектируемый постоянный отвод под коммуникации	
	Поворотная точка постоянного отвода и ее номер	
	Поворотная точка временного отвода и ее номер	
	Поворотная точка постоянного отвода под коммуникации	
	Поворотная точка красной линии и ее номер	
	Проектируемая автодорога	
	Переустройство ЛЭП	
	Переустройство сети газопровода низкого давления	
	Переустройство линии связи	
	Проектируемое электроснабжение освещения	
	Переустройство сети водопровода	
	Береговая полоса (20м от уреза воды)	
	Водоохранная зона (200м для рек длиной более 10км)	
	Проектируемый шумозащитный экран	
	Проектируемое сетчатое ограждение	
	Территория строительных площадок	
	Территория выявленных объектов культурного наследия	
	Участки земляного полотна на слабом основании	
76.15	Расстояние между поворотными точками красных линий	на листах 3.1-3.11
















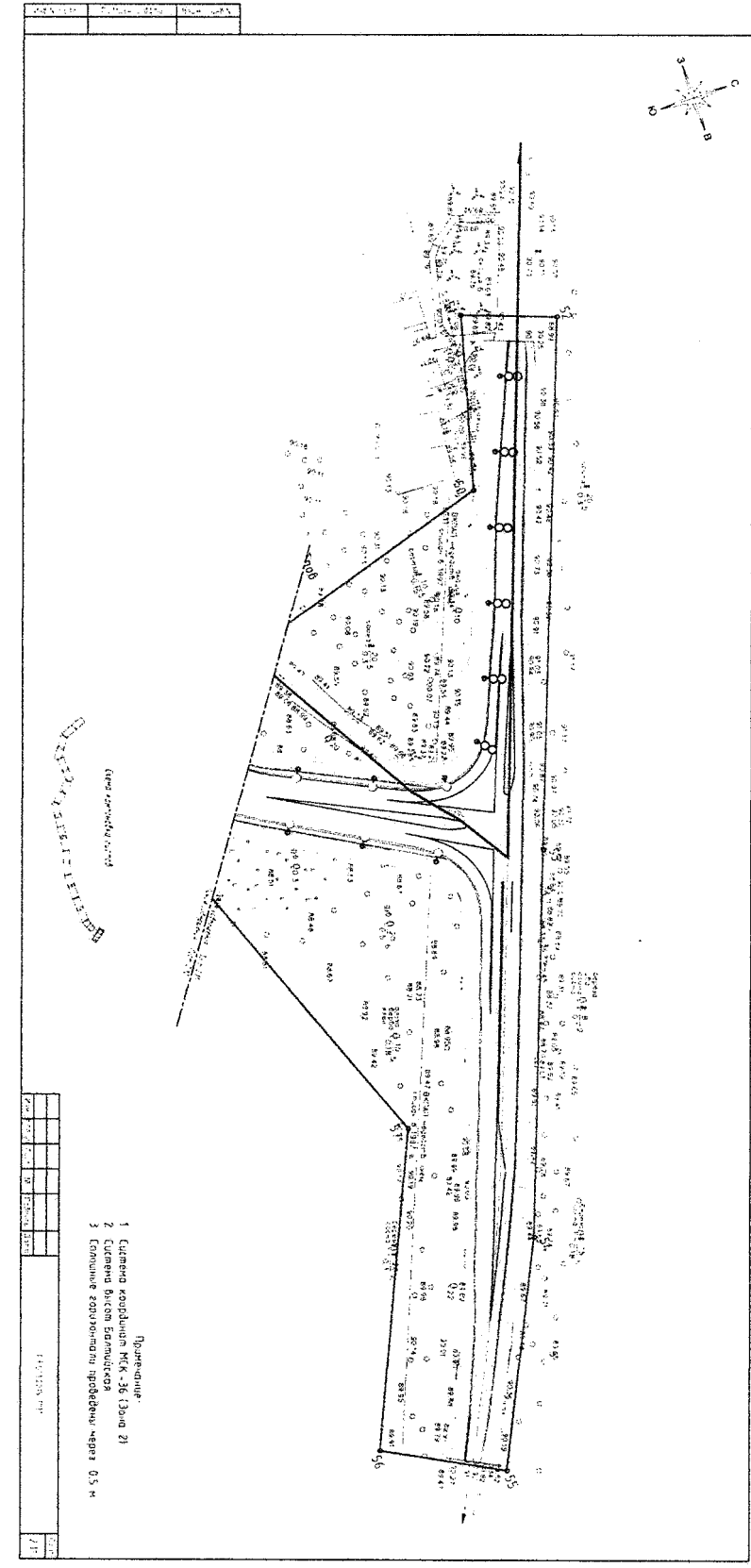


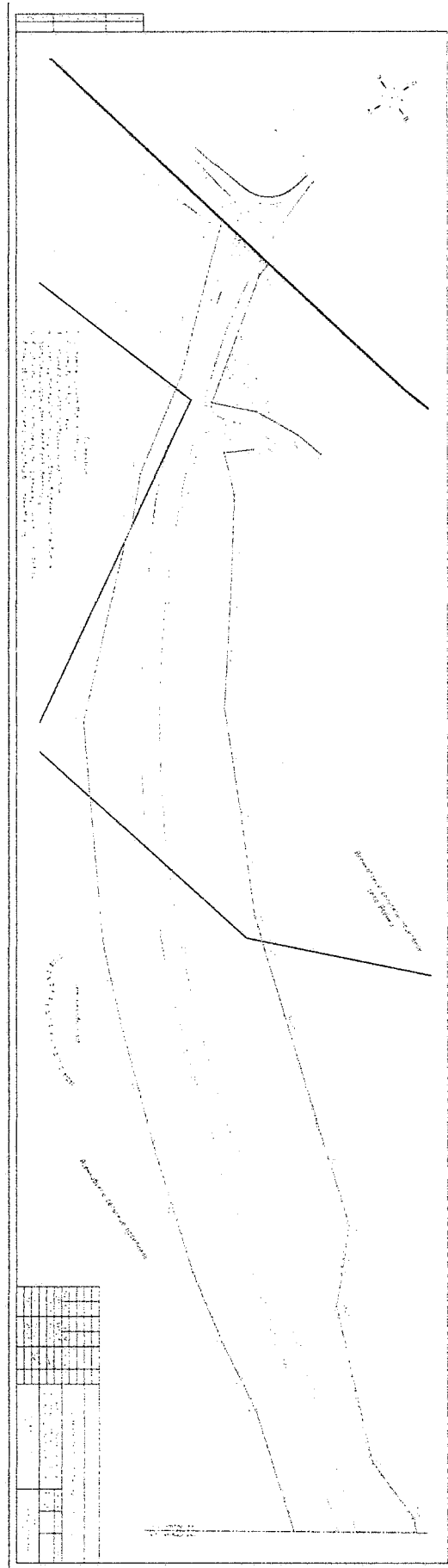


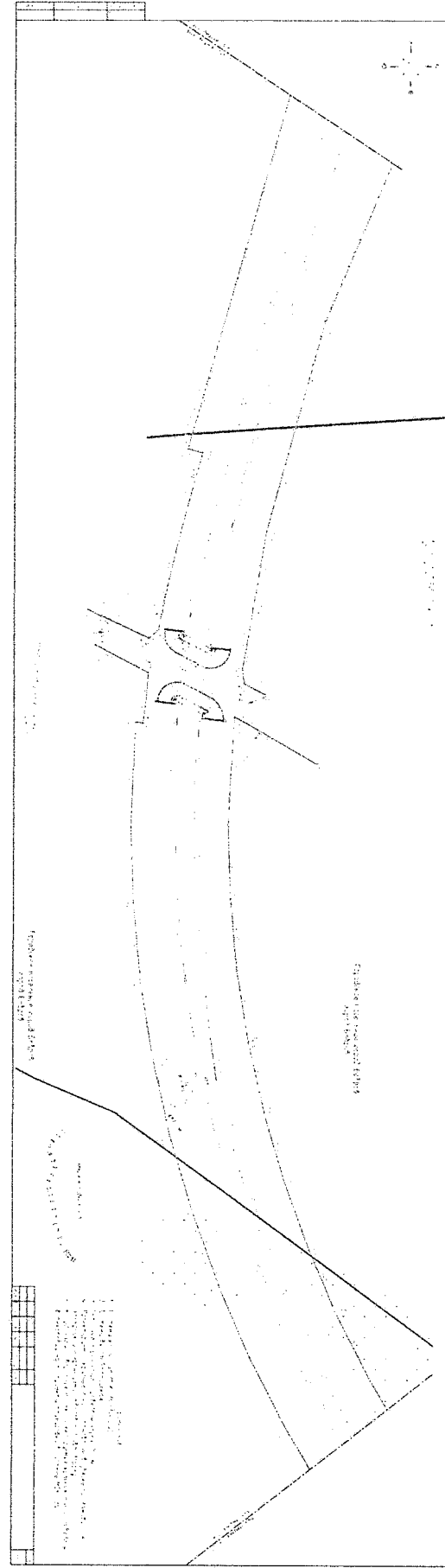





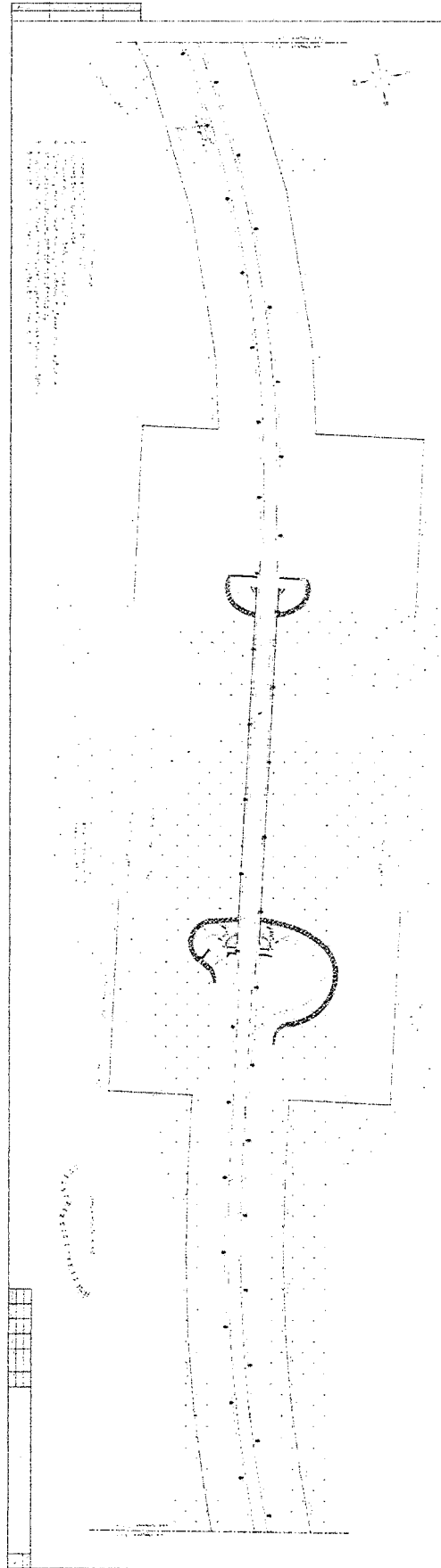


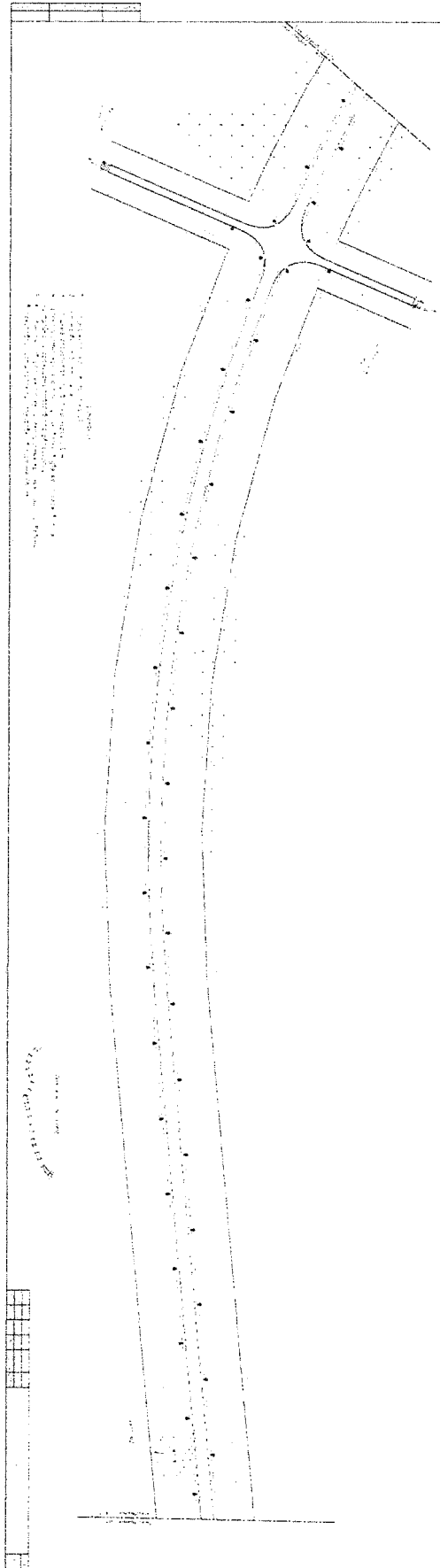














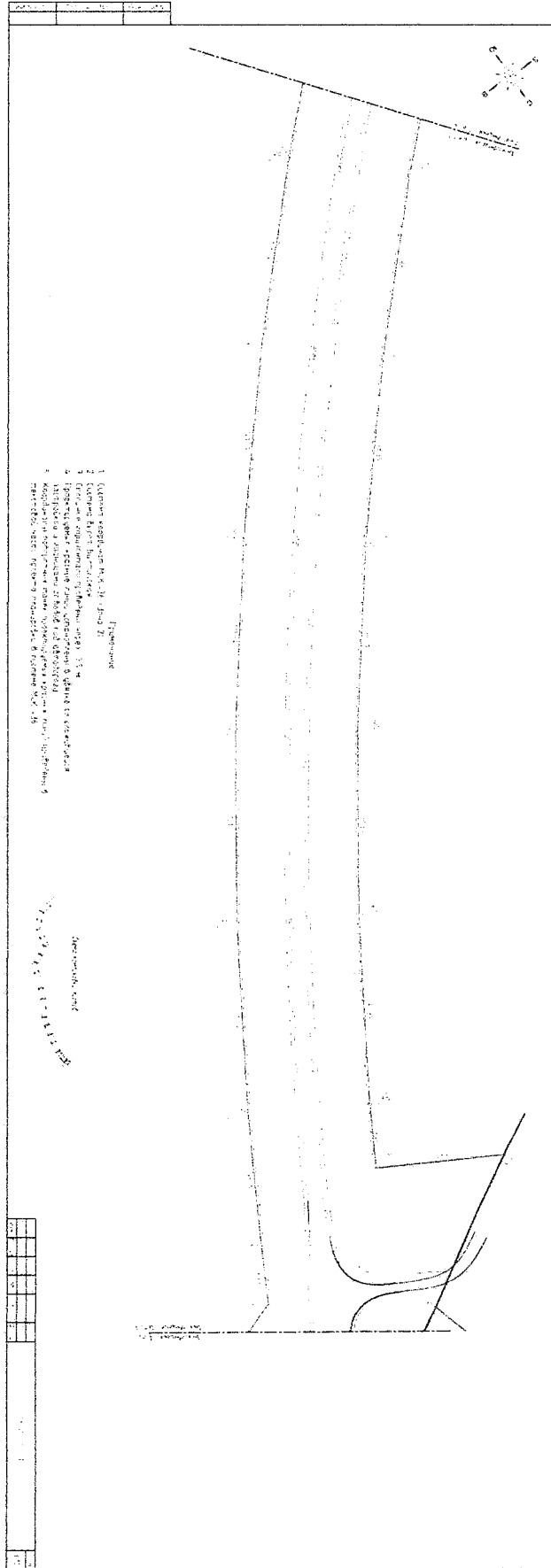








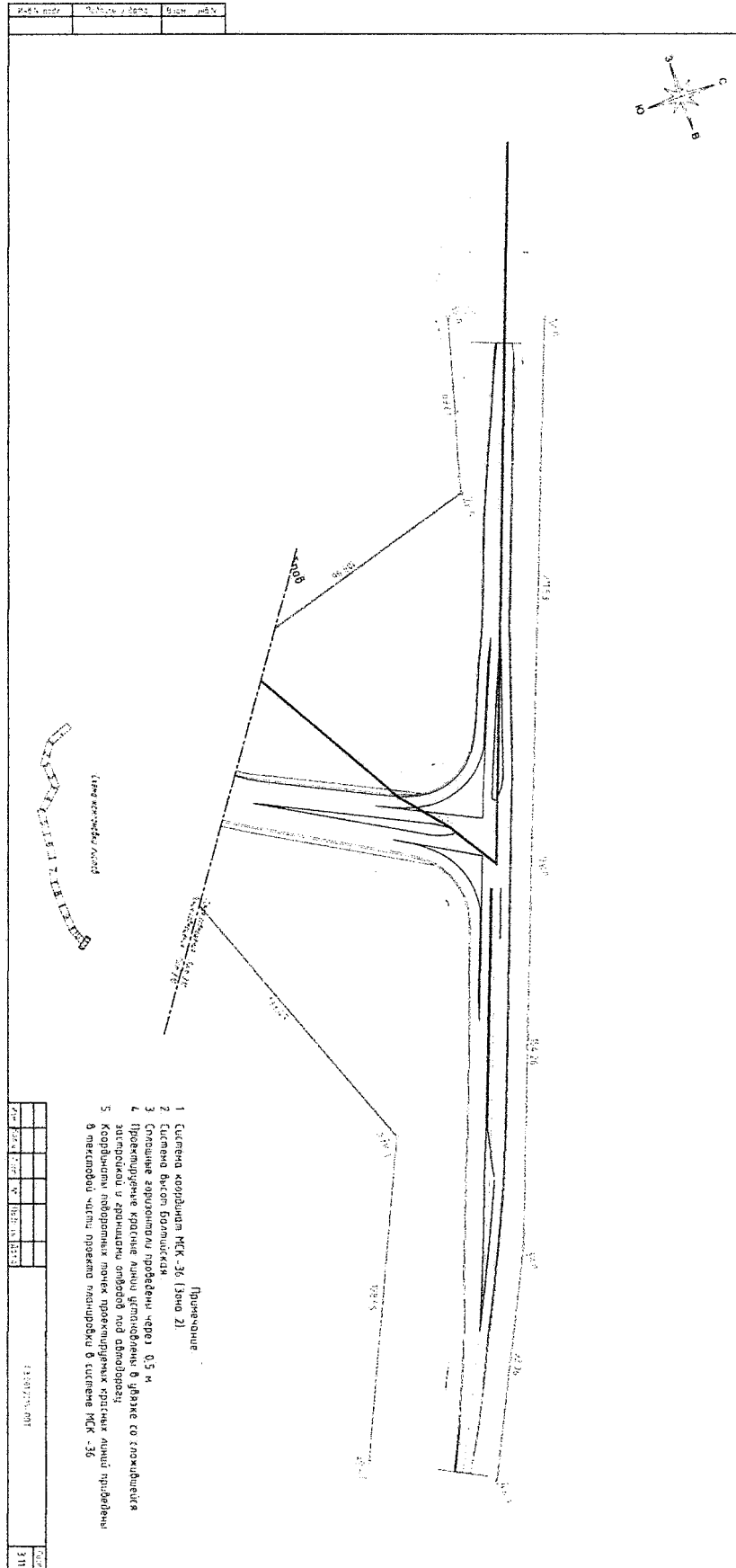




- 1. (Urban) ...
- 2. ...
- 3. ...
- 4. ...
- 5. ...

Scale: 1:1000

1	2	3	4	5	6	7	8	9	10
---	---	---	---	---	---	---	---	---	----



2. Положение о размещении объекта капитального строительства регионального значения: «Строительство автомобильной дороги Юго-Восточный обход города Боброва в Бобровском муниципальном районе Воронежской области»

2.1. Размещение объекта капитального строительства регионального значения

Проект планировки территории, предназначенный для размещения объекта регионального значения: «Строительство автомобильной дороги Юго-восточный обход г. Боброва в Бобровском муниципальном районе Воронежской области» разработан во исполнение государственной программы Воронежской области «Развитие транспортной системы», утверждённой постановлением правительства Воронежской области от 31.12.2013 № 1188, с соблюдением технических условий и требований государственных стандартов, соответствующих норм и правил в области градостроительства.

Район проектирования в административно-территориальном отношении проходит по территории Ясенковского сельского поселения и городского поселения - город Бобров Бобровского муниципального района Воронежской области. Проектируемая автодорога территориально находится в центре Бобровского муниципального района. Границы проектирования затрагивают территорию двух поселений, в том числе трех населенных пунктов: поселок Ясенки (Ясенковское сельское поселение), город Бобров и поселок Лушниковка (городское поселение - город Бобров).

Технические решения, принятые в проекте, соответствуют требованиям экологических, санитарно-гигиенических, противопожарных и других норм, действующих на территории РФ, и обеспечивают безопасную для жизни и здоровья людей эксплуатацию объекта при соблюдении предусмотренных проектом мероприятий.

2.2. Характеристики планируемого развития территории

Настоящим проектом планировки территории предусмотрен отвод земель как в постоянное, так и во временное пользование. Отвод земель в постоянное

пользование предназначен для размещения земляного полотна дороги, транспортных развязок и других конструктивных элементов; во временное пользование на период проведения строительно-монтажных работ - для проезда строительной техники, переустройства инженерных коммуникаций и размещения строительных площадок.

Размещение границ полосы отвода проектируемой дороги определено в соответствии с постановлением Правительства РФ от 02.09.2009 № 717 «О нормах отвода земель для размещения автомобильных дорог и (или) объектов дорожного сервиса». Ширина полосы отвода принята из условия обеспечения боковой видимости (подпункт «а» пункта 12, приложение № 3 Норм отвода земель для размещения автомобильных дорог и (или) объектов дорожного сервиса, утвержденных постановлением правительства РФ от 02.09.2009 № 717).

Проектируемая автомобильная дорога проходит по землям следующих муниципальных образований: Ясенковское сельское поселение и городское поселение - город Бобров.

Постоянный отвод проектируемой автомобильной дороги затрагивает земли следующих категорий:

- земли населённых пунктов;
- земли лесного фонда;
- земли промышленности, энергетики, транспорта, связи, радиовещания, телевидения, информатики, земли для обеспечения космической деятельности, земли обороны, безопасности и земли иного специального назначения.

Площадь земель для размещения полосы постоянного отвода проектируемой автодороги составляет 66,86 га.

Площадь земель для размещения участков постоянного отвода под инженерные коммуникации составляет 164,31 м².

В границы земельного участка, необходимого для временного использования в целях строительства автодороги, входят:

- земли населённых пунктов;
- земли лесного фонда.

Площадь земель для размещения временного отвода проектируемой автодороги составляет 7,31 га.

Для нужд строительства во временное пользование отводятся земли: под землевозные пути, строительные площадки для складирования материалов (при строительстве искусственных сооружений), под переустройство инженерных коммуникаций.

При прохождении проектируемой автодороги в границах населенного пункта поселка Ясенки (улица Солнечная) и города Боброва (пересечение с улицей Пушкина) проектом планировки предусматривается снос зданий и строений в границах полосы постоянного отвода. Предполагаемые к сносу строения представлены одноэтажными жилыми домами и вспомогательными сооружениями (гаражи, сараи, бани).

Проектируемые красные линии установлены по границе постоянного отвода. В границах населенных пунктов: участок № 1 – поселок Ясенки (в месте примыкания проектируемой автодороги к существующей, в районе улицы Солнечная) и участок № 2 – город Бобров (в месте пересечения проектируемой автодорогой улицы Пушкина), - красные линии установлены в увязке со сложившейся застройкой. Выделены элементы планировочной структуры. Устанавливаемые красные линии имеют координатную привязку. Линии регулирования застройки установлены по сложившейся линии застройки (показаны на чертеже) или совпадают с устанавливаемыми красными линиями.

По итогам согласования и утверждения проекта планировки территории необходима корректировка правил землепользования и застройки Ясенковского сельского поселения и правил землепользования и застройки городского поселения - город Бобров в связи с изменением параметров планировочной структуры и образованием новых функциональных зон.

Для образуемых земельных участков в полосе постоянного отвода под автодорогу в границах населенного пункта устанавливается разрешенное использование «Земельные участки (территории) общего пользования» (Код 12.0). Для образуемых земельных участков в полосе постоянного отвода под

автодорогу за границами населенного пункта устанавливается разрешенное использование «Автомобильный транспорт» (Код 7.2).

Основные технико-экономические показатели проекта планировки представлены в таблице 1.

Таблица 1

№	Наименование	Ед. изм.	Количество
1	Территория в условных границах проектирования	га	104,5
2	Площадь в границах постоянного отвода автодороги	га	66,84
3	Площадь в границах временного отвода	га	7,32
4	Площадь в границах постоянного отвода под коммуникации	м ²	164,31
5	Ориентировочная протяженность дороги	км	9,4
6	Количество строений, подлежащих сносу, *	шт.	27
	в том числе жилых *	шт.	8
7	Площадь застройки подлежащих сносу строений*	м ²	1252,70
8	Строительный объем подлежащих сносу строений*	м ²	5950,40

*Количественные показатели пунктов 6, 7 и 8 подлежат уточнению при разработке документации на стадии «П».

2.3. Координаты поворотных точек границ отводов

Постоянный отвод участок 1

№ точки	Координата X (северная)	Координата X (восточная)
1	447421.32	2145455.92
2	447411.75	2145459.32
3	447338.39	2145513.47
4	447317.29	2145573.06
5	447275.72	2145631.67
6	447233.43	2145689.12
7	447203.95	2145753.81
8	447173.8	2145816.82
9	447168.82	2145833.72
10	447136.26	2145944.41

№ точки	Координата X (северная)	Координата X (восточная)
11	447113.07	2146024.51
12	447076.16	2146065.86
13	447039.23	2146165.03
14	447041.61	2146211.72
15	446993.25	2146327.96
16	446974.19	2146396.9
17	446955.05	2146466.25
18	446946.51	2146516.82
19	446942.01	2146543.5
20	446939.64	2146557.53
21	446934.37	2146589.27
22	446930.53	2146661.81
23	446932.19	2146709.81
24	446936.83	2146757.55
25	446944.45	2146804.93
26	446955.02	2146851.74
27	446968.5	2146897.84
28	446984.81	2146942.94
29	447003.93	2146986.99
30	447025.73	2147029.71
31	447050.2	2147071.03
32	447077.16	2147110.7
33	447138.28	2147184.65
34	447208.51	2147250.72
35	447284.4	2147315.84
36	447360.56	2147386.71
37	447427.13	2147464.36
38	447485.4	2147550.42
39	447532.49	2147643.07
40	447567.66	2147740.88
41	447590.36	2147842.3
42	447600.23	2147945.76
43	447597.13	2148049.65
44	447588.04	2148107.92
45	447657.13	2148125.14

№ точки	Координата X (северная)	Координата X (восточная)
46	447628.63	2148239.49
47	447563.52	2148223.25
48	447501.43	2148207.77
49	447448.82	2148194.65
50	447477.33	2148080.31
51	447525.81	2148092.4
52	447533.41	2148043.75
53	447536.27	2147947.85
54	447527.15	2147852.35
55	447506.2	2147758.73
56	447473.73	2147668.45
57	447430.27	2147582.92
58	447376.48	2147503.48
59	447312.87	2147429.38
60	447242.72	2147364.41
61	447166.83	2147299.29
62	447091.59	2147228.42
63	447025.38	2147148.31
64	446996.17	2147105.34
65	446969.67	2147060.57
66	446946.04	2147014.3
67	446925.33	2146966.57
68	446907.66	2146917.71
69	446893.06	2146867.78
70	446881.61	2146817.06
71	446873.36	2146765.73
72	446868.32	2146713.91
73	446866.53	2146662.02
74	446869.17	2146593.1
75	446873.98	2146593.48
76	446876.19	2146577.64
77	446880.74	2146551.25
78	446883.9	2146531.66
79	446890.01	2146501.57
80	446897.06	2146471.76

№ точки	Координата X (северная)	Координата X (восточная)
81	446905.49	2146440.56
82	446912.92	2146414.22
83	446903.27	2146411.57
84	446906.2	2146401.08
85	446913.32	2146375.56
86	446993.12	2146093.95
87	446999.29	2146043.69
88	447008.35	2145994.26
89	447031.74	2145913.5
90	447059.81	2145828.08
91	447080.48	2145774.22
92	447149.89	2145645.32
93	447240.07	2145558.55
94	447248.28	2145553.47
95	447272.8	2145527.05
96	447330.66	2145487.63
97	447411.39	2145414.4

Постоянный отвод участок 2

№ точки	Координата X (северная)	Координата X (восточная)
1	447581.2718	2148429.4091
2	447550.3899	2148553.2696
3	447485.6407	2148537.1258
4	447475.6952	2148577.205
5	447462.0698	2148637.1137
6	447454.0098	2148684.8533
7	447448.3505	2148732.8959
8	447445.0967	2148781.2015
9	447444.2619	2148829.5691
10	447445.8469	2148877.9583
11	447448.4395	2148909.2204
12	447515.7825	2148901.9372

№ точки	Координата X (северная)	Координата X (восточная)
13	447519.4383	2148935.7401
14	447452.5187	2148942.9775
15	447465.0439	2149021.7261
16	447489.7069	2149115.2898
17	447523.5874	2149205.9239
18	447566.3469	2149292.7229
19	447617.5583	2149374.8193
20	447919.0751	2149806.2905
21	447960.7414	2149868.3128
22	448013.6814	2149955.0179
23	448062.2217	2150044.2605
24	448106.2411	2150135.8176
25	448145.6296	2150229.4603
26	448172.9052	2150303.313
27	448213.1135	2150419.0331
28	448468.1101	2151152.9162
29	448493.754	2151222.466
30	448511.3536	2151266.0211
31	448551.5584	2151355.8215
32	448596.2012	2151443.5002
33	448645.1703	2151528.8382
34	448698.3434	2151611.6221
35	448755.5874	2151691.645
36	448779.4837	2151722.6967
37	449619.9028	2152790.5047
38	449684.9149	2152866.4367
39	449750.2041	2152940.5895
40	449818.7221	2153011.2
41	449890.6834	2153078.2977
42	449965.9083	2153141.7151
43	450044.2087	2153201.2935
44	450125.389	2153256.884
45	450209.2462	2153308.3478

№ точки	Координата X (северная)	Координата X (восточная)
46	450239.1302	2153324.9805
47	450271.5304	2153265.7336
48	450287.73	2153293.43
49	450317.6553	2153341.5373
50	450422.9559	2153309.8581
51	450441.1719	2153242.6773
52	450476.5955	2153255.7516
53	450402	2153453.69
54	450348.1354	2153598.2359
55	450307.7691	2153681.9767
56	450263.1438	2153658.1557
57	450315.5614	2153540.7632
58	450265.9454	2153412.5366
59	450239.4911	2153398.4153
60	450177.1443	2153363.7145
61	450090.5601	2153310.5771
62	450006.7398	2153253.1787
63	449925.893	2153191.6628
64	449848.2218	2153126.1831
65	449773.9202	2153056.9034
66	449703.1741	2152983.9966
67	449636.2996	2152908.0606
68	449571.2622	2152832.0992
69	448729.1551	2151762.2318
70	448704.4816	2151730.1703
71	448645.376	2151647.5451
72	448590.4738	2151562.069
73	448539.9122	2151473.9558
74	448493.8176	2151383.4257
75	448452.3052	2151290.705
76	448434.1333	2151245.7335
77	448407.6555	2151173.9219
78	448204.2384	2150588.4853

№ точки	Координата X (северная)	Координата X (восточная)
79	448152.6589	2150440.0388
80	448112.4505	2150324.3187
81	448086.034	2150252.7921
82	448047.8862	2150162.0988
83	448005.2532	2150073.4254
84	447958.2417	2149986.9935
85	447906.9691	2149903.0193
86	447866.6151	2149842.9504
87	447565.0178	2149411.3638
88	447510.4206	2149323.8395
89	447464.8339	2149231.3018
90	447428.7134	2149134.6753
91	447402.4198	2149034.9255
92	447388.8897	2148949.8591
93	447290.7392	2148960.4742
94	447287.0834	2148926.6713
95	447384.8106	2148916.102
96	447381.9536	2148881.6525
97	447380.2638	2148830.064
98	447381.1538	2148778.4986
99	447384.6227	2148726.9991
100	447390.6562	2148675.7801
101	447399.2491	2148624.8843
102	447413.6665	2148561.4431
103	447423.5426	2148521.643
104	447370.5812	2148508.4383
105	447401.4631	2148384.5777
106	447454.2861	2148397.748
107	447516.3846	2148413.2309

Координаты границ участков временного отвода

№ точки	Координата X (северная)	Координата X (восточная)
Участок 1		
1	447421.89	2145403.93
2	447412.33	2145418.33
3	447411.39	2145414.4
4	447330.66	2145487.63
5	447272.8	2145527.05
6	447248.28	2145553.47
7	447285.74	2145492.04
8	447303.48	2145480.08
9	447310.25	2145440.13
10	447324.84	2145435.56
11	447320.22	2145466.64
12	447373.2	2145427.41
13	447403.77	2145412.35
14	447400.1	2145389.98
15	447412.6	2145376.49
Участок 2		
1	447347.034	2145507.086
2	447357.723	2145522.305
3	447358.35	2145527.018
4	447359.878	2145535.072
5	447361.068	2145539.095
6	447361.462	2145546.643
7	447373.844	2145582.61
8	447361.911	2145586.012
9	447318.513	2145569.597
10	447338.385	2145513.468
Участок 3		
1	446896.4064	2146474.5362
2	446890.0052	2146501.5723
3	446883.904	2146531.6631
4	446880.745	2146551.2514
5	446876.1856	2146577.6369

№ точки	Координата X (северная)	Координата X (восточная)
6	446873.9843	2146593.484
7	446869.1673	2146593.0992
8	446866.5305	2146662.021
9	446868.3176	2146713.9087
10	446873.3563	2146765.7289
11	446881.6124	2146817.0608
12	446887.3989	2146842.6997
13	446848.6391	2146849.0289
14	446839.7571	2146845.2488
15	446822.8616	2146741.7813
16	446857.5233	2146736.1213
17	446855.2342	2146614.6274
18	446855.288	2146589.6859
19	446877.273	2146561.249
20	446877.5703	2146560.079
21	446842.151	2146541.2492
22	446840.3665	2146526.856
23	446844.4768	2146521.4322
24	446846.94	2146522.69
25	446847.16	2146522.21
26	446851.16	2146524.23
27	446877.8254	2146536.9201
28	446884.288	2146523.4262
29	446886.1391	2146514.7541
30	446873.9289	2146506.4749
31	446878.2558	2146487.5082
32	446883.9947	2146470.3781
Участок 4		
1	446950.5876	2146492.6877
2	446965.4648	2146497.6718
3	446953.9256	2146551.6062
4	446944.0304	2146561.1862
5	446940.7554	2146567.0301
6	446954.7581	2146574.6188
7	446952.514	2146583.3255

№ точки	Координата X (северная)	Координата X (восточная)
8	446959.3225	2146586.7709
9	446954.5084	2146597.9
10	446949.407	2146595.3804
11	446948.6197	2146598.4353
12	446937.1909	2146613.4138
13	446944.583	2146634.4087
14	446931.9944	2146634.1222
15	446934.366	2146589.267
16	446939.64	2146557.5304
17	446942.0096	2146543.4954
18	446946.5135	2146516.8184
Участок 5		
1	447628.6251	2148239.4853
2	447657.134	2148125.1424
3	447588.0445	2148107.9164
4	447597.1349	2148049.6475
5	447598.7439	2147995.7016
6	447600.2334	2147945.7614
7	447590.3556	2147842.2996
8	447567.6559	2147740.8765
9	447532.4884	2147643.0748
10	447485.4018	2147550.4207
11	447427.131	2147464.36
12	447360.5596	2147386.7068
13	447284.4006	2147315.844
14	447208.5126	2147250.7209
15	447138.2789	2147184.6466
16	447077.1577	2147110.6993
17	447050.1961	2147071.0342
18	447025.7327	2147029.7087
19	447003.9267	2146986.9917
20	446984.8064	2146942.9387
21	446968.4963	2146897.8362
22	446955.0176	2146851.7431
23	446944.4519	2146804.9284
24	446942.8178	2146794.7683
25	446945.7708	2146794.2364

№ точки	Координата X (северная)	Координата X (восточная)
26	446947.3989	2146804.3594
27	446957.9233	2146850.9911
28	446971.3494	2146896.9042
29	446987.5958	2146941.8302
30	447006.6413	2146985.7112
31	447028.3621	2147028.2612
32	447052.7299	2147069.4253
33	447079.5597	2147108.8965
34	447140.4715	2147182.5904
35	447210.5183	2147248.4889
36	447286.4001	2147313.6066
37	447362.7271	2147384.6257
38	447429.5196	2147462.5369
39	447487.9912	2147548.8942
40	447535.2479	2147641.883
41	447570.5424	2147740.038
42	447593.3242	2147841.8276
43	447603.2376	2147945.6632
44	447601.739	2147995.911
45	447669.8735	2148000.6754
46	447663.9442	2148085.4684
47	447606.6997	2148081.4655
48	447600.4033	2148106.7188
49	447662.8995	2148122.3008
50	447633.3862	2148240.6724
Участок 6		
1	447436.5626	2148191.5988
2	447466.5498	2148073.3195
3	447526.4514	2148088.2805
4	447525.808	2148092.3991
5	447477.3253	2148080.311
6	447448.8164	2148194.654
Участок 7		
1	447609.1353	2148337.9373
2	447554.1465	2148558.4853
3	447487.5516	2148541.8813
4	447478.614	2148577.899
5	447465.0139	2148637.6966

№ точки	Координата X (северная)	Координата X (восточная)
6	447456.9804	2148685.2787
7	447451.3387	2148733.1723
8	447448.0949	2148781.3283
9	447447.2628	2148829.5459
10	447448.8428	2148877.7851
11	447451.4231	2148908.8978
12	447448.4395	2148909.2204
13	447445.8469	2148877.9583
14	447444.2619	2148829.5691
15	447445.0967	2148781.2015
16	447448.3505	2148732.8959
17	447454.0098	2148684.8533
18	447462.0698	2148637.1137
19	447475.6952	2148577.205
20	447485.6407	2148537.1258
21	447550.3899	2148553.2696
22	447581.2718	2148429.4091
23	447516.3846	2148413.2309
24	447454.2861	2148397.748
25	447401.4631	2148384.5777
26	447370.5812	2148508.4383
27	447423.5426	2148521.643
28	447422.5426	2148525.6727
29	447356.0673	2148509.0986
30	447411.9275	2148288.7679
Участок 8		
1	447455.51	2148942.66
2	447467.98	2149021.11
3	447492.57	2149114.38
4	447526.35	2149204.73
5	447568.97	2149291.26
6	447620.06	2149373.17
7	447921.55	2149804.6
8	447963.27	2149866.69
9	448016.28	2149953.52
10	448064.89	2150042.89
11	448108.98	2150134.59
12	448148.42	2150228.36

№ точки	Координата X (северная)	Координата X (восточная)
13	448175.73	2150302.3
14	448196.25	2150361.35
15	448231.2	2150349.21
16	448260.74	2150434.22
17	448225.79	2150446.37
18	448470.94	2151151.91
19	448496.55	2151221.39
20	448514.11	2151264.85
21	448554.27	2151354.53
22	448598.84	2151442.07
23	448647.74	2151527.28
24	448700.83	2151609.94
25	448758.00	2151689.86
26	448781.85	2151720.85
27	449248.34	2152313.56
28	449277.41	2152290.67
29	449333.08	2152361.4
30	449307.93	2152381.19
31	449332.67	2152412.62
32	449328.74	2152415.71
33	449399.00	2152504.98
34	449397.07	2152507.38
35	448779.48	2151722.7
36	448755.59	2151691.65
37	448698.34	2151611.62
38	448645.17	2151528.84
39	448596.2	2151443.5
40	448551.56	2151355.82
41	448511.35	2151266.02
42	448493.75	2151222.47
43	448468.11	2151152.92
44	448213.11	2150419.03
45	448172.91	2150303.31
46	448145.63	2150229.46
47	448106.24	2150135.82
48	448062.22	2150044.26
49	448013.68	2149955.02
50	447960.74	2149868.31

№ точки	Координата X (северная)	Координата X (восточная)
51	447919.08	2149806.29
52	447617.56	2149374.82
53	447566.35	2149292.72
54	447523.59	2149205.92
55	447489.71	2149115.29
56	447465.04	2149021.73
57	447452.52	2148942.98
Участок 9		
1	450303.047	2153294.533
2	450321.85	2153329.372
3	450313.11	2153334.23
4	450292.498	2153301.095

Координаты границ участков постоянного отвода под коммуникации

№ точки	Координата X (северная)	Координата X (восточная)
Участок 1		
1	447321.55	2145485.62
2	447322.87	2145487.12
3	447321.36	2145488.44
4	447320.05	2145486.93
Участок 2		
1	447312.7327	2145486.0223
2	447312.7327	2145491.0333
3	447307.681	2145491.0333
4	447307.681	2145486.0223
Участок 3		
1	447321.1652	2145485.9537
2	447322.483	2145487.4581
3	447320.9786	2145488.7759
4	447319.6607	2145487.2715
Участок 4		
1	447332.1025	2145549.3652
2	447335.4449	2145553.0986
3	447331.6812	2145556.4682
4	447328.3388	2145552.7347
Участок 5		

№ точки	Координата X (северная)	Координата X (восточная)
1	447344.5382	2145566.9869
2	447344.7175	2145571.0448
3	447340.6742	2145571.2234
4	447340.495	2145567.1655
Участок 6		
1	447354.5086	2145563.6531
2	447355.6443	2145567.553
3	447351.7585	2145568.6845
4	447350.6228	2145564.7846
Участок 7		
1	446873.9473	2146549.5453
2	446872.5402	2146552.7986
3	446868.5686	2146551.0348
4	446869.9505	2146547.7902
Участок 8		
1	446877.4336	2146551.6841
2	446876.6854	2146553.7666
3	446874.6041	2146553.0189
4	446875.3523	2146550.9364
Участок 9		
1	446943.6451	2146541.9031
2	446946.5795	2146542.5268
3	446946.1637	2146544.4831
4	446943.2292	2146543.8594
Участок 10		
1	446936.8614	2146593.5979
2	446938.6619	2146594.4424
3	446937.8229	2146596.2579
4	446936.0121	2146595.4086
Участок 11		
1	446937.4696	2146581.4298
2	446939.5509	2146582.1775
3	446938.8027	2146584.26
4	446936.7214	2146583.5123
Участок 12		

№ точки	Координата X (северная)	Координата X (восточная)
1	446941.2471	2146583.6844
2	446943.3283	2146584.4321
3	446942.5802	2146586.5146
4	446940.4989	2146585.7669
Участок 13		
1	446945.2821	2146585.8867
2	446947.3634	2146586.6344
3	446946.6152	2146588.7169
4	446944.5339	2146587.9692
Участок 14		
1	446949.3513	2146587.3096
2	446953.3482	2146589.0647
3	446951.941	2146592.318
4	446947.9694	2146590.5542

Координаты поворотных точек проектируемых красных линий

№ точки	Координата X (северная)	Координата X (восточная)
Участок 1		
1	447421.32	2145455.92
2	447411.75	2145459.32
3	447338.39	2145513.47
4	447359.88	2145535.07
5	447374.30	2145562.76
6	447380.32	2145582.66
Участок 2		
1	447344.92	2145555.36
2	447326.80	2145546.18
3	447317.29	2145573.06
4	447275.72	2145631.67
5	447233.43	2145689.12
6	447203.95	2145753.81
7	447173.80	2145816.82
8	447168.82	2145833.72
9	447136.26	2145944.41
10	447113.07	2146024.51
11	447076.16	2146065.86
12	447039.23	2146165.03
13	447041.61	2146211.72
14	446993.25	2146327.96
15	446974.19	2146396.90
16	446955.05	2146466.25
17	446946.51	2146516.82
18	446942.01	2146543.50
19	446939.64	2146557.53
20	446940.76	2146567.03
21	446954.76	2146574.62
Участок 3		
1	447411.39	2145414.40
2	447330.66	2145487.63
3	447272.80	2145527.05
4	447248.28	2145553.47

№ точки	Координата X (северная)	Координата X (восточная)
5	447240.07	2145558.55
6	447149.89	2145645.32
7	447080.48	2145774.22
8	447059.81	2145828.08
9	447031.74	2145913.50
10	447008.35	2145994.26
11	446999.29	2146043.69
12	446993.12	2146093.95
13	446913.32	2146375.56
14	446906.20	2146401.08
15	446903.27	2146411.57
16	446912.92	2146414.22
17	446905.49	2146440.56
18	446897.06	2146471.76
19	446890.01	2146501.57
20	446883.90	2146531.66
21	446877.83	2146536.92
22	446851.16	2146524.23
23	446847.16	2146522.21
24	446846.94	2146522.69
25	446837.09	2146517.66
Участок 4		
1	446989.21	2146621.00
2	446949.26	2146597.59
3	446934.37	2146589.27
4	446930.53	2146661.81
5	446932.19	2146709.81
6	446936.83	2146757.55
7	446944.45	2146804.93
8	446955.02	2146851.74
9	446968.50	2146897.84
10	446984.81	2146942.94
11	447003.93	2146986.99
12	447025.73	2147029.71
13	447050.20	2147071.03
14	447077.16	2147110.70
15	447138.28	2147184.65
16	447208.51	2147250.72

№ точки	Координата X (северная)	Координата X (восточная)
17	447284.40	2147315.84
18	447360.56	2147386.71
19	447427.13	2147464.36
20	447485.40	2147550.42
21	447532.49	2147643.07
22	447567.66	2147740.88
23	447590.36	2147842.30
24	447600.23	2147945.76
25	447597.13	2148049.65
26	447588.04	2148107.92
27	447657.13	2148125.14
28	447628.63	2148239.49
Участок 5		
1	446842.15	2146541.25
2	446877.57	2146560.08
3	446876.19	2146577.64
4	446873.98	2146593.48
5	446869.17	2146593.10
6	446866.53	2146662.02
7	446868.32	2146713.91
8	446873.36	2146765.73
9	446881.61	2146817.06
10	446893.06	2146867.78
11	446907.66	2146917.71
12	446925.33	2146966.57
13	446946.04	2147014.30
14	446969.67	2147060.57
15	446996.17	2147105.34
16	447025.38	2147148.31
17	447091.59	2147228.42
18	447166.83	2147299.29
19	447242.72	2147364.41
20	447312.87	2147429.38
21	447376.48	2147503.48
22	447430.27	2147582.92
23	447473.73	2147668.45
24	447506.20	2147758.73
25	447527.15	2147852.35

№ точки	Координата X (северная)	Координата X (восточная)
26	447536.27	2147947.85
27	447533.41	2148043.75
28	447525.81	2148092.40
29	447477.33	2148080.31
30	447448.82	2148194.65
Участок 6		
1	447581.27	2148429.41
2	447550.39	2148553.27
3	447485.64	2148537.13
4	447475.70	2148577.20
5	447462.07	2148637.11
6	447454.01	2148684.85
7	447448.35	2148732.90
8	447445.10	2148781.20
9	447444.26	2148829.57
10	447445.85	2148877.96
11	447448.44	2148909.22
12	447515.78	2148901.94
Участок 7		
1	447401.46	2148384.58
2	447370.58	2148508.44
3	447423.54	2148521.64
4	447413.67	2148561.44
5	447399.25	2148624.88
6	447390.66	2148675.78
7	447384.62	2148727.00
8	447381.15	2148778.50
9	447380.26	2148830.06
10	447381.95	2148881.65
11	447384.81	2148916.10
12	447287.08	2148926.67
Участок 8		
1	447519.44	2148935.74
2	447452.52	2148942.98
3	447465.04	2149021.73
4	447489.71	2149115.29
5	447523.59	2149205.92
6	447566.35	2149292.72

№ точки	Координата X (северная)	Координата X (восточная)
7	447617.56	2149374.82
8	447919.08	2149806.29
9	447960.74	2149868.31
10	448013.68	2149955.02
11	448062.22	2150044.26
12	448106.24	2150135.82
13	448145.63	2150229.46
14	448172.91	2150303.31
15	448213.11	2150419.03
16	448468.11	2151152.92
17	448493.75	2151222.47
18	448511.35	2151266.02
19	448551.56	2151355.82
20	448596.20	2151443.50
21	448645.17	2151528.84
22	448698.34	2151611.62
23	448755.59	2151691.64
24	448779.48	2151722.70
25	449619.90	2152790.50
26	449684.91	2152866.44
27	449750.20	2152940.59
28	449818.72	2153011.20
29	449890.68	2153078.30
30	449965.91	2153141.72
31	450044.21	2153201.29
32	450125.39	2153256.88
33	450209.25	2153308.35
34	450239.13	2153324.98
35	450271.53	2153265.73
Участок 9		
1	447290.74	2148960.47
2	447388.89	2148949.86
3	447402.42	2149034.93
4	447428.71	2149134.68
5	447464.83	2149231.30
6	447510.42	2149323.84
7	447565.02	2149411.36
8	447866.62	2149842.95

№ точки	Координата X (северная)	Координата X (восточная)
9	447906.97	2149903.02
10	447958.24	2149986.99
11	448005.25	2150073.43
12	448047.89	2150162.10
13	448086.03	2150252.79
14	448112.45	2150324.32
15	448152.66	2150440.04
16	448204.24	2150588.49
17	448407.66	2151173.92
18	448434.13	2151245.73
19	448452.31	2151290.70
20	448493.82	2151383.43
21	448539.91	2151473.96
22	448590.47	2151562.07
23	448645.38	2151647.55
24	448704.48	2151730.17
25	448729.16	2151762.23
26	449571.26	2152832.10
27	449636.30	2152908.06
28	449703.17	2152984.00
29	449773.92	2153056.90
30	449848.22	2153126.18
31	449925.89	2153191.66
32	450006.74	2153253.18
33	450090.56	2153310.58
34	450177.14	2153363.71
35	450239.49	2153398.42
36	450265.95	2153412.54
37	450315.56	2153540.76
38	450263.14	2153658.16
Участок 10		
1	450317.66	2153341.54
2	450422.96	2153309.86
3	450441.17	2153242.68
Участок 11		
1	450476.60	2153255.75
2	450402.00	2153453.69
3	450348.14	2153598.24

№ точки	Координата X (северная)	Координата X (восточная)
4	450307.77	2153681.98

3. Проект межевания территории для размещения объекта регионального значения: «Строительство автомобильной дороги Юго-восточный обход г. Боброва в Бобровском муниципальном районе Воронежской области»

3.1. Анализ существующего положения

Территория межевания расположена на землях муниципальных образований Бобровского муниципального района Воронежской области: городское поселение - город Бобров и Ясенковское сельское поселение.

Выбранная трасса для строительства линейного объекта регионального значения «Строительство автомобильной дороги Юго-восточный обход г. Боброва в Бобровском муниципальном районе Воронежской области» проходит от автомобильной дороги М «Дон» - Пчелиновка – Бобров в п. Ясенки до автомобильной дороги М «Дон» - Бобров - Таловая – Новохопёрск в п. Лушниковка. Рассматриваемая территория расположена в границах кадастровых кварталов: 36:02:0100255, 36:02:5000002, 36:02:5000003, 36:02:5600004, 36:02:0100250, 36:02:0100253, 36:02:0100252, 36:02:5700006, 36:02:5700001, 36:02:0400005, 36:02:5502002, 36:02:0400001.

По данным филиала ФГБУ «ФКП Росреестра» по Воронежской области, собственниками (пользователями) земельных участков на исследуемой территории являются физические лица и юридические лица. Территория разработки проекта межевания расположена на землях:

Категория	Площадь, кв.м
земли населенных пунктов	85095
земли лесного фонда	160792
земли промышленности, транспорта, энергетики	6487
категория не установлена	489237
ВСЕГО:	741611

3.2. Состав проекта межевания территории

Проект межевания выполнен в составе текстовых и графических материалов.

Текстовые материалы выполнены в виде:

- сводной ведомости изменяемых земельных участков в полосе отвода автомобильной дороги (Таблица 1);
- сводной ведомости образуемых земельных участков в полосе отвода автомобильной дороги (Таблица 2);
- ведомости координат поворотных точек образуемых земельных участков (Таблица 3).

Проект межевания выполнен в соответствии с разработанным проектом планировки территории.

Проект межевания территории выполнен в целях формирования земельных участков для размещения объекта регионального значения: «Строительство автомобильной дороги Юго-восточный обход г. Боброва в Бобровском муниципальном районе Воронежской области».

Проект межевания территории включает в себя чертеж межевания территории, на котором отображены границы существующих и (или) подлежащих образованию земельных участков, в том числе предполагаемых к изъятию для государственных или муниципальных нужд.

Проектом предлагается:

- сохранить границы пяти ранее образованных (сформированных и зарегистрированных в ЕГРП) земельных участков площадью 160754 кв. м;
- образовать 35 земельных участков путем раздела площадью 32412 кв. м;
- образовать 44 земельных участка площадью 546722 кв. м;
- образовать части земельных участков площадью 1723 кв.м.

Границы образуемых земельных участков устанавливаются по красным линиям, границам смежных земельных участков.

Для части существующих земельных участков при строительстве может возникнуть необходимость в их изъятии для муниципальных нужд.

Земельные участки с кадастровыми номерами 36:02:5600004:1 и 36:02:5700006:1 в проекте межевания были учтены как земли, государственная собственность на которые не разграничена.

Сводная ведомость изменяемых земельных участков в полосе отвода автомобильной дороги

№ п/п	Кадастровый номер изменяемого земельного участка	Общая площадь изменяемого земельного участка по сведениям ГКН	Площадь изменяемого земельного участка, м2		За границами проектирования	Вид права
			В границах проектирования			
			постоянный отвод	временный отвод		
1	2	3	4	5	6	7
1	36:02:0100255:1	1398678	-	368	1398310	Собственность
2	36:02:5000002:5	1802	1012	714	76	Собственность
3	36:02:5000003:30	14437	4224	-	10213	Собственность
4	36:02:0000000:4994	8089218	25	1355	8087838	Сведения отсутствуют
5	36:02:0000000:4993	56974	56974	-	0	Сведения отсутствуют
6	36:02:0000000:4992	815	815	-	0	Сведения отсутствуют
7	36:02:0100253:9	2592	127	624	1841	Собственность
8	36:02:0100253:8	3286	3181	-	105	Собственность
9	36:02:0100253:7	1342	1342	-	0	Сведения о регистрации прав отсутствуют
10	36:02:0100250:21	1500	1013	481	6	Собственность
11	36:02:0100250:20	892	-	156	736	Сведения отсутствуют
12	36:02:0100252:47	1480	237	502	741	Собственность
13	36:02:0100252:46	1500	984	356	160	Сведения отсутствуют
14	36:02:0100252:17	3032	1142	271	1619	Собственность
15	36:02:0100252:45	2310	1487	240	583	Общая долевая собственность

1	2	3	4	5	6	7
16	36:02:0100252:12	2320	1462	522	336	Сведения о регистрации прав отсутствуют
17	36:02:0100252:44	1527	985	161	381	Сведения о регистрации прав отсутствуют
18	36:02:0100252:5	2629	1608	26	995	Общая долевая собственность
19	36:02:0100252:42	2415	1153	-	1262	Сведения о регистрации прав отсутствуют
20	36:02:0100252:40	3201	1127	-	2074	Собственность
21	36:02:0100252:39	2153	123	-	2030	Собственность
22	36:02:0000000:4987	100281	100281	-	0	Сведения отсутствуют
23	36:02:5700001:1 (входит	19696	1319	-	18377	Собственность
24	36:02:5502002:20 (входит	5870	5186	-	684	Собственность
25	36:02:0400001:27 (входит	25383	1982	-	23401	Собственность
26	36:02:0000000:4990	1342	1342	-	0	Сведения отсутствуют
		9746675	189131	5776	9551768	

Сводная ведомость образуемых земельных участков в полосе отвода автомобильной дороги

№ п/п	Кадастровый номер/обозначение земельного участка	Адрес (местоположение)	Площадь образуемого земельного участка, м2	Площадь части земельного участка, м2	Вид разрешенного использования
1	2	3	4	5	6
Постоянный отвод					
1	ЗУ1	п. Ясенки	21702	-	Автомобильный транспорт
2	ЗУ2	п. Ясенки	75	-	Автомобильный транспорт
3	ЗУ3	п. Ясенки	615	-	Автомобильный транспорт
4	ЗУ4	р-н Бобровский, ГП - город Бобров	17	-	Автомобильный транспорт
5	ЗУ5	г.Бобров	1220	-	Автомобильный транспорт
6	ЗУ6	г.Бобров	2925	-	Автомобильный транспорт
7	ЗУ7	г.Бобров	637	-	Автомобильный транспорт
8	ЗУ8	г.Бобров	348	-	Автомобильный транспорт
9	ЗУ9	г.Бобров	11222	-	Автомобильный транспорт
10	ЗУ10	р-н Бобровский, ГП - город Бобров	111074	-	Автомобильный транспорт
11	ЗУ11	р-н Бобровский, ГП - город Бобров	153051	-	Автомобильный транспорт
12	ЗУ12	р-н Бобровский, ГП - город Бобров	167367	-	Автомобильный транспорт
13	ЗУ13	п. Лушниковка	7646	-	Автомобильный транспорт
14	ЗУ14	р-н Бобровский, ГП - город Бобров	7	-	Автомобильный транспорт
15	ЗУ15	р-н Бобровский, ГП - город Бобров	1303	-	Автомобильный транспорт
16	ЗУ16	п.Ясенки	16	-	Автомобильный транспорт
17	ЗУ17	п.Ясенки	4	-	Автомобильный транспорт
18	ЗУ18	п.Ясенки	16	-	Автомобильный транспорт
19	ЗУ19	п.Ясенки	16	-	Автомобильный транспорт
20	ЗУ20	п.Ясенки	25	-	Автомобильный транспорт
21	ЗУ21	г.Бобров	6	-	Автомобильный транспорт
22	ЗУ22	г.Бобров	15	-	Автомобильный транспорт
23	ЗУ23	г.Бобров	5	-	Автомобильный транспорт
24	ЗУ24	г.Бобров	5	-	Автомобильный транспорт
25	ЗУ25	г.Бобров	5	-	Автомобильный транспорт
26	ЗУ26	г.Бобров	4	-	Автомобильный транспорт
27	ЗУ27	г.Бобров	5	-	Автомобильный транспорт
28	ЗУ28	г.Бобров	15	-	Автомобильный транспорт

1	2	3	4	5	6
29	36:02:0000000:4992	Бобровское лесничество, Бобровское участковое лесничество, квартал №56 (часть, выдела 1-10; 13-14): 57-72	815	-	Автомобильный транспорт
30	36:02:0000000:4993	Бобровское лесничество, Бобровское участковое лесничество, квартал №56 (часть, выдела 1-10; 13-14): 57-72	56974	-	Автомобильный транспорт
31	36:02:0000000:4987	Бобровское лесничество, Бобровское участковое лесничество, квартал № 37, 38 (часть, выдела 1-7, 17-27, 29-35, 45-53, 56-59); 39 (часть выдела 1-4, 8-14, 20-25, 29-31); 40 (часть выдела 1-5, 9-26); 41 (часть выдела 1-9, 11-34); 42-55	100281	-	Автомобильный транспорт
32	36:02:0000000:4990	Бобровское лесничество, Бобровское участковое лесничество, участок №10	1342	-	Автомобильный транспорт
33	36:02:0100253:7	г. Бобров, ул. Пушкина, 373	1342	-	Автомобильный транспорт
34	:4994:3У1	-	25	-	Автомобильный транспорт
35	:5:3У1	-	1012	-	Земельные участки (территории) общего пользования
36	:30:3У1	-	4224	-	Земельные участки (территории) общего пользования
37	:8:3У1	-	3181	-	Земельные участки (территории) общего пользования
38	:9:3У1	-	127	-	Земельные участки (территории) общего пользования
39	:21:3У1	-	1013	-	Земельные участки (территории) общего пользования
40	:47:3У1	-	224	-	Земельные участки (территории) общего пользования
41	:47:3У2	-	13	-	Земельные участки (территории) общего пользования
42	:46:3У1	-	984	-	Земельные участки (территории) общего пользования
43	:17:3У1	-	1142	-	Земельные участки (территории) общего пользования
44	:45:3У1	-	1487	-	Земельные участки (территории) общего пользования

1	2	3	4	5	6
45	:12:3У1	-	1462	-	Земельные участки (территории) общего пользования
46	:44:3У1	-	985	-	Земельные участки (территории) общего пользования
47	:5:3У1	-	1608	-	Земельные участки (территории) общего пользования
48	:42:3У1	-	1153	-	Земельные участки (территории) общего пользования
49	:40:3У1	-	1127	-	Земельные участки (территории) общего пользования
50	:39:3У1	-	123	-	Земельные участки (территории) общего пользования
51	:27:3У1	-	1982	-	Автомобильный транспорт
52	:20:3У1	-	5168	-	Автомобильный транспорт
53	:1:3У1	-	1319	-	Автомобильный транспорт
	Всего		668459		
Временный отвод					
1	3У29	п.Ясенки	208	-	Автомобильный транспорт
2	3У30	п.Ясенки	1558	-	Автомобильный транспорт
3	3У31	п.Ясенки	2330	-	Автомобильный транспорт
4	3У32	г.Бобров	188	-	Автомобильный транспорт
5	3У33	г.Бобров	95	-	Автомобильный транспорт
6	3У34	г.Бобров	465	-	Автомобильный транспорт
7	3У35	г.Бобров	825	-	Автомобильный транспорт
8	3У36	г.Бобров	70	-	Автомобильный транспорт
9	3У37	г.Бобров	5373	-	Автомобильный транспорт
10	3У38	г.Бобров	486	-	Автомобильный транспорт
11	3У39	р-н Бобровский, ГП - город Бобров	10958	-	Автомобильный транспорт
12	3У40	р-н Бобровский, ГП - город Бобров	1719	-	Автомобильный транспорт
13	3У41	р-н Бобровский, ГП - город Бобров	23493	-	Автомобильный транспорт
14	3У42	р-н Бобровский, ГП - город Бобров	4481	-	Автомобильный транспорт
15	3У43	р-н Бобровский, ГП - город Бобров	14687	-	Автомобильный транспорт
16	3У44	п. Лушниковка	440	-	Автомобильный транспорт

1	2	3	4	5	6
17	:1/чзу1	-	-	368	Под объекты железнодорожного транспорта
18	:4994/чзу1	-	-	1355	Защитные леса
19	:5:3У2	-	714	-	Земельные участки (территории) общего пользования
20	:21:3У2	-	481	-	Земельные участки (территории) общего пользования
21	:45:3У1	-	6	-	Земельные участки (территории) общего пользования
22	:12:3У2	-	200	-	Земельные участки (территории) общего пользования
23	:12:3У3	-	322	-	Земельные участки (территории) общего пользования
24	:44:3У2	-	161	-	Земельные участки (территории) общего пользования
25	:5:3У2	-	10	-	Земельные участки (территории) общего пользования
26	:5:3У3	-	16	-	Земельные участки (территории) общего пользования
27	:9:3У2	-	529	-	Земельные участки (территории) общего пользования
28	:8:3У2	-	95	-	Земельные участки (территории) общего пользования
29	:47:3У3	-	502	-	Земельные участки (территории) общего пользования
30	:46:3У2	-	356	-	Земельные участки (территории) общего пользования
31	:45:3У3	-	234	-	Земельные участки (территории) общего пользования
32	:17:3У2	-	271	-	Земельные участки (территории) общего пользования
33	:20:3У1	-	156	-	Земельные участки (территории) общего пользования
	Всего		71429	1723	
	ИТОГО		739888	1723	

Таблица 3

Ведомость координат поворотных точек образуемых земельных участков

№п/п	Обозначение образуемого земельного участка (части земельного участка)	Кадастровый номер земельного участка/кадастровый номер квартала	Вид разрешенного использования земельного участка	Местоположение	Площадь, м2	Номер точки	X	Y
1	2	3	4	5	6	7	8	9
Постоянный отвод								
1	ЗУ1	36:02:5000003	Автомобильный транспорт	п. Ясенки	21702	1	447414.76	2145428.49
						2	447421.32	2145455.92
						3	447411.75	2145459.32
						4	447338.39	2145513.47
						5	447317.29	2145573.06
						6	447282.74	2145621.78
						7	447270.26	2145605.27
						8	447178.31	2145688.05
						9	447216.07	2145727.20
						10	447203.95	2145753.81
						11	447173.80	2145816.82
						12	447168.82	2145833.72
						13	447161.13	2145826.10
						14	447158.34	2145815.35
						15	447129.94	2145705.75
						16	447125.85	2145689.97
						17	447149.89	2145645.32
						18	447240.07	2145558.55
						19	447248.28	2145553.47
						20	447327.68	2145504.39
						21	447368.81	2145468.54
						22	447370.68	2145474.08
						23	447374.24	2145471.04
						24	447413.43	2145438.40
						25	447411.00	2145431.77
2	ЗУ2	36:02:5000003	Автомобильный транспорт	п. Ясенки	75	1	447414.76	2145428.49
						26	447411.40	2145414.40
						27	447412.33	2145418.32
						1	447414.76	2145428.49
						25	447411.00	2145431.77
3	ЗУ3	36:02:5000003	Автомобильный транспорт	п. Ясенки	615	28	447406.31	2145419.01
						26	447411.40	2145414.40
						29	447364.81	2145456.65
						21	447368.81	2145468.54
						20	447327.68	2145504.39
4	ЗУ4	36:02:0100253	Автомобильный транспорт	р-н Бобровский, ГП - город Бобров	17	30	447322.70	2145493.04
						31	447330.66	2145487.62
						29	447364.81	2145456.65
						32	446906.20	2146401.08
						33	446956.50	2146398.08
5	ЗУ5	36:02:0100253	Автомобильный транспорт	г.Бобров	1220	34	446906.00	2146401.76
						32	446906.20	2146401.08
						35	446957.79	2146397.99
						36	446937.67	2146459.10
						37	446932.40	2146456.87
						38	446943.23	2146426.98
						39	446917.54	2146417.62
						40	446915.43	2146423.22
						41	446910.79	2146421.76
						42	446912.92	2146414.22
						43	446903.27	2146411.57
						34	446906.00	2146401.76
						44	446953.08	2146398.33
						33	446956.50	2146398.08
						35	446957.79	2146397.99
6	ЗУ6	36:02:0100250	Автомобильный транспорт	г.Бобров	2925	45	446974.19	2146396.91
						35	446957.79	2146397.99
						36	446937.67	2146459.10
						46	446944.59	2146462.03
						47	446944.43	2146462.75
						48	446929.39	2146508.83
						49	446924.65	2146519.73
						50	446909.35	2146551.17
						51	446907.63	2146550.28
52	446901.42	2146569.15						
						53	446900.38	2146572.48

1	2	3	4	5	6	7	8	9
						54	446910.75	2146578.02
						55	446923.80	2146583.81
						56	446934.35	2146589.50
						57	446934.37	2146589.27
						58	446938.45	2146564.72
						59	446915.20	2146553.96
						60	446930.54	2146522.51
						61	446938.98	2146501.42
						62	446948.55	2146504.77
						63	446955.05	2146466.25
						45	446974.19	2146396.91
						64	446882.84	2146538.25
						7	ЗУ7	36:02:0100253 36:02:0100252
51	446907.63	2146550.28						
52	446901.42	2146569.15						
53	446900.38	2146572.48						
66	446894.83	2146569.52						
67	446893.23	2146569.46						
68	446878.09	2146566.64						
69	446879.42	2146558.90						
70	446880.74	2146551.25						
64	446882.84	2146538.25						
71	446888.04	2146679.07						
72	446895.13	2146685.15						
8	ЗУ8	36:02:0100252	Автомобильный транспорт	г.Бобров	348			
						74	446868.32	2146713.91
						75	446867.94	2146702.97
						71	446888.04	2146679.07
9	ЗУ9	36:02:0100252	Автомобильный транспорт	г.Бобров	11222	76	446869.41	2146725.13
						77	446879.08	2146732.56
						78	446882.73	2146728.18
						79	446896.36	2146740.58
						80	446916.28	2146756.34
						81	446923.20	2146749.08
						82	446933.45	2146755.27
						83	446936.34	2146752.53
						84	446936.83	2146757.55
						85	446944.45	2146804.93
						86	446955.02	2146851.74
						87	446968.50	2146897.84
						88	446984.81	2146942.94
						89	446986.94	2146947.86
						90	446897.24	2146882.06
						91	446893.06	2146867.78
						92	446881.61	2146817.06
93	446873.36	2146765.73						
94	446870.73	2146738.74						
76	446869.41	2146725.13						
10	ЗУ10	36:02:5600004	Автомобильный транспорт	р-н Бобровский, ГП - город Бобров	111074	89	446986.94	2146947.86
						95	447003.93	2146986.99
						96	447025.73	2147029.71
						97	447050.20	2147071.03
						98	447077.16	2147110.70
						99	447138.28	2147184.65
						100	447208.51	2147250.72
						101	447284.40	2147315.84
						102	447360.56	2147386.71
						103	447427.13	2147464.36
						104	447485.40	2147550.42
						105	447532.49	2147643.07
						106	447567.66	2147740.88
						107	447590.36	2147842.30
						108	447600.23	2147945.76
						109	447597.13	2148049.65
						110	447588.04	2148107.92
111	447657.13	2148125.14						
112	447628.63	2148239.49						
113	447563.52	2148223.25						
114	447501.43	2148207.77						
115	447448.82	2148194.65						
116	447477.33	2148080.31						
117	447525.81	2148092.40						
118	447533.41	2148043.75						
119	447536.27	2147947.85						
120	447527.15	2147852.35						

1	2	3	4	5	6	7	8	9
						121	447506.20	2147758.73
						122	447473.73	2147668.45
						123	447430.27	2147582.92
						124	447376.48	2147503.48
						125	447312.87	2147429.38
						126	447242.72	2147364.41
						127	447166.83	2147299.29
						128	447091.59	2147228.42
						129	447025.38	2147148.31
						130	446996.17	2147105.34
						131	446969.67	2147060.57
						132	446946.04	2147014.30
						133	446925.33	2146966.57
						134	446907.66	2146917.71
						90	446897.24	2146882.06
						89	446986.94	2146947.86
						136	447919.08	2149806.29
						137	447960.74	2149868.31
						138	448013.68	2149955.02
						139	448062.22	2150044.26
						140	448106.24	2150135.82
						141	448145.63	2150229.46
						142	448152.69	2150248.59
						143	448100.02	2150290.65
						144	448086.03	2150252.79
						145	448047.89	2150162.10
						146	448005.25	2150073.43
						147	447958.24	2149986.99
						148	447906.97	2149903.02
						149	447866.62	2149842.95
						150	447565.02	2149411.36
						151	447510.42	2149323.84
						152	447464.83	2149231.30
						153	447428.71	2149134.68
						154	447402.42	2149034.93
						155	447388.89	2148949.86
						156	447290.74	2148960.47
						157	447287.08	2148926.67
						158	447384.81	2148916.10
						159	447381.95	2148881.65
						160	447380.26	2148830.06
						161	447381.15	2148778.50
						162	447384.62	2148727.00
						163	447390.66	2148675.78
						164	447399.25	2148624.88
						165	447413.67	2148561.44
						166	447423.54	2148521.64
						167	447370.58	2148508.44
						168	447401.46	2148384.58
						169	447454.29	2148397.75
						170	447516.38	2148413.23
						171	447581.27	2148429.41
						172	447550.39	2148553.27
						173	447485.64	2148537.13
						174	447475.70	2148577.20
						175	447462.07	2148637.11
						176	447454.01	2148684.85
						177	447448.35	2148732.90
						178	447445.10	2148781.20
						179	447444.26	2148829.57
						180	447445.85	2148877.96
						181	447448.44	2148909.22
						182	447515.78	2148901.94
						183	447519.44	2148935.74
						184	447452.52	2148942.98
						185	447465.04	2149021.73
						186	447489.71	2149115.29
						187	447523.59	2149205.92
						188	447566.35	2149292.72
						189	447617.56	2149374.82
						136	447919.08	2149806.29
						142	448152.69	2150248.59
11	3У11	36:02:5700006 36:02:5700001	Автомобильный транспорт	р-н Бобровский, ГП - город Бобров	153051	190	448172.91	2150303.31
						191	448213.11	2150419.03
						192	448468.11	2151152.92
12	3У12	36:02:5700006 36:02:5700001	Автомобильный транспорт	р-н Бобровский, ГП - город Бобров	167367			

1	2	3	4	5	6	7	8	9						
						193	448493.75	2151222.47						
						194	448511.35	2151266.02						
						195	448551.56	2151355.82						
						196	448596.20	2151443.50						
						197	448645.17	2151528.84						
						198	448698.34	2151611.62						
						199	448755.59	2151691.64						
						200	448779.48	2151722.70						
						201	449397.07	2152507.39						
						202	449392.46	2152513.15						
						203	449383.76	2152529.46						
						204	449373.25	2152541.06						
						205	449351.52	2152552.91						
						206	448729.16	2151762.23						
						207	448704.48	2151730.17						
						208	448645.38	2151647.55						
						209	448590.47	2151562.07						
						210	448539.91	2151473.96						
						211	448493.82	2151383.43						
						13	ЗУ13	36:02:0400005 36:02:5700001 36:02:5502002	Земельные участки (территории) общего пользования	п. Лушниковка	7646	212	448452.31	2151290.70
												213	448434.13	2151245.73
214	448407.66	2151173.92												
215	448204.24	2150588.49												
216	448152.66	2150440.04												
217	448112.45	2150324.32												
143	448100.02	2150290.65												
142	448152.69	2150248.59												
218	450454.10	2153247.45												
219	450420.65	2153338.39												
220	450391.49	2153417.64												
221	450385.30	2153422.19												
222	450378.97	2153422.97												
223	450375.09	2153432.20												
224	450360.32	2153414.79												
225	450358.83	2153412.24												
226	450318.08	2153342.22												
227	450317.66	2153341.54												
228	450422.96	2153309.86												
229	450441.17	2153242.68												
218	450454.10	2153247.45												
14	ЗУ14	36:02:5502002	Автомобильный транспорт	р-н Бобровский, ГП - город Бобров	7	224	450360.32	2153414.79						
						223	450375.09	2153432.20						
						230	450369.40	2153445.76						
						231	450374.81	2153432.78						
						224	450360.32	2153414.79						
15	ЗУ15	36:02:5502002	Автомобильный транспорт	р-н Бобровский, ГП - город Бобров	1303	232	450476.60	2153255.75						
						233	450402.00	2153453.69						
						234	450390.50	2153470.34						
						235	450416.57	2153399.38						
						236	450436.57	2153344.98						
						237	450459.28	2153283.16						
						238	450470.22	2153253.40						
						232	450476.60	2153255.75						
16	ЗУ16	36:02:5000002		п.Ясенки	16	239	447318.38	2145441.58						
						240	447319.52	2145445.48						
						241	447315.63	2145446.61						
						242	447314.49	2145442.71						
						239	447318.38	2145441.58						
17	ЗУ17	36:02:5000002 36:02:5600004	Земельные участки (территории) общего пользования	п.Ясенки	4	243	447321.55	2145485.62						
						244	447322.87	2145487.12						
						245	447321.36	2145488.44						
						246	447320.05	2145486.93						
						243	447321.55	2145485.62						
18	ЗУ18	36:02:5000003		п.Ясенки	16	247	447354.51	2145563.65						
						248	447355.64	2145567.55						
						249	447351.76	2145568.68						
						250	447350.62	2145564.78						
						247	447354.51	2145563.65						
19	ЗУ19	36:02:5000003		п.Ясенки	16	251	447344.54	2145566.99						
						252	447344.72	2145571.04						
						253	447340.67	2145571.22						
						254	447340.49	2145567.17						
						251	447344.54	2145566.99						

1	2	3	4	5	6	7	8	9	
20	3У20	36:02:5000003	Земельные участки (территории) общего пользования	п.Ясенки	25	255	447332.10	2145549.37	
						256	447335.44	2145553.10	
						257	447331.68	2145556.47	
						258	447328.34	2145552.73	
						255	447332.10	2145549.37	
21	3У21	36:02:0100250		г.Бобров	6	259	446943.65	2146541.90	
						260	446946.58	2146542.53	
						261	446946.16	2146544.48	
						262	446943.23	2146543.86	
						259	446943.65	2146541.90	
22	3У22	36:02:0100250		г.Бобров	15	263	446949.35	2146587.31	
						264	446953.35	2146589.06	
						265	446951.94	2146592.32	
						266	446947.97	2146590.55	
						263	446949.35	2146587.31	
23	3У23	36:02:0100250		г.Бобров	5	267	446945.28	2146585.89	
						268	446947.36	2146586.63	
						269	446946.62	2146588.72	
						270	446944.53	2146587.97	
						267	446945.28	2146585.89	
24	3У24	36:02:0100250		г.Бобров	5	271	446941.25	2146583.68	
						272	446943.33	2146584.43	
						273	446942.58	2146586.51	
						274	446940.50	2146585.77	
						271	446941.25	2146583.68	
25	3У25	36:02:0100250		г.Бобров	5	275	446937.47	2146581.43	
						276	446939.55	2146582.18	
						277	446938.80	2146584.26	
						278	446936.72	2146583.51	
						275	446937.47	2146581.43	
26	3У26	36:02:0100252		г.Бобров	4	279	446936.86	2146593.60	
						280	446938.66	2146594.44	
						281	446937.82	2146596.26	
						282	446936.01	2146595.41	
						279	446936.86	2146593.60	
27	3У27	36:02:0100253		г.Бобров	5	283	446877.43	2146551.68	
						284	446876.69	2146553.77	
						285	446874.60	2146553.02	
						286	446875.35	2146550.94	
						283	446877.43	2146551.68	
28	3У28	36:02:0100253		г.Бобров	15	287	446873.95	2146549.55	
						288	446872.54	2146552.80	
						289	446868.57	2146551.03	
						290	446869.95	2146547.79	
						287	446873.95	2146549.55	
29	:4994:3У1	36:02:0000000:4994		Автомобильный транспорт	Бобровское лесничество, Бобровское участковое лесничество, квартал №56 (часть, выдела 1-10; 13-14): 57-72	25	291	447312.73	2145486.02
							292	447312.73	2145491.03
							293	447307.68	2145491.03
							294	447307.68	2145486.02
							291	447312.73	2145486.02
30	:5:3У1	36:02:5000002:5		Земельные участки (территории) общего пользования	п.Ясенки, ул.Солнечная, 17	1012	28	447406.31	2145419.01
							24	447413.43	2145438.40
							23	447374.24	2145471.04
							22	447370.68	2145474.08
							29	447364.81	2145456.65
31	:30:3У1	36:02:5000003:30	п.Ясенки		4224	28	447406.31	2145419.01	
						6	447282.74	2145621.78	
						295	447275.72	2145631.67	
						296	447233.43	2145689.12	
						9	447216.07	2145727.20	
32	:9:3У1	36:02:0100253:9	г.Бобров, ул.Пушкина, 381		127	8	447178.31	2145688.05	
						7	447270.26	2145605.27	
						6	447282.74	2145621.78	
						40	446915.43	2146423.22	
						297	446897.28	2146470.96	
							298	446905.49	2146440.56
							41	446910.79	2146421.76
							40	446915.43	2146423.22

1	2	3	4	5	6	7	8	9
33	:8:3У1	36:02:0100253:8		г.Бобров, ул.Пушкина, 375	3181	65	446897.90	2146545.23
						299	446915.32	2146504.03
						37	446932.40	2146456.87
						38	446943.23	2146426.98
						39	446917.54	2146417.62
						40	446915.43	2146423.22
						297	446897.28	2146470.96
						300	446897.06	2146471.76
						301	446896.41	2146474.54
						302	446890.01	2146501.57
						303	446883.90	2146531.66
						64	446882.84	2146538.25
						65	446897.90	2146545.23
						34	36:02:0100253:7	36:02:0100253:7
47	446944.43	2146462.75						
48	446929.39	2146508.83						
49	446924.65	2146519.73						
50	446909.35	2146551.17						
51	446907.63	2146550.28						
65	446897.90	2146545.23						
299	446915.32	2146504.03						
37	446932.40	2146456.87						
36	446937.67	2146459.10						
46	446944.59	2146462.03						
62	446948.55	2146504.77						
304	446946.51	2146516.82						
35	:21:3У1	36:02:0100250:21		г.Бобров, ул.Пушкина, 369	1013			
						306	446939.64	2146557.53
						58	446938.45	2146564.72
						59	446915.20	2146553.96
						60	446930.54	2146522.51
						61	446938.98	2146501.42
						62	446948.55	2146504.77
						67	446893.23	2146569.46
						307	446882.38	2146584.32
						308	446874.03	2146593.18
36	:47:3У1	36:02:0100252:47	Земельные участки (территории) общего пользования	г.Бобров, ул.Пушкина, 478	224	309	446876.19	2146577.64
						68	446878.09	2146566.64
						67	446893.23	2146569.46
						310	446873.76	2146593.47
						311	446868.96	2146598.56
						312	446869.17	2146593.10
37	:47:3У2	36:02:0100252:47		г.Бобров, ул.Пушкина, 478	13	310	446873.76	2146593.47
						311	446868.96	2146598.56
						312	446869.17	2146593.10
						310	446873.76	2146593.47
38	:46:3У1	36:02:0100252:46		г.Бобров, ул.Пушкина, 476	984	308	446874.03	2146593.18
						307	446882.38	2146584.32
						67	446893.23	2146569.46
						66	446894.83	2146569.52
						53	446900.38	2146572.48
						54	446910.75	2146578.02
						313	446896.08	2146597.03
						314	446867.84	2146627.76
						311	446868.96	2146598.56
						310	446873.76	2146593.47
39	:17:3У1	36:02:0100252:17		г.Бобров, ул.Пушкина, 474	1142	308	446874.03	2146593.18
						55	446923.80	2146583.81
						54	446910.75	2146578.02
						313	446896.08	2146597.03
						314	446867.84	2146627.76
						315	446866.93	2146651.63
						316	446901.47	2146613.55
						317	446910.61	2146601.38
40	:45:3У1	36:02:0100252:45		г.Бобров, ул.Пушкина, 472	1487	55	446923.80	2146583.81
						318	446885.37	2146652.33
						319	446866.94	2146673.87
						320	446866.53	2146662.02
						315	446866.93	2146651.63
						316	446901.47	2146613.55
						317	446910.61	2146601.38
						55	446923.80	2146583.81
						56	446934.35	2146589.50
						321	446934.09	2146594.53
						322	446915.79	2146622.23
						323	446889.56	2146647.44
318	446885.37	2146652.33						

1	2	3	4	5	6	7	8	9
41	:12:3У1	36:02:0100252:12		г.Бобров, ул.Пушкина, 470	1462	321	446934.09	2146594.53
						324	446932.84	2146618.14
						325	446887.64	2146671.28
						326	446883.82	2146675.45
						71	446888.04	2146679.07
						75	446867.94	2146702.97
						319	446866.94	2146673.87
						318	446885.37	2146652.33
						323	446889.56	2146647.44
						322	446915.79	2146622.23
42	:44:3У1	36:02:0100252:44		г.Бобров, ул.Пушкина, 468	985	321	446934.09	2146594.53
						324	446932.84	2146618.14
						327	446931.99	2146634.12
						328	446931.50	2146643.52
						329	446922.56	2146653.57
						72	446895.13	2146685.15
						71	446888.04	2146679.07
						326	446883.82	2146675.45
						325	446887.64	2146671.28
						324	446932.84	2146618.14
43	:5:3У1	36:02:0100252:5	Земельные участки (территории) общего пользования	г.Бобров, ул.Пушкина, 466	1608	328	446931.50	2146643.52
						330	446930.53	2146661.81
						331	446930.83	2146670.64
						332	446920.39	2146683.04
						78	446882.73	2146728.18
						77	446879.08	2146732.56
						76	446869.41	2146725.13
						73	446868.64	2146717.26
						72	446895.13	2146685.15
						329	446922.56	2146653.57
44	:42:3У1	36:02:0100252:42		г.Бобров, ул.Пушкина, 464	1153	328	446931.50	2146643.52
						331	446930.83	2146670.64
						333	446931.67	2146694.91
						334	446931.79	2146698.45
						335	446930.19	2146697.40
						79	446896.36	2146740.58
						78	446882.73	2146728.18
						332	446920.39	2146683.04
						331	446930.83	2146670.64
						45	:40:3У1	36:02:0100252:40
336	446932.19	2146709.81						
337	446934.82	2146736.89						
81	446923.20	2146749.08						
80	446916.28	2146756.34						
79	446896.36	2146740.58						
335	446930.19	2146697.40						
334	446931.79	2146698.45						
337	446934.82	2146736.89						
46	:39:3У1	36:02:0100252:39		г.Бобров, ул.Пушкина, 458	123			
						82	446933.45	2146755.27
						81	446923.20	2146749.08
						337	446934.82	2146736.89
						338	450462.07	2153250.39
47	:27:3У1	36:02:0400001:27	Автомобильный транспорт	р-он Бобровский, автодорога М "Дон" - Бобров - Таловая - Новохопёрск	1982	339	450398.50	2153423.28
						340	450387.85	2153452.46
						223	450375.09	2153432.20
						222	450378.97	2153422.97
						221	450385.30	2153422.19
						220	450391.49	2153417.64
						219	450420.65	2153338.39
						341	450446.71	2153267.53
						218	450454.10	2153247.45
						338	450462.07	2153250.39
48	:20:3У1	36:02:5502002:20	Автомобильный транспорт	р-он Бобровский, автодорога М "Дон" - Бобров - Таловая - Новохопёрск	5168	238	450470.22	2153253.40
						338	450462.07	2153250.39
						339	450398.50	2153423.28
						340	450387.85	2153452.46
						223	450375.09	2153432.20
						230	450369.40	2153445.76
						342	450371.28	2153450.90
						343	450372.88	2153463.47
						344	450350.44	2153523.58
						345	450332.54	2153571.54
346	450326.08	2153610.72						
347	450321.20	2153640.31						
348	450342.62	2153595.86						
349	450367.68	2153530.16						

1	2	3	4	5	6	7	8	9
						234	450390.50	2153470.34
						235	450416.57	2153399.38
						236	450436.57	2153344.98
						237	450459.28	2153283.16
						238	450470.22	2153253.40
49	:1:3У1	36:02:5700001:1	Автомобильный транспорт	р-он Бобровский, автодорога М "Дон" - Бобров - Таловая – Новохопёрск	1319	345	450332.54	2153571.54
						346	450326.08	2153610.72
						347	450321.20	2153640.31
						350	450302.47	2153679.15
						351	450286.75	2153670.76
						352	450326.01	2153589.05
						345	450332.54	2153571.54
50	36:02:0000000:4992	36:02:0000000:4992	Автомобильный транспорт	Бобровское лесничество, Бобровское участковое лесничество, квартал №56 (часть, выдела 1-10; 13-14): 57-72	815	20	447327.68	2145504.39
						19	447248.28	2145553.47
						353	447272.80	2145527.05
						30	447322.70	2145493.04
						20	447327.68	2145504.39
51	36:02:0000000:4993	36:02:0000000:4993	Автомобильный транспорт	Бобровское лесничество, Бобровское участковое лесничество, квартал №56 (часть, выдела 1-10; 13-14): 57-72	56974	12	447168.82	2145833.72
						354	447136.26	2145944.41
						355	447113.07	2146024.51
						356	447076.16	2146065.86
						357	447039.23	2146165.03
						358	447041.61	2146211.72
						359	446993.25	2146327.96
						360	446974.19	2146396.90
						361	446962.94	2146397.65
						362	446957.69	2146398.00
						33	446956.50	2146398.08
						32	446906.20	2146401.08
						363	446913.32	2146375.57
						364	446993.12	2146093.95
						365	446999.30	2146043.69
						366	447008.35	2145994.26
						367	447031.74	2145913.50
						368	447059.81	2145828.08
						369	447080.48	2145774.22
						16	447125.85	2145689.97
						15	447129.94	2145705.75
						14	447158.34	2145815.35
						13	447161.13	2145826.10
						12	447168.82	2145833.72
52	36:02:0000000:4987	36:02:0000000:4987	Автомобильный транспорт	Бобровское лесничество, Бобровское участковое лесничество, квартал № 37, 38 (часть, выдела 1-7, 17-27, 29-35, 45-53, 56-59); 39 (часть выдела 1-4, 8-14, 20-25, 29-31); 40 (часть выдела 1-5, 9-26); 41 (часть выдела 1-9, 11-34); 42-55	100281	202	449392.46	2152513.15
						201	449397.07	2152507.39
						370	449619.90	2152790.51
						371	449684.92	2152866.44
						372	449750.20	2152940.59
						373	449818.72	2153011.20
						374	449890.68	2153078.30
						375	449965.91	2153141.72
						376	450044.21	2153201.29
						377	450125.39	2153256.88
						378	450209.25	2153308.35
						379	450239.13	2153324.98
						380	450271.53	2153265.73
						381	450287.73	2153293.43
						226	450318.08	2153342.22
						224	450360.32	2153414.79
						231	450374.81	2153432.78
						230	450369.40	2153445.76
						342	450371.28	2153450.90
						343	450372.88	2153463.47
						344	450350.44	2153523.58
						345	450332.54	2153571.54
						352	450326.01	2153589.05
						382	450286.75	2153670.75
						383	450263.14	2153658.16
						384	450315.56	2153540.76
						385	450265.95	2153412.54
						386	450239.49	2153398.42
						387	450177.14	2153363.72
						388	450090.56	2153310.58
						389	450006.74	2153253.18
						390	449925.89	2153191.66
						391	449848.22	2153126.18

1	2	3	4	5	6	7	8	9
						392	449773.92	2153056.90
						393	449703.17	2152984.00
						394	449636.30	2152908.06
						395	449571.26	2152832.10
						205	449351.52	2152552.91
						204	449373.25	2152541.06
						203	449383.76	2152529.46
						202	449392.46	2152513.15
53	36:02:0000000:4990	36:02:0000000:4990	Автомобильный транспорт	Боронежская область, Бобровский район, Бобровское лесничество, Бобровское участковое лесничество	1342	233	450402.00	2153453.69
						396	450348.14	2153598.24
						397	450307.77	2153681.98
						398	450302.48	2153679.15
						347	450321.20	2153640.31
						348	450342.62	2153595.86
						349	450367.68	2153530.16
						234	450390.50	2153470.34
						233	450402.00	2153453.69
						668459		
Временный отвод								
54	ЗУ29	36:02:5000002	Земельные участки (территории) общего пользования	п.Ясенки	208	399	447404.44	2145385.30
						26	447411.40	2145414.40
						28	447406.31	2145419.01
						400	447404.64	2145414.46
						401	447384.57	2145421.81
						402	447403.77	2145412.35
						403	447400.09	2145389.98
						399	447404.44	2145385.30
						404	447358.61	2145438.21
						29	447364.81	2145456.65
						31	447330.66	2145487.62
						30	447322.70	2145493.04
						405	447307.26	2145457.81
						406	447310.25	2145440.13
						407	447324.84	2145435.56
						408	447320.22	2145466.64
						404	447358.61	2145438.21
55	ЗУ30	36:02:5000002	Земельные участки (территории) общего пользования	п.Ясенки	1558	239	447318.38	2145441.58
						240	447319.52	2145445.48
						241	447315.63	2145446.61
						242	447314.49	2145442.71
						239	447318.38	2145441.58
						243	447321.55	2145485.62
						244	447322.87	2145487.12
						245	447321.36	2145488.44
						246	447320.05	2145486.93
						243	447321.55	2145485.62
						409	447347.03	2145507.09
						410	447357.72	2145522.31
						411	447358.35	2145527.02
						412	447359.88	2145535.07
						413	447361.07	2145539.10
						414	447361.46	2145546.64
						415	447373.84	2145582.61
						416	447361.91	2145586.01
						417	447318.51	2145569.60
						4	447338.38	2145513.47
						409	447347.03	2145507.09
						247	447354.51	2145563.65
						248	447355.64	2145567.55
						249	447351.76	2145568.68
						250	447350.62	2145564.78
						247	447354.51	2145563.65
						251	447344.54	2145566.99
						252	447344.72	2145571.04
						253	447340.67	2145571.22
						254	447340.49	2145567.17
						251	447344.54	2145566.99
						255	447332.10	2145549.37
						256	447335.44	2145553.10
						257	447331.68	2145556.47
						258	447328.34	2145552.73
						255	447332.10	2145549.37

1	2	3	4	5	6	7	8	9
57	3У32	36:02:0100250	Земельные участки (территории) общего пользования	г.Бобров	188	418	446965.46	2146497.67
						419	446962.87	2146509.80
						62	446948.55	2146504.77
						420	446950.59	2146492.69
						418	446965.46	2146497.67
58	3У33	36:02:0100250		г.Бобров	95	421	446962.82	2146510.01
						422	446956.12	2146541.35
						423	446950.60	2146538.75
						421	446962.82	2146510.01
						424	446959.32	2146586.77
59	3У34	36:02:0100250		г.Бобров	465	425	446954.51	2146597.90
						426	446949.41	2146595.38
						427	446948.62	2146598.44
						428	446948.55	2146598.53
						429	446948.26	2146598.41
						430	446936.61	2146590.71
						56	446934.35	2146589.50
						57	446934.37	2146589.27
						58	446938.45	2146564.72
						431	446939.38	2146565.15
						432	446941.24	2146566.17
						433	446940.76	2146567.03
						434	446954.76	2146574.62
						435	446952.51	2146583.33
						424	446959.32	2146586.77
						263	446949.35	2146587.31
						264	446953.35	2146589.06
						265	446951.94	2146592.32
						266	446947.97	2146590.55
						263	446949.35	2146587.31
						267	446945.28	2146585.89
						268	446947.36	2146586.63
						269	446946.62	2146588.72
						270	446944.53	2146587.97
						267	446945.28	2146585.89
						271	446941.25	2146583.68
						272	446943.33	2146584.43
						273	446942.58	2146586.51
						274	446940.50	2146585.77
						271	446941.25	2146583.68
						275	446937.47	2146581.43
						276	446939.55	2146582.18
						277	446938.80	2146584.26
						278	446936.72	2146583.51
						275	446937.47	2146581.43
60	3У35	36:02:0100253		г.Бобров	825	436	446844.87	2146542.69
						437	446842.15	2146541.25
						438	446840.37	2146526.86
						439	446844.48	2146521.43
						440	446846.94	2146522.69
						441	446847.16	2146522.21
						442	446851.16	2146524.23
						443	446877.83	2146536.92
						444	446878.22	2146536.10
						64	446882.84	2146538.25
			70			446880.74	2146551.25	
			69			446879.42	2146558.90	
			445			446846.38	2146543.50	
			436			446844.87	2146542.69	
			283			446877.43	2146551.68	
			284			446876.69	2146553.77	
			285			446874.60	2146553.02	
			286			446875.35	2146550.94	
			283			446877.43	2146551.68	
			287			446873.95	2146549.55	
288	446872.54	2146552.80						
289	446868.57	2146551.03						
290	446869.95	2146547.79						
287	446873.95	2146549.55						




















1	2	3	4	5	6	7	8	9
61	ЗУ36	36:02:0100252		г.Бобров	70	445	446846.38	2146543.50
						69	446879.42	2146558.90
						68	446878.09	2146566.64
						446	446875.73	2146566.20
						447	446862.03	2146580.96
						448	446877.27	2146561.25
						449	446877.57	2146560.08
						445	446846.38	2146543.50
62	ЗУ37	36:02:0100252	Земельные участки (территории) общего пользования	г.Бобров	5373	75	446867.94	2146702.97
						74	446868.32	2146713.91
						73	446868.64	2146717.26
						450	446864.97	2146721.72
						76	446869.41	2146725.13
						94	446870.73	2146738.74
						93	446873.36	2146765.73
						92	446881.61	2146817.06
						451	446887.40	2146842.70
						452	446848.64	2146849.03
						453	446839.76	2146845.25
						454	446822.86	2146741.78
						455	446857.52	2146736.12
						456	446857.14	2146715.82
						63	ЗУ38	36:02:0100252
457	446945.77	2146794.24						
458	446947.40	2146804.36						
459	446957.92	2146850.99						
460	446971.35	2146896.90						
461	446987.60	2146941.83						
462	446991.74	2146951.38						
89	446986.94	2146947.86						
88	446984.81	2146942.94						
87	446968.50	2146897.84						
86	446955.02	2146851.74						
85	446944.45	2146804.93						
463	446942.82	2146794.77						
457	446945.77	2146794.24						
64	ЗУ39	36:02:5600004	Автомобильный транспорт	р-н Бобровский, ГП - город Бобров	10958			
						464	447006.64	2146985.71
						465	447028.36	2147028.26
						466	447052.73	2147069.43
						467	447079.56	2147108.90
						468	447140.47	2147182.59
						469	447210.52	2147248.49
						470	447286.40	2147313.61
						471	447362.73	2147384.63
						472	447429.52	2147462.54
						473	447487.99	2147548.89
						474	447535.25	2147641.88
						475	447570.54	2147740.04
						476	447593.32	2147841.83
						477	447603.24	2147945.66
						478	447601.74	2147995.91
						479	447669.87	2148000.68
						480	447663.94	2148085.47
						481	447606.70	2148081.47
						482	447600.40	2148106.72
						483	447662.90	2148122.30
						484	447633.39	2148240.67
						112	447628.63	2148239.49
						111	447657.13	2148125.14
						110	447588.04	2148107.92
						109	447597.13	2148049.65
						485	447598.74	2147995.70
						108	447600.23	2147945.76
						107	447590.36	2147842.30
						106	447567.66	2147740.88
						105	447532.49	2147643.07
						104	447485.40	2147550.42
						103	447427.13	2147464.36
102	447360.56	2147386.71						
101	447284.40	2147315.84						
100	447208.51	2147250.72						
99	447138.28	2147184.65						
98	447077.16	2147110.70						
97	447050.20	2147071.03						
96	447025.73	2147029.71						
95	447003.93	2146986.99						

1	2	3	4	5	6	7	8	9
						89	446986.94	2146947.86
						462	446991.74	2146951.38
65	ЗУ40	36:02:5600004	Автомобильный транспорт	р-н Бобровский, ГП - город Бобров	1719	486	447436.56	2148191.60
						487	447466.55	2148073.32
						488	447526.45	2148088.28
						117	447525.81	2148092.40
						116	447477.33	2148080.31
						115	447448.82	2148194.65
						486	447436.56	2148191.60
66	ЗУ41	36:02:5700006	Автомобильный транспорт	р-н Бобровский, ГП - город Бобров	23493	489	447609.14	2148337.94
						490	447554.15	2148558.49
						491	447487.55	2148541.88
						492	447478.61	2148577.90
						493	447465.01	2148637.70
						494	447456.98	2148685.28
						495	447451.34	2148733.17
						496	447448.09	2148781.33
						497	447447.26	2148829.55
						498	447448.84	2148877.79
						499	447451.42	2148908.90
						181	447448.44	2148909.22
						180	447445.85	2148877.96
						179	447444.26	2148829.57
						178	447445.10	2148781.20
						177	447448.35	2148732.90
						176	447454.01	2148684.85
						175	447462.07	2148637.11
						174	447475.70	2148577.20
						173	447485.64	2148537.13
						172	447550.39	2148553.27
						171	447581.27	2148429.41
						170	447516.38	2148413.23
						169	447454.29	2148397.75
						168	447401.46	2148384.58
						167	447370.58	2148508.44
						166	447423.54	2148521.64
500	447422.54	2148525.67						
501	447356.07	2148509.10						
502	447411.93	2148288.77						
489	447609.14	2148337.94						
67	ЗУ42	36:02:5700006 36:02:5700001	Автомобильный транспорт	р-н Бобровский, ГП - город Бобров	4481	503	448148.42	2150228.36
						504	448155.16	2150246.61
						142	448152.69	2150248.59
						141	448145.63	2150229.46
						140	448106.24	2150135.82
						139	448062.22	2150044.26
						138	448013.68	2149955.02
						137	447960.74	2149868.31
						136	447919.08	2149806.29
						189	447617.56	2149374.82
						188	447566.35	2149292.72
						187	447523.59	2149205.92
						186	447489.71	2149115.29
						185	447465.04	2149021.73
						184	447452.52	2148942.98
						506	447455.50	2148942.65
						507	447467.98	2149021.11
						508	447492.57	2149114.38
						509	447526.34	2149204.73
						510	447568.97	2149291.26
						511	447620.06	2149373.16
						512	447921.55	2149804.60
						513	447963.27	2149866.69
514	448016.28	2149953.52						
515	448064.89	2150042.89						
516	448108.98	2150134.58						
503	448148.42	2150228.36						
68	ЗУ43	36:02:5700006 36:02:5700001	Автомобильный транспорт	р-н Бобровский, ГП - город Бобров	14687	191	448213.11	2150419.03
						190	448172.91	2150303.31
						142	448152.69	2150248.59
						504	448155.16	2150246.61
						518	448175.73	2150302.30
						519	448196.25	2150361.35
						520	448231.20	2150349.21
						521	448260.74	2150434.22
522	448225.79	2150446.37						
						523	448470.94	2151151.90

1	2	3	4	5	6	7	8	9
						524	448496.55	2151221.38
						525	448514.11	2151264.85
						526	448554.27	2151354.53
						527	448598.84	2151442.07
						528	448647.74	2151527.28
						529	448700.83	2151609.94
						530	448758.00	2151689.86
						531	448781.85	2151720.85
						532	449248.34	2152313.56
						533	449277.41	2152290.67
						534	449333.08	2152361.40
						535	449307.93	2152381.19
						536	449332.67	2152412.62
						537	449328.74	2152415.71
						538	449399.00	2152504.98
						201	449397.07	2152507.39
						200	448779.48	2151722.70
						199	448755.59	2151691.64
						198	448698.34	2151611.62
						197	448645.17	2151528.84
						196	448596.20	2151443.50
						195	448551.56	2151355.82
						194	448511.35	2151266.02
						193	448493.75	2151222.47
						192	448468.11	2151152.92
						191	448213.11	2150419.03
69	ЗУ44	36:02:0400005 36:02:5700001		п. Лушниковка	440	539	450303.05	2153294.53
						540	450321.85	2153329.37
						541	450313.11	2153334.23
						542	450292.50	2153301.10
						539	450303.05	2153294.53
70	:5:ЗУ2	36:02:5000002:5		п. Ясенки, ул. Солнечная, 17	714	400	447404.64	2145414.46
						28	447406.31	2145419.01
						29	447364.81	2145456.65
						404	447358.61	2145438.21
						543	447373.20	2145427.41
						401	447384.57	2145421.81
						400	447404.64	2145414.46
						419	446962.87	2146509.80
						421	446962.82	2146510.01
						423	446950.60	2146538.75
						431	446939.38	2146565.15
						58	446938.45	2146564.72
						306	446939.64	2146557.53
						305	446942.01	2146543.50
						304	446946.51	2146516.82
						62	446948.55	2146504.77
						419	446962.87	2146509.80
						259	446943.65	2146541.90
						260	446946.58	2146542.53
						261	446946.16	2146544.48
						262	446943.23	2146543.86
						259	446943.65	2146541.90
72	:20:ЗУ1	36:02:0100250:20		г. Бобров, ул. Пушкина, 367	156	422	446956.12	2146541.35
						544	446953.93	2146551.61
						545	446944.03	2146561.19
						432	446941.24	2146566.17
						431	446939.38	2146565.15
						423	446950.60	2146538.75
						422	446956.12	2146541.35
						56	446934.35	2146589.50
						430	446936.61	2146590.71
						321	446934.09	2146594.53
						56	446934.35	2146589.50
						321	446934.09	2146594.53
						430	446936.61	2146590.71
						429	446948.26	2146598.41
						546	446940.21	2146608.86
						547	446936.83	2146613.45
						324	446932.84	2146618.14
						321	446934.09	2146594.53
						279	446936.86	2146593.60
						280	446938.66	2146594.44
						281	446937.82	2146596.26
71	:21:ЗУ2	36:02:0100250:21	Земельные участки (территории) общего пользования	г. Бобров, ул. Пушкина, 369	481			
73	:45:ЗУ1	36:02:0100252:45		г. Бобров, ул. Пушкина, 472	6			
74	:12:ЗУ2	36:02:0100252:12		г. Бобров, ул. Пушкина, 470	200			

1	2	3	4	5	6	7	8	9	
						282	446936.01	2146595.41	
						279	446936.86	2146593.60	
75	:44:3У2	36:02:0100252:44	Земельные участки (территории) общего пользования	г.Бобров, ул.Пушкина, 468	161	429	446948.26	2146598.41	
							428	446948.55	2146598.53
							548	446937.19	2146613.41
							549	446943.17	2146630.39
							550	446939.69	2146634.30
							327	446931.99	2146634.12
							324	446932.84	2146618.14
							547	446936.83	2146613.45
							546	446940.21	2146608.86
							429	446948.26	2146598.41
76	:5:3У2	36:02:0100252:5			г.Бобров, ул.Пушкина, 466	10	549	446943.17	2146630.39
							551	446944.58	2146634.41
							550	446939.69	2146634.30
							549	446943.17	2146630.39
77	:8:3У2	36:02:0100253:8			г.Бобров, ул.Пушкина, 375	95	552	446895.97	2146474.39
							301	446896.41	2146474.54
							302	446890.01	2146501.57
							303	446883.90	2146531.66
							64	446882.84	2146538.25
							444	446878.22	2146536.10
							553	446884.29	2146523.43
							554	446885.42	2146518.10
							555	446887.27	2146513.71
							556	446892.13	2146484.52
							552	446895.97	2146474.39
78	:9:3У2	36:02:0100253:9			г.Бобров, ул.Пушкина, 381	529	552	446895.97	2146474.39
							556	446892.13	2146484.52
							555	446887.27	2146513.71
							554	446885.42	2146518.10
							557	446886.14	2146514.75
							558	446873.93	2146506.47
							559	446878.26	2146487.51
							560	446883.99	2146470.38
							552	446895.97	2146474.39
79	:47:3У3	36:02:0100252:47			г.Бобров, ул.Пушкина, 478	502	68	446878.09	2146566.64
							309	446876.19	2146577.64
							308	446874.03	2146593.18
							310	446873.76	2146593.47
							312	446869.17	2146593.10
							311	446868.96	2146598.56
							561	446855.24	2146613.12
							562	446855.29	2146589.69
							447	446862.03	2146580.96
							446	446875.73	2146566.20
							68	446878.09	2146566.64
80	:46:3У2	36:02:0100252:46			г.Бобров, ул.Пушкина, 476	356	311	446868.96	2146598.56
							314	446867.84	2146627.76
							563	446858.84	2146637.56
							564	446855.63	2146635.79
							565	446855.23	2146614.63
							561	446855.24	2146613.12
							311	446868.96	2146598.56
81	:17:3У2	36:02:0100252:17			г.Бобров, ул.Пушкина, 474	271	314	446867.84	2146627.76
							315	446866.93	2146651.63
							566	446856.16	2146663.51
							564	446855.63	2146635.79
							563	446858.84	2146637.56
							314	446867.84	2146627.76
82	:45:3У3	36:02:0100252:45			г.Бобров, ул.Пушкина, 472	234	315	446866.93	2146651.63
							320	446866.53	2146662.02
							319	446866.94	2146673.87
							567	446856.58	2146685.98
							566	446856.16	2146663.51
							315	446866.93	2146651.63
83	:12:3У3	36:02:0100252:12			г.Бобров, ул.Пушкина, 470	322	319	446866.94	2146673.87
							75	446867.94	2146702.97
							456	446857.14	2146715.82
							567	446856.58	2146685.98
							319	446866.94	2146673.87
84	:5:3У3	36:02:0100252:5			г.Бобров, ул.Пушкина, 466	16	73	446868.64	2146717.26
							76	446869.41	2146725.13
							450	446864.97	2146721.72
							73	446868.64	2146717.26

1	2	3	4	5	6	7	8	9
85	:1/чзy1	36:02:0100255:1	Под объекты железнодорожног о транспорта	центральная часть кадастрового квартала 36:02:01 00255	368	568	447412.60	2145376.48
						569	447421.89	2145403.93
						27	447412.33	2145418.32
						26	447411.40	2145414.40
						399	447404.44	2145385.30
						568	447412.60	2145376.48
86	:4994/чзy1	36:02:0000000:4994	защитные леса	Бобровское лесничество, Бобровское участковое лесничество, квартал №56 (часть, выдела 1- 10; 13-14): 57-72	1355	405	447307.26	2145457.81
						30	447322.70	2145493.04
						353	447272.80	2145527.05
						19	447248.28	2145553.47
						570	447285.74	2145492.04
						571	447303.48	2145480.08
						405	447307.26	2145457.81
						291	447312.73	2145486.02
						292	447312.73	2145491.03
						293	447307.68	2145491.03
						294	447307.68	2145486.02
						291	447312.73	2145486.02
					741611			

Условные обозначения	
Обозначение	Наименование
	Граница образуемого земельного участка, выделяемого под строительство автомобильной дороги и его условный номер
	Граница земельного участка, образуемая путем раздела и выделяемого под строительство автомобильной дороги
	Граница части земельного участка, выделяемого под строительство автомобильной дороги
	Номер и поворотная точка границы земельного участка/части земельного участка, выделяемых под строительство автомобильной дороги
	Граница и номер кадастрового квартала по сведениям ГКН
	Граница населенного пункта
	Земельные участки, стоящие на государственном кадастровом учете и их номер
	Земельные участки, границы которых не установлены в соответствии с требованиями земельного законодательства
	Сети ВОЛС
	Береговая полоса (20м от уреза воды)
	Водные объекты
	Водоохранная зона (200м для рек длиной более 10км)
	Сети ЛЭП - 10кв
	Охранная зона сети ЛЭП
	Коммуникации
	Постоянный отвод
	Временный отвод
	Красные линии
	Границы территорий объектов культурного наследия



