



ВОРОНЕЖСКАЯ ОБЛАСТЬ

ЗАКОН

О ВНЕСЕНИИ ИЗМЕНЕНИЙ В ОТДЕЛЬНЫЕ ЗАКОНОДАТЕЛЬНЫЕ АКТЫ ВОРОНЕЖСКОЙ ОБЛАСТИ

Принят областной Думой 8 июня 2023 года

Статья 1

Внести в Закон Воронежской области от 2 декабря 2004 года № 85-ОЗ «Об установлении границ, наделении соответствующим статусом, определении административных центров муниципальных образований Лискинского и Подгоренского районов, образовании в их составе новых муниципальных образований» (Коммуна, 2004, 4 декабря; 2005, 13 января; информационная система «Портал Воронежской области в сети Интернет» (www.govvrn.ru), 2021, 30 марта) следующие изменения:

1) в разделе «Текстовое описание границ Лискинского муниципального района Воронежской области» приложения 1.1:

а) в подразделе V:

- абзац шестьдесят пятый изложить в следующей редакции:

«От точки 44338034 линия границы идет в северо-восточном направлении по западной границе земель лесного фонда (урочище Нижнее Бадорожное) до точки стыка 4434601 границ Лискинского, Острогожского муниципальных районов и городского округа город Нововоронеж.»;

- в абзаце шестьдесят шестом цифры «96771» заменить цифрами «91498»;

- абзац шестьдесят седьмой признать утратившим силу;

б) дополнить подразделом VI следующего содержания:

«VI. Линия прохождения границы Лискинского муниципального района по смежеству с городским округом город Нововоронеж

От точки стыка 4434601 границ Лискинского, Острогожского муниципальных районов и городского округа город Нововоронеж линия границы идет в северо-восточном направлении по западной границе земель лес-

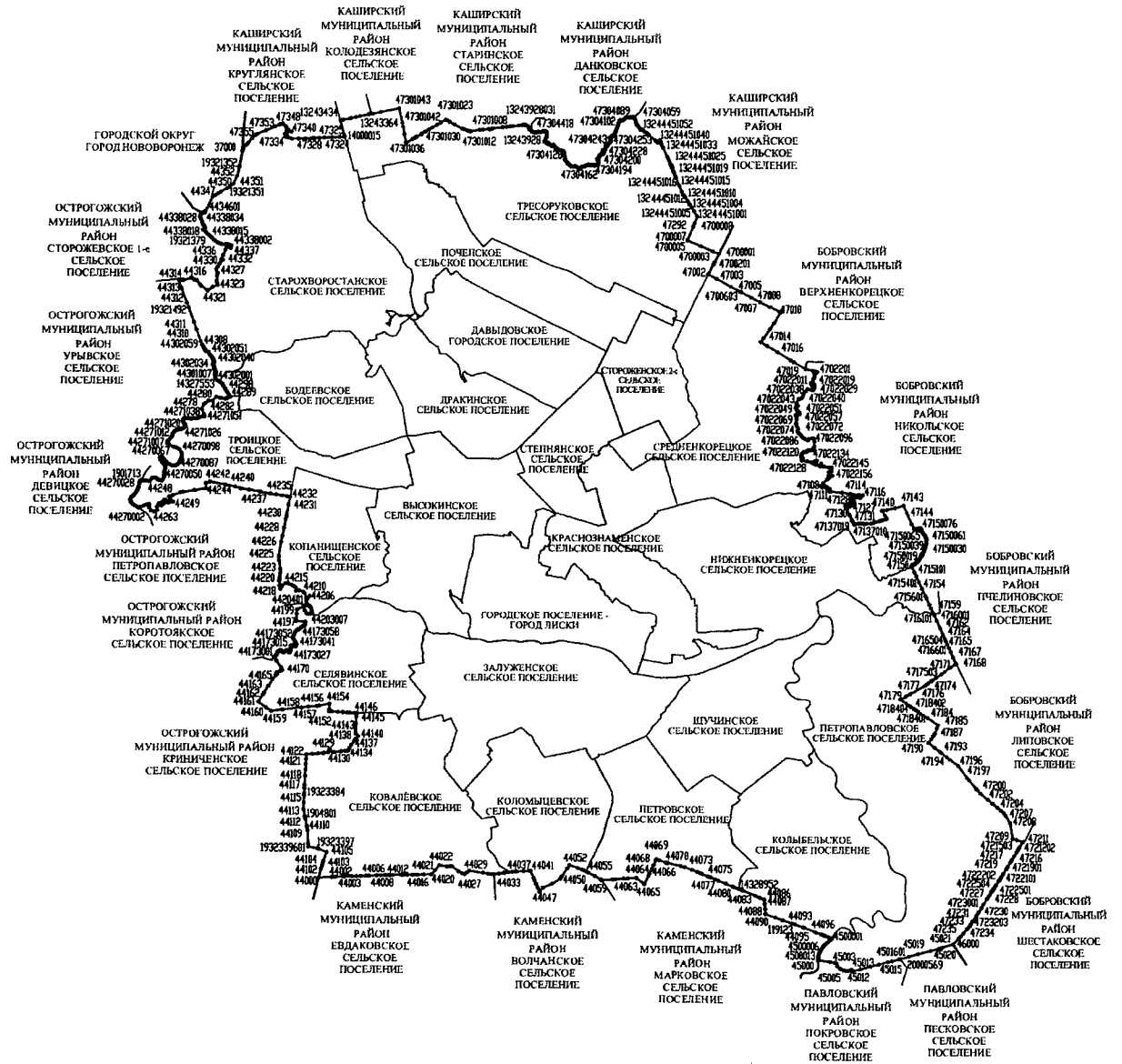
ного фонда (урочище Нижнее Бадорожное, урочище Среднее Бадорожное) до точки стыка 37000 границ Лискинского, Каширского муниципальных районов и городского округа город Нововоронеж.

Протяженность границы Лискинского муниципального района по смежеству с городским округом город Нововоронеж составляет 5273 м.

Общая протяженность границ Лискинского муниципального района составляет 275980 м.»;

2) карту-схему границ Лискинского муниципального района Воронежской области приложения 1.2 изложить в следующей редакции:

«Карта-схема границ Лискинского муниципального района Воронежской области»



»;

3) в разделе «Текстовое описание границ Старохворостанского сельского поселения Лискинского муниципального района Воронежской области» приложения 1.3:

а) в подразделе VII:

- абзац десятый изложить в следующей редакции:

«От точки 44338034 линия границы идет в северо-восточном направлении по западной границе земель лесного фонда (урочище Нижнее Бадорожное) до точки стыка 4434601 границ Старохворостанского сельского поселения, Острогожского муниципального района и городского округа город Нововоронеж.»;

- в абзаце одиннадцатом цифры «23348,4» заменить цифрами «18075,4»;

- абзац двенадцатый признать утратившим силу;

б) дополнить подразделом VIII следующего содержания:

«VIII. Линия прохождения границы Старохворостанского сельского поселения по смежеству с городским округом город Нововоронеж

От точки стыка 4434601 границ Старохворостанского сельского поселения, Острогожского муниципального района и городского округа город Нововоронеж линия границы идет в северо-восточном направлении по западной границе земель лесного фонда (урочище Нижнее Бадорожное, урочище Среднее Бадорожное) до точки стыка 37000 границ Старохворостанского сельского поселения, Каширского муниципального района и городского округа город Нововоронеж.

Протяженность границы Старохворостанского сельского поселения по смежеству с городским округом город Нововоронеж составляет 5273 м.

Общая протяженность границ Старохворостанского сельского поселения составляет 69450 м.»;

4) карту-схему границ Старохворостанского сельского поселения Лискинского муниципального района Воронежской области приложения 1.4 изложить в следующей редакции:

Статья 2

Внести в Закон Воронежской области от 2 декабря 2004 года № 88-ОЗ «Об установлении границ, наделении соответствующим статусом, определении административных центров муниципальных образований Грибановского, Каширского, Острогожского, Семилукского, Таловского, Хохольского районов и города Нововоронеж» (Коммуна, 2004, 4 декабря; 2005, 13 января; 2005, 25 января; 2005, 17 февраля; информационная система «Портал Воронежской области в сети Интернет» (www.govvrn.ru), 2021, 15 декабря) следующие изменения:

1) в разделе «Текстовое описание границ Каширского муниципального района Воронежской области» приложения 2.1:

а) в подразделе IV:

- абзац двадцать девятый изложить в следующей редакции:

«От точки 47348 линия границы идет в юго-западном направлении по северной и западной границам земель лесного фонда (урочище Верхнее Бадорожное) до точки стыка 37000 границ Каширского, Лискинского муниципальных районов и городского округа город Нововоронеж.»;

б) подраздел V признать утратившим силу;

в) подраздел VI изложить в следующей редакции:

«VI. Линия прохождения границы Каширского муниципального района по смежеству с городским округом город Нововоронеж

От точки стыка 37000 границ Каширского, Лискинского муниципальных районов и городского округа город Нововоронеж линия границы идет в северном направлении между лесными кварталами 115 и 116 Нововоронежского участкового лесничества Давыдовского лесничества (земли лесного фонда), затем пересекает грунтовую дорогу до точки 3700004.

От точки 3700004 линия границы идет в общем северо-восточном направлении между лесными кварталами 107 и 108 Нововоронежского участкового лесничества Давыдовского лесничества (земли лесного фонда), далее по землям лесного фонда вдоль восточной стороны полосы отвода подъездной автомобильной дороги к площадкам энергоблоков №№ 6, 7 Нововоронежской АЭС, пересекает грунтовую дорогу, затем по западной стороне лесной полосы, пересекает грунтовую дорогу, далее по сельскохозяйственным угодьям вдоль восточной стороны полосы отвода подъездной автомобильной дороги к площадкам энергоблоков №№ 6, 7 Нововоронежской АЭС, пересекает грунтовую дорогу до точки 3700030.

От точки 3700030 линия границы идет в северо-западном направлении по сельскохозяйственным угодьям вдоль восточной стороны полосы отвода подъездной автомобильной дороги к площадкам энергоблоков №№ 6, 7 Нововоронежской АЭС до точки 3700032.

От точки 3700032 линия границы идет в восточном направлении по сельскохозяйственным угодьям до точки 35116.

От точки 35116 линия границы идет в северо-восточном направлении по грунтовой дороге вдоль южной стороны территории, занятой объектами водоснабжения, до точки 35115.

От точки 35115 линия границы идет в северо-западном направлении по южной границе земель лесного фонда (урочище Полубьяновка) до точки 35114.

От точки 35114 линия границы идет в юго-западном направлении по южной границе земель лесного фонда (урочище Полубьяновка) до точки 35113.

От точки 35113 линия границы в общем северном направлении огибает земли лесного фонда (урочище Полубьяновка) по западной границе до точки 35103.

От точки 35103 линия границы идет в северо-восточном направлении по северной границе земель лесного фонда (урочище Полубьяновка) до точки 35100.

От точки 35100 линия границы идет в юго-восточном направлении по северной границе земель лесного фонда (урочище Полубьяновка) до точки 35095.

От точки 35095 линия границы идет в северо-восточном направлении по южной и восточной сторонам земельных участков садоводческого товарищества «Озон» до точки 35092.

От точки 35092 линия границы идет в западном направлении по восточной стороне земельных участков садоводческого товарищества «Озон» до точки 35091.

От точки 35091 линия границы идет в северном направлении по восточной стороне земельных участков садоводческого товарищества «Озон» до точки стыка 35091001 границ Круглянского, Колодезянского сельских поселений Каширского муниципального района и городского округа город Нововоронеж.

От точки стыка 35091001 линия границы в северном направлении пересекает автомобильную дорогу, далее пересекает Юго-Восточную железную дорогу до точки 35091002.

От точки 35091002 линия границы идет в западном направлении по северной стороне полосы отвода Юго-Восточной железной дороги, пересекает автомобильную дорогу, снова по северной стороне полосы отвода Юго-Восточной железной дороги до точки 35091004.

От точки 35091004 линия границы идет в северо-западном направлении по восточной стороне земельных участков садоводческого товарищества «Озон» до точки 35091009.

От точки 35091009 линия границы идет в северо-восточном направлении по сельскохозяйственным угодьям вдоль южной стороны автомобильной дороги Воронеж – Нововоронеж, пересекает автомобильную дорогу, по западной стороне территории, занятой очистными сооружениями, до точки 35091012.

От точки 35091012 линия границы идет в северо-западном направлении по западной стороне территории, занятой очистными сооружениями, пересекает автомобильную дорогу Воронеж – Нововоронеж, далее по восточной стороне земельных участков садоводческого товарищества «Озон», затем по восточной стороне земельных участков садоводческого товарищества «Росинка» до точки 35091016.

От точки 35091016 линия границы идет в северо-восточном направлении по восточной стороне земельных участков садоводческого товарищества «Росинка», по полосе отвода автомобильной дороги Воронеж – Нововоронеж до точки 35091019.

От точки 35091019 линия границы идет в северо-западном направлении по западной стороне полосы отвода автомобильной дороги Воронеж – Нововоронеж, далее по восточной стороне земельных участков садоводческого товарищества «Росинка», затем по грунтовой дороге вдоль восточной стороны земельных участков садоводческого товарищества «Росинка» до точки 35091025.

От точки 35091025 линия границы идет в юго-западном направлении по грунтовой дороге вдоль восточной стороны земельных участков садоводческого товарищества «Росинка» до точки 35091046.

От точки 35091046 линия границы идет в общем северном направлении по грунтовой дороге вдоль восточной стороны земельных участков садоводческого товарищества «Росинка», пересекает овраг, по лесной полосе, по сельскохозяйственным угодьям до точки 35065.

От точки 35065 линия границы идет в юго-западном направлении по сельскохозяйственным угодьям, затем по северной стороне земельных участков садоводческого товарищества «Росинка», по грунтовой дороге, далее пересекает автомобильную дорогу «Воронеж – Нововоронеж» – Олень-Колодезь – Каменно-Верховка, затем по северной стороне автомобильной дороги «Воронеж – Нововоронеж» – Олень-Колодезь – Каменно-Верховка до точки 1324083706.

От точки 1324083706 линия границы в общем южном направлении пересекает автомобильную дорогу, далее идет по землям лесного фонда (урочище Олень-Колодезное) вдоль западной стороны автомобильной дороги, затем по землям лесного фонда (урочище Олень-Колодезное), далее по восточной стороне земель лесного фонда (урочище Олень-Колодезное) вдоль западной стороны автомобильной дороги, снова по землям лесного фонда (урочище Олень-Колодезное) до точки 35055.

От точки 35055 линия границы идет в юго-западном направлении по землям лесного фонда (урочище Олень-Колодезное) до точки 35054.

От точки 35054 линия границы идет в юго-восточном направлении по землям лесного фонда (урочище Олень-Колодезное) до точки 35053.

От точки 35053 линия границы идет в юго-западном направлении по землям лесного фонда (урочище Олень-Колодезное), далее по грунтовой дороге вдоль северной стороны земельных участков садоводческого това-

рищества «Отдых», вновь по землям лесного фонда (урочище Олень-Колодезное) до точки 35050.

От точки 35050 линия границы идет в общем северо-западном направлении по землям лесного фонда (урочище Олень-Колодезное) до точки 35046.

От точки 35046 линия границы идет в общем северо-восточном направлении по землям лесного фонда (урочище Олень-Колодезное) вдоль территории, занятой объектами водоснабжения, до точки 35041.

От точки 35041 линия границы идет в северо-западном направлении по землям лесного фонда (урочище Олень-Колодезное) вдоль территории, занятой объектами водоснабжения, до точки 35040.

От точки 35040 линия границы идет в общем юго-западном направлении по землям лесного фонда (урочище Олень-Колодезное) вдоль территории, занятой объектами водоснабжения, до точки 35035.

От точки 35035 линия границы идет в северо-западном направлении по землям лесного фонда (урочище Олень-Колодезное) вдоль территории, занятой объектами водоснабжения, до точки 35033.

От точки 35033 линия границы идет в северо-восточном направлении по землям лесного фонда (урочище Олень-Колодезное) вдоль территории, занятой объектами водоснабжения, до точки 35032.

От точки 35032 линия границы идет в северо-западном направлении по землям лесного фонда (урочище Олень-Колодезное) вдоль территории, занятой объектами водоснабжения, до точки 35031.

От точки 35031 линия границы идет в общем южном направлении по землям лесного фонда (урочище Олень-Колодезное) вдоль территории, занятой объектами водоснабжения, по землям лесного фонда (урочище Олень-Колодезное) до точки 34700026.

От точки 34700026 линия границы идет в юго-западном направлении по южной стороне земель лесного фонда (урочище Олень-Колодезное) вдоль северной стороны гаражного кооператива, далее по южной стороне земель лесного фонда (урочище Олень-Колодезное) вдоль северной стороны приусадебных земельных участков по улице Сосновая города Нововоронеж, по южной стороне земель лесного фонда (урочище Олень-Колодезное) вдоль улицы Сосновая города Нововоронеж до точки 3501903.

От точки 3501903 линия границы идет в общем северном направлении по южной и западной сторонам земель лесного фонда (урочище Олень-Колодезное) до точки стыка 35017 границ Колодезянского, Каменно-Верховского сельских поселений Каширского муниципального района и городского округа город Нововоронеж.

От точки стыка 35017 линия границы идет в общем западном направлении по западной стороне земель лесного фонда (урочище Олень-Колодезное) до точки 35009.

От точки 35009 линия границы идет в северо-западном направлении по западной стороне земель лесного фонда (урочище Олень-Колодезное) до точки 35008.

От точки 35008 линия границы идет в юго-западном направлении по западной стороне земель лесного фонда (урочище Олень-Колодезное) до точки 35007.

От точки 35007 линия границы идет в северо-западном направлении по западной стороне земель лесного фонда (урочище Олень-Колодезное) до точки 35003.

От точки 35003 линия границы идет в юго-западном направлении по южной стороне земель лесного фонда (урочище Госполоса), пересекает автомобильную дорогу Подъезд к г. Нововоронежу, затем по северной стороне лесного массива, далее по северной стороне земельных участков садоводческого товарищества «Здоровье», по восточной стороне полосы отвода автомобильной дороги «Воронеж – Нововоронеж» – «Воронеж – Луганск» до точки 35001001.

От точки 35001001 линия границы идет в юго-восточном направлении по древесно-кустарниковой растительности, по сельскохозяйственным угодьям, снова по древесно-кустарниковой растительности до точки стыка 35000 границ Каширского, Хохольского муниципальных районов и городского округа город Нововоронеж.

Протяженность границы Каширского муниципального района по смежеству с городским округом город Нововоронеж составляет 37068,1 м.»;

г) в абзаце шестом подраздела VIII цифры «220557,5» заменить цифрами «212514,4»;

2) в приложении 2.2:

а) карту-схему границ Каширского муниципального района Воронежской области изложить в следующей редакции:

б) в перечне координат характерных точек границ Каширского муниципального района Воронежской области:

- строки 1674 – 1705 изложить в следующей редакции:

«

1674	3700001	468757.59	1303331.90
1675	3700002	468962.43	1303315.86
1676	3700003	469253.76	1303331.74
1677	3700004	469933.59	1303362.25
1678	3700005	471016.55	1303491.12
1679	3700006	471274.79	1303518.01
1680	3700007	471518.01	1303555.76
1681	3700008	471634.44	1303581.26
1682	3700009	471650.29	1303613.29
1683	3700010	471673.72	1303618.31
1684	3700011	471708.71	1303598.09
1685	3700012	471789.30	1303617.11
1686	3700013	472005.25	1303674.04
1687	3700014	472185.89	1303737.73
1688	3700015	472375.23	1303787.88
1689	3700016	472654.94	1303858.90
1690	3700017	472910.71	1303927.93
1691	3700018	472955.28	1303947.83
1692	3700019	472960.88	1303949.49
1693	3700020	472995.92	1303955.27
1694	3700021	473148.02	1303990.03
1695	3700022	473311.44	1304043.47
1696	3700023	473317.58	1304057.51
1697	3700024	473331.80	1304061.00

1698	3700025	473342.75	1304047.78
1699	3700026	473351.69	1304050.49
1700	3700027	473356.89	1304052.07
1701	3700028	473363.28	1304054.01
1702	3700029	473371.06	1304056.37
1703	3700030	473422.54	1304059.43
1704	3700031	473490.92	1304047.96
1705	3700032	473569.24	1304020.89

»;

- строки 1706 – 1718 исключить;

- строку 1841 изложить в следующей редакции:

«

1841	3506201	479295.05	1304149.82
------	---------	-----------	------------

»;

- строки 1910 – 1911 изложить в следующей редакции:

«

1910	3501801	477035.02	1300815.52
1911	3501802	477385.80	1300847.94

»;

3) в разделе «Текстовое описание границ Круглянского сельского поселения Каширского муниципального района Воронежской области» приложения 2.3:

а) подраздел III признать утратившим силу;

б) подраздел IV изложить в следующей редакции:

«IV. Линия прохождения границы Круглянского сельского поселения по смежеству с городским округом город Нововоронеж

От точки стыка 37000 границ Круглянского сельского поселения, Лискинского муниципального района и городского округа город Нововоронеж линия границы идет в северном направлении между лесными кварталами 115 и 116 Нововоронежского участкового лесничества Давыдовского лесничества (земли лесного фонда), затем пересекает грунтовую дорогу до точки 3700004.

От точки 3700004 линия границы идет в общем северо-восточном направлении между лесными кварталами 107 и 108 Нововоронежского участкового лесничества Давыдовского лесничества (земли лесного фонда), далее по землям лесного фонда вдоль восточной стороны полосы отвода подъездной автомобильной дороги к площадкам энергоблоков №№ 6,

7 Нововоронежской АЭС, пересекает грунтовую дорогу, затем по западной стороне лесной полосы, пересекает грунтовую дорогу, далее по сельскохозяйственным угодьям вдоль восточной стороны полосы отвода подъездной автомобильной дороги к площадкам энергоблоков №№ 6, 7 Нововоронежской АЭС, пересекает грунтовую дорогу до точки 3700030.

От точки 3700030 линия границы идет в северо-западном направлении по сельскохозяйственным угодьям вдоль восточной стороны полосы отвода подъездной автомобильной дороги к площадкам энергоблоков №№ 6, 7 Нововоронежской АЭС до точки 3700032.

От точки 3700032 линия границы идет в восточном направлении по сельскохозяйственным угодьям до точки 35116.

От точки 35116 линия границы идет в северо-восточном направлении по грунтовой дороге вдоль южной стороны территории, занятой объектами водоснабжения, до точки 35115.

От точки 35115 линия границы идет в северо-западном направлении по южной границе земель лесного фонда (урочище Полубьяновка) до точки 35114.

От точки 35114 линия границы идет в юго-западном направлении по южной границе земель лесного фонда (урочище Полубьяновка) до точки 35113.

От точки 35113 линия границы в общем северном направлении огибает земли лесного фонда (урочище Полубьяновка) по западной границе до точки 35103.

От точки 35103 линия границы идет в северо-восточном направлении по северной границе земель лесного фонда (урочище Полубьяновка) до точки 35100.

От точки 35100 линия границы идет в юго-восточном направлении по северной границе земель лесного фонда (урочище Полубьяновка) до точки 35095.

От точки 35095 линия границы идет в северо-восточном направлении по южной и восточной сторонам земельных участков садоводческого товарищества «Озон» до точки 35092.

От точки 35092 линия границы идет в западном направлении по восточной стороне земельных участков садоводческого товарищества «Озон» до точки 35091.

От точки 35091 линия границы идет в северном направлении по восточной стороне земельных участков садоводческого товарищества «Озон» до точки стыка 35091001 границ Круглянского, Колодезянского сельских поселений и городского округа город Нововоронеж.

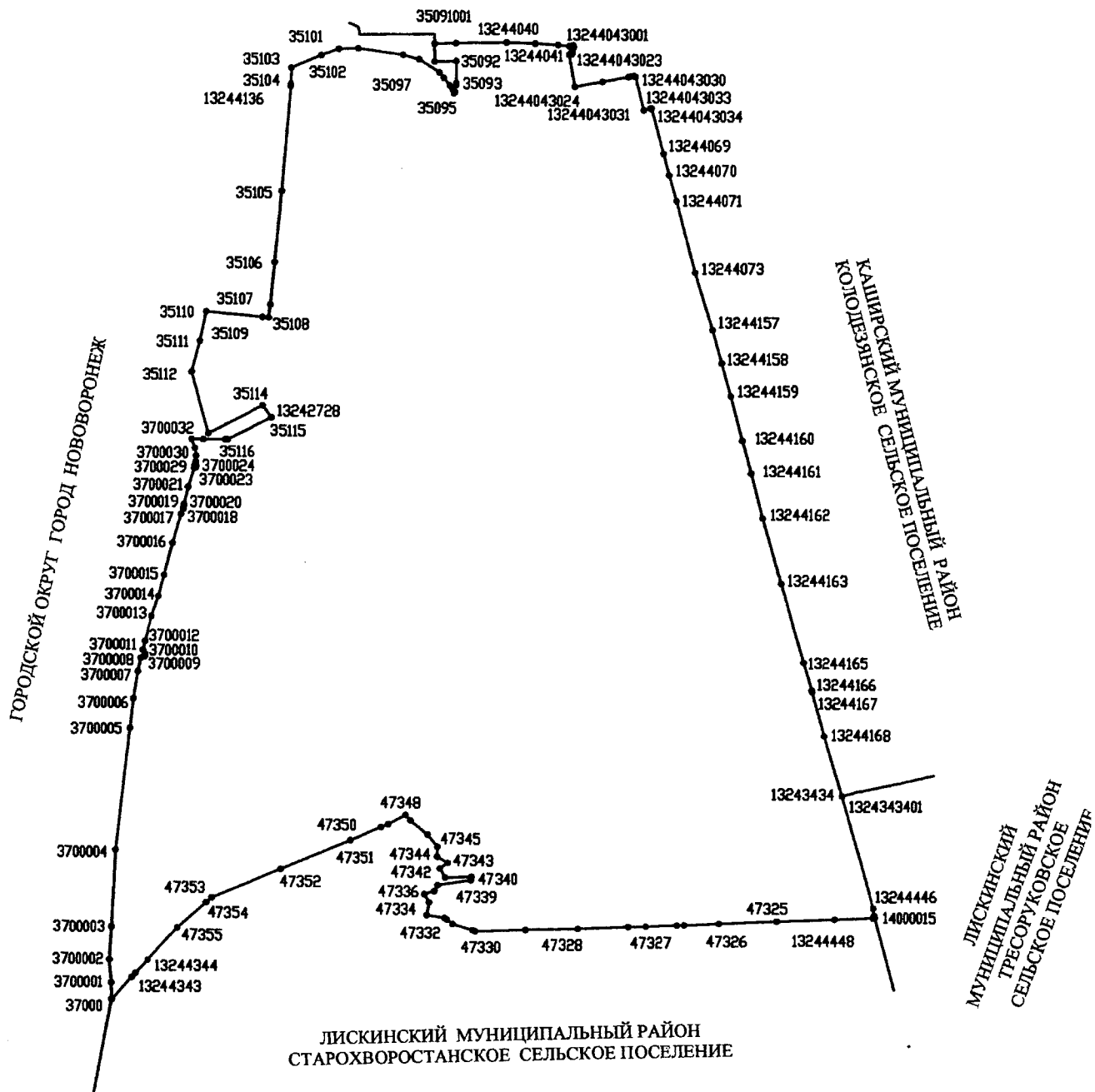
Протяженность границы Круглянского сельского поселения по смежеству с городским округом город Нововоронеж составляет 12590,1 м.

Общая протяженность границ Круглянского сельского поселения составляет 31277,8 м.»;

4) в приложении 2.4:

а) карту-схему границ Круглянского сельского поселения Каширского муниципального района Воронежской области изложить в следующей редакции:

«Карта-схема границ Круглянского сельского поселения Каширского муниципального района Воронежской области



»;

б) в перечне координат характерных точек границ Круглянского сельского поселения Каширского муниципального района Воронежской области:

- строки 119 – 150 изложить в следующей редакции:

«

119	3700001	468757.59	1303331.90
120	3700002	468962.43	1303315.86
121	3700003	469253.76	1303331.74
122	3700004	469933.59	1303362.25
123	3700005	471016.55	1303491.12
124	3700006	471274.79	1303518.01
125	3700007	471518.01	1303555.76
126	3700008	471634.44	1303581.26
127	3700009	471650.29	1303613.29
128	3700010	471673.72	1303618.31
129	3700011	471708.71	1303598.09
130	3700012	471789.30	1303617.11
131	3700013	472005.25	1303674.04
132	3700014	472185.89	1303737.73
133	3700015	472375.23	1303787.88
134	3700016	472654.94	1303858.90
135	3700017	472910.71	1303927.93
136	3700018	472955.28	1303947.83
137	3700019	472960.88	1303949.49
138	3700020	472995.92	1303955.27
139	3700021	473148.02	1303990.03
140	3700022	473311.44	1304043.47
141	3700023	473317.58	1304057.51
142	3700024	473331.80	1304061.00
143	3700025	473342.75	1304047.78
144	3700026	473351.69	1304050.49

145	3700027	473356.89	1304052.07
146	3700028	473363.28	1304054.01
147	3700029	473371.06	1304056.37
148	3700030	473422.54	1304059.43
149	3700031	473490.92	1304047.96
150	3700032	473569.24	1304020.89

»;

- строки 151 – 163 исключить;

5) в разделе «Текстовое описание границ Острогожского муниципального района Воронежской области» приложения 3.1:

а) подраздел II изложить в следующей редакции:

«II. Линия прохождения границы Острогожского муниципального района по смежеству с городским округом город Нововоронеж

От точки стыка 36000 границ Острогожского, Хохольского муниципальных районов и городского округа город Нововоронеж линия границы идет в северо-восточном направлении по реке Дон, по древесно-кустарниковой растительности, по сельскохозяйственным угодьям, снова по древесно-кустарниковой растительности, по сельскохозяйственным угодьям, пересекает озеро, вновь по древесно-кустарниковой растительности до точки 48013.

От точки 48013 линия границы идет в юго-восточном направлении по западной стороне рыбного хозяйства, далее по древесно-кустарниковой растительности до точки стыка 4434601 границ Острогожского, Лискинского муниципальных районов и городского округа город Нововоронеж.

Протяженность границы Острогожского муниципального района по смежеству с городским округом город Нововоронеж составляет 3480,4 м.»;

б) подраздел III признать утратившим силу;

в) в подразделе IV:

- абзац первый изложить в следующей редакции:

«От точки стыка 4434601 границ Острогожского, Лискинского муниципальных районов и городского округа город Нововоронеж линия границы идет в юго-западном направлении по западной границе земель лесного фонда (урочище Нижнее Бадорожное) до точки 44338034.»;

- в абзаце шестьдесят шестом цифры «96771» заменить цифрами «91498»;

г) в абзаце тридцать втором подраздела VII цифры «329627,5» заменить цифрами «317440,8»;

б) в приложении 3.2:

а) карту-схему границ Острогожского муниципального района Воронежской области изложить в следующей редакции:

б) в перечне координат характерных точек границ Острогожского муниципального района Воронежской области строки 116 – 152 исключить;

7) в разделе «Текстовое описание границ Storожевского 1-го сельского поселения Острогожского муниципального района Воронежской области» приложения 3.3:

а) подраздел II изложить в следующей редакции:

«II. Линия прохождения границы Storожевского 1-го сельского поселения по смежеству с городским округом город Нововоронеж

От точки стыка 36000 границ Storожевского 1-го сельского поселения, Хохольского муниципального района и городского округа город Нововоронеж линия границы идет в северо-восточном направлении по реке Дон, по древесно-кустарниковой растительности, по сельскохозяйственным угодьям, снова по древесно-кустарниковой растительности, по сельскохозяйственным угодьям, пересекает озеро, вновь по древесно-кустарниковой растительности до точки 48013.

От точки 48013 линия границы идет в юго-восточном направлении по западной стороне рыбного хозяйства, далее по древесно-кустарниковой растительности до точки стыка 4434601 границ Storожевского 1-го сельского поселения, городского округа город Нововоронеж и Лискинского муниципального района.

Протяженность границы Storожевского 1-го сельского поселения по смежеству с городским округом город Нововоронеж составляет 3480,4 м.»;

б) подраздел III признать утратившим силу;

в) в подразделе IV:

- абзац первый изложить в следующей редакции:

«От точки стыка 4434601 границ Storожевского 1-го сельского поселения, городского округа город Нововоронеж и Лискинского муниципального района линия границы идет в юго-западном направлении по западной границе земель лесного фонда (урочище Нижнее Бадорожное) до точки 44338034.»;

- в абзаце десятом цифры «15313,9» заменить цифрами «10040,9»;

г) в абзаце третьем подраздела VI цифры «44583,6» заменить цифрами «32380,1»;

8) в приложении 3.4:

а) карту-схему границ Storожевского 1-го сельского поселения Острогожского муниципального района Воронежской области изложить в следующей редакции:

б) в перечне координат характерных точек границ Сторожевского 1-го сельского поселения Острогожского муниципального района Воронежской области строки 70 – 106 исключить;

9) в разделе «Текстовое описание границ городского округа город Нововоронеж Воронежской области» приложения 7.1:

а) в подразделе I:

- абзацы сороковой – сорок третий изложить в следующей редакции:

«От точки 35116 линия границы идет в западном направлении по сельскохозяйственным угодьям до точки 3700032.

От точки 3700032 линия границы идет в юго-восточном направлении по сельскохозяйственным угодьям вдоль восточной стороны полосы отвода подъездной автомобильной дороги к площадкам энергоблоков №№ 6, 7 Нововоронежской АЭС до точки 3700030.

От точки 3700030 линия границы в общем юго-западном направлении пересекает грунтовую дорогу, далее идет по сельскохозяйственным угодьям вдоль восточной стороны полосы отвода подъездной автомобильной дороги к площадкам энергоблоков №№ 6, 7 Нововоронежской АЭС, пересекает грунтовую дорогу, по западной стороне лесной полосы, пересекает грунтовую дорогу, затем по землям лесного фонда вдоль восточной стороны полосы отвода подъездной автомобильной дороги к площадкам энергоблоков №№ 6, 7 Нововоронежской АЭС, далее между лесными кварталами 107 и 108 Нововоронежского участкового лесничества Давыдовского лесничества (земли лесного фонда) до точки 3700004.

От точки 3700004 линия границы в южном направлении пересекает грунтовую дорогу, далее идет между лесными кварталами 115 и 116 Нововоронежского участкового лесничества Давыдовского лесничества (земли лесного фонда) до точки стыка 37000 границ городского округа город Нововоронеж и Каширского, Лискинского муниципальных районов.»;

- абзацы сорок четвертый – сорок шестой признать утратившими силу;

- в абзаце сорок седьмом цифры «41219,5» заменить цифрами «37068,1»;

б) дополнить подразделом I¹ следующего содержания:

«I¹. Линия прохождения границы городского округа город Нововоронеж по смежеству с Лискинским муниципальным районом

От точки стыка 37000 границ городского округа город Нововоронеж и Каширского, Лискинского муниципальных районов линия границы идет в юго-западном направлении по западной границе земель лесного фонда (урочище Среднее Бадорожное, урочище Нижнее Бадорожное) до точки стыка 4434601 границ городского округа город Нововоронеж и Лискинского, Острогожского муниципальных районов.

Протяженность границы городского округа город Нововоронеж по смежеству с Лискинским муниципальным районом составляет 5273,0 м.»;

в) подраздел II изложить в следующей редакции:

«II. Линия прохождения границы городского округа город Нововоронеж по смежеству с Острогожским муниципальным районом

От точки стыка 4434601 границ городского округа город Нововоронеж и Лискинского, Острогожского муниципальных районов линия границы идет в северо-западном направлении по древесно-кустарниковой растительности, далее по западной стороне рыбного хозяйства до точки 48013.

От точки 48013 линия границы идет в юго-западном направлении по древесно-кустарниковой растительности, пересекает озеро, затем по сельскохозяйственным угодьям, снова по древесно-кустарниковой растительности, по сельскохозяйственным угодьям, по древесно-кустарниковой растительности и далее по реке Дон до точки стыка 36000 границ городского округа город Нововоронеж, Острогожского и Хохольского муниципальных районов.

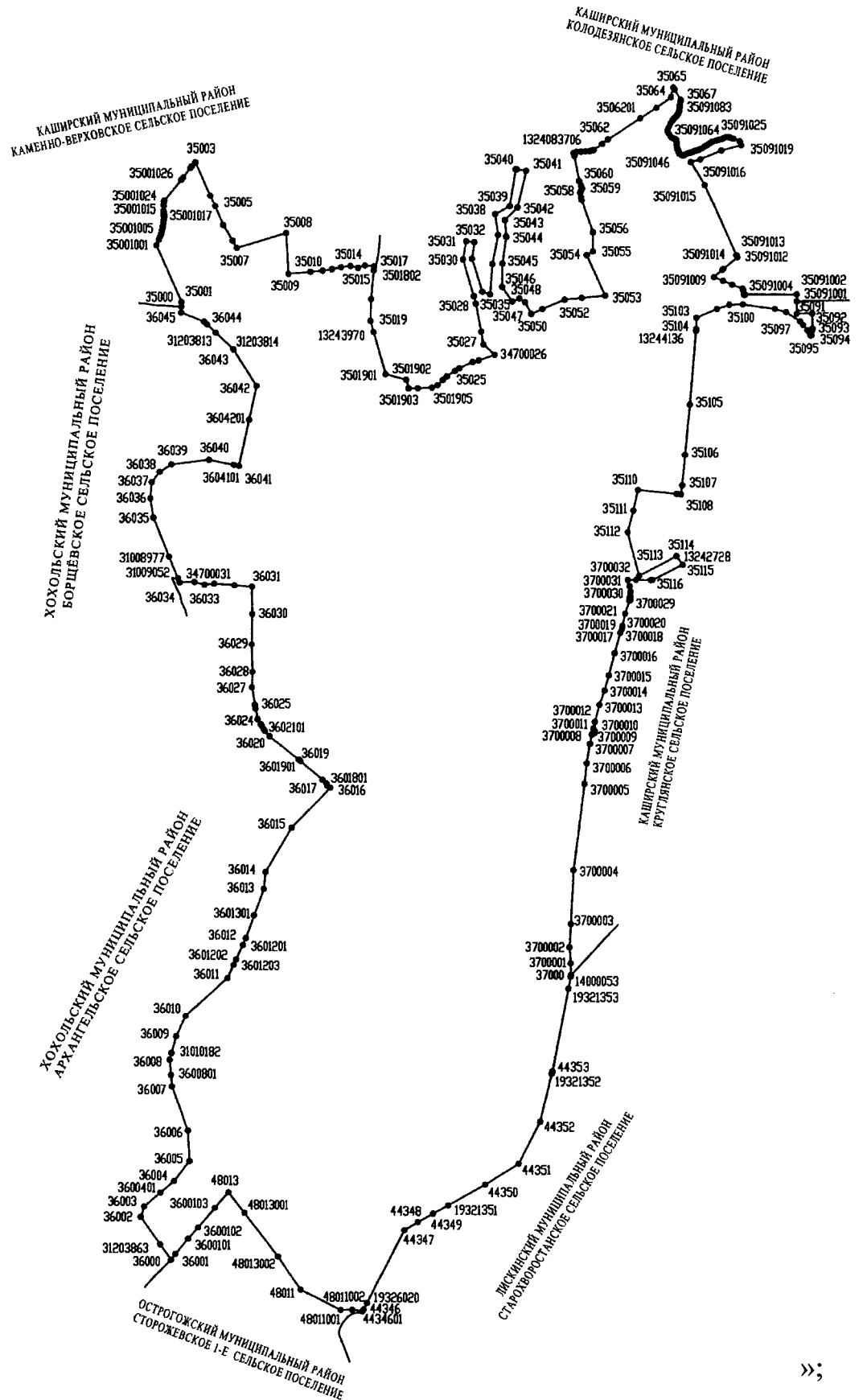
Протяженность границы городского округа город Нововоронеж по смежеству с Острогожским муниципальным районом составляет 3480,4 м.»;

г) в абзаце девятом подраздела III цифры «63509,5» заменить цифрами «61592,5»;

10) в приложении 7.2:

а) карту-схему границ городского округа город Нововоронеж Воронежской области изложить в следующей редакции:

«Карта-схема границ городского округа город Нововоронеж Воронежской области



б) в перечне координат характерных точек границ городского округа город Нововоронеж Воронежской области:

- строки 52 – 53 изложить в следующей редакции:

«

52	3501802	477385.80	1300847.94
53	3501801	477035.02	1300815.52

»;

- строку 122 изложить в следующей редакции:

«

122	3506201	479295.05	1304149.82
-----	---------	-----------	------------

»;

- строки 245 – 291 изложить в следующей редакции:

«

245	3700032	473569.24	1304020.89
246	3700031	473490.92	1304047.96
247	3700030	473422.54	1304059.43
248	3700029	473371.06	1304056.37
249	3700028	473363.28	1304054.01
250	3700027	473356.89	1304052.07
251	3700026	473351.69	1304050.49
252	3700025	473342.75	1304047.78
253	3700024	473331.80	1304061.00
254	3700023	473317.58	1304057.51
255	3700022	473311.44	1304043.47
256	3700021	473148.02	1303990.03
257	3700020	472995.92	1303955.27
258	3700019	472960.88	1303949.49
259	3700018	472955.28	1303947.83
260	3700017	472910.71	1303927.93
261	3700016	472654.94	1303858.90
262	3700015	472375.23	1303787.88

263	3700014	472185.89	1303737.73
264	3700013	472005.25	1303674.04
265	3700012	471789.30	1303617.11
266	3700011	471708.71	1303598.09
267	3700010	471673.72	1303618.31
268	3700009	471650.29	1303613.29
269	3700008	471634.44	1303581.26
270	3700007	471518.01	1303555.76
271	3700006	471274.79	1303518.01
272	3700005	471016.55	1303491.12
273	3700004	469933.59	1303362.25
274	3700003	469253.76	1303331.74
275	3700002	468962.43	1303315.86
276	3700001	468757.59	1303331.90
277	37000	468609.29	1303335.53
278	14000053	468590.56	1303332.06
279	19321353	468438.63	1303303.89
280	44353	467403.12	1303111.94
281	19321352	467372.67	1303104.94
282	44352	466763.91	1302965.09
283	44351	466231.39	1302702.05
284	44350	465963.22	1302288.60
285	19321351	465697.10	1301825.37
286	44349	465591.58	1301641.70
287	44348	465483.54	1301451.55
288	44347	465379.27	1301285.94
289	19326020	464464.14	1300823.72

290	44346	464383.36	1300782.91
291	4434601	464359.85	1300768.67

»;

- строку 339 изложить в следующей редакции:

«

339	3602602	471980.70	1299374.69
-----	---------	-----------	------------

».

Статья 3

Настоящий Закон Воронежской области вступает в силу по истечении 10 дней после дня его официального опубликования.

Губернатор Воронежской области

09.06.2023

58-03

г. Воронеж



А.В. Гусев