



ПРАВИТЕЛЬСТВО ВОРОНЕЖСКОЙ ОБЛАСТИ

ПОСТАНОВЛЕНИЕ

от 29 июня 2023 г. № 451

г. Воронеж

**О внесении изменений в
постановление Правительства
Воронежской области от 14.03.2017
№ 176**

В соответствии с Градостроительным кодексом Российской Федерации, Законом Воронежской области от 07.07.2006 № 61-ОЗ «О регулировании градостроительной деятельности в Воронежской области» Правительство Воронежской области **п о с т а н о в л я е т**:

1. Внести в постановление Правительства Воронежской области от 14.03.2017 № 176 «Об утверждении проекта планировки территории, ограниченной Вогрэсовским мостом, ул. Брусилова, Ленинским проспектом и ул. Димитрова в г. Воронеж, предусматривающего размещение объектов регионального значения (спортивного комплекса «Центр по гребле на байдарках и каноэ» и спортивного комплекса - центра по спортивной гимнастике), с учетом комплексного развития прилегающей территории» (в редакции постановлений Правительства Воронежской области от 09.06.2018 № 529, от 22.11.2019 № 1130) следующие изменения:

1.1. В преамбуле слово «правительство» в соответствующем падеже заменить словом «Правительство» в соответствующем падеже.

1.2. Пункт 2 признать утратившим силу.

1.3. В пункте 3 слова «заместителя председателя правительства Воронежской области Шабалатова В.А.» заменить словами «заместителя председателя Правительства Воронежской области Кузнецова К.Ю.».

1.4. В проекте планировки территории, ограниченной Вогрэсовским мостом, ул. Брусилова, Ленинским проспектом и ул. Димитрова в г. Воронеже, предусматривающем размещение объектов регионального значения (спортивного комплекса «Центр по гребле на байдарках и каноэ» и спортивного комплекса - центра по спортивной гимнастике) с учетом комплексного развития прилегающей территории:

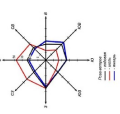
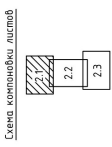
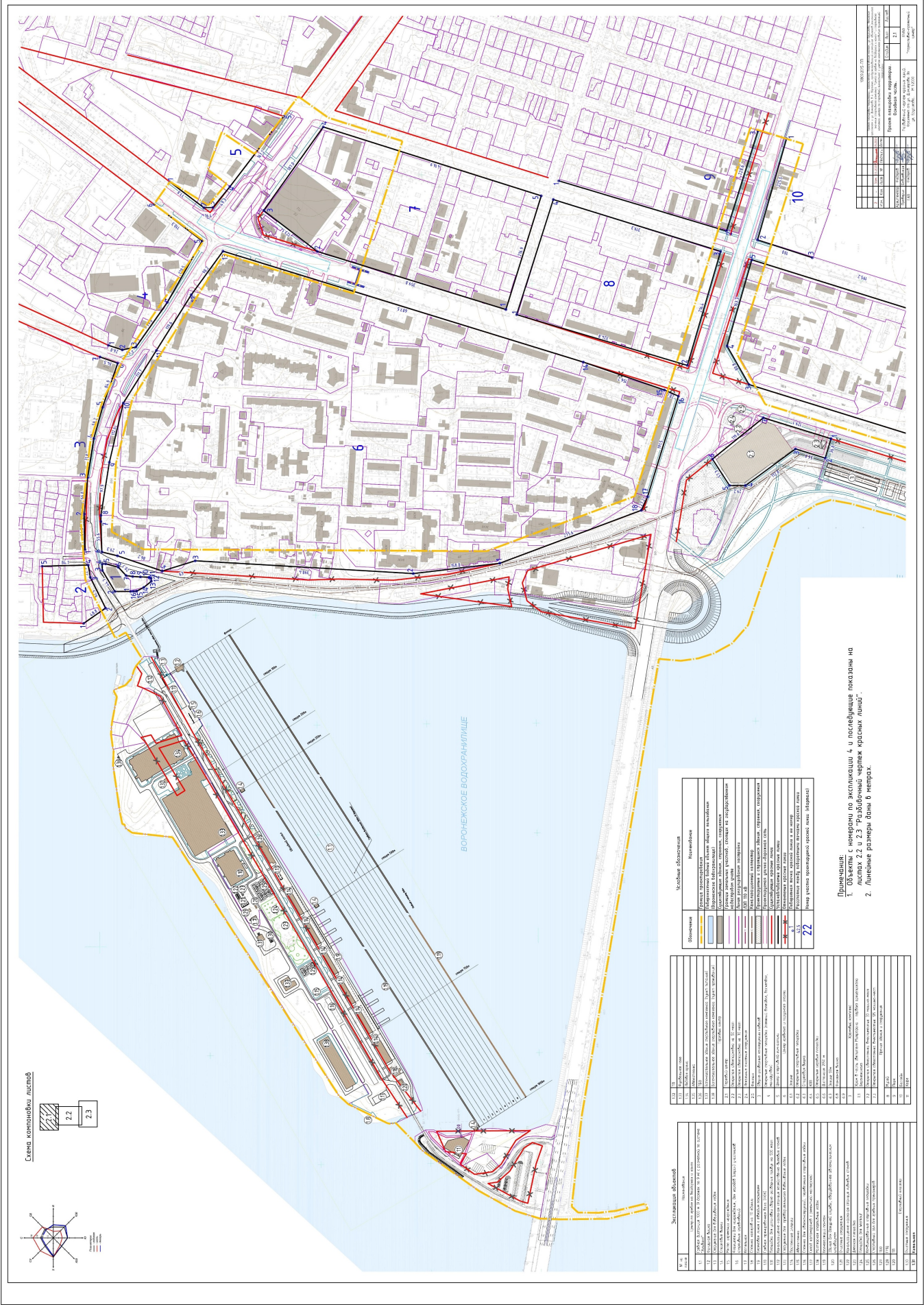
1.4.1. В грифе утверждения слово «правительства» заменить словом «Правительства».

1.4.2. Раздел 1 основной части изложить в следующей редакции:

«1. Чертежи планировки территории

Условные обозначения

| Обозначение | Наименование |
|-------------|---|
| | Граница проектирования |
| | Существующие здания, строения, сооружения |
| | Границы земельных участков, стоящих на государственном кадастровом учете |
| | ЛЭП 10 кВ |
| | Канализационный коллектор |
| | Проектируемые и строящиеся здания, строения, сооружения |
| | Установленные красные линии |
| | Проектируемая улично-дорожная сеть |
| | Проектируемая застройка |
| | Проектируемые прогуляры и пешеходные дорожки |
| | Проектируемый веломаршрут |
| | Перспективная территория городских пляжей |
| | Зона планируемого размещения объектов капитального строительства регионального значения / прочих объектов |
| | Зона индивидуальной жилой застройки ИЖ |
| | Зона среднеэтажной жилой застройки ЖС |
| | Зона нового строительства многоэтажной жилой застройки ЖМ(н) |
| | Зона реконструкции многоэтажной жилой застройки ЖМ(р) |
| | Зона нового размещения многоэтажной жилой застройки ЖМ(н) |
| | Зона смешанной общественно-деловой застройки ОДМ |
| | Зона общественно-деловой коммерческой застройки ОДК |
| | Зона социально-бытовой общественно-деловой застройки ОДС |
| | Зона общественно-деловой застройки обслуживания производства и предпринимательства ОДП |
| | Зона специализированной общественно-деловой застройки ОДС |
| | Зона особого размещения специализированной общественно-деловой застройки ОДС(о) |
| | Зона производственно-канцелярной застройки ПК |
| | Зона производственно-индустриальной застройки ПИ |
| | Зона специализированных объектов инженерной, транспортной, производственной инфраструктуры ПИ |
| | Специальная зона размещения режиссерских объектов СП |
| | Зона рекреационно-туристического размещения РТ |
| | Зона рекреационного размещения озелененных территорий Р |
| | Зона улично-дорожной сети Т |
| | Земли, покрытые твердыми почками Водич |
| | Иномер проектного объекта по эксплуатации |
| | Проектируемый надземный пешеходный переход |
| | Линия разуплотнения застройки |
| | Проектируемая улично-дорожная сеть |
| | Существующие красные линии |
| | Установленные красные линии |
| | Отменяемые красные линии |
| | Поворотная точка красной линии и ее номер |
| | Расстояние между поворотными точками красной линии |
| | Иномер участка проектируемой красной линии (квартал) |
| | Поверхностный водный объект общего пользования (Верховинское водохранилище) |



| Штриховка | Числовые обозначения |
|-----------|----------------------|
| [Symbol] | 1 |
| [Symbol] | 2 |
| [Symbol] | 3 |
| [Symbol] | 4 |
| [Symbol] | 5 |
| [Symbol] | 6 |
| [Symbol] | 7 |
| [Symbol] | 8 |
| [Symbol] | 9 |
| [Symbol] | 10 |
| [Symbol] | 11 |
| [Symbol] | 12 |
| [Symbol] | 13 |
| [Symbol] | 14 |
| [Symbol] | 15 |
| [Symbol] | 16 |
| [Symbol] | 17 |
| [Symbol] | 18 |
| [Symbol] | 19 |
| [Symbol] | 20 |
| [Symbol] | 21 |
| [Symbol] | 22 |

| № п/п | Экспозиция объектов |
|-------|---------------------|
| 1 | Объект 1 |
| 2 | Объект 2 |
| 3 | Объект 3 |
| 4 | Объект 4 |
| 5 | Объект 5 |
| 6 | Объект 6 |
| 7 | Объект 7 |
| 8 | Объект 8 |
| 9 | Объект 9 |
| 10 | Объект 10 |
| 11 | Объект 11 |
| 12 | Объект 12 |
| 13 | Объект 13 |
| 14 | Объект 14 |
| 15 | Объект 15 |
| 16 | Объект 16 |
| 17 | Объект 17 |
| 18 | Объект 18 |
| 19 | Объект 19 |
| 20 | Объект 20 |
| 21 | Объект 21 |
| 22 | Объект 22 |

| № п/п | Экспозиция объектов |
|-------|---------------------|
| 1 | Объект 1 |
| 2 | Объект 2 |
| 3 | Объект 3 |
| 4 | Объект 4 |
| 5 | Объект 5 |
| 6 | Объект 6 |
| 7 | Объект 7 |
| 8 | Объект 8 |
| 9 | Объект 9 |
| 10 | Объект 10 |
| 11 | Объект 11 |
| 12 | Объект 12 |
| 13 | Объект 13 |
| 14 | Объект 14 |
| 15 | Объект 15 |
| 16 | Объект 16 |
| 17 | Объект 17 |
| 18 | Объект 18 |
| 19 | Объект 19 |
| 20 | Объект 20 |
| 21 | Объект 21 |
| 22 | Объект 22 |

Примечания:
 1. Объекты 6, 9, 10 и 11 по экспозиции 4, и последующие показаны по листам 2.2 и 2.3 - разбивочный чертеж красных линий.
 2. Линейные размеры даны в метрах.

| | | |
|-------------|-------------|-------------|
| Исполнитель | Проверенный | Инженер |
| С.И.Иванов | А.В.Петров | С.В.Сидоров |
| Архитектор | Инженер | Инженер |
| № документа | № листа | № листа |
| 1000/0000 | 0000 | 0000 |

1.4.3. В разделе 2 основной части:

1.4.3.1. В подразделе 2.2:

1.4.3.1.1. Абзацы девятый - четырнадцатый изложить в следующей редакции:

«- охранный зона объектов электроэнергетики. Ограничения на деятельность в охранных зонах устанавливаются в пределах, предусмотренных постановлением Правительства Российской Федерации от 24.02.2009 № 160 «О порядке установления охранных зон объектов электросетевого хозяйства и особых условий использования земельных участков, расположенных в границах таких зон»;

- водоохранная зона, прибрежная защитная полоса, береговая полоса Воронежского водохранилища. Режим использования водоохранной зоны, прибрежных защитных полос и береговой полосы устанавливается в пределах, предусмотренных Водным кодексом Российской Федерации;

- зоны затопления паводковыми водами, 1% обеспеченности, и подверженные подтоплению грунтовыми водами: территория сильного подтопления (при глубине залегания грунтовых вод менее 0,3 м), территория умеренного подтопления (при глубине залегания грунтовых вод от 0,3 м до 2 м), территория слабого подтопления (при глубине залегания грунтовых вод от 2 м до 3 м) г. Воронеж водами рек Воронеж, Песчанки и Воронежским водохранилищем. Зоны затопления, подтопления прибрежных территорий являются неблагоприятными для градостроительного освоения без проведения дорогостоящих мероприятий по инженерной подготовке (подсыпка, дренаж, гидронамыв, берегоукрепление);

- санитарно-защитная зона. Ограничения на деятельность в границах санитарно-защитных зон устанавливаются в пределах, предусмотренных постановлением Главного государственного санитарного врача Российской Федерации от 25.09.2007 № 74 «О введении в действие новой редакции санитарно-эпидемиологических правил и нормативов СанПиН 2.2.1/2.1.1.1200-03 «Санитарно-защитные зоны и санитарная классификация

предприятий, сооружений и иных объектов);

- подзоны № 3, 5, 6 приаэродромной территории аэродрома экспериментальной авиации «Воронеж (Придача)». Режим использования подзон установлен решением Министерства промышленности и торговли Российской Федерации от 29.06.2018 «Об установлении приаэродромной территории аэродрома экспериментальной авиации «Воронеж (Придача)»;

- охранная зона газораспределительных сетей. Ограничения на деятельность в охранных зонах устанавливаются в пределах, предусмотренных постановлением Правительства Российской Федерации от 20.11.2000 № 878 «Об утверждении Правил охраны газораспределительных сетей»;

1.4.3.1.2. После абзаца четырнадцатого дополнить абзацами следующего содержания:

«- охранная зона тепловых сетей. Ограничения на деятельность в охранных зонах устанавливаются в пределах, предусмотренных приказом Министерства архитектуры, строительства и жилищно-коммунального хозяйства Российской Федерации от 17.08.1992 № 197 «О типовых правилах охраны коммунальных тепловых сетей»;

- охранная зона стационарного пункта наблюдений за загрязнением атмосферного воздуха «ПНЗ №7». Ограничения на деятельность в охранных зонах устанавливаются в пределах, предусмотренных постановлением Правительства Российской Федерации от 17.03.2021 № 392 «Об утверждении Положения об охранной зоне стационарных пунктов наблюдений за состоянием окружающей среды, ее загрязнением, о признании утратившим силу постановления Правительства Российской Федерации от 27 августа 1999 г. № 972 и признании не действующим на территории Российской Федерации постановления Совета Министров СССР от 6 января 1983 г. № 19».

На планируемой территории расположены особо охраняемые природные территории местного значения:

- особо охраняемая природная территория местного значения садово-парковый ландшафт «Алые паруса»;

- особо охраняемая природная территория местного значения садово-парковый ландшафт «Сквер Защитников Воронежа».

Режим особой охраны особо охраняемых природных территорий установлен постановлением администрации городского округа город Воронеж от 02.03.2016 № 105 «О создании особо охраняемых природных территорий местного значения в городском округе город Воронеж».

На планируемой территории расположены территории объектов культурного наследия, а также установлены защитные зоны и зоны охраны объектов культурного наследия:

- защитная зона объекта культурного наследия регионального значения «Братская могила № 6», Воронежская область, г. Воронеж, Ленинский проспект, д. 94 ф, уч. 2 (установлена приказом управления по охране объектов культурного наследия Воронежской области от 26.10.2018 № 71-01-07/228 «Об утверждении графического описания местоположения границ (с перечнем координат характерных точек этих границ) защитных зон объектов культурного наследия, расположенных на территории Воронежской области»). Ограничения на деятельность в защитной зоне объекта культурного наследия устанавливаются в пределах, предусмотренных Федеральным законом от 25.06.2002 № 73-ФЗ «Об объектах культурного наследия (памятниках истории и культуры) народов Российской Федерации»;

- территория объекта культурного наследия регионального значения «Церковь Рождества Христова», расположенного по адресу: Воронежская область, г. Воронеж, ул. Димитрова, 51. Требования к осуществлению деятельности в границах территории объекта культурного наследия установлены приказом управления по охране объектов культурного наследия Воронежской области от 09.02.2017 № 71-01-07/47 «О включении выявленного объекта культурного наследия в единый государственный реестр объектов культурного наследия (памятников истории и культуры)

народов Российской Федерации в качестве объекта культурного наследия регионального значения «Церковь Рождества Христова», об утверждении требований к осуществлению деятельности в границах территории объекта культурного наследия»;

- охранный объект культурного наследия регионального значения «Церковь Рождества Христова», расположенного по адресу: Воронежская область, г. Воронеж, ул. Димитрова, 51. Особые режимы использования земель и требования к градостроительным регламентам в границах зон охраны объекта культурного наследия установлены постановлением Правительства Воронежской области от 13.08.2018 № 699 «Об утверждении границ зон охраны объектов культурного наследия регионального значения, особых режимов использования земель и требований к градостроительным регламентам в границах зон охраны» (далее - постановление Правительства Воронежской области от 13.08.2018 № 699);

- зона регулирования застройки и хозяйственной деятельности объекта культурного наследия регионального значения «Церковь Рождества Христова», расположенного по адресу: Воронежская область, г. Воронеж, ул. Димитрова, 51. Особые режимы использования земель и требования к градостроительным регламентам в границах зон охраны объекта культурного наследия установлены постановлением Правительства Воронежской области от 13.08.2018 № 699;

- территория объекта культурного наследия регионального значения «Казармы дисциплинарного батальона», расположенного по адресу: г. Воронеж, ул. Старых Большевиков, 54а. Режим использования территории объекта культурного наследия установлен приказом управления по охране объектов культурного наследия Воронежской области от 19.07.2018 № 71-01-07/137 «Об утверждении границ территории объекта культурного наследия регионального значения «Казармы дисциплинарного батальона», расположенного по адресу: г. Воронеж, ул. Старых Большевиков, 54а»;

- охранный объект культурного наследия регионального значения

«Казармы дисциплинарного батальона», расположенного по адресу: г. Воронеж, ул. Старых Большевиков, 54а. Особые режимы использования земель и требования к градостроительным регламентам в границах зон охраны объекта культурного наследия установлены постановлением Правительства Воронежской области от 13.08.2018 № 699.»

1.4.3.2. В подразделе 2.3:

1.4.3.2.1. Абзац третий после слова «гимнастики» дополнить словом «, музея».

1.4.3.2.2. Таблицу 1 после строки 4.5 дополнить строкой 5 следующего содержания:

«

| | | | | | | |
|---|-------|---|------|-------|-------|---|
| 5 | Музей | 3 | 3735 | 11205 | 44820 | - |
|---|-------|---|------|-------|-------|---|

».

1.4.3.2.3. Абзац пятнадцатый изложить в следующей редакции:

«- планируемое кафе на земельном участке с кадастровым номером 36:34:0106026:224 по ул. Димитрова, 1и;».

1.4.3.2.4. Строку 3 таблицы 2 изложить в следующей редакции:

«

| | | | | | | |
|---|------|---|-----|------|------|---|
| 3 | Кафе | 3 | 957 | 2871 | 8613 | - |
|---|------|---|-----|------|------|---|

».

1.4.3.3. В подразделе 2.3.3:

1.4.3.3.1. В абзаце четвертом цифры «1083,59» заменить цифрами «1183,59».

1.4.3.3.2. В абзаце пятом цифры «798,65» замснить цифрами «898,65».

1.4.3.3.3. В абзаце шестом цифры «15024,14» заменить цифрами «16405,14».

1.4.3.3.4. В абзаце седьмом цифры «3899,55» заменить цифрами «4521,55».

1.4.3.3.5. В абзаце восьмом цифры «2168» заменить цифрами «2365».

1.4.3.4. В таблице 5 подраздела 2.3.4:

1.4.3.4.1. Строку 4.4 изложить в следующей редакции:

«

| | | | | |
|-----|---|------------|-------|--------|
| 4.4 | Объекты культурно-досугового назначения | тыс. кв. м | 361,4 | 372,61 |
|-----|---|------------|-------|--------|

».

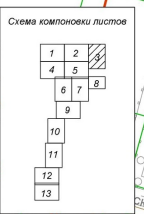
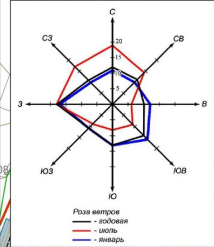
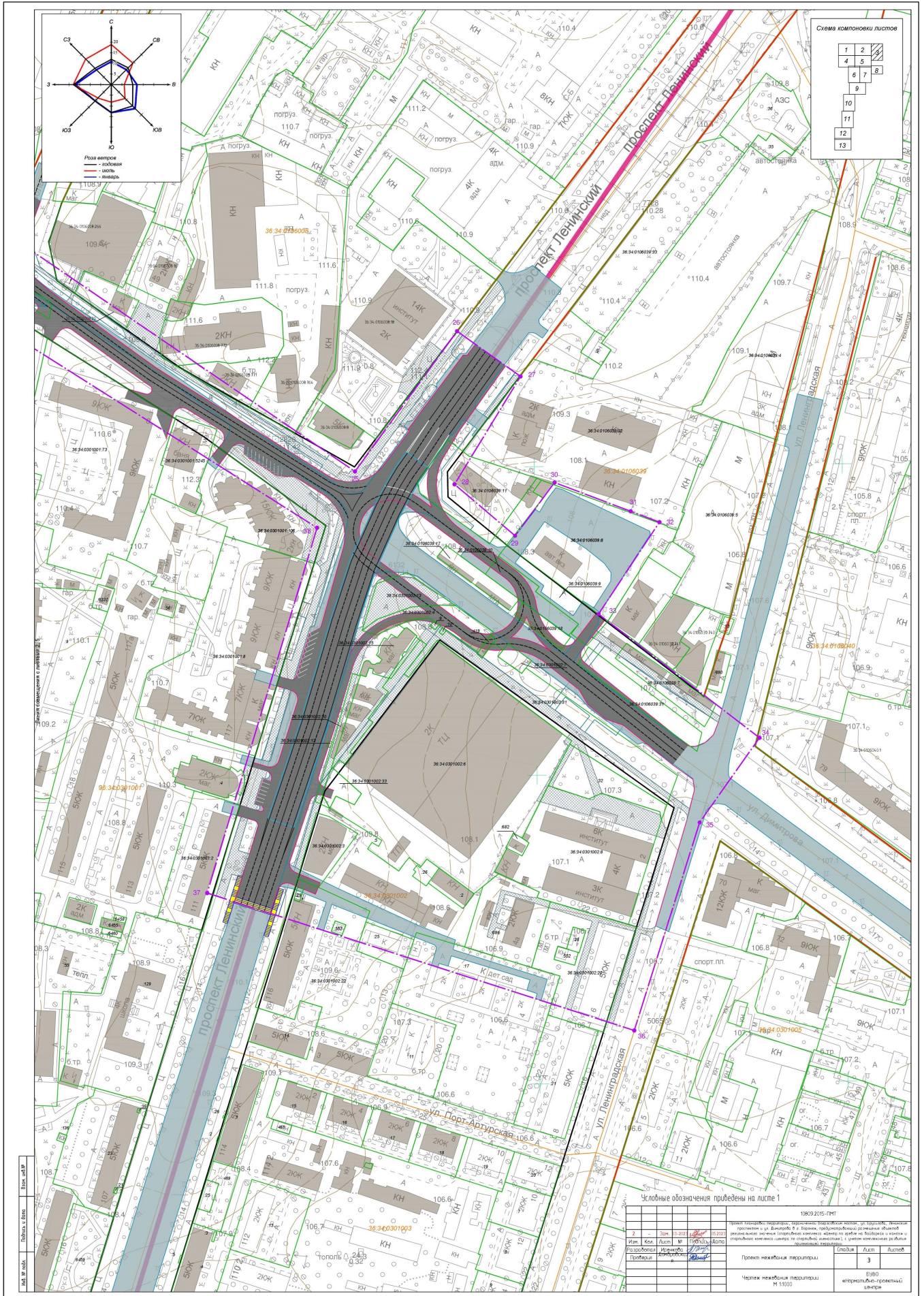
- 1.4.3.4.2. В строке 4.5 цифры «39,2» заменить цифрами «42,07».
- 1.4.3.4.3. В строке 6.1 цифры «1083,59» заменить цифрами «1183,59».
- 1.4.3.4.4. В строке 6.2 цифры «798,65» заменить цифрами «898,65».
- 1.4.3.4.5. В строке 6.3 цифры «3899,55» заменить цифрами «4521,55».
- 1.4.3.4.6. В строке 6.4 цифры «2168» заменить цифрами «2365».
- 1.4.3.4.7. В строке 6.5 цифры «15024,14» заменить цифрами «16405,14».
- 1.4.4. Раздел 3 основной части изложить в следующей редакции:

«3. Проект межевания территории, ограниченной Вогрэсовским мостом, ул. Брусилова, Ленинским проспектом и ул. Димитрова в г. Воронеже, предусматривающий размещение объектов регионального значения (спортивного комплекса «Центр по гребле на байдарках и каноэ» и спортивного комплекса - центра по спортивной гимнастике), с учетом комплексного развития прилегающей территории

3.1. Чертежи проекта межевания территории

Условные обозначения

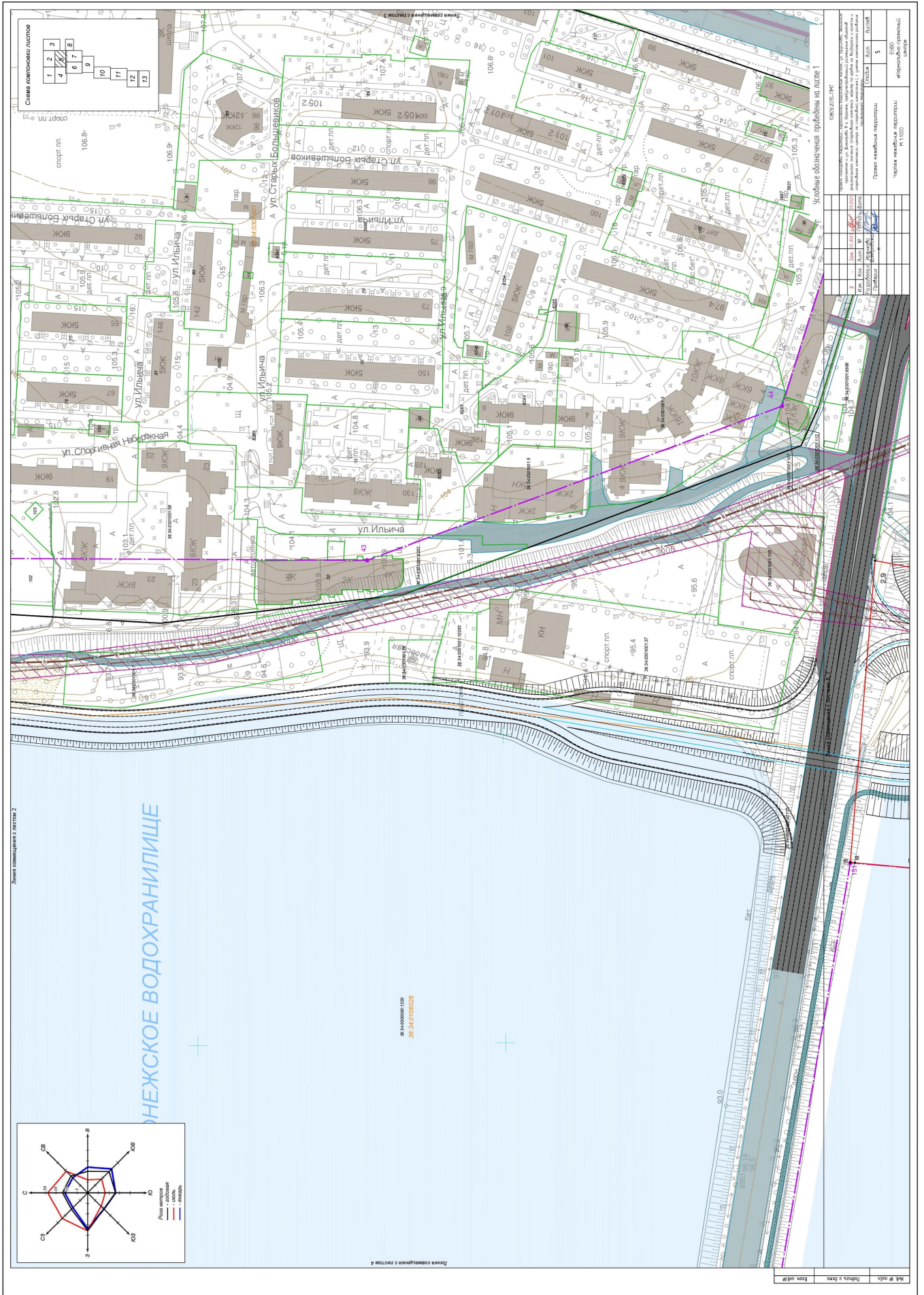
| Обозначение | Наименование |
|------------------|---|
| | Граница территории, в отношении которой осуществляется подготовка проекта межевания территории |
| * 1 | Номер и поворотная точка границы территории проекта межевания |
| | Существующие красные линии |
| | Устаиваемые красные линии |
| | Линия регулирования застройки |
| 36:34:004001:523 | Граница и кадастровый номер земельного участка по сведениям Единого государственного реестра недвижимости |
| 36:34:0106026 | Граница и номер кадастрового квартала по сведениям Единого государственного реестра недвижимости |
| БУ1 | Граница и условный номер образуемого земельного участка |
| * 1 | Номер и поворотная точка границы земельного участка |
| | ЛЭП 110 кВ |
| | Канализационный коллектор |
| | Существующие здания, строения, сооружения |
| | Проектируемые и строящиеся здания, строения, сооружения |
| | Проектируемая улично-дорожная сеть |
| | Проектируемая эстакада |
| | Проектируемые тротуары и пешеходные дорожки |
| | Проектируемый веломаршрут |
| 4 | Номер проектируемого объекта по экспликации |
| | Проектируемый наземный пешеходный переход |
| | Поверхностный водный объект общего пользования (Воронежское водохранилище) |

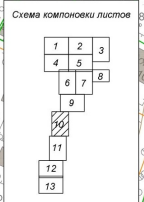
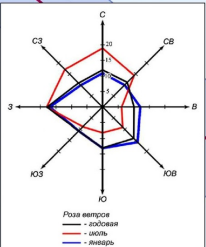
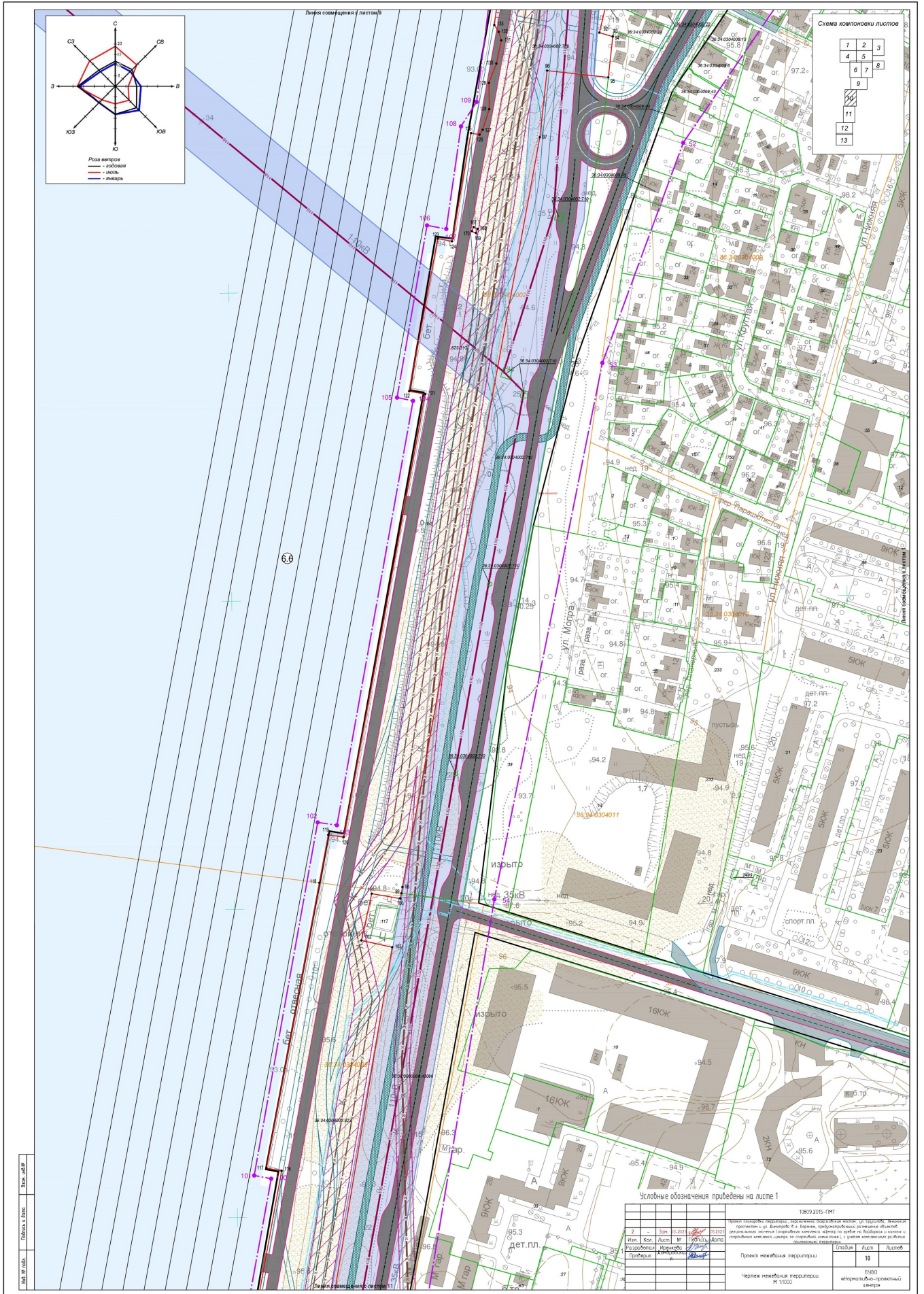


Лист № 18
Итого листов 20
Лист № 18

Условные обозначения приведены на листе 1

| | | | |
|--|---------|---------------|------------------------------|
| | | 1803/2015-ГРМ | |
| Исполнитель | Инженер | Исполнитель | Инженер |
| Проверенный | Инженер | Проверенный | Инженер |
| Проект нежизненной территории | Шкала | Лист | Листов |
| Чертеж нежизненной территории М 1:500 | | 3 | 3 |
| | | ЭЗ80 | инженерно-проектный центр |

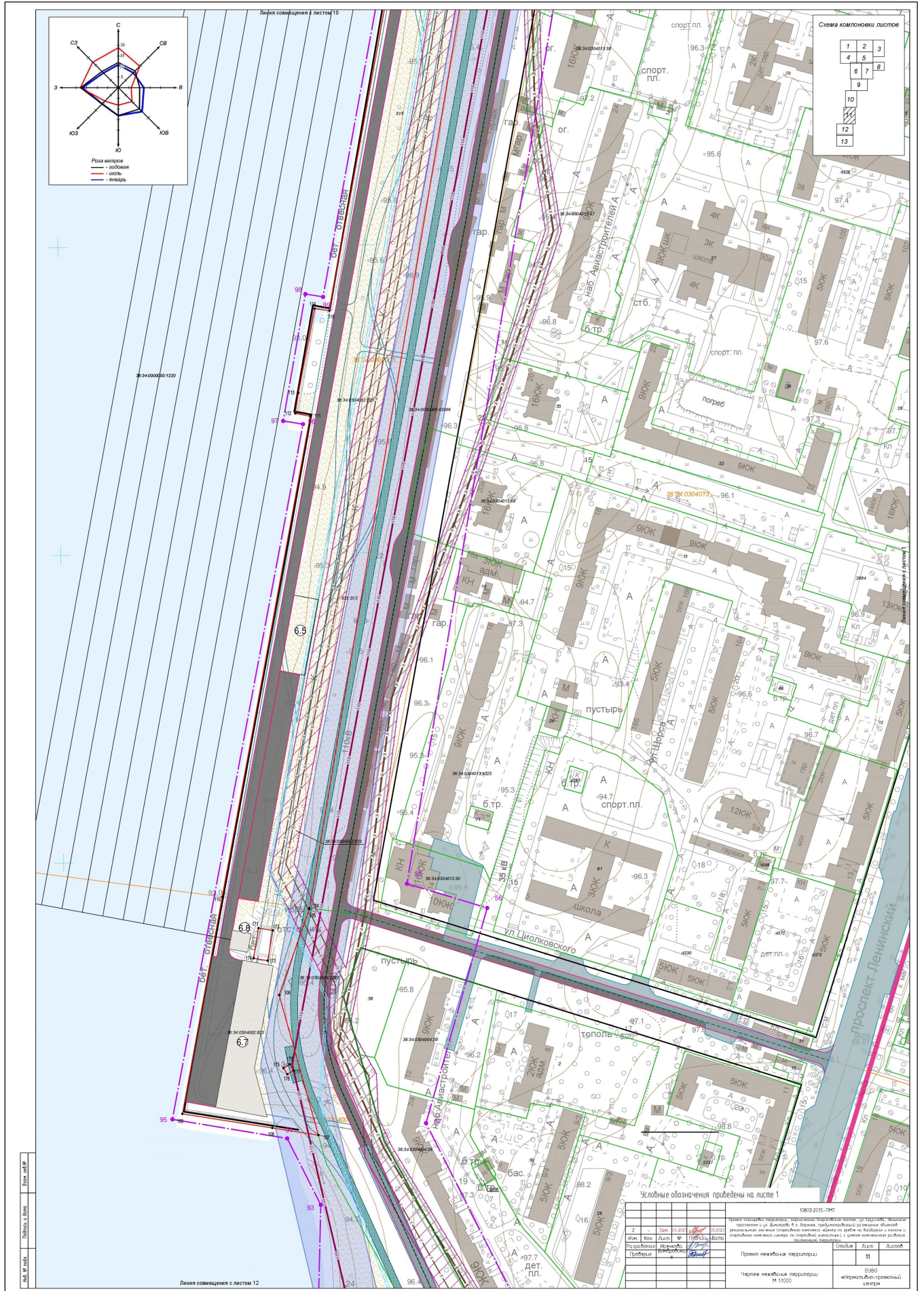




Условные обозначения приведены на листе 1

| | | | |
|----|----|----|---|
| 1 | 2 | 3 | 13803 2015-ГРМТ Проект нежилых территорий Чертеж нежилых территорий М 1:3000 10 13803 10 13803 |
| 4 | 5 | 6 | |
| 7 | 8 | 9 | |
| 10 | 11 | 12 | |
| 13 | | | |
| | | | |
| | | | |
| | | | |
| | | | |
| | | | |
| | | | |
| | | | |
| | | | |

Лист № 10 из 10
 Дата: 10.08.2015
 Исполнитель: [подпись]



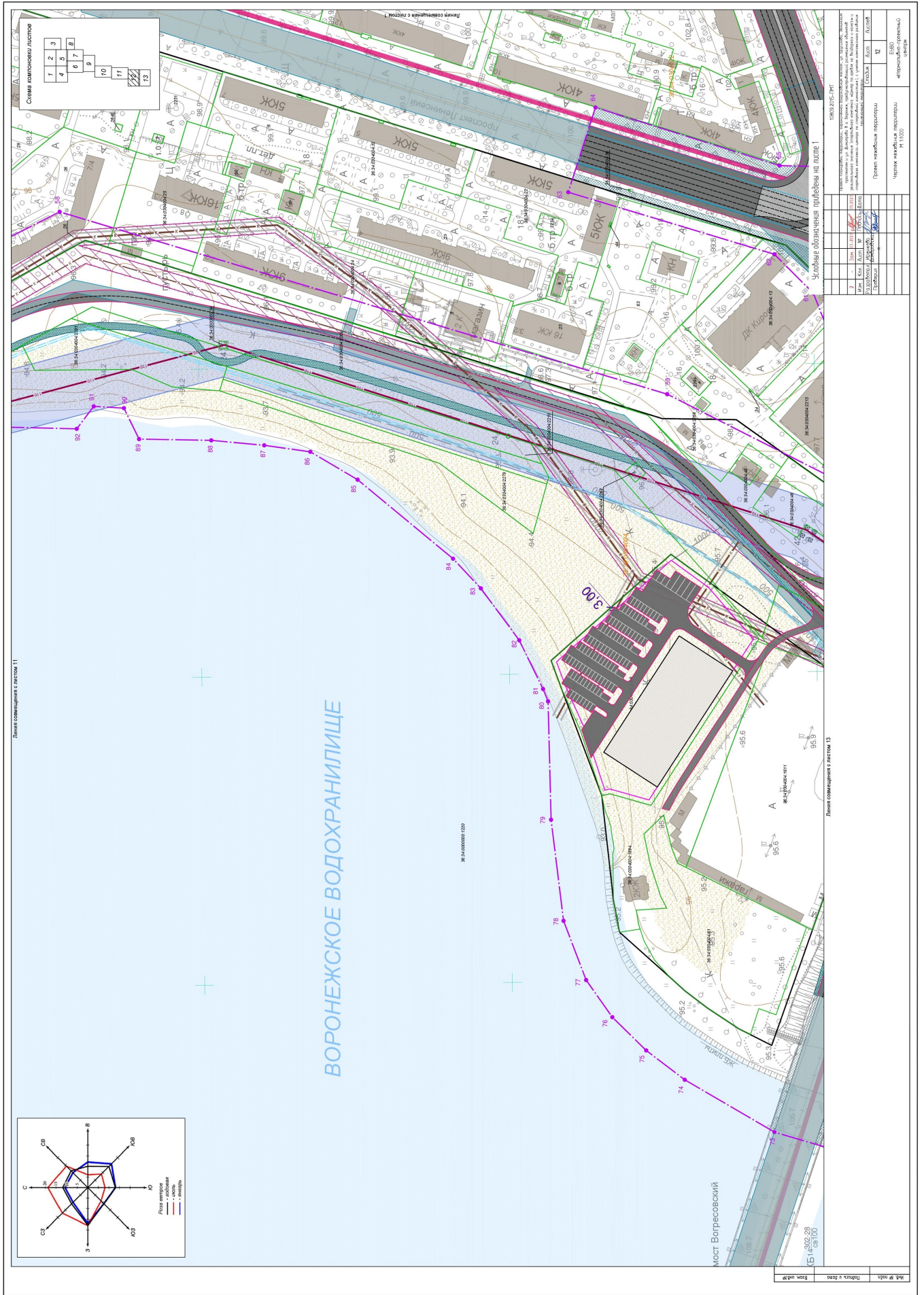
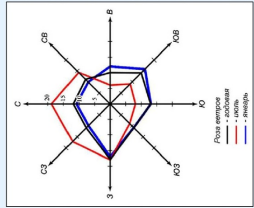


Схема укрупненных листов

| | | |
|----|----|----|
| 1 | 2 | 3 |
| 4 | 5 | 6 |
| 7 | 8 | 9 |
| 10 | 11 | 12 |
| 13 | 14 | 15 |



10009-01/05-НЧ

| | | | |
|----|------------|-----------------------|---------------|
| 2 | 30.04.2012 | Инженер-проектировщик | В.И. Давыдов |
| 3 | 30.04.2012 | Инженер-проектировщик | А.В. Жуков |
| 4 | 30.04.2012 | Инженер-проектировщик | Е.А. Пирожков |
| 5 | 30.04.2012 | Инженер-проектировщик | С.В. Федосеев |
| 6 | 30.04.2012 | Инженер-проектировщик | Н.С. Шенников |
| 7 | 30.04.2012 | Инженер-проектировщик | М.В. Яковлев |
| 8 | 30.04.2012 | Инженер-проектировщик | И.И. Жуков |
| 9 | 30.04.2012 | Инженер-проектировщик | А.В. Пирожков |
| 10 | 30.04.2012 | Инженер-проектировщик | С.В. Федосеев |
| 11 | 30.04.2012 | Инженер-проектировщик | Н.С. Шенников |
| 12 | 30.04.2012 | Инженер-проектировщик | М.В. Яковлев |
| 13 | 30.04.2012 | Инженер-проектировщик | И.И. Жуков |
| 14 | 30.04.2012 | Инженер-проектировщик | А.В. Пирожков |
| 15 | 30.04.2012 | Инженер-проектировщик | С.В. Федосеев |
| 16 | 30.04.2012 | Инженер-проектировщик | Н.С. Шенников |
| 17 | 30.04.2012 | Инженер-проектировщик | М.В. Яковлев |
| 18 | 30.04.2012 | Инженер-проектировщик | И.И. Жуков |
| 19 | 30.04.2012 | Инженер-проектировщик | А.В. Пирожков |
| 20 | 30.04.2012 | Инженер-проектировщик | С.В. Федосеев |
| 21 | 30.04.2012 | Инженер-проектировщик | Н.С. Шенников |
| 22 | 30.04.2012 | Инженер-проектировщик | М.В. Яковлев |
| 23 | 30.04.2012 | Инженер-проектировщик | И.И. Жуков |
| 24 | 30.04.2012 | Инженер-проектировщик | А.В. Пирожков |
| 25 | 30.04.2012 | Инженер-проектировщик | С.В. Федосеев |
| 26 | 30.04.2012 | Инженер-проектировщик | Н.С. Шенников |
| 27 | 30.04.2012 | Инженер-проектировщик | М.В. Яковлев |
| 28 | 30.04.2012 | Инженер-проектировщик | И.И. Жуков |
| 29 | 30.04.2012 | Инженер-проектировщик | А.В. Пирожков |
| 30 | 30.04.2012 | Инженер-проектировщик | С.В. Федосеев |
| 31 | 30.04.2012 | Инженер-проектировщик | Н.С. Шенников |
| 32 | 30.04.2012 | Инженер-проектировщик | М.В. Яковлев |
| 33 | 30.04.2012 | Инженер-проектировщик | И.И. Жуков |
| 34 | 30.04.2012 | Инженер-проектировщик | А.В. Пирожков |
| 35 | 30.04.2012 | Инженер-проектировщик | С.В. Федосеев |
| 36 | 30.04.2012 | Инженер-проектировщик | Н.С. Шенников |
| 37 | 30.04.2012 | Инженер-проектировщик | М.В. Яковлев |
| 38 | 30.04.2012 | Инженер-проектировщик | И.И. Жуков |
| 39 | 30.04.2012 | Инженер-проектировщик | А.В. Пирожков |
| 40 | 30.04.2012 | Инженер-проектировщик | С.В. Федосеев |
| 41 | 30.04.2012 | Инженер-проектировщик | Н.С. Шенников |
| 42 | 30.04.2012 | Инженер-проектировщик | М.В. Яковлев |
| 43 | 30.04.2012 | Инженер-проектировщик | И.И. Жуков |
| 44 | 30.04.2012 | Инженер-проектировщик | А.В. Пирожков |
| 45 | 30.04.2012 | Инженер-проектировщик | С.В. Федосеев |
| 46 | 30.04.2012 | Инженер-проектировщик | Н.С. Шенников |
| 47 | 30.04.2012 | Инженер-проектировщик | М.В. Яковлев |
| 48 | 30.04.2012 | Инженер-проектировщик | И.И. Жуков |
| 49 | 30.04.2012 | Инженер-проектировщик | А.В. Пирожков |
| 50 | 30.04.2012 | Инженер-проектировщик | С.В. Федосеев |

МШ № 1044, Издуча в Воронежском ГАУ

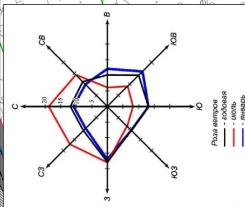
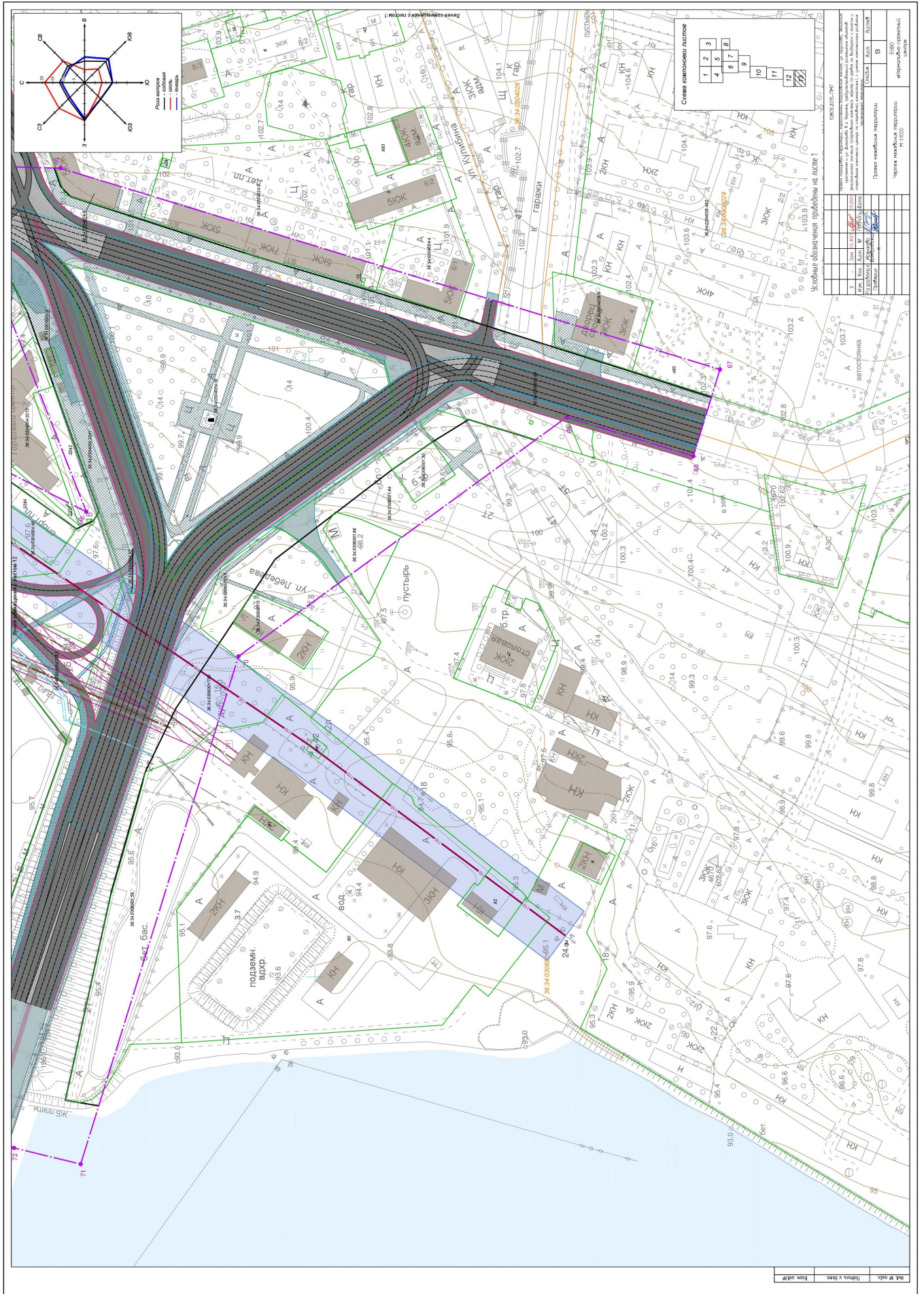


Схема вспомогательного листа

| | | |
|----|----|----|
| 1 | 2 | 3 |
| 4 | 5 | 6 |
| 7 | 8 | 9 |
| 10 | 11 | 12 |
| 13 | 14 | 15 |

10609.015-РМТ

Учредитель: ООО «Урал-Строй»

Заказчик: ООО «Урал-Строй»

Проект: Генеральный план территории

Лист: 28

Масштаб: 1:500

Дата: 2013 г.

Инженер: [подпись]

3.2. Общие сведения

Проект межевания территории, ограниченной Вогрэсовским мостом, ул. Брусилова, Ленинским проспектом и ул. Димитрова в г. Воронеже, предусматривающий размещение объектов регионального значения (спортивного комплекса «Центр по гребле на байдарках и каноэ» и спортивного комплекса – центра по спортивной гимнастике), с учетом комплексного развития прилегающей территории (далее - проект межевания территории) разработан на основе проекта планировки территории.

Работы выполнены в системе координат МСК-36, установленной для ведения Единого государственного реестра недвижимости на территории Воронежской области.

Проект межевания территории разработан в целях определения местоположения границ образуемых и изменяемых земельных участков в границах проектирования.

Территория межевания расположена на землях городского округа город Воронеж Воронежской области.

Проектируемая территория расположена на землях населенных пунктов.

В настоящее время на планируемой территории расположены в основном смешанная жилая и общественно-деловая застройка этажностью от 1 до 16 этажей, озелененные территории общего пользования. Проектируемая территория характеризуется наличием существующей транспортной сети. На ней расположены важнейшие магистрали левобережной части города – Ленинский проспект, ул. Димитрова, ул. Брусилова, а также крупные транспортные узлы: Чернавский мост, Вогрэсовский мост.

Проектируемая территория расположена на землях населенных пунктов в границах кадастровых кварталов 36:34:0106026, 36:34:0301001, 36:34:0301002, 36:34:0106027, 36:34:0106008, 36:34:0106039, 36:34:0106040, 36:34:0304005, 36:34:0301004, 36:34:0301007, 36:34:0301009, 36:34:0304032,

36:34:0304014, 36:34:0304011, 36:34:0304013, 36:34:0304004, 36:34:0306001, 36:34:0304024, 36:34:0304026, 36:34:0304029, 36:34:0304022, 36:34:0106024, 36:34:0106025, 36:34:0304001, 36:34:0304006, 36:34:0304003, 36:34:0304002, 36:34:0304007, 36:34:0304009, 36:34:0301005.

Формирование земельных участков выполнено с учетом существующей градостроительной ситуации, границ земельных участков, предоставленных физическим и юридическим лицам под различные виды деятельности, фактического использования территории.

В соответствии с планировочными решениями определено местоположение границ образуемых земельных участков.

Перечень и сведения о площади образуемых земельных участков, способы образования земельных участков, в том числе сведения об отнесении к территориям общего пользования, приведены в таблице 6.

Проектом межевания территории предлагается образовать 5 земельных участков (ЗУ1 – ЗУ5) из земель, государственная собственность на которые не разграничена.

Проектом межевания территории предлагается образовать два земельных участка :823:ЗУ1, :823:ЗУ2 путем раздела земельного участка с кадастровым номером 36:34:0304002:823, при этом исходный земельный участок сохранится в измененных границах (в соответствии с пунктом 6 статьи 11.4 Земельного кодекса Российской Федерации).

Виды разрешенного использования вновь образуемых земельных участков – «Благоустройство территории» (код 12.0.2), «Спорт» (код 5.1).

Перечень координат характерных точек образуемых земельных участков, вид разрешенного использования образуемых земельных участков приведены в таблице 7.

Проектом межевания территории предлагается:

- изменить вид разрешенного использования «Физкультурно-оздоровительные сооружения: стадионы с комплексом площадок и устройств различного спортивного назначения, спортивно-оздоровительные комплексы,

спортивные площадки, катки, хоккейные площадки, плавательные бассейны, аквапарки, спортивные, тренажерные залы, детские и юношеские спортивные школы, теннисные корты» на «Объекты культурно-досуговой деятельности» (код 3.6.1) для земельного участка с кадастровым номером 36:34:0304004:2496;

- изменить вид разрешенного использования «Лодочная станция» на «Общественное питание» (код 4.6) для земельного участка с кадастровым номером 36:34:0106026:224.

Виды разрешенного использования земельных участков определены согласно классификатору видов разрешенного использования земельных участков, утвержденному приказом Федеральной службы государственной регистрации, кадастра и картографии от 10.11.2020 № П/0412 «Об утверждении классификатора видов разрешенного использования земельных участков».

Сведения о границах территории, применительно к которой осуществляется подготовка проекта межевания территории, представлены в таблице 8.

Перечень и сведения о площади образуемых земельных участков, способы образования земельных участков, в том числе сведения об отнесении к территориям общего пользования

| № п/п | Кадастровый номер существующего земельного участка | Условный номер образуемого земельного участка | Площадь образуемого земельного участка, кв. м | Способ образования земельного участка | Категория земель | Сведения об отнесении (не отнесении) образуемых земельных участков к территории общего пользования |
|-------|--|---|---|--|--------------------------|--|
| 1 | 2 | 3 | 4 | 5 | 6 | 7 |
| 1 | - | ЗУ1 | 1922 | Образование земельного участка из земель, государственная собственность на которые не разграничена | Земли населенных пунктов | Территория общего пользования |
| 2 | - | ЗУ2 | 262 | Образование земельного участка из земель, государственная собственность на которые не разграничена | Земли населенных пунктов | Территория общего пользования |
| 3 | - | ЗУ3 | 827 | Образование земельного участка из земель, государственная собственность на которые не разграничена | Земли населенных пунктов | Территория общего пользования |
| 4 | - | ЗУ4 | 2122 | Образование земельного участка из земель, государственная собственность на которые не разграничена | Земли населенных пунктов | Территория общего пользования |

| 1 | 2 | 3 | 4 | 5 | 6 | 7 |
|---|-------------------|----------|--------|--|--------------------------|-------------------------------|
| 5 | - | ЗУ5 | 68029 | Образование земельного участка из земель, государственная собственность на которые не разграничена | Земли населенных пунктов | Территория общего пользования |
| 6 | 36:34:0304002:823 | :823:ЗУ1 | 14443 | Образование путем раздела с сохранением исходного земельного участка в измененных границах (подпункт 1 пункта 6 статьи 11.4 Земельного кодекса Российской Федерации) | Земли населенных пунктов | - |
| 7 | | :823:ЗУ2 | 136911 | | Земли населенных пунктов | - |

Таблица 7

Перечень координат характерных точек образуемых земельных участков, вид разрешенного использования образуемых земельных участков

| № п/п | Условный номер образуемого земельного участка | Площадь образуемого земельного участка, кв. м | Вид разрешенного использования образуемых земельных участков (код) | Номера характерных точек | Перечень координат | |
|-------|---|---|--|--------------------------|--------------------|------------|
| | | | | | X | Y |
| 1 | ЗУ1 | 1922 | Благоустройство территории (12.0.2) | 1 | 513495.67 | 1302962.25 |
| | | | | 2 | 513495.24 | 1302980.84 |
| | | | | 3 | 513491.74 | 1302999.10 |
| | | | | 4 | 513486.54 | 1303013.07 |
| | | | | 5 | 513477.70 | 1303025.08 |
| | | | | 6 | 513472.77 | 1303028.49 |
| | | | | 7 | 513467.22 | 1303030.73 |
| | | | | 8 | 513405.03 | 1303011.32 |
| | | | | 9 | 513407.16 | 1303004.49 |
| | | | | 10 | 513427.15 | 1303011.09 |
| | | | | 11 | 513429.94 | 1303002.02 |
| | | | | 12 | 513430.80 | 1303002.30 |
| | | | | 13 | 513437.72 | 1302979.72 |
| | | | | 14 | 513444.44 | 1302976.44 |
| | | | | 15 | 513485.74 | 1302988.40 |

| | | | | | | |
|---|-----|-------|--|----|-----------|------------|
| | | | | 16 | 513493.44 | 1302961.85 |
| | | | | 17 | 513494.05 | 1302961.36 |
| | | | | 18 | 513495.15 | 1302961.27 |
| | | | | 1 | 513495.67 | 1302962.25 |
| | | | | | | |
| | | | | 19 | 513474.58 | 1302992.00 |
| | | | | 20 | 513467.59 | 1303014.77 |
| | | | | 21 | 513465.50 | 1303015.79 |
| | | | | 22 | 513435.00 | 1303005.68 |
| | | | | 23 | 513442.38 | 1302981.61 |
| | | | | 19 | 513474.58 | 1302992.00 |
| 2 | ЗУ2 | 262 | Благоустрой- ство территории (12.0.2) | 24 | 513033.02 | 1302325.26 |
| | | | | 25 | 513020.68 | 1302353.15 |
| | | | | 26 | 513006.56 | 1302359.70 |
| | | | | 27 | 512968.04 | 1302377.57 |
| | | | | 28 | 512939.58 | 1302378.13 |
| | | | | 29 | 512973.26 | 1302372.09 |
| | | | | 30 | 513006.37 | 1302357.75 |
| | | | | 31 | 513023.38 | 1302344.00 |
| | | | | 24 | 513033.02 | 1302325.26 |
| 3 | ЗУ3 | 827 | Благоустрой- ство территории (12.0.2) | 32 | 513057.56 | 1302233.37 |
| | | | | 33 | 513049.74 | 1302272.21 |
| | | | | 34 | 512954.50 | 1302238.14 |
| | | | | 35 | 513050.83 | 1302256.12 |
| | | | | 32 | 513057.56 | 1302233.37 |
| 4 | ЗУ4 | 2122 | Благоустрой- ство территории (12.0.2) | 36 | 512951.24 | 1302237.53 |
| | | | | 37 | 512796.68 | 1302236.68 |
| | | | | 38 | 512799.67 | 1302209.24 |
| | | | | 36 | 512951.24 | 1302237.53 |
| 5 | ЗУ5 | 68029 | Благоустрой- ство территории (12.0.2) | 39 | 513605.00 | 1302566.78 |
| | | | | 40 | 513588.92 | 1302762.62 |
| | | | | 41 | 513499.36 | 1302745.75 |
| | | | | 42 | 513447.00 | 1302882.37 |
| | | | | 43 | 513355.94 | 1302948.92 |
| | | | | 44 | 513301.60 | 1302932.24 |
| | | | | 45 | 513313.06 | 1302893.74 |
| | | | | 46 | 513093.40 | 1302823.10 |
| | | | | 47 | 513074.94 | 1302879.74 |
| | | | | 48 | 512881.16 | 1302692.21 |
| | | | | 49 | 512881.17 | 1302692.20 |
| | | | | 50 | 512886.73 | 1302667.39 |
| | | | | 51 | 512886.73 | 1302667.37 |
| | | | | 52 | 512930.20 | 1302628.99 |
| | | | | 53 | 512938.43 | 1302660.74 |
| | | | | 54 | 512961.03 | 1302694.77 |
| | | | | 55 | 512990.78 | 1302735.05 |

| | | | | | | |
|---|----------|--------|---|----|-----------|------------|
| | | | | 56 | 513083.65 | 1302802.15 |
| | | | | 57 | 513166.85 | 1302829.00 |
| | | | | 58 | 513209.01 | 1302844.68 |
| | | | | 59 | 513273.45 | 1302860.42 |
| | | | | 60 | 513324.30 | 1302865.34 |
| | | | | 61 | 513368.90 | 1302831.33 |
| | | | | 62 | 513382.97 | 1302810.02 |
| | | | | 63 | 513442.26 | 1302628.29 |
| | | | | 64 | 513471.82 | 1302594.69 |
| | | | | 65 | 513504.95 | 1302576.64 |
| | | | | 66 | 513533.20 | 1302567.65 |
| | | | | 67 | 513565.22 | 1302563.31 |
| | | | | 68 | 513601.99 | 1302566.69 |
| | | | | 39 | 513605.00 | 1302566.78 |
| | | | | 69 | 513140.76 | 1302253.42 |
| 6 | :823:3У1 | 14443 | Спорт (5.1) | 70 | 513141.52 | 1302271.19 |
| | | | | 71 | 513141.91 | 1302280.41 |
| | | | | 72 | 513135.99 | 1302278.00 |
| | | | | 73 | 513136.02 | 1302282.51 |
| | | | | 74 | 513136.27 | 1302318.37 |
| | | | | 75 | 513031.38 | 1302393.33 |
| | | | | 76 | 513019.02 | 1302376.58 |
| | | | | 26 | 513006.56 | 1302359.70 |
| | | | | 25 | 513020.68 | 1302353.15 |
| | | | | 24 | 513033.02 | 1302325.26 |
| | | | | 33 | 513049.74 | 1302272.21 |
| | | | | 32 | 513057.56 | 1302233.37 |
| | | | | 77 | 513069.20 | 1302187.84 |
| | | | | 78 | 513070.67 | 1302181.88 |
| | | | | 79 | 513097.35 | 1302189.73 |
| | | | | 69 | 513140.76 | 1302253.42 |
| 7 | :823:3У2 | 136911 | Эксплуатационный участок, водная база парусного спорта, для проектирования и строительства набережной «Авиастроителей», спорт, для проектирования и строительства транспортно-пешеходной улицы по набережной «Авиастроителей» | 77 | 513069.20 | 1302187.84 |
| | | | | 32 | 513057.56 | 1302233.37 |
| | | | | 35 | 513050.83 | 1302256.12 |
| | | | | 34 | 512954.50 | 1302238.14 |
| | | | | 78 | 512952.82 | 1302237.54 |
| | | | | 36 | 512951.24 | 1302237.53 |
| | | | | 79 | 512711.85 | 1302192.85 |
| | | | | 80 | 512711.42 | 1302192.77 |
| | | | | 81 | 512685.20 | 1302186.65 |
| | | | | 82 | 512681.38 | 1302185.96 |
| | | | | 83 | 512680.97 | 1302185.22 |
| | | | | 84 | 512680.14 | 1302185.74 |
| | | | | 85 | 512679.70 | 1302185.63 |
| | | | | 86 | 512479.72 | 1302149.65 |
| | | | | 87 | 512396.90 | 1302139.79 |

| | | | | | | |
|--|--|--|--|-----|-----------|------------|
| | | | | 88 | 512369.98 | 1302136.51 |
| | | | | 89 | 512210.37 | 1302118.90 |
| | | | | 90 | 512212.34 | 1302114.74 |
| | | | | 91 | 512213.17 | 1302112.87 |
| | | | | 92 | 512192.31 | 1302107.92 |
| | | | | 93 | 512189.74 | 1302116.61 |
| | | | | 94 | 512189.93 | 1302116.66 |
| | | | | 95 | 512163.26 | 1302113.71 |
| | | | | 96 | 512167.66 | 1302073.93 |
| | | | | 97 | 512124.40 | 1302069.18 |
| | | | | 98 | 511637.72 | 1301979.86 |
| | | | | 99 | 511633.66 | 1301979.17 |
| | | | | 100 | 511630.24 | 1301978.50 |
| | | | | 101 | 511633.45 | 1301959.91 |
| | | | | 102 | 511603.05 | 1301953.19 |
| | | | | 103 | 511598.68 | 1301973.23 |
| | | | | 104 | 510792.22 | 1301838.43 |
| | | | | 105 | 510791.65 | 1301838.33 |
| | | | | 106 | 510735.72 | 1301818.67 |
| | | | | 107 | 510644.63 | 1301844.25 |
| | | | | 108 | 510649.31 | 1301814.26 |
| | | | | 109 | 510658.47 | 1301755.71 |
| | | | | 110 | 510799.53 | 1301781.60 |
| | | | | 111 | 511111.85 | 1301838.90 |
| | | | | 112 | 511113.63 | 1301829.20 |
| | | | | 113 | 511127.01 | 1301831.18 |
| | | | | 114 | 511181.79 | 1301841.75 |
| | | | | 115 | 511180.39 | 1301851.36 |
| | | | | 116 | 511453.57 | 1301901.34 |
| | | | | 117 | 511455.37 | 1301891.49 |
| | | | | 118 | 511640.50 | 1301925.87 |
| | | | | 119 | 511671.58 | 1301931.64 |
| | | | | 120 | 511670.18 | 1301941.66 |
| | | | | 121 | 511957.66 | 1301994.64 |
| | | | | 122 | 511959.57 | 1301984.28 |
| | | | | 123 | 512058.60 | 1302002.89 |
| | | | | 124 | 512056.87 | 1302012.07 |
| | | | | 125 | 512127.05 | 1302024.48 |
| | | | | 126 | 512126.08 | 1302029.97 |
| | | | | 127 | 512129.26 | 1302032.06 |
| | | | | 128 | 512142.61 | 1302036.29 |
| | | | | 129 | 512159.70 | 1302036.12 |
| | | | | 130 | 512172.22 | 1302040.95 |
| | | | | 131 | 512187.31 | 1302044.14 |
| | | | | 132 | 512192.80 | 1302042.49 |
| | | | | 133 | 512197.24 | 1302039.64 |

| | | | | | | |
|--|--|--|--|-----|-----------|------------|
| | | | | 134 | 512207.68 | 1302040.96 |
| | | | | 135 | 512207.85 | 1302039.54 |
| | | | | 136 | 512303.77 | 1302057.75 |
| | | | | 137 | 512305.12 | 1302048.14 |
| | | | | 138 | 512387.98 | 1302062.69 |
| | | | | 139 | 512386.37 | 1302072.31 |
| | | | | 140 | 512730.21 | 1302135.61 |
| | | | | 141 | 512974.40 | 1302180.57 |
| | | | | 142 | 512976.20 | 1302170.71 |
| | | | | 77 | 513069.20 | 1302187.84 |
| | | | | | | |
| | | | | 143 | 512452.80 | 1302137.78 |
| | | | | 144 | 512453.22 | 1302138.76 |
| | | | | 145 | 512452.81 | 1302139.76 |
| | | | | 146 | 512451.83 | 1302140.18 |
| | | | | 147 | 512450.83 | 1302139.78 |
| | | | | 148 | 512450.42 | 1302138.79 |
| | | | | 149 | 512450.82 | 1302137.80 |
| | | | | 150 | 512451.80 | 1302137.38 |
| | | | | 143 | 512452.80 | 1302137.78 |
| | | | | | | |
| | | | | 151 | 512252.68 | 1302093.68 |
| | | | | 152 | 512253.10 | 1302094.66 |
| | | | | 153 | 512252.69 | 1302095.66 |
| | | | | 154 | 512251.71 | 1302096.08 |
| | | | | 155 | 512250.71 | 1302095.68 |
| | | | | 156 | 512250.30 | 1302094.69 |
| | | | | 157 | 512250.70 | 1302093.70 |
| | | | | 158 | 512251.68 | 1302093.28 |
| | | | | 151 | 512252.68 | 1302093.68 |
| | | | | | | |
| | | | | 159 | 512249.72 | 1302092.85 |
| | | | | 160 | 512250.14 | 1302093.83 |
| | | | | 161 | 512249.73 | 1302094.83 |
| | | | | 162 | 512248.75 | 1302095.25 |
| | | | | 163 | 512247.75 | 1302094.85 |
| | | | | 164 | 512247.34 | 1302093.86 |
| | | | | 165 | 512247.74 | 1302092.87 |
| | | | | 166 | 512248.72 | 1302092.45 |
| | | | | 159 | 512249.72 | 1302092.85 |
| | | | | | | |
| | | | | 167 | 512065.97 | 1302026.03 |
| | | | | 168 | 512064.79 | 1302028.65 |
| | | | | 169 | 512062.18 | 1302027.49 |
| | | | | 170 | 512063.35 | 1302024.87 |
| | | | | 167 | 512065.97 | 1302026.03 |

| | | | | | | |
|--|--|--|--|-----|-----------|------------|
| | | | | | | |
| | | | | 171 | 510779.15 | 1301805.23 |
| | | | | 172 | 510777.74 | 1301814.62 |
| | | | | 173 | 510758.01 | 1301811.22 |
| | | | | 174 | 510759.58 | 1301802.09 |
| | | | | 171 | 510779.15 | 1301805.23 |
| | | | | | | |
| | | | | 175 | 510688.21 | 1301821.52 |
| | | | | 176 | 510690.71 | 1301825.52 |
| | | | | 177 | 510686.69 | 1301828.03 |
| | | | | 178 | 510684.19 | 1301824.03 |
| | | | | 175 | 510688.21 | 1301821.52 |

Таблица 8

Сведения о границах территории, применительно к которой осуществляется подготовка проекта межевания территории

| № п/п | Координаты | |
|-------|------------|------------|
| | X | Y |
| 1 | 2 | 3 |
| 1 | 514583.55 | 1302265.36 |
| 2 | 514588.13 | 1302287.37 |
| 3 | 514600.54 | 1302372.41 |
| 4 | 514599.48 | 1302402.19 |
| 5 | 514600.57 | 1302401.96 |
| 6 | 514604.24 | 1302429.23 |
| 7 | 514603.69 | 1302440.89 |
| 8 | 514602.25 | 1302452.50 |
| 9 | 514593.67 | 1302497.59 |
| 10 | 514599.27 | 1302508.03 |
| 11 | 514597.80 | 1302510.75 |
| 12 | 514578.23 | 1302518.70 |
| 13 | 514567.18 | 1302530.54 |
| 14 | 514562.63 | 1302545.68 |
| 15 | 514558.31 | 1302554.22 |
| 16 | 514547.32 | 1302567.10 |
| 17 | 514552.27 | 1302574.20 |
| 18 | 514577.43 | 1302614.88 |
| 19 | 514596.20 | 1302604.29 |
| 20 | 514651.05 | 1302710.30 |
| 21 | 514659.10 | 1302814.61 |
| 22 | 514641.92 | 1302962.17 |
| 23 | 514619.91 | 1303035.96 |

| 1 | 2 | 3 |
|----|-----------|------------|
| 24 | 514581.10 | 1303113.76 |
| 25 | 514435.14 | 1303327.94 |
| 26 | 514526.03 | 1303394.24 |
| 27 | 514496.74 | 1303435.41 |
| 28 | 514426.83 | 1303392.57 |
| 29 | 514393.46 | 1303431.91 |
| 30 | 514427.98 | 1303457.53 |
| 31 | 514409.33 | 1303506.91 |
| 32 | 514402.31 | 1303525.58 |
| 33 | 514342.74 | 1303486.01 |
| 34 | 514262.59 | 1303590.52 |
| 35 | 514207.70 | 1303551.65 |
| 36 | 514072.92 | 1303509.24 |
| 37 | 514161.96 | 1303232.01 |
| 38 | 514398.65 | 1303303.33 |
| 39 | 514565.41 | 1303039.60 |
| 40 | 514595.13 | 1302923.28 |
| 41 | 514603.21 | 1302798.15 |
| 42 | 514544.83 | 1302766.06 |
| 43 | 513918.86 | 1302762.81 |
| 44 | 513649.34 | 1302862.84 |
| 45 | 513438.25 | 1303533.79 |
| 46 | 513342.01 | 1303504.33 |
| 47 | 513462.90 | 1303122.13 |
| 48 | 513410.95 | 1303030.12 |
| 49 | 512535.49 | 1302761.11 |
| 50 | 512472.65 | 1302741.75 |
| 51 | 512558.85 | 1302460.86 |
| 52 | 512120.84 | 1302162.41 |
| 53 | 511977.95 | 1302109.86 |
| 54 | 511629.81 | 1302039.64 |
| 55 | 510808.06 | 1301901.82 |
| 56 | 510792.31 | 1301954.11 |
| 57 | 510652.44 | 1301914.27 |
| 58 | 510513.80 | 1301984.33 |
| 59 | 510118.87 | 1301865.96 |
| 60 | 509968.16 | 1301789.74 |
| 61 | 510023.82 | 1301931.40 |
| 62 | 510049.18 | 1301956.79 |
| 63 | 510183.22 | 1301997.08 |
| 64 | 510165.52 | 1302052.12 |
| 65 | 510045.89 | 1302014.40 |
| 66 | 509985.04 | 1302012.79 |

| 1 | 2 | 3 |
|-----|-----------|------------|
| 67 | 509556.27 | 1301882.13 |
| 68 | 509573.52 | 1301825.85 |
| 69 | 509655.85 | 1301851.21 |
| 70 | 509869.24 | 1301695.98 |
| 71 | 509971.84 | 1301366.42 |
| 72 | 510015.25 | 1301376.92 |
| 73 | 510049.11 | 1301386.87 |
| 74 | 510107.45 | 1301420.86 |
| 75 | 510132.53 | 1301439.92 |
| 76 | 510154.53 | 1301461.50 |
| 77 | 510171.57 | 1301485.62 |
| 78 | 510186.25 | 1301524.08 |
| 79 | 510194.35 | 1301589.69 |
| 80 | 510196.32 | 1301666.56 |
| 81 | 510199.59 | 1301674.56 |
| 82 | 510215.05 | 1301706.20 |
| 83 | 510240.00 | 1301739.90 |
| 84 | 510258.07 | 1301759.12 |
| 85 | 510320.12 | 1301810.43 |
| 86 | 510350.85 | 1301828.53 |
| 87 | 510380.84 | 1301832.75 |
| 88 | 510415.28 | 1301835.97 |
| 89 | 510462.17 | 1301836.79 |
| 90 | 510472.05 | 1301856.89 |
| 91 | 510491.67 | 1301858.06 |
| 92 | 510502.70 | 1301843.46 |
| 93 | 510599.37 | 1301845.77 |
| 94 | 510642.53 | 1301823.94 |
| 95 | 510654.90 | 1301749.17 |
| 96 | 511106.69 | 1301834.20 |
| 97 | 511108.74 | 1301821.30 |
| 98 | 511191.26 | 1301835.75 |
| 99 | 511189.40 | 1301847.24 |
| 100 | 511448.46 | 1301894.56 |
| 101 | 511450.57 | 1301883.52 |
| 102 | 511679.73 | 1301924.76 |
| 103 | 511677.88 | 1301937.30 |
| 104 | 511953.29 | 1301986.78 |
| 105 | 511955.14 | 1301976.37 |
| 106 | 512067.21 | 1301995.88 |
| 107 | 512064.89 | 1302008.58 |
| 108 | 512131.48 | 1302017.94 |
| 109 | 512147.34 | 1302028.09 |

| 1 | 2 | 3 |
|-----|-----------|------------|
| 110 | 512297.00 | 1302047.08 |
| 111 | 512303.11 | 1302038.24 |
| 112 | 512402.89 | 1302058.25 |
| 113 | 512399.62 | 1302067.83 |
| 114 | 512734.03 | 1302121.79 |
| 115 | 512967.86 | 1302173.47 |
| 116 | 512971.02 | 1302162.13 |
| 117 | 513064.37 | 1302181.33 |
| 118 | 513065.94 | 1302172.28 |
| 119 | 513106.33 | 1302185.39 |
| 120 | 513146.46 | 1302250.00 |
| 121 | 513147.74 | 1302285.92 |
| 122 | 513142.99 | 1302285.83 |
| 123 | 513143.78 | 1302323.63 |
| 124 | 513039.59 | 1302408.00 |
| 125 | 513031.72 | 1302400.36 |
| 126 | 513012.61 | 1302405.74 |
| 127 | 512986.87 | 1302422.01 |
| 128 | 512965.86 | 1302421.51 |
| 129 | 512952.89 | 1302438.29 |
| 130 | 512922.95 | 1302480.30 |
| 131 | 512926.77 | 1302518.64 |
| 132 | 512935.97 | 1302617.75 |
| 133 | 512941.12 | 1302630.90 |
| 134 | 512941.12 | 1302647.92 |
| 135 | 512964.87 | 1302689.22 |
| 136 | 512990.38 | 1302716.04 |
| 137 | 513037.28 | 1302759.37 |
| 138 | 513066.41 | 1302779.87 |
| 139 | 513105.61 | 1302799.88 |
| 140 | 513172.82 | 1302827.36 |
| 141 | 513194.74 | 1302832.35 |
| 142 | 513254.29 | 1302849.02 |
| 143 | 513291.65 | 1302855.95 |
| 144 | 513317.09 | 1302847.99 |
| 145 | 513382.25 | 1302807.11 |
| 146 | 513442.27 | 1302628.21 |
| 147 | 513471.83 | 1302594.61 |
| 148 | 513504.96 | 1302576.56 |
| 149 | 513533.21 | 1302567.57 |
| 150 | 513565.23 | 1302563.23 |
| 151 | 513605.01 | 1302566.70 |
| 152 | 513745.59 | 1301736.08 |

| 1 | 2 | 3 |
|-----|-----------|------------|
| 153 | 513764.01 | 1301569.63 |
| 154 | 513752.66 | 1301558.98 |
| 155 | 513715.67 | 1301558.33 |
| 156 | 513683.12 | 1301562.02 |
| 157 | 513629.08 | 1301574.98 |
| 158 | 513625.74 | 1301564.83 |
| 159 | 513698.41 | 1301547.38 |
| 160 | 513783.52 | 1301546.44 |
| 161 | 513821.99 | 1301547.84 |
| 162 | 513867.46 | 1301561.80 |
| 163 | 513934.02 | 1301598.59 |
| 164 | 514037.62 | 1301672.44 |
| 165 | 514049.94 | 1301686.10 |
| 166 | 514084.99 | 1301721.81 |
| 167 | 514095.06 | 1301720.47 |
| 168 | 514099.90 | 1301721.31 |
| 169 | 514171.61 | 1301756.12 |
| 170 | 514189.19 | 1301772.29 |
| 171 | 514492.23 | 1302242.04 |
| 172 | 514565.97 | 1302250.16 |
| 173 | 514577.61 | 1302258.43 |
| 174 | 514579.99 | 1302265.88 |
| 1 | 514583.55 | 1302265.36 |

».

2. Контроль за исполнением настоящего постановления возложить на заместителя председателя Правительства Воронежской области Кузнецова К.Ю.

Губернатор
Воронежской области



А.В. Гусев