



ПРАВИТЕЛЬСТВО ВОРОНЕЖСКОЙ ОБЛАСТИ
ПОСТАНОВЛЕНИЕ

от 2 ноября 2024 г. № 728

г. Воронеж

Г _____ 7

**О внесении изменений в
постановление Правительства
Воронежской области от
29.10.2015 № 836**

В соответствии с Федеральным законом от 25.06.2002 № 73-ФЗ «Об объектах культурного наследия (памятниках истории и культуры) народов Российской Федерации», постановлением Правительства Российской Федерации от 12.09.2015 № 972 «Об утверждении Положения о зонах охраны объектов культурного наследия (памятников истории и культуры) народов Российской Федерации и о признании утратившими силу отдельных положений нормативных правовых актов Правительства Российской Федерации», в целях приведения нормативных правовых актов Воронежской области в соответствие действующему законодательству Правительство Воронежской области **п о с т а н о в л я е т:**

1. Внести в зоны охраны объектов культурного наследия регионального значения, расположенных на территории городского округа город Воронеж, и требования к градостроительным регламентам в границах территорий указанных зон, утвержденные постановлением Правительства Воронежской области от 29.10.2015 № 836 «Об утверждении зон охраны объектов культурного наследия регионального значения, расположенных на территории городского округа город Воронеж, и требований к градостроительным регламентам в границах территорий указанных зон» (в редакции постановлений Правительства Воронежской области от 17.10.2017 № 790, от 30.07.2018 № 653, от 20.12.2018 № 1136, от

04.03.2019 № 180, от 23.04.2019 № 410, от 09.10.2019 № 969, от 17.01.2020 № 32, от 03.07.2020 № 618, от 18.01.2021 № 13, от 14.06.2022 № 407, от 30.12.2022 № 1002, от 19.05.2023 № 364, от 09.11.2023 № 805, от 26.03.2024 № 198, от 19.07.2024 № 469), следующие изменения:

1.1. Раздел 55 изложить в следующей редакции:

«55. Зоны охраны объекта культурного наследия регионального значения «Дом, в котором жили Задонский, Троицкий» (Воронежская область, г. Воронеж, ул. Комиссаржевской, 6а)

Требования к градостроительным регламентам в границах территорий зон охраны объекта культурного наследия

**Охранная зона объекта культурного наследия
(индекс зоны – ОЗ)**

Разрешается:

- хозяйственная деятельность, направленная на сохранение и восстановление (регенерацию) историко-градостроительной среды объекта культурного наследия (восстановление, воссоздание, восполнение частично или полностью утраченных элементов и (или) характеристик историко-градостроительной среды);
- использование земельных участков в соответствии с видами разрешенного использования, установленными правилами землепользования и застройки городского округа город Воронеж, включая требования к размеру и проценту застройки земельных участков, с учетом настоящих требований;
- капитальный ремонт и реконструкция существующих объектов капитального строительства без увеличения их параметров (высота, количество этажей, площадь);
- установка временных строительных ограждающих конструкций;
- благоустройство и озеленение территории;

- организация пешеходных дорожек, размещение малых архитектурных форм, скамеек, урн, пандусов и иных приспособлений, обеспечивающих передвижение маломобильных групп населения;
- устройство низких (не более 0,9 м) ограждений, отделяющих пешеходные зоны, окрашенных в нейтральные тона;
- посадка зеленых насаждений с компактной кроной, разбивка газонов, цветников;
- установка произведений монументально-декоративного искусства высотой не более 5 м;
- размещение временных мобильных элементов информационно-декоративного оформления событийного характера, включая праздничное оформление, устанавливаемых на срок проведения публичных мероприятий;
- установка информационных (навигационных) указателей туристического назначения;
- ремонт дорог с твердым покрытием;
- установка технических средств регулирования дорожного движения высотой не более 4 м;
- строительство и реконструкция опор освещения улиц;
- ремонт, реконструкция существующих линейных объектов инженерной инфраструктуры, прокладка новых линейных объектов инженерной инфраструктуры подземным способом при условии обеспечения сохранности объекта культурного наследия;
- проведение мероприятий, направленных на обеспечение экологической и пожарной безопасности.

Запрещается:

- строительство объектов капитального строительства, за исключением применения специальных мер, направленных на сохранение и восстановление (регенерацию) историко-градостроительной среды объекта культурного наследия (восстановление, воссоздание, восполнение частично

или полностью утраченных элементов и (или) характеристик историко-градостроительной среды);

- проведение строительных, земляных, хозяйственных работ на земельных участках, непосредственно связанных с земельными участками в границах территории объекта культурного наследия, без согласованной в установленном порядке документации (раздела проектной документации) по обеспечению сохранности объекта культурного наследия;

- капитальный ремонт и реконструкция существующих объектов капитального строительства с увеличением их параметров (высота, количество этажей, площадь);

- установка следующих средств наружной рекламы и информации: перетяжек, всех видов отдельно стоящих стационарных рекламных и информационных конструкций, кроме указанных как разрешенные;

- озеленение улиц вечнозелеными деревьями;

- прокладка инженерных коммуникаций (теплотрассы, электрокабели) наземным и надземным способами;

- организация стоков ливневых, талых и загрязненных вод в сторону территории объекта культурного наследия;

- использование строительных технологий, создающих динамические нагрузки и оказывающих негативное воздействие на объект культурного наследия;

- проведение земляных работ, за исключением посадки деревьев и кустарников, без обеспечения сохранности объектов археологического наследия в установленном законодательством порядке.

Зона регулирования застройки и хозяйственной деятельности объекта культурного наследия (индекс зоны - ЗРЗ)

Разрешается:

- использование земельных участков и объектов капитального строительства в соответствии с видами разрешенного использования,

установленными правилами землепользования и застройки городского округа город Воронеж, включая требования к размеру и проценту застройки земельного участка, с учетом настоящих требований;

- строительство, реконструкция, капитальный ремонт объектов капитального строительства высотой не более 19 м от существующей средней планировочной отметки земельного участка до верхней отметки скатной крыши (дымоходы, вентиляционные каналы, антенны, молниеотводы и другое инженерное оборудование, устанавливаемое на крышах, при расчете предельной высоты зданий, строений, сооружений не учитываются);

- снос объектов капитального строительства, некапитальных строений, сооружений;

- использование в решении фасадов форм и деталей, отражающих архитектурные стили сложившейся историко-архитектурной среды;

- применение остекления фасадов не более 40 % от общей площади фасада;

- применение скатных крыш с углом наклона не более 45 градусов;

- использование в отделке фасадов натуральных и имитирующих натуральные отделочных материалов;

- применение в отделке фасадов цветовых решений в светлых, пастельных тонах с возможным выделением цветом архитектурных деталей;

- устройство архитектурно-художественного освещения зданий и сооружений, размещение отдельно стоящего осветительного оборудования (ночной немерцающей подсветки зданий белого и желтого цвета);

- благоустройство и озеленение территории, размещение малых архитектурных форм, скамеек, урн, пандусов, приспособлений, обеспечивающих передвижение маломобильных групп населения;

- устройство ограждений участков со стороны улиц с использованием архитектурно-исторических элементов и декоративной отделки, максимальная высота всех типов ограждений - не более 2 м;

- ремонт, реконструкция существующих линейных объектов инженерной инфраструктуры, прокладка новых подземным способом при условии обеспечения сохранности объекта культурного наследия при проведении указанных работ;

- проведение мероприятий, направленных на обеспечение экологической и пожарной безопасности.

Запрещается:

- при новом строительстве, реконструкции, капитальном ремонте, ремонте объектов капитального строительства превышение установленных параметров по высоте;

- применение диссонансных объемно-пространственных и архитектурных решений по силуэту (ломаные, изогнутые линии фасадов);

- применение на зданиях плоских крыш, высоких (более 45 градусов) скатных крыш, башен, куполов в завершениях сооружений, мансардных крыш ломаной формы;

- использование в отделке фасадов сайдинга, вентилируемых фасадов, пластика и искусственных материалов (кроме имитирующих натуральные);

- использование ярких цветовых решений в отделке фасадов и кровельном покрытии (основные цвета и их комбинации максимальной насыщенности);

- применение сплошного остекления (более 40 % остекления от общей площади фасадов), использование зеркального и цветного стекла;

- размещение некапитальных строений, сооружений высотой более 6 м от существующей отметки уровня земли до верхней отметки объекта;

- применение в окраске ограждений ярких цветов (основные цвета и их комбинации максимальной насыщенности);

- прокладка инженерных коммуникаций (теплотрассы, электрокабели) наземным и надземным способами;

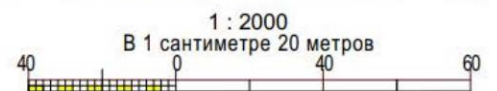
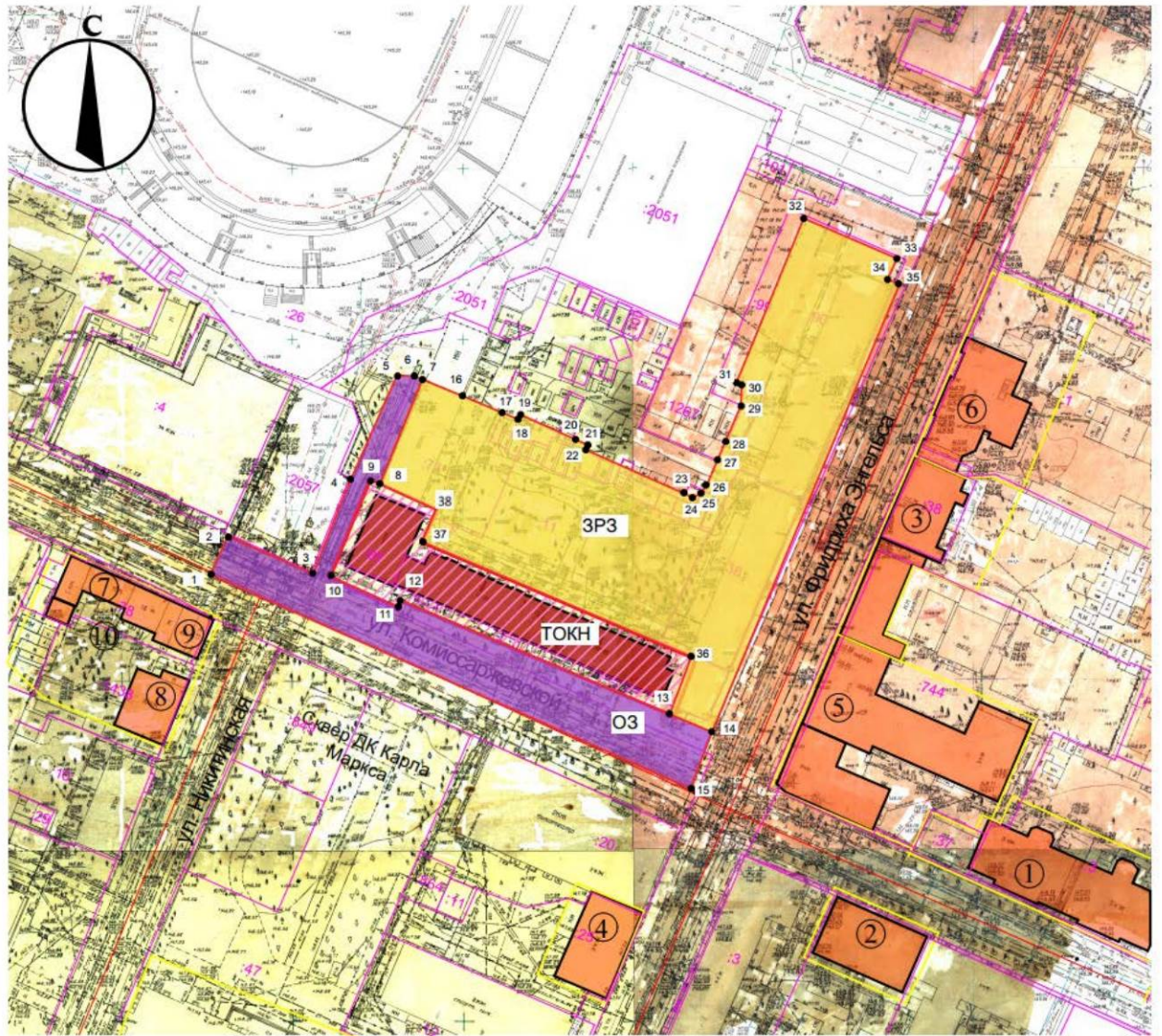
- размещение взрывоопасных и пожароопасных объектов, оборудования, оказывающего динамическое и вибрационное воздействие на объект культурного наследия;

- использование строительных технологий, создающих динамические нагрузки и оказывающих негативное воздействие на объект культурного наследия;



- проведение строительных, земляных, хозяйственных работ на земельных участках, непосредственно связанных с земельными участками в границах территории объекта культурного наследия, без согласованной в установленном порядке документации (раздела проектной документации) по обеспечению сохранности объекта культурного наследия;






- проведение земляных работ, за исключением посадки деревьев и кустарников, без обеспечения сохранности объектов археологического наследия в установленном законодательством порядке.

**Графическое описание местоположения границ зон охраны
объекта культурного наследия регионального значения «Дом, в котором
жили Задонский, Троицкий» (Воронежская область, г. Воронеж,
ул. Комиссаржевской, 6а)**



Условные обозначения:

-  - объект культурного наследия регионального значения «Дом, в котором жили Задонский, Троицкий» (Воронежская область, г. Воронеж, ул. Комиссаржевской, 6а)
-  - территория объекта культурного наследия регионального значения «Дом, в котором жили Задонский, Троицкий» (Воронежская область, г. Воронеж, ул. Комиссаржевской, 6а). Приказ управления культуры Воронежской области от 08.12.2009 № 620-ОД «Об утверждении границ территорий и режима использования территорий объектов культурного наследия регионального значения, расположенных в городском округе город Воронеж»

-  - охранный зона (индекс зоны - ОЗ) объекта культурного наследия регионального значения «Дом, в котором жили Задонский, Троицкий» (Воронежская область, г. Воронеж, ул. Комиссаржевской, 6а)
-  - зона регулирования застройки и хозяйственной деятельности (индекс зоны - ЗРЗ) объекта культурного наследия регионального значения «Дом, в котором жили Задонский, Троицкий» (Воронежская область, г. Воронеж, ул. Комиссаржевской, 6а)
-  - границы территорий иных объектов культурного наследия регионального значения
-  - границы земельных участков, сведения о которых внесены в ЕГРН
-  - границы кадастровых кварталов, сведения о которых внесены в ЕГРН

Экспликация объектов культурного наследия регионального значения

1. Объект культурного наследия регионального значения «Дом общества квартирантов-собственников», 1915 г., Воронежская область, г. Воронеж, ул. Комиссаржевской, 4.
2. Объект культурного наследия регионального значения «Гимназия Степанцово́й», 1900 г., Воронежская область, город Воронеж, улица Комиссаржевской, 3.
3. Объект культурного наследия регионального значения «Дом Сомова», 1913 г., Воронежская область, г. Воронеж, ул. Фридриха Энгельса, 21.
4. Объект культурного наследия регионального значения «Контрольная палата», н. XX в., Воронежская область, г. Воронеж, ул. Фридриха Энгельса, 22.
5. Объект культурного наследия регионального значения «Гимназия Морозовой», 1912 г., Воронежская область, город Воронеж, улица Ф. Энгельса, 23.
6. Объект культурного наследия регионального значения «Дом Петрова», 1913 г., Воронежская область, город Воронеж, улица Фридриха Энгельса, 19.
7. Объект культурного наследия регионального значения «Служба одноэтажная», нач. XX века, Воронежская область, г. Воронеж, ул. Никитинская, д. 4а.
8. Объект культурного наследия регионального значения «Двухэтажный флигель», 1900-е гг. - первая пол. XX века, Воронежская область, г. Воронеж, ул. Никитинская, д. 4.
9. Объект культурного наследия регионального значения «Главный усадебный дом», 1880-е гг. - нач. XX в., Воронежская область, г. Воронеж, ул. Никитинская, д. 2.
10. Объект культурного наследия регионального значения «Усадьба Плотникова-Либана», 1880-е гг. - нач. XX в., Воронежская область, г. Воронеж, ул. Никитинская, 2, 4, 4а.

Координаты характерных точек границ охранной зоны объекта культурного наследия (ОЗ)

Обозначение (номер) характерной точки	Координаты характерных точек в местной системе координат (МСК-36) S = 2805 кв. м	
	X	Y
1	514186.26	1299922.42
2	514197.59	1299927.48
3	514186.57	1299952.53
4	514213.95	1299963.49
5	514244.83	1299977.23
6	514244.46	1299982.44
7	514243.55	1299984.66
8	514212.89	1299972.20
9	514214.23	1299969.28
10	514185.85	1299957.60
11	514176.86	1299977.59
12	514178.87	1299978.27
13	514145.37	1300057.23
14	514140.10	1300069.65
15	514123.50	1300063.32
1	514186.26	1299922.42

Координаты характерных точек границ зоны регулирования застройки и хозяйственной деятельности объекта культурного наследия (ЗРЗ)

Обозначение (номер) характерной точки	Координаты характерных точек в местной системе координат (МСК-36) S = 8013 кв. м	
	X	Y
7	514243.55	1299984.66
16	514238.32	1299997.38
17	514233.80	1300008.18
18	514231.89	1300012.70
19	514233.32	1300013.31
20	514225.71	1300030.07
21	514224.31	1300033.21

22	514222.94	1300032.60
23	514210.70	1300060.13
24	514208.93	1300064.05
25	514210.23	1300066.54
26	514212.82	1300068.21
27	514219.61	1300071.11
28	514225.31	1300073.56
29	514235.85	1300078.08
30	514242.13	1300078.38
31	514242.80	1300076.88
32	514290.85	1300096.56
33	514279.08	1300123.92
34	514272.94	1300121.18
35	514271.60	1300124.72
14	514140.10	1300069.65
13	514145.37	1300057.23
36	514162.20	1300063.59
37	514195.95	1299984.45
38	514205.37	1299988.66
8	514212.89	1299972.20
7	514243.55	1299984.66

».

1.2. Раздел 185 изложить в следующей редакции:

«185. Зоны охраны объекта культурного наследия регионального значения «Дом, где находилась редакция журнала «Железный путь» (Воронежская область, г. Воронеж, ул. Чайковского, 3)

Требования к градостроительным регламентам в границах территорий зон охраны объекта культурного наследия

**Охранная зона объекта культурного наследия
(индекс зоны – ОЗ)**

Разрешается:

- хозяйственная деятельность, направленная на сохранение и восстановление (регенерацию) историко-градостроительной среды объекта культурного наследия (восстановление, воссоздание, восполнение частично

или полностью утраченных элементов и (или) характеристик историко-градостроительной среды);

- использование земельных участков в соответствии с видами разрешенного использования, установленными правилами землепользования и застройки городского округа город Воронеж, включая требования к размеру и проценту застройки земельных участков, с учетом настоящих требований;

- капитальный ремонт и реконструкция существующих объектов капитального строительства без увеличения их параметров (высота, количество этажей, площадь);

- установка временных строительных ограждающих конструкций;

- благоустройство и озеленение территории;

- организация пешеходных дорожек, размещение малых архитектурных форм, скамеек, урн, пандусов и иных приспособлений, обеспечивающих передвижение маломобильных групп населения;

- устройство низких (не более 0,9 м) ограждений, отделяющих пешеходные зоны, окрашенных в нейтральные тона;

- посадка зеленых насаждений с компактной кроной, разбивка газонов, цветников;

- установка произведений монументально-декоративного искусства высотой не более 5 м;

- размещение временных мобильных элементов информационно-декоративного оформления событийного характера, включая праздничное оформление, устанавливаемых на срок проведения публичных мероприятий;

- установка информационных (навигационных) указателей туристического назначения;

- ремонт дорог с твердым покрытием;

- установка технических средств регулирования дорожного движения высотой не более 4 м;

- строительство и реконструкция опор освещения улиц;

- ремонт, реконструкция существующих линейных объектов инженерной инфраструктуры, прокладка новых линейных объектов инженерной инфраструктуры подземным способом при условии обеспечения сохранности объекта культурного наследия;

- проведение мероприятий, направленных на обеспечение экологической и пожарной безопасности.

Запрещается:

- строительство объектов капитального строительства, за исключением применения специальных мер, направленных на сохранение и восстановление (регенерацию) историко-градостроительной среды объекта культурного наследия (восстановление, воссоздание, восполнение частично или полностью утраченных элементов и (или) характеристик историко-градостроительной среды);

- проведение строительных, земляных, хозяйственных работ на земельных участках, непосредственно связанных с земельными участками в границах территории объекта культурного наследия, без согласованной в установленном порядке документации (раздела проектной документации) по обеспечению сохранности объекта культурного наследия;

- капитальный ремонт и реконструкция существующих объектов капитального строительства с увеличением их параметров (высота, количество этажей, площадь);

- установка следующих средств наружной рекламы и информации: перетяжек, всех видов отдельно стоящих стационарных рекламных и информационных конструкций, кроме указанных как разрешенные;

- озеленение улиц вечнозелеными деревьями;

- прокладка инженерных коммуникаций (теплотрассы, электрокабели) наземным и надземным способами;

- организация стоков ливневых, талых и загрязненных вод в сторону территории объекта культурного наследия;

- использование строительных технологий, создающих динамические нагрузки и оказывающих негативное воздействие на объект культурного наследия;

- проведение земляных работ, за исключением посадки деревьев и кустарников, без обеспечения сохранности объектов археологического наследия в установленном законодательством порядке.

Зона регулирования застройки и хозяйственной деятельности объекта культурного наследия (индекс зоны - ЗРЗ)

Разрешается:

- использование земельных участков и объектов капитального строительства в соответствии с видами разрешенного использования, установленными правилами землепользования и застройки городского округа город Воронеж, включая требования к размеру и проценту застройки земельного участка, с учетом настоящих требований;

- строительство, реконструкция, капитальный ремонт объектов капитального строительства высотой не более 19 м от существующей средней планировочной отметки земельного участка до верхней отметки скатной крыши (дымоходы, вентиляционные каналы, антенны, молниеотводы и другое инженерное оборудование, устанавливаемое на крышах, при расчете предельной высоты зданий, строений, сооружений не учитываются);

- снос объектов капитального строительства, некапитальных строений, сооружений;

- использование в решении фасадов форм и деталей, отражающих архитектурные стили сложившейся историко-архитектурной среды;

- применение остекления фасадов не более 40 % от общей площади фасада;

- применение скатных крыш с углом наклона не более 45 градусов;

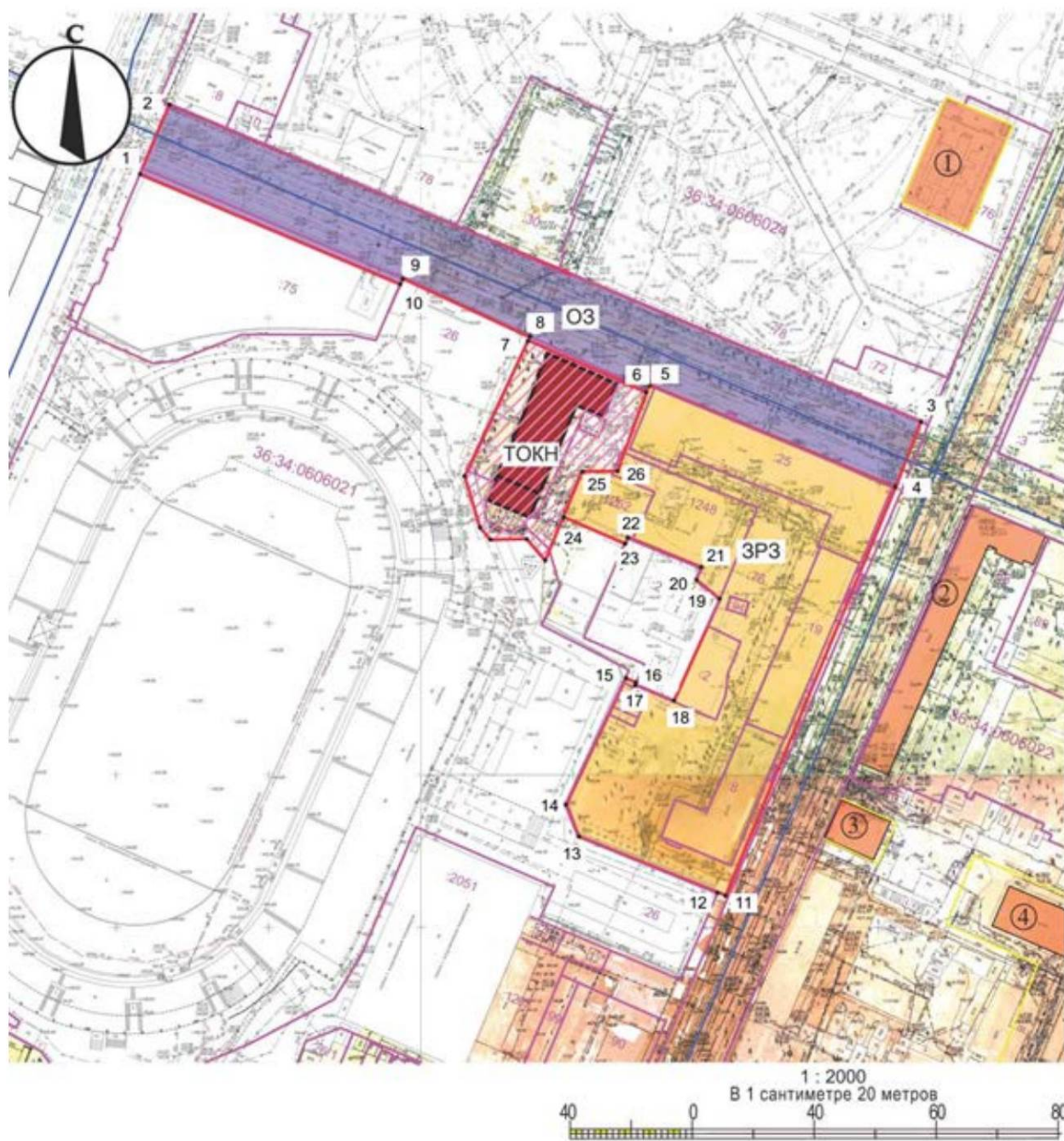
- использование в отделке фасадов натуральных и имитирующих натуральные отделочных материалов;
- применение в отделке фасадов цветовых решений в светлых, пастельных тонах с возможным выделением цветом архитектурных деталей;
- устройство архитектурно-художественного освещения зданий и сооружений, размещение отдельно стоящего осветительного оборудования (ночной немерцающей подсветки зданий белого и желтого цвета);
- благоустройство и озеленение территории, размещение малых архитектурных форм, скамеек, урн, пандусов, приспособлений, обеспечивающих передвижение маломобильных групп населения;
- устройство ограждений участков со стороны улиц с использованием архитектурно-исторических элементов и декоративной отделки, максимальная высота всех типов ограждений - не более 2 м;
- ремонт, реконструкция существующих линейных объектов инженерной инфраструктуры, прокладка новых линейных объектов инженерной инфраструктуры подземным способом при условии обеспечения сохранности объекта культурного наследия при проведении указанных работ;
- проведение мероприятий, направленных на обеспечение экологической и пожарной безопасности.

Запрещается:

- при новом строительстве, реконструкции, капитальном ремонте, ремонте объектов капитального строительства превышение установленных параметров по высоте;
- применение диссонансных объемно-пространственных и архитектурных решений по силуэту (ломаные, изогнутые линии фасадов);
- применение на зданиях плоских крыш, высоких (более 45 градусов) скатных крыш, башен, куполов в завершениях сооружений, мансардных крыш ломаной формы;

- использование в отделке фасадов сайдинга, вентилируемых фасадов, пластика и искусственных материалов (кроме имитирующих натуральные);
- использование ярких цветовых решений в отделке фасадов и кровельном покрытии (основные цвета и их комбинации максимальной насыщенности);
- применение сплошного остекления (более 40 % остекления от общей площади фасадов), использование зеркального и цветного стекла;
- размещение некапитальных строений, сооружений высотой более 6 м от существующей отметки уровня земли до верхней отметки объекта;
- применение в окраске ограждений ярких цветов (основные цвета и их комбинации максимальной насыщенности);
- прокладка инженерных коммуникаций (теплотрассы, электрокабели) наземным и надземным способами;
- размещение взрывоопасных и пожароопасных объектов, оборудования, оказывающего динамическое и вибрационное воздействие на объект культурного наследия;
- использование строительных технологий, создающих динамические нагрузки и оказывающих негативное воздействие на объект культурного наследия;
- проведение строительных, земляных, хозяйственных работ на земельных участках, непосредственно связанных с земельными участками в границах территории объекта культурного наследия, без согласованной в установленном порядке документации (раздела проектной документации) по обеспечению сохранности объекта культурного наследия;
- проведение земляных работ, за исключением посадки деревьев и кустарников, без обеспечения сохранности объектов археологического наследия в установленном законодательством порядке.






**Графическое описание местоположения границ зон охраны
объекта культурного наследия регионального значения «Дом, где
находилась редакция журнала «Железный путь» (Воронежская область,
г. Воронеж, ул. Чайковского, 3)**



Условные обозначения:

- объект культурного наследия «Дом, где находилась редакция журнала «Железный путь» (Воронежская область, г. Воронеж, ул. Чайковского, 3)
- территория объекта культурного наследия регионального значения «Дом, где находилась редакция журнала «Железный путь» (Воронежская область, г. Воронеж, ул. Чайковского, 3). Приказ управления культуры Воронежской области от

08.12.2009 № 620-ОД «Об утверждении границ территорий и режима использования территорий объектов культурного наследия регионального значения, расположенных в городском округе город Воронеж»

-  - охранная зона (индекс зоны - ОЗ) объекта культурного наследия регионального значения «Дом, где находилась редакция журнала «Железный путь» (Воронежская область, г. Воронеж, ул. Чайковского, 3)
-  - зона регулирования застройки и хозяйственной деятельности (индекс зоны - ЗРЗ) объекта культурного наследия регионального значения «Дом, где находилась редакция журнала «Железный путь» (Воронежская область, г. Воронеж, ул. Чайковского, 3)
-  - границы территорий иных объектов культурного наследия регионального значения
-  - границы земельных участков, сведения о которых внесены в ЕГРН
-  - границы кадастровых кварталов, сведения о которых внесены в ЕГРН

Экспликация объектов культурного наследия регионального значения

1. Объект культурного наследия регионального значения «Некрополь № 14 на бывшей площади III Интернационала», 1919-1948 гг., Воронежская область, г. Воронеж, ул. Чайковского, 6, парк «Орленок».
2. Объект культурного наследия регионального значения «Дом, в котором в 1936 г. жил поэт О.Э. Мандельштам», 1936 г., 1951 г., Воронежская область, г. Воронеж, ул. Фридриха Энгельса, 13.
3. Объект культурного наследия регионального значения «Больница духовного училища», 1910 год, Воронежская область, г. Воронеж, ул. Фридриха Энгельса, 15.
4. Объект культурного наследия регионального значения «Духовное училище», 1880-е г., Воронежская область, город Воронеж, пр. Революции, 24.

Координаты характерных точек границ охранной зоны объекта культурного наследия (ОЗ)

Обозначение (номер) характерной точки	Координаты характерных точек в местной системе координат (МСК-36) S = 6 394 кв. м	
	X	Y
1	514553.78	1299950.82
2	514575.59	1299958.48
3	514472.69	1300208.96
4	514450.92	1300199.29
5	514484.41	1300118.52
6	514481.98	1300117.57
7	514498.99	1300078.87
8	514502.76	1300080.59
9	514520.40	1300038.11
10	514517.41	1300036.84
1	514553.78	1299950.82

**Координаты характерных точек границ зоны регулирования
застройки и хозяйственной деятельности объекта культурного
наследия (ЗРЗ)**

Обозначение (номер) характерной точки	Координаты характерных точек в местной системе координат (МСК-36) S = 9 203 кв. м	
	X	Y
6	514481.98	1300117.57
5	514484.41	1300118.52
4	514450.92	1300199.29
11	514318.90	1300144.39
12	514319.98	1300141.58
13	514337.24	1300096.45
14	514347.52	1300092.15
15	514388.27	1300110.93
16	514386.86	1300114.21
17	514386.36	1300113.98
18	514380.92	1300126.72
19	514414.22	1300141.72

20	514420.55	1300133.86
21	514424.57	1300135.72
22	514434.54	1300111.43
23	514432.27	1300110.44
24	514441.18	1300090.37
25	514456.15	1300096.55
26	514456.15	1300108.13
6	514481.98	1300117.57

».

2. Управлению по охране объектов культурного наследия Воронежской области (Гарашкин) обеспечить:

а) внесение сведений о наличии зон охраны объектов культурного наследия в установленном порядке в единый государственный реестр объектов культурного наследия (памятников истории и культуры) народов Российской Федерации;

б) представление сведений о наличии зон охраны объектов культурного наследия в установленном порядке в орган регистрации прав для учета в Едином государственном реестре недвижимости;

в) направление в установленные законом сроки копии решения об установлении зон охраны объектов культурного наследия в администрацию городского округа город Воронеж.

3. Контроль за исполнением настоящего постановления возложить на заместителя председателя Правительства Воронежской области Попова А.А.

Губернатор
Воронежской области



А.В. Гусев