

ЗАРЕГИСТРИРОВАНО

« 11 » 04 2018 г.

Регистрационный номер № 187



**Управление по охране объектов культурного наследия
Воронежской области**

П Р И К А З

3 апреля 2018 г.

№ 71-01-07/65

Воронеж

**О внесении изменений в приказ управления культуры
Воронежской области от 08.12.2009 № 620-ОД «Об утверждении границ
территорий и режима использования территорий объектов культурного
наследия регионального значения, расположенных
в городском округе город Воронеж»**

В соответствии с Федеральным законом от 25.06.2002 № 73-ФЗ «Об объектах культурного наследия (памятниках истории и культуры) народов Российской Федерации», Законом Воронежской области от 05.05.2015 № 46-ОЗ «Об особенностях правового регулирования отношений, связанных с сохранением, использованием, популяризацией и государственной охраной объектов культурного наследия на территории Воронежской области», Положением об управлении по охране объектов культурного наследия Воронежской области, утвержденным постановлением правительства Воронежской области от 13.04.2015 № 275, в целях государственной охраны объектов культурного наследия (памятников истории и культуры),

п р и к а з ы в а ю:

1. Внести в Границы территорий объектов культурного наследия регионального значения, расположенных в городском округе город Воронеж, утвержденные приказом управления культуры Воронежской области от 08.12.2009 № 620-ОД «Об утверждении границ территорий и режима

использования территорий объектов культурного наследия регионального значения, расположенных в городском округе город Воронеж» (в редакции приказа департамента культуры Воронежской области от 20.12.2011 № 939-ОД, приказов департамента культуры и архивного дела Воронежской области от 26.12.2012 № 904-ОД, от 18.04.2013 № 271-ОД, от 29.04.2013 № 295-ОД, от 07.05.2013 № 322-ОД, от 05.07.2013 № 488-ОД, от 26.09.2013 № 676-ОД, от 11.10.2013 № 752-ОД, от 18.11.2013 № 862-ОД, от 14.02.2014 № 106-ОД, приказов департамента культуры Воронежской области от 10.12.2014 № 944-ОД, от 19.12.2014 № 992-ОД, приказов управления по охране объектов культурного наследия Воронежской области от 11.08.2015 № 71-01-05/26, от 05.07.2017 № 71-01-07/172) следующие изменения:

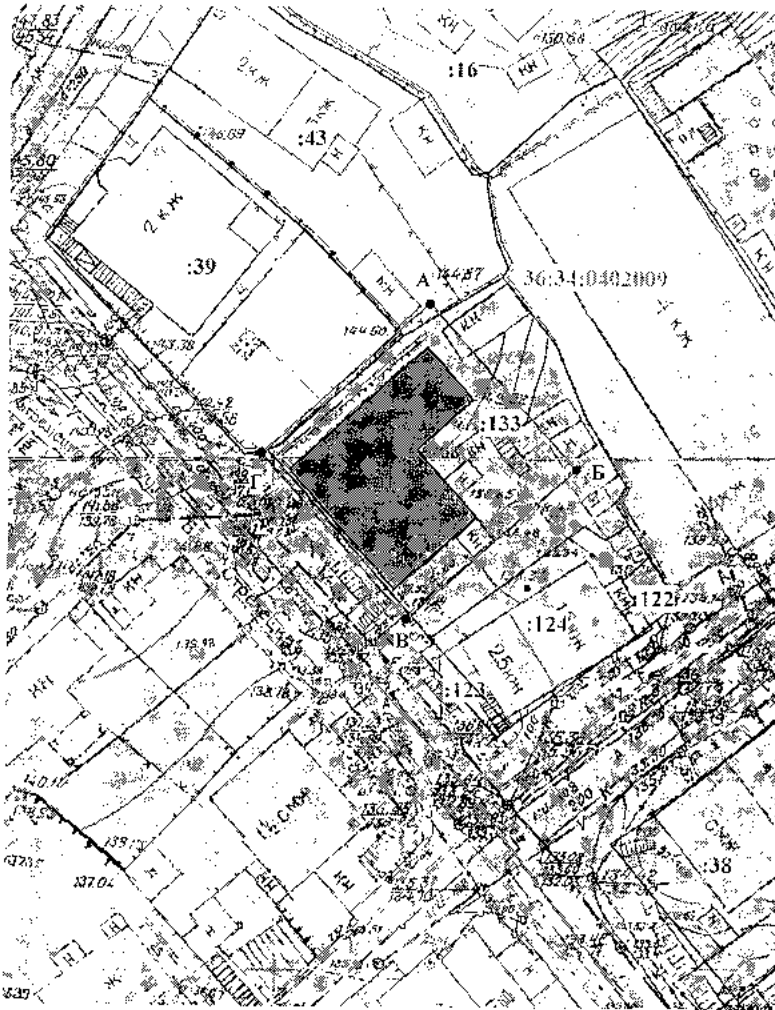
1.1. Пункт 14 изложить в следующей редакции:

«14. Объект культурного наследия «Дом Суворкиной» (г. Воронеж, ул. Большая Стрелецкая, 104)

14.1. Описание границ территории объекта культурного наследия

Северо-восточная граница территории проходит на расстоянии 3 метров от дворового фасада, от точки А до точки Б. Юго-восточная граница территории проходит на расстоянии 3 метров от бокового фасада, от точки Б до точки В. Юго-западная граница проходит от точки В до точки Г на расстоянии 1 метра от главного фасада дома по ул. Большая Стрелецкая. Северо-западная граница проходит от точки Г до точки А на расстоянии 3 метров от бокового фасада.

14.2. Схема границ территории объекта культурного наследия



14.3. Координаты поворотных точек границ территории объекта культурного наследия

№ характерной точки	Координаты точек в местной системе координат, м Система координат МСК-36	
	X	Y
А	512616.39	1299526.88
Б	512600.21	1299541.29
В	512585.45	1299524.72
Г	512601.63	1299510.31

».

1.2. Пункт 30 изложить в следующей редакции:

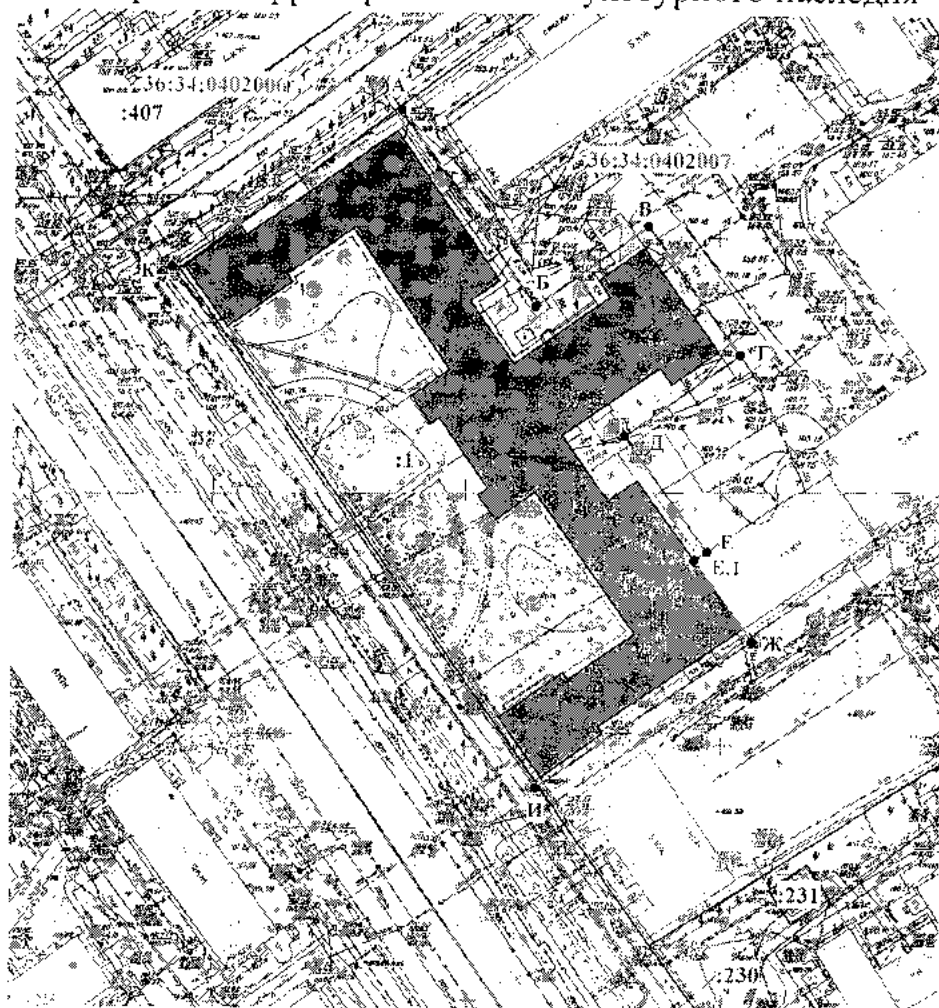
«30. Объект культурного наследия «ВИСИ» (г. Воронеж, ул. 20 лет Октября, 84)

30.1. Описание границ территории объекта культурного наследия

Северо-восточная граница территории проходит на расстоянии 3 метров от

дворового фасада, через точки А, Б, В, Г, Д, далее по границе с пристройкой до точки Е, через точку Е.1 до точки Ж. Юго-восточная граница территории проходит на расстоянии 3 метров от бокового фасада, от точки Ж до точки И. От точки И до точки К юго-западная граница территории на расстоянии 2 метров от главного фасада здания по ул. 20-летия Октября. Северо-западная граница проходит на расстоянии 3 метров от бокового фасада здания по ул. Станкевича, от точки К до точки А.

30.2. Схема границ территории объекта культурного наследия



30.3. Координаты поворотных точек границ территории объекта культурного наследия

№ характерной точки	Координаты точек в местной системе координат, м Система координат МСК-36	
	X	Y
А	512172.81	1299153.13
Б	512134.41	1299179.90

В	512150,21	1299201,96
Г	512125,11	1299219,95
Д	512109,09	1299197,59
Е	512086,43	1299213,78
Е.1	512084,72	1299211,31
Ж	512068,87	1299222,63
И	512039,67	1299180,62
К	512141,54	1299108,14

».

1.3. Пункт 63 изложить в следующей редакции:

«63. Объект культурного наследия «Казарма «Юбилейная» (г. Воронеж, ул. Красноармейская, 19)

63.1. Описание границ территории объекта культурного наследия

Северо-восточная граница территории проходит на расстоянии 1 метра от фасада по ул. Красноармейская, от точки А до точки Б. Юго-восточная граница территории проходит на расстоянии 1 метра от бокового фасада, от точки Б до точки В. Юго-западная граница проходит от точки В, через точки Г, Д до точки Е на расстоянии 3 метров от дворового фасада дома. Северо-западная граница проходит от точки Е до точки А на расстоянии 3 метров от бокового фасада.

63.2. Схема границ территории объекта культурного наследия



63.3. Координаты поворотных точек границ территории объекта культурного наследия

№ характерной точки	Координаты точек в местной системе координат, м Система координат МСК-36	
	X	Y
А	512459.17	1299040.88
Б	512408.32	1299082.28
В	512374.46	1299040.51
Г	512393.01	1299025.47
Д	512414.90	1299052.82
Е	512447.37	1299026.38

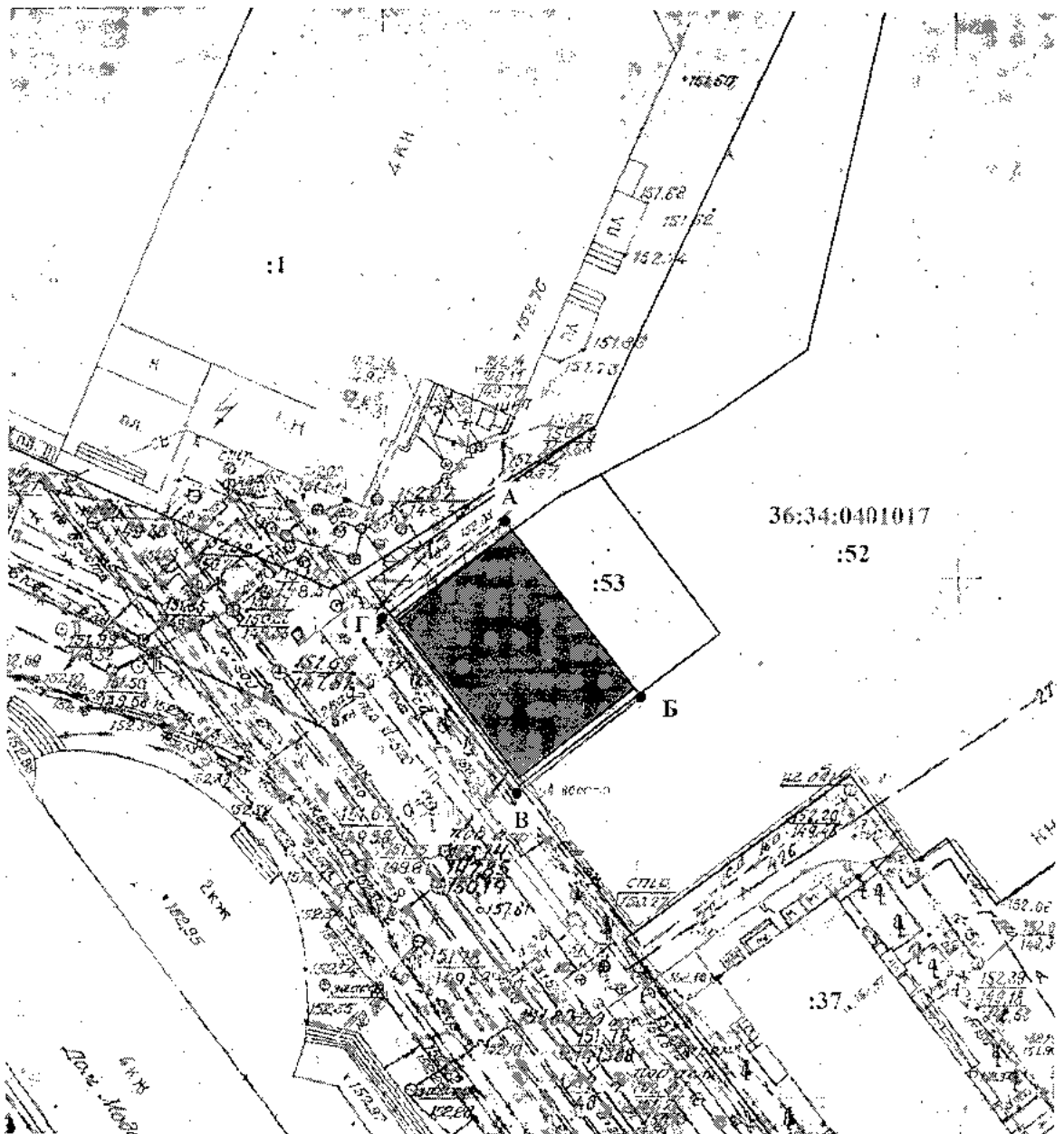
1.4. Пункт 64 изложить в следующей редакции:

«64. Объект культурного наследия «Дом купца Балашова» (г. Воронеж, ул. Куколкина, 18)

64.1. Описание границ территории объекта культурного наследия

От точки А до точки Б граница проходит по линии пристройки к зданию-памятнику. От точки Б, через точки В и Г, до точки А - на расстоянии 1 метра от здания памятника.

64.2. Схема границ территории объекта культурного наследия



64.3. Координаты поворотных точек границ территории объекта культурного наследия

№ характерной точки	Координаты точек в местной системе координат, м Система координат МСК-36	
	X	Y
А	513552.96	1299163.12
Б	513537.72	1299175.04
В	513529.28	1299164.25
Г	513544.52	1299152.33

».

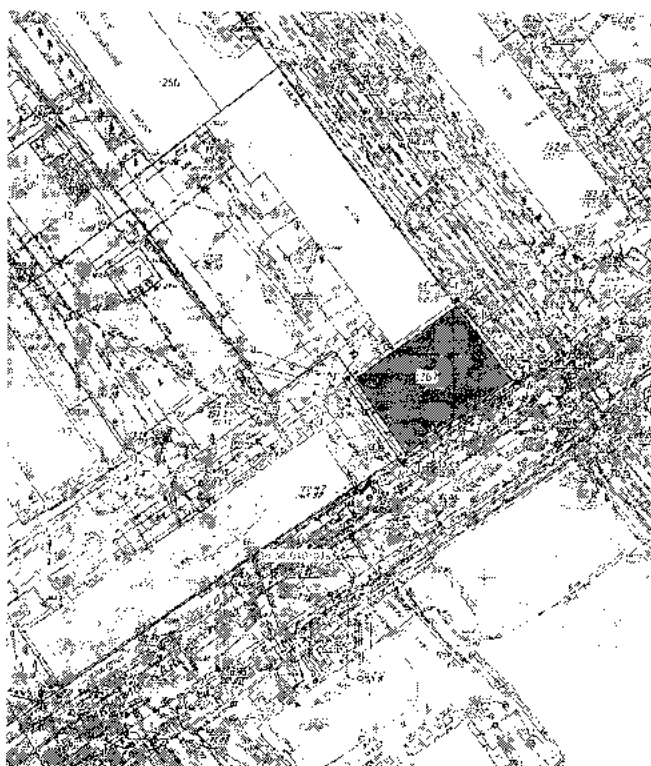
1.5. Пункт 89 изложить в следующей редакции:

«89. Объект культурного наследия «Дом жилой Титовых» (г. Воронеж, ул. Никитинская, 42)

89.1. Описание границ территории объекта культурного наследия

Границы территории объекта культурного наследия совпадают с периметром здания с отступом на 1 метр от соответствующих фасадов.

89.2. Схема границ территории объекта культурного наследия



89.3. Координаты поворотных точек границ территории объекта культурного наследия

№ характерной точки	Координаты точек в местной системе координат, м Система координат МСК-36	
	X	Y

А	513451.43	1299198.64
Б	513435.81	1299210.35
В	513420.56	1299188.60
Г	513436.42	1299177.68

».

1.6. Пункт 145 изложить в следующей редакции:

«145. Объект культурного наследия «Дом жилой» (г. Воронеж, ул. Сакко и Ванцетти, 9)

145.1. Описание границ территории объекта культурного наследия

Граница территории здания-памятника проходит от точки А до точки Б по границе домовладения, далее от точки Б до точки В на расстоянии 3 метров от дворового фасада здания-памятника. Далее от точки В до точки Г по границе домовладения. От точки Г до точки А по ул. Сакко и Ванцетти граница проходит с отступом 1 метр от фасада здания-памятника.

145.2. Схема границ территории объекта культурного наследия



145.3. Координаты поворотных точек границ территории объекта культурного наследия

№ характерной точки	Координаты точек в местной системе координат, м	
	Система координат МСК-36	
	X	Y
А	515768.17	1301253.17
Б	515764.37	1301266.01
В	515746.73	1301260.33
Г	515751.25	1301247.67

».

1.7. Пункт 163 изложить в следующей редакции:

«163. Объект культурного наследия «Ильинский съезд (подпорные стены и мостовая)» (г. Воронеж, ул. Севастьяновский съезд)

163.1. Описание границ территории объекта культурного наследия

От точки А1 граница пересекает улицу в восточном направлении и доходит до точки Б1, которая является поворотной на границах земельного участка по ул. Севастьяновский съезд, 24. От точки Б1 граница проходит в южном направлении по красной линии четной стороны ул. Севастьяновский съезд через точки Б1.1-Б1.3 В1, В1.1 до точки Г1. От точки Г1 пересекает пер. Севастьяновский в створе с северо-западной границей земельного участка по ул. Севастьяновский съезд, 10 далее по красной линии четной стороны ул. Севастьяновский съезд через точку Г1.1 до точки Д1. От точки Д1 пересекает улицу в створе с наружной гранью юго-западного фасада жилого дома по ул. Севастьяновский съезд, 8, до точки Е1. От точки Е1 в северном направлении по красной линии четной стороны ул. Севастьяновский съезд через точки Е1.1, Е1.2, Ж1, Ж1.1-Ж1.4, Ж1, И1, И1.1, И1.2 до исходной точки А1.

163.2. Схема границ территории объекта культурного наследия



163.3. Координаты поворотных точек границ территории объекта культурного наследия

№ характерной точки	Координаты точек в местной системе координат, м Система координат МСК-36	
	X	Y
A1	512316.64	1300176.75
B1	512315.69	1300188.01

Б1.1	512305.53	1300193.17
Б1.2	512273.52	1300199.58
Б1.3	512237.67	1300206.30
В1	512220.59	1300217.49
В1.1	512191.25	1300230.75
Г1	512179.27	1300241.23
Г1.1	512166.46	1300234.96
Д1	512142.69	1300224.95
Е1	512146.99	1300215.59
Е1.1	512160.28	1300222.80
Е1.2	512175.26	1300220.27
Ж1	512196.51	1300211.75
Ж1.1	512206.15	1300199.96
Ж1.2	512209.98	1300197.06
Ж1.3	512222.23	1300194.89
Ж1.4	512229.29	1300189.9
И1	512244.84	1300184.8
И1.1	512261.78	1300182.55
И1.2	512269.51	1300182.44

».

1.8. Пункт 179 изложить в следующей редакции:

«179. Объект культурного наследия «Дом Перрен-Синельниковой»
(г. Воронеж, ул. Таранченко, 40)

179.1. Описание границ территории объекта культурного наследия

От точки А до точки Б северо-восточная граница проходит по границе домовладения памятника, от точки Б до точки В - на расстоянии 1 метра вдоль главного фасада по ул. Таранченко. От точки В до точки Г - по линии пристройки. От точки Г до точки А параллельно дворовому фасаду, в 5 метрах от него.

179.2. Схема границ территории объекта культурного наследия



179.3. Координаты поворотных точек границ территории объекта культурного наследия

№ характерной точки	Координаты точек в местной системе координат, м Система координат МСК-36	
	X	Y
А	512736.46	1300262.53
Б	512718.94	1300270.28
В	512704.49	1300238.95
Г	512722.52	1300230.97

».

1.9. Пункт 196 изложить в следующей редакции:

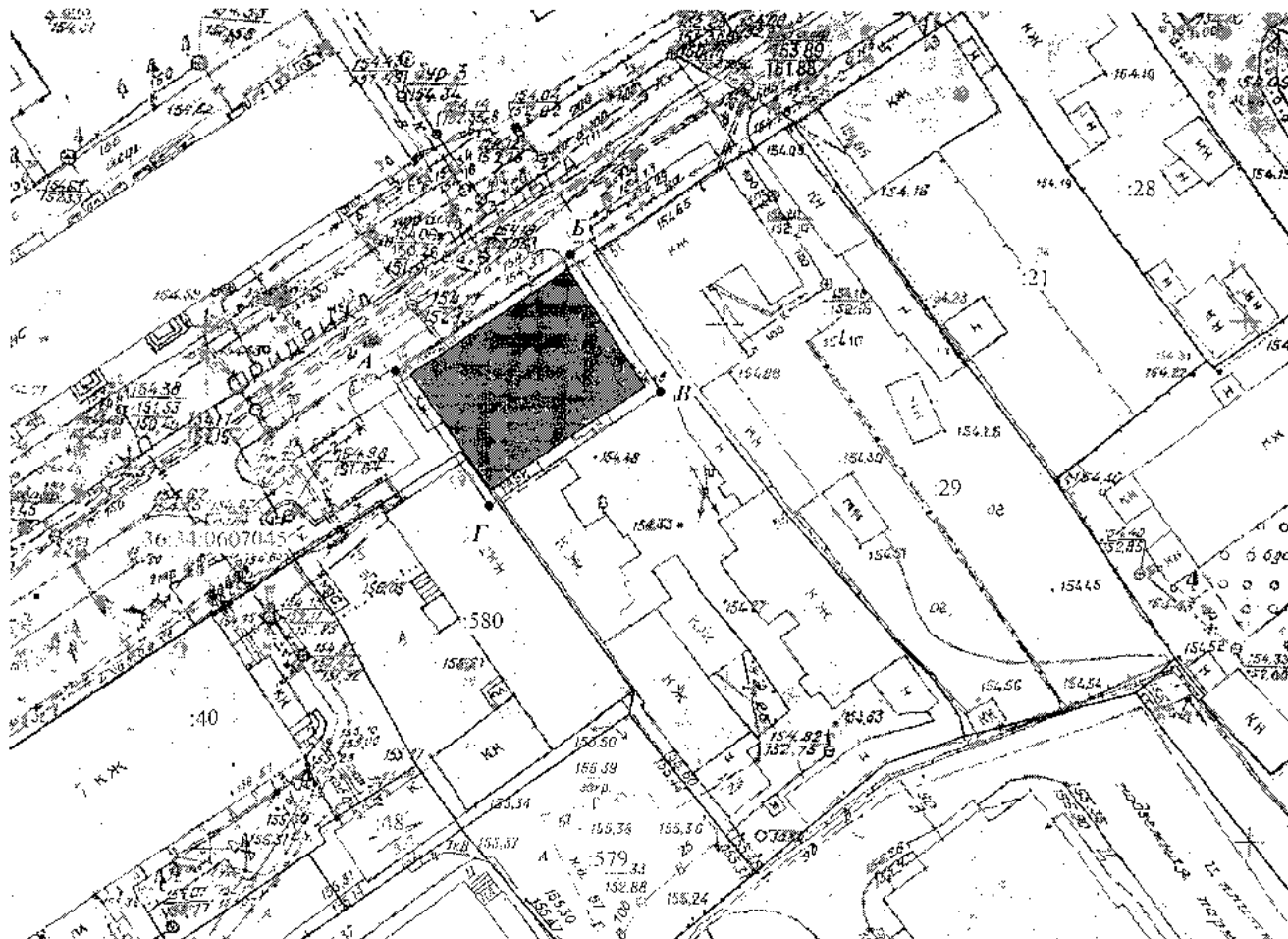
«196. Объект культурного наследия «Дом Кашкина, где бывал Кольцов»
(г. Воронеж, ул. Фридриха Энгельса, 53)

196.1. Описание границ территории объекта культурного наследия

Граница территории объекта культурного наследия проходит от точки А с

отступом в 1 метр по периметру всего здания через точки Б, В, Г до точки А.

196.2. Схема границ территории объекта культурного наследия



196.3. Координаты поворотных точек границ территории объекта культурного наследия

№ характерной точки	Координаты точек в местной системе координат, м Система координат МСК-36	
	X	Y
А	513193.37	1299174.04
Б	513204.63	1299191.03
В	513191.48	1299199.76
Г	513180.45	1299183.13

».

1.10. Пункт 209 изложить в следующей редакции:

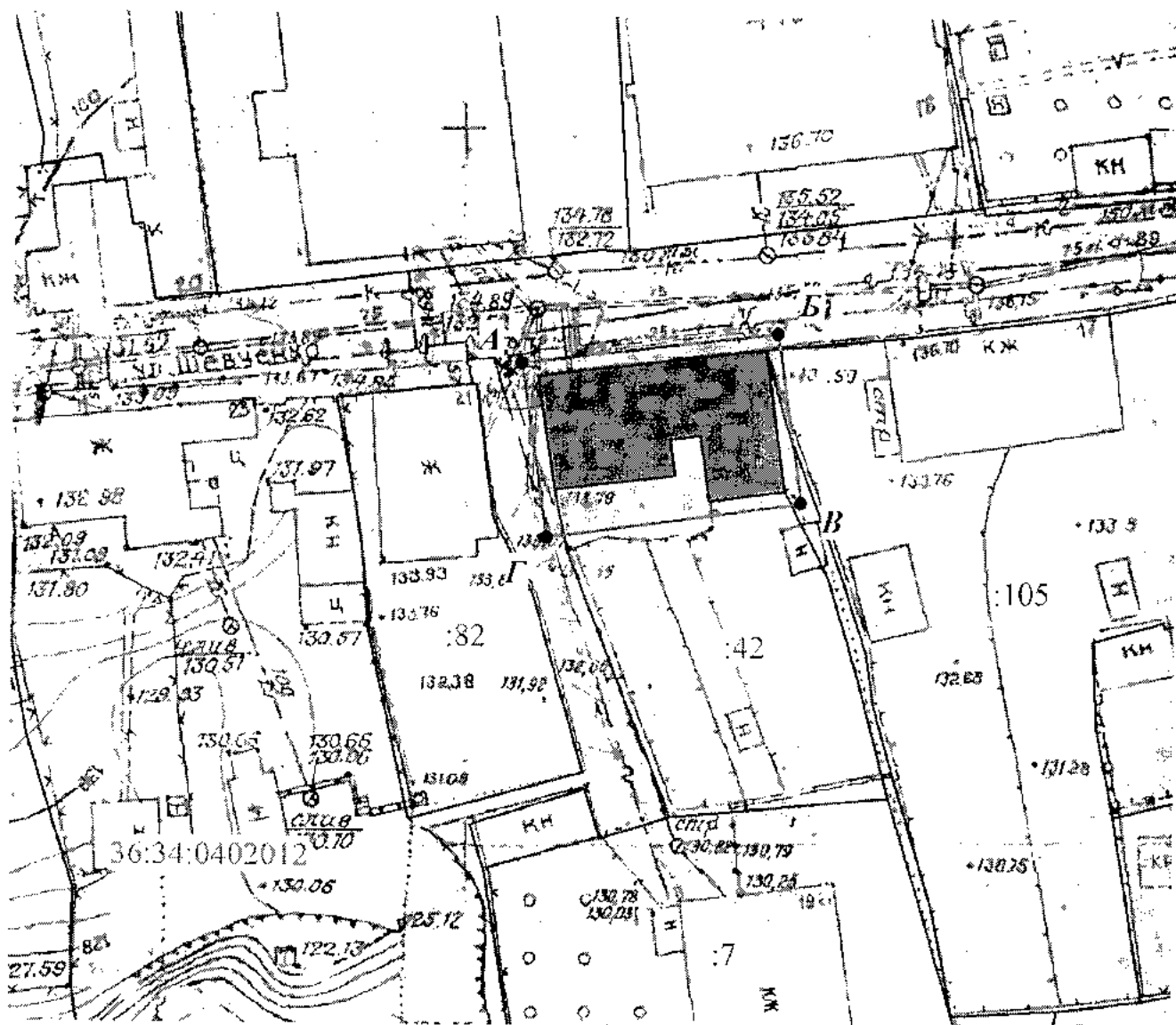
«209. Объект культурного наследия «Дом, в котором жил И.С. Никитин»
(г. Воронеж, ул. Шевченко, 19)

209.1. Описание границ территории объекта культурного наследия

Северная граница территории проходит от точки А до точки Б на

расстоянии 1 метра от главного фасада по ул. Фрунзе. Восточная граница проходит на расстоянии 1 метра от бокового фасада по границе с домовладением № 11 по ул. Фрунзе. Южная граница проходит от точки В до точки Г на расстоянии 1 метра от дворового фасада здания. Западная граница от точки Г до точки А на расстоянии 1 метра от бокового восточного фасада здания-памятника.

209.2. Схема границ территории объекта культурного наследия



209.3. Координаты поворотных точек границ территории объекта культурного наследия

№ характерной точки	Координаты точек в местной системе координат, м Система координат МСК-36	
	X	Y
A	512239.48	1300019.06


Б	512241.64	1300036.93
В	512229.81	1300038.59
Г	512227.31	1300020.87

».

2. Настоящий приказ вступает в силу через десять дней со дня его официального опубликования.

3. Контроль за исполнением настоящего приказа оставляю за собой.

Временно исполняющий
обязанности руководителя управления



Н.И. Петрищев