

**Управление по охране объектов культурного наследия  
Воронежской области**

**П Р И К А З**

15 августа 2018 г.

№ 71-01-07/151

Воронеж

**Об утверждении границ территории объекта культурного наследия  
регионального значения «Рождественская церковь», расположенного по  
адресу: Воронежская область, Аннинский муниципальный район,  
пгт. Анна**

В соответствии с Федеральным законом от 25 июня 2002 года № 73-ФЗ «Об объектах культурного наследия (памятниках истории и культуры) народов Российской Федерации», Законом Воронежской области от 05.05.2015 № 46-ОЗ «Об особенностях правового регулирования отношений, связанных с сохранением, использованием, популяризацией и государственной охраной объектов культурного наследия на территории Воронежской области», Положением об управлении по охране объектов культурного наследия Воронежской области, утвержденным постановлением правительства Воронежской области от 13.04.2015 № 275, в целях государственной охраны объектов культурного наследия (памятников истории и культуры)


п р и к а з ы в а ю:

1. Утвердить прилагаемые границы территории объекта культурного наследия регионального значения «Рождественская церковь», расположенного по адресу: Воронежская область, Аннинский муниципальный район, пгт. Анна.

2. Контроль за выполнением настоящего приказа оставляю за собой.

3. Настоящий приказ вступает в силу со дня его официального опубликования.

Заместитель руководителя

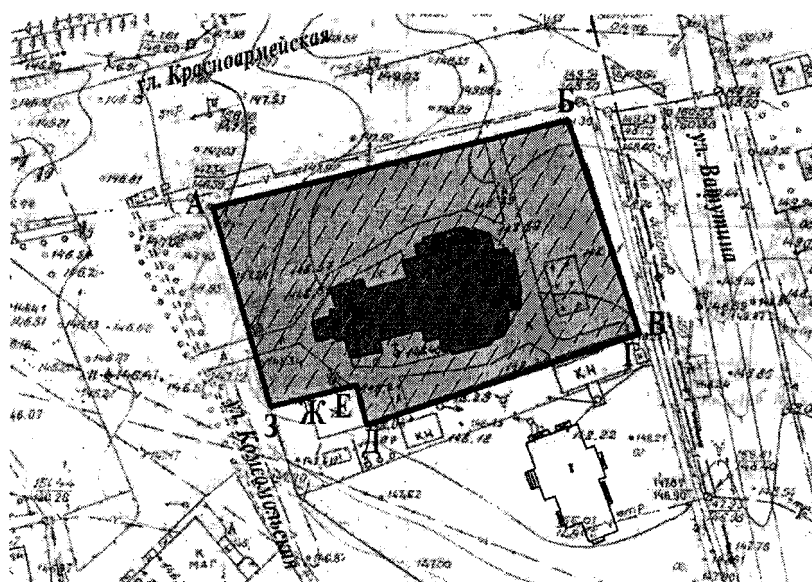
A handwritten signature in black ink, consisting of several fluid, overlapping loops and strokes, positioned between the text 'Заместитель руководителя' and 'М.М. Ивкович'.

М.М. Ивкович




Утверждены  
приказом управления по охране  
объектов культурного наследия  
Воронежской области  
от 15.08.2018 г. № 71-01-07/151

**Границы территории объекта культурного наследия регионального  
значения «Рождественская церковь», расположенного по адресу:  
Воронежская область, Аннинский муниципальный район,  
пгт. Анна.**

**1. Графическое описание местоположения границ территории  
объекта культурного наследия**



Условные обозначения

-  Объект культурного наследия
-  Территория объекта культурного наследия
-  Границы территории объекта культурного наследия

**2. Координаты поворотных точек границ территории объекта  
культурного наследия**

№ характерной точки	Координаты точек в местной системе координат Система координат МСК-36	
	X	Y
А	494237.66	2177368.38
Б	494260.25	2177454.43
В	494210.45	2177469.44

<b>Г</b>	494208.14	2177460.67
<b>Д</b>	494189.96	2177398.03
<b>Е</b>	494199.75	2177394.37
<b>Ж</b>	494195.30	2177381.38
<b>З</b>	494237.66	2177368.38

#### **4. Режим использования территории объекта культурного наследия**

##### **Разрешается:**

Ведение хозяйственной деятельности, не противоречащей требованиям обеспечения сохранности объекта культурного наследия и позволяющей обеспечить функционирование объекта культурного наследия в современных условиях, в том числе:

- проведение работ по сохранению объекта культурного наследия и его отдельных элементов, сохранению и воссозданию историко-градостроительной среды объекта культурного наследия (на основании историко-культурных исследований), работ по благоустройству и озеленению территории;
- установка памятных знаков и иной историко-культурной информации, относящихся к объекту культурного наследия;
- благоустройство территории, устройство плиточного и иного покрытия, элементов освещения, малых архитектурных форм;
- ограниченные захоронения на сложившейся территории некрополя;
- озеленение территории с учетом визуального восприятия объекта культурного наследия с юга, юго-запада и юго-востока.

##### **Запрещается:**

- строительство объектов капитального строительства, кроме воссоздания утраченных объектов;
- установка временных и некапитальных сооружений, рекламных конструкций;
- нахождение высокоствольных деревьев выше 3 метров;
- проведение земляных и строительных работ, за исключением работ по сохранению объекта культурного наследия и его отдельных элементов, сохранению и воссозданию историко-градостроительной среды объекта культурного наследия (на основании историко-культурных исследований).