



Управление по охране объектов культурного наследия
Воронежской области

Правовое управление правительства
Воронежской области

ЗАРЕГИСТРИРОВАНО

« 10 » 07 2019 г.

487

П Р И К А З

2 июля 2019 г.

№ 71-01-07/168

Воронеж

О внесении изменений в приказ управления по охране объектов культурного наследия Воронежской области от 28.01.2016 № 71-01-07/12

В соответствии с Федеральным законом от 25.06.2002 № 73-ФЗ «Об объектах культурного наследия (памятниках истории и культуры) народов Российской Федерации», Законом Воронежской области от 05.05.2015 № 46-ОЗ «Об особенностях правового регулирования отношений, связанных с сохранением, использованием, популяризацией и государственной охраной объектов культурного наследия на территории Воронежской области», Положением об управлении по охране объектов культурного наследия Воронежской области, утвержденным постановлением правительства Воронежской области от 13.04.2015 № 275, в целях государственной охраны объектов культурного наследия (памятников истории и культуры)

п р и к а з ы в а ю:

1. Внести в приказ управления по охране объектов культурного наследия Воронежской области от 28.01.2016 № 71-01-07/12 «О включении выявленного объекта культурного наследия «Костёнско-Борщевский историко-культурный археологический комплекс» в единый государственный реестр объектов культурного наследия (памятников истории и культуры) народов Российской Федерации» следующие изменения:

1.1. Пункт 2 изложить в следующей редакции:

«2. Утвердить прилагаемые границы территории объекта культурного

наследия регионального значения - достопримечательного места «Костёнско-Борщевский историко-культурный археологический комплекс», расположенного по адресу: Воронежская область, Хохольский район, Архангельское, Борщевское и Костёнское сельские поселения, требования к осуществлению деятельности в границах территории достопримечательного места, требования к градостроительному регламенту в границах территории достопримечательного места.».


1.2. Пункт 3 изложить в следующей редакции:

«3. Установить, что требования к осуществлению деятельности в границах территории достопримечательного места, требования к градостроительному регламенту в границах территории достопримечательного места «Костёнско-Борщевский историко-культурный археологический комплекс» не распространяются на земельные участки в границах территорий объектов культурного наследия, расположенных в границах территории достопримечательного места.».

1.3. Границы территории объекта культурного наследия регионального значения - достопримечательного места «Костёнско-Борщевский историко-культурный археологический комплекс», расположенного по адресу: Воронежская область, Хохольский район, Архангельское, Борщевское и Костёнское сельские поселения, и требования к осуществлению деятельности в границах территории объекта культурного наследия изложить в новой редакции согласно приложению.

2. Контроль за выполнением настоящего приказа оставляю за собой.

Руководитель управления



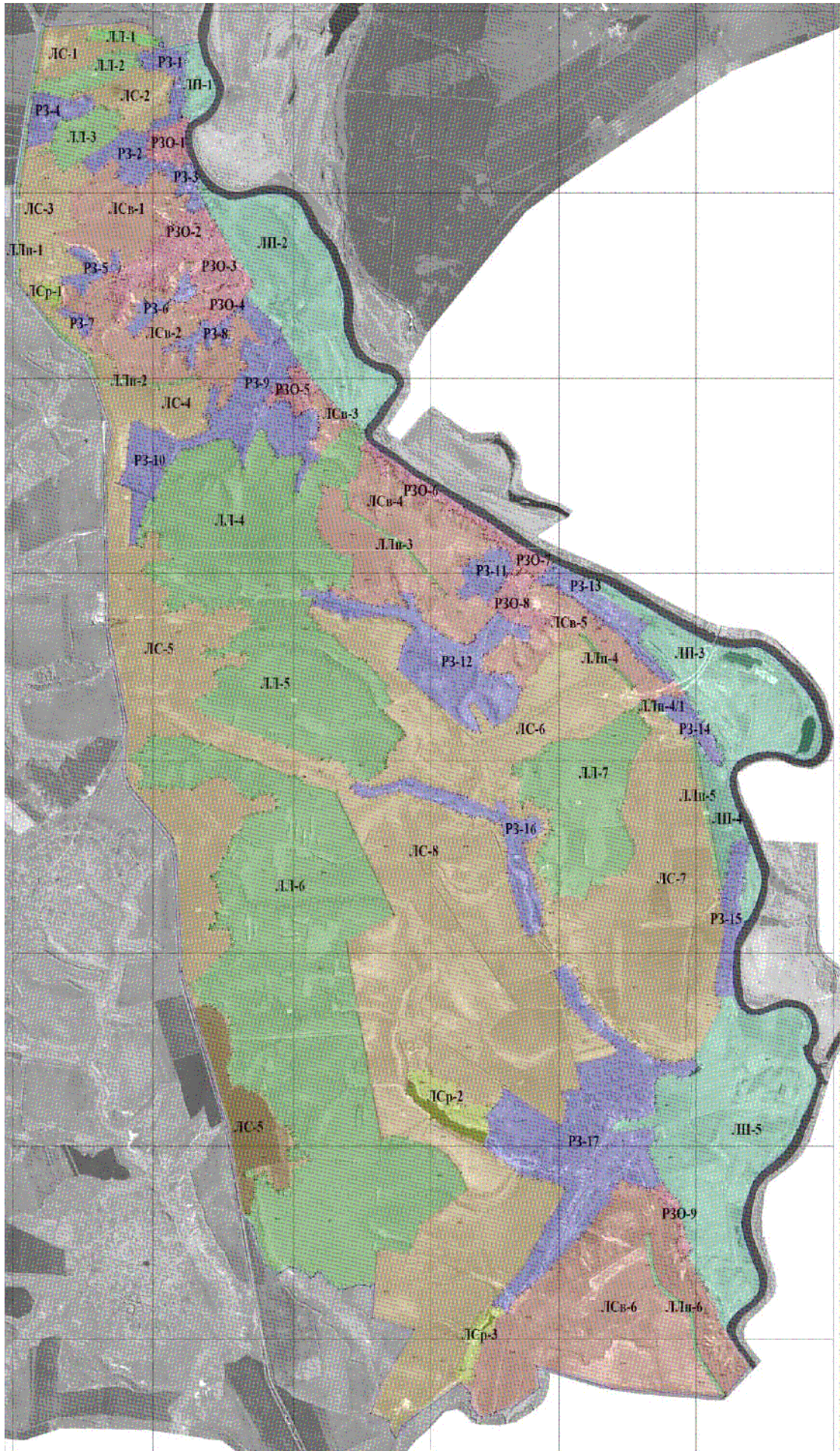
В.А. Перцев

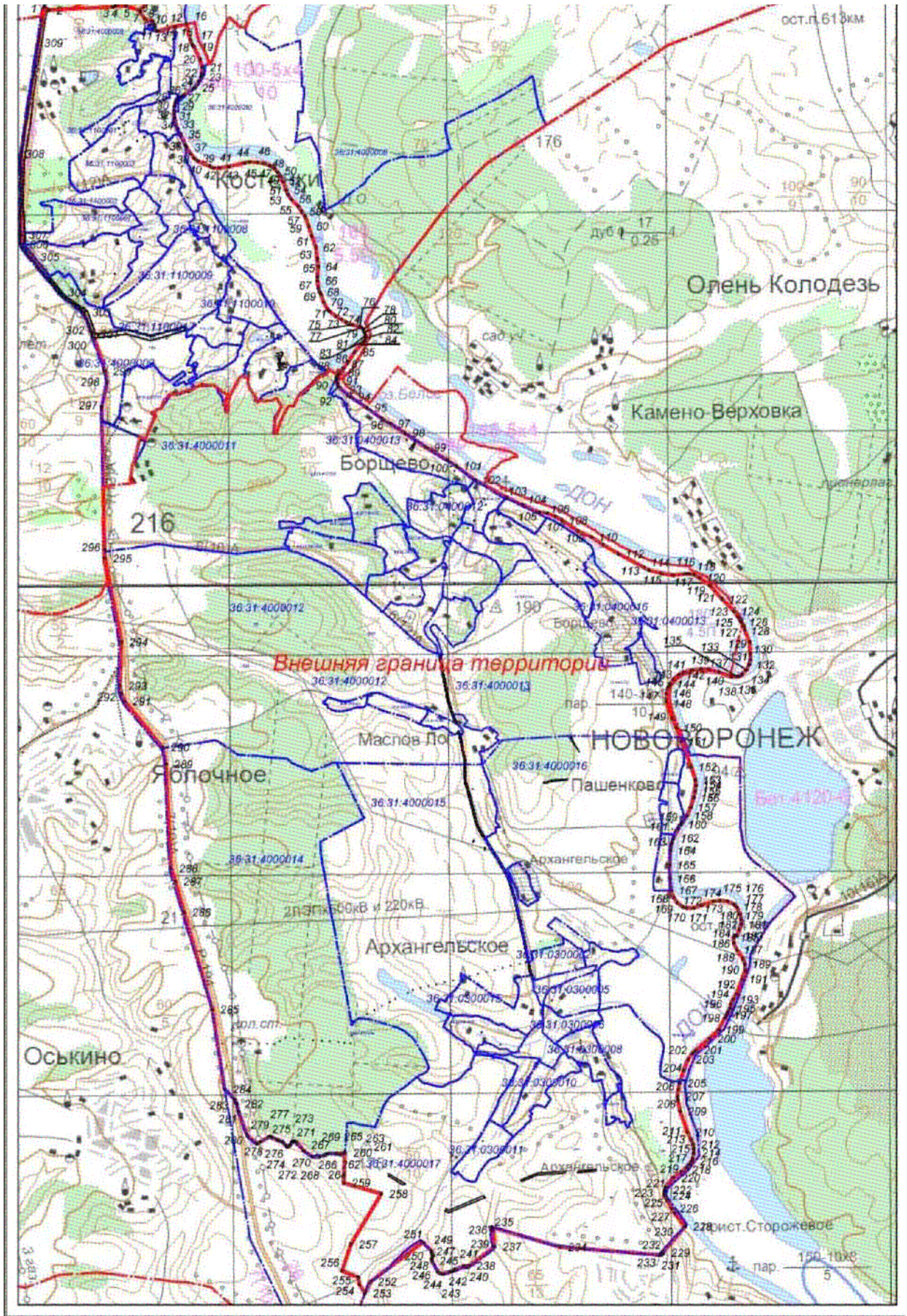
Приложение к
приказу управления по охране
объектов культурного наследия
Воронежской области
от 02.07.2019 № 71-01-07/168

«Утверждены
приказом управления по охране
объектов культурного наследия
Воронежской области
от 28.01.2016 № 71-01-07/12

Границы территории объекта культурного наследия регионального значения - достопримечательного места «Костёнско-Борщевский историко-культурный археологический комплекс», расположенного по адресу: Воронежская область, Хохольский район, Архангельское, Борщевское и Костёнское сельские поселения, требования к осуществлению деятельности в границах территории достопримечательного места, требования к градостроительному регламенту в границах территории достопримечательного места

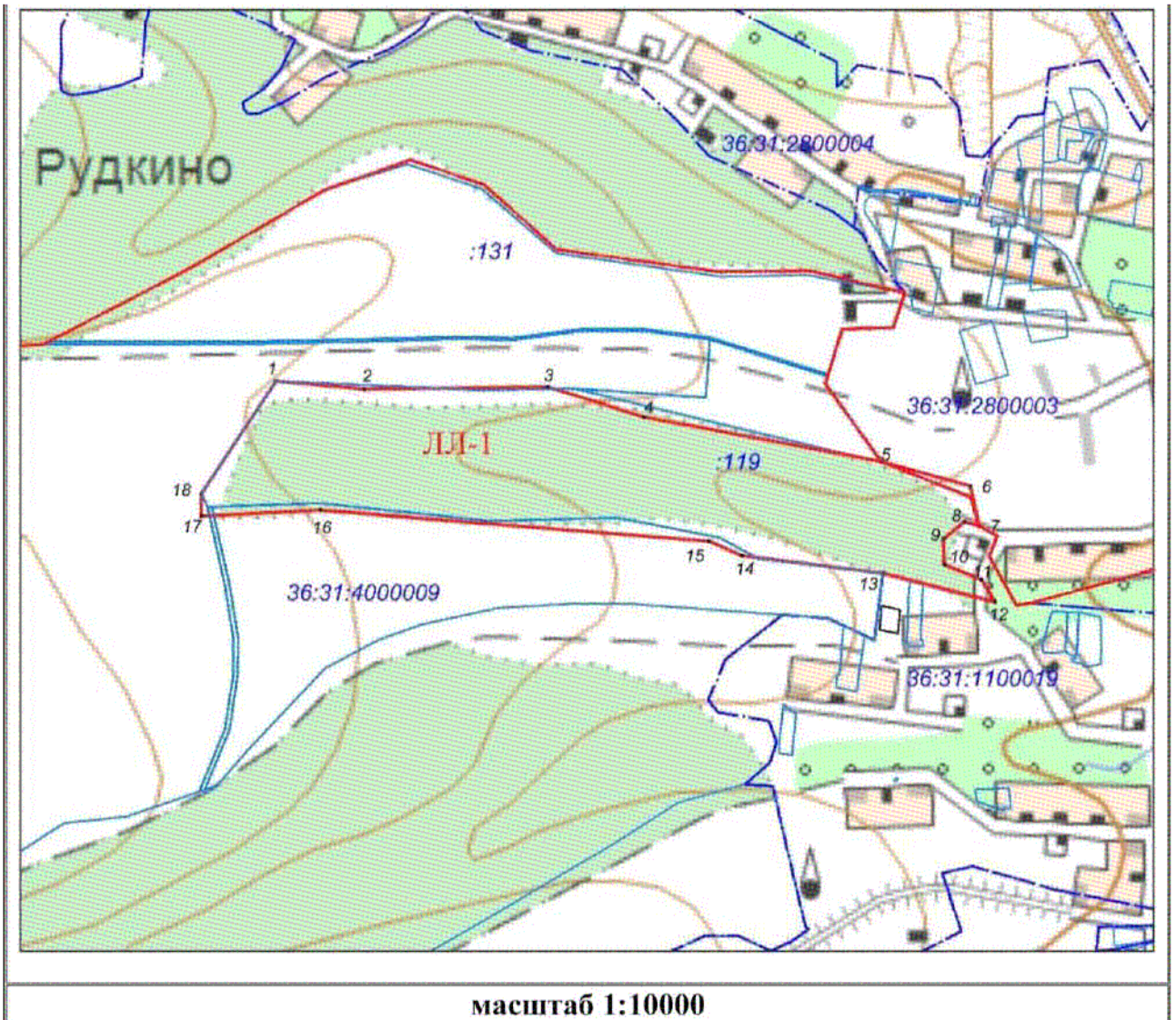
1. Графическое описание местоположения границ территории объекта культурного наследия





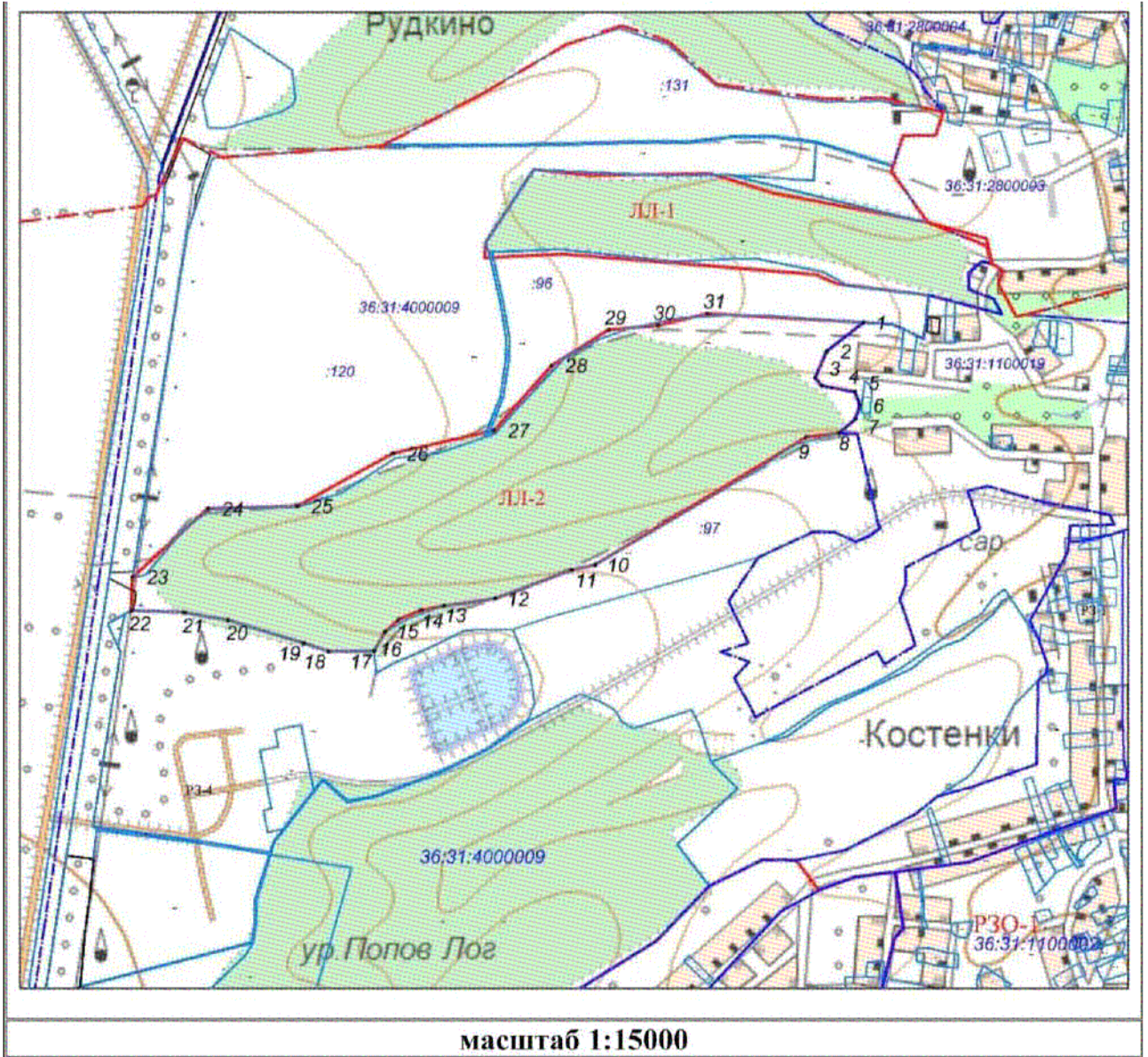
масштаб 1:100000

Участок ЛЛ-1

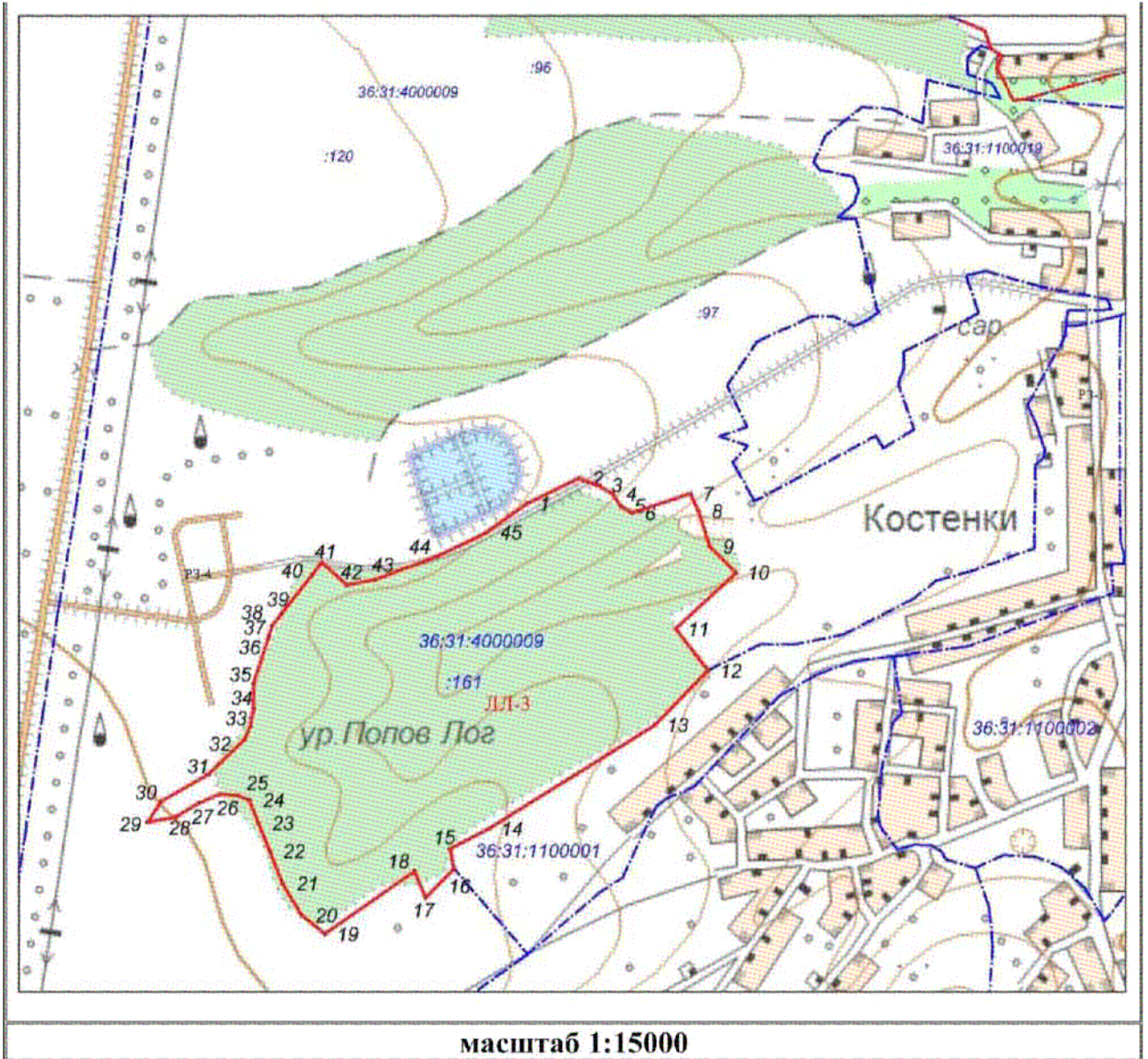


масштаб 1:10000

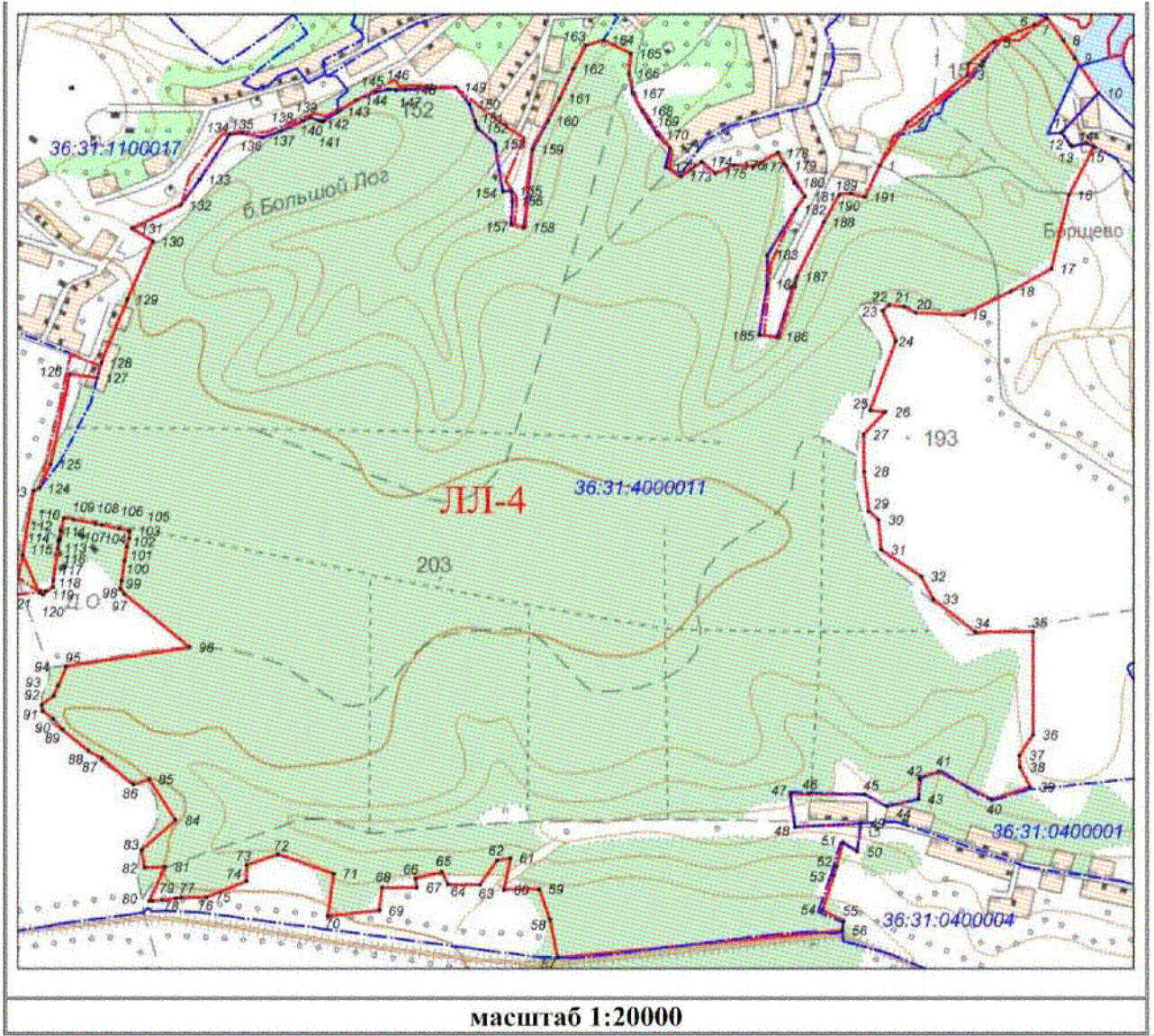
Участок ЛЛ-2



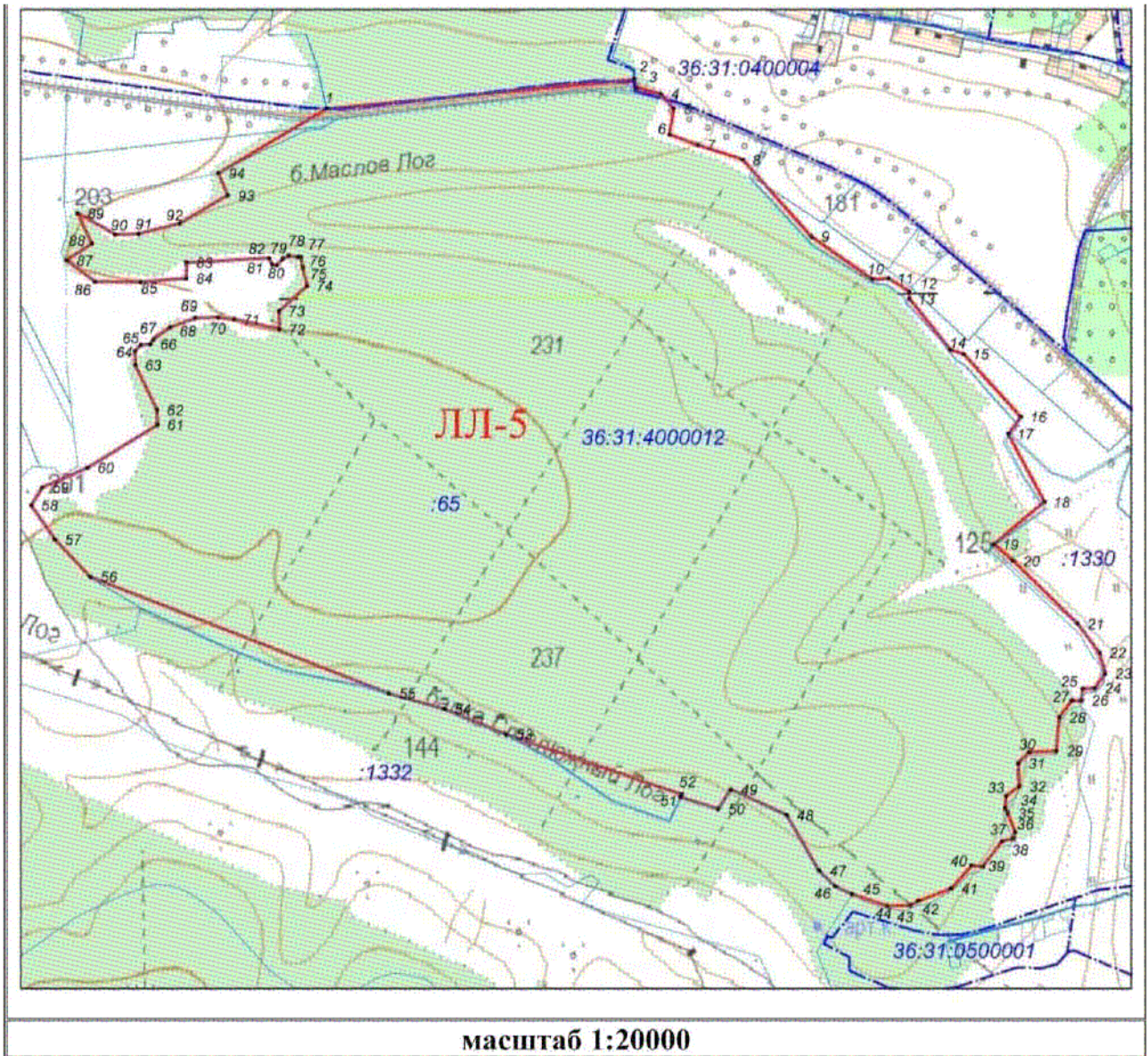
Участок ЛЛ-3



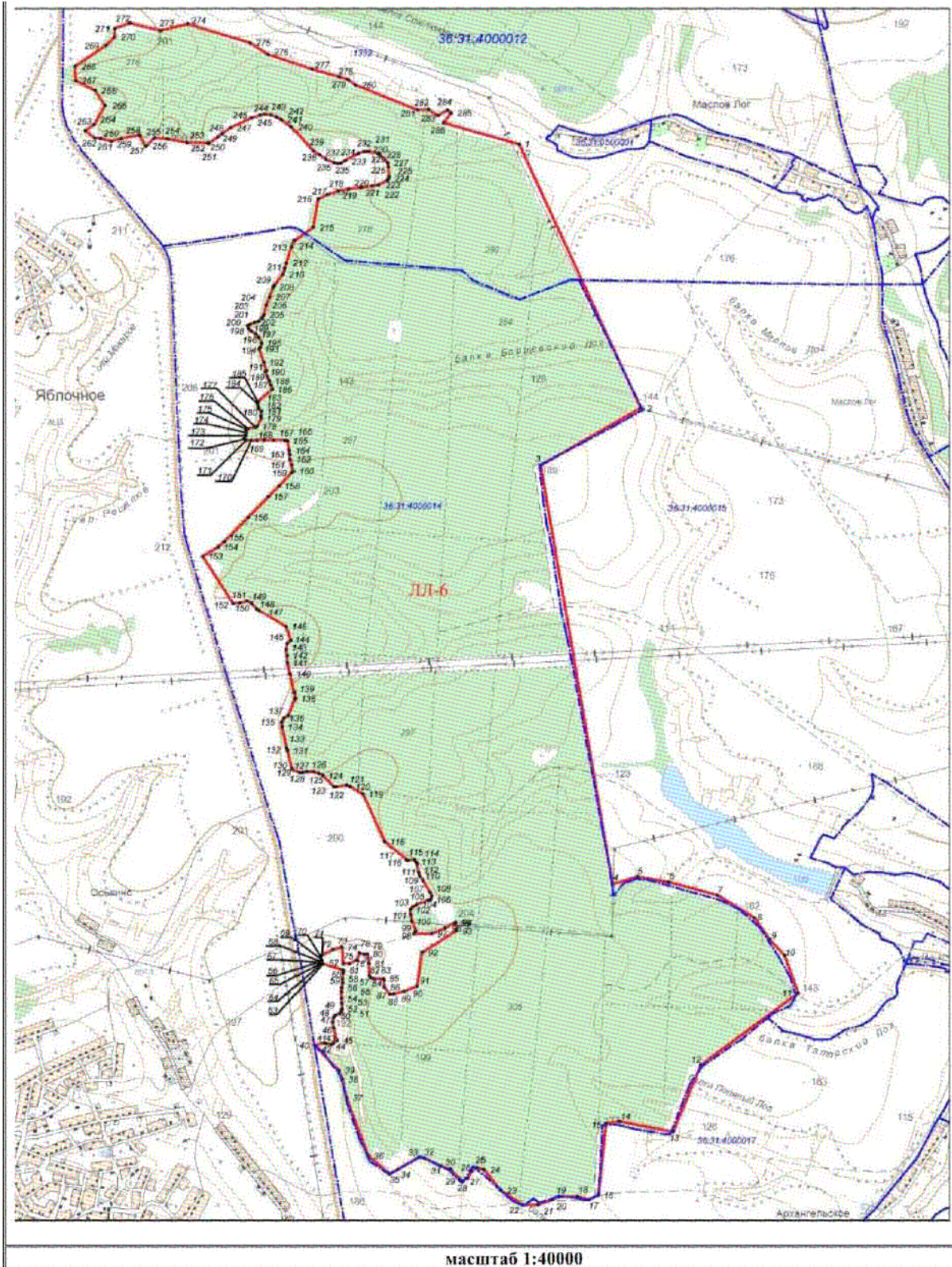
Участок ЛЛ-4



Участок ЛЛ-5

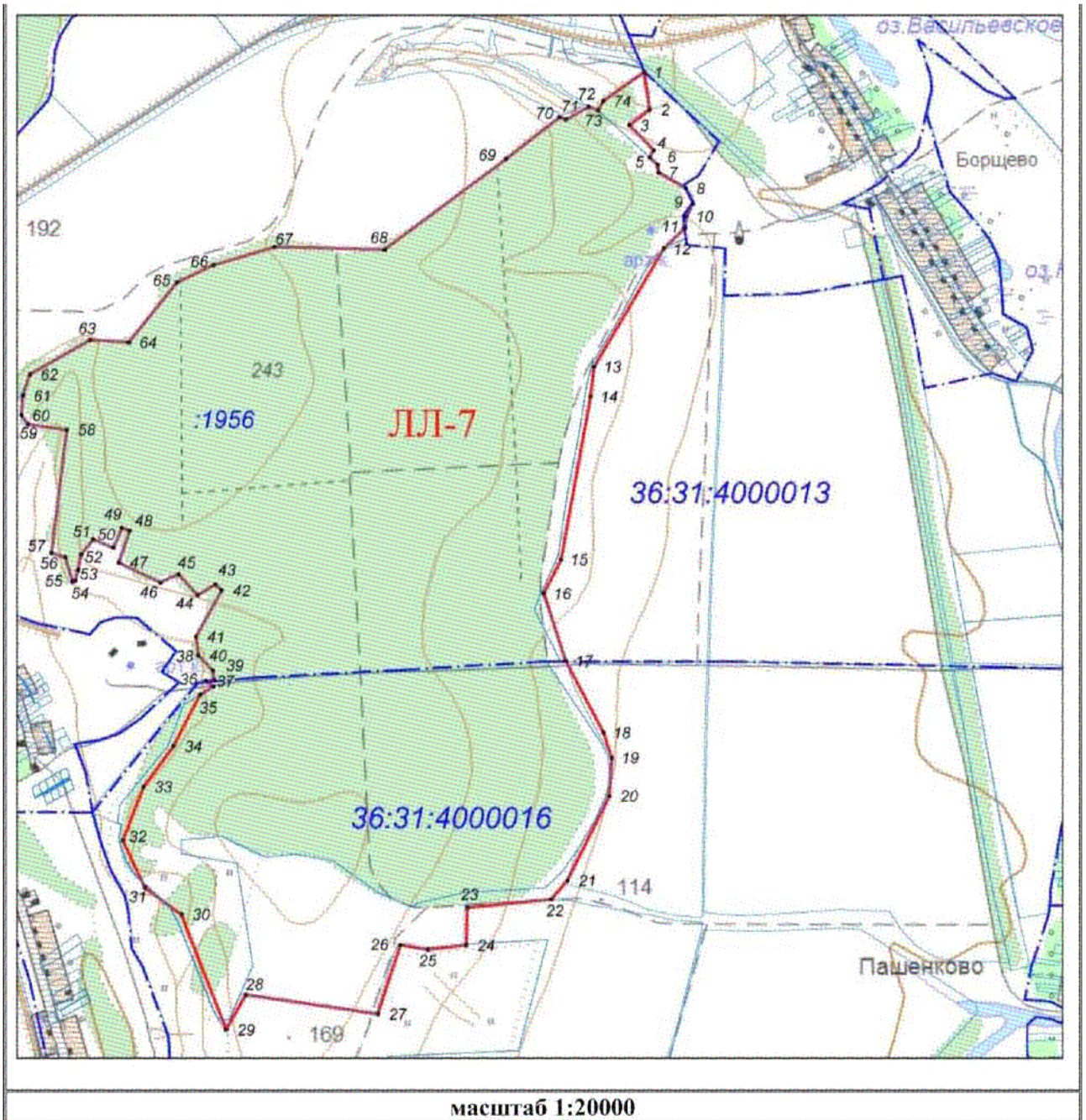


Участок ЛЛ-6

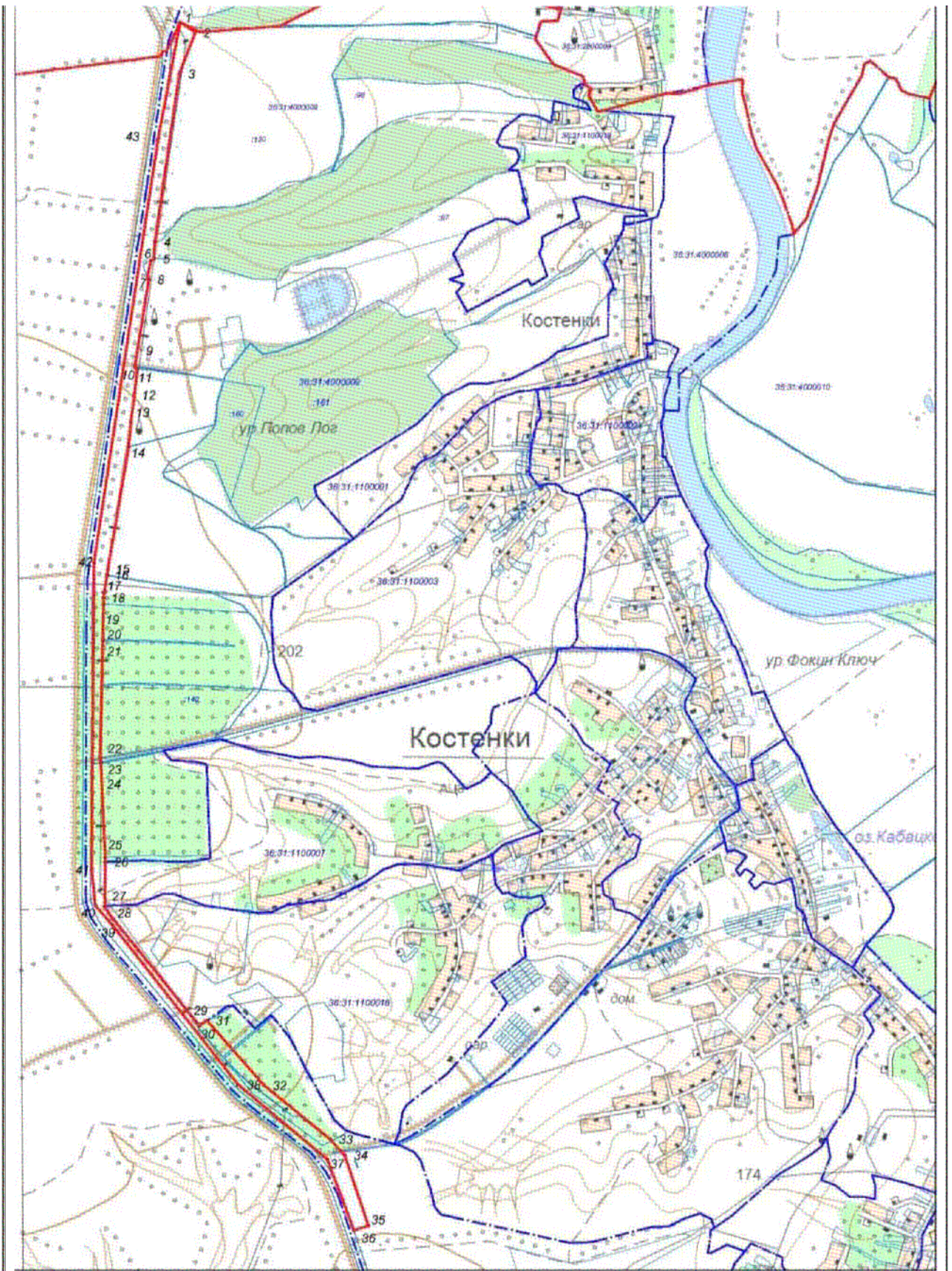


масштаб 1:40000

Участок ЛЛ-7

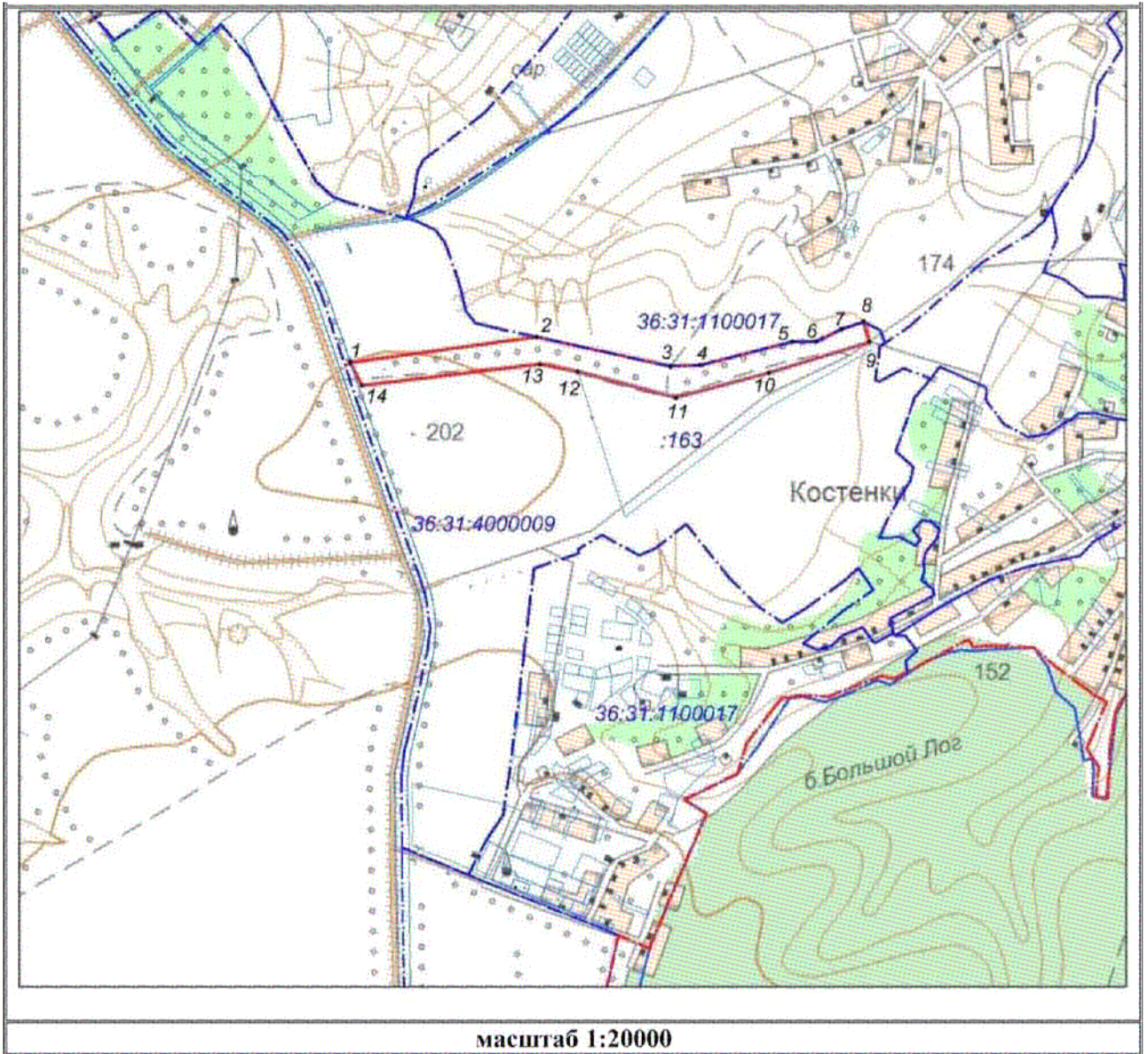


Участок ЛЛп-1

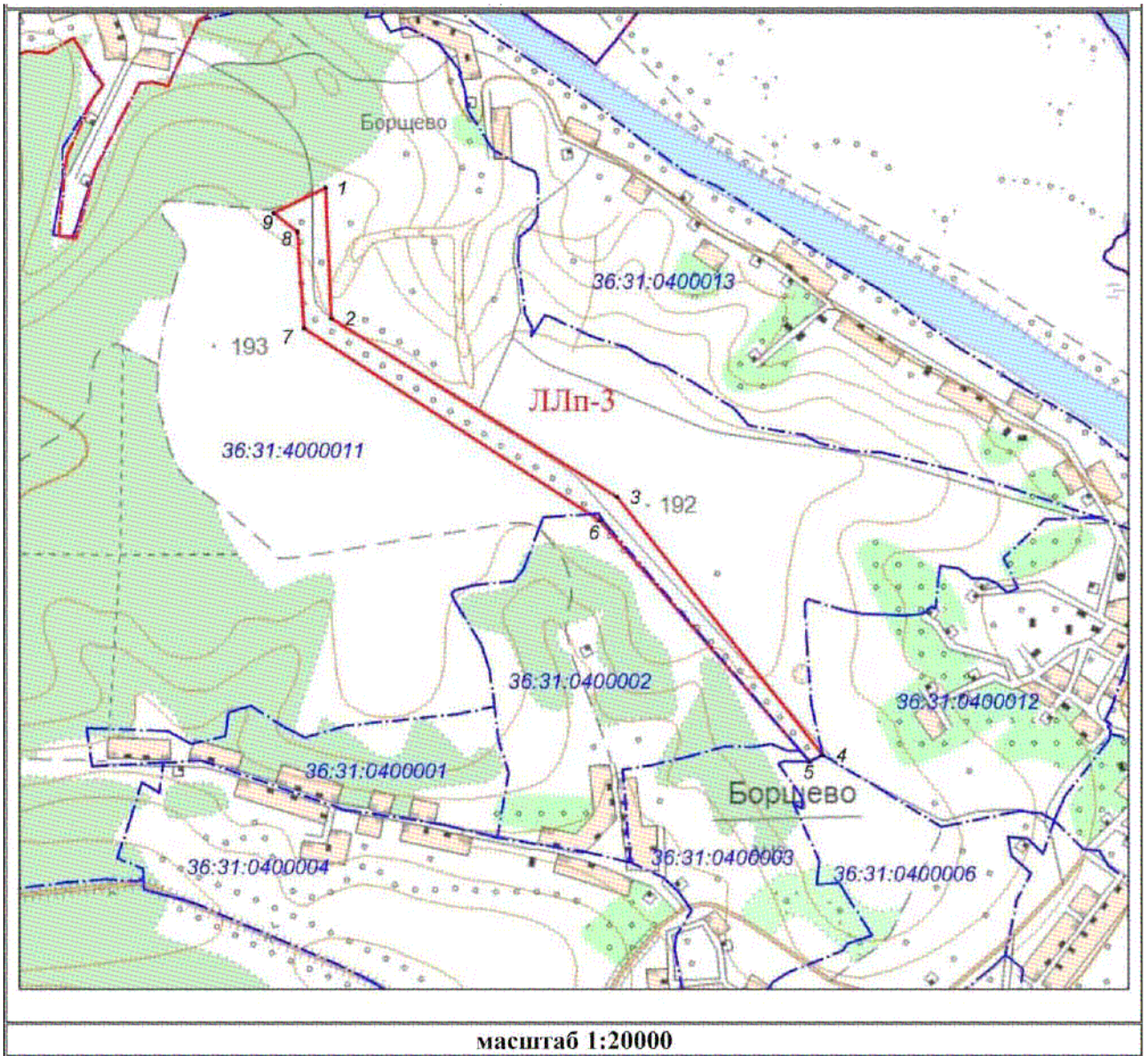


масштаб 1:25000

Участок ЛЛп-2

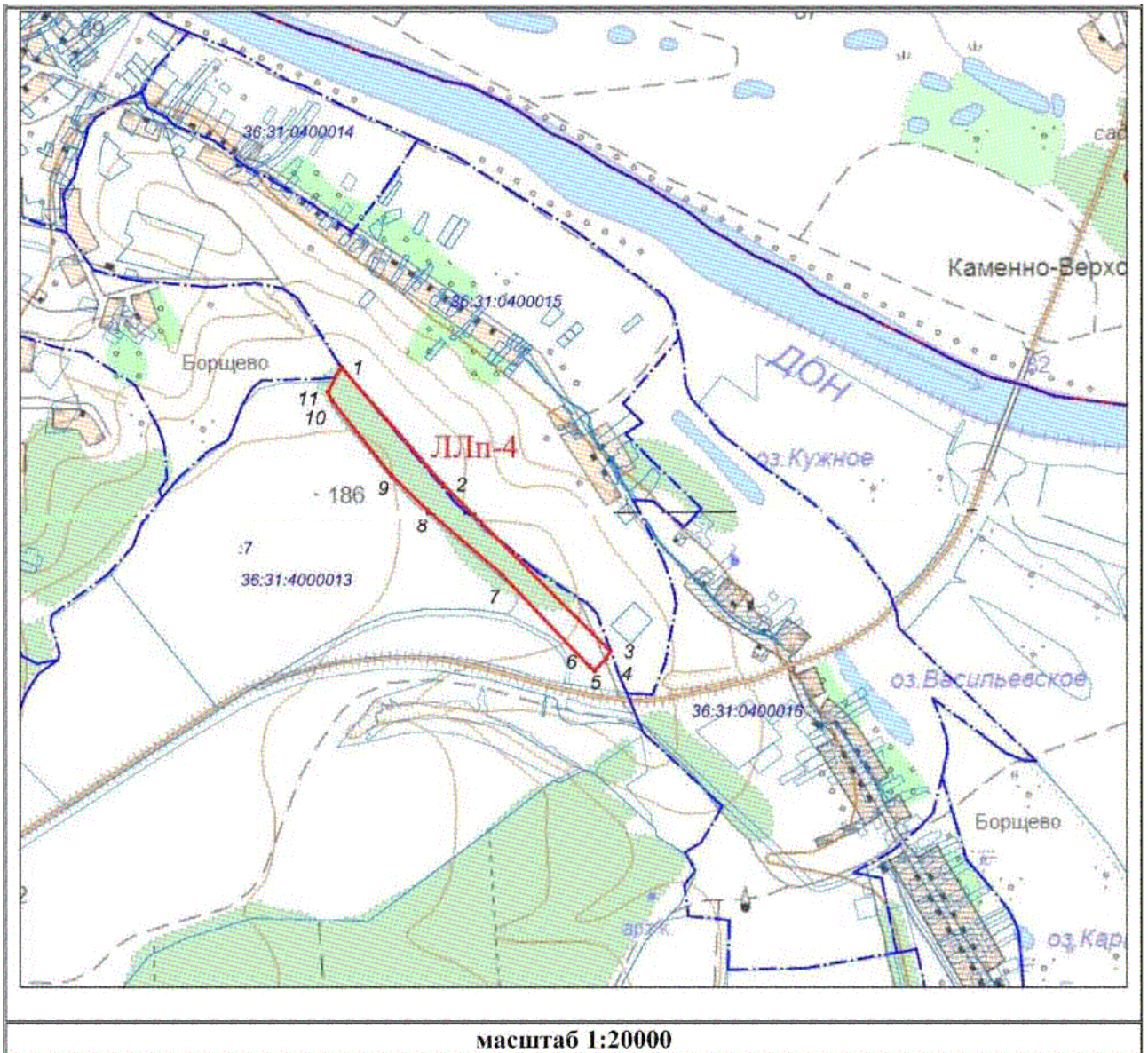


Участок ЛЛп-3

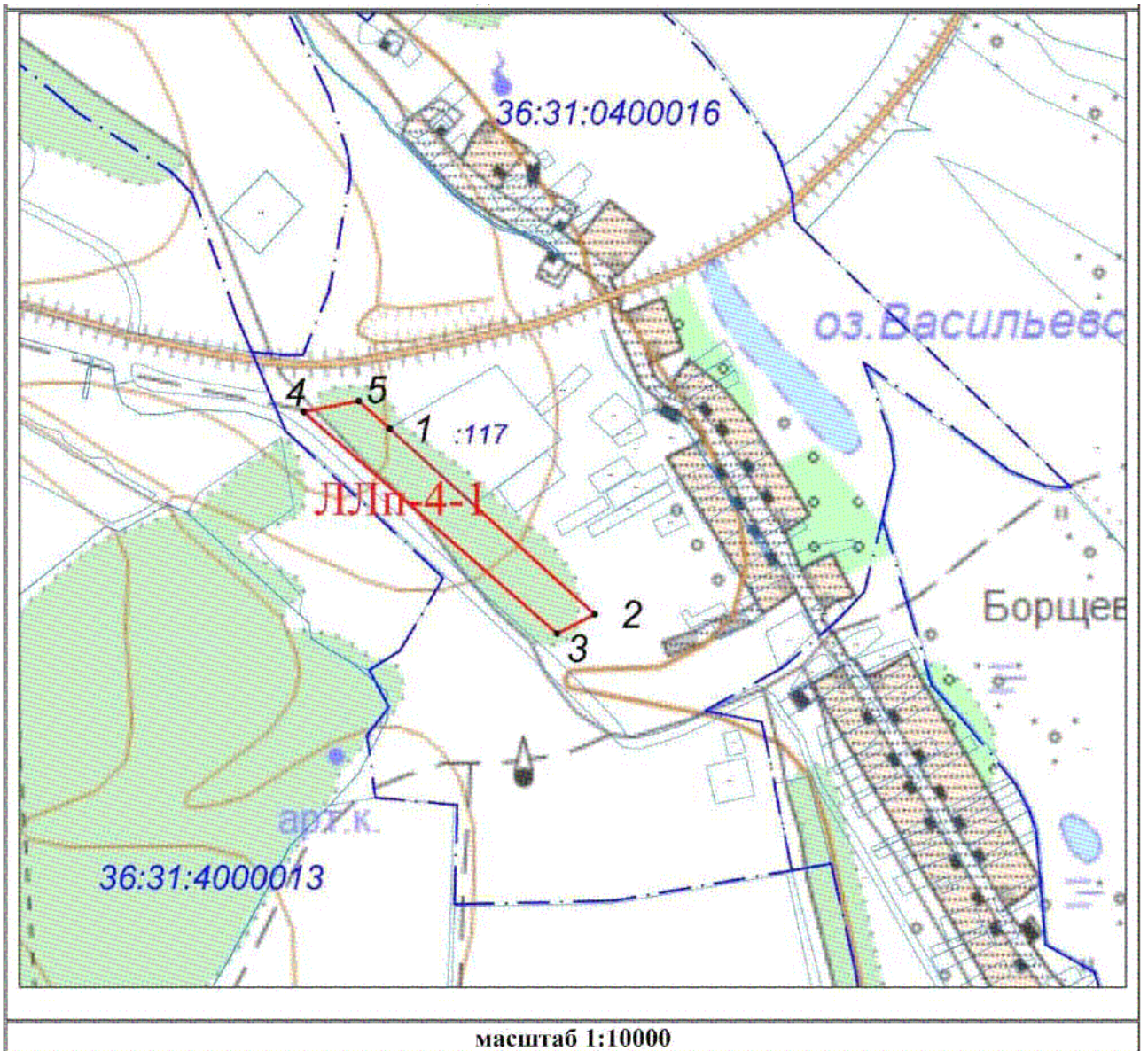


масштаб 1:20000

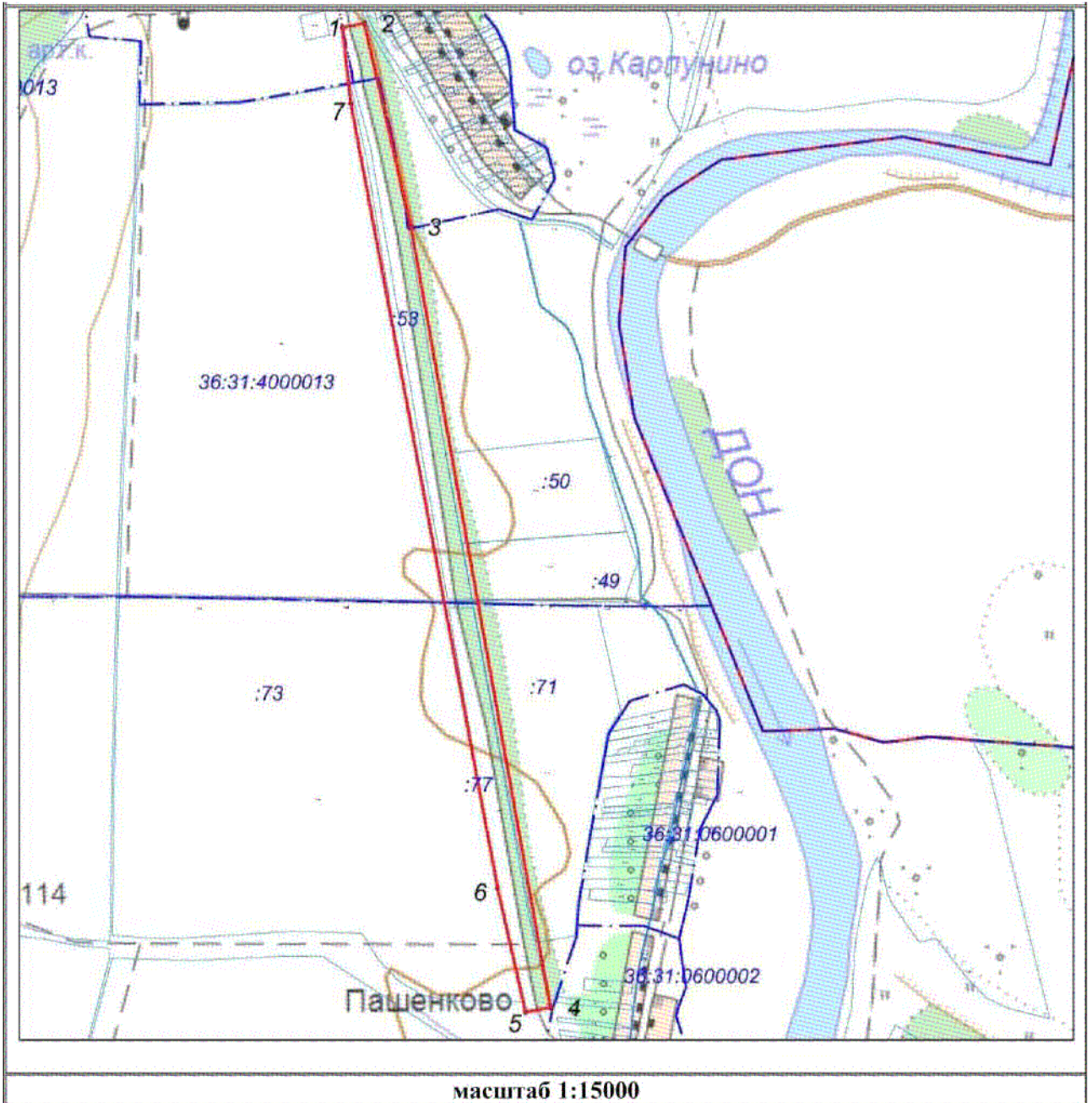
Участок ЛЛп-4



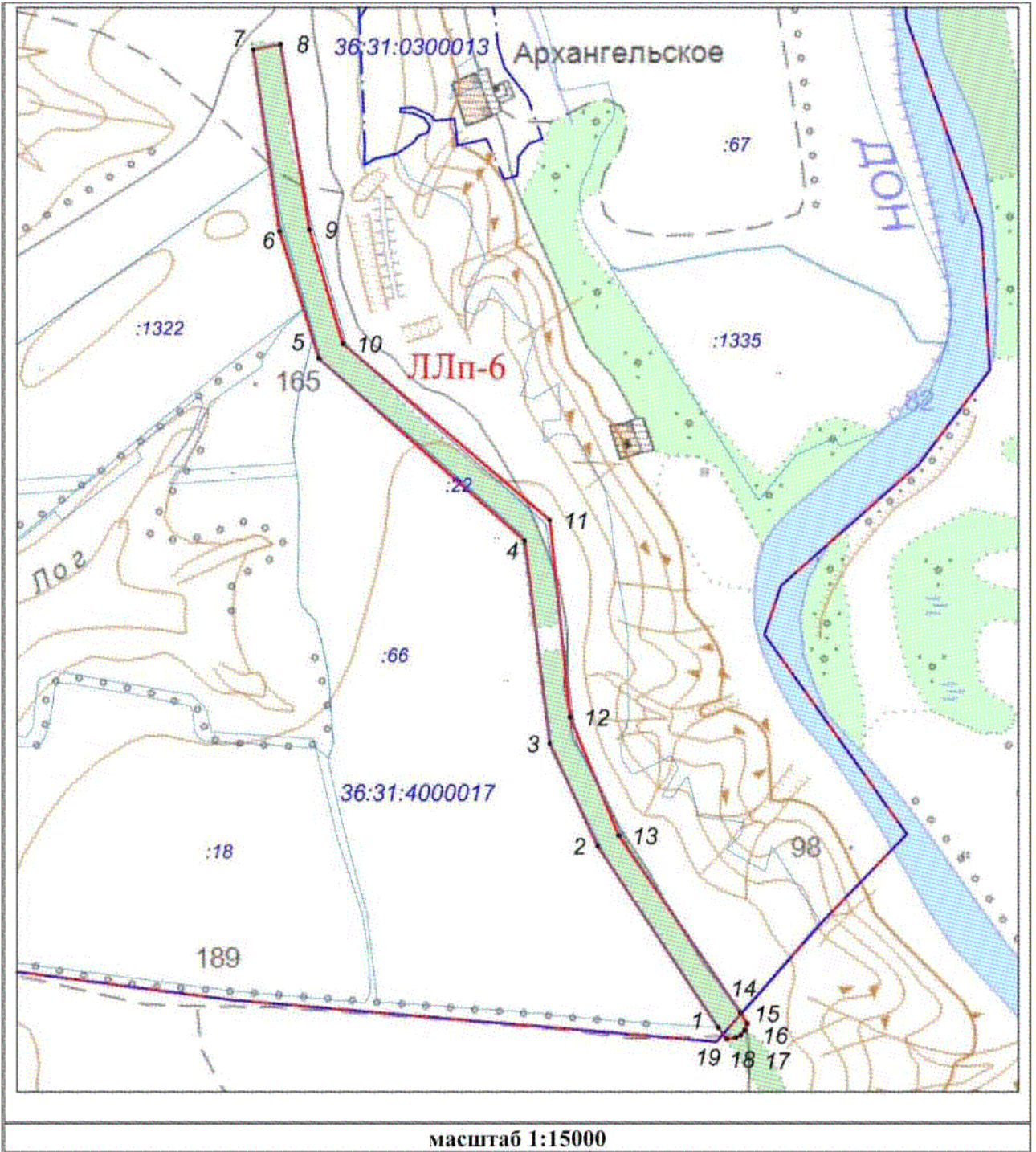
Участок ЛЛп-4-1



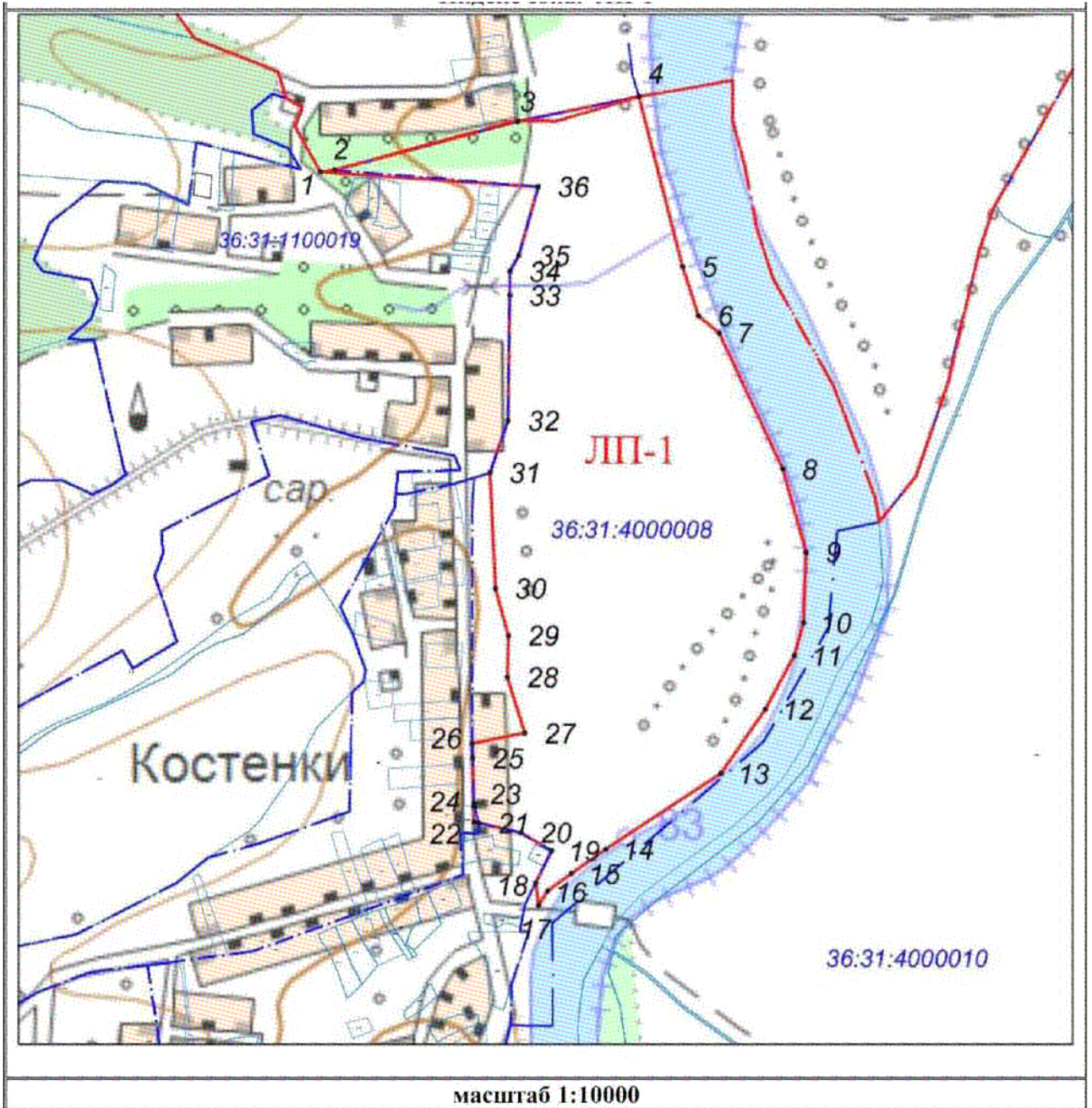
Участок ЛЛп-5



Участок ЛЛп-6



Участок ЛП-1

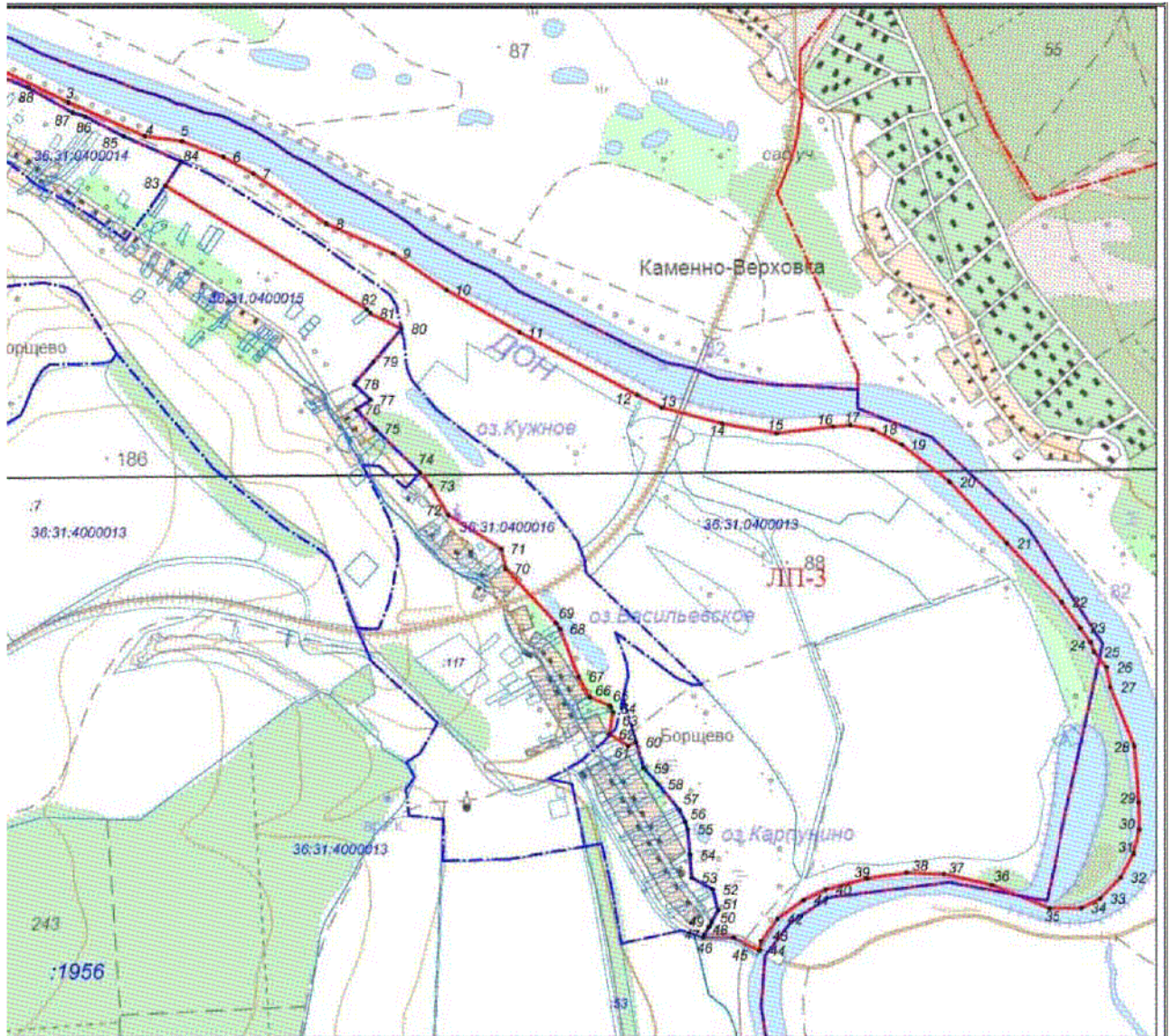


Участок ЛП-2



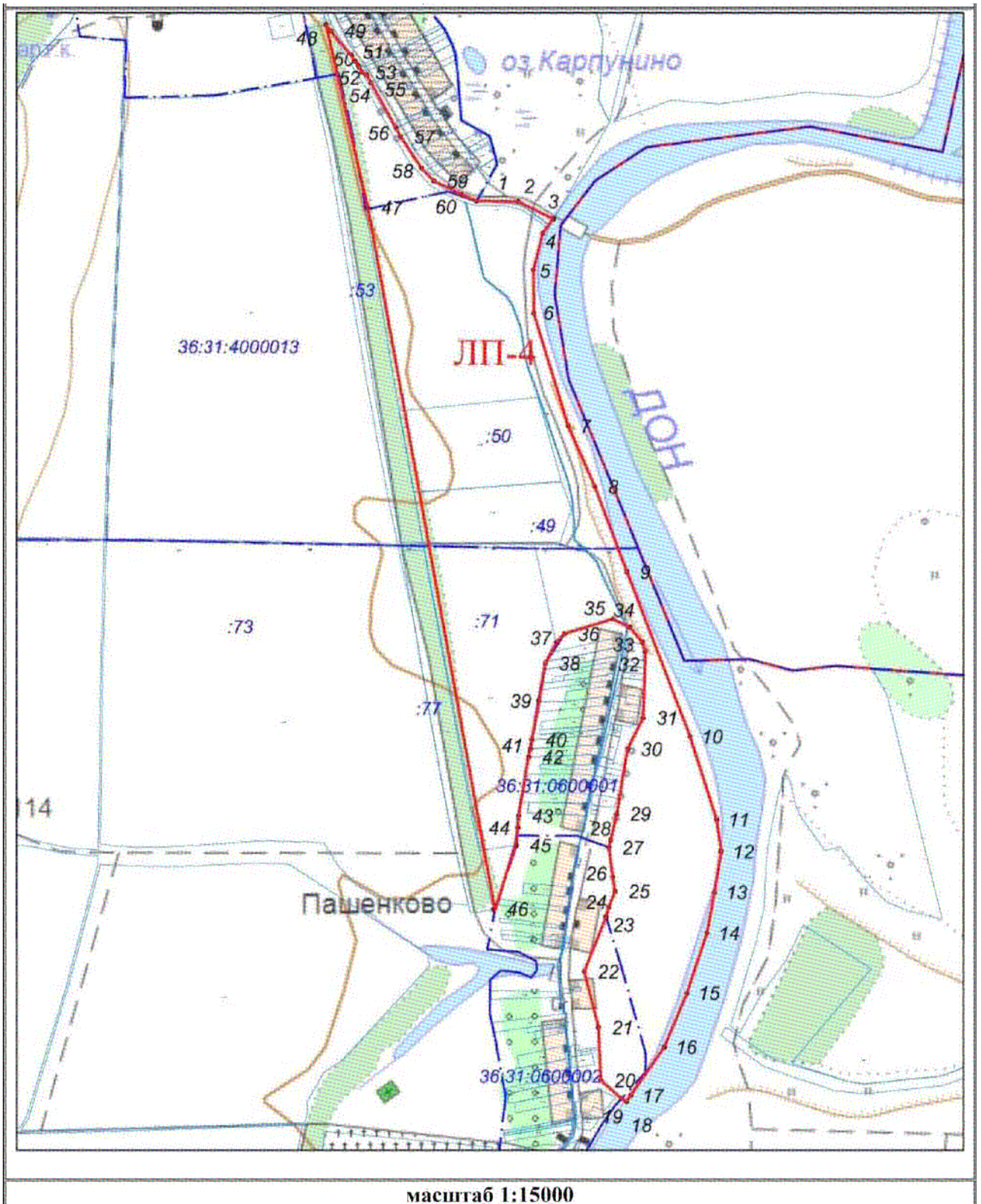
масштаб 1:20000

Участок ЛП-3

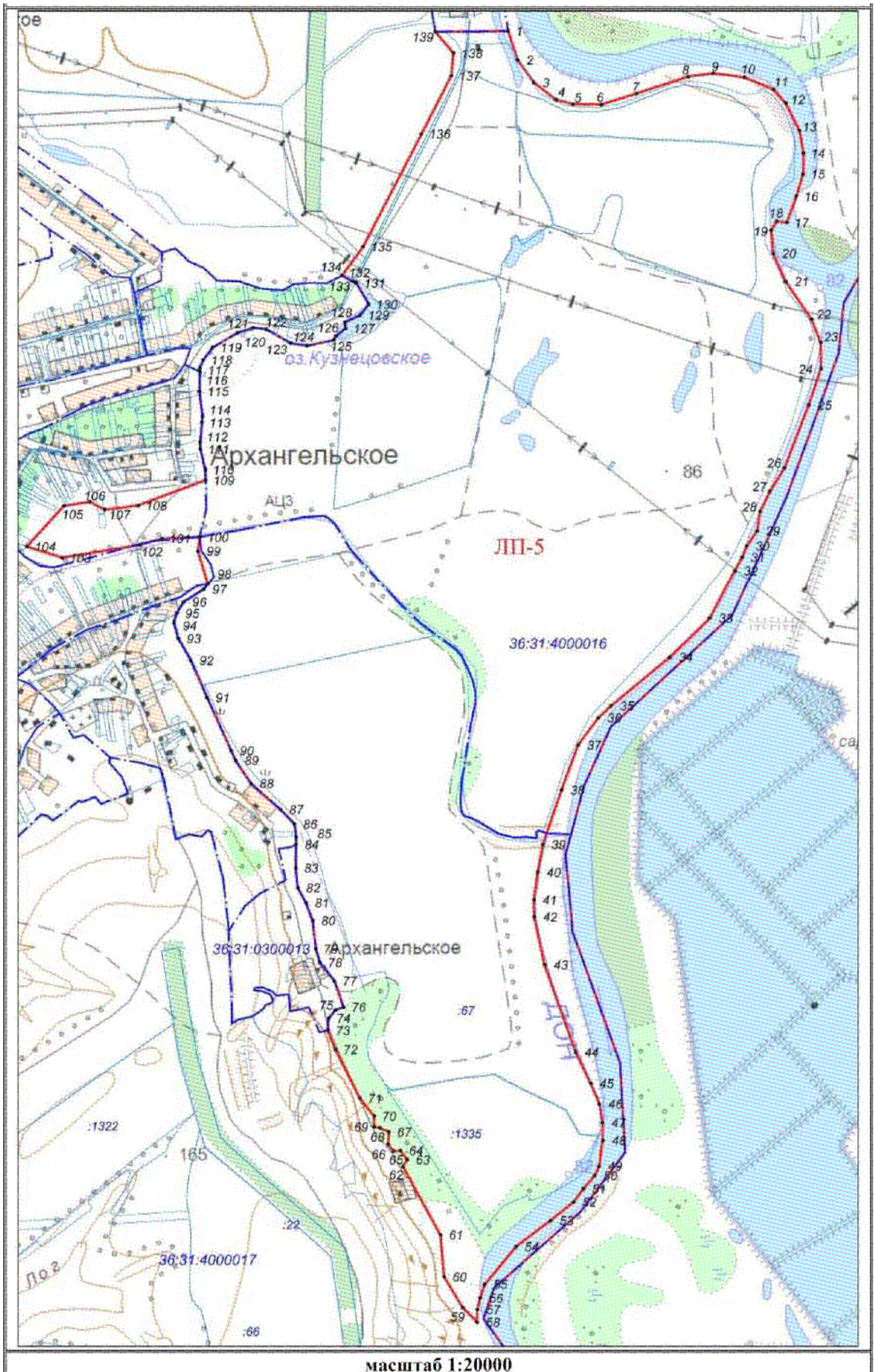


масштаб 1:25000

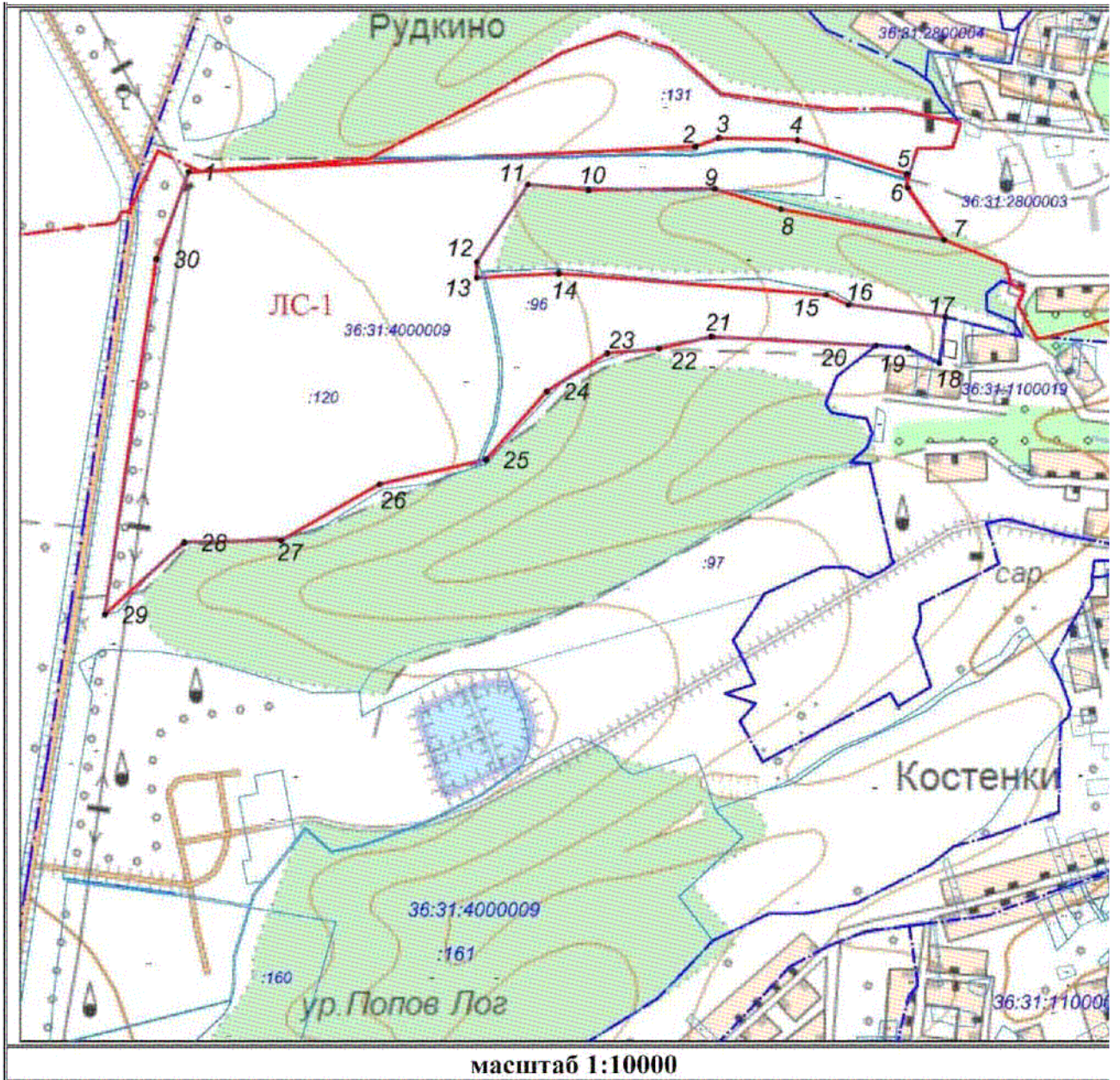
Участок ЛП-4



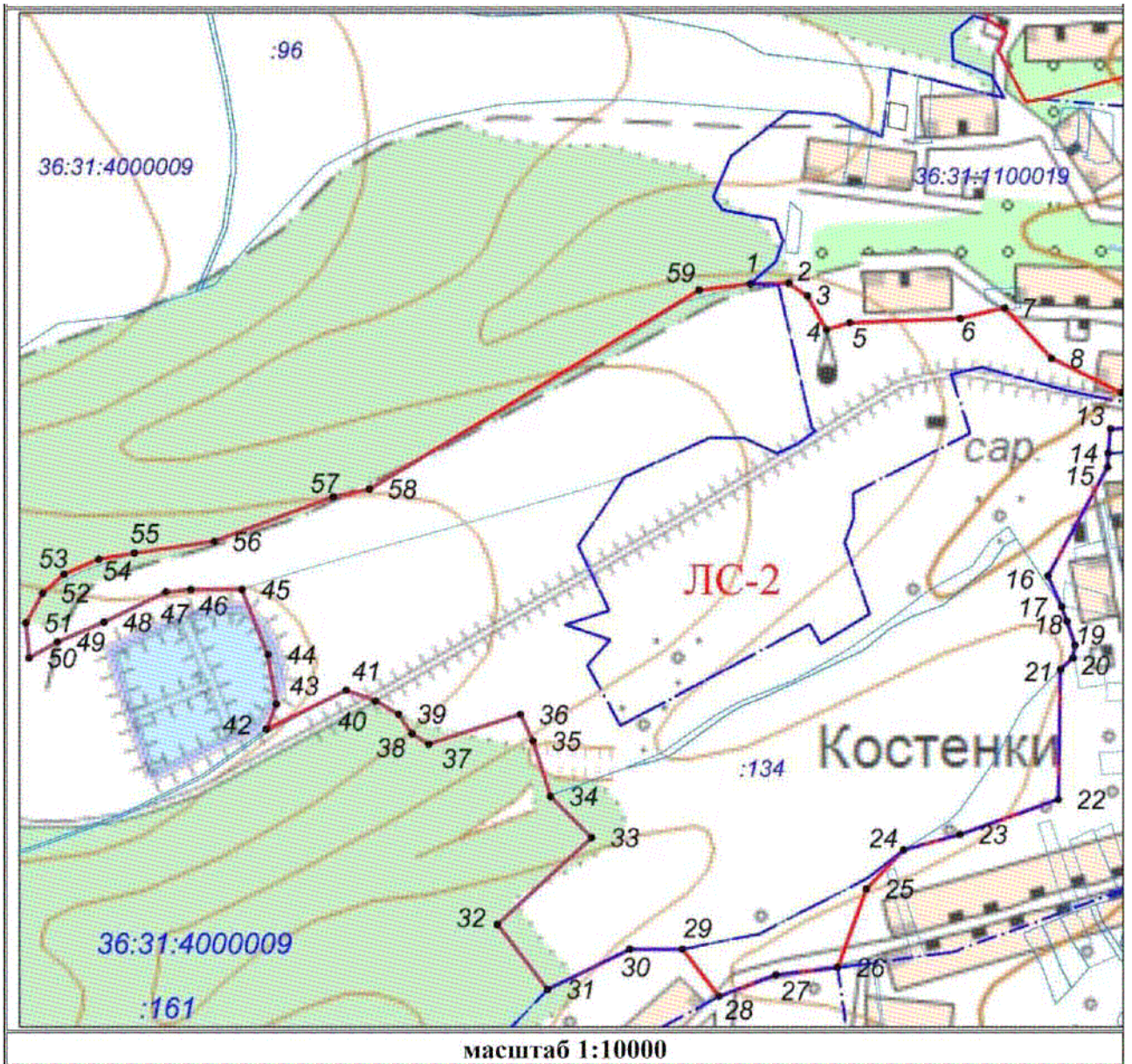
Участок ЛП-5



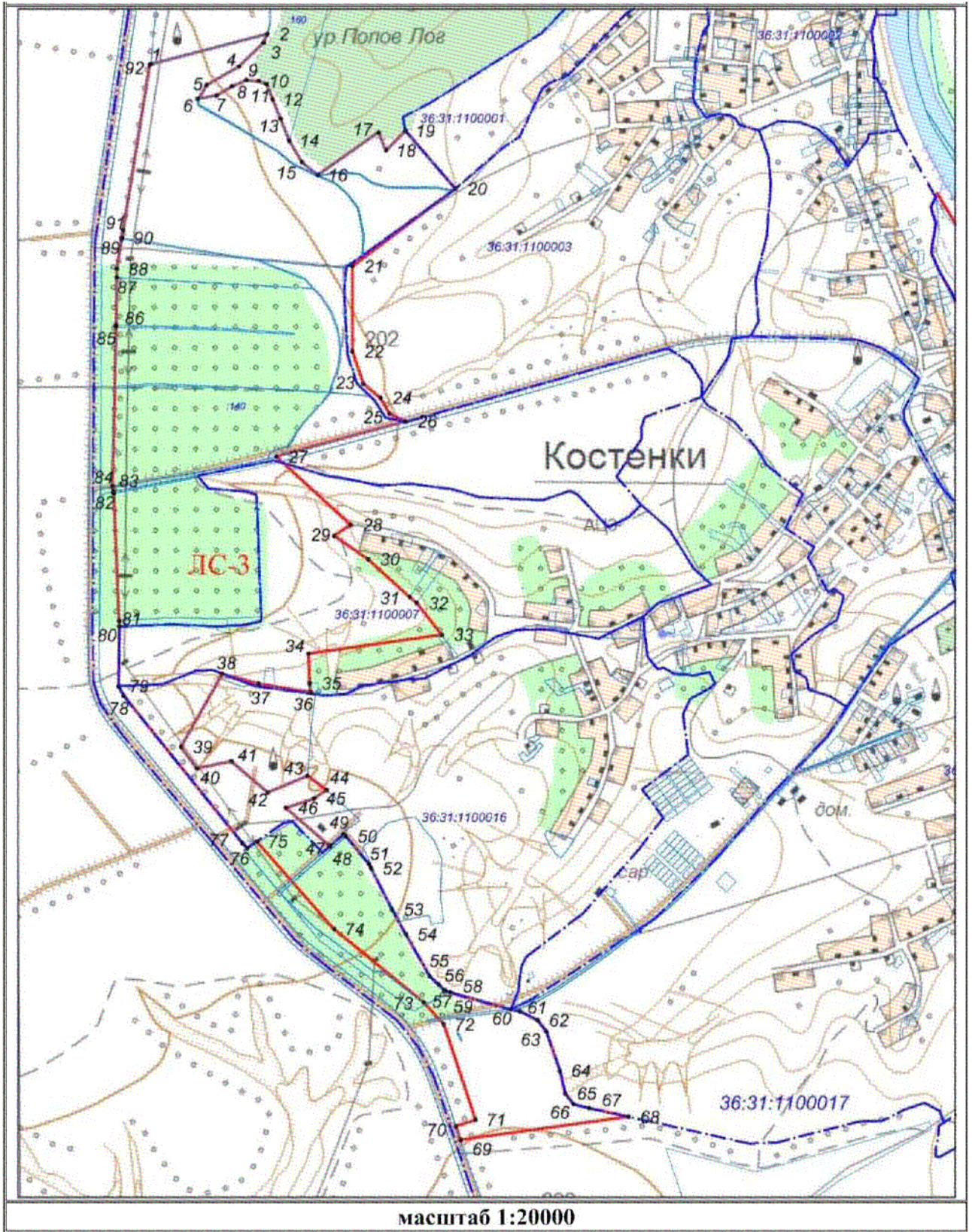
Участок ЛС-1



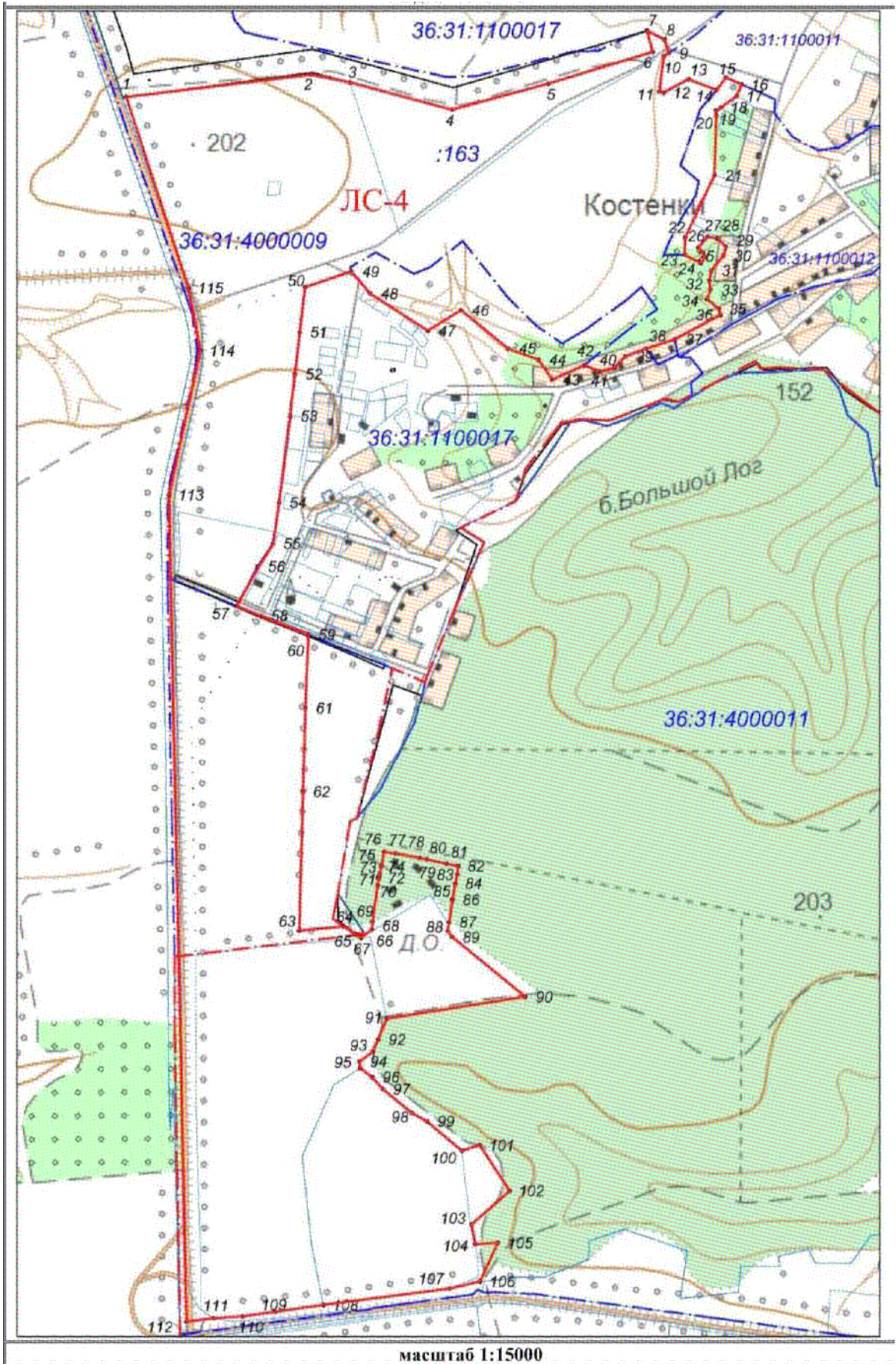
Участок ЛС-2



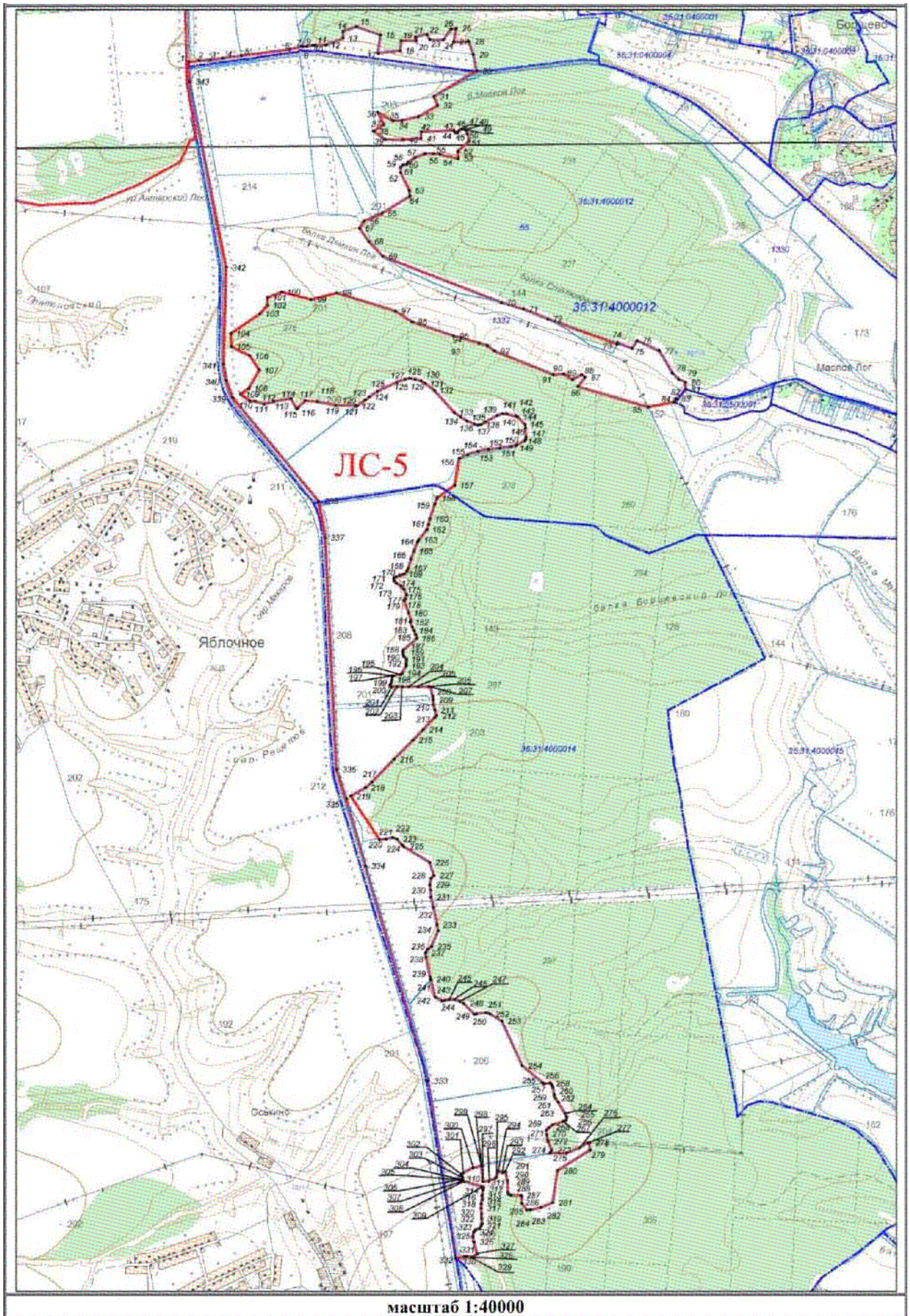
Участок ЛС-3



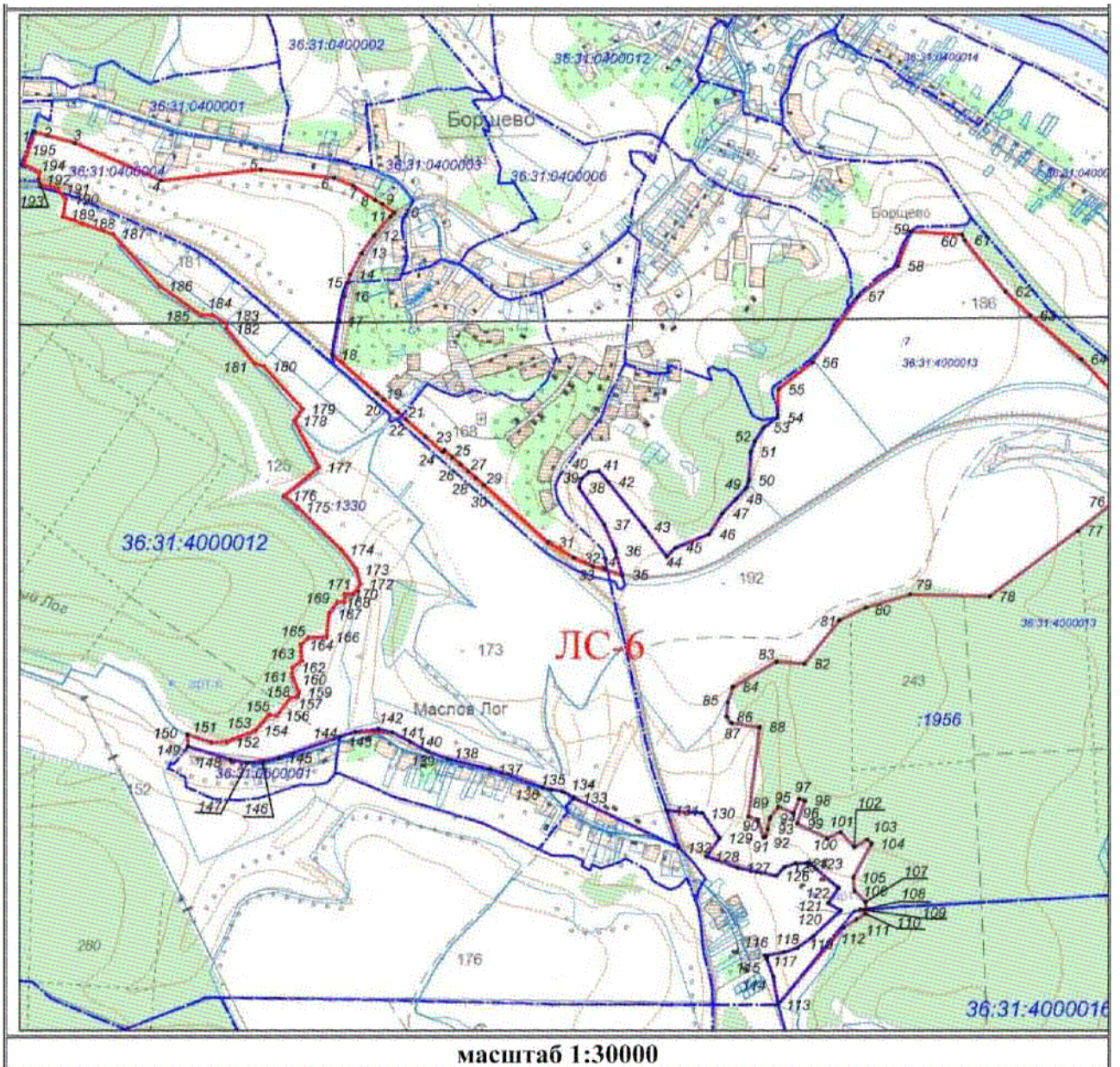
Участок ЛС-4



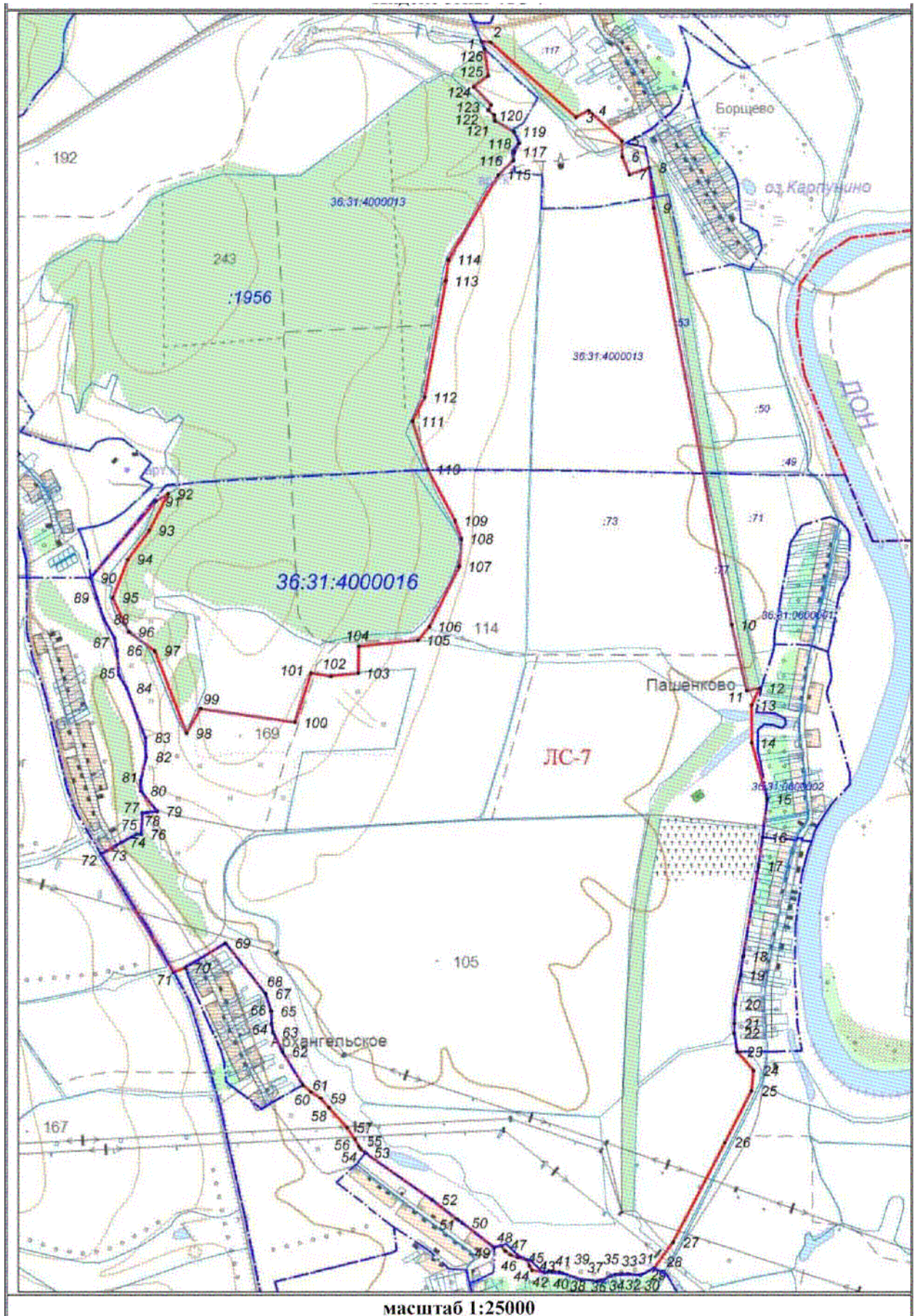
Участок ЛС-5



Участок ЛС-6

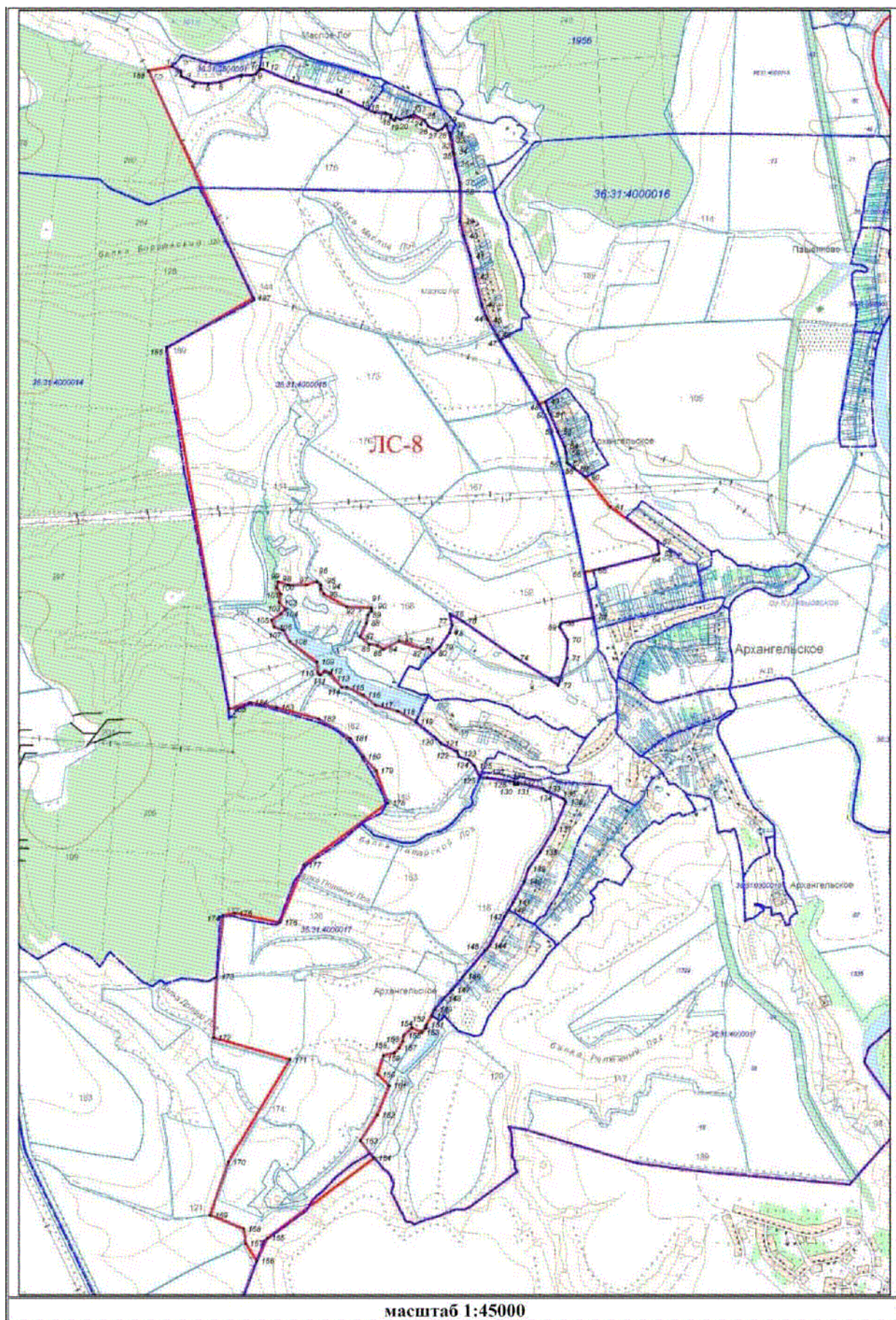


Участок ЛС-7

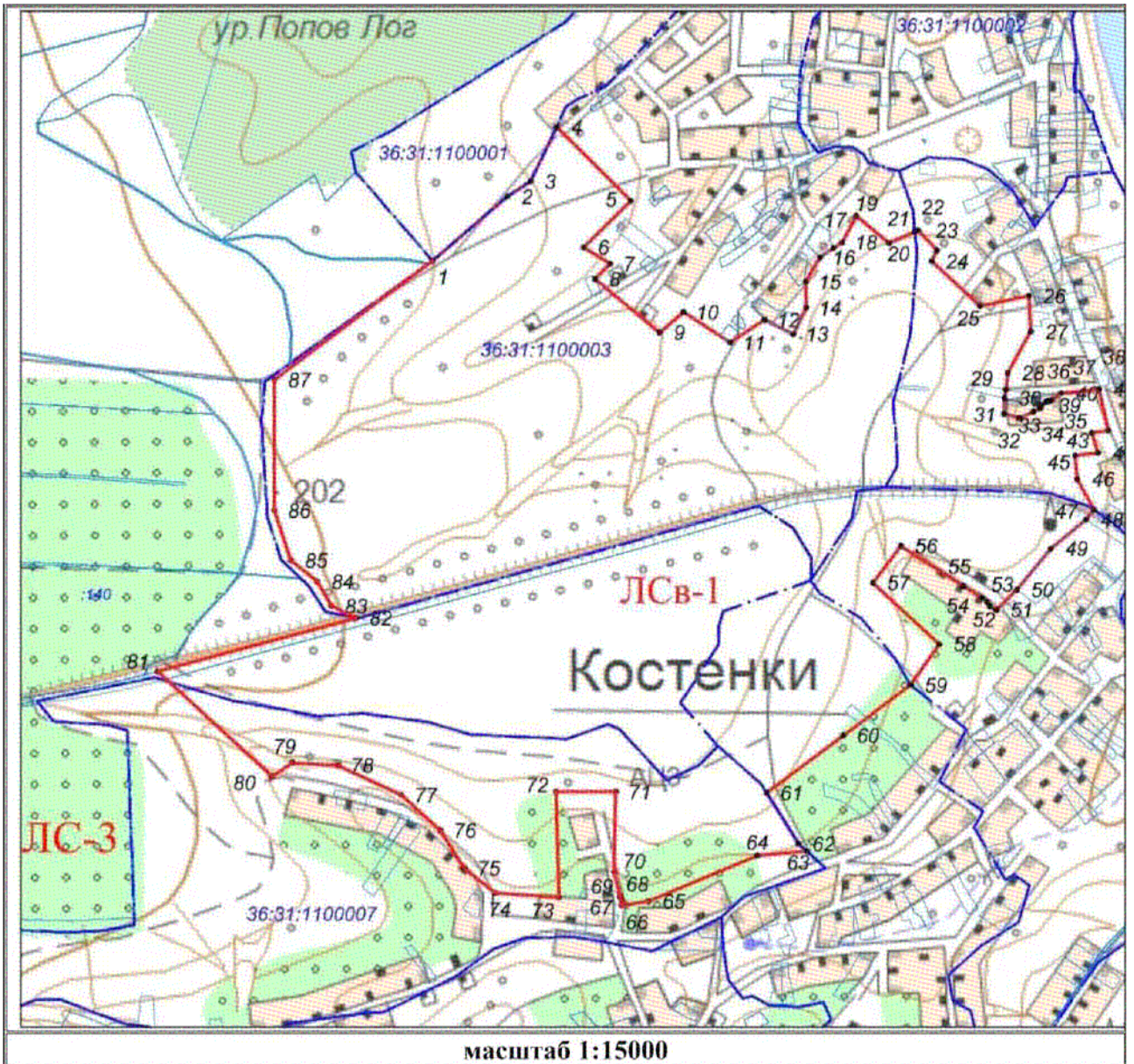


масштаб 1:25000

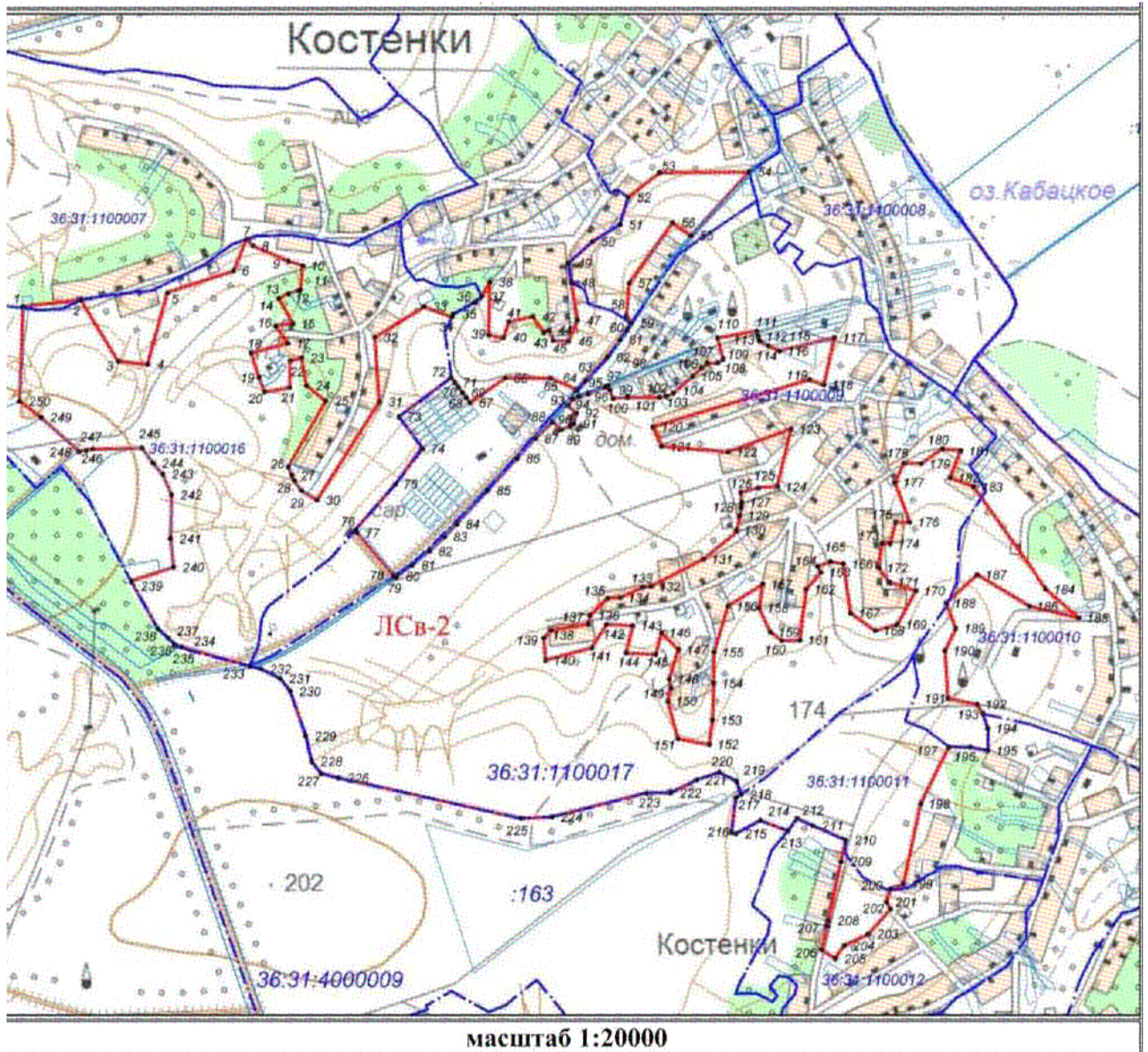
Участок ЛС-8



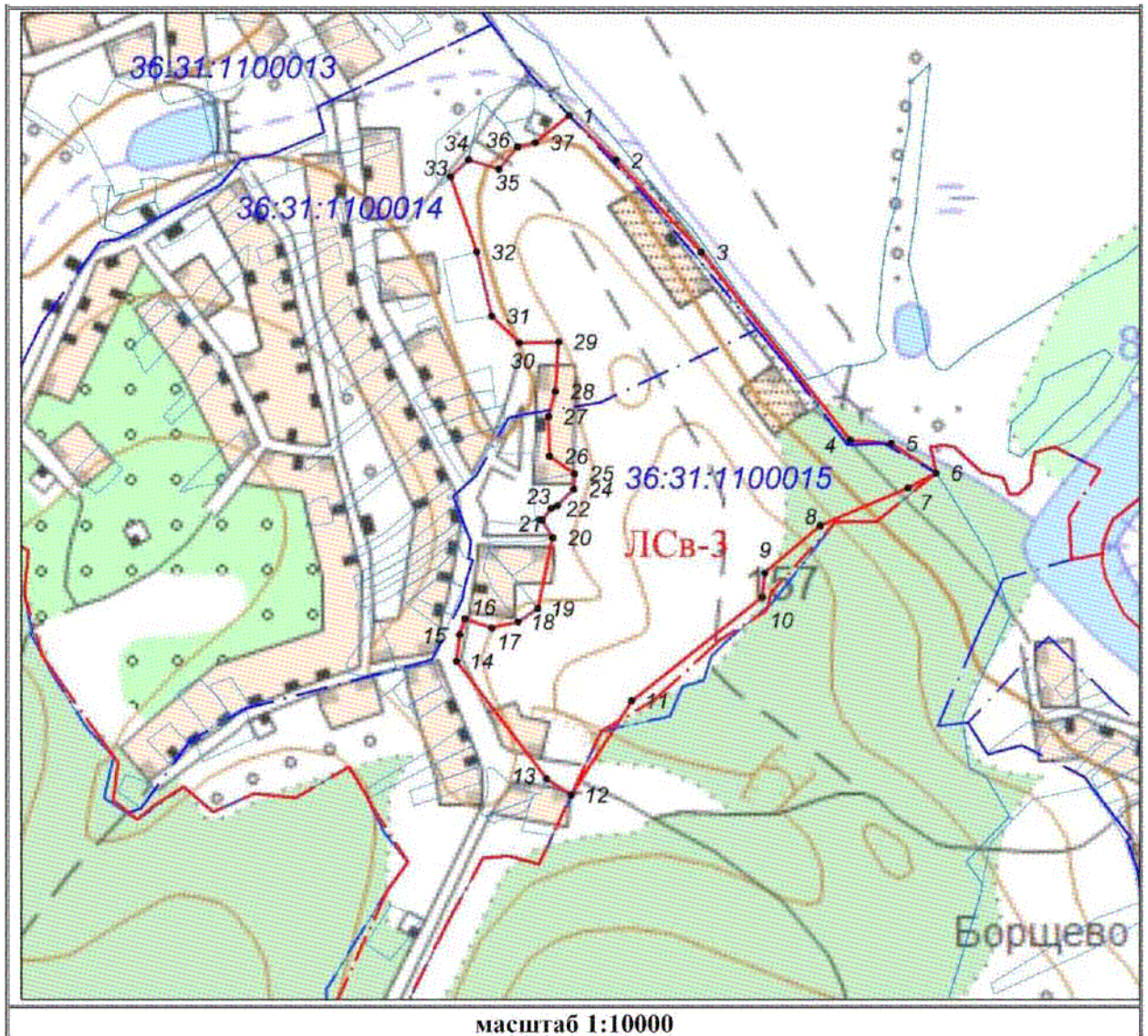
Участок ЛСв-1



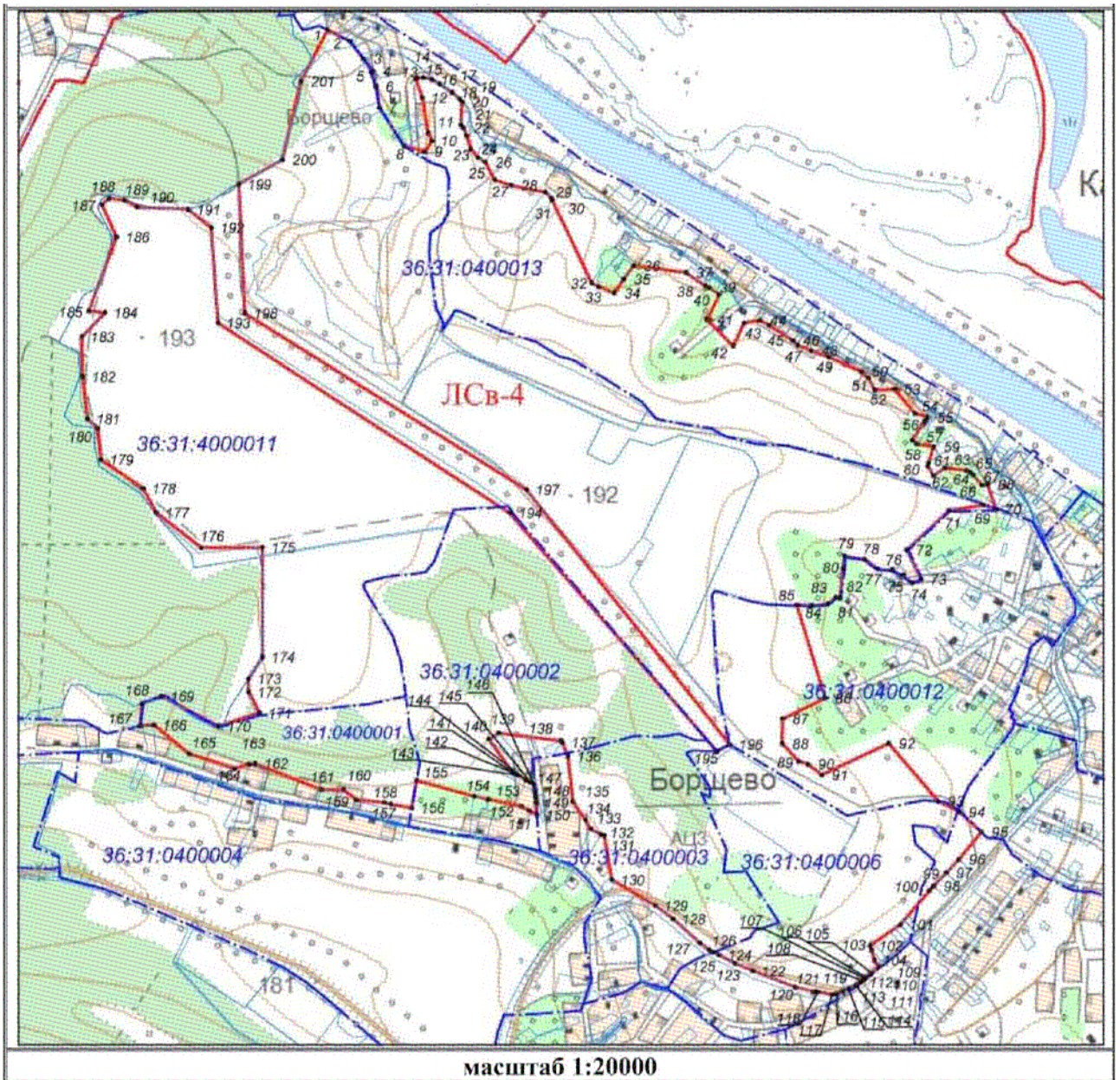
Участок ЛСВ-2



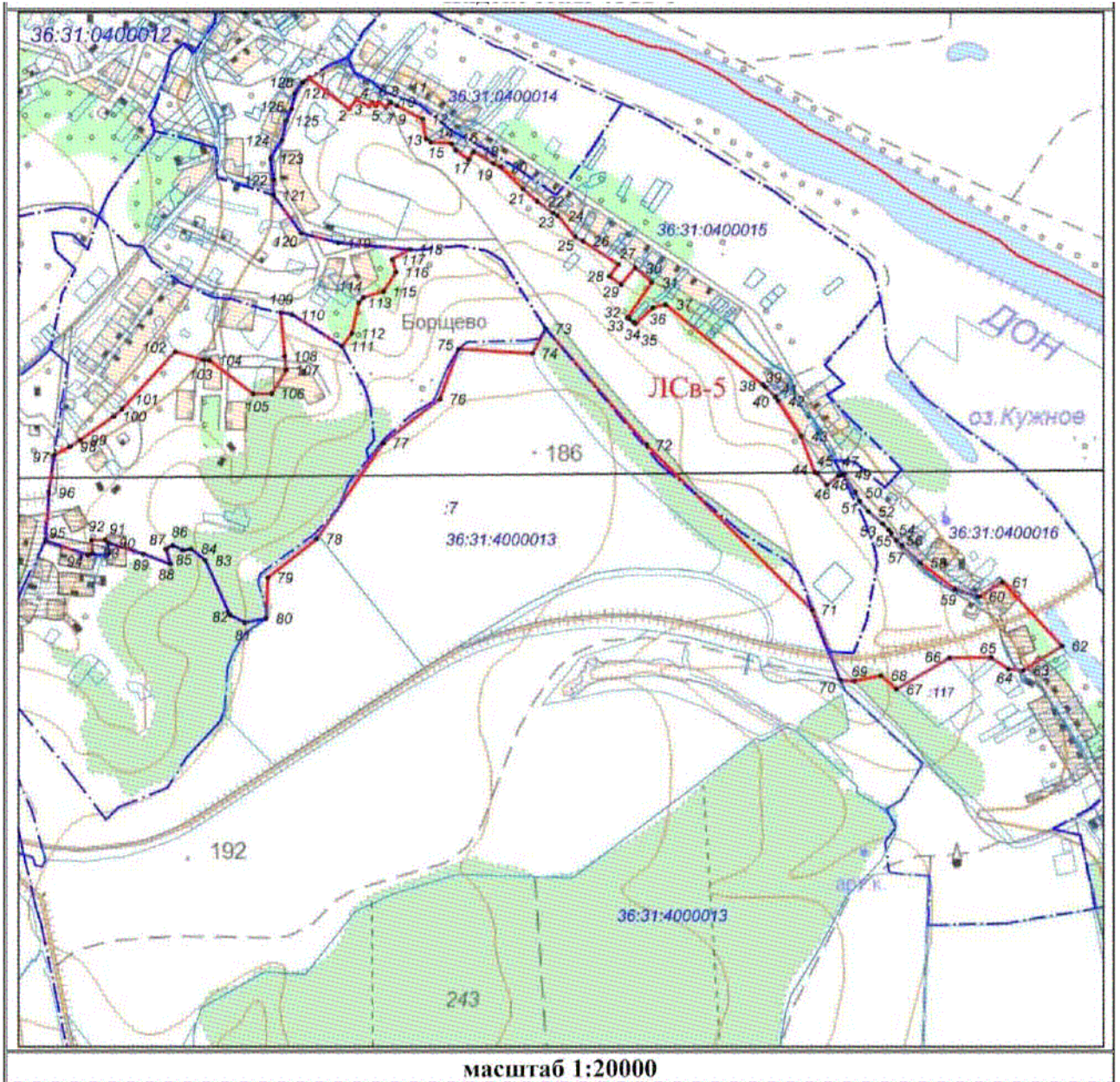
Участок ЛСВ-3



Участок ЛСВ-4

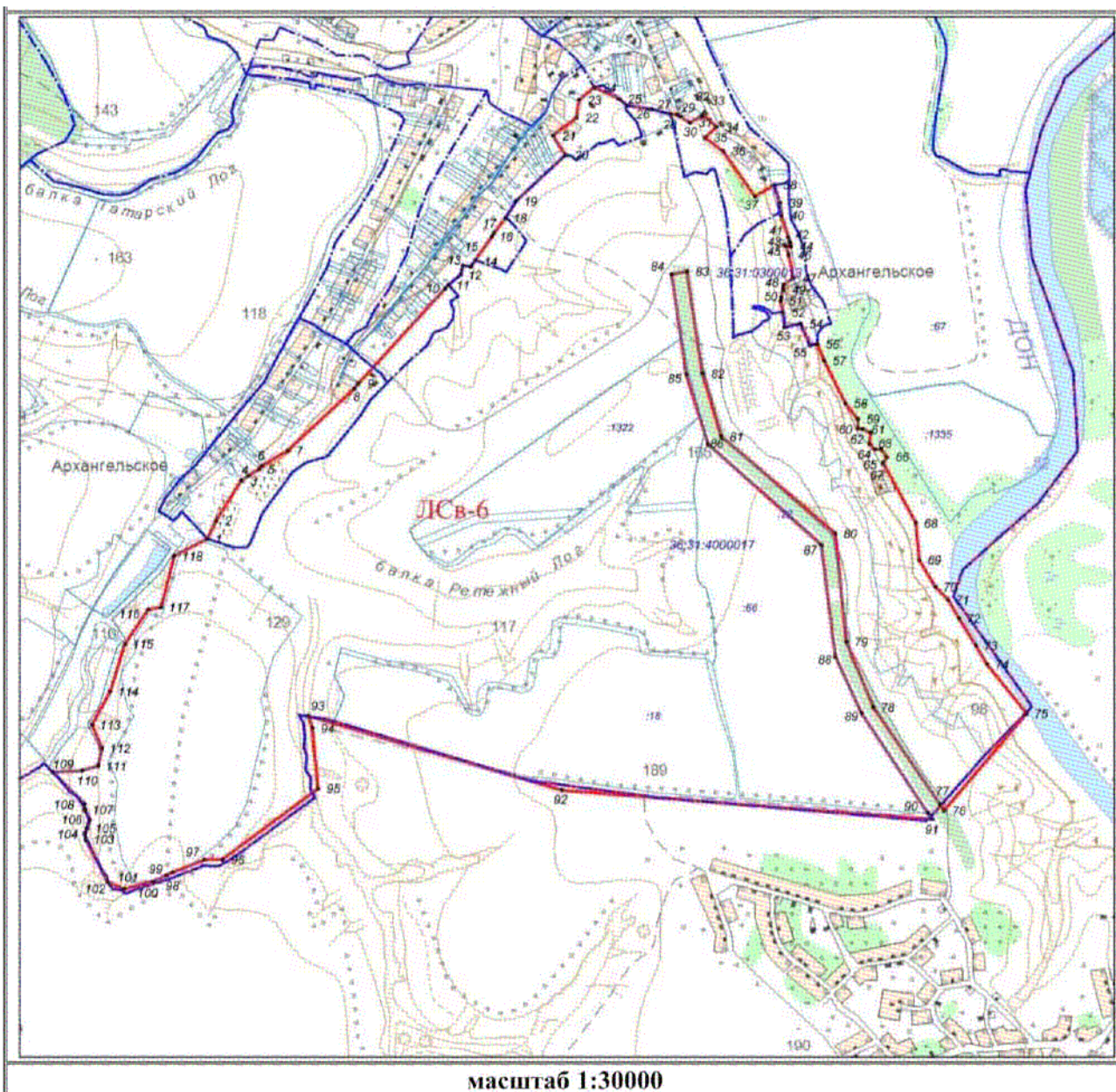


Участок ЛСВ-5

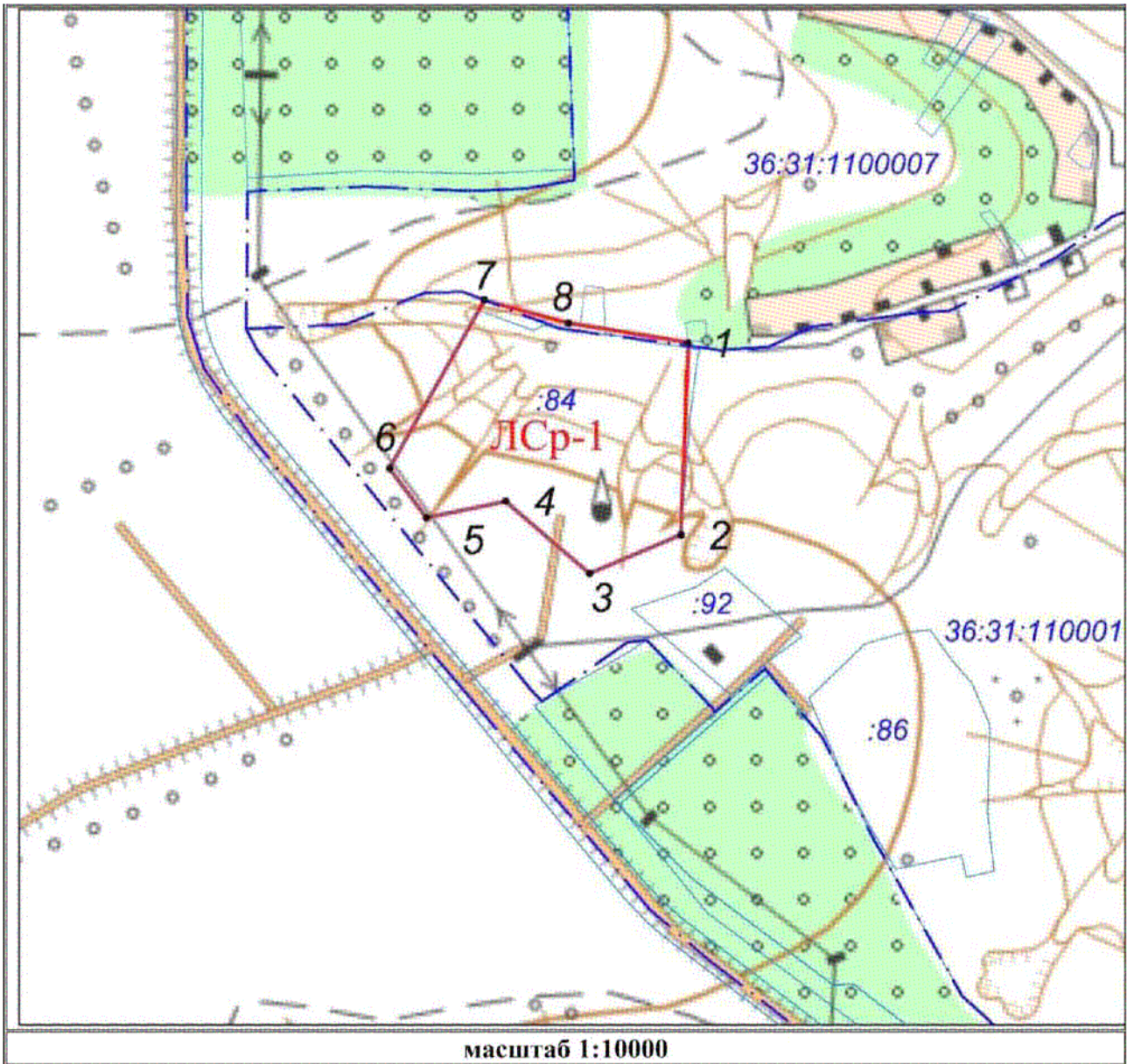


масштаб 1:20000

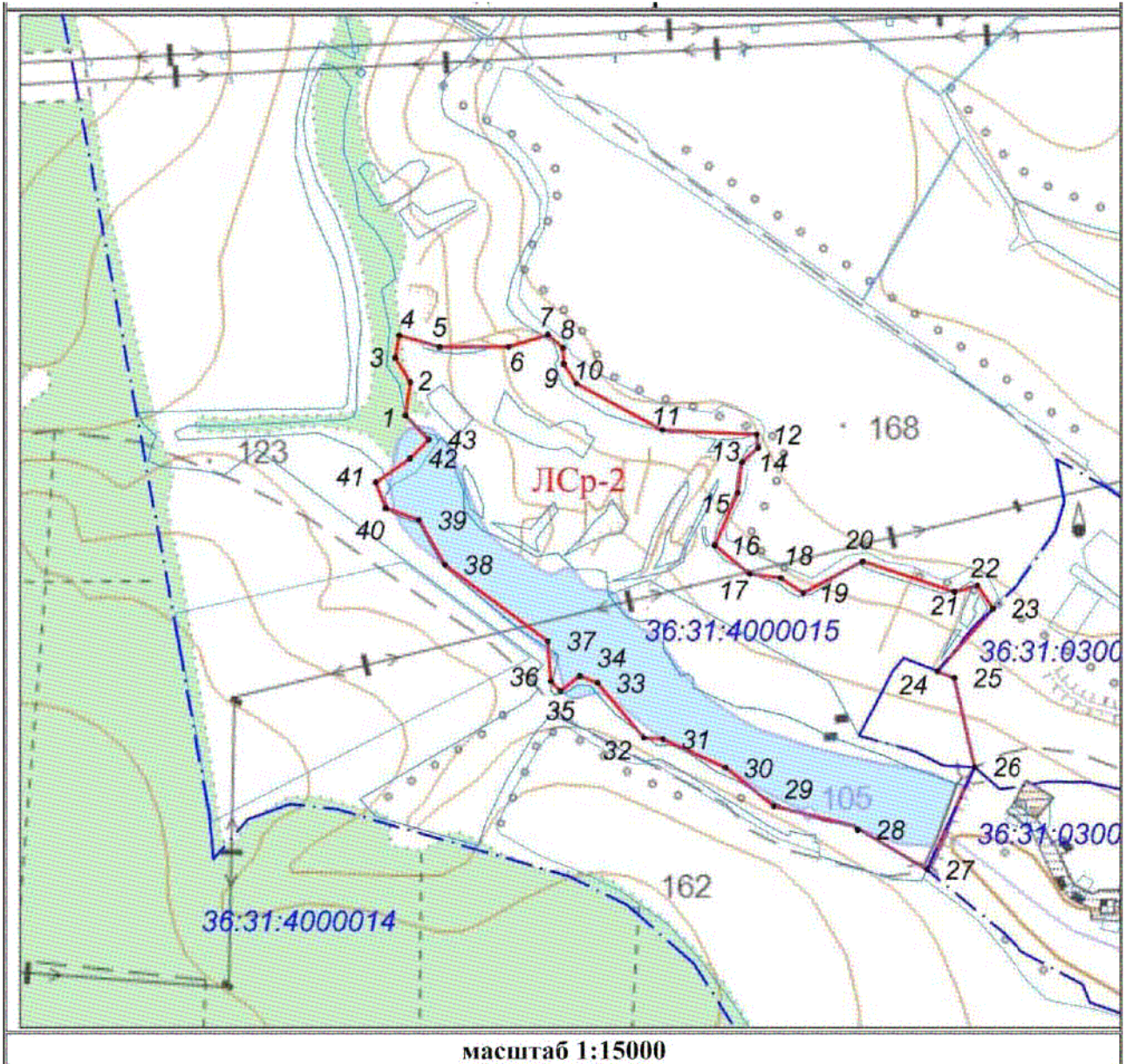
Участок ЛСВ-6



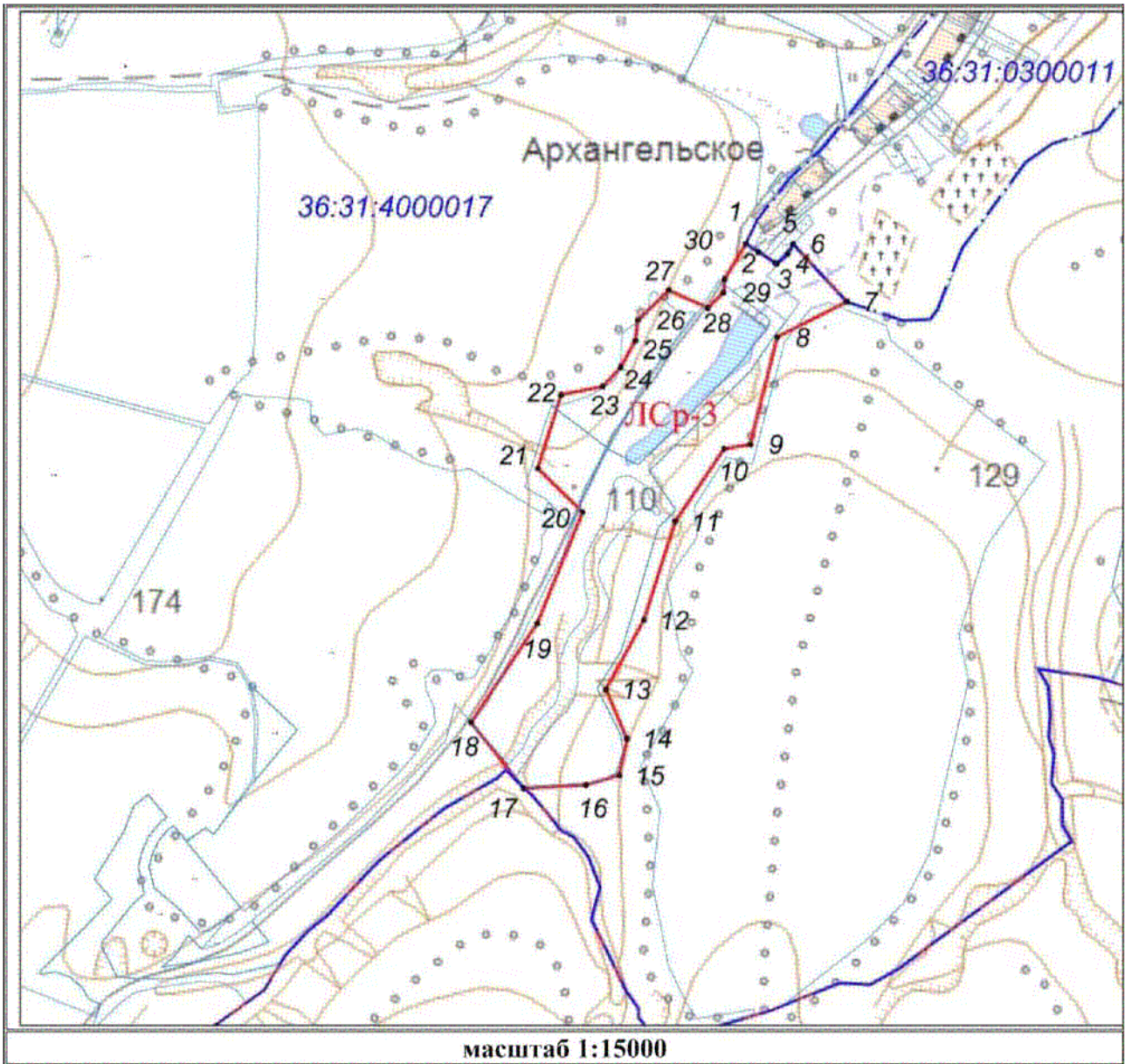
Участок ЛСр-1



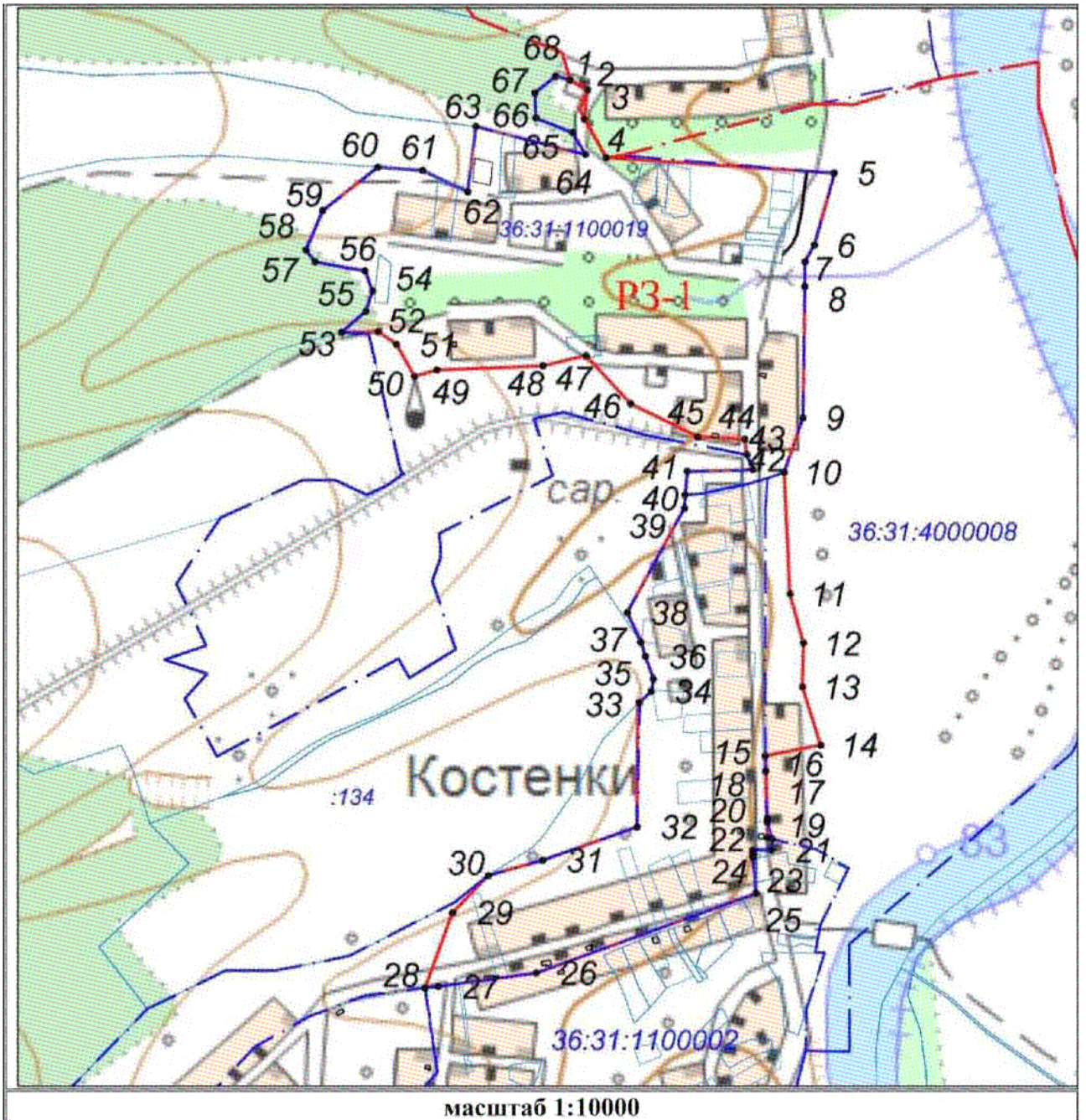
Участок ЛСр-2



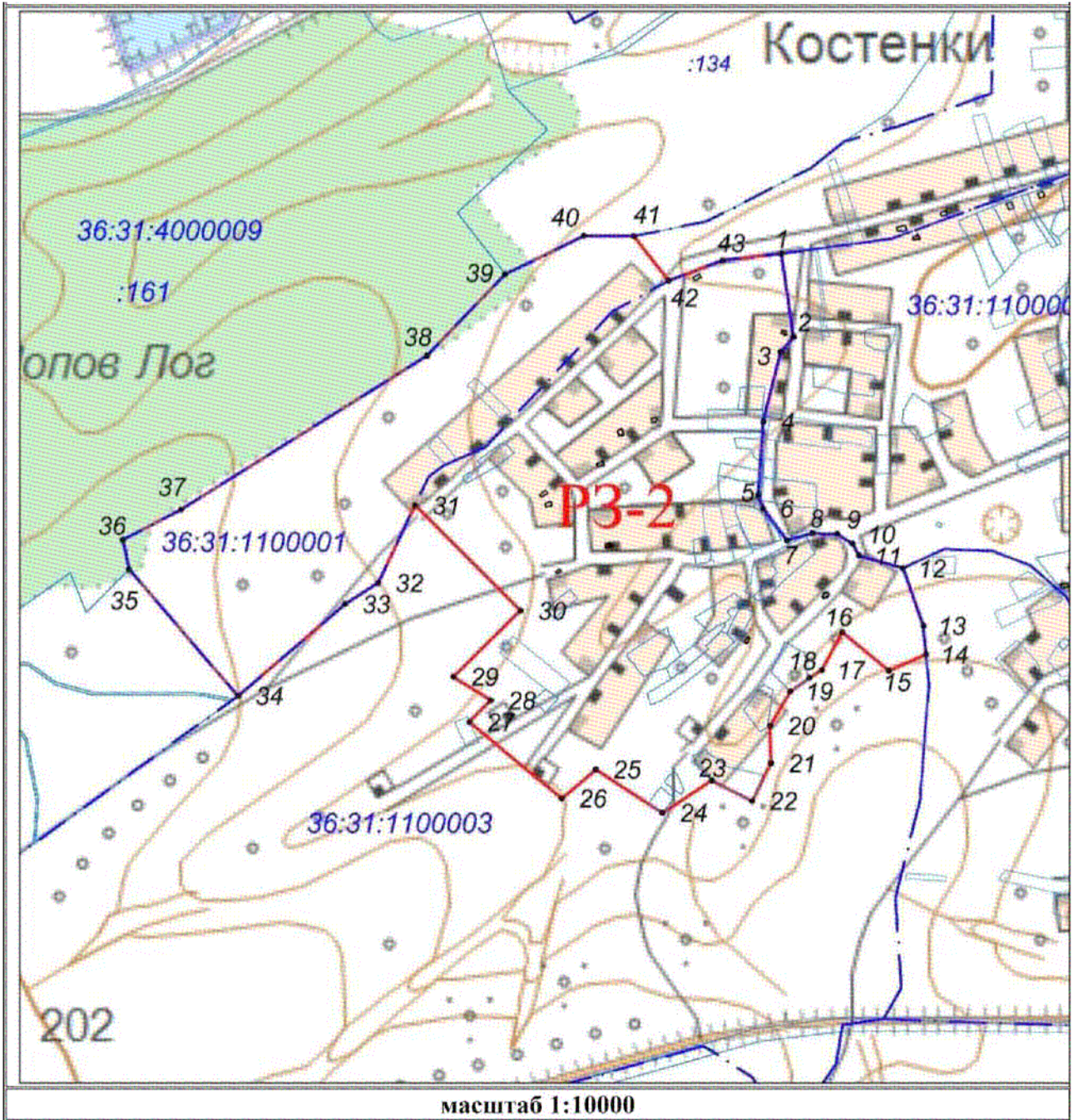
Участок ЛСр-3



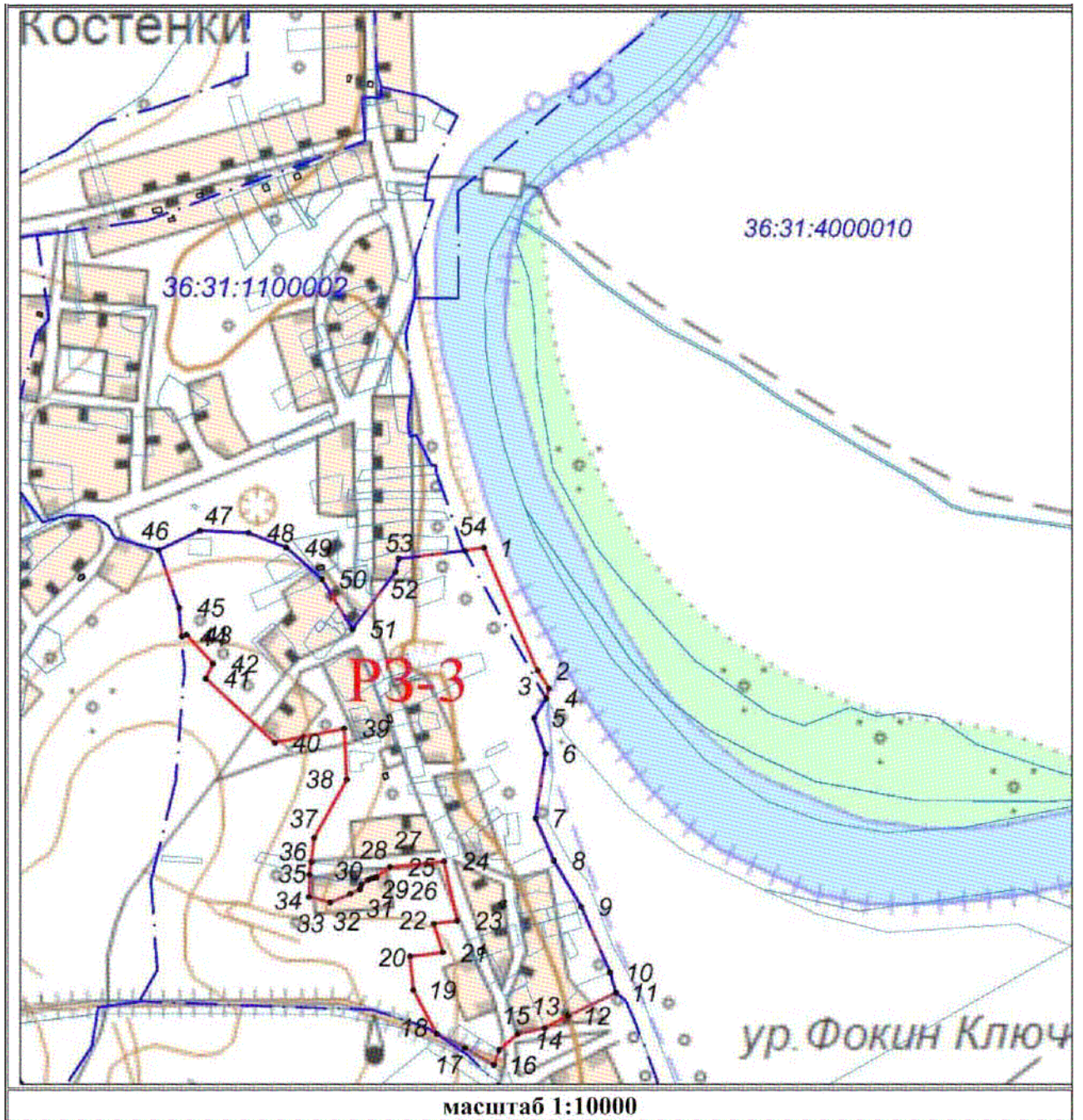
Участок РЗ-1



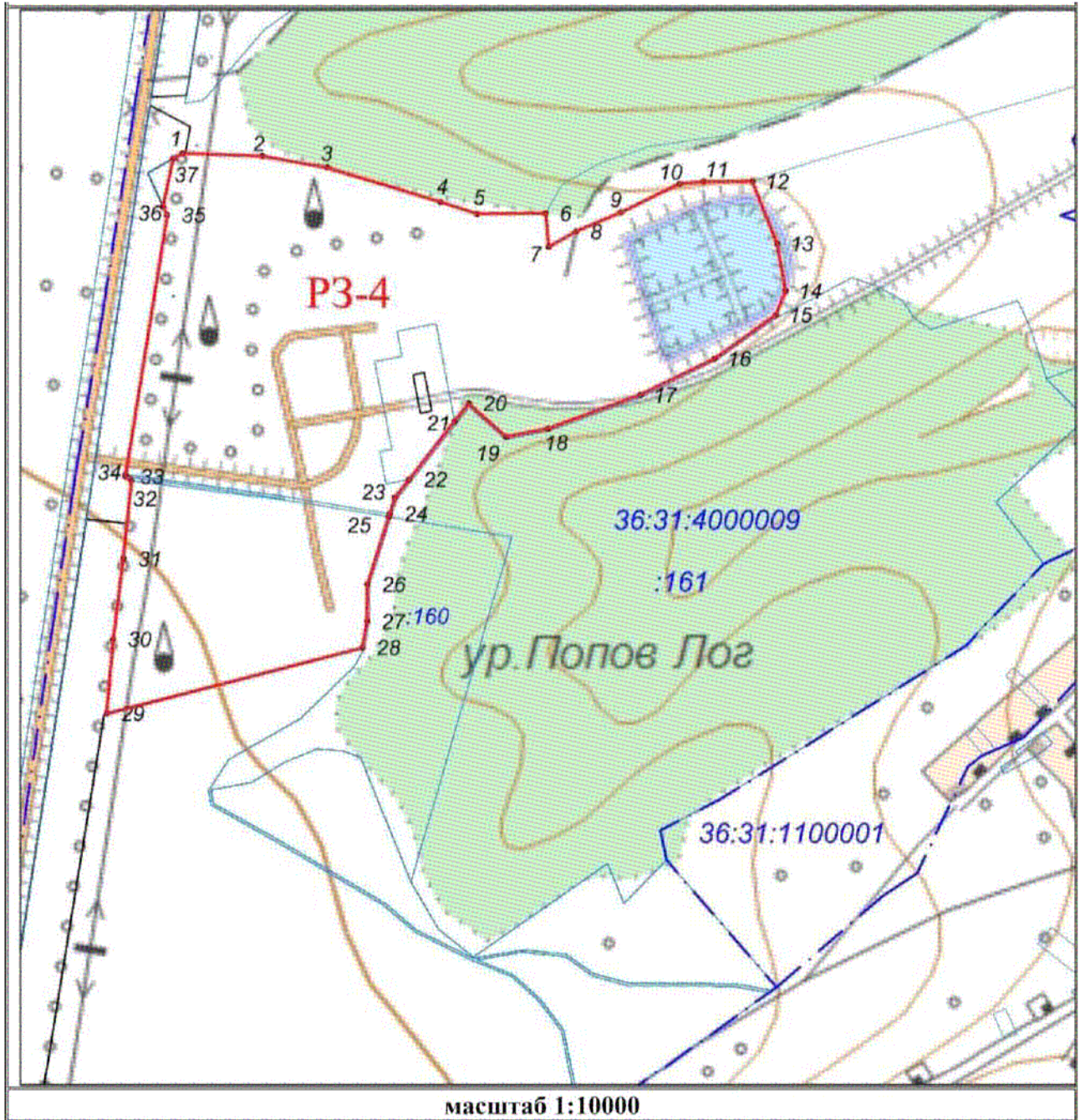
Участок РЗ-2



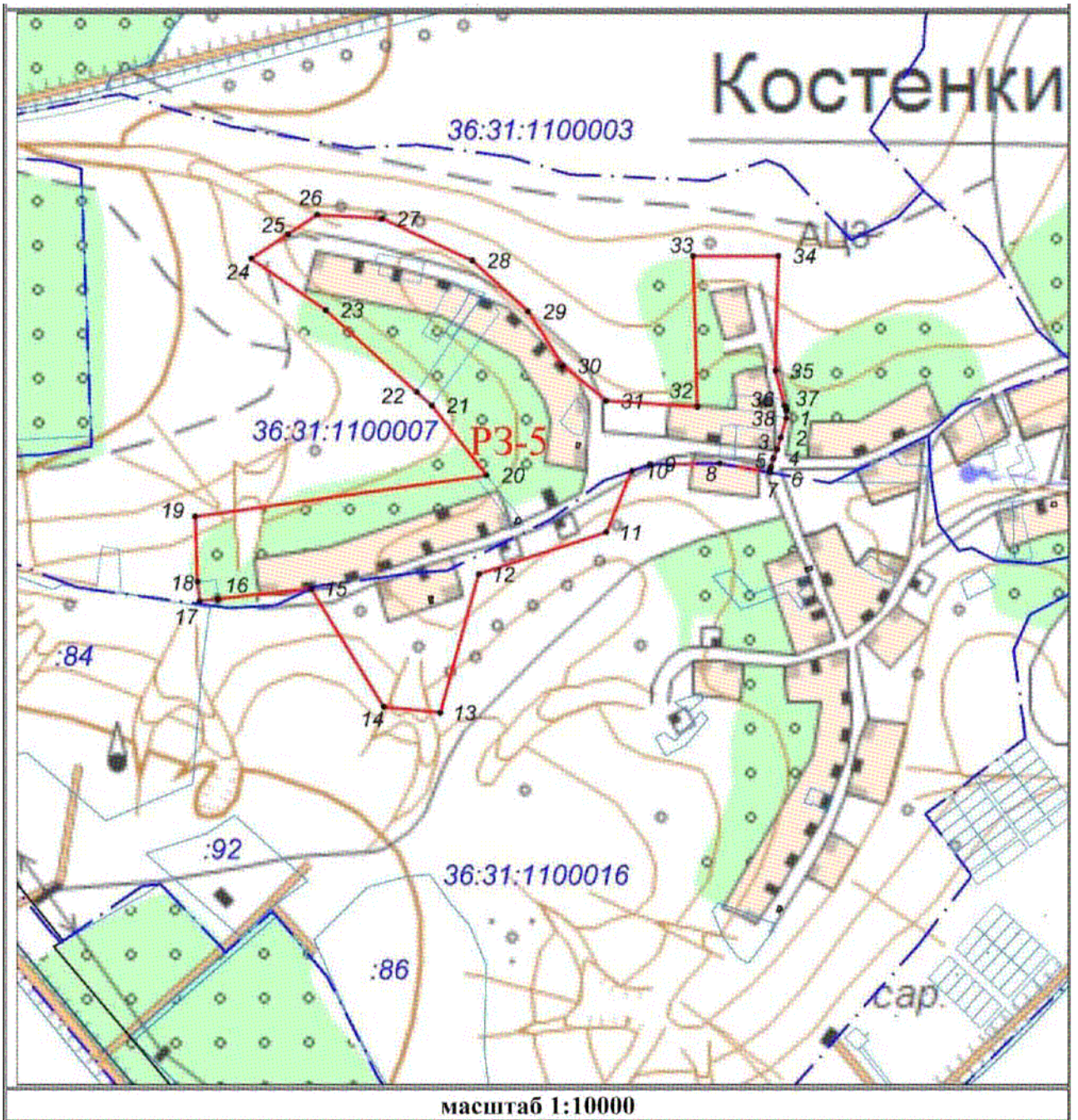
Участок РЗ-3



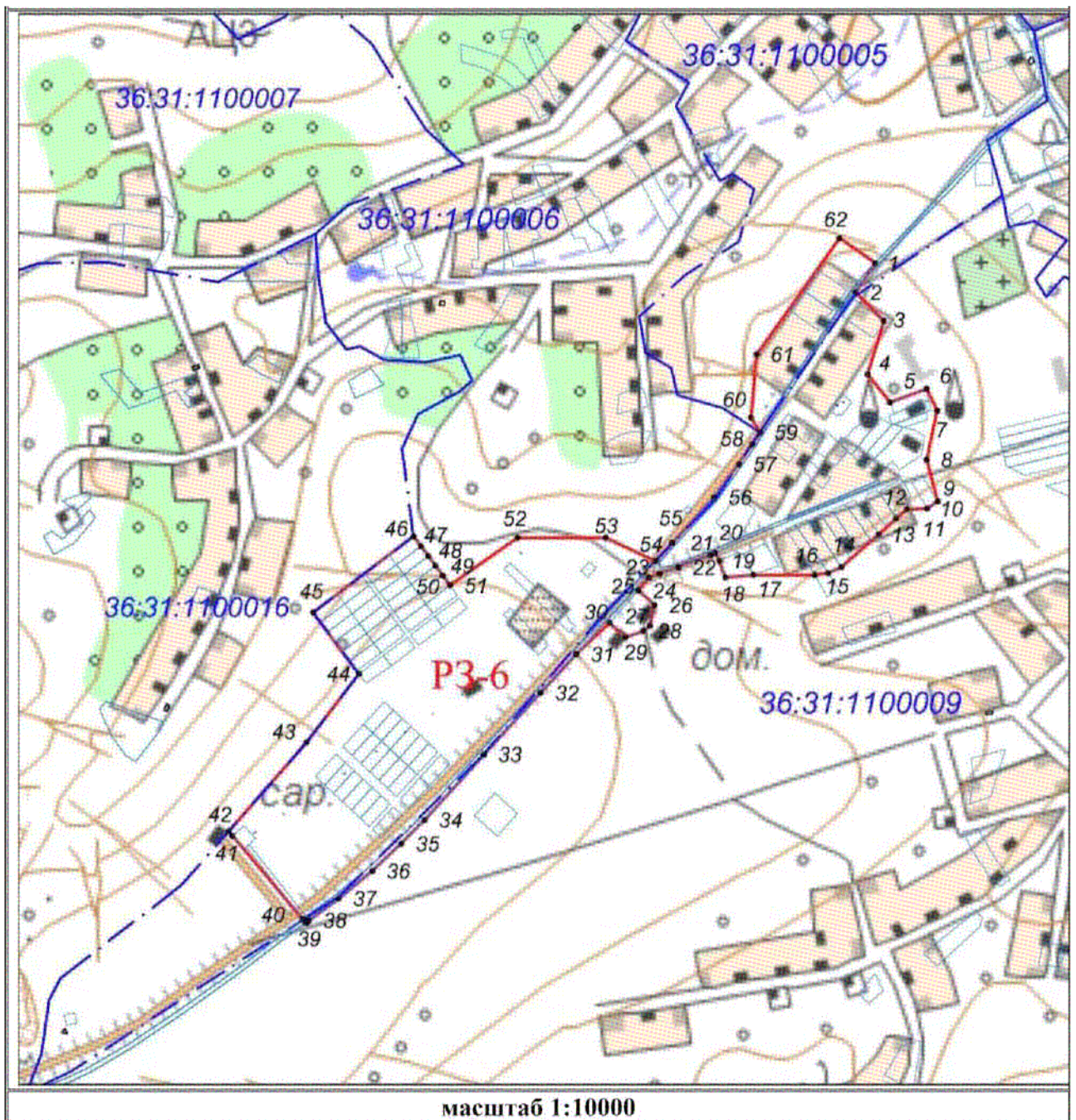
Участок РЗ-4



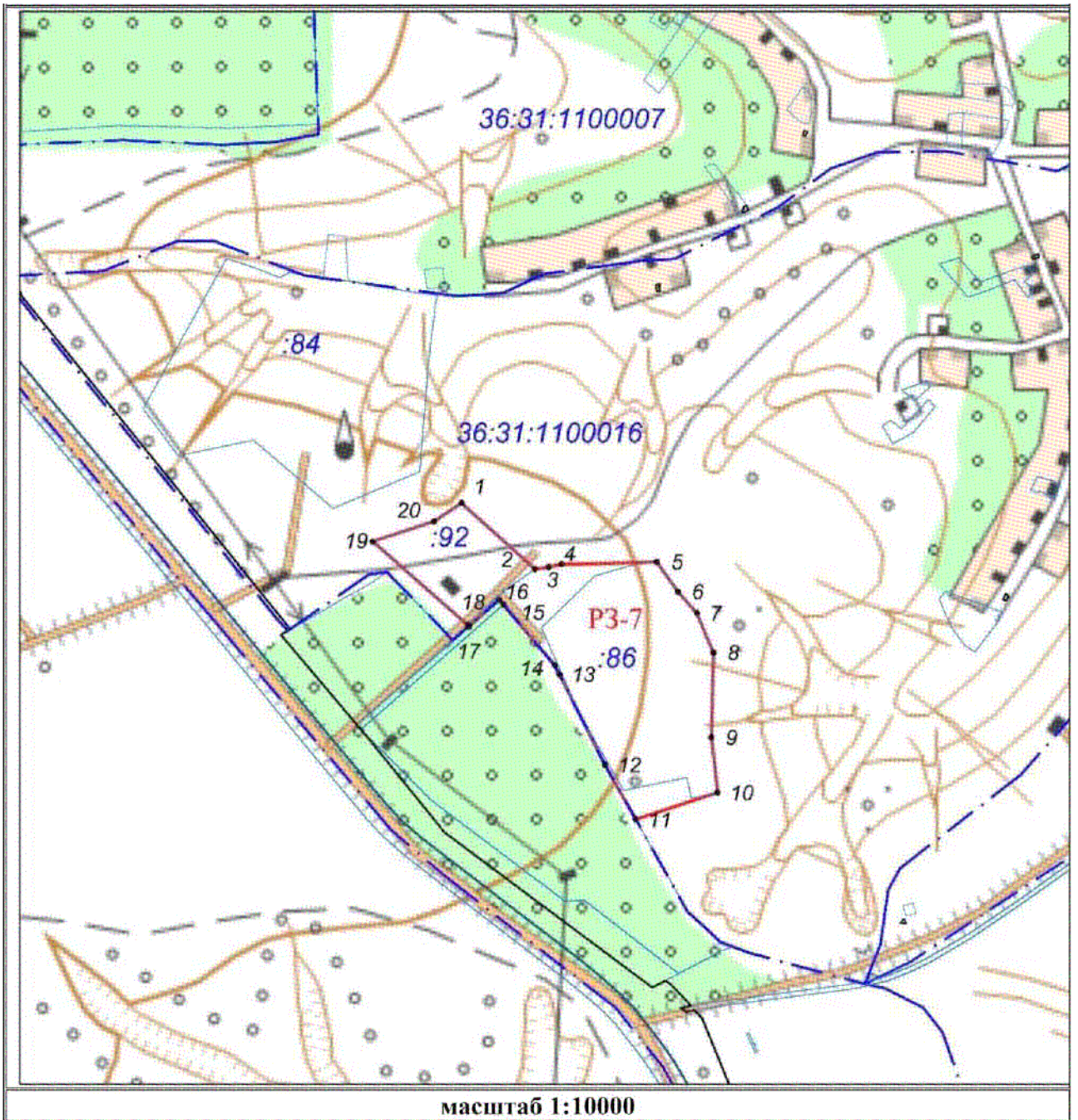
Участок РЗ-5



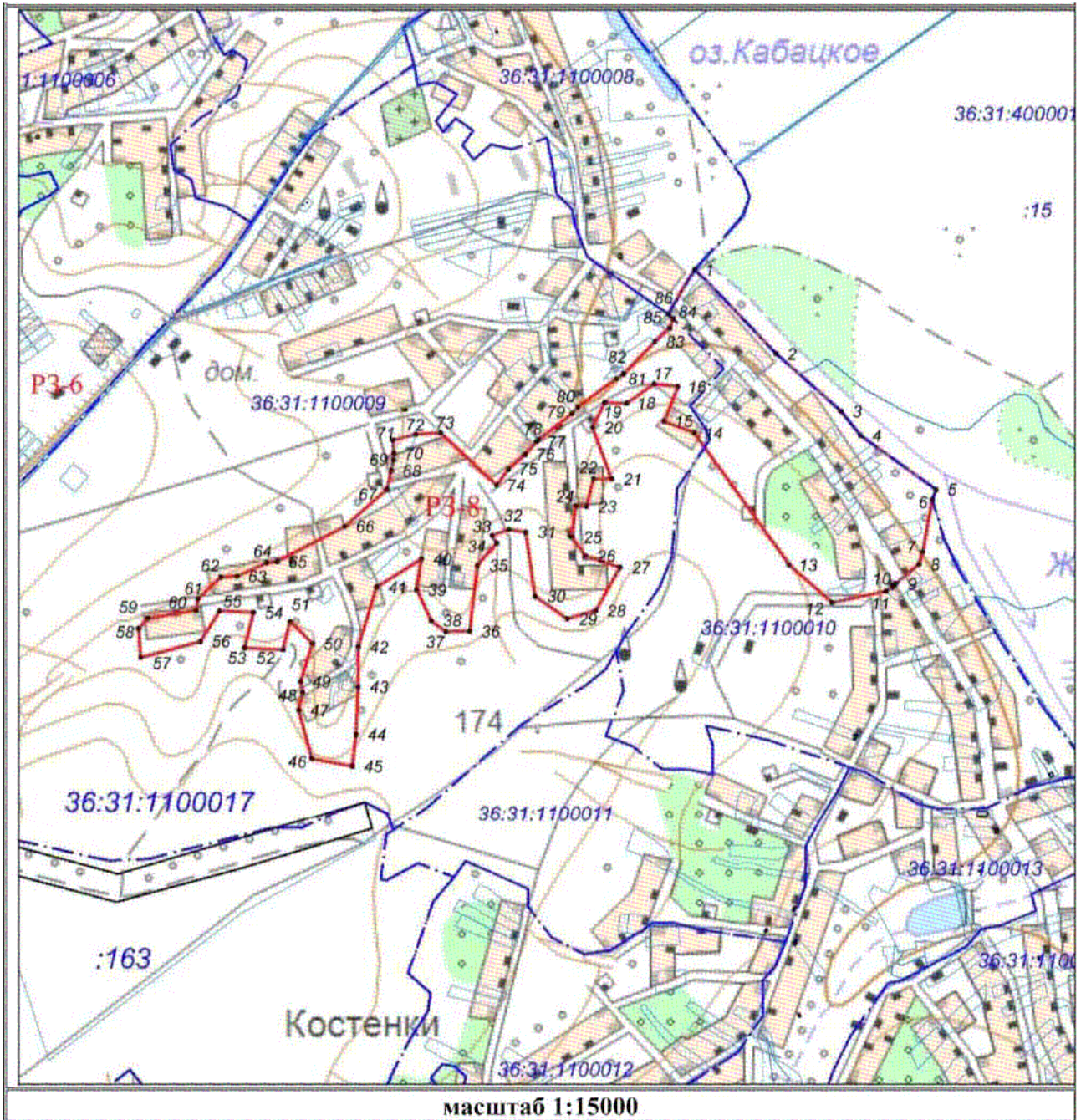
Участок РЗ-6



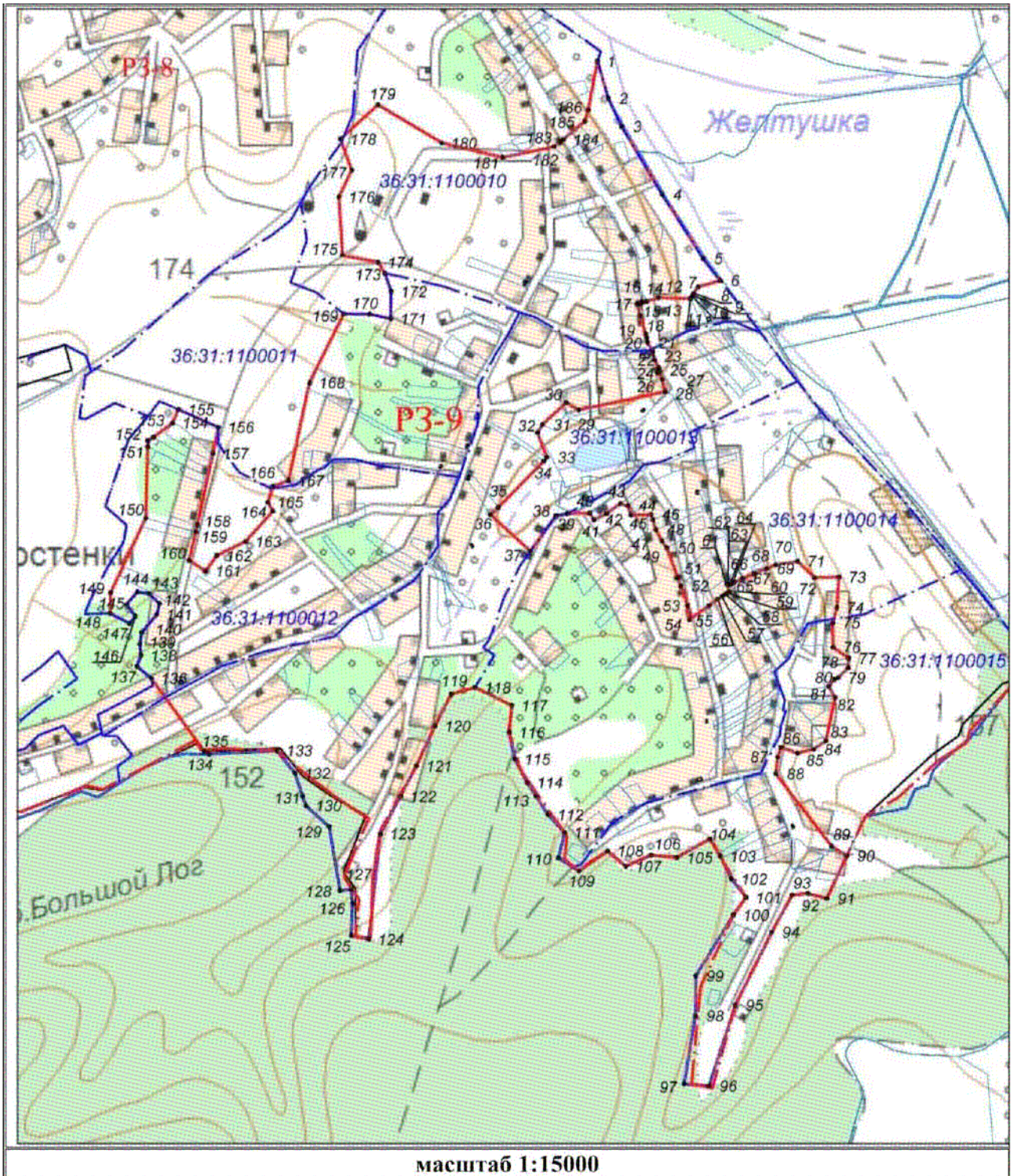
Участок РЗ-7



Участок РЗ-8

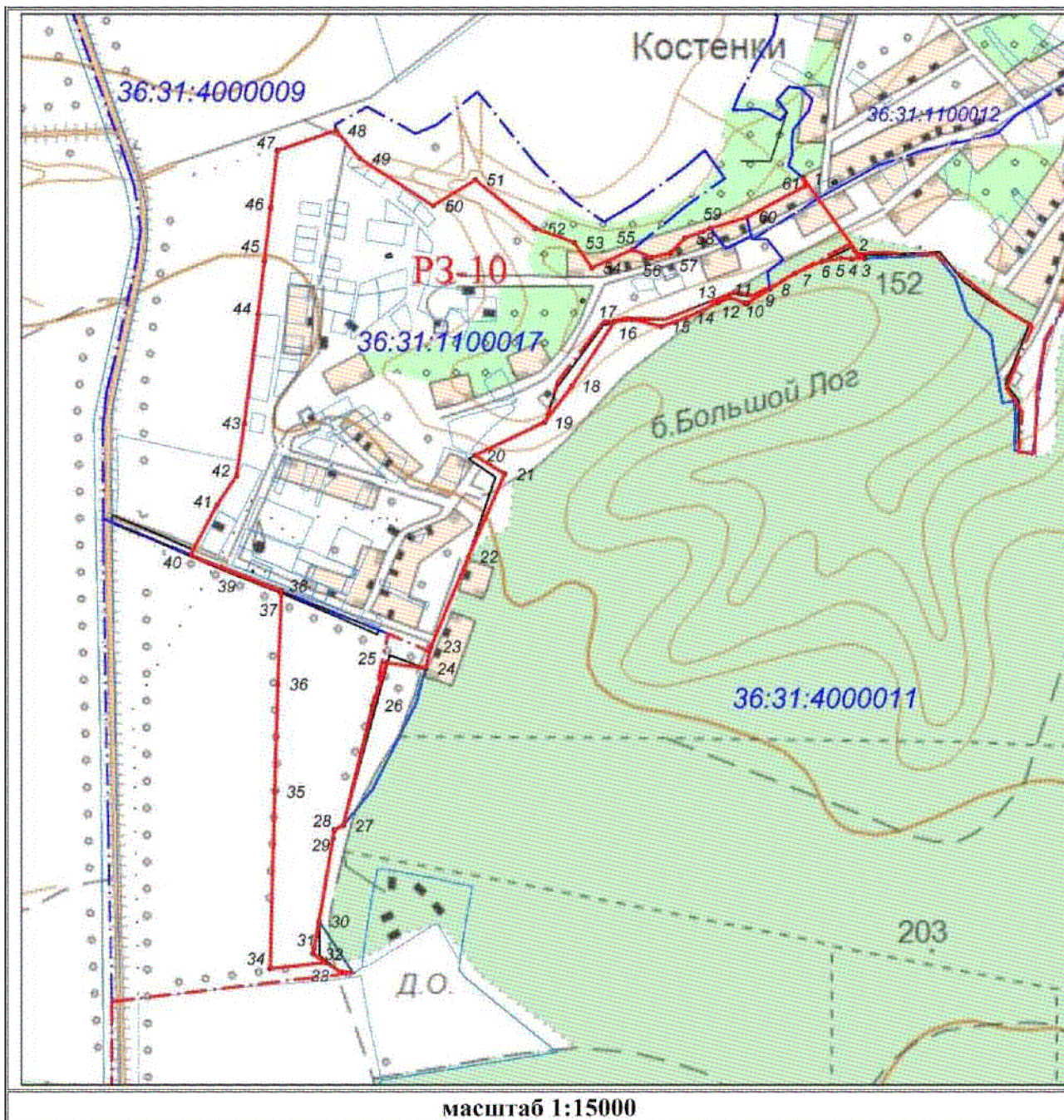


Участок РЗ-9

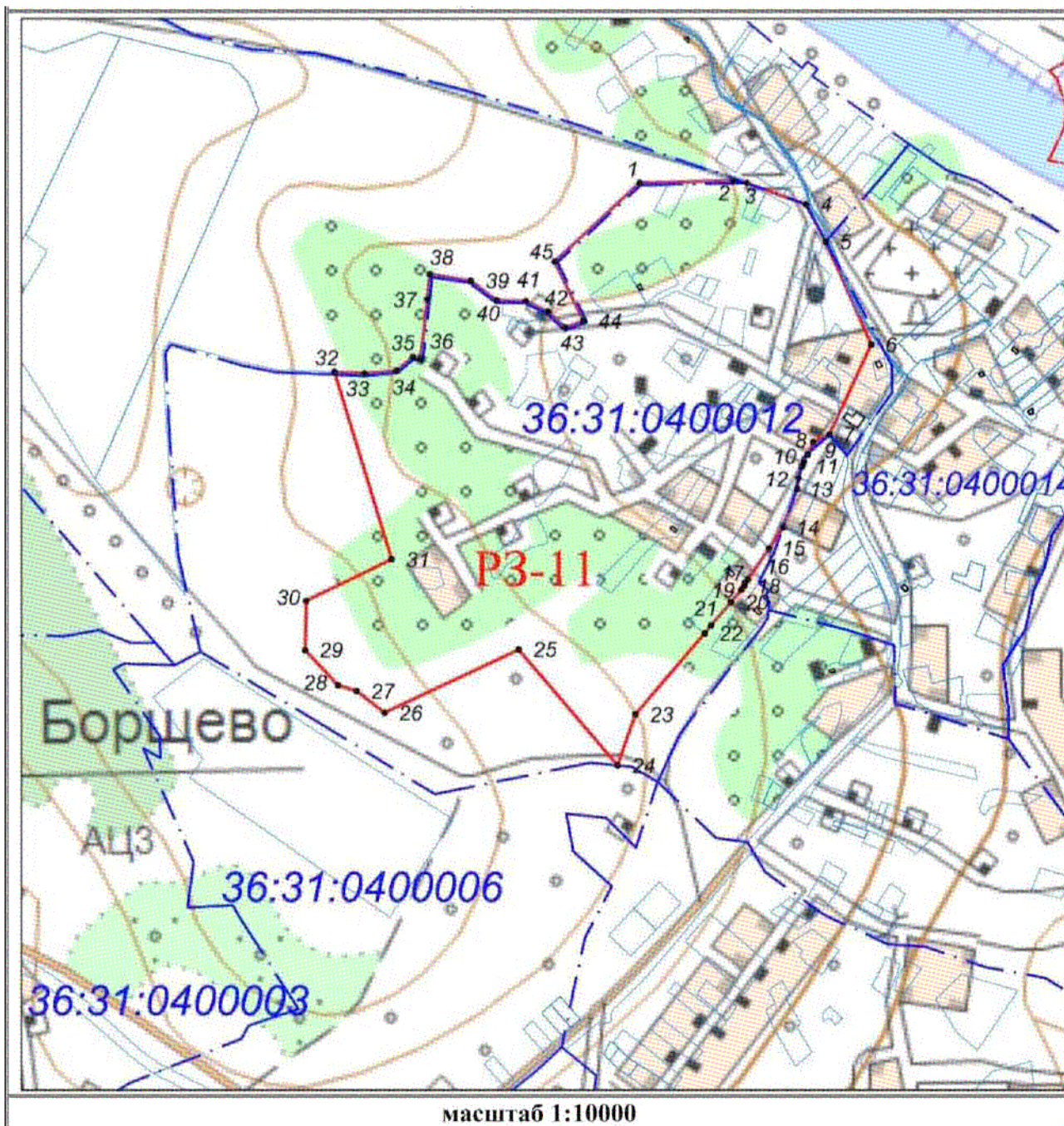


масштаб 1:15000

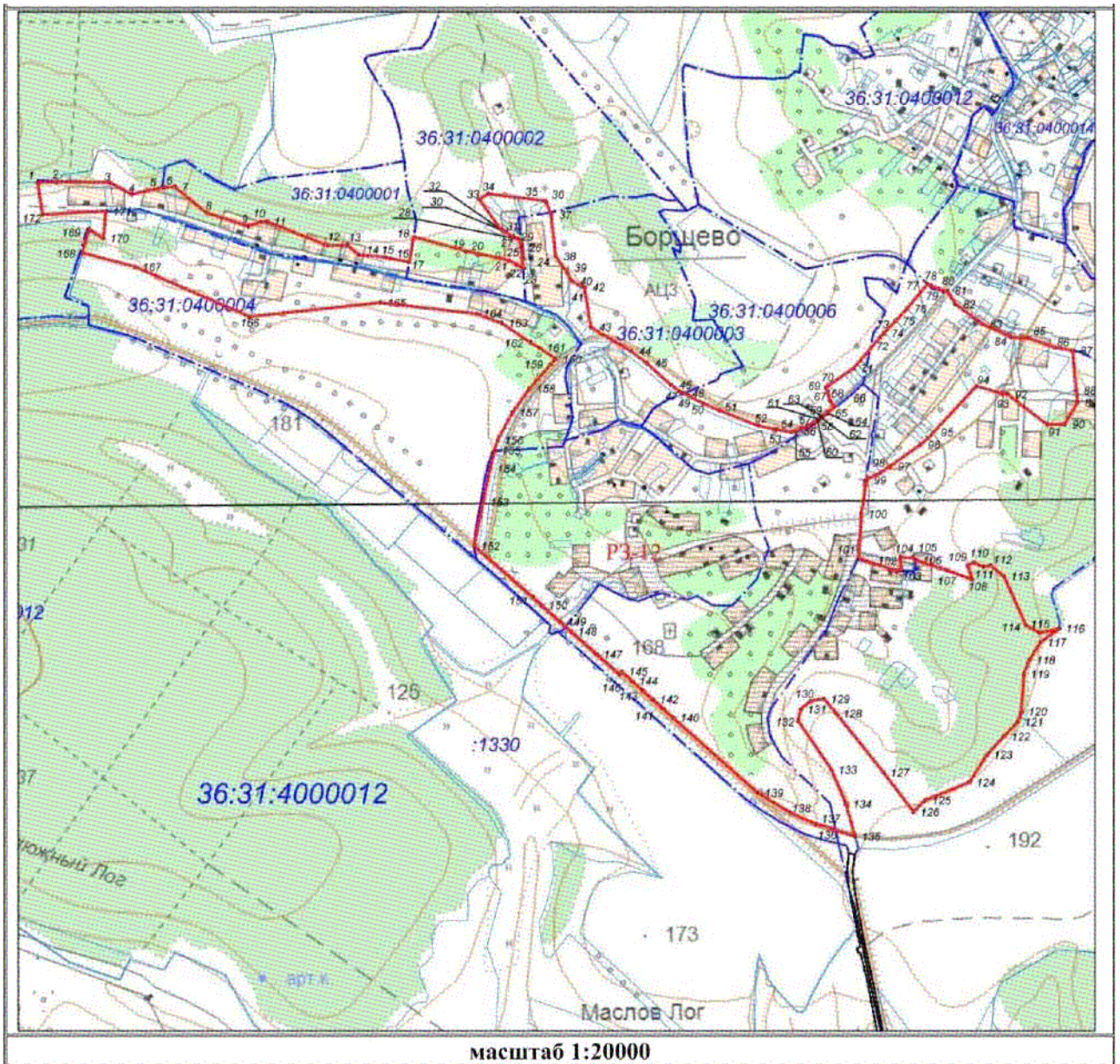
Участок РЗ-10



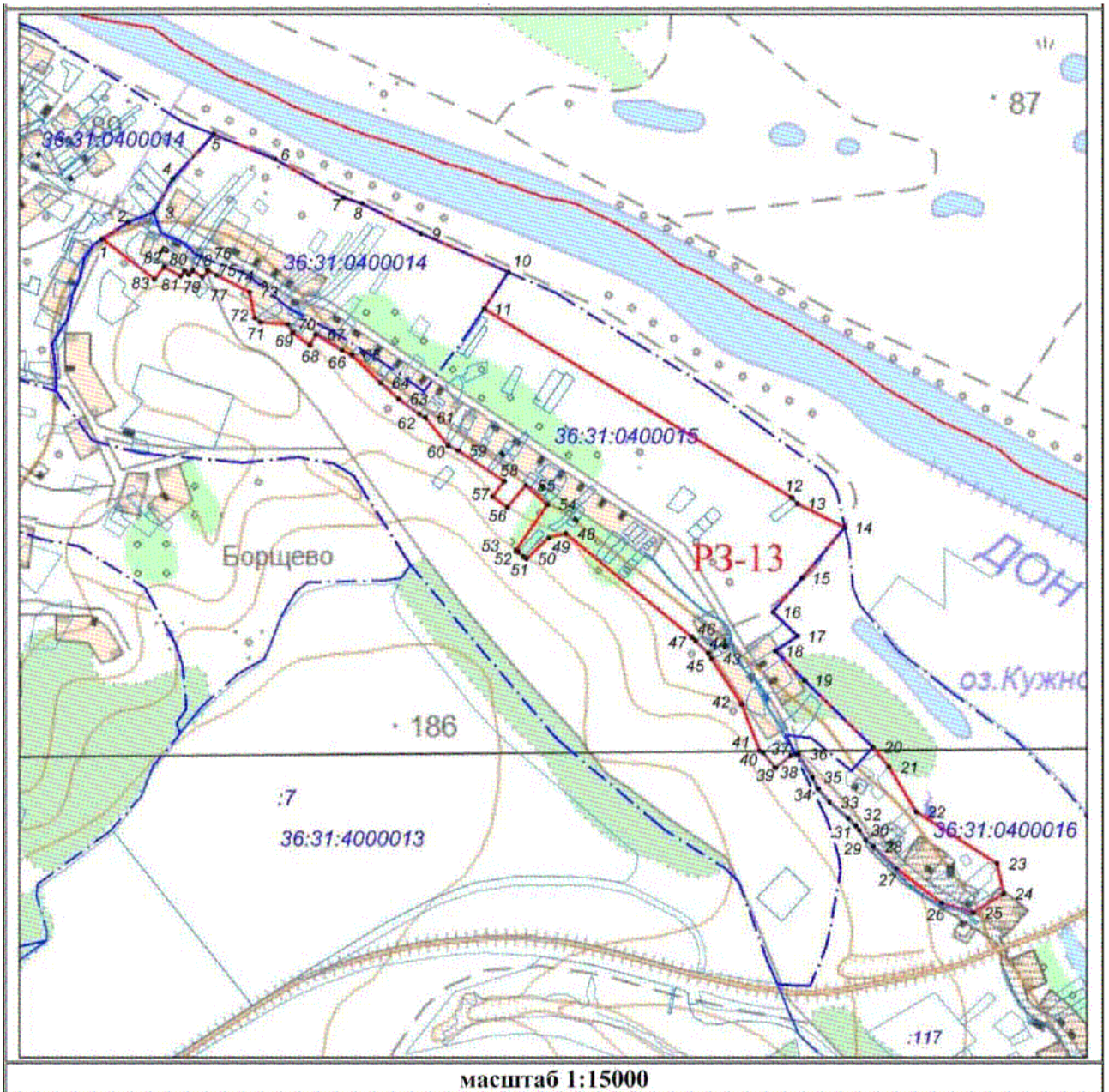
Участок РЗ-11



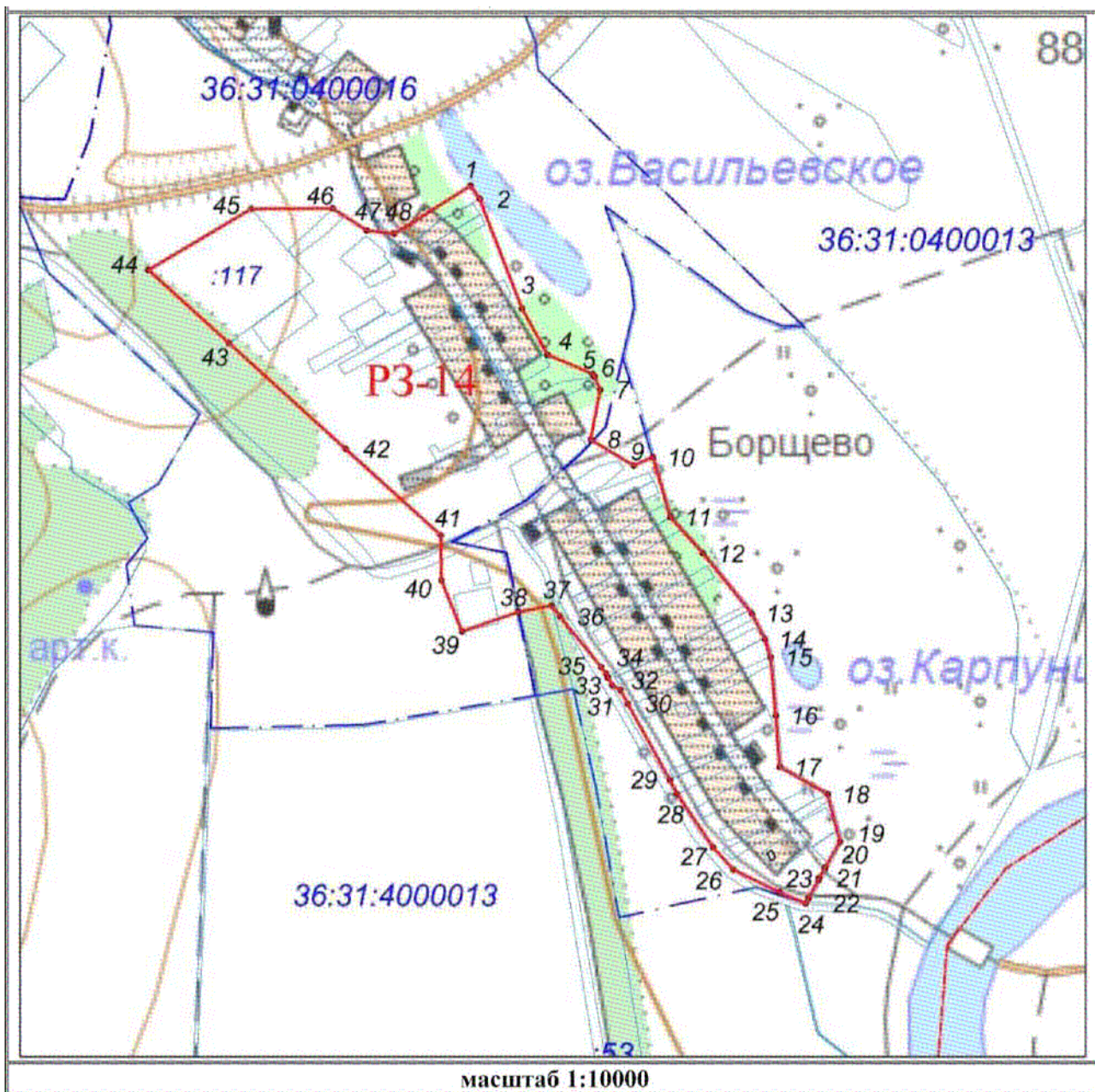
Участок РЗ-12



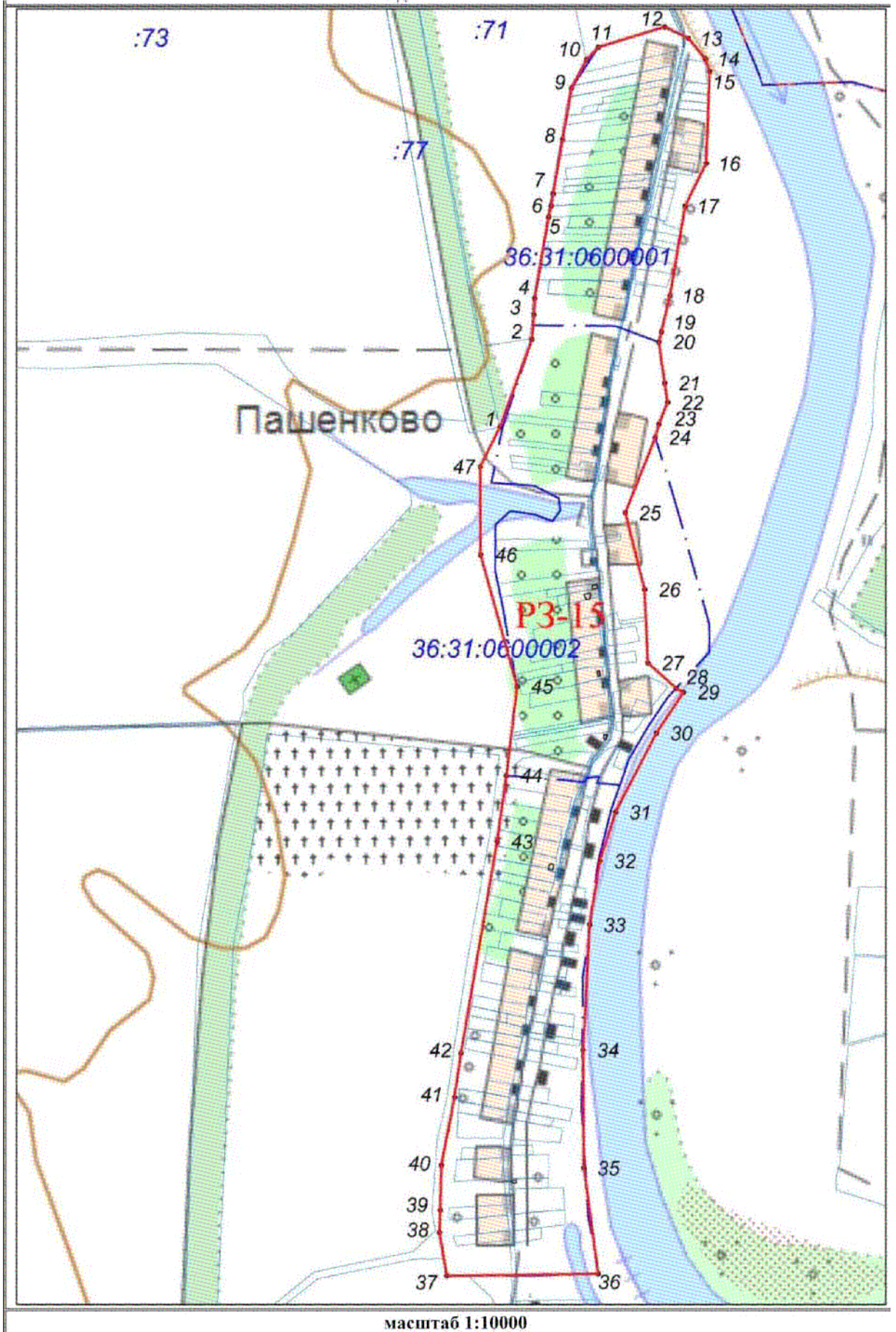
Участок РЗ-13



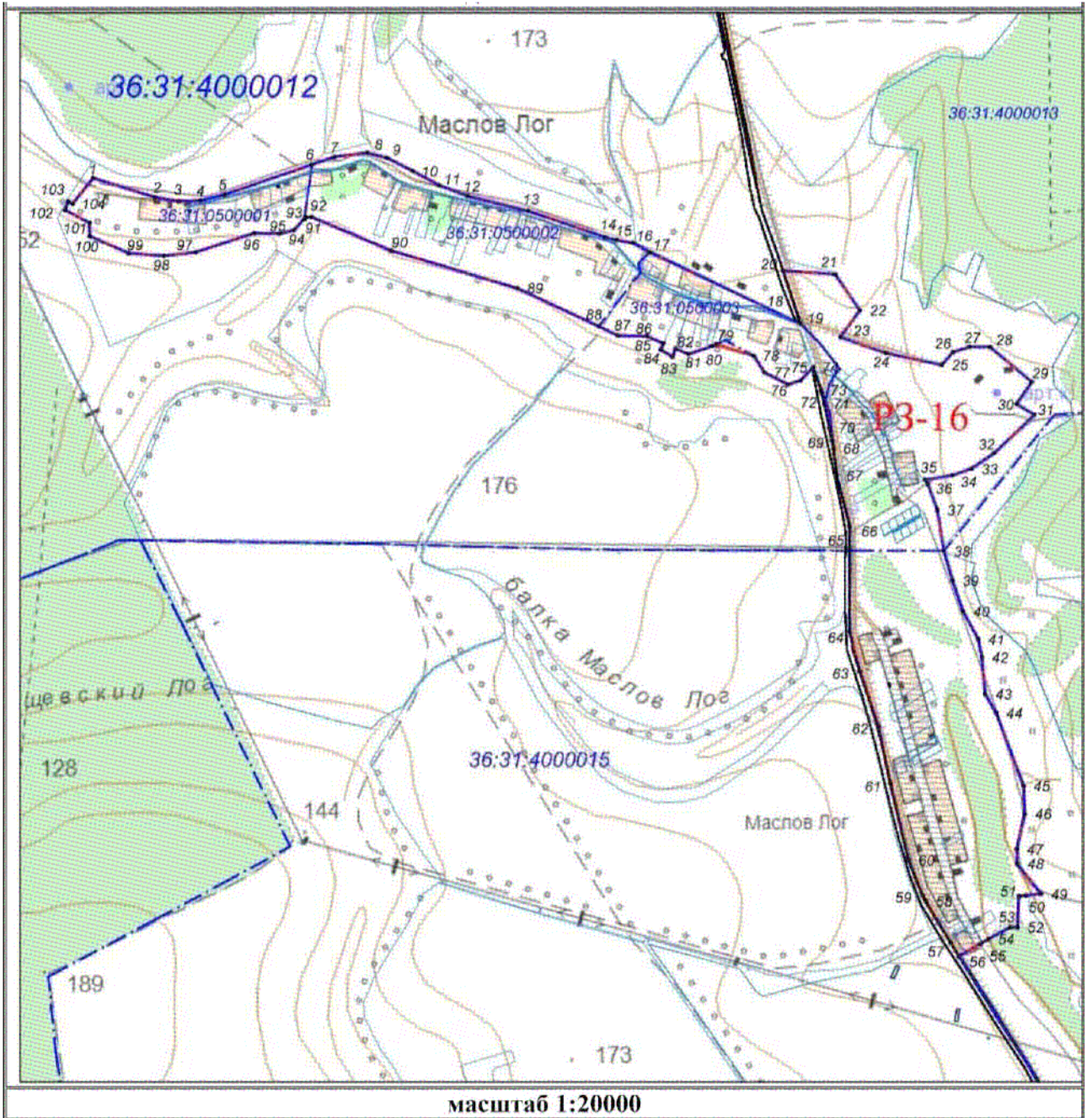
Участок РЗ-14



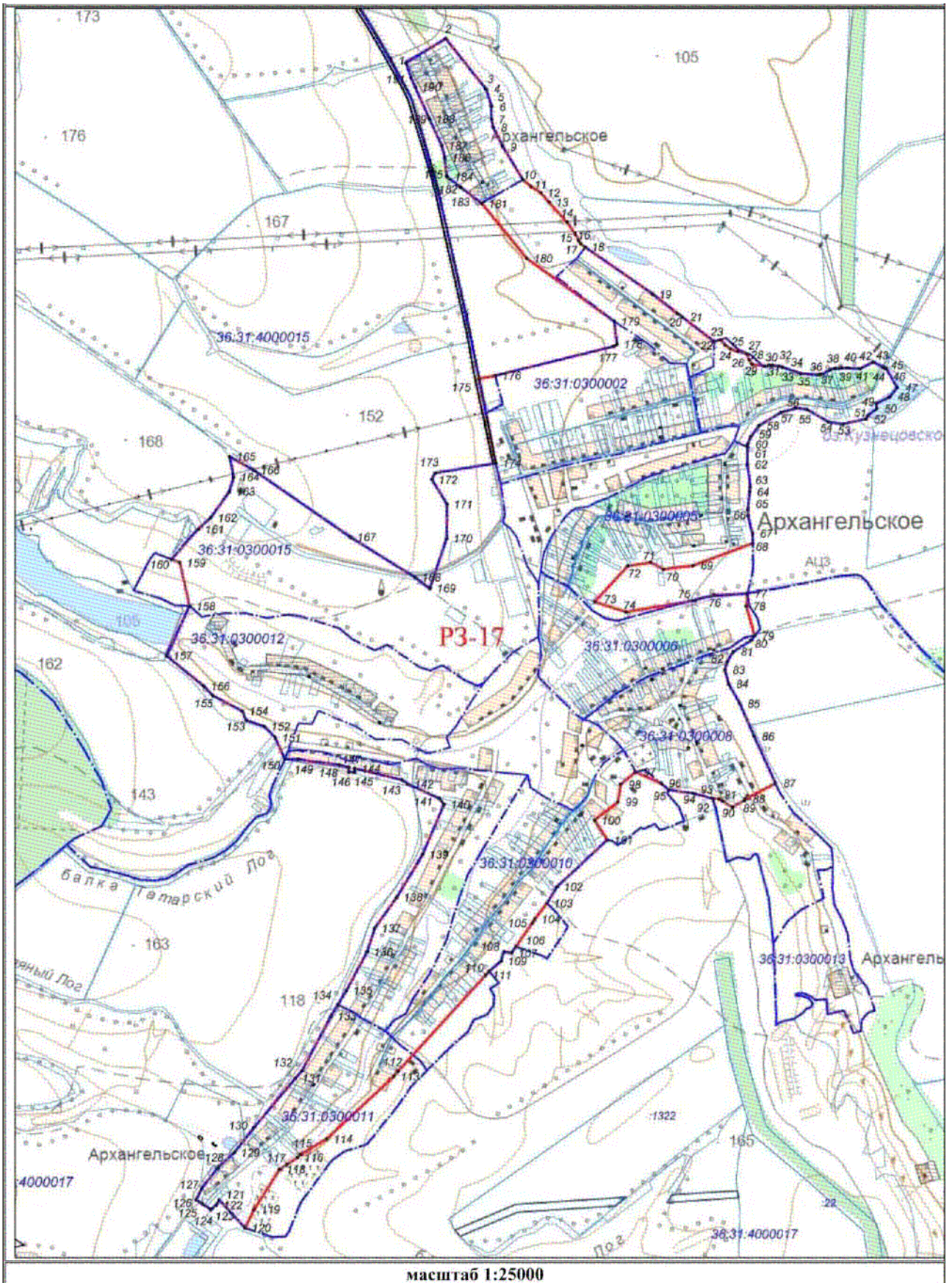
Участок РЗ-15



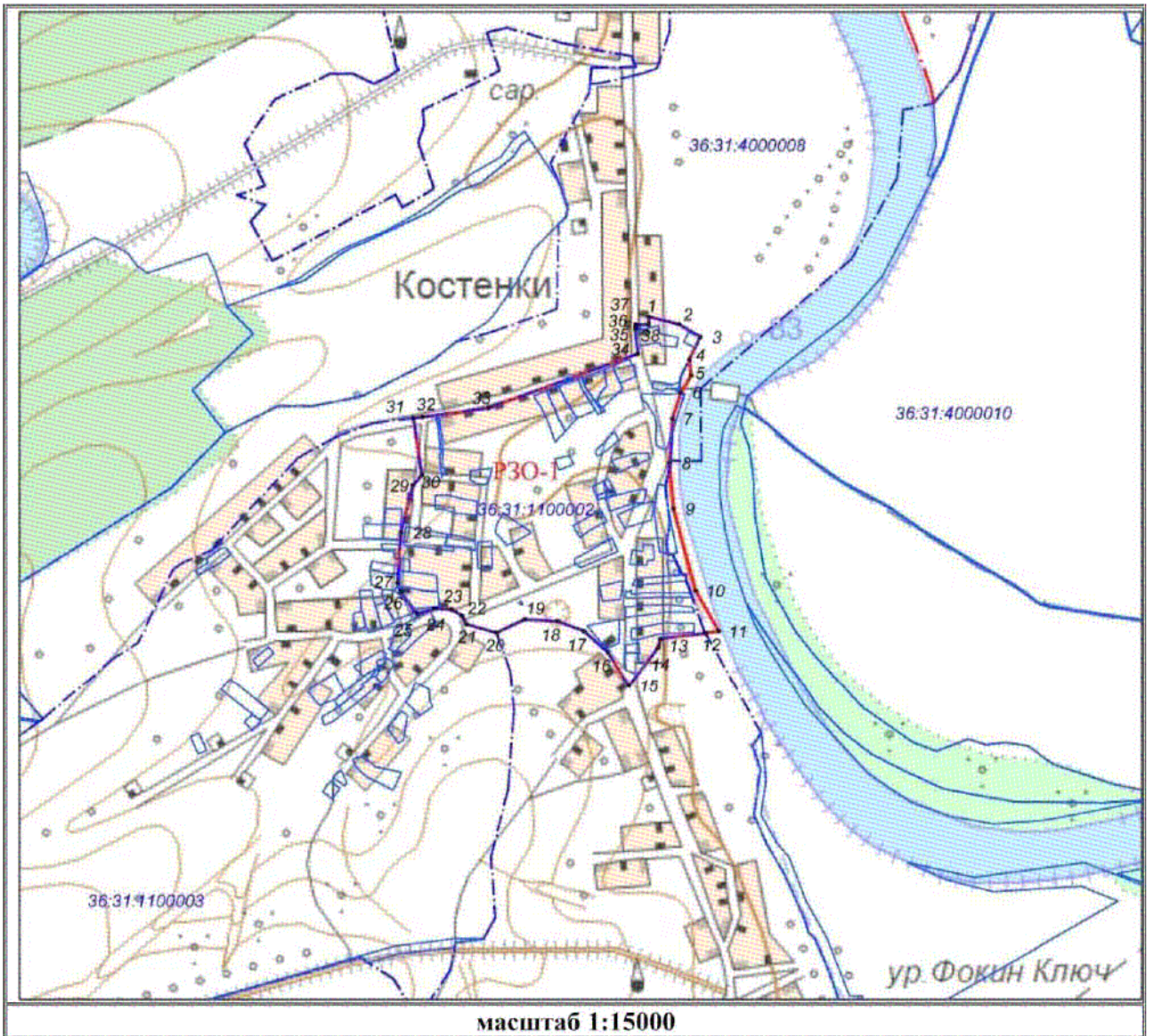
Участок РЗ-16



Участок РЗ-17



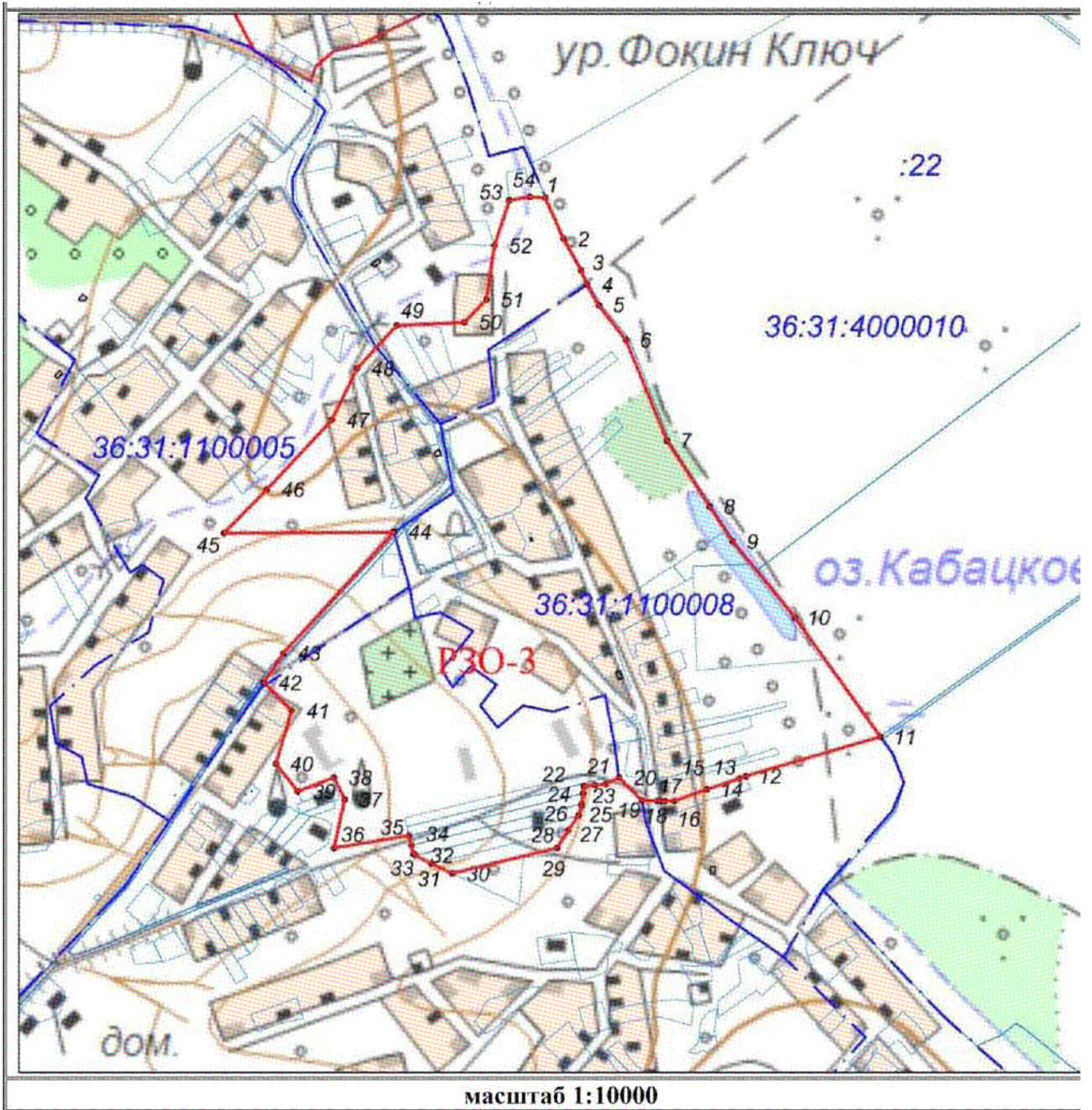
Участок РЗО-1



Участок РЗО-2



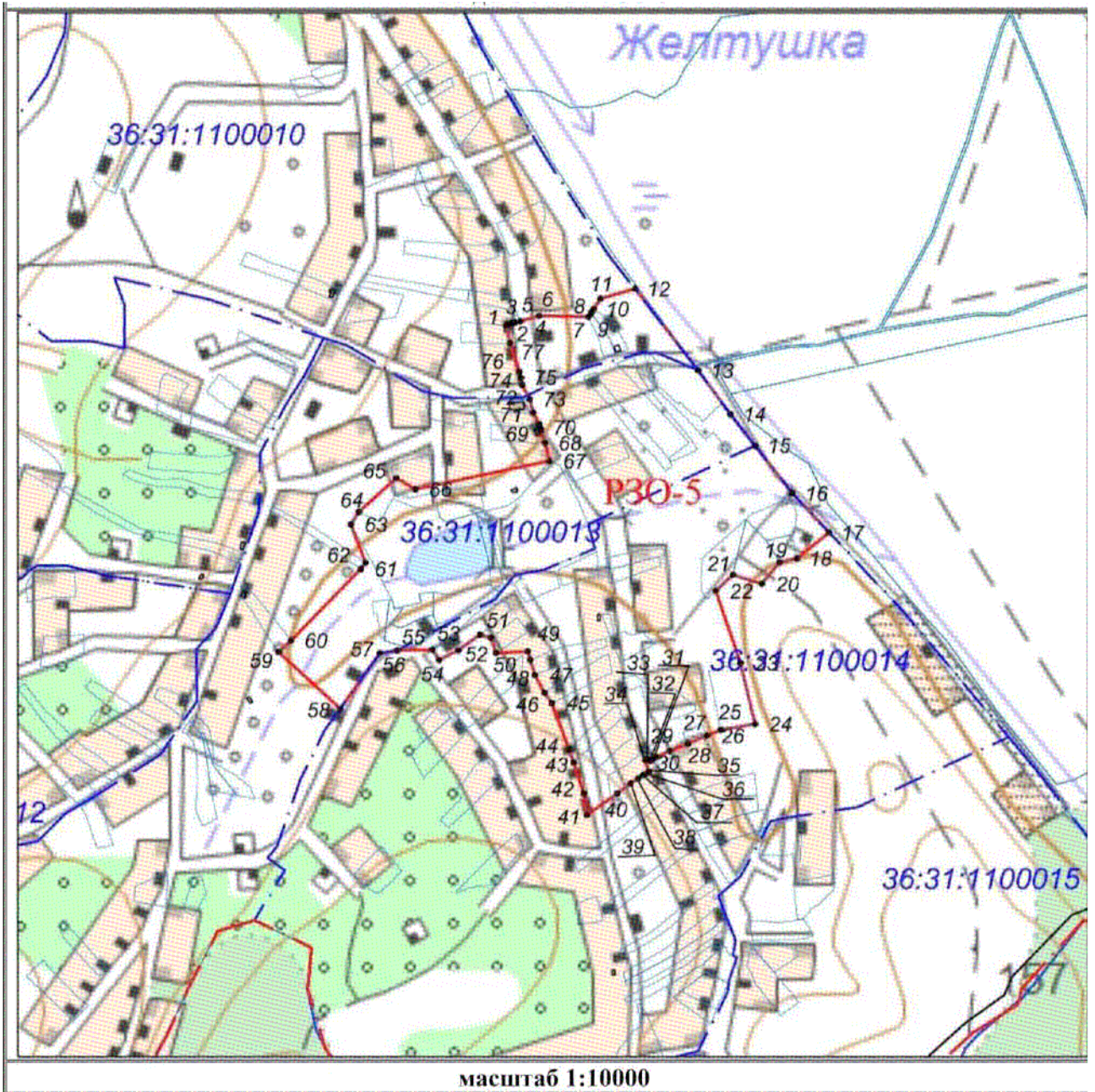
Участок РЗО-3



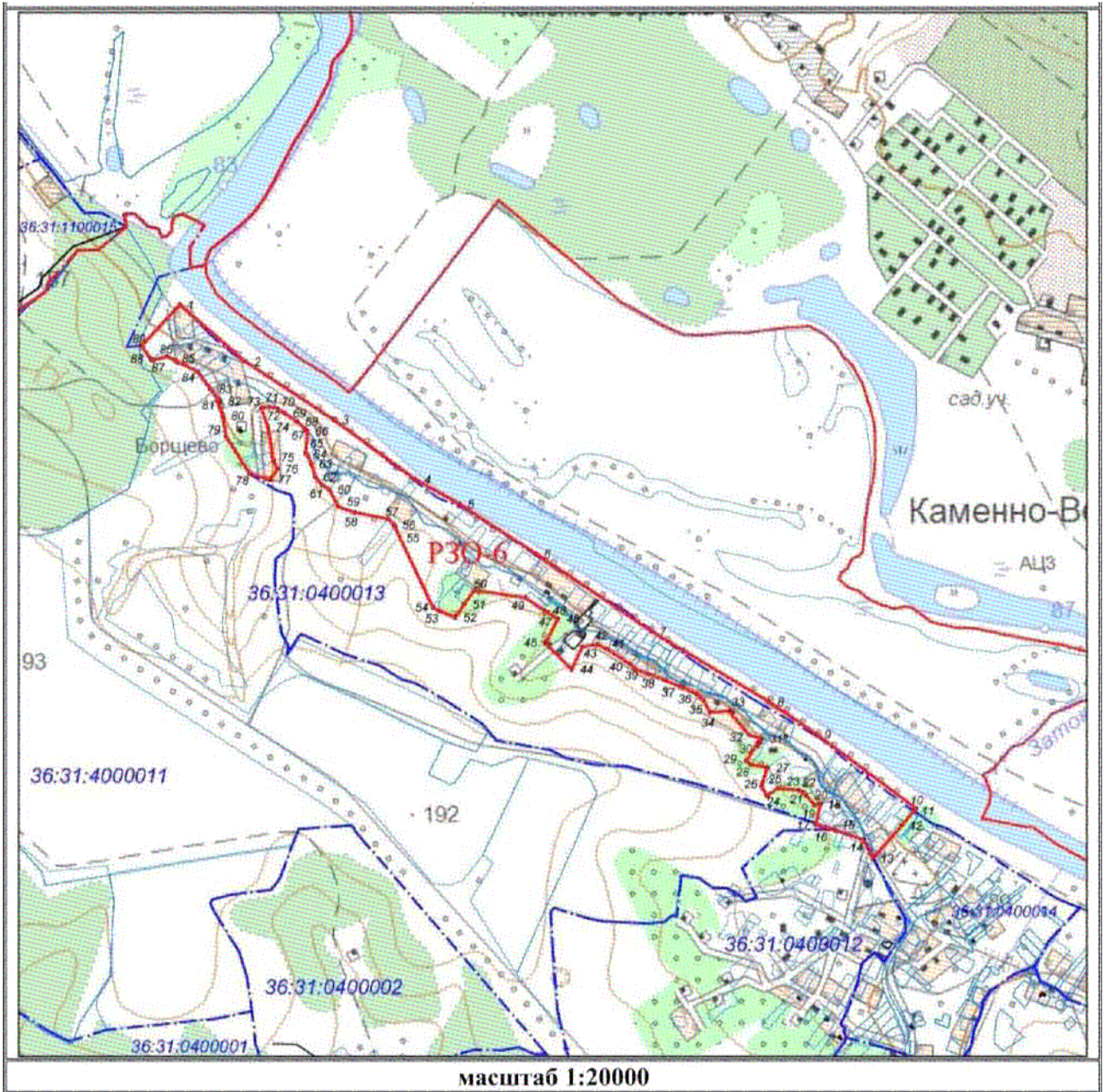
Участок РЗО-4



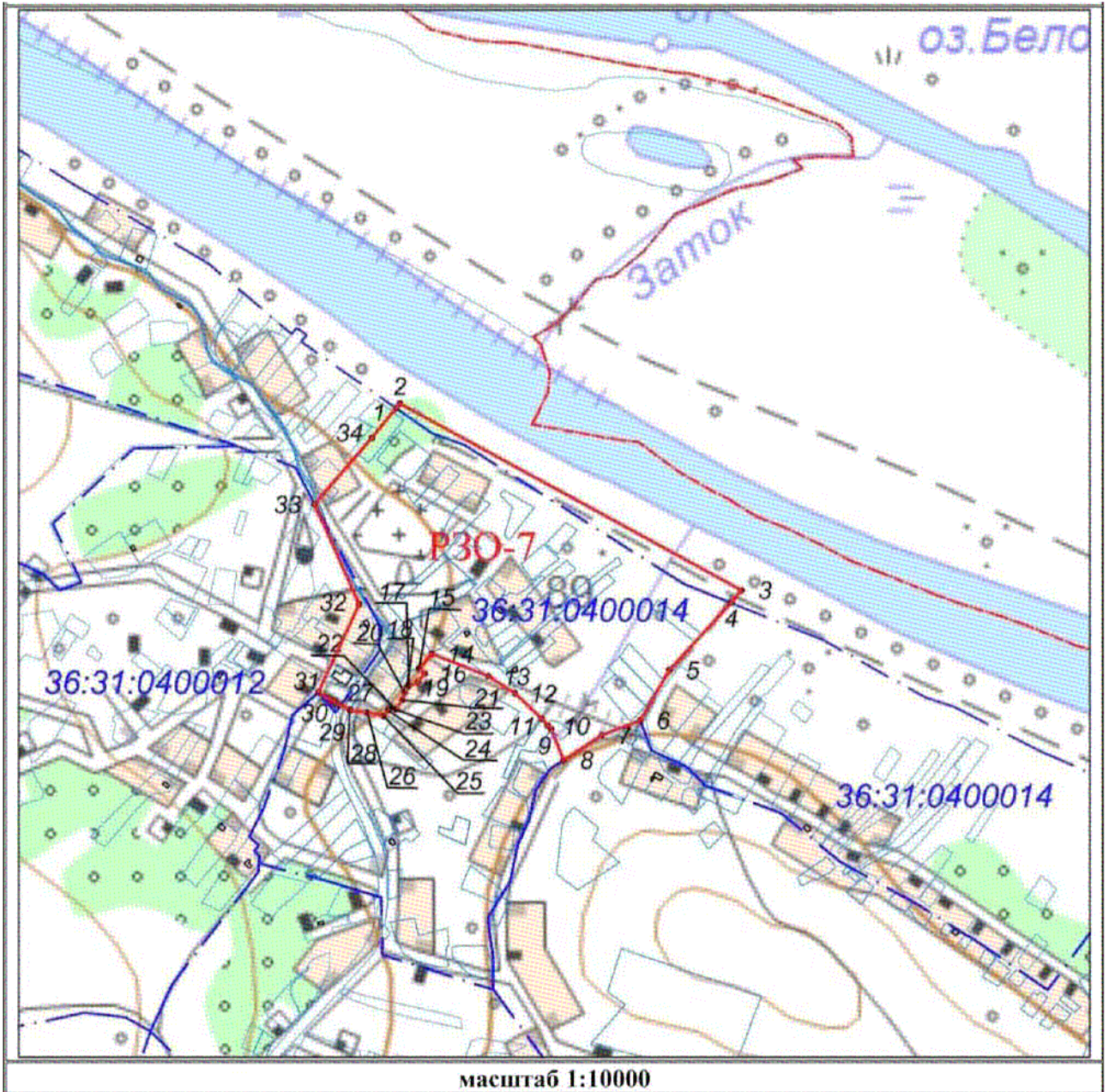
Участок РЗО-5



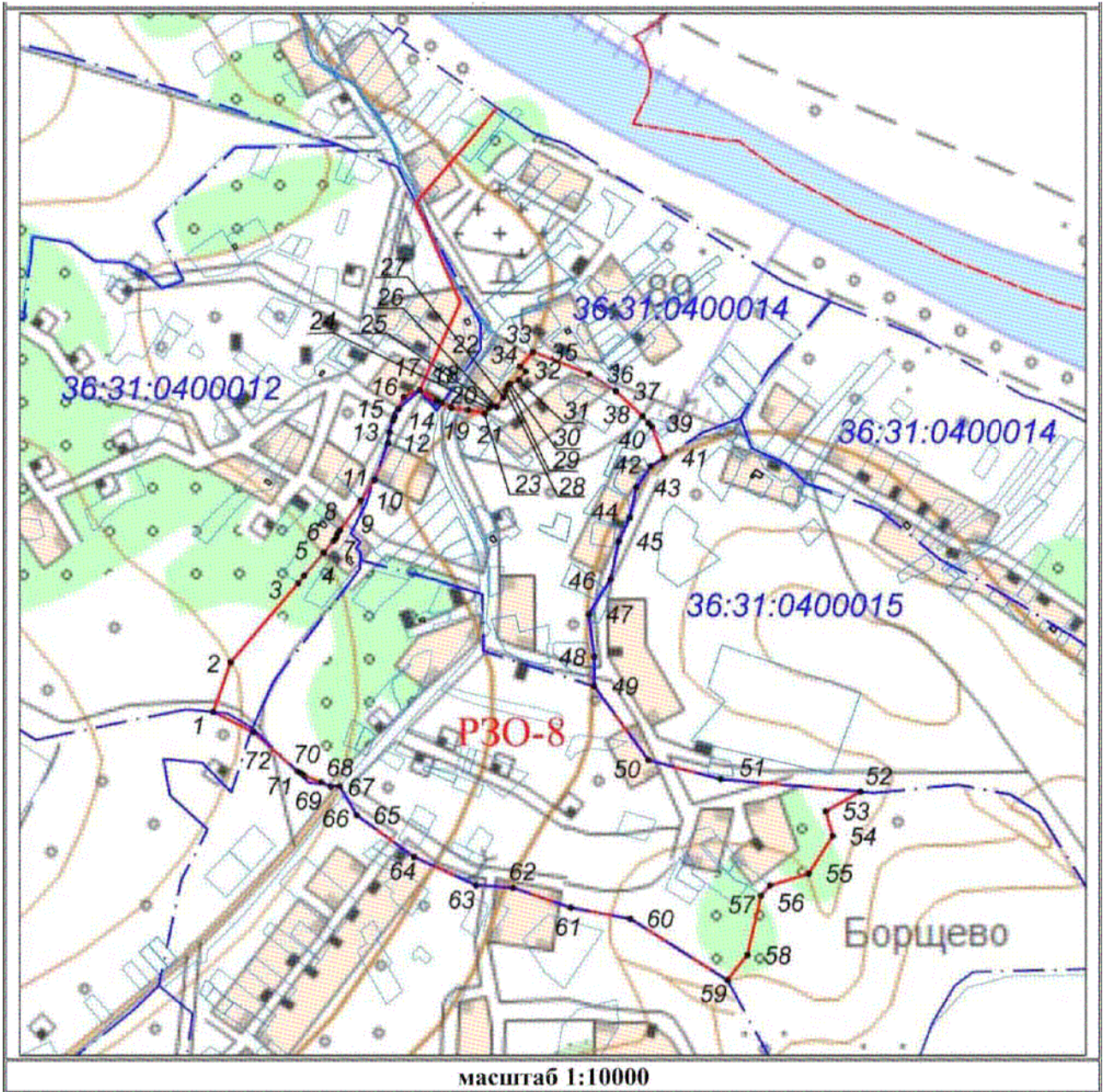
Участок РЗО-6



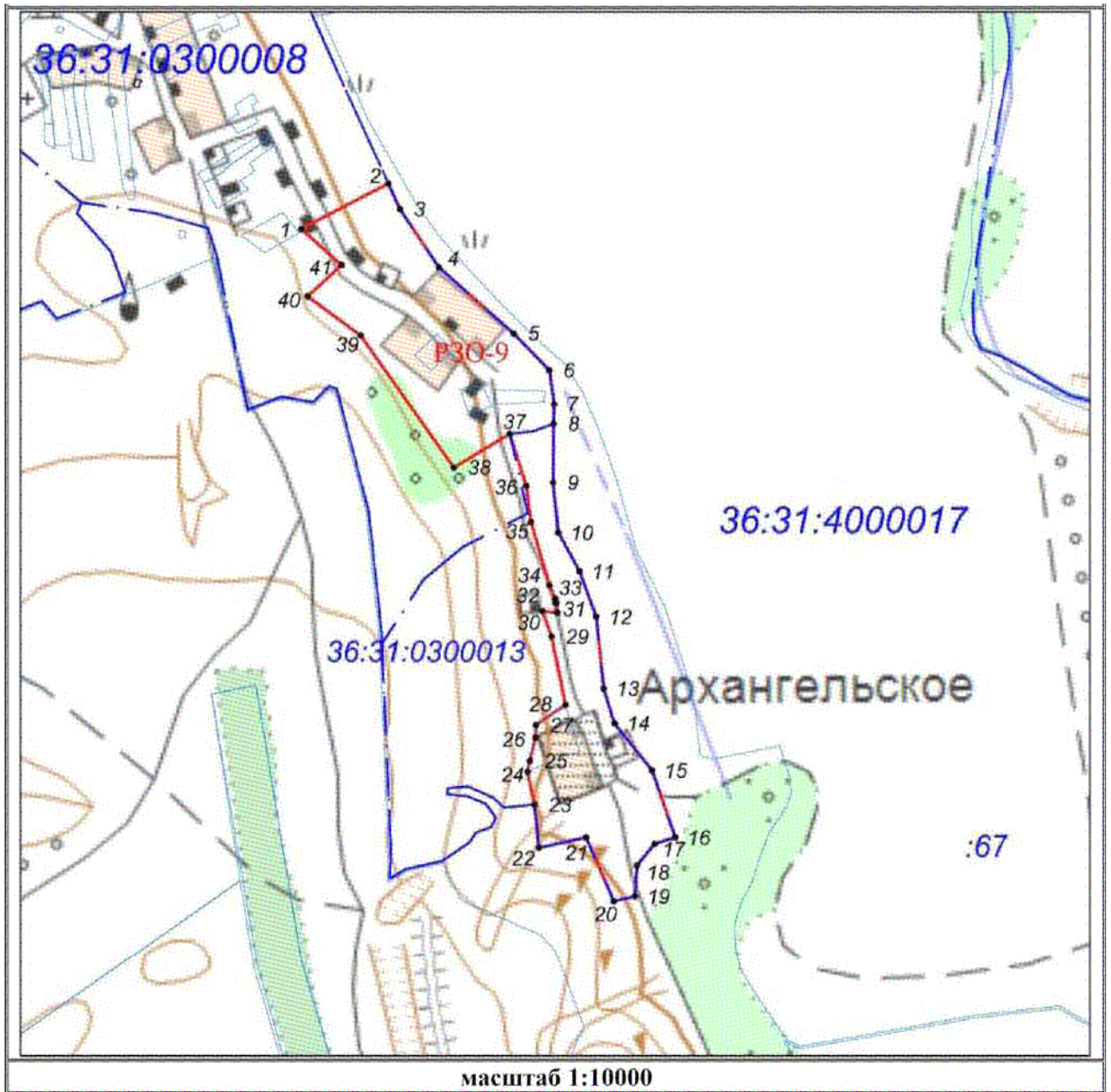
Участок РЗО-7



Участок РЗО-8



Участок РЗО-9



2. Перечень координат характерных точек границ территории объекта культурного наследия

Внешние границы территории

№ характерной точки	Координаты точек в местной системе координат Система координат МСК-36	
	X	Y
1	487053.37	1286710.22
239	487004.51	1286780.87
305	487063.31	1287950.37
306	487083.24	1288003.97
307	487078.39	1288185.23
308	486999.61	1288437.07
309	486968.63	1288439.76
2	486847.88	1288523.86
310	486809.05	1288665.33
3	486746.61	1288679.24
311	486730.94	1288707.08
312	486683.13	1288702.37
4	486620.34	1288737.92
313	486623.63	1288762.48
314	486706.60	1289075.02
5	486748.77	1289281.68
315	486458.43	1289356.10
316	486374.94	1289383.71
317	486345.31	1289418.72
318	486113.67	1289527.80
319	485971.60	1289567.53
320	485851.07	1289562.82
321	485795.18	1289547.33
322	485703.60	1289498.18
323	485594.52	1289421.41
324	485465.24	1289225.47
325	485423.58	1289166.59
326	485393.86	1289125.81
6	485369.29	1289110.61
327	485328.55	1289085.41
328	485265.92	1289065.21
329	485158.86	1289059.15
330	485049.78	1289067.90
331	484852.49	1289121.10
7	484755.43	1289176.36

332	484554.19	1289264.52
333	484524.94	1289282.41
334	484403.36	1289356.77
335	484317.84	1289425.46
336	484270.71	1289481.34
337	484179.81	1289698.16
338	484144.79	1289768.86
339	484142.77	1289883.33
340	484168.36	1290055.71
341	484235.69	1290339.19
342	484249.16	1290426.06
343	484243.10	1290563.42
344	484226.27	1290688.66
345	484183.85	1290793.03
346	484132.00	1290876.53
347	484066.01	1290941.17
348	483997.33	1290990.33
349	483888.24	1291036.79
350	483741.45	1291095.37
351	483661.32	1291125.67
352	483577.83	1291187.62
353	483449.89	1291310.17
354	483355.62	1291374.81
355	483258.66	1291435.41
356	483091.67	1291501.40
357	482909.86	1291557.96
358	482701.12	1291632.03
359	482495.08	1291661.66
360	482352.33	1291672.43
361	482179.95	1291663.01
362	482097.80	1291660.31
363	481971.21	1291676.47
364	481899.83	1291698.02
365	481850.01	1291723.61
366	481709.95	1291772.09
367	481575.28	1291843.46
368	481545.65	1291877.13
369	481448.69	1291999.68
370	481400.21	1292088.56
371	481343.64	1292184.18
372	481297.86	1292291.92
373	481261.50	1292426.59
374	481248.03	1292458.91

375	481213.01	1292491.23
376	481161.84	1292518.16
377	481105.28	1292535.67
378	481051.41	1292537.02
379	481000.24	1292510.08
380	480946.37	1292464.30
381	480803.62	1292335.01
382	480623.16	1292217.85
383	480505.99	1292128.97
384	480429.23	1292053.55
385	480372.67	1292023.92
386	480343.04	1292009.11
387	480299.95	1292009.11
388	480240.69	1292019.88
8	480181.54	1292042.79
389	479990.21	1292262.96
390	479794.93	1292559.24
391	479592.93	1292835.31
392	479510.78	1292982.78
393	479342.44	1293241.34
394	479081.18	1293630.54
395	478845.51	1294023.78
396	478736.42	1294184.04
397	478486.69	1294518.66
9	478173.11	1295091.70
398	478033.44	1295385.30
399	477902.81	1295680.23
400	477882.61	1295822.98
401	477822.01	1295981.89
402	477757.37	1296097.71
403	477564.79	1296380.51
404	477448.97	1296637.74
405	477308.92	1296843.78
406	477145.96	1297125.24
407	476903.56	1297579.08
408	476855.08	1297672.00
409	476794.47	1297903.64
410	476756.77	1298115.07
411	476782.35	1298333.24
412	476787.74	1298399.23
413	476771.58	1298485.41
414	476712.33	1298598.54
415	476569.57	1298783.04

416	476331.21	1299003.90
417	476104.96	1299219.37
418	476005.31	1299290.74
419	475950.09	1299331.15
420	475912.38	1299344.61
421	475853.13	1299393.09
422	475776.37	1299407.91
423	475550.12	1299499.48
424	475331.95	1299516.99
425	475228.26	1299518.34
426	475133.99	1299496.79
427	475042.41	1299446.96
428	474961.61	1299367.51
429	474925.25	1299294.78
430	474923.90	1299168.19
431	475012.78	1298945.99
432	475055.88	1298760.14
433	475061.26	1298617.39
434	475038.37	1298463.87
435	474995.28	1298303.61
436	474954.88	1298220.11
437	474883.50	1298119.11
438	474795.96	1298055.82
236	474760.37	1298050.46
439	474720.55	1298020.80
440	474614.83	1297993.87
441	474492.28	1297995.21
442	474171.77	1298093.52
443	473998.04	1298169.61
444	473755.63	1298260.51
445	473287.65	1298439.63
446	473050.63	1298516.39
447	472960.40	1298528.51
448	472843.24	1298509.66
449	472727.42	1298488.11
450	472556.39	1298431.55
451	472402.87	1298366.90
452	472264.97	1298271.56
208	472247.65	1298259.50
453	472163.63	1298203.37
454	472000.20	1298119.11
455	471899.20	1298086.79
456	471767.22	1298065.24

457	471508.66	1298051.78
458	471264.90	1298053.12
10	471046.83	1298083.18
459	470922.17	1298123.15
460	470825.88	1298191.83
461	470751.81	1298288.12
462	470732.28	1298360.84
463	470730.93	1298482.72
464	470778.07	1298632.21
465	470850.79	1298854.41
466	470864.93	1298960.80
467	470848.77	1299094.13
468	470796.25	1299219.37
469	470736.99	1299271.89
470	470618.48	1299331.15
471	470522.87	1299347.31
472	470432.64	1299345.96
473	470338.37	1299317.68
474	470226.59	1299277.28
475	470230.63	1299232.84
476	470191.58	1299208.60
477	470093.27	1299218.02
478	469973.41	1299271.89
479	469811.81	1299382.32
480	469712.15	1299421.37
481	469600.38	1299422.72
482	469444.16	1299370.20
483	469174.82	1299266.50
484	469073.81	1299203.21
485	468987.62	1299161.46
486	468905.48	1299149.34
487	468840.83	1299104.90
488	468791.01	1299084.70
489	468734.44	1299053.72
490	468527.05	1298945.99
491	468360.06	1298774.96
492	468151.32	1298523.12
493	468100.15	1298469.25
494	467984.33	1298383.07
495	467791.75	1298311.69
496	467557.42	1298230.89
497	467438.91	1298209.34
498	467320.40	1298193.18

499	467247.68	1298194.53
500	467042.98	1298238.97
501	466668.60	1298372.29
502	466533.93	1298436.93
503	466446.39	1298473.29
504	466366.94	1298486.76
505	466290.17	1298488.11
506	466179.74	1298471.95
507	466139.34	1298453.09
508	466082.78	1298404.61
509	466026.22	1298362.86
510	465946.76	1298264.55
511	465834.99	1298116.42
512	465673.38	1297981.75
513	465615.47	1297962.89
514	465565.65	1297950.77
238	465511.85	1297949.75
515	465420.20	1298003.29
516	465288.22	1298085.44
517	465195.30	1298142.00
11	464954.24	1298333.24
518	464479.39	1297930.63
519	464461.23	1297923.68
520	464448.60	1297912.99
521	464442.12	1297898.85
522	464437.69	1297875.18
523	464580.53	1296064.04
524	464943.47	1294823.05
525	464884.21	1294844.60
526	464587.94	1294872.20
527	464240.49	1294403.55
528	464239.14	1294316.02
529	464177.19	1294159.80
530	464164.40	1294131.52
531	464134.10	1294068.89
532	464097.74	1293924.12
533	464132.75	1293841.97
534	464338.80	1293735.59
535	464367.08	1293730.20
536	464392.67	1293743.67
537	464434.41	1293755.79
538	464484.24	1293730.20
539	464512.52	1293728.85

290	464668.34	1293573.28
540	463952.77	1292617.24
12	463746.76	1292521.92
541	463902.94	1292421.97
542	464034.92	1292403.12
13	464156.22	1292104.22
543	464632.18	1292267.10
544	465551.31	1292819.25
545	465746.58	1292135.79
14	466291.32	1292161.11
546	466257.18	1292090.58
547	466279.40	1292001.03
548	466280.07	1291859.62
549	466255.16	1291803.74
550	466217.45	1291694.65
551	466217.45	1291576.82
552	466327.88	1291409.83
553	466488.14	1291279.19
554	466504.30	1291232.06
555	466476.02	1291190.31
556	466420.80	1291159.34
557	466400.60	1291118.94
558	466414.07	1291097.39
559	466493.53	1291028.71
560	466516.42	1290949.25
561	466577.02	1290826.70
562	466585.10	1290783.61
563	466490.83	1290624.70
564	466455.82	1290557.36
565	466595.88	1290389.02
566	467041.64	1290226.07
567	467185.73	1290191.06
568	467255.76	1290164.12
15	467446.69	1289976.20
569	468895.85	1289751.45
570	470650.61	1289239.70
271	471207.60	1289082.62
571	471446.64	1289003.09
572	473340.65	1288909.76
573	473638.27	1288856.57
574	474483.33	1288156.28
575	474622.47	1288103.11
576	474756.04	1288078.84

577	475547.23	1288102.41
578	477062.27	1287802.77
266	477224.90	1287796.65
579	479809.55	1287742.17
580	480260.70	1287839.80
581	480455.97	1287802.77
303	481053.22	1287608.60
250	481127.67	1287570.53
302	481177.08	1287554.17
582	481521.89	1287425.69
583	481885.50	1286990.71
584	482661.20	1286382.00
585	482758.83	1286297.83
586	482933.91	1286280.99
587	484422.02	1286291.09
588	486482.47	1286600.84

Участок РЗО-1

№ характерной точки	Координаты точек в местной системе координат Система координат МСК-36	
	X	Y
16	485510.24	1289008.30
615	485493.11	1289080.44
614	485462.45	1289132.80
613	485407.75	1289105.59
6	485369.29	1289110.61
327	485328.55	1289085.41
328	485265.92	1289065.21
329	485158.86	1289059.15
330	485049.78	1289067.90
331	484852.49	1289121.10
7	484755.43	1289176.36
17	484750.27	1289144.72
612	484736.96	1289036.44
611	484715.88	1289031.34
610	484622.31	1288960.84
609	484704.56	1288910.44
608	484755.55	1288852.24
607	484779.47	1288790.50
606	484783.17	1288710.88
99	484751.29	1288642.96
605	484771.88	1288571.06

604	484791.38	1288560.14
603	484807.55	1288534.80
602	484808.55	1288494.14
601	484796.87	1288452.57
600	484849.47	1288413.02
599	484871.50	1288405.50
598	484991.58	1288413.74
597	485105.67	1288442.26
596	485130.11	1288463.56
18	485267.10	1288443.28
595	485269.68	1288465.11
594	485291.68	1288624.62
593	485421.60	1288981.82
592	485481.31	1288976.60
591	485486.01	1288976.80
590	485492.18	1288976.92
589	485491.97	1289007.32

Участок РЗО-2

№ характерной точки	Координаты точек в местной системе координат Система координат МСК-36	
	X	Y
19	484026.90	1289392.34
689	484013.57	1289407.75
688	483983.39	1289421.28
687	483911.87	1289449.38
686	483896.66	1289455.08
685	483784.57	1289489.12
684	483799.52	1289546.58
20	483715.13	1289582.99
683	483716.23	1289556.89
682	483710.90	1289522.40
681	483635.99	1289498.17
680	483545.98	1289484.81
679	483508.28	1289448.44
678	483502.89	1289335.32
677	483431.51	1289269.33
676	483346.67	1289227.58
675	483230.85	1289119.85
89	483158.42	1289048.34
21	483080.30	1288948.04
674	482993.64	1288922.68

673	482939.56	1288835.26
672	482871.20	1288759.46
22	482810.50	1288769.14
671	482690.83	1288788.56
670	482623.49	1288760.28
23	482627.21	1288712.15
669	482659.85	1288698.33
668	482651.77	1288682.17
667	482702.95	1288647.15
666	482685.44	1288571.74
665	482635.61	1288554.23
24	482644.64	1288507.79
25	482811.94	1288510.94
26	482766.14	1288484.84
664	482748.20	1288464.62
663	482711.16	1288395.39
662	482701.60	1288391.28
661	482733.92	1288302.40
660	482636.96	1288146.18
659	482432.26	1288160.99
27	482121.56	1287963.63
658	482151.13	1287914.57
657	482182.55	1287891.47
656	482199.71	1287884.08
28	482226.38	1287872.58
29	482435.74	1287990.44
655	482483.43	1287930.71
654	482570.97	1287914.55
653	482562.89	1287878.19
652	482478.05	1287876.84
30	482463.94	1287797.48
651	482510.24	1287779.73
31	482587.21	1287755.27
650	482618.10	1287871.45
649	482673.32	1287832.40
648	482680.05	1287887.61
647	482759.51	1287841.82
646	482775.11	1287872.81
645	482784.80	1287905.04
644	482786.43	1287911.05
643	482863.20	1287918.59
642	482878.02	1287872.80
641	482926.50	1287761.02

32	482947.71	1287740.94
640	482957.97	1287770.48
639	482960.01	1287884.80
33	482945.12	1287967.76
638	482949.67	1287967.28
637	482953.74	1287968.62
636	482968.77	1287973.38
635	482983.14	1287978.95
634	483002.03	1287985.51
633	483010.16	1287987.60
34	483033.74	1287994.33
632	483043.15	1288056.92
631	483150.11	1288311.48
35	483160.14	1288427.88
630	483178.01	1288408.02
36	483297.22	1288333.56
629	483431.46	1288512.72
628	483549.17	1288670.80
37	483644.48	1288737.53
38	483788.42	1288582.71
39	483874.66	1288647.79
627	483780.11	1288794.29
626	483753.58	1288837.55
625	483743.37	1288849.58
624	483733.84	1288856.36
40	483724.82	1288870.68
623	483772.07	1288919.27
622	483868.13	1288998.28
621	483936.22	1289081.05
41	483958.96	1289099.29
620	483936.57	1289144.81
42	483908.44	1289192.37
619	483932.60	1289201.04
618	483958.32	1289231.23
617	483968.84	1289275.12
616	483988.66	1289313.47

Участок РЗО-3

№ характерной точки	Координаты точек в местной системе координат Система координат МСК-36	
	X	Y
20	483715.13	1289582.99

724	483647.18	1289612.31
723	483594.22	1289642.42
722	483570.75	1289651.44
721	483537.27	1289671.34
720	483478.94	1289716.74
719	483312.22	1289784.68
718	483202.85	1289855.61
717	483144.85	1289894.06
716	483018.39	1289996.98
43	482820.63	1290139.61
715	482755.05	1289915.73
714	482751.54	1289905.23
713	482733.63	1289851.50
712	482713.94	1289796.93
711	482714.08	1289781.85
710	482714.05	1289774.33
709	482713.64	1289768.71
44	482714.62	1289743.32
45	482752.82	1289705.16
708	482741.96	1289682.93
707	482740.26	1289665.04
706	482738.50	1289646.45
705	482726.82	1289645.15
704	482708.85	1289643.16
703	482705.95	1289642.84
702	482690.01	1289637.77
701	482665.39	1289620.93
46	482635.87	1289602.01
47	482593.46	1289427.74
700	482610.00	1289393.38
699	482623.71	1289367.17
698	482625.63	1289363.49
697	482639.94	1289360.05
696	482656.45	1289356.07
48	482635.59	1289231.70
695	482716.41	1289249.13
694	482752.77	1289231.62
693	482730.04	1289171.44
692	482775.67	1289134.66
691	482863.67	1289161.15
690	482910.34	1289114.46
49	482958.72	1289146.77
50	483160.57	1289330.96

89	483158.42	1289048.34
675	483230.85	1289119.85
676	483346.67	1289227.58
677	483431.51	1289269.33
678	483502.89	1289335.32
679	483508.28	1289448.44
680	483545.98	1289484.81
681	483635.99	1289498.17
682	483710.90	1289522.40
683	483716.23	1289556.89

Участок РЗО-4

№ характерной точки	Координаты точек в местной системе координат Система координат МСК-36	
	X	Y
43	482820.63	1290139.61
741	482792.62	1290159.46
740	482744.09	1290178.24
739	482697.42	1290160.04
51	482566.56	1290043.68
738	482454.81	1289978.80
737	482443.21	1289990.63
736	482420.65	1289982.56
735	482387.04	1289945.16
734	482309.18	1289868.99
733	482296.72	1289851.81
732	482227.81	1289757.10
731	482210.94	1289742.94
730	482147.97	1289661.57
729	482141.91	1289655.99
728	482111.36	1289628.99
727	482075.44	1289587.86
52	482035.40	1289558.57
53	482164.42	1289421.48
54	482347.18	1289464.28
726	482274.56	1289265.68
55	482291.26	1289054.15
56	482353.27	1289026.95
725	482502.91	1289522.80
57	482486.51	1289568.30
46	482635.87	1289602.01
701	482665.39	1289620.93

702	482690.01	1289637.77
703	482705.95	1289642.84
704	482708.85	1289643.16
705	482726.82	1289645.15
706	482738.50	1289646.45
707	482740.26	1289665.04
708	482741.96	1289682.93
45	482752.82	1289705.16
44	482714.62	1289743.32
709	482713.64	1289768.71
710	482714.05	1289774.33
711	482714.08	1289781.85
712	482713.94	1289796.93
713	482733.63	1289851.50
714	482751.54	1289905.23
715	482755.05	1289915.73

Участок РЗО-5

№ характерной точки	Координаты точек в местной системе координат Система координат МСК-36	
	X	Y
58	481366.61	1290729.38
808	481368.71	1290735.08
807	481369.59	1290739.49
806	481371.59	1290745.02
805	481373.29	1290753.55
804	481382.62	1290785.05
803	481380.61	1290868.09
802	481387.08	1290872.84
801	481389.75	1290873.90
800	481394.03	1290876.58
799	481411.31	1290888.21
59	481428.01	1290946.19
798	481290.83	1291052.66
797	481217.10	1291106.88
796	481164.36	1291148.18
795	481084.18	1291210.96
60	481018.55	1291272.49
794	480974.75	1291218.12
793	480968.29	1291189.75
792	480932.06	1291159.47
791	480947.49	1291110.77

61	480919.97	1291081.84
790	480799.19	1291123.84
62	480696.32	1291147.77
789	480686.52	1291090.49
788	480676.97	1291067.14
787	480663.15	1291035.22
786	480651.38	1291004.43
785	480641.17	1290982.23
784	480637.93	1290976.07
783	480636.11	1290972.72
782	480635.12	1290971.60
781	480636.97	1290967.48
780	480635.57	1290963.62
779	480616.41	1290969.24
778	480612.30	1290963.50
777	480610.20	1290959.52
776	480604.85	1290951.51
775	480596.93	1290938.84
774	480579.66	1290916.87
63	480543.39	1290865.35
773	480580.01	1290860.19
772	480631.23	1290842.88
771	480653.32	1290835.48
770	480731.45	1290806.63
769	480749.43	1290793.84
768	480778.61	1290777.97
767	480804.43	1290770.09
766	480818.35	1290765.79
765	480816.21	1290713.00
764	480841.19	1290704.54
763	480846.44	1290685.88
762	480820.26	1290649.51
761	480804.33	1290616.85
760	480821.59	1290605.56
759	480820.08	1290546.98
64	480815.65	1290517.36
65	480722.30	1290450.86
66	480817.86	1290346.96
758	480836.79	1290367.87
757	480957.13	1290485.79
756	480967.52	1290493.41
755	481031.75	1290468.92
754	481052.85	1290481.90

753	481109.79	1290544.66
752	481090.94	1290576.98
67	481138.32	1290802.35
751	481168.95	1290795.18
750	481191.61	1290788.35
749	481195.14	1290786.54
748	481200.29	1290785.70
747	481219.76	1290775.22
746	481242.43	1290769.42
745	481266.26	1290756.70
744	481278.47	1290754.54
743	481288.40	1290751.82
742	481336.57	1290736.63

Участок РЗО-6

№ характерной точки	Координаты точек в местной системе координат Система координат МСК-36	
	X	Y
8	480181.54	1292042.79
389	479990.21	1292262.96
390	479794.93	1292559.24
391	479592.93	1292835.31
392	479510.78	1292982.78
393	479342.44	1293241.34
394	479081.18	1293630.54
395	478845.51	1294023.78
396	478736.42	1294184.04
397	478486.69	1294518.66
68	478478.34	1294512.20
880	478428.66	1294471.28
69	478318.16	1294375.20
879	478379.68	1294342.36
878	478414.50	1294245.46
877	478418.04	1294222.81
70	478432.32	1294181.20
876	478500.49	1294197.32
875	478497.83	1294177.68
874	478530.60	1294148.78
873	478540.53	1294140.10
872	478546.46	1294126.36
871	478553.87	1294054.78
870	478528.30	1294018.34

869	478560.17	1293999.60
868	478570.36	1294001.64
867	478623.39	1294018.85
866	478633.27	1293963.64
865	478646.01	1293947.93
864	478708.23	1293989.53
863	478720.86	1293997.97
862	478733.65	1293957.48
861	478813.11	1293889.34
860	478809.87	1293825.80
859	478850.09	1293804.26
858	478870.42	1293781.31
857	478918.45	1293673.89
856	478938.48	1293616.49
855	478957.10	1293571.42
854	478972.32	1293555.94
853	479022.49	1293477.18
852	479038.71	1293447.56
851	479029.12	1293395.37
850	478954.24	1293359.95
849	479040.43	1293273.09
848	479123.66	1293313.49
847	479146.28	1293281.28
846	479152.40	1293268.38
845	479196.01	1293204.46
844	479218.69	1293032.87
843	479173.77	1293000.00
842	479128.77	1292968.46
841	479149.69	1292916.88
840	479162.43	1292894.29
839	479434.64	1292765.75
838	479440.58	1292763.05
837	479460.30	1292743.40
836	479482.36	1292630.49
835	479501.00	1292575.76
834	479559.19	1292545.01
833	479573.76	1292521.20
832	479602.28	1292497.65
831	479645.73	1292483.69
830	479671.86	1292473.98
71	479681.23	1292465.54
829	479756.52	1292470.02
828	479765.87	1292461.93

827	479788.73	1292435.69
826	479816.18	1292395.07
825	479830.14	1292370.71
824	479836.85	1292342.40
823	479834.61	1292320.47
822	479832.77	1292316.64
821	479770.35	1292338.47
820	479654.97	1292357.74
819	479628.94	1292370.26
818	479593.40	1292346.55
72	479611.65	1292278.00
817	479738.31	1292197.70
816	479807.76	1292185.94
815	479855.54	1292169.46
814	479857.45	1292176.34
813	479898.08	1292145.24
812	479956.14	1292100.86
73	479993.80	1292026.50
811	480007.29	1291999.72
810	479994.34	1291952.20
809	479999.51	1291943.80
74	480042.82	1291913.20

Участок РЗО-7

№ характерной точки	Координаты точек в местной системе координат Система координат МСК-36	
	X	Y
68	478478.34	1294512.20
397	478486.69	1294518.66
9	478173.11	1295091.70
197	478151.61	1295074.60
904	478039.08	1294970.48
903	477954.95	1294921.80
902	477929.94	1294857.52
75	477887.76	1294792.60
901	477940.00	1294772.39
900	477946.10	1294766.90
899	477957.77	1294756.43
898	478000.18	1294711.93
897	478028.92	1294667.13
76	478066.19	1294572.70
896	478042.16	1294550.88

895	478033.39	1294559.79
894	478019.27	1294548.23
893	478012.72	1294533.42
892	478010.46	1294530.27
891	478000.87	1294525.95
890	477989.57	1294522.98
889	477973.09	1294511.31
888	477976.14	1294502.22
887	477971.70	1294498.05
77	477962.42	1294490.31
886	477968.15	1294463.60
885	477971.69	1294435.43
884	477973.39	1294433.87
883	477980.73	1294418.89
882	477983.93	1294410.11
78	478002.29	1294381.58
881	478149.74	1294450.11
69	478318.16	1294375.20
880	478428.66	1294471.28

Участок РЗО-8

№ характерной точки	Координаты точек в местной системе координат Система координат МСК-36	
	X	Y
82	477459.42	1294033.13
948	477543.57	1294062.93
947	477676.23	1294176.11
946	477689.32	1294186.67
945	477727.62	1294219.84
944	477748.05	1294236.83
943	477754.48	1294241.39
942	477759.59	1294242.71
941	477765.72	1294247.56
940	477815.62	1294281.89
939	477850.25	1294305.22
938	477912.77	1294327.84
937	477931.05	1294330.84
936	477950.40	1294336.66
935	477957.04	1294338.98
934	477969.84	1294346.11
933	477990.14	1294354.49
78	478002.29	1294381.58

882	477983.93	1294410.11
883	477980.73	1294418.89
884	477973.39	1294433.87
885	477971.69	1294435.43
886	477968.15	1294463.60
77	477962.42	1294490.31
887	477971.70	1294498.05
888	477976.14	1294502.22
889	477973.09	1294511.31
890	477989.57	1294522.98
891	478000.87	1294525.95
892	478010.46	1294530.27
893	478012.72	1294533.42
894	478019.27	1294548.23
895	478033.39	1294559.79
896	478042.16	1294550.88
76	478066.19	1294572.70
897	478028.92	1294667.13
898	478000.18	1294711.93
899	477957.77	1294756.43
900	477946.10	1294766.90
901	477940.00	1294772.39
75	477887.76	1294792.60
932	477873.45	1294770.57
931	477837.74	1294746.20
930	477786.88	1294735.47
929	477746.98	1294717.05
928	477683.41	1294703.01
927	477623.90	1294666.06
926	477552.88	1294675.56
925	477502.96	1294675.22
924	477378.39	1294766.61
923	477346.28	1294888.83
79	477324.85	1295123.99
922	477291.88	1295065.55
921	477250.14	1295077.67
920	477186.84	1295037.27
919	477166.82	1294971.47
918	477149.74	1294956.76
917	477049.48	1294933.57
80	477007.04	1294900.08
916	477110.77	1294735.94
915	477129.49	1294635.82

914	477162.63	1294539.02
913	477166.87	1294476.22
912	477215.02	1294372.17
911	477285.10	1294275.62
910	477333.97	1294246.52
909	477333.12	1294231.62
908	477341.09	1294215.43
907	477352.22	1294186.79
906	477356.07	1294181.35
179	477358.65	1294175.90
905	477425.21	1294101.31

Участок РЗО-9

№ характерной точки	Координаты точек в местной системе координат Система координат МСК-36	
	X	Y
83	467883.42	1296749.87
84	467960.20	1296896.28
983	467917.13	1296915.90
982	467819.14	1296981.26
981	467707.77	1297107.32
980	467646.07	1297166.98
979	467589.42	1297174.70
978	467556.47	1297174.30
977	467457.50	1297173.16
976	467372.95	1297181.73
975	467307.89	1297217.38
974	467231.82	1297245.44
973	467110.92	1297258.30
972	467052.59	1297276.16
971	466973.20	1297338.94
85	466860.79	1297378.06
970	466849.74	1297343.34
969	466813.33	1297313.73
86	466761.74	1297310.42
968	466753.23	1297274.84
967	466860.56	1297228.11
966	466843.52	1297149.34
965	466915.90	1297141.94
964	466970.77	1297130.47
963	466989.45	1297134.32
962	467028.24	1297143.60

961	467049.77	1297144.46
960	467083.49	1297193.71
959	467198.31	1297170.72
958	467241.41	1297155.37
957	467238.62	1297180.07
956	467254.66	1297177.99
955	467262.51	1297176.45
954	467284.02	1297167.58
953	467390.89	1297135.98
952	467451.49	1297128.70
87	467539.41	1297100.20
88	467482.70	1297006.47
951	467704.69	1296849.94
950	467770.68	1296761.05
949	467823.20	1296817.62

Участок РЗ-1

№ характерной точки	Координаты точек в местной системе координат Система координат МСК-36	
	X	Y
3	486746.61	1288679.24
1030	486730.42	1288707.96
312	486683.13	1288702.37
4	486620.34	1288737.92
90	486595.19	1289109.69
1029	486477.74	1289076.91
1028	486450.74	1289061.53
1027	486410.13	1289061.32
1026	486196.13	1289058.55
1025	486107.44	1289027.61
1024	485909.96	1289037.32
1023	485829.39	1289059.37
1022	485758.15	1289057.67
1021	485663.11	1289087.37
1020	485645.43	1288997.08
1019	485620.69	1288997.83
1018	485543.34	1289000.19
1017	485537.98	1289000.24
1016	485511.99	1289000.83
16	485510.24	1289008.30
589	485491.97	1289007.32
590	485492.18	1288976.92

591	485486.01	1288976.80
592	485481.31	1288976.60
593	485421.60	1288981.82
594	485291.68	1288624.62
595	485269.68	1288465.11
18	485267.10	1288443.28
1015	485389.97	1288488.34
91	485450.75	1288546.48
1014	485475.41	1288634.73
92	485529.79	1288788.34
1013	485732.79	1288791.92
1012	485750.99	1288811.42
1011	485771.12	1288814.78
1010	485808.08	1288801.88
1009	485831.06	1288793.84
1008	485879.20	1288772.31
1007	486048.86	1288865.50
1006	486070.85	1288866.46
1005	486108.90	1288870.04
1004	486111.87	1288976.80
93	486136.44	1288966.76
1003	486161.28	1288963.63
1002	486165.33	1288886.87
1001	486219.19	1288777.78
1000	486297.82	1288704.87
999	486281.14	1288635.03
998	486274.41	1288462.66
997	486263.63	1288426.29
996	486316.16	1288396.67
995	486336.36	1288367.04
94	486335.53	1288307.44
994	486369.80	1288346.94
993	486402.75	1288358.12
992	486435.79	1288345.58
991	486450.49	1288264.32
990	486470.00	1288249.17
989	486534.18	1288276.60
95	486604.88	1288366.76
988	486599.52	1288439.60
96	486564.55	1288513.12
97	486671.08	1288526.36
98	486625.55	1288704.04
987	486661.16	1288683.04

986	486685.07	1288623.86
985	486725.69	1288622.37
984	486753.47	1288655.55

Участок РЗ-2

№ характерной точки	Координаты точек в местной системе координат Система координат МСК-36	
	X	Y
18	485267.10	1288443.28
596	485130.11	1288463.56
597	485105.67	1288442.26
598	484991.58	1288413.74
599	484871.50	1288405.50
600	484849.47	1288413.02
601	484796.87	1288452.57
602	484808.55	1288494.14
603	484807.55	1288534.80
604	484791.38	1288560.14
605	484771.88	1288571.06
99	484751.29	1288642.96
1052	484657.27	1288676.37
112	484610.02	1288680.58
1051	484582.95	1288620.22
1050	484646.24	1288543.46
1049	484584.29	1288509.79
1048	484571.31	1288489.58
1047	484549.28	1288458.40
1046	484492.72	1288424.95
1045	484432.12	1288426.29
1044	484369.80	1288395.54
1043	484403.29	1288329.03
100	484350.43	1288248.30
1042	484421.58	1288138.76
1041	484373.86	1288083.17
1040	484498.69	1287931.83
1039	484534.46	1287967.16
101	484572.99	1287905.66
1038	484681.69	1288015.75
102	484854.71	1287842.50
1037	484727.61	1287782.10
1036	484692.29	1287727.70
103	484541.57	1287552.42

104	484749.52	1287373.02
1035	484797.77	1287363.09
1034	484847.31	1287458.23
1033	485099.49	1287861.91
243	485233.03	1287990.86
1032	485295.96	1288119.01
105	485295.63	1288201.12
106	485222.28	1288258.16
1031	485255.76	1288347.28

Участок РЗ-3

№ характерной точки	Координаты точек в местной системе координат Система координат МСК-36	
	X	Y
7	484755.43	1289176.36
332	484554.19	1289264.52
333	484524.94	1289282.41
107	484508.65	1289277.94
1079	484476.27	1289258.52
1078	484418.13	1289276.82
1077	484312.30	1289260.82
1076	484242.44	1289291.08
1075	484167.65	1289334.94
1074	484060.09	1289382.44
19	484026.90	1289392.34
616	483988.66	1289313.47
617	483968.84	1289275.12
618	483958.32	1289231.23
619	483932.60	1289201.04
42	483908.44	1289192.37
620	483936.57	1289144.81
41	483958.96	1289099.29
1073	484030.80	1289060.59
1072	484086.01	1289055.21
1071	484092.75	1289109.07
1070	484139.88	1289094.26
108	484144.42	1289132.61
109	484241.84	1289111.07
1069	484232.29	1289021.91
1068	484215.74	1289000.43
1067	484214.66	1288998.22
1066	484213.86	1288992.42

1065	484211.56	1288986.29
1064	484203.50	1288975.80
1063	484196.55	1288973.09
1062	484188.53	1288957.26
110	484174.38	1288924.19
1061	484183.67	1288889.37
1060	484220.25	1288890.12
1059	484240.46	1288893.28
1058	484279.94	1288897.64
1057	484375.55	1288951.51
111	484459.38	1288947.28
1056	484436.16	1288833.00
1055	484541.20	1288719.88
1054	484565.87	1288731.87
1053	484612.93	1288688.33
112	484610.02	1288680.58
1052	484657.27	1288676.37
99	484751.29	1288642.96
606	484783.17	1288710.88
607	484779.47	1288790.50
608	484755.55	1288852.24
609	484704.56	1288910.44
610	484622.31	1288960.84
611	484715.88	1289031.34
612	484736.96	1289036.44
17	484750.27	1289144.72

Участок а РЗ-4

№ характерной точки	Координаты точек в местной системе координат Система координат МСК-36	
	X	Y
164	485903.77	1286583.55
1110	485899.13	1286713.39
1109	485880.58	1286819.27
1108	485824.16	1287003.99
1107	485804.84	1287064.27
165	485805.66	1287175.51
1106	485750.98	1287180.66
1105	485776.06	1287225.04
1104	485806.94	1287297.73
1103	485853.90	1287394.23
1102	485857.76	1287433.47

166	485857.76	1287513.24
1101	485756.01	1287553.91
1100	485679.01	1287567.18
167	485639.60	1287551.71
1099	485568.43	1287451.49
1098	485509.15	1287330.18
1097	485453.97	1287179.82
1096	485440.58	1287111.51
1095	485495.08	1287050.70
1094	485466.11	1287027.88
1093	485370.92	1286952.91
1092	485341.51	1286929.75
1091	485314.99	1286921.51
1090	485310.04	1286919.97
1089	485200.24	1286884.88
1088	485139.52	1286884.51
168	485096.55	1286876.84
169	484988.96	1286459.45
1087	485110.47	1286469.77
1086	485241.82	1286486.58
1085	485368.92	1286499.71
1084	485375.89	1286490.03
1083	485378.68	1286490.47
1082	485802.52	1286558.04
1081	485816.37	1286551.67
1080	485894.90	1286567.81

Участок РЗ-5

№ характерной точки	Координаты точек в местной системе координат Система координат МСК-36	
	X	Y
34	483033.74	1287994.33
634	483002.03	1287985.51
635	482983.14	1287978.95
636	482968.77	1287973.38
637	482953.74	1287968.62
638	482949.67	1287967.28
33	482945.12	1287967.76
639	482960.01	1287884.80
640	482957.97	1287770.48
32	482947.71	1287740.94
1127	482847.04	1287699.07

1126	482778.36	1287490.33
113	482551.21	1287427.22
114	482560.94	1287334.41
115	482754.37	1287214.88
1125	482737.59	1287062.14
116	482734.24	1287032.32
1124	482766.04	1287028.75
117	482872.46	1287024.77
118	482940.25	1287503.36
1123	483055.16	1287413.24
1122	483076.85	1287388.45
1121	483211.46	1287238.97
119	483295.99	1287116.62
1120	483335.86	1287176.68
246	483367.90	1287224.94
1119	483361.48	1287331.42
1118	483292.80	1287479.56
1117	483209.31	1287571.14
1116	483120.42	1287627.70
1115	483062.52	1287699.07
120	483052.76	1287848.60
121	483300.08	1287841.42
122	483300.08	1287980.90
1114	483112.03	1287976.51
1113	483054.56	1287991.07
1112	483051.36	1287993.27
1111	483046.10	1287994.37

Участок РЗ-6

№ характерной точки	Координаты точек в местной системе координат Система координат МСК-36	
	X	Y
49	482958.72	1289146.77
690	482910.34	1289114.46
691	482863.67	1289161.15
692	482775.67	1289134.66
693	482730.04	1289171.44
694	482752.77	1289231.62
695	482716.41	1289249.13
48	482635.59	1289231.70
123	482567.45	1289249.61
1174	482555.57	1289232.24

1173	482554.63	1289198.89
1172	482539.39	1289181.57
1171	482513.53	1289152.77
1170	482459.70	1289091.40
1169	482449.68	1289069.94
1168	482446.65	1289047.60
1167	482447.05	1288946.52
1166	482442.73	1288900.89
1165	482469.99	1288890.45
1164	482482.97	1288884.03
1163	482479.59	1288876.40
1162	482459.03	1288822.73
1161	482449.02	1288792.55
124	482441.96	1288774.61
1160	482421.24	1288757.72
1159	482397.32	1288784.34
1158	482363.04	1288776.40
1157	482354.67	1288765.40
1156	482344.41	1288736.50
1155	482368.30	1288710.28
1154	482316.85	1288655.68
1153	482253.45	1288597.21
1152	482152.12	1288504.26
1151	482045.09	1288406.32
1150	482006.27	1288367.98
1149	481961.15	1288320.40
1148	481916.16	1288265.05
1147	481880.28	1288216.03
125	481876.74	1288211.18
1146	481883.01	1288206.25
1145	482018.83	1288090.61
126	482026.62	1288084.47
1144	482172.15	1288212.36
1143	482284.14	1288298.66
1142	482385.14	1288223.13
1141	482509.77	1288388.42
1140	482493.76	1288400.41
1139	482477.76	1288412.41
1138	482461.76	1288424.41
1137	482445.76	1288436.41
1136	482429.76	1288448.40
1135	482507.67	1288559.62
1134	482507.67	1288703.72

127	482469.91	1288785.64
1133	482499.54	1288812.91
1132	482574.22	1288882.63
1131	482628.54	1288922.71
1130	482661.58	1288945.04
128	482681.21	1288957.52
1129	482705.15	1288942.51
1128	482808.57	1288952.22
129	482999.46	1289088.58

Участок РЗ-7

№ характерной точки	Координаты точек в местной системе координат Система координат МСК-36	
	X	Y
160	482383.32	1287089.68
1190	482275.46	1287209.90
1189	482278.41	1287231.82
1188	482283.40	1287253.04
1187	482286.74	1287409.49
1186	482238.53	1287444.06
1185	482203.63	1287474.93
1184	482138.35	1287502.76
1183	482000.23	1287499.27
161	481909.61	1287509.37
162	481865.62	1287374.77
1182	481955.11	1287324.34
1181	482103.19	1287249.55
1180	482118.08	1287242.03
1179	482217.33	1287158.26
1178	482225.23	1287151.59
1177	482181.29	1287101.86
1176	482184.01	1287099.74
163	482319.94	1286943.42
1175	482353.16	1287044.46

Участок РЗ-8

№ характерной точки	Координаты точек в местной системе координат Система координат МСК-36	
	X	Y
51	482566.56	1290043.68
1248	482358.00	1290242.32

1247	482217.00	1290401.50
1246	482157.28	1290449.28
130	482024.92	1290634.66
1245	482000.33	1290625.49
1244	481872.42	1290601.67
1243	481842.69	1290592.67
1242	481795.32	1290536.65
1241	481789.76	1290528.44
1240	481777.18	1290512.05
131	481749.02	1290379.75
1239	481841.05	1290273.97
1238	482164.26	1290042.34
1237	482192.54	1289968.27
1236	482277.39	1290001.94
132	482284.19	1289944.37
1235	482236.99	1289876.70
1234	482238.33	1289822.83
1233	482177.73	1289793.20
1232	482051.14	1289840.34
1231	482051.14	1289795.89
1230	481983.81	1289778.39
1229	481985.15	1289752.80
1228	481908.39	1289742.03
1227	481862.60	1289775.69
133	481835.48	1289860.11
1226	481729.28	1289801.28
1225	481709.08	1289731.25
1224	481764.29	1289653.14
1223	481920.51	1289630.25
134	481927.50	1289589.80
1222	481912.43	1289548.10
1221	481893.58	1289558.87
1220	481839.71	1289511.74
135	481678.78	1289492.65
1219	481677.65	1289435.15
1218	481704.75	1289398.82
1217	481780.45	1289362.84
136	481855.67	1289375.18
1216	481786.78	1289265.07
1215	481640.55	1289220.30
1214	481542.39	1289219.85
1213	481425.91	1289215.10
137	481348.64	1289205.88

1212	481367.01	1289106.38
1211	481486.20	1289074.06
1210	481528.62	1289083.49
1209	481555.55	1289078.77
1208	481648.48	1289107.73
138	481702.49	1289053.51
139	481633.71	1289035.97
1207	481638.12	1288941.78
140	481724.40	1288963.12
1206	481728.60	1288880.13
1205	481653.86	1288833.67
141	481614.76	1288687.27
142	481685.59	1288682.14
1204	481711.10	1288705.06
1203	481729.28	1288822.90
1202	481757.56	1288827.61
1201	481811.43	1288883.50
1200	481813.45	1288923.23
1199	481845.77	1288994.60
1198	481849.13	1289021.54
1197	481934.65	1289187.18
1196	482025.78	1289290.75
1195	482071.53	1289301.75
1194	482097.69	1289306.63
1193	482114.46	1289307.70
1192	482145.98	1289305.10
1191	482160.17	1289360.69
53	482164.42	1289421.48
52	482035.40	1289558.57
727	482075.44	1289587.86
728	482111.36	1289628.99
729	482141.91	1289655.99
730	482147.97	1289661.57
731	482210.94	1289742.94
732	482227.81	1289757.10
733	482296.72	1289851.81
734	482309.18	1289868.99
735	482387.04	1289945.16
736	482420.65	1289982.56
737	482443.21	1289990.63
738	482454.81	1289978.80

Участок РЗ-9

№ характерной точки	Координаты точек в местной системе координат Система координат МСК-36	
	X	Y
1245	482000.33	1290625.49
1344	481904.12	1290654.02
1343	481829.30	1290689.42
1342	481652.34	1290794.04
1341	481485.07	1290901.90
59	481428.01	1290946.19
799	481411.31	1290888.21
800	481394.03	1290876.58
801	481389.75	1290873.90
802	481387.08	1290872.84
803	481380.61	1290868.09
804	481382.62	1290785.05
805	481373.29	1290753.55
806	481371.59	1290745.02
807	481369.59	1290739.49
808	481368.71	1290735.08
58	481366.61	1290729.38
742	481336.57	1290736.63
743	481288.40	1290751.82
744	481278.47	1290754.54
745	481266.26	1290756.70
746	481242.43	1290769.42
747	481219.76	1290775.22
748	481200.29	1290785.70
749	481195.14	1290786.54
750	481191.61	1290788.35
751	481168.95	1290795.18
67	481138.32	1290802.35
752	481090.94	1290576.98
753	481109.79	1290544.66
754	481052.85	1290481.90
755	481031.75	1290468.92
756	480967.52	1290493.41
757	480957.13	1290485.79
758	480836.79	1290367.87
66	480817.86	1290346.96
65	480722.30	1290450.86
64	480815.65	1290517.36

759	480820.08	1290546.98
760	480821.59	1290605.56
761	480804.33	1290616.85
762	480820.26	1290649.51
763	480846.44	1290685.88
764	480841.19	1290704.54
765	480816.21	1290713.00
766	480818.35	1290765.79
767	480804.43	1290770.09
768	480778.61	1290777.97
769	480749.43	1290793.84
770	480731.45	1290806.63
771	480653.32	1290835.48
772	480631.23	1290842.88
773	480580.01	1290860.19
63	480543.39	1290865.35
774	480579.66	1290916.87
775	480596.93	1290938.84
776	480604.85	1290951.51
777	480610.20	1290959.52
778	480612.30	1290963.50
779	480616.41	1290969.24
780	480635.57	1290963.62
781	480636.97	1290967.48
782	480635.12	1290971.60
783	480636.11	1290972.72
784	480637.93	1290976.07
785	480641.17	1290982.23
786	480651.38	1291004.43
787	480663.15	1291035.22
788	480676.97	1291067.14
789	480686.52	1291090.49
62	480696.32	1291147.77
1340	480653.26	1291192.43
1339	480654.61	1291255.72
1338	480575.15	1291250.34
1337	480534.75	1291239.56
1336	480471.46	1291240.91
1335	480443.16	1291281.22
1334	480418.03	1291280.11
1333	480391.80	1291253.76
1332	480387.17	1291243.71
1331	480368.77	1291229.01

1330	480340.66	1291246.27
1329	480226.91	1291222.02
1328	480205.08	1291190.18
1327	480195.38	1291147.99
1326	480210.19	1291104.89
143	480184.63	1291096.17
1325	480141.83	1291091.21
1324	479952.89	1291236.45
144	479927.46	1291276.01
1323	479816.60	1291224.42
1322	479829.80	1291174.38
1321	479825.29	1291133.77
1320	479728.52	1291080.15
1319	479537.60	1290984.75
145	479327.41	1290916.56
1318	479332.90	1290852.16
1317	479509.84	1290881.60
1316	479614.71	1290881.83
1315	479773.51	1290979.96
1314	479819.41	1291013.56
1313	479867.35	1290975.16
1312	479927.20	1290946.02
1311	479971.83	1290918.66
1310	479923.05	1290832.58
1309	479929.36	1290765.65
1308	479900.16	1290699.76
1307	479940.44	1290652.11
146	479888.35	1290577.90
1306	479922.66	1290524.35
1305	479988.73	1290540.04
1304	480034.95	1290496.59
1303	480083.25	1290465.39
1302	480118.31	1290442.75
1301	480179.82	1290410.20
1300	480249.92	1290396.24
1299	480320.15	1290402.60
147	480366.86	1290306.63
1298	480348.69	1290244.94
1297	480266.37	1290203.08
1296	480162.03	1290154.58
1295	480083.25	1290112.55
1294	479984.64	1290059.96
148	479710.44	1290029.40

149	479720.28	1289984.46
1293	479803.18	1289988.20
1292	479839.52	1289984.60
1291	479836.79	1289954.98
1290	480004.04	1289926.89
1289	480058.60	1289865.60
1288	480083.25	1289857.29
1287	480142.97	1289837.14
1286	480201.85	1289790.23
1285	480193.05	1289613.31
151	480200.51	1289600.15
170	480390.76	1289462.25
1284	480420.95	1289424.81
1283	480450.63	1289435.66
1282	480479.36	1289432.08
1281	480510.68	1289437.83
1280	480557.46	1289476.50
1279	480585.42	1289483.96
1278	480611.44	1289455.86
1277	480616.32	1289426.20
1276	480582.30	1289397.62
1275	480552.01	1289420.66
1274	480533.30	1289405.52
152	480560.02	1289355.40
1273	480613.96	1289356.38
1272	480808.67	1289448.36
1271	480994.76	1289453.05
1270	481011.05	1289452.64
1269	481019.87	1289468.21
1268	481056.79	1289518.04
153	481091.81	1289533.19
154	481045.65	1289637.04
1267	480977.75	1289622.93
1266	480791.11	1289582.81
1265	480772.69	1289579.14
155	480698.35	1289560.94
156	480670.91	1289604.45
1264	480711.17	1289632.94
1263	480747.53	1289708.36
1262	480826.99	1289779.73
1261	480849.88	1289766.27
1260	480891.63	1289779.73
1259	480906.44	1289820.13

1258	481160.97	1289875.35
157	481340.47	1289964.68
1257	481340.08	1290032.43
1256	481328.61	1290087.54
1255	481399.65	1290087.96
1254	481446.90	1290071.60
1253	481475.34	1290054.39
158	481494.12	1289961.32
1252	481645.78	1289952.11
1251	481715.81	1289985.78
1250	481796.61	1289956.15
159	481885.85	1290054.24
1249	481786.36	1290219.83
131	481749.02	1290379.75
1240	481777.18	1290512.05
1241	481789.76	1290528.44
1242	481795.32	1290536.65
1243	481842.69	1290592.67
1244	481872.42	1290601.67

Участок РЗ-10

№ характерной точки	Координаты точек в местной системе координат Система координат МСК-36	
	X	Y
170	480390.76	1289462.25
151	480200.51	1289600.15
1285	480193.05	1289613.31
1385	480191.14	1289581.14
1384	480193.49	1289554.03
1383	480184.72	1289507.51
1382	480156.37	1289441.63
1381	480116.65	1289378.81
1380	480083.25	1289326.00
1379	480081.15	1289322.68
1378	480083.25	1289316.70
1377	480096.08	1289280.25
1376	480083.25	1289252.60
1375	480046.31	1289173.00
1374	480024.72	1289112.36
1373	480042.55	1289040.25
1372	480037.03	1288997.09
1371	479878.85	1288892.19

1370	479788.63	1288824.99
1369	479707.47	1288654.40
1368	479661.78	1288727.51
1367	479458.17	1288638.14
1366	479236.80	1288546.32
171	479183.46	1288532.10
1365	479196.89	1288436.16
2211	479092.57	1288402.37
2210	478797.08	1288329.65
2730	478786.57	1288308.07
2729	478765.70	1288305.00
2728	478561.52	1288270.22
2727	478495.10	1288257.00
2726	478482.00	1288255.00
2208	478459.79	1288286.36
2725	478445.53	1288149.10
2724	478879.94	1288161.24
2723	479144.32	1288168.98
254	479367.45	1288177.34
1364	479373.49	1288176.52
150	479432.37	1288028.45
172	479463.11	1287953.77
1363	479585.98	1288019.14
1362	479657.44	1288067.14
1361	479785.56	1288086.40
1360	480056.21	1288120.40
1359	480187.09	1288135.56
1358	480317.96	1288150.72
173	480458.77	1288167.04
174	480507.68	1288312.52
1357	480439.13	1288371.08
1356	480321.97	1288551.54
1355	480386.61	1288655.23
1354	480266.76	1288803.37
1353	480231.74	1288897.64
1352	480169.79	1288940.74
1351	480213.99	1289040.90
1350	480195.06	1289088.45
1349	480207.37	1289134.96
1348	480242.48	1289169.30
1347	480266.60	1289233.52
1346	480295.11	1289323.95
1345	480371.34	1289466.60

Участок РЗ-11

№ характерной точки	Координаты точек в местной системе координат Система координат МСК-36	
	X	Y
1386	478414.94	1294069.36
877	478418.04	1294222.81
878	478414.50	1294245.46
879	478379.68	1294342.36
69	478318.16	1294375.20
881	478149.74	1294450.11
78	478002.29	1294381.58
933	477990.14	1294354.49
934	477969.84	1294346.11
935	477957.04	1294338.98
936	477950.40	1294336.66
937	477931.05	1294330.84
938	477912.77	1294327.84
939	477850.25	1294305.22
940	477815.62	1294281.89
941	477765.72	1294247.56
942	477759.59	1294242.71
943	477754.48	1294241.39
944	477748.05	1294236.83
945	477727.62	1294219.84
946	477689.32	1294186.67
947	477676.23	1294176.11
948	477543.57	1294062.93
82	477459.42	1294033.13
175	477649.84	1293871.44
176	477546.20	1293651.26
1403	477581.43	1293605.72
1402	477590.85	1293574.75
1401	477648.76	1293520.88
1400	477729.56	1293522.23
177	477797.36	1293662.71
178	478104.70	1293568.88
1399	478102.58	1293618.35
1398	478107.08	1293671.03
1397	478129.80	1293697.79
1396	478126.35	1293710.59
1395	478224.19	1293721.36

1394	478264.76	1293725.87
1393	478254.26	1293792.90
1392	478222.58	1293835.23
1391	478221.25	1293883.12
1390	478203.96	1293919.28
1389	478177.52	1293947.72
1388	478188.89	1293977.65
1387	478285.42	1293930.28

Участок РЗ-12

№ характерной точки	Координаты точек в местной системе координат Система координат МСК-36	
	X	Y
190	477725.22	1290961.10
1549	477726.16	1291029.15
1548	477723.74	1291223.30
1547	477682.20	1291300.40
191	477706.65	1291410.66
1546	477708.30	1291420.75
1545	477709.77	1291455.82
1544	477615.09	1291572.20
1543	477566.61	1291721.68
1542	477581.59	1291768.47
1541	477584.12	1291789.02
1540	477497.86	1292006.82
1539	477497.93	1292079.91
1538	477464.26	1292121.65
1537	477455.24	1292214.83
1536	477450.41	1292234.69
1535	477438.07	1292303.79
192	477527.94	1292319.92
1534	477476.44	1292508.43
1533	477466.79	1292556.23
1532	477442.85	1292663.84
1531	477429.05	1292690.01
1530	477415.25	1292716.19
1529	477455.12	1292713.02
1528	477474.80	1292711.18
1527	477491.13	1292707.90
1526	477516.76	1292704.86
1525	477521.76	1292693.71
1524	477528.89	1292680.52

1523	477545.33	1292653.96
1522	477549.88	1292645.48
1521	477555.56	1292634.58
194	477663.63	1292557.14
1520	477684.01	1292589.64
195	477658.80	1292794.15
1519	477653.72	1292798.19
1518	477607.01	1292816.55
1517	477458.88	1292832.71
1516	477397.86	1292874.57
1515	477369.07	1292891.17
1514	477350.80	1292924.90
1513	477347.10	1292936.41
1512	477201.65	1292960.65
1511	477116.86	1293104.34
1510	477073.20	1293161.87
1509	476993.62	1293250.12
1508	476970.72	1293280.80
1507	476963.37	1293295.37
1506	476954.14	1293313.66
1505	476926.44	1293366.23
1504	476902.16	1293424.05
1503	476847.84	1293563.45
196	476832.84	1293625.55
1502	476834.13	1293631.69
1501	476824.04	1293685.40
1500	476826.46	1293699.69
1499	476835.57	1293719.71
1498	476844.05	1293740.05
1497	476854.91	1293763.64
1496	476865.20	1293778.22
1495	476869.09	1293785.96
1494	476874.18	1293792.77
1493	476876.66	1293791.39
1492	476880.09	1293796.19
1491	476892.39	1293813.45
1490	476893.65	1293815.05
1489	476915.12	1293839.07
1488	476936.63	1293823.79
1487	476969.89	1293815.09
1486	476984.84	1293809.08
1485	477053.65	1293909.08
1484	477165.77	1294004.66

1483	477180.55	1294018.15
1482	477181.38	1294018.92
1481	477224.93	1294060.19
1480	477268.48	1294101.47
179	477358.65	1294175.90
907	477352.22	1294186.79
908	477341.09	1294215.43
909	477333.12	1294231.62
910	477333.97	1294246.52
911	477285.10	1294275.62
912	477215.02	1294372.17
913	477166.87	1294476.22
914	477162.63	1294539.02
915	477129.49	1294635.82
81	477117.63	1294699.27
1479	476974.30	1294712.39
1478	476929.01	1294717.14
1477	476851.91	1294670.52
1476	476850.92	1294608.64
1475	476960.59	1294464.92
1474	476961.94	1294443.79
181	476988.97	1294352.36
1473	476801.78	1294177.58
1472	476777.44	1294149.79
1471	476699.63	1294040.29
1470	476677.69	1294006.24
182	476650.76	1293954.74
1469	476527.80	1293936.70
183	476370.33	1293926.58
1468	476321.41	1294064.14
1467	476328.67	1294081.00
1466	476370.96	1294076.71
1465	476371.95	1294121.94
1464	476361.69	1294134.26
1463	476325.29	1294248.03
1462	476292.09	1294336.35
1461	476341.91	1294320.82
1460	476353.92	1294343.62
1459	476338.09	1294377.62
1458	476342.51	1294403.86
1457	476303.94	1294451.54
1456	476125.13	1294532.22
1455	476100.10	1294580.67

184	476114.15	1294650.93
1454	476066.28	1294584.26
1453	476001.66	1294543.10
1452	475949.90	1294523.90
1451	475815.29	1294515.34
1450	475777.96	1294501.16
1449	475725.99	1294453.14
1448	475658.67	1294389.96
1447	475559.20	1294326.12
1446	475495.42	1294168.00
185	475452.80	1294125.03
1445	475595.02	1294017.44
1444	475808.70	1293845.88
1443	475860.84	1293801.52
1442	475852.87	1293753.26
1441	475822.99	1293717.82
1440	475781.46	1293708.75
1439	475605.48	1293828.40
1438	475481.47	1293880.80
186	475365.28	1293913.74
1437	475393.49	1293829.33
1436	475408.38	1293773.77
1435	475448.06	1293684.47
1434	475522.07	1293562.07
1433	475792.72	1293257.88
1432	475825.96	1293220.52
1431	475859.19	1293183.17
1430	475892.43	1293145.81
1429	475925.66	1293108.46
1428	475958.89	1293071.10
1427	475949.56	1293062.80
1426	476022.16	1292980.82
1425	476104.04	1292889.04
1424	476139.55	1292849.53
1423	476199.16	1292782.71
1422	476228.18	1292750.61
187	476412.53	1292537.67
1421	476569.84	1292570.05
1420	476690.16	1292596.33
1419	476756.77	1292613.26
1418	476793.95	1292622.71
1417	476894.81	1292677.07
1416	476979.96	1292737.49

1415	477067.71	1292814.35
188	477087.79	1292832.79
1414	477127.24	1292775.16
1413	477147.46	1292741.42
1412	477217.14	1292637.44
1411	477250.81	1292546.54
1410	477291.21	1292199.76
1409	477239.61	1291726.43
1408	477419.15	1291314.30
189	477470.39	1291123.50
1407	477556.34	1291147.02
1406	477523.18	1291197.51
1405	477621.85	1291208.84
1404	477608.85	1290978.90

Участок РЗ-13

№ характерной точки	Координаты точек в местной системе координат Система координат МСК-36	
	X	Y
75	477887.76	1294792.60
902	477929.94	1294857.52
903	477954.95	1294921.80
904	478039.08	1294970.48
197	478151.61	1295074.60
1622	478089.22	1295230.36
1621	477992.32	1295402.10
1620	477977.43	1295449.64
1619	477901.51	1295597.54
198	477804.21	1295819.61
199	477711.80	1295758.56
1618	477234.30	1296535.23
1617	477219.03	1296549.90
1616	477158.97	1296669.62
200	477031.82	1296561.40
1615	476945.45	1296487.89
1614	476884.90	1296550.35
1613	476847.80	1296494.16
1612	476773.00	1296567.52
1611	476604.18	1296740.52
1610	476554.46	1296781.28
1609	476440.77	1296849.94
1608	476310.14	1297054.64

201	476233.64	1297070.92
202	476185.25	1296993.41
1607	476210.48	1296914.58
1606	476296.96	1296800.68
1605	476353.42	1296741.26
1604	476370.51	1296721.89
1603	476394.75	1296705.86
1602	476405.33	1296697.40
1601	476424.36	1296677.55
1600	476464.97	1296630.53
1599	476499.11	1296601.68
1598	476527.96	1296587.42
1597	476587.04	1296550.71
1596	476584.72	1296547.79
1595	476582.97	1296532.91
1594	476551.72	1296493.89
1593	476590.74	1296462.63
1592	476594.29	1296454.00
1591	476712.80	1296408.22
1590	476827.78	1296332.24
1589	476841.74	1296324.48
1588	476841.81	1296324.44
1587	476872.93	1296292.28
1586	476881.77	1296282.83
1585	477143.75	1295963.80
1584	477132.97	1295922.06
1583	477080.45	1295865.49
1582	477084.87	1295858.22
1581	477097.65	1295844.02
1580	477100.65	1295838.56
1579	477216.47	1295918.02
1578	477264.95	1295864.15
1577	477209.74	1295817.01
1576	477236.67	1295779.31
1575	477275.72	1295808.93
1574	477352.66	1295692.29
1573	477366.15	1295666.83
1572	477436.25	1295609.42
1571	477445.11	1295593.88
1570	477483.12	1295542.29
1569	477523.75	1295496.43
1568	477594.61	1295422.70
1567	477606.52	1295398.61

1566	477646.07	1295332.20
1565	477619.13	1295317.39
1564	477650.11	1295274.29
1563	477671.65	1295260.82
1562	477676.99	1295192.97
1561	477687.82	1295177.33
1560	477753.80	1295165.21
1559	477796.00	1295081.58
1558	477809.01	1295059.76
1557	477806.49	1295059.73
1556	477791.97	1295045.58
1555	477807.68	1295021.41
1554	477797.20	1295011.18
1553	477806.31	1295000.37
1552	477794.21	1294990.14
1551	477817.10	1294948.39
1550	477786.12	1294924.15

Участок РЗ-14

№ характерной точки	Координаты точек в местной системе координат Система координат МСК-36	
	X	Y
203	476023.26	1297266.65
1663	476001.25	1297282.19
1662	475815.90	1297353.60
1661	475737.79	1297396.70
1660	475705.47	1297472.11
1659	475700.91	1297475.84
1658	475678.93	1297485.39
1657	475595.04	1297469.42
1656	475550.59	1297542.14
1655	475564.84	1297573.79
1654	475463.90	1297603.96
1653	475402.51	1297658.38
1652	475301.34	1297740.86
1651	475257.65	1297762.90
1650	475227.29	1297773.34
1649	475128.40	1297781.98
1648	475042.11	1297788.38
1647	474996.18	1297869.20
204	474915.94	1297889.98
1646	474872.85	1297865.12

1645	474854.68	1297855.06
1644	474851.91	1297854.43
1643	474819.96	1297836.63
205	474811.43	1297832.10
1642	474830.58	1297788.12
1641	474868.51	1297710.42
1640	474906.19	1297675.47
1639	474995.84	1297615.70
1638	475019.90	1297602.69
1637	475148.76	1297531.74
1636	475172.01	1297518.98
1635	475178.86	1297505.93
1634	475192.37	1297498.37
1633	475199.44	1297495.05
1632	475210.35	1297486.73
1631	475295.75	1297417.62
237	475314.20	1297403.50
1630	475303.70	1297347.76
281	475270.98	1297252.55
1629	475356.67	1297217.59
1628	475433.43	1297216.24
280	475579.19	1297055.77
1627	475757.69	1296858.95
206	475881.27	1296722.40
1626	475984.14	1296896.64
1625	475984.96	1297033.36
1624	475947.87	1297091.00
1623	475942.49	1297138.13

Участок РЗ-15

№ характерной точки	Координаты точек в местной системе координат Система координат МСК-36	
	X	Y
210	472795.12	1297879.77
1699	472976.84	1297945.82
1698	473027.67	1297950.11
1697	473061.54	1297952.12
1696	473228.84	1297980.81
1695	473251.89	1297986.05
1694	473277.41	1297989.69
1693	473389.88	1298009.68
1692	473495.94	1298028.35

207	473554.49	1298058.68
1691	473579.81	1298083.48
1690	473621.79	1298220.40
1689	473598.05	1298269.10
1688	473555.51	1298304.50
1687	473529.43	1298313.38
1686	473339.82	1298306.18
1685	473251.96	1298262.64
1684	473066.80	1298231.13
1683	472992.23	1298213.52
1682	472971.05	1298208.58
1681	472886.39	1298220.56
1680	472846.15	1298226.63
1679	472801.01	1298208.70
1678	472773.81	1298200.65
1677	472618.14	1298138.73
1676	472459.91	1298179.13
1675	472308.40	1298185.87
1674	472256.27	1298244.42
208	472247.65	1298259.50
453	472163.63	1298203.37
454	472000.20	1298119.11
455	471899.20	1298086.79
456	471767.22	1298065.24
457	471508.66	1298051.78
458	471264.90	1298053.12
10	471046.83	1298083.18
209	471042.33	1297770.87
1673	471131.87	1297755.82
1672	471178.13	1297757.16
1671	471270.90	1297759.59
1670	471411.31	1297786.34
1669	471502.41	1297799.72
1668	471938.94	1297874.01
1667	472075.85	1297893.06
1666	472259.56	1297915.23
1665	472531.56	1297840.44
1664	472713.37	1297839.09

Участок РЗ-16

№ характерной	Координаты точек в местной системе координат Система координат МСК-36
------------------	--

ТОЧКИ	X	Y
212	474552.84	1291853.62
1796	474490.04	1292057.02
1795	474476.42	1292135.85
1794	474478.90	1292207.08
1793	474498.30	1292286.82
1792	474597.06	1292573.82
1791	474622.39	1292647.40
1790	474636.68	1292755.96
1789	474619.70	1292821.22
1788	474576.46	1292905.08
1787	474528.99	1292993.18
1786	474494.21	1293086.38
1785	474444.94	1293285.56
1784	474358.40	1293538.94
1783	474348.70	1293575.38
1782	474340.63	1293629.67
1781	474309.15	1293686.18
211	474073.89	1294181.19
1780	474092.88	1294175.15
1779	474248.73	1294123.72
1778	474237.19	1294294.66
1777	474118.42	1294376.19
1776	474030.00	1294312.80
1775	473977.78	1294462.24
1774	473939.35	1294645.52
1773	473981.09	1294682.56
1772	473998.41	1294736.72
1771	473997.22	1294805.36
1770	473882.29	1294941.62
1769	473810.00	1294892.02
1768	473774.76	1294951.59
1767	473649.03	1294818.76
1766	473597.51	1294743.76
1765	473576.59	1294681.22
1764	473561.33	1294591.47
1763	473547.02	1294600.08
1762	473461.82	1294631.37
284	473326.58	1294652.96
1761	473229.50	1294680.96
1760	473128.25	1294715.79
1759	473037.30	1294765.80
1758	472977.32	1294778.20

1757	472857.21	1294788.63
1756	472794.08	1294825.66
1755	472555.37	1294915.16
1754	472463.13	1294919.38
1753	472347.74	1294892.44
1752	472299.50	1294893.74
213	472200.37	1294972.64
1751	472195.65	1294922.66
1750	472193.75	1294900.64
1749	472090.42	1294895.62
1748	472091.03	1294871.88
1747	472051.38	1294798.47
1746	472036.45	1294772.59
214	471995.41	1294701.46
1745	472041.49	1294674.02
1744	472176.34	1294593.70
1743	472194.90	1294582.65
1742	472312.12	1294536.65
1741	472563.82	1294476.71
1740	472752.22	1294436.85
1739	472931.94	1294375.87
1738	473062.83	1294342.46
1737	473327.76	1294342.58
1736	473409.92	1294341.86
1735	473574.60	1294300.51
1734	473664.31	1294290.51
1733	473687.94	1294284.42
1732	473731.55	1294275.78
1731	473811.55	1294259.07
1730	473845.55	1294251.80
1729	473855.98	1294249.66
215	473930.33	1294222.70
1728	473887.73	1294182.26
1727	473874.73	1294140.80
1726	473913.08	1294062.62
1725	473968.68	1294027.54
1724	474006.43	1293903.24
1723	474000.48	1293889.11
1722	473974.72	1293812.26
1721	473992.81	1293770.10
1720	473964.90	1293760.53
1719	473988.75	1293721.01
1718	474010.18	1293730.14

1717	474033.80	1293675.50
1716	474035.64	1293580.56
1715	474065.62	1293516.92
1714	474191.44	1293248.68
1713	474314.16	1292835.09
1712	474425.26	1292573.28
1711	474424.43	1292553.78
1710	474419.41	1292549.14
1709	474382.15	1292514.70
1708	474370.34	1292468.06
1707	474372.11	1292384.96
1706	474308.80	1292191.52
1705	474297.05	1292087.20
1704	474305.61	1291970.20
1703	474361.58	1291843.12
1702	474406.44	1291842.34
216	474447.98	1291761.02
1701	474475.90	1291772.10
1700	474468.27	1291786.50

Участок РЗ-17

№ характерной точки	Координаты точек в местной системе координат Система координат МСК-36	
	X	Y
217	471446.33	1295108.13
218	471565.25	1295301.40
1965	471322.46	1295493.82
1964	471320.67	1295495.24
1963	471238.99	1295520.70
1962	471237.25	1295521.24
1961	471175.55	1295521.96
1960	471135.02	1295529.98
1959	471041.61	1295575.40
1958	470880.89	1295674.26
1957	470848.81	1295712.24
1956	470818.00	1295759.94
1955	470772.29	1295800.69
1954	470675.89	1295887.14
1953	470620.24	1295924.91
1952	470586.46	1295943.79
1951	470571.89	1295952.54
1950	470555.00	1295975.00

1949	470328.00	1296301.00
1948	470233.97	1296422.05
1947	470217.33	1296444.75
1946	470098.00	1296600.00
1945	470106.80	1296631.37
1944	470080.88	1296652.61
1943	470062.71	1296678.89
1942	470049.67	1296714.25
1941	470037.63	1296758.99
1940	470009.42	1296769.33
1939	469987.86	1296782.52
1938	469978.44	1296843.33
1937	469984.09	1296865.16
1936	469983.69	1296881.88
1935	469978.99	1296914.64
1934	469974.00	1296930.00
1933	469943.00	1297018.00
1932	469936.82	1297104.67
1931	469938.99	1297116.80
1930	469962.00	1297163.00
1929	469968.49	1297187.38
1928	469971.02	1297212.36
1927	469970.66	1297245.29
1926	469966.00	1297306.00
219	469998.83	1297370.13
1925	469974.13	1297418.78
1924	469969.11	1297428.66
1923	469967.30	1297432.34
220	469875.51	1297485.70
1922	469829.38	1297448.85
1921	469798.29	1297383.02
1920	469772.07	1297386.63
1919	469739.53	1297343.66
1918	469722.52	1297336.17
1917	469698.56	1297221.92
1916	469708.89	1297152.30
1915	469768.83	1297047.46
1914	469775.07	1296992.30
1913	469754.09	1296923.80
1912	469690.40	1296816.69
1911	469637.53	1296776.48
1910	469600.98	1296761.54
1909	469587.41	1296761.43

1908	469503.62	1296760.72
1907	469397.08	1296773.56
1906	469369.76	1296770.80
1905	469284.38	1296762.70
1904	469255.61	1296764.67
1903	469168.49	1296785.58
221	469122.12	1296786.58
1902	469013.69	1296497.10
1901	468996.18	1296354.35
1900	469029.85	1296291.05
1899	469012.34	1296180.62
222	468837.90	1296021.55
1898	468790.13	1296172.54
1897	468845.35	1296503.83
1896	468872.28	1296599.45
223	468878.81	1296761.37
1895	468818.41	1296754.32
224	468674.82	1296796.16
1894	468651.78	1296778.60
1893	468596.68	1296692.26
1892	468547.58	1296661.82
1891	468508.67	1296651.70
1890	468440.20	1296669.58
1889	468346.42	1296723.06
1888	468187.54	1296792.74
84	467960.20	1296896.28
83	467883.42	1296749.87
1887	467877.37	1296746.18
1886	467844.37	1296687.92
1885	467873.31	1296640.97
1884	467883.13	1296625.04
1883	467885.33	1296593.18
1882	467910.56	1296500.80
1881	467928.18	1296380.18
1880	467960.54	1296341.90
225	468015.25	1296219.86
1879	467954.85	1296146.79
1878	467868.99	1296133.49
1877	467780.78	1296021.04
1876	467685.80	1296081.74
1875	467460.47	1295838.88
1874	467379.21	1295789.01
1873	467303.52	1295731.16

1872	467285.48	1295720.19
1871	467170.95	1295640.16
1870	467139.63	1295619.02
1869	467145.49	1295580.90
1868	467099.80	1295568.26
1867	467050.66	1295509.84
1866	467032.34	1295493.45
1865	466567.37	1295069.51
1864	466541.87	1295049.69
1863	466239.47	1294724.84
1862	466165.02	1294598.51
1861	466149.28	1294583.95
1860	466115.64	1294532.07
1859	466092.10	1294496.70
1858	465897.41	1294373.35
226	465808.76	1294330.04
1857	465944.19	1294204.06
1856	465920.49	1294191.39
1855	465897.62	1294165.16
1854	465899.93	1294161.70
1853	465924.56	1294123.30
227	465944.01	1294093.10
1852	465999.55	1294120.11
1851	466097.80	1294196.31
1850	466173.32	1294277.18
1849	466293.13	1294371.39
1848	466532.57	1294572.52
1847	466570.50	1294606.26
1846	466833.14	1294744.60
1845	466888.43	1294777.95
1844	466959.09	1294821.22
1843	467144.45	1294920.12
1842	467260.36	1294957.24
1841	467409.36	1295063.80
1840	467615.05	1295188.94
1839	467857.07	1295292.82
228	467885.79	1295272.46
1838	467956.58	1295116.50
1837	467976.83	1295089.36
1836	468031.21	1294861.00
1835	468014.29	1294861.60
1834	468014.14	1294831.30
1833	468038.21	1294831.56

1832	468049.08	1294785.99
1831	468075.83	1294587.74
1830	468076.57	1294522.50
1829	468181.36	1294474.94
1828	468235.40	1294423.18
1827	468265.70	1294334.19
1826	468309.65	1294316.36
1825	468384.69	1294173.09
1824	468429.44	1294129.83
229	468577.99	1293949.20
1823	468818.53	1294060.65
1822	469028.34	1294013.42
1821	469043.80	1293973.94
287	469191.13	1294104.04
1820	469246.51	1294163.37
1819	469371.82	1294252.96
1818	469442.29	1294274.36
230	469541.16	1294255.66
1817	469476.25	1294371.57
1816	469151.89	1294838.85
1815	468957.89	1295152.53
231	468903.88	1295224.60
1814	469145.79	1295305.52
1813	469311.76	1295306.60
232	469430.42	1295234.30
1812	469461.90	1295250.14
233	469509.71	1295543.04
234	469919.03	1295461.94
1811	469932.85	1295539.24
1810	470074.70	1296113.68
1809	470085.02	1296129.70
235	470195.79	1296116.84
1808	470500.45	1295691.77
1807	470766.35	1295475.15
1806	470844.39	1295373.86
1805	470846.81	1295370.72
1804	470893.93	1295309.55
1803	470897.08	1295305.46
1802	470987.09	1295296.30
1801	471047.22	1295281.74
1800	471176.98	1295221.36
1799	471179.79	1295220.06
1798	471329.93	1295153.82

1797	471374.28	1295134.26
------	-----------	------------

Участок ЛШ-1

№ характерной точки	Координаты точек в местной системе координат Система координат МСК-36	
	X	Y
4	486620.34	1288737.92
313	486623.63	1288762.48
314	486706.60	1289075.02
5	486748.77	1289281.68
315	486458.43	1289356.10
316	486374.94	1289383.71
317	486345.31	1289418.72
318	486113.67	1289527.80
319	485971.60	1289567.53
320	485851.07	1289562.82
321	485795.18	1289547.33
322	485703.60	1289498.18
323	485594.52	1289421.41
324	485465.24	1289225.47
325	485423.58	1289166.59
326	485393.86	1289125.81
6	485369.29	1289110.61
613	485407.75	1289105.59
614	485462.45	1289132.80
615	485493.11	1289080.44
16	485510.24	1289008.30
1016	485511.99	1289000.83
1017	485537.98	1289000.24
1018	485543.34	1289000.19
1019	485620.69	1288997.83
1020	485645.43	1288997.08
1021	485663.11	1289087.37
1022	485758.15	1289057.67
1023	485829.39	1289059.37
1024	485909.96	1289037.32
1025	486107.44	1289027.61
1026	486196.13	1289058.55
1027	486410.13	1289061.32
1028	486450.74	1289061.53
1029	486477.74	1289076.91
90	486595.19	1289109.69

Участок ЛП-2

№ характерной точки	Координаты точек в местной системе координат Система координат МСК-36	
	X	Y
60	481018.55	1291272.49
795	481084.18	1291210.96
796	481164.36	1291148.18
797	481217.10	1291106.88
798	481290.83	1291052.66
59	481428.01	1290946.19
1341	481485.07	1290901.90
1342	481652.34	1290794.04
1343	481829.30	1290689.42
1344	481904.12	1290654.02
1245	482000.33	1290625.49
130	482024.92	1290634.66
1246	482157.28	1290449.28
1247	482217.00	1290401.50
1248	482358.00	1290242.32
51	482566.56	1290043.68
739	482697.42	1290160.04
740	482744.09	1290178.24
741	482792.62	1290159.46
43	482820.63	1290139.61
716	483018.39	1289996.98
717	483144.85	1289894.06
718	483202.85	1289855.61
719	483312.22	1289784.68
720	483478.94	1289716.74
721	483537.27	1289671.34
722	483570.75	1289651.44
723	483594.22	1289642.42
724	483647.18	1289612.31
20	483715.13	1289582.99
684	483799.52	1289546.58
685	483784.57	1289489.12
686	483896.66	1289455.08
687	483911.87	1289449.38
688	483983.39	1289421.28
689	484013.57	1289407.75
19	484026.90	1289392.34

1074	484060.09	1289382.44
1075	484167.65	1289334.94
1076	484242.44	1289291.08
1077	484312.30	1289260.82
1078	484418.13	1289276.82
1079	484476.27	1289258.52
107	484508.65	1289277.94
333	484524.94	1289282.41
334	484403.36	1289356.77
335	484317.84	1289425.46
336	484270.71	1289481.34
337	484179.81	1289698.16
338	484144.79	1289768.86
339	484142.77	1289883.33
340	484168.36	1290055.71
341	484235.69	1290339.19
342	484249.16	1290426.06
343	484243.10	1290563.42
344	484226.27	1290688.66
345	484183.85	1290793.03
346	484132.00	1290876.53
347	484066.01	1290941.17
348	483997.33	1290990.33
349	483888.24	1291036.79
350	483741.45	1291095.37
351	483661.32	1291125.67
352	483577.83	1291187.62
353	483449.89	1291310.17
354	483355.62	1291374.81
355	483258.66	1291435.41
356	483091.67	1291501.40
357	482909.86	1291557.96
358	482701.12	1291632.03
359	482495.08	1291661.66
360	482352.33	1291672.43
361	482179.95	1291663.01
362	482097.80	1291660.31
363	481971.21	1291676.47
364	481899.83	1291698.02
365	481850.01	1291723.61
366	481709.95	1291772.09
367	481575.28	1291843.46
368	481545.65	1291877.13

369	481448.69	1291999.68
370	481400.21	1292088.56
371	481343.64	1292184.18
372	481297.86	1292291.92
373	481261.50	1292426.59
374	481248.03	1292458.91
375	481213.01	1292491.23
376	481161.84	1292518.16
377	481105.28	1292535.67
378	481051.41	1292537.02
379	481000.24	1292510.08
380	480946.37	1292464.30
381	480803.62	1292335.01
382	480623.16	1292217.85
383	480505.99	1292128.97
384	480429.23	1292053.55
385	480372.67	1292023.92
386	480343.04	1292009.11
387	480299.95	1292009.11
388	480240.69	1292019.88
8	480181.54	1292042.79
1971	480303.79	1291960.05
1970	480367.09	1291918.97
253	480444.18	1291862.56
1969	480491.66	1291790.36
1968	480497.04	1291724.38
1967	480798.70	1291484.66
1966	480946.84	1291347.30

Участок ЛШ-3

№ характерной точки	Координаты точек в местной системе координат Система координат МСК-36	
	X	Y
197	478151.61	1295074.60
9	478173.11	1295091.70
398	478033.44	1295385.30
399	477902.81	1295680.23
400	477882.61	1295822.98
401	477822.01	1295981.89
402	477757.37	1296097.71
403	477564.79	1296380.51
404	477448.97	1296637.74

405	477308.92	1296843.78
406	477145.96	1297125.24
407	476903.56	1297579.08
408	476855.08	1297672.00
409	476794.47	1297903.64
410	476756.77	1298115.07
411	476782.35	1298333.24
412	476787.74	1298399.23
413	476771.58	1298485.41
414	476712.33	1298598.54
415	476569.57	1298783.04
416	476331.21	1299003.90
417	476104.96	1299219.37
418	476005.31	1299290.74
419	475950.09	1299331.15
420	475912.38	1299344.61
421	475853.13	1299393.09
422	475776.37	1299407.91
423	475550.12	1299499.48
424	475331.95	1299516.99
425	475228.26	1299518.34
426	475133.99	1299496.79
427	475042.41	1299446.96
428	474961.61	1299367.51
429	474925.25	1299294.78
430	474923.90	1299168.19
431	475012.78	1298945.99
432	475055.88	1298760.14
433	475061.26	1298617.39
434	475038.37	1298463.87
435	474995.28	1298303.61
436	474954.88	1298220.11
437	474883.50	1298119.11
438	474795.96	1298055.82
236	474760.37	1298050.46
1972	474810.59	1297950.68
205	474811.43	1297832.10
1643	474819.96	1297836.63
1644	474851.91	1297854.43
1645	474854.68	1297855.06
1646	474872.85	1297865.12
204	474915.94	1297889.98
1647	474996.18	1297869.20

1648	475042.11	1297788.38
1649	475128.40	1297781.98
1650	475227.29	1297773.34
1651	475257.65	1297762.90
1652	475301.34	1297740.86
1653	475402.51	1297658.38
1654	475463.90	1297603.96
1655	475564.84	1297573.79
1656	475550.59	1297542.14
1657	475595.04	1297469.42
1658	475678.93	1297485.39
1659	475700.91	1297475.84
1660	475705.47	1297472.11
1661	475737.79	1297396.70
1662	475815.90	1297353.60
1663	476001.25	1297282.19
203	476023.26	1297266.65
201	476233.64	1297070.92
1608	476310.14	1297054.64
1609	476440.77	1296849.94
1610	476554.46	1296781.28
1611	476604.18	1296740.52
1612	476773.00	1296567.52
1613	476847.80	1296494.16
1614	476884.90	1296550.35
1615	476945.45	1296487.89
200	477031.82	1296561.40
1616	477158.97	1296669.62
1617	477219.03	1296549.90
1618	477234.30	1296535.23
199	477711.80	1295758.56
198	477804.21	1295819.61
1619	477901.51	1295597.54
1620	477977.43	1295449.64
1621	477992.32	1295402.10
1622	478089.22	1295230.36

Участок ЛШ-4

№ характерной точки	Координаты точек в местной системе координат Система координат МСК-36	
	X	Y
205	474811.43	1297832.10

1972	474810.59	1297950.68
236	474760.37	1298050.46
439	474720.55	1298020.80
440	474614.83	1297993.87
441	474492.28	1297995.21
442	474171.77	1298093.52
443	473998.04	1298169.61
444	473755.63	1298260.51
445	473287.65	1298439.63
446	473050.63	1298516.39
447	472960.40	1298528.51
448	472843.24	1298509.66
449	472727.42	1298488.11
450	472556.39	1298431.55
451	472402.87	1298366.90
452	472264.97	1298271.56
208	472247.65	1298259.50
1674	472256.27	1298244.42
1675	472308.40	1298185.87
1676	472459.91	1298179.13
1677	472618.14	1298138.73
1678	472773.81	1298200.65
1679	472801.01	1298208.70
1680	472846.15	1298226.63
1681	472886.39	1298220.56
1682	472971.05	1298208.58
1683	472992.23	1298213.52
1684	473066.80	1298231.13
1685	473251.96	1298262.64
1686	473339.82	1298306.18
1687	473529.43	1298313.38
1688	473555.51	1298304.50
1689	473598.05	1298269.10
1690	473621.79	1298220.40
1691	473579.81	1298083.48
207	473554.49	1298058.68
1692	473495.94	1298028.35
1693	473389.88	1298009.68
1694	473277.41	1297989.69
1695	473251.89	1297986.05
1696	473228.84	1297980.81
1697	473061.54	1297952.12
1698	473027.67	1297950.11

1699	472976.84	1297945.82
210	472795.12	1297879.77
1973	474793.10	1297522.72
237	475314.20	1297403.50
1631	475295.75	1297417.62
1632	475210.35	1297486.73
1633	475199.44	1297495.05
1634	475192.37	1297498.37
1635	475178.86	1297505.93
1636	475172.01	1297518.98
1637	475148.76	1297531.74
1638	475019.90	1297602.69
1639	474995.84	1297615.70
1640	474906.19	1297675.47
1641	474868.51	1297710.42
1642	474830.58	1297788.12

Участок ЛП-5

№ характерной точки	Координаты точек в местной системе координат Система координат МСК-36	
	X	Y
10	471046.83	1298083.18
459	470922.17	1298123.15
460	470825.88	1298191.83
461	470751.81	1298288.12
462	470732.28	1298360.84
463	470730.93	1298482.72
464	470778.07	1298632.21
465	470850.79	1298854.41
466	470864.93	1298960.80
467	470848.77	1299094.13
468	470796.25	1299219.37
469	470736.99	1299271.89
470	470618.48	1299331.15
471	470522.87	1299347.31
472	470432.64	1299345.96
473	470338.37	1299317.68
474	470226.59	1299277.28
475	470230.63	1299232.84
476	470191.58	1299208.60
477	470093.27	1299218.02
478	469973.41	1299271.89

479	469811.81	1299382.32
480	469712.15	1299421.37
481	469600.38	1299422.72
482	469444.16	1299370.20
483	469174.82	1299266.50
484	469073.81	1299203.21
485	468987.62	1299161.46
486	468905.48	1299149.34
487	468840.83	1299104.90
488	468791.01	1299084.70
489	468734.44	1299053.72
490	468527.05	1298945.99
491	468360.06	1298774.96
492	468151.32	1298523.12
493	468100.15	1298469.25
494	467984.33	1298383.07
495	467791.75	1298311.69
496	467557.42	1298230.89
497	467438.91	1298209.34
498	467320.40	1298193.18
499	467247.68	1298194.53
500	467042.98	1298238.97
501	466668.60	1298372.29
502	466533.93	1298436.93
503	466446.39	1298473.29
504	466366.94	1298486.76
505	466290.17	1298488.11
506	466179.74	1298471.95
507	466139.34	1298453.09
508	466082.78	1298404.61
509	466026.22	1298362.86
510	465946.76	1298264.55
511	465834.99	1298116.42
512	465673.38	1297981.75
513	465615.47	1297962.89
514	465565.65	1297950.77
238	465511.85	1297949.75
1991	465574.20	1297888.25
1990	465706.18	1297808.79
1989	465885.29	1297792.63
1988	466178.87	1297632.37
1987	466208.50	1297651.23
1986	466246.21	1297621.60

1985	466244.86	1297591.97
1984	466274.49	1297567.73
1983	466327.01	1297571.77
1982	466344.52	1297534.06
1981	466348.56	1297508.48
1980	466394.35	1297508.48
1979	466471.11	1297447.87
1978	466679.85	1297342.83
86	466761.74	1297310.42
969	466813.33	1297313.73
970	466849.74	1297343.34
85	466860.79	1297378.06
971	466973.20	1297338.94
972	467052.59	1297276.16
973	467110.92	1297258.30
974	467231.82	1297245.44
975	467307.89	1297217.38
976	467372.95	1297181.73
977	467457.50	1297173.16
978	467556.47	1297174.30
979	467589.42	1297174.70
980	467646.07	1297166.98
981	467707.77	1297107.32
982	467819.14	1296981.26
983	467917.13	1296915.90
84	467960.20	1296896.28
1888	468187.54	1296792.74
1889	468346.42	1296723.06
1890	468440.20	1296669.58
1891	468508.67	1296651.70
1892	468547.58	1296661.82
1893	468596.68	1296692.26
1894	468651.78	1296778.60
224	468674.82	1296796.16
1895	468818.41	1296754.32
223	468878.81	1296761.37
1896	468872.28	1296599.45
1897	468845.35	1296503.83
1898	468790.13	1296172.54
222	468837.90	1296021.55
1899	469012.34	1296180.62
1900	469029.85	1296291.05
1901	468996.18	1296354.35

1902	469013.69	1296497.10
221	469122.12	1296786.58
1903	469168.49	1296785.58
1904	469255.61	1296764.67
1905	469284.38	1296762.70
1906	469369.76	1296770.80
1907	469397.08	1296773.56
1908	469503.62	1296760.72
1909	469587.41	1296761.43
1910	469600.98	1296761.54
1911	469637.53	1296776.48
1912	469690.40	1296816.69
1913	469754.09	1296923.80
1914	469775.07	1296992.30
1915	469768.83	1297047.46
1916	469708.89	1297152.30
1917	469698.56	1297221.92
1918	469722.52	1297336.17
1919	469739.53	1297343.66
1920	469772.07	1297386.63
1921	469798.29	1297383.02
1922	469829.38	1297448.85
220	469875.51	1297485.70
1923	469967.30	1297432.34
1924	469969.11	1297428.66
1925	469974.13	1297418.78
219	469998.83	1297370.13
1977	470123.37	1297462.01
1976	470604.82	1297711.15
1975	470853.96	1297839.09
1974	470951.60	1297849.19
209	471042.33	1297770.87

Участок ЛСв-1

№ характерной точки	Координаты точек в местной системе координат Система координат МСК-36	
	X	Y
103	484541.57	1287552.42
1036	484692.29	1287727.70
1037	484727.61	1287782.10
102	484854.71	1287842.50
1038	484681.69	1288015.75

101	484572.99	1287905.66
1039	484534.46	1287967.16
1040	484498.69	1287931.83
1041	484373.86	1288083.17
1042	484421.58	1288138.76
100	484350.43	1288248.30
1043	484403.29	1288329.03
1044	484369.80	1288395.54
1045	484432.12	1288426.29
1046	484492.72	1288424.95
1047	484549.28	1288458.40
1048	484571.31	1288489.58
1049	484584.29	1288509.79
1050	484646.24	1288543.46
1051	484582.95	1288620.22
112	484610.02	1288680.58
1053	484612.93	1288688.33
1054	484565.87	1288731.87
1055	484541.20	1288719.88
1056	484436.16	1288833.00
111	484459.38	1288947.28
1057	484375.55	1288951.51
1058	484279.94	1288897.64
1059	484240.46	1288893.28
1060	484220.25	1288890.12
1061	484183.67	1288889.37
110	484174.38	1288924.19
1062	484188.53	1288957.26
1063	484196.55	1288973.09
1064	484203.50	1288975.80
1065	484211.56	1288986.29
1066	484213.86	1288992.42
1067	484214.66	1288998.22
1068	484215.74	1289000.43
1069	484232.29	1289021.91
109	484241.84	1289111.07
108	484144.42	1289132.61
1070	484139.88	1289094.26
1071	484092.75	1289109.07
1072	484086.01	1289055.21
1073	484030.80	1289060.59
41	483958.96	1289099.29
621	483936.22	1289081.05

622	483868.13	1288998.28
623	483772.07	1288919.27
40	483724.82	1288870.68
624	483733.84	1288856.36
625	483743.37	1288849.58
626	483753.58	1288837.55
627	483780.11	1288794.29
39	483874.66	1288647.79
38	483788.42	1288582.71
37	483644.48	1288737.53
628	483549.17	1288670.80
629	483431.46	1288512.72
36	483297.22	1288333.56
630	483178.01	1288408.02
35	483160.14	1288427.88
631	483150.11	1288311.48
632	483043.15	1288056.92
34	483033.74	1287994.33
1111	483046.10	1287994.37
1112	483051.36	1287993.27
1113	483054.56	1287991.07
1114	483112.03	1287976.51
122	483300.08	1287980.90
121	483300.08	1287841.42
120	483052.76	1287848.60
1115	483062.52	1287699.07
1116	483120.42	1287627.70
1117	483209.31	1287571.14
1118	483292.80	1287479.56
1119	483361.48	1287331.42
246	483367.90	1287224.94
1120	483335.86	1287176.68
245	483580.39	1286909.03
244	483705.75	1287372.64
1996	483734.52	1287315.26
1995	483791.08	1287282.94
1994	483840.91	1287220.99
1993	483958.08	1287181.94
1992	484263.78	1287181.94

Участок ЛСв-2

№	Координаты точек в местной системе координат
---	--

характерной точки	Система координат МСК-36	
	X	Y
116	482734.24	1287032.32
115	482754.37	1287214.88
114	482560.94	1287334.41
113	482551.21	1287427.22
1126	482778.36	1287490.33
1127	482847.04	1287699.07
32	482947.71	1287740.94
641	482926.50	1287761.02
642	482878.02	1287872.80
643	482863.20	1287918.59
644	482786.43	1287911.05
645	482784.80	1287905.04
646	482775.11	1287872.81
647	482759.51	1287841.82
648	482680.05	1287887.61
649	482673.32	1287832.40
650	482618.10	1287871.45
31	482587.21	1287755.27
651	482510.24	1287779.73
30	482463.94	1287797.48
652	482478.05	1287876.84
653	482562.89	1287878.19
654	482570.97	1287914.55
655	482483.43	1287930.71
29	482435.74	1287990.44
28	482226.38	1287872.58
656	482199.71	1287884.08
657	482182.55	1287891.47
658	482151.13	1287914.57
27	482121.56	1287963.63
659	482432.26	1288160.99
660	482636.96	1288146.18
661	482733.92	1288302.40
662	482701.60	1288391.28
663	482711.16	1288395.39
664	482748.20	1288464.62
26	482766.14	1288484.84
25	482811.94	1288510.94
24	482644.64	1288507.79
665	482635.61	1288554.23
666	482685.44	1288571.74

667	482702.95	1288647.15
668	482651.77	1288682.17
669	482659.85	1288698.33
23	482627.21	1288712.15
670	482623.49	1288760.28
671	482690.83	1288788.56
22	482810.50	1288769.14
672	482871.20	1288759.46
673	482939.56	1288835.26
674	482993.64	1288922.68
21	483080.30	1288948.04
89	483158.42	1289048.34
50	483160.57	1289330.96
49	482958.72	1289146.77
129	482999.46	1289088.58
1128	482808.57	1288952.22
1129	482705.15	1288942.51
128	482681.21	1288957.52
1130	482661.58	1288945.04
1131	482628.54	1288922.71
1132	482574.22	1288882.63
1133	482499.54	1288812.91
127	482469.91	1288785.64
1134	482507.67	1288703.72
1135	482507.67	1288559.62
1136	482429.76	1288448.40
1137	482445.76	1288436.41
1138	482461.76	1288424.41
1139	482477.76	1288412.41
1140	482493.76	1288400.41
1141	482509.77	1288388.42
1142	482385.14	1288223.13
1143	482284.14	1288298.66
1144	482172.15	1288212.36
126	482026.62	1288084.47
1145	482018.83	1288090.61
1146	481883.01	1288206.25
125	481876.74	1288211.18
1147	481880.28	1288216.03
1148	481916.16	1288265.05
1149	481961.15	1288320.40
1150	482006.27	1288367.98
1151	482045.09	1288406.32

1152	482152.12	1288504.26
1153	482253.45	1288597.21
1154	482316.85	1288655.68
1155	482368.30	1288710.28
1156	482344.41	1288736.50
1157	482354.67	1288765.40
1158	482363.04	1288776.40
1159	482397.32	1288784.34
1160	482421.24	1288757.72
124	482441.96	1288774.61
1161	482449.02	1288792.55
1162	482459.03	1288822.73
1163	482479.59	1288876.40
1164	482482.97	1288884.03
1165	482469.99	1288890.45
1166	482442.73	1288900.89
1167	482447.05	1288946.52
1168	482446.65	1289047.60
1169	482449.68	1289069.94
1170	482459.70	1289091.40
1171	482513.53	1289152.77
1172	482539.39	1289181.57
1173	482554.63	1289198.89
1174	482555.57	1289232.24
123	482567.45	1289249.61
48	482635.59	1289231.70
696	482656.45	1289356.07
697	482639.94	1289360.05
698	482625.63	1289363.49
699	482623.71	1289367.17
700	482610.00	1289393.38
47	482593.46	1289427.74
46	482635.87	1289602.01
57	482486.51	1289568.30
725	482502.91	1289522.80
56	482353.27	1289026.95
55	482291.26	1289054.15
726	482274.56	1289265.68
54	482347.18	1289464.28
53	482164.42	1289421.48
1191	482160.17	1289360.69
1192	482145.98	1289305.10
1193	482114.46	1289307.70

1194	482097.69	1289306.63
1195	482071.53	1289301.75
1196	482025.78	1289290.75
1197	481934.65	1289187.18
1198	481849.13	1289021.54
1199	481845.77	1288994.60
1200	481813.45	1288923.23
1201	481811.43	1288883.50
1202	481757.56	1288827.61
1203	481729.28	1288822.90
1204	481711.10	1288705.06
142	481685.59	1288682.14
141	481614.76	1288687.27
1205	481653.86	1288833.67
1206	481728.60	1288880.13
140	481724.40	1288963.12
1207	481638.12	1288941.78
139	481633.71	1289035.97
138	481702.49	1289053.51
1208	481648.48	1289107.73
1209	481555.55	1289078.77
1210	481528.62	1289083.49
1211	481486.20	1289074.06
1212	481367.01	1289106.38
137	481348.64	1289205.88
1213	481425.91	1289215.10
1214	481542.39	1289219.85
1215	481640.55	1289220.30
1216	481786.78	1289265.07
136	481855.67	1289375.18
1217	481780.45	1289362.84
1218	481704.75	1289398.82
1219	481677.65	1289435.15
135	481678.78	1289492.65
1220	481839.71	1289511.74
1221	481893.58	1289558.87
1222	481912.43	1289548.10
134	481927.50	1289589.80
1223	481920.51	1289630.25
1224	481764.29	1289653.14
1225	481709.08	1289731.25
1226	481729.28	1289801.28
133	481835.48	1289860.11

1227	481862.60	1289775.69
1228	481908.39	1289742.03
1229	481985.15	1289752.80
1230	481983.81	1289778.39
1231	482051.14	1289795.89
1232	482051.14	1289840.34
1233	482177.73	1289793.20
1234	482238.33	1289822.83
1235	482236.99	1289876.70
132	482284.19	1289944.37
1236	482277.39	1290001.94
1237	482192.54	1289968.27
1238	482164.26	1290042.34
1239	481841.05	1290273.97
131	481749.02	1290379.75
1249	481786.36	1290219.83
159	481885.85	1290054.24
1250	481796.61	1289956.15
1251	481715.81	1289985.78
1252	481645.78	1289952.11
158	481494.12	1289961.32
1253	481475.34	1290054.39
1254	481446.90	1290071.60
1255	481399.65	1290087.96
1256	481328.61	1290087.54
1257	481340.08	1290032.43
157	481340.47	1289964.68
1258	481160.97	1289875.35
1259	480906.44	1289820.13
1260	480891.63	1289779.73
1261	480849.88	1289766.27
1262	480826.99	1289779.73
1263	480747.53	1289708.36
1264	480711.17	1289632.94
156	480670.91	1289604.45
155	480698.35	1289560.94
1265	480772.69	1289579.14
1266	480791.11	1289582.81
1267	480977.75	1289622.93
154	481045.65	1289637.04
153	481091.81	1289533.19
2021	481113.96	1289483.36
2020	481074.87	1289454.81

2019	481108.10	1289367.39
2018	481066.14	1289289.74
2017	481069.43	1289275.32
2016	481179.46	1289289.92
304	481189.72	1289305.94
2015	481232.28	1289291.49
252	481260.29	1289236.94
2014	481236.13	1289165.10
2013	481195.73	1289083.16
2012	481194.93	1289006.07
2011	481119.18	1288707.56
2010	481114.78	1288610.18
2009	481242.15	1288031.73
2008	481255.93	1287976.59
2007	481294.47	1287946.71
2006	481375.34	1287927.58
2005	481517.54	1287878.43
2004	481557.75	1287846.84
2003	481588.35	1287784.82
2002	481596.54	1287751.14
2001	481657.15	1287534.57
2000	481662.34	1287511.64
1999	481665.28	1287513.41
1998	481686.08	1287491.74
1997	481715.00	1287459.64
162	481865.62	1287374.77
161	481909.61	1287509.37
1183	482000.23	1287499.27
1184	482138.35	1287502.76
1185	482203.63	1287474.93
1186	482238.53	1287444.06
1187	482286.74	1287409.49
1188	482283.40	1287253.04
1189	482278.41	1287231.82
1190	482275.46	1287209.90
160	482383.32	1287089.68
248	482434.53	1287021.11

Участок ЛСв-3

№ характерной точки	Координаты точек в местной системе координат Система координат МСК-36	
	X	Y

60	481018.55	1291272.49
1966	480946.84	1291347.30
1967	480798.70	1291484.66
1968	480497.04	1291724.38
1969	480491.66	1291790.36
253	480444.18	1291862.56
2026	480420.28	1291817.30
2025	480359.68	1291675.89
2024	480284.26	1291587.01
2023	480245.21	1291582.97
2022	480078.22	1291372.89
144	479927.46	1291276.01
1324	479952.89	1291236.45
1325	480141.83	1291091.21
143	480184.63	1291096.17
1326	480210.19	1291104.89
1327	480195.38	1291147.99
1328	480205.08	1291190.18
1329	480226.91	1291222.02
1330	480340.66	1291246.27
1331	480368.77	1291229.01
1332	480387.17	1291243.71
1333	480391.80	1291253.76
1334	480418.03	1291280.11
1335	480443.16	1291281.22
1336	480471.46	1291240.91
1337	480534.75	1291239.56
1338	480575.15	1291250.34
1339	480654.61	1291255.72
1340	480653.26	1291192.43
62	480696.32	1291147.77
790	480799.19	1291123.84
61	480919.97	1291081.84
791	480947.49	1291110.77
792	480932.06	1291159.47
793	480968.29	1291189.75
794	480974.75	1291218.12

Участок ЛСв-4

№ характерной точки	Координаты точек в местной системе координат Система координат МСК-36	
	X	Y

73	479993.80	1292026.50
812	479956.14	1292100.86
813	479898.08	1292145.24
814	479857.45	1292176.34
815	479855.54	1292169.46
816	479807.76	1292185.94
817	479738.31	1292197.70
72	479611.65	1292278.00
818	479593.40	1292346.55
819	479628.94	1292370.26
820	479654.97	1292357.74
821	479770.35	1292338.47
822	479832.77	1292316.64
823	479834.61	1292320.47
824	479836.85	1292342.40
825	479830.14	1292370.71
826	479816.18	1292395.07
827	479788.73	1292435.69
828	479765.87	1292461.93
829	479756.52	1292470.02
71	479681.23	1292465.54
830	479671.86	1292473.98
831	479645.73	1292483.69
832	479602.28	1292497.65
833	479573.76	1292521.20
834	479559.19	1292545.01
835	479501.00	1292575.76
836	479482.36	1292630.49
837	479460.30	1292743.40
838	479440.58	1292763.05
839	479434.64	1292765.75
840	479162.43	1292894.29
841	479149.69	1292916.88
842	479128.77	1292968.46
843	479173.77	1293000.00
844	479218.69	1293032.87
845	479196.01	1293204.46
846	479152.40	1293268.38
847	479146.28	1293281.28
848	479123.66	1293313.49
849	479040.43	1293273.09
850	478954.24	1293359.95
851	479029.12	1293395.37

852	479038.71	1293447.56
853	479022.49	1293477.18
854	478972.32	1293555.94
855	478957.10	1293571.42
856	478938.48	1293616.49
857	478918.45	1293673.89
858	478870.42	1293781.31
859	478850.09	1293804.26
860	478809.87	1293825.80
861	478813.11	1293889.34
862	478733.65	1293957.48
863	478720.86	1293997.97
864	478708.23	1293989.53
865	478646.01	1293947.93
866	478633.27	1293963.64
867	478623.39	1294018.85
868	478570.36	1294001.64
869	478560.17	1293999.60
870	478528.30	1294018.34
871	478553.87	1294054.78
872	478546.46	1294126.36
873	478540.53	1294140.10
874	478530.60	1294148.78
875	478497.83	1294177.68
876	478500.49	1294197.32
70	478432.32	1294181.20
877	478418.04	1294222.81
1386	478414.94	1294069.36
1387	478285.42	1293930.28
1388	478188.89	1293977.65
1389	478177.52	1293947.72
1390	478203.96	1293919.28
1391	478221.25	1293883.12
1392	478222.58	1293835.23
1393	478254.26	1293792.90
1394	478264.76	1293725.87
1395	478224.19	1293721.36
1396	478126.35	1293710.59
1397	478129.80	1293697.79
1398	478107.08	1293671.03
1399	478102.58	1293618.35
178	478104.70	1293568.88
177	477797.36	1293662.71

1400	477729.56	1293522.23
1401	477648.76	1293520.88
1402	477590.85	1293574.75
1403	477581.43	1293605.72
176	477546.20	1293651.26
175	477649.84	1293871.44
82	477459.42	1294033.13
905	477425.21	1294101.31
179	477358.65	1294175.90
1480	477268.48	1294101.47
1481	477224.93	1294060.19
1482	477181.38	1294018.92
1483	477180.55	1294018.15
1484	477165.77	1294004.66
1485	477053.65	1293909.08
1486	476984.84	1293809.08
1487	476969.89	1293815.09
1488	476936.63	1293823.79
1489	476915.12	1293839.07
1490	476893.65	1293815.05
1491	476892.39	1293813.45
1492	476880.09	1293796.19
1493	476876.66	1293791.39
1494	476874.18	1293792.77
1495	476869.09	1293785.96
1496	476865.20	1293778.22
1497	476854.91	1293763.64
1498	476844.05	1293740.05
1499	476835.57	1293719.71
1500	476826.46	1293699.69
1501	476824.04	1293685.40
2057	476832.84	1293639.05
1502	476834.13	1293631.69
196	476832.84	1293625.55
1503	476847.84	1293563.45
1504	476902.16	1293424.05
1505	476926.44	1293366.23
1506	476954.14	1293313.66
1507	476963.37	1293295.37
1508	476970.72	1293280.80
1509	476993.62	1293250.12
1510	477073.20	1293161.87
1511	477116.86	1293104.34

1512	477201.65	1292960.65
1513	477347.10	1292936.41
1514	477350.80	1292924.90
1515	477369.07	1292891.17
1516	477397.86	1292874.57
1517	477458.88	1292832.71
1518	477607.01	1292816.55
1519	477653.72	1292798.19
195	477658.80	1292794.15
1520	477684.01	1292589.64
194	477663.63	1292557.14
1521	477555.56	1292634.58
1522	477549.88	1292645.48
1523	477545.33	1292653.96
1524	477528.89	1292680.52
1525	477521.76	1292693.71
1526	477516.76	1292704.86
1527	477491.13	1292707.90
1528	477474.80	1292711.18
1529	477455.12	1292713.02
1530	477415.25	1292716.19
1531	477429.05	1292690.01
1532	477442.85	1292663.84
1533	477466.79	1292556.23
1534	477476.44	1292508.43
192	477527.94	1292319.92
1535	477438.07	1292303.79
1536	477450.41	1292234.69
1537	477455.24	1292214.83
1538	477464.26	1292121.65
1539	477497.93	1292079.91
1540	477497.86	1292006.82
1541	477584.12	1291789.02
1542	477581.59	1291768.47
1543	477566.61	1291721.68
1544	477615.09	1291572.20
1545	477709.77	1291455.82
191	477706.65	1291410.66
2056	477779.39	1291415.98
2055	477803.63	1291481.30
2054	477706.00	1291667.81
2053	477749.09	1291803.83
2052	477818.45	1291768.14

2051	477860.87	1291766.80
2050	477932.92	1291813.93
2049	478293.83	1291813.26
2048	478292.49	1291611.25
2047	478407.63	1291463.79
2046	478487.08	1291420.69
2045	478581.35	1291281.31
2044	478685.72	1291271.21
2043	478715.35	1291237.54
2042	478854.74	1291221.38
2041	478984.69	1291219.36
2040	479064.15	1291295.45
2039	479068.86	1291242.26
2038	479313.29	1291333.16
2037	479419.01	1291285.35
2036	479439.21	1291308.92
2035	479433.15	1291360.09
2034	479411.60	1291400.49
272	479403.42	1291568.25
2033	479342.92	1291644.92
2032	479030.48	1291666.47
2031	478406.96	1292625.32
298	477623.73	1293306.45
297	477645.70	1293348.88
2030	478483.04	1292681.21
2029	479062.13	1291755.35
273	479486.29	1291735.57
2028	479566.45	1291878.84
2027	479823.99	1291939.16

Участок ЛСв-5

№ характерной точки	Координаты точек в местной системе координат Система координат МСК-36	
	X	Y
75	477887.76	1294792.60
1550	477786.12	1294924.15
1551	477817.10	1294948.39
1552	477794.21	1294990.14
1553	477806.31	1295000.37
1554	477797.20	1295011.18
1555	477807.68	1295021.41
1556	477791.97	1295045.58

1557	477806.49	1295059.73
1558	477809.01	1295059.76
1559	477796.00	1295081.58
1560	477753.80	1295165.21
1561	477687.82	1295177.33
1562	477676.99	1295192.97
1563	477671.65	1295260.82
1564	477650.11	1295274.29
1565	477619.13	1295317.39
1566	477646.07	1295332.20
1567	477606.52	1295398.61
1568	477594.61	1295422.70
1569	477523.75	1295496.43
1570	477483.12	1295542.29
1571	477445.11	1295593.88
1572	477436.25	1295609.42
1573	477366.15	1295666.83
1574	477352.66	1295692.29
1575	477275.72	1295808.93
1576	477236.67	1295779.31
1577	477209.74	1295817.01
1578	477264.95	1295864.15
1579	477216.47	1295918.02
1580	477100.65	1295838.56
1581	477097.65	1295844.02
1582	477084.87	1295858.22
1583	477080.45	1295865.49
1584	477132.97	1295922.06
1585	477143.75	1295963.80
1586	476881.77	1296282.83
1587	476872.93	1296292.28
1588	476841.81	1296324.44
1589	476841.74	1296324.48
1590	476827.78	1296332.24
1591	476712.80	1296408.22
1592	476594.29	1296454.00
1593	476590.74	1296462.63
1594	476551.72	1296493.89
1595	476582.97	1296532.91
1596	476584.72	1296547.79
1597	476587.04	1296550.71
1598	476527.96	1296587.42
1599	476499.11	1296601.68

1600	476464.97	1296630.53
1601	476424.36	1296677.55
1602	476405.33	1296697.40
1603	476394.75	1296705.86
1604	476370.51	1296721.89
1605	476353.42	1296741.26
1606	476296.96	1296800.68
1607	476210.48	1296914.58
202	476185.25	1296993.41
201	476233.64	1297070.92
203	476023.26	1297266.65
1623	475942.49	1297138.13
1624	475947.87	1297091.00
1625	475984.96	1297033.36
1626	475984.14	1296896.64
206	475881.27	1296722.40
2065	475925.93	1296672.12
2064	475907.85	1296582.69
275	475911.25	1296538.47
276	476141.49	1296445.38
2063	476683.78	1295901.45
299	477064.41	1295570.94
277	476983.20	1295527.18
2062	476996.96	1295284.39
2061	476834.68	1295223.12
2060	476689.91	1295035.92
2059	476375.45	1294817.08
2058	476247.51	1294656.83
184	476114.15	1294650.93
1455	476100.10	1294580.67
1456	476125.13	1294532.22
1457	476303.94	1294451.54
1458	476342.51	1294403.86
1459	476338.09	1294377.62
1460	476353.92	1294343.62
1461	476341.91	1294320.82
1462	476292.09	1294336.35
1463	476325.29	1294248.03
1464	476361.69	1294134.26
1465	476371.95	1294121.94
1466	476370.96	1294076.71
1467	476328.67	1294081.00
1468	476321.41	1294064.14

183	476370.33	1293926.58
1469	476527.80	1293936.70
182	476650.76	1293954.74
1470	476677.69	1294006.24
1471	476699.63	1294040.29
1472	476777.44	1294149.79
1473	476801.78	1294177.58
181	476988.97	1294352.36
1474	476961.94	1294443.79
1475	476960.59	1294464.92
1476	476850.92	1294608.64
1477	476851.91	1294670.52
1478	476929.01	1294717.14
1479	476974.30	1294712.39
81	477117.63	1294699.27
916	477110.77	1294735.94
80	477007.04	1294900.08
917	477049.48	1294933.57
918	477149.74	1294956.76
919	477166.82	1294971.47
920	477186.84	1295037.27
921	477250.14	1295077.67
922	477291.88	1295065.55
79	477324.85	1295123.99
923	477346.28	1294888.83
924	477378.39	1294766.61
925	477502.96	1294675.22
926	477552.88	1294675.56
927	477623.90	1294666.06
928	477683.41	1294703.01
929	477746.98	1294717.05
930	477786.88	1294735.47
931	477837.74	1294746.20
932	477873.45	1294770.57

Участок ЛСв-6

№ характерной точки	Координаты точек в местной системе координат Система координат МСК-36	
	X	Y
226	465808.76	1294330.04
1858	465897.41	1294373.35
1859	466092.10	1294496.70

1860	466115.64	1294532.07
1861	466149.28	1294583.95
1862	466165.02	1294598.51
1863	466239.47	1294724.84
1864	466541.87	1295049.69
1865	466567.37	1295069.51
1866	467032.34	1295493.45
1867	467050.66	1295509.84
1868	467099.80	1295568.26
1869	467145.49	1295580.90
1870	467139.63	1295619.02
1871	467170.95	1295640.16
1872	467285.48	1295720.19
1873	467303.52	1295731.16
1874	467379.21	1295789.01
1875	467460.47	1295838.88
1876	467685.80	1296081.74
1877	467780.78	1296021.04
1878	467868.99	1296133.49
1879	467954.85	1296146.79
225	468015.25	1296219.86
1880	467960.54	1296341.90
1881	467928.18	1296380.18
1882	467910.56	1296500.80
1883	467885.33	1296593.18
1884	467883.13	1296625.04
1885	467873.31	1296640.97
1886	467844.37	1296687.92
1887	467877.37	1296746.18
83	467883.42	1296749.87
949	467823.20	1296817.62
950	467770.68	1296761.05
951	467704.69	1296849.94
88	467482.70	1297006.47
87	467539.41	1297100.20
952	467451.49	1297128.70
953	467390.89	1297135.98
954	467284.02	1297167.58
955	467262.51	1297176.45
956	467254.66	1297177.99
957	467238.62	1297180.07
958	467241.41	1297155.37
959	467198.31	1297170.72

960	467083.49	1297193.71
961	467049.77	1297144.46
962	467028.24	1297143.60
963	466989.45	1297134.32
964	466970.77	1297130.47
965	466915.90	1297141.94
966	466843.52	1297149.34
967	466860.56	1297228.11
968	466753.23	1297274.84
86	466761.74	1297310.42
1978	466679.85	1297342.83
1979	466471.11	1297447.87
1980	466394.35	1297508.48
1981	466348.56	1297508.48
1982	466344.52	1297534.06
1983	466327.01	1297571.77
1984	466274.49	1297567.73
1985	466244.86	1297591.97
1986	466246.21	1297621.60
1987	466208.50	1297651.23
1988	466178.87	1297632.37
1989	465885.29	1297792.63
1990	465706.18	1297808.79
1991	465574.20	1297888.25
238	465511.85	1297949.75
515	465420.20	1298003.29
516	465288.22	1298085.44
517	465195.30	1298142.00
11	464954.24	1298333.24
518	464479.39	1297930.63
292	464509.02	1297911.78
2084	464985.69	1297583.89
2083	465304.86	1297453.26
2082	465834.12	1297398.05
2081	466309.50	1296840.51
2080	466616.55	1296750.28
293	467116.55	1296673.36
294	467101.80	1296598.87
2079	466612.51	1296670.82
2078	466270.45	1296775.87
2077	465778.90	1297330.71
2076	465233.49	1297398.05
2075	464957.41	1297527.33

295	464468.66	1297852.29
522	464437.69	1297875.18
523	464580.53	1296064.04
524	464943.47	1294823.05
525	464884.21	1294844.60
526	464587.94	1294872.20
527	464240.49	1294403.55
528	464239.14	1294316.02
529	464177.19	1294159.80
530	464164.40	1294131.52
531	464134.10	1294068.89
532	464097.74	1293924.12
533	464132.75	1293841.97
534	464338.80	1293735.59
535	464367.08	1293730.20
536	464392.67	1293743.67
537	464434.41	1293755.79
538	464484.24	1293730.20
539	464512.52	1293728.85
290	464668.34	1293573.28
2074	464675.95	1293718.85
2073	464698.84	1293796.96
2072	464785.03	1293814.46
2071	464899.50	1293765.98
2070	465062.45	1293854.86
2069	465294.09	1293927.59
2068	465463.77	1294042.06
2067	465474.55	1294104.00
2066	465725.03	1294167.30

Участок ЛС-1

№ характерной точки	Координаты точек в местной системе координат Система координат МСК-36	
	X	Y
239	487004.51	1286780.87
305	487063.31	1287950.37
306	487083.24	1288003.97
307	487078.39	1288185.23
308	486999.61	1288437.07
309	486968.63	1288439.76
2	486847.88	1288523.86
2100	486918.98	1288146.94

2099	486966.34	1287994.97
2098	486962.99	1287703.64
240	486976.20	1287563.78
241	486797.20	1287445.81
2097	486761.79	1287445.28
2096	486771.12	1287634.34
2095	486721.87	1288250.77
2094	486698.79	1288302.89
97	486671.08	1288526.36
96	486564.55	1288513.12
988	486599.52	1288439.60
95	486604.88	1288366.76
2093	486625.90	1287987.27
2092	486597.62	1287866.07
2091	486586.84	1287746.21
2090	486499.31	1287607.50
2089	486341.74	1287467.44
2088	486285.18	1287220.99
2087	486157.24	1286988.01
2086	486151.18	1286770.52
242	485984.93	1286587.43
2085	486803.89	1286706.60

Участок ЛС-2

№ характерной точки	Координаты точек в местной системе координат Система координат МСК-36	
	X	Y
94	486335.53	1288307.44
995	486336.36	1288367.04
996	486316.16	1288396.67
997	486263.63	1288426.29
998	486274.41	1288462.66
999	486281.14	1288635.03
1000	486297.82	1288704.87
1001	486219.19	1288777.78
1002	486165.33	1288886.87
1003	486161.28	1288963.63
93	486136.44	1288966.76
1004	486111.87	1288976.80
1005	486108.90	1288870.04
1006	486070.85	1288866.46
1007	486048.86	1288865.50

1008	485879.20	1288772.31
1009	485831.06	1288793.84
1010	485808.08	1288801.88
1011	485771.12	1288814.78
1012	485750.99	1288811.42
1013	485732.79	1288791.92
92	485529.79	1288788.34
1014	485475.41	1288634.73
91	485450.75	1288546.48
1015	485389.97	1288488.34
18	485267.10	1288443.28
1031	485255.76	1288347.28
106	485222.28	1288258.16
105	485295.63	1288201.12
1032	485295.96	1288119.01
243	485233.03	1287990.86
2118	485334.40	1287912.37
2117	485470.42	1288059.12
2116	485534.51	1287995.28
2115	485621.21	1287967.67
2114	485662.73	1287948.30
2113	485616.19	1287805.08
2112	485632.80	1287778.78
2111	485663.25	1287758.02
2110	485684.01	1287722.04
2109	485700.61	1287676.36
167	485639.60	1287551.71
1100	485679.01	1287567.18
1101	485756.01	1287553.91
166	485857.76	1287513.24
1102	485857.76	1287433.47
1103	485853.90	1287394.23
1104	485806.94	1287297.73
1105	485776.06	1287225.04
1106	485750.98	1287180.66
165	485805.66	1287175.51
2108	485851.97	1287201.88
2107	485881.54	1287235.32
2106	485905.29	1287289.61
2105	485915.01	1287345.34
2104	485933.03	1287470.14
2103	486002.50	1287656.05
2102	486014.72	1287712.66

2101	486325.59	1288227.06
------	-----------	------------

Участок ЛС-3

№ характерной точки	Координаты точек в местной системе координат Система координат МСК-36	
	X	Y
169	484988.96	1286459.45
168	485096.55	1286876.84
2161	485064.97	1286863.21
2160	484979.88	1286775.20
2159	484913.71	1286658.90
2158	484863.29	1286625.89
2157	484875.89	1286695.05
2156	484908.98	1286750.06
2155	484931.04	1286801.92
2154	484927.89	1286845.93
2153	484916.86	1286874.21
2152	484861.72	1286896.22
2151	484792.90	1286923.97
2150	484713.61	1286955.94
2149	484636.40	1287001.52
2148	484590.72	1287058.10
2147	484743.54	1287276.56
2146	484678.95	1287303.28
104	484749.52	1287373.02
103	484541.57	1287552.42
1992	484263.78	1287181.94
1993	483958.08	1287181.94
1994	483840.91	1287220.99
1995	483791.08	1287282.94
1996	483734.52	1287315.26
244	483705.75	1287372.64
245	483580.39	1286909.03
2145	483335.90	1287176.74
119	483295.99	1287116.62
1121	483211.46	1287238.97
1122	483076.85	1287388.45
1123	483055.16	1287413.24
118	482940.25	1287503.36
117	482872.46	1287024.77
1124	482766.04	1287028.75
116	482734.24	1287032.32

2144	482764.76	1286845.88
247	482800.79	1286714.70
2143	482538.13	1286567.10
2142	482461.05	1286624.48
2141	482486.64	1286747.93
2140	482374.70	1286878.36
248	482434.53	1287021.11
160	482383.32	1287089.68
1175	482353.16	1287044.46
163	482319.94	1286943.42
1176	482184.01	1287099.74
1177	482181.29	1287101.86
1178	482225.23	1287151.59
1179	482217.33	1287158.26
1180	482118.08	1287242.03
1181	482103.19	1287249.55
1182	481955.11	1287324.34
162	481865.62	1287374.77
1997	481715.00	1287459.64
1998	481686.08	1287491.74
1999	481665.28	1287513.41
2000	481662.34	1287511.64
2001	481657.15	1287534.57
2002	481596.54	1287751.14
2003	481588.35	1287784.82
2004	481557.75	1287846.84
2005	481517.54	1287878.43
2006	481375.34	1287927.58
2007	481294.47	1287946.71
2008	481255.93	1287976.59
2009	481242.15	1288031.73
249	481210.66	1288174.74
250	481127.67	1287570.53
302	481177.08	1287554.17
251	481200.22	1287624.54
2139	481542.09	1287510.54
2138	481621.54	1287439.16
2137	481884.15	1287117.30
2136	482199.00	1286839.68
2135	482174.38	1286804.56
2134	482193.54	1286786.73
2133	482721.96	1286360.84
2132	482755.55	1286342.84

2131	482970.08	1286345.74
2130	482991.07	1286344.85
2129	483448.49	1286325.21
2128	483454.76	1286324.94
2127	483472.97	1286320.80
2126	484045.45	1286333.67
2125	484051.47	1286333.73
2124	484223.24	1286336.26
2123	484253.54	1286336.71
2122	484360.84	1286354.01
2121	484364.72	1286354.64
2120	484393.47	1286359.27
2119	484985.15	1286454.78

Участок ЛС-4

№ характерной точки	Координаты точек в местной системе координат Система координат МСК-36	
	X	Y
303	481053.22	1287608.60
2216	481122.46	1288186.33
2215	481097.82	1288308.09
2214	481013.39	1288627.36
2213	481094.05	1288928.65
2212	481193.64	1289254.91
252	481260.29	1289236.94
2015	481232.28	1289291.49
304	481189.72	1289305.94
2016	481179.46	1289289.92
2017	481069.43	1289275.32
2018	481066.14	1289289.74
2019	481108.10	1289367.39
2020	481074.87	1289454.81
2021	481113.96	1289483.36
153	481091.81	1289533.19
1268	481056.79	1289518.04
1269	481019.87	1289468.21
1270	481011.05	1289452.64
1271	480994.76	1289453.05
1272	480808.67	1289448.36
1273	480613.96	1289356.38
152	480560.02	1289355.40
1274	480533.30	1289405.52

1275	480552.01	1289420.66
1276	480582.30	1289397.62
1277	480616.32	1289426.20
1278	480611.44	1289455.86
1279	480585.42	1289483.96
1280	480557.46	1289476.50
1281	480510.68	1289437.83
1282	480479.36	1289432.08
1283	480450.63	1289435.66
1284	480420.95	1289424.81
170	480390.76	1289462.25
1345	480371.34	1289466.60
1346	480295.11	1289323.95
1347	480266.60	1289233.52
1348	480242.48	1289169.30
1349	480207.37	1289134.96
1350	480195.06	1289088.45
1351	480213.99	1289040.90
1352	480169.79	1288940.74
1353	480231.74	1288897.64
1354	480266.76	1288803.37
1355	480386.61	1288655.23
1356	480321.97	1288551.54
1357	480439.13	1288371.08
174	480507.68	1288312.52
173	480458.77	1288167.04
1358	480317.96	1288150.72
1359	480187.09	1288135.56
1360	480056.21	1288120.40
1361	479785.56	1288086.40
1362	479657.44	1288067.14
1363	479585.98	1288019.14
172	479463.11	1287953.77
150	479432.37	1288028.45
1364	479373.49	1288176.52
254	479367.45	1288177.34
2723	479144.32	1288168.98
2724	478879.94	1288161.24
2725	478445.53	1288149.10
2208	478459.79	1288286.36
2207	478436.08	1288323.14
2206	478432.26	1288329.06
2205	478423.11	1288342.94

2204	478449.18	1288376.78
2203	478472.92	1288378.28
2202	478586.97	1288394.63
2201	478609.41	1288398.98
2200	478610.07	1288396.85
2199	478616.43	1288398.76
2198	478616.25	1288399.38
2197	478622.72	1288401.22
2196	478647.48	1288405.84
2195	478691.71	1288415.49
2194	478686.42	1288450.81
2193	478673.06	1288525.86
2192	478668.07	1288548.93
2191	478654.84	1288610.26
2190	478648.20	1288643.14
2189	478647.09	1288647.06
2188	478621.52	1288644.13
2187	478591.83	1288637.63
2186	478542.17	1288628.11
2185	478472.21	1288617.89
2184	478444.16	1288613.94
2183	478425.86	1288627.57
2182	478239.03	1288856.38
2181	478171.22	1288423.26
2180	478105.41	1288395.86
2179	478068.45	1288380.02
2178	478036.77	1288337.78
2177	478016.25	1288339.88
2176	477988.36	1288377.71
2175	477951.34	1288410.59
2174	477876.42	1288501.42
2173	477849.92	1288549.25
2172	477758.24	1288658.40
2171	477776.09	1288713.89
2170	477633.01	1288807.31
2169	477528.18	1288688.36
2168	477466.59	1288699.66
2167	477470.54	1288770.85
255	477349.99	1288714.73
2166	477327.81	1288619.77
2165	477276.33	1288225.23
2164	477255.06	1288074.24
2163	477240.84	1287972.69

2162	477234.65	1287881.53
266	477224.90	1287796.65
579	479809.55	1287742.17
580	480260.70	1287839.80
581	480455.97	1287802.77

Участок ЛС-5

№ характерной точки	Координаты точек в местной системе координат Система координат МСК-36	
	X	Y
266	477224.90	1287796.65
2162	477234.65	1287881.53
2163	477240.84	1287972.69
2164	477255.06	1288074.24
2165	477276.33	1288225.23
2166	477327.81	1288619.77
255	477349.99	1288714.73
2531	477350.94	1288726.64
2530	477352.52	1288759.95
2529	477359.36	1288809.72
2528	477362.69	1288828.35
2527	477362.78	1288915.83
2526	477419.71	1289055.92
2525	477476.34	1289056.22
2524	477512.99	1289166.19
2523	477446.19	1289362.47
2522	477296.60	1289341.78
2521	477316.71	1289522.70
2520	477397.70	1289530.98
2519	477397.11	1289653.36
2518	477428.45	1289647.45
2517	477451.07	1289741.37
2516	477407.76	1289763.33
2515	477406.68	1289875.32
2514	477492.84	1289936.02
2513	477500.39	1289981.08
2512	477389.52	1289959.98
2511	477391.33	1290082.57
2510	477284.79	1290120.08
267	477151.79	1290148.25
2509	476943.15	1289797.63
2508	476870.82	1289827.87

2507	476779.81	1289672.76
2506	476746.68	1289538.18
2505	476743.83	1289463.78
2504	476813.41	1289341.37
2503	476714.56	1289388.55
2502	476660.95	1289305.14
2501	476591.59	1289397.35
2500	476590.21	1289545.43
2499	476601.80	1289692.93
2498	476653.87	1289693.52
2497	476667.71	1289962.01
2496	476646.96	1289972.49
2495	476645.22	1289987.46
2494	476665.41	1290005.56
2493	476675.85	1290025.75
2492	476671.68	1290055.34
2491	476671.42	1290065.54
2490	476637.93	1290071.18
2489	476578.04	1290085.62
2488	476496.10	1289993.84
2487	476437.53	1289995.39
2486	476469.80	1289848.52
2485	476475.34	1289795.93
2484	476473.95	1289722.58
2483	476443.51	1289640.93
2482	476406.14	1289588.34
2481	476389.02	1289577.40
2480	476386.23	1289546.07
2479	476366.04	1289527.27
2478	476320.75	1289528.16
2477	476175.28	1289598.98
2476	476128.64	1289600.37
2475	475989.56	1289373.82
2474	475924.51	1289227.12
2473	475867.56	1289191.70
2472	475758.26	1289267.59
2471	475637.34	1289382.63
2470	475260.12	1290349.94
2469	475208.26	1290530.49
2468	475126.89	1290729.98
2467	474933.20	1291299.38
2466	474923.15	1291294.73
2465	474884.73	1291417.05

2464	474948.81	1291458.09
2463	474865.77	1291639.40
2462	474685.65	1291744.56
2461	474634.94	1291796.88
300	474609.18	1291851.88
212	474552.84	1291853.62
1700	474468.27	1291786.50
1701	474475.90	1291772.10
216	474447.98	1291761.02
268	474408.99	1291550.08
2460	474574.53	1290972.87
2459	474650.24	1291033.22
2458	474672.23	1291004.14
2457	474630.43	1290930.90
2456	474676.90	1290856.54
2455	474673.26	1290772.10
2454	474865.39	1290293.76
2453	474908.50	1290233.91
2452	474930.38	1290166.46
2451	474988.34	1289958.12
2450	475101.95	1289621.64
2449	475190.67	1289484.88
269	475338.34	1289004.13
2448	475284.62	1288795.97
2447	475345.22	1288556.93
2446	475301.45	1288439.09
2445	475237.49	1288439.09
2444	475170.15	1288378.49
2443	475008.42	1288141.64
2442	474899.88	1288145.62
2441	474823.30	1288295.77
2440	474708.01	1288371.85
2439	474559.67	1288288.26
2438	474513.63	1288220.25
2437	474456.69	1288294.21
2436	474454.96	1288338.12
2435	474431.66	1288412.95
2434	474453.01	1288490.26
2433	474478.31	1288630.94
2432	474394.74	1288676.19
2431	474395.69	1288684.80
2430	474458.89	1288747.40
2429	474450.51	1288848.42

2428	474422.19	1288996.61
2427	474419.74	1289160.05
2426	474416.11	1289162.01
2425	474415.54	1289166.96
2424	474463.24	1289235.46
2423	474488.41	1289269.84
2422	474536.96	1289336.59
2421	474610.96	1289497.00
2420	474633.44	1289565.03
2419	474641.31	1289601.11
2418	474635.29	1289646.02
2417	474619.79	1289692.00
2416	474599.44	1289725.82
2415	474543.06	1289800.94
2414	474362.74	1289964.30
2413	474326.29	1290014.71
2412	474294.41	1290066.85
2411	474267.71	1290127.97
2410	474259.82	1290156.89
2409	474263.59	1290181.91
2408	474282.79	1290215.56
2407	474338.96	1290315.16
2406	474352.91	1290362.02
2405	474351.33	1290392.96
2404	474337.06	1290468.61
2403	474326.71	1290482.01
2402	474265.76	1290541.88
2401	474235.39	1290546.43
2400	474161.36	1290551.29
2399	474144.51	1290548.39
2398	474132.54	1290539.98
2397	474094.59	1290471.33
2396	474086.24	1290425.72
2395	474072.94	1290335.38
2394	474062.74	1290240.91
2393	474044.99	1290156.97
2392	474019.59	1290076.79
2391	473985.69	1290005.81
270	473767.42	1289967.34
2390	473664.59	1289824.07
2389	473614.41	1289805.11
2388	473493.41	1289765.68
2387	473448.81	1289753.20

2386	473404.51	1289739.81
2385	473321.64	1289674.19
2384	473304.26	1289663.95
2383	473231.09	1289635.36
2382	473167.81	1289610.94
2381	473090.36	1289589.60
2380	473067.48	1289578.33
2379	473042.20	1289552.47
2378	473033.41	1289521.32
2377	473020.84	1289490.20
2376	473010.61	1289470.38
2375	472987.46	1289472.44
2374	472968.13	1289491.65
2373	472944.01	1289529.48
2372	472919.26	1289552.82
2371	472873.86	1289575.94
2370	472840.76	1289565.36
2369	472828.13	1289555.65
2368	472726.28	1289591.80
2367	472664.03	1289611.44
2366	472651.63	1289603.56
2365	472610.03	1289621.20
2364	472581.11	1289635.08
2363	472549.43	1289648.09
2362	472517.56	1289657.55
2361	472422.81	1289547.62
2360	472410.36	1289544.67
2359	472387.88	1289547.17
2358	472370.01	1289551.87
2357	472348.28	1289573.51
2356	472315.33	1289570.18
2355	472293.28	1289572.69
2354	472232.18	1289538.71
2353	472222.31	1289530.05
2352	472212.81	1289468.36
2351	472211.51	1289455.00
2350	472183.31	1289455.97
2349	472157.78	1289450.60
2348	472132.91	1289440.21
2347	472124.36	1289452.70
2346	472123.21	1289495.73
2345	472124.81	1289539.86
2344	472125.08	1289593.50

2343	472124.28	1289669.13
2342	472123.91	1289755.15
2341	472120.46	1289772.41
2340	472044.41	1289788.35
2339	472014.78	1289792.55
2338	471976.01	1289794.88
2337	471934.36	1289805.98
2336	471885.43	1289818.72
2335	471872.53	1289805.78
2334	471772.06	1289711.44
2333	471687.98	1289626.95
2332	471530.81	1289471.44
2331	471342.61	1289289.00
2330	471299.58	1289238.61
2329	471229.36	1289119.53
2328	470865.73	1289354.35
2327	470870.23	1289404.04
2326	470883.33	1289461.85
2325	470870.48	1289497.20
2324	470822.63	1289537.13
2323	470811.45	1289550.79
2322	470680.00	1289763.10
2321	470573.10	1289799.55
2320	470549.98	1289773.03
2319	470498.23	1289764.85
2318	470455.38	1289772.06
2317	470397.95	1289772.96
2316	470313.33	1289794.75
2315	470171.93	1289823.50
2314	470122.93	1289832.38
2313	469993.70	1289779.19
2312	469971.65	1289745.54
2311	469941.43	1289729.40
2310	469905.25	1289734.63
2309	469742.50	1289767.13
2308	469727.38	1289772.36
2307	469722.18	1289774.29
2306	469581.40	1289807.04
2305	469551.55	1289863.78
2304	469554.30	1289889.62
2303	469559.85	1289921.97
2302	469560.05	1289966.65
2301	469547.12	1290009.69

2300	469530.40	1290041.93
2299	469441.60	1290127.07
2298	469444.00	1290142.66
2297	469454.67	1290224.77
2296	469444.22	1290254.27
2295	469385.60	1290352.79
2294	469020.75	1290520.32
2293	468880.67	1290687.31
2292	468874.72	1290689.04
2291	468873.44	1290697.76
2290	468878.72	1290748.48
2289	468864.85	1290759.97
2288	468844.12	1290768.90
2287	468780.80	1290780.61
2286	468754.87	1290790.07
2285	468721.77	1290815.66
2284	468630.10	1290869.57
2283	468601.07	1290883.19
2282	468574.55	1290876.05
2281	468566.10	1290851.66
2280	468536.52	1290767.15
2279	468514.52	1290736.08
2278	468493.12	1290715.91
2277	468454.70	1290719.74
2276	468404.87	1290730.35
2275	468331.77	1290759.74
2274	468307.20	1290744.33
2273	468308.60	1290881.98
2272	468350.90	1290988.54
2271	468391.12	1291056.99
2270	468393.47	1291069.38
2269	468330.32	1291073.28
2268	468163.80	1290807.90
2267	467903.14	1290768.90
2266	467862.92	1290670.45
2265	467844.14	1290588.19
2264	467842.97	1290557.69
2263	467896.62	1290514.76
2262	467952.57	1290515.51
2261	467961.69	1290508.36
2260	467963.84	1290428.80
2259	467972.29	1290407.66
2258	467983.44	1290401.50

2257	468080.07	1290398.02
2256	468153.20	1290382.46
2255	468148.82	1290358.60
2254	468159.05	1290322.94
2253	468106.00	1290305.41
2252	468079.85	1290248.31
2251	468076.43	1290197.68
2250	468202.77	1290189.07
2249	468207.70	1290188.09
2248	468186.85	1290118.47
2247	468143.95	1290036.67
2246	468132.04	1290024.46
2245	468105.86	1290033.09
2244	468089.01	1290029.64
2243	468086.77	1290030.92
2242	468088.35	1290005.37
2241	468079.20	1290035.24
2240	468078.36	1290035.73
2239	468077.03	1290042.34
2238	468031.10	1290192.39
2237	468026.61	1290200.46
2236	468021.01	1290200.39
2235	468005.53	1290198.81
2234	467960.96	1290191.98
2233	467929.94	1290193.65
2232	467892.58	1290185.80
2231	467857.72	1290184.07
2230	467808.84	1290187.60
2229	467772.38	1290188.75
2228	467729.97	1290189.40
2227	467713.69	1290185.58
2226	467691.09	1290168.90
2225	467679.94	1290138.14
2224	467661.78	1290123.73
2223	467627.06	1290116.70
2222	467583.04	1290124.36
2221	467485.64	1290151.17
2220	467459.63	1290120.19
2219	467454.18	1290108.18
2218	467462.57	1290068.54
2217	467464.46	1290046.99
15	467446.69	1289976.20
569	468895.85	1289751.45

570	470650.61	1289239.70
271	471207.60	1289082.62
571	471446.64	1289003.09
572	473340.65	1288909.76
573	473638.27	1288856.57
574	474483.33	1288156.28
575	474622.47	1288103.11
576	474756.04	1288078.84
577	475547.23	1288102.41
578	477062.27	1287802.77

Участок ЛС-6

№ характерной точки	Координаты точек в местной системе координат Система координат МСК-36	
	X	Y
2532	477439.94	1291115.16
189	477470.39	1291123.50
1408	477419.15	1291314.30
1409	477239.61	1291726.43
1410	477291.21	1292199.76
1411	477250.81	1292546.54
1412	477217.14	1292637.44
1413	477147.46	1292741.42
1414	477127.24	1292775.16
188	477087.79	1292832.79
1415	477067.71	1292814.35
1416	476979.96	1292737.49
1417	476894.81	1292677.07
1418	476793.95	1292622.71
1419	476756.77	1292613.26
1420	476690.16	1292596.33
1421	476569.84	1292570.05
187	476412.53	1292537.67
1422	476228.18	1292750.61
1423	476199.16	1292782.71
1424	476139.55	1292849.53
1425	476104.04	1292889.04
1426	476022.16	1292980.82
1427	475949.56	1293062.80
1428	475958.89	1293071.10
1429	475925.66	1293108.46
1430	475892.43	1293145.81

1431	475859.19	1293183.17
1432	475825.96	1293220.52
1433	475792.72	1293257.88
1434	475522.07	1293562.07
1435	475448.06	1293684.47
1436	475408.38	1293773.77
1437	475393.49	1293829.33
186	475365.28	1293913.74
1438	475481.47	1293880.80
1439	475605.48	1293828.40
1440	475781.46	1293708.75
1441	475822.99	1293717.82
1442	475852.87	1293753.26
1443	475860.84	1293801.52
1444	475808.70	1293845.88
1445	475595.02	1294017.44
185	475452.80	1294125.03
1446	475495.42	1294168.00
1447	475559.20	1294326.12
1448	475658.67	1294389.96
1449	475725.99	1294453.14
1450	475777.96	1294501.16
1451	475815.29	1294515.34
1452	475949.90	1294523.90
1453	476001.66	1294543.10
1454	476066.28	1294584.26
184	476114.15	1294650.93
2058	476247.51	1294656.83
2059	476375.45	1294817.08
2060	476689.91	1295035.92
2061	476834.68	1295223.12
2062	476996.96	1295284.39
277	476983.20	1295527.18
2623	476956.18	1295540.28
2622	476712.56	1295734.02
2621	476598.59	1295852.09
2620	476390.84	1296092.36
278	476091.81	1296377.01
2619	476077.35	1296393.90
2618	476116.58	1296431.64
276	476141.49	1296445.38
275	475911.25	1296538.47
301	475876.76	1296553.14

2617	475866.47	1296545.57
2616	475776.27	1296411.78
2615	475744.01	1296393.62
2614	475756.93	1296360.60
2613	475713.31	1296282.63
2612	475721.63	1296261.10
2611	475577.65	1296077.78
2610	475264.57	1295659.92
2609	475273.52	1295280.24
2608	475211.29	1295070.63
2607	475152.23	1294944.81
2606	474944.73	1294779.67
2605	474954.35	1294646.15
2604	474834.93	1294438.78
2603	474762.09	1294414.88
2602	474693.92	1294409.65
2601	474662.87	1294431.96
2600	474644.44	1294566.01
2599	474219.24	1294512.36
2598	474205.04	1294560.26
2597	474121.42	1294584.93
2596	474124.09	1294594.68
2595	474162.39	1294604.74
2594	474213.83	1294614.61
2593	474266.56	1294656.39
2592	474237.38	1294725.80
2591	474305.62	1294754.57
2590	474296.23	1294781.53
2589	474187.18	1294744.85
2588	474118.29	1294888.07
2587	474146.70	1294950.65
2586	474074.65	1295016.44
2585	474111.51	1295077.19
2584	474091.86	1295098.34
2583	473932.09	1295010.92
2582	473867.72	1295016.99
2581	473814.98	1295068.87
2580	473782.38	1295072.57
2579	473779.92	1295043.75
2578	473760.03	1295070.79
2577	473731.84	1295025.01
285	473695.26	1294965.63
284	473326.58	1294652.96

1762	473461.82	1294631.37
1763	473547.02	1294600.08
1764	473561.33	1294591.47
1765	473576.59	1294681.22
1766	473597.51	1294743.76
1767	473649.03	1294818.76
1768	473774.76	1294951.59
1769	473810.00	1294892.02
1770	473882.29	1294941.62
1771	473997.22	1294805.36
1772	473998.41	1294736.72
1773	473981.09	1294682.56
1774	473939.35	1294645.52
1775	473977.78	1294462.24
1776	474030.00	1294312.80
1777	474118.42	1294376.19
1778	474237.19	1294294.66
1779	474248.73	1294123.72
211	474073.89	1294181.19
1781	474309.15	1293686.18
1782	474340.63	1293629.67
1783	474348.70	1293575.38
1784	474358.40	1293538.94
1785	474444.94	1293285.56
1786	474494.21	1293086.38
1787	474528.99	1292993.18
1788	474576.46	1292905.08
1789	474619.70	1292821.22
1790	474636.68	1292755.96
1791	474622.39	1292647.40
1792	474597.06	1292573.82
1793	474498.30	1292286.82
1794	474478.90	1292207.08
1795	474476.42	1292135.85
1796	474490.04	1292057.02
212	474552.84	1291853.62
300	474609.18	1291851.88
2576	474572.21	1291964.76
2575	474573.56	1292038.83
2574	474587.70	1292065.09
2573	474628.10	1292172.16
2572	474702.84	1292238.82
2571	474698.80	1292275.18

2570	474780.95	1292337.13
2569	474789.03	1292373.49
2568	474809.91	1292379.55
2567	474871.18	1292355.31
2566	474887.34	1292347.23
2565	474927.07	1292349.92
2564	474958.72	1292393.69
2563	475033.46	1292388.97
2562	475069.82	1292426.01
2561	475072.51	1292512.87
2560	475181.60	1292522.30
2559	475236.81	1292563.37
2558	475236.81	1292595.02
2557	475274.52	1292598.39
2556	475276.54	1292637.44
2555	475323.67	1292671.78
2554	475391.68	1292652.93
2553	475485.95	1292580.88
2552	475688.63	1292372.14
2551	475741.83	1292310.19
2550	475878.52	1292475.16
2549	476098.03	1292357.33
2548	476153.92	1292398.40
2547	476357.27	1292213.23
2546	476371.41	1292169.46
2545	476535.71	1292036.81
2544	476559.28	1292036.81
2543	476602.37	1291968.80
2542	476599.68	1291916.95
2541	476737.71	1291719.66
2540	476986.18	1291496.78
2539	477034.66	1291351.34
2538	477068.33	1291259.76
2537	477151.83	1291273.23
2536	477200.31	1291231.48
2535	477218.08	1291153.37
296	477246.29	1291145.00
2534	477280.05	1291148.59
2533	477317.89	1291075.27

Участок ЛС-7

№	Координаты точек в местной системе координат
---	--

характерной точки	Система координат МСК-36	
	X	Y
275	475911.25	1296538.47
2064	475907.85	1296582.69
279	475547.33	1296995.03
280	475579.19	1297055.77
1628	475433.43	1297216.24
1629	475356.67	1297217.59
281	475270.98	1297252.55
1630	475303.70	1297347.76
2658	475109.55	1297368.42
2657	473100.74	1297744.44
282	472783.14	1297816.57
210	472795.12	1297879.77
1664	472713.37	1297839.09
1665	472531.56	1297840.44
1666	472259.56	1297915.23
1667	472075.85	1297893.06
1668	471938.94	1297874.01
1669	471502.41	1297799.72
1670	471411.31	1297786.34
1671	471270.90	1297759.59
1672	471178.13	1297757.16
1673	471131.87	1297755.82
209	471042.33	1297770.87
1974	470951.60	1297849.19
1975	470853.96	1297839.09
1976	470604.82	1297711.15
1977	470123.37	1297462.01
219	469998.83	1297370.13
1926	469966.00	1297306.00
1927	469970.66	1297245.29
1928	469971.02	1297212.36
1929	469968.49	1297187.38
1930	469962.00	1297163.00
1931	469938.99	1297116.80
1932	469936.82	1297104.67
1933	469943.00	1297018.00
1934	469974.00	1296930.00
1935	469978.99	1296914.64
1936	469983.69	1296881.88
1937	469984.09	1296865.16
1938	469978.44	1296843.33

1939	469987.86	1296782.52
1940	470009.42	1296769.33
1941	470037.63	1296758.99
1942	470049.67	1296714.25
1943	470062.71	1296678.89
1944	470080.88	1296652.61
1945	470106.80	1296631.37
1946	470098.00	1296600.00
1947	470217.33	1296444.75
1948	470233.97	1296422.05
1949	470328.00	1296301.00
1950	470555.00	1295975.00
1951	470571.89	1295952.54
1952	470586.46	1295943.79
1953	470620.24	1295924.91
1954	470675.89	1295887.14
1955	470772.29	1295800.69
1956	470818.00	1295759.94
1957	470848.81	1295712.24
1958	470880.89	1295674.26
1959	471041.61	1295575.40
1960	471135.02	1295529.98
1961	471175.55	1295521.96
1962	471237.25	1295521.24
1963	471238.99	1295520.70
1964	471320.67	1295495.24
1965	471322.46	1295493.82
218	471565.25	1295301.40
217	471446.33	1295108.13
283	471425.05	1295050.98
214	471995.41	1294701.46
1746	472036.45	1294772.59
1747	472051.38	1294798.47
1748	472091.03	1294871.88
1749	472090.42	1294895.62
1750	472193.75	1294900.64
1751	472195.65	1294922.66
213	472200.37	1294972.64
1752	472299.50	1294893.74
1753	472347.74	1294892.44
1754	472463.13	1294919.38
1755	472555.37	1294915.16
1756	472794.08	1294825.66

1757	472857.21	1294788.63
1758	472977.32	1294778.20
1759	473037.30	1294765.80
1760	473128.25	1294715.79
1761	473229.50	1294680.96
284	473326.58	1294652.96
285	473695.26	1294965.63
2577	473731.84	1295025.01
2656	473554.78	1294933.57
2655	473414.72	1294829.88
2654	473230.22	1294758.50
2653	473065.92	1294835.27
2652	472974.35	1294960.51
2651	472577.07	1295114.03
2650	472696.93	1295181.37
2649	472630.94	1295636.55
2648	472867.96	1295713.32
2647	472853.14	1295808.93
2646	472867.96	1295940.91
2645	472997.24	1295944.95
2644	473026.87	1296233.15
2643	473091.51	1296288.36
2642	473382.40	1296432.46
2641	473514.38	1296440.54
2640	473601.91	1296412.26
2639	473849.71	1296281.63
2638	474081.34	1296207.56
2637	474197.16	1296265.47
2636	474758.73	1296367.82
2635	474861.08	1296379.94
2634	475269.13	1296619.65
2633	475339.16	1296692.37
2632	475379.56	1296696.41
2631	475424.00	1296720.65
2630	475476.53	1296695.07
2629	475530.39	1296602.14
2628	475557.33	1296599.45
2627	475581.57	1296571.17
2626	475607.16	1296584.64
2625	475693.34	1296501.14
2624	475747.21	1296571.17
301	475876.76	1296553.14

Участок ЛС-8

№ характерной точки	Координаты точек в местной системе координат Система координат МСК-36	
	X	Y
216	474447.98	1291761.02
1702	474406.44	1291842.34
1703	474361.58	1291843.12
1704	474305.61	1291970.20
1705	474297.05	1292087.20
1706	474308.80	1292191.52
1707	474372.11	1292384.96
1708	474370.34	1292468.06
1709	474382.15	1292514.70
1710	474419.41	1292549.14
1711	474424.43	1292553.78
1712	474425.26	1292573.28
1713	474314.16	1292835.09
1714	474191.44	1293248.68
1715	474065.62	1293516.92
1716	474035.64	1293580.56
1717	474033.80	1293675.50
1718	474010.18	1293730.14
1719	473988.75	1293721.01
1720	473964.90	1293760.53
1721	473992.81	1293770.10
1722	473974.72	1293812.26
1723	474000.48	1293889.11
1724	474006.43	1293903.24
1725	473968.68	1294027.54
1726	473913.08	1294062.62
1727	473874.73	1294140.80
1728	473887.73	1294182.26
215	473930.33	1294222.70
1729	473855.98	1294249.66
1730	473845.55	1294251.80
1731	473811.55	1294259.07
1732	473731.55	1294275.78
1733	473687.94	1294284.42
1734	473664.31	1294290.51
1735	473574.60	1294300.51
1736	473409.92	1294341.86
1737	473327.76	1294342.58

1738	473062.83	1294342.46
1739	472931.94	1294375.87
1740	472752.22	1294436.85
1741	472563.82	1294476.71
1742	472312.12	1294536.65
1743	472194.90	1294582.65
1744	472176.34	1294593.70
1745	472041.49	1294674.02
214	471995.41	1294701.46
283	471425.05	1295050.98
217	471446.33	1295108.13
1797	471374.28	1295134.26
1798	471329.93	1295153.82
1799	471179.79	1295220.06
1800	471176.98	1295221.36
1801	471047.22	1295281.74
1802	470987.09	1295296.30
1803	470897.08	1295305.46
1804	470893.93	1295309.55
1805	470846.81	1295370.72
1806	470844.39	1295373.86
1807	470766.35	1295475.15
1808	470500.45	1295691.77
235	470195.79	1296116.84
1809	470085.02	1296129.70
1810	470074.70	1296113.68
1811	469932.85	1295539.24
234	469919.03	1295461.94
233	469509.71	1295543.04
1812	469461.90	1295250.14
232	469430.42	1295234.30
1813	469311.76	1295306.60
1814	469145.79	1295305.52
231	468903.88	1295224.60
1815	468957.89	1295152.53
1816	469151.89	1294838.85
1817	469476.25	1294371.57
230	469541.16	1294255.66
1818	469442.29	1294274.36
1819	469371.82	1294252.96
1820	469246.51	1294163.37
287	469191.13	1294104.04
2720	469245.32	1294067.64

2719	469230.51	1294013.77
2718	469301.88	1293798.30
2717	469227.81	1293658.24
2716	469262.83	1293605.72
2715	469272.25	1293533.00
2714	469339.59	1293450.85
2713	469462.14	1293504.72
2712	469534.86	1293515.49
2711	469568.53	1293553.20
2710	469599.50	1293549.16
2709	469610.28	1293328.30
2708	469719.36	1293126.30
2707	469765.15	1293096.67
2706	469802.86	1293095.32
2705	469833.83	1293060.31
2704	469805.55	1292968.06
2703	469804.88	1292806.45
2702	469831.81	1292711.51
2701	469779.29	1292702.08
2700	469722.05	1292737.77
288	469644.20	1292725.64
2699	469587.38	1292780.87
2698	469542.94	1292736.42
2697	469487.05	1292656.30
2696	469426.45	1292679.86
2695	469398.84	1292757.97
2694	469293.80	1292818.57
2693	469114.69	1293060.31
2692	469020.42	1293067.04
2691	468997.53	1293089.94
2690	469032.54	1293134.38
2689	469016.38	1293176.12
2688	468887.10	1293285.21
2687	468884.40	1293329.65
2686	468817.07	1293476.44
2685	468726.84	1293589.56
2684	468671.62	1293786.18
229	468577.99	1293949.20
1824	468429.44	1294129.83
1825	468384.69	1294173.09
1826	468309.65	1294316.36
1827	468265.70	1294334.19
1828	468235.40	1294423.18

1829	468181.36	1294474.94
1830	468076.57	1294522.50
1831	468075.83	1294587.74
1832	468049.08	1294785.99
1833	468038.21	1294831.56
1834	468014.14	1294831.30
1835	468014.29	1294861.60
1836	468031.21	1294861.00
1837	467976.83	1295089.36
1838	467956.58	1295116.50
228	467885.79	1295272.46
1839	467857.07	1295292.82
1840	467615.05	1295188.94
1841	467409.36	1295063.80
1842	467260.36	1294957.24
1843	467144.45	1294920.12
1844	466959.09	1294821.22
1845	466888.43	1294777.95
1846	466833.14	1294744.60
1847	466570.50	1294606.26
1848	466532.57	1294572.52
1849	466293.13	1294371.39
1850	466173.32	1294277.18
1851	466097.80	1294196.31
1852	465999.55	1294120.11
227	465944.01	1294093.10
2683	465861.05	1294043.40
2682	465830.08	1294040.71
2681	465793.71	1294004.35
2680	465835.46	1293912.77
2679	465765.43	1293840.05
2678	465716.95	1293834.66
2677	465655.00	1293799.65
2676	465610.56	1293757.90
2675	465590.36	1293660.94
2674	465417.98	1293607.07
2673	465315.63	1293710.77
2672	465054.37	1293605.72
289	464823.16	1293450.92
290	464668.34	1293573.28
540	463952.77	1292617.24
12	463746.76	1292521.92
541	463902.94	1292421.97

542	464034.92	1292403.12
13	464156.22	1292104.22
543	464632.18	1292267.10
544	465551.31	1292819.25
545	465746.58	1292135.79
14	466291.32	1292161.11
2671	466844.14	1292219.96
2670	466860.98	1292324.33
2669	466780.18	1292731.71
2668	467295.29	1292943.82
2667	467850.81	1293697.97
2666	468140.35	1293593.60
2665	468264.92	1293475.77
2664	468429.89	1293361.30
2663	468604.96	1293075.12
2662	468705.96	1292701.41
2661	468749.73	1292462.37
291	468689.84	1292271.03
2660	471927.96	1291714.95
2659	472372.37	1292489.30
268	474408.99	1291550.08

Участок ЛСр-1

№ характерной точки	Координаты точек в местной системе координат Система координат МСК-36	
	X	Y
116	482734.24	1287032.32
248	482434.53	1287021.11
2140	482374.70	1286878.36
2141	482486.64	1286747.93
2142	482461.05	1286624.48
2143	482538.13	1286567.10
247	482800.79	1286714.70
2144	482764.76	1286845.88

Участок ЛСр-2

№ характерной точки	Координаты точек в местной системе координат Система координат МСК-36	
	X	Y
288	469644.20	1292725.64

2700	469722.05	1292737.77
2701	469779.29	1292702.08
2702	469831.81	1292711.51
2703	469804.88	1292806.45
2704	469805.55	1292968.06
2705	469833.83	1293060.31
2706	469802.86	1293095.32
2707	469765.15	1293096.67
2708	469719.36	1293126.30
2709	469610.28	1293328.30
2710	469599.50	1293549.16
2711	469568.53	1293553.20
2712	469534.86	1293515.49
2713	469462.14	1293504.72
2714	469339.59	1293450.85
2715	469272.25	1293533.00
2716	469262.83	1293605.72
2717	469227.81	1293658.24
2718	469301.88	1293798.30
2719	469230.51	1294013.77
2720	469245.32	1294067.64
287	469191.13	1294104.04
1821	469043.80	1293973.94
1822	469028.34	1294013.42
1823	468818.53	1294060.65
229	468577.99	1293949.20
2684	468671.62	1293786.18
2685	468726.84	1293589.56
2686	468817.07	1293476.44
2687	468884.40	1293329.65
2688	468887.10	1293285.21
2689	469016.38	1293176.12
2690	469032.54	1293134.38
2691	468997.53	1293089.94
2692	469020.42	1293067.04
2693	469114.69	1293060.31
2694	469293.80	1292818.57
2695	469398.84	1292757.97
2696	469426.45	1292679.86
2697	469487.05	1292656.30
2698	469542.94	1292736.42
2699	469587.38	1292780.87

Участок ЛСр-3

№ характерной точки	Координаты точек в местной системе координат Система координат МСК-36	
	X	Y
227	465944.01	1294093.10
1853	465924.56	1294123.30
1854	465899.93	1294161.70
1855	465897.62	1294165.16
1856	465920.49	1294191.39
1857	465944.19	1294204.06
226	465808.76	1294330.04
2066	465725.03	1294167.30
2067	465474.55	1294104.00
2068	465463.77	1294042.06
2069	465294.09	1293927.59
2070	465062.45	1293854.86
2071	464899.50	1293765.98
2072	464785.03	1293814.46
2073	464698.84	1293796.96
2074	464675.95	1293718.85
290	464668.34	1293573.28
289	464823.16	1293450.92
2672	465054.37	1293605.72
2673	465315.63	1293710.77
2674	465417.98	1293607.07
2675	465590.36	1293660.94
2676	465610.56	1293757.90
2677	465655.00	1293799.65
2678	465716.95	1293834.66
2679	465765.43	1293840.05
2680	465835.46	1293912.77
2681	465793.71	1294004.35
2682	465830.08	1294040.71
2683	465861.05	1294043.40

Участок ЛЛ-1

№ характерной точки	Координаты точек в местной системе координат Система координат МСК-36	
	X	Y
240	486976.20	1287563.78
2098	486962.99	1287703.64

2099	486966.34	1287994.97
2100	486918.98	1288146.94
2	486847.88	1288523.86
310	486809.05	1288665.33
3	486746.61	1288679.24
984	486753.47	1288655.55
985	486725.69	1288622.37
986	486685.07	1288623.86
987	486661.16	1288683.04
98	486625.55	1288704.04
97	486671.08	1288526.36
2094	486698.79	1288302.89
2095	486721.87	1288250.77
2096	486771.12	1287634.34
2097	486761.79	1287445.28
241	486797.20	1287445.81

Участок ЛЛ-2

№ характерной точки	Координаты точек в местной системе координат Система координат МСК-36	
	X	Y
95	486604.88	1288366.76
989	486534.18	1288276.60
990	486470.00	1288249.17
991	486450.49	1288264.32
992	486435.79	1288345.58
993	486402.75	1288358.12
994	486369.80	1288346.94
94	486335.53	1288307.44
2101	486325.59	1288227.06
2102	486014.72	1287712.66
2103	486002.50	1287656.05
2104	485933.03	1287470.14
2105	485915.01	1287345.34
2106	485905.29	1287289.61
2107	485881.54	1287235.32
2108	485851.97	1287201.88
165	485805.66	1287175.51
1107	485804.84	1287064.27
1108	485824.16	1287003.99
1109	485880.58	1286819.27
1110	485899.13	1286713.39

164	485903.77	1286583.55
242	485984.93	1286587.43
2086	486151.18	1286770.52
2087	486157.24	1286988.01
2088	486285.18	1287220.99
2089	486341.74	1287467.44
2090	486499.31	1287607.50
2091	486586.84	1287746.21
2092	486597.62	1287866.07
2093	486625.90	1287987.27

Участок ЛЛ-3

№ характерной точки	Координаты точек в местной системе координат Система координат МСК-36	
	X	Y
167	485639.60	1287551.71
2109	485700.61	1287676.36
2110	485684.01	1287722.04
2111	485663.25	1287758.02
2112	485632.80	1287778.78
2113	485616.19	1287805.08
2114	485662.73	1287948.30
2115	485621.21	1287967.67
2116	485534.51	1287995.28
2117	485470.42	1288059.12
2118	485334.40	1287912.37
243	485233.03	1287990.86
1033	485099.49	1287861.91
1034	484847.31	1287458.23
1035	484797.77	1287363.09
104	484749.52	1287373.02
2146	484678.95	1287303.28
2147	484743.54	1287276.56
2148	484590.72	1287058.10
2149	484636.40	1287001.52
2150	484713.61	1286955.94
2151	484792.90	1286923.97
2152	484861.72	1286896.22
2153	484916.86	1286874.21
2154	484927.89	1286845.93
2155	484931.04	1286801.92
2156	484908.98	1286750.06

2157	484875.89	1286695.05
2158	484863.29	1286625.89
2159	484913.71	1286658.90
2160	484979.88	1286775.20
2161	485064.97	1286863.21
168	485096.55	1286876.84
1088	485139.52	1286884.51
1089	485200.24	1286884.88
1090	485310.04	1286919.97
1091	485314.99	1286921.51
1092	485341.51	1286929.75
1093	485370.92	1286952.91
1094	485466.11	1287027.88
1095	485495.08	1287050.70
1096	485440.58	1287111.51
1097	485453.97	1287179.82
1098	485509.15	1287330.18
1099	485568.43	1287451.49

Участок ЛЛ-4

№ характерной точки	Координаты точек в местной системе координат Система координат МСК-36	
	X	Y
144	479927.46	1291276.01
2022	480078.22	1291372.89
2023	480245.21	1291582.97
2024	480284.26	1291587.01
2025	480359.68	1291675.89
2026	480420.28	1291817.30
253	480444.18	1291862.56
1970	480367.09	1291918.97
1971	480303.79	1291960.05
8	480181.54	1292042.79
74	480042.82	1291913.20
809	479999.51	1291943.80
810	479994.34	1291952.20
2722	480007.04	1291999.78
73	479993.80	1292026.50
2027	479823.99	1291939.16
2028	479566.45	1291878.84
273	479486.29	1291735.57
272	479403.42	1291568.25

2034	479411.60	1291400.49
2035	479433.15	1291360.09
2036	479439.21	1291308.92
2037	479419.01	1291285.35
2038	479313.29	1291333.16
2039	479068.86	1291242.26
2040	479064.15	1291295.45
2041	478984.69	1291219.36
2042	478854.74	1291221.38
2043	478715.35	1291237.54
2044	478685.72	1291271.21
2045	478581.35	1291281.31
2046	478487.08	1291420.69
2047	478407.63	1291463.79
2048	478292.49	1291611.25
2049	478293.83	1291813.26
2050	477932.92	1291813.93
2051	477860.87	1291766.80
2052	477818.45	1291768.14
2053	477749.09	1291803.83
2054	477706.00	1291667.81
2055	477803.63	1291481.30
2056	477779.39	1291415.98
191	477706.65	1291410.66
1547	477682.20	1291300.40
1548	477723.74	1291223.30
1549	477726.16	1291029.15
190	477725.22	1290961.10
1404	477608.85	1290978.90
1405	477621.85	1291208.84
1406	477523.18	1291197.51
1407	477556.34	1291147.02
189	477470.39	1291123.50
2532	477439.94	1291115.16
2533	477317.89	1291075.27
2534	477280.05	1291148.59
296	477246.29	1291145.00
267	477151.79	1290148.25
2510	477284.79	1290120.08
2511	477391.33	1290082.57
2512	477389.52	1289959.98
2513	477500.39	1289981.08
2514	477492.84	1289936.02

2515	477406.68	1289875.32
2516	477407.76	1289763.33
2517	477451.07	1289741.37
2518	477428.45	1289647.45
2519	477397.11	1289653.36
2520	477397.70	1289530.98
2521	477316.71	1289522.70
2522	477296.60	1289341.78
2523	477446.19	1289362.47
2524	477512.99	1289166.19
2525	477476.34	1289056.22
2526	477419.71	1289055.92
2527	477362.78	1288915.83
2528	477362.69	1288828.35
2529	477359.36	1288809.72
2530	477352.52	1288759.95
2531	477350.94	1288726.64
255	477349.99	1288714.73
2167	477470.54	1288770.85
2168	477466.59	1288699.66
2169	477528.18	1288688.36
2170	477633.01	1288807.31
2171	477776.09	1288713.89
2172	477758.24	1288658.40
2173	477849.92	1288549.25
2174	477876.42	1288501.42
2175	477951.34	1288410.59
2176	477988.36	1288377.71
2177	478016.25	1288339.88
2178	478036.77	1288337.78
2179	478068.45	1288380.02
2180	478105.41	1288395.86
2181	478171.22	1288423.26
2182	478239.03	1288856.38
2183	478425.86	1288627.57
2184	478444.16	1288613.94
2185	478472.21	1288617.89
2186	478542.17	1288628.11
2187	478591.83	1288637.63
2188	478621.52	1288644.13
2189	478647.09	1288647.06
2190	478648.20	1288643.14
2191	478654.84	1288610.26

2192	478668.07	1288548.93
2193	478673.06	1288525.86
2194	478686.42	1288450.81
2195	478691.71	1288415.49
2196	478647.48	1288405.84
2197	478622.72	1288401.22
2198	478616.25	1288399.38
2199	478616.43	1288398.76
2200	478610.07	1288396.85
2201	478609.41	1288398.98
2202	478586.97	1288394.63
2203	478472.92	1288378.28
2204	478449.18	1288376.78
2205	478423.11	1288342.94
2206	478432.26	1288329.06
2207	478435.27	1288354.07
2208	478561.52	1288270.22
2209	478786.57	1288308.08
2210	478797.08	1288329.65
2211	478881.00	1288368.39
1365	479196.89	1288436.16
171	479183.46	1288532.10
1366	479236.80	1288546.32
1367	479458.17	1288638.14
1368	479661.78	1288727.51
1369	479707.47	1288654.40
1370	479788.63	1288824.99
1371	479878.85	1288892.19
1372	480037.03	1288997.09
1373	480042.55	1289040.25
1374	480024.72	1289112.36
1375	480046.31	1289173.00
1376	480083.25	1289252.60
1377	480096.08	1289280.25
1378	480083.25	1289316.70
1379	480081.15	1289322.68
1380	480083.25	1289326.00
1381	480116.65	1289378.81
1382	480156.37	1289441.63
1383	480184.72	1289507.51
1384	480193.49	1289554.03
1385	480191.14	1289581.14
2721	480193.05	1289613.32

1286	480201.85	1289790.23
1287	480142.97	1289837.14
1288	480083.25	1289857.29
1289	480058.60	1289865.60
1290	480004.04	1289926.89
1291	479836.79	1289954.98
1292	479839.52	1289984.60
1293	479803.18	1289988.20
149	479720.28	1289984.46
148	479710.44	1290029.40
1294	479984.64	1290059.96
1295	480083.25	1290112.55
1296	480162.03	1290154.58
1297	480266.37	1290203.08
1298	480348.69	1290244.94
147	480366.86	1290306.63
1299	480320.15	1290402.60
1300	480249.92	1290396.24
1301	480179.82	1290410.20
1302	480118.31	1290442.75
1303	480083.25	1290465.39
1304	480034.95	1290496.59
1305	479988.73	1290540.04
1306	479922.66	1290524.35
146	479888.35	1290577.90
1307	479940.44	1290652.11
1308	479900.16	1290699.76
1309	479929.36	1290765.65
1310	479923.05	1290832.58
1311	479971.83	1290918.66
1312	479927.20	1290946.02
1313	479867.35	1290975.16
1314	479819.41	1291013.56
1315	479773.51	1290979.96
1316	479614.71	1290881.83
1317	479509.84	1290881.60
1318	479332.90	1290852.16
145	479327.41	1290916.56
1319	479537.60	1290984.75
1320	479728.52	1291080.15
1321	479825.29	1291133.77
1322	479829.80	1291174.38
1323	479816.60	1291224.42

Участок ЛЛ-5

№ характерной точки	Координаты точек в местной системе координат Система координат МСК-36	
	X	Y
267	477151.79	1290148.25
296	477246.29	1291145.00
2535	477218.08	1291153.37
2536	477200.31	1291231.48
2537	477151.83	1291273.23
2538	477068.33	1291259.76
2539	477034.66	1291351.34
2540	476986.18	1291496.78
2541	476737.71	1291719.66
2542	476599.68	1291916.95
2543	476602.37	1291968.80
2544	476559.28	1292036.81
2545	476535.71	1292036.81
2546	476371.41	1292169.46
2547	476357.27	1292213.23
2548	476153.92	1292398.40
2549	476098.03	1292357.33
2550	475878.52	1292475.16
2551	475741.83	1292310.19
2552	475688.63	1292372.14
2553	475485.95	1292580.88
2554	475391.68	1292652.93
2555	475323.67	1292671.78
2556	475276.54	1292637.44
2557	475274.52	1292598.39
2558	475236.81	1292595.02
2559	475236.81	1292563.37
2560	475181.60	1292522.30
2561	475072.51	1292512.87
2562	475069.82	1292426.01
2563	475033.46	1292388.97
2564	474958.72	1292393.69
2565	474927.07	1292349.92
2566	474887.34	1292347.23
2567	474871.18	1292355.31
2568	474809.91	1292379.55
2569	474789.03	1292373.49

2570	474780.95	1292337.13
2571	474698.80	1292275.18
2572	474702.84	1292238.82
2573	474628.10	1292172.16
2574	474587.70	1292065.09
2575	474573.56	1292038.83
2576	474572.21	1291964.76
300	474609.18	1291851.88
2461	474634.94	1291796.88
2462	474685.65	1291744.56
2463	474865.77	1291639.40
2464	474948.81	1291458.09
2465	474884.73	1291417.05
2466	474923.15	1291294.73
2467	474933.20	1291299.38
2468	475126.89	1290729.98
2469	475208.26	1290530.49
2470	475260.12	1290349.94
2471	475637.34	1289382.63
2472	475758.26	1289267.59
2473	475867.56	1289191.70
2474	475924.51	1289227.12
2475	475989.56	1289373.82
2476	476128.64	1289600.37
2477	476175.28	1289598.98
2478	476320.75	1289528.16
2479	476366.04	1289527.27
2480	476386.23	1289546.07
2481	476389.02	1289577.40
2482	476406.14	1289588.34
2483	476443.51	1289640.93
2484	476473.95	1289722.58
2485	476475.34	1289795.93
2486	476469.80	1289848.52
2487	476437.53	1289995.39
2488	476496.10	1289993.84
2489	476578.04	1290085.62
2490	476637.93	1290071.18
2491	476671.42	1290065.54
2492	476671.68	1290055.34
2493	476675.85	1290025.75
2494	476665.41	1290005.56
2495	476645.22	1289987.46

2496	476646.96	1289972.49
2497	476667.71	1289962.01
2498	476653.87	1289693.52
2499	476601.80	1289692.93
2500	476590.21	1289545.43
2501	476591.59	1289397.35
2502	476660.95	1289305.14
2503	476714.56	1289388.55
2504	476813.41	1289341.37
2505	476743.83	1289463.78
2506	476746.68	1289538.18
2507	476779.81	1289672.76
2508	476870.82	1289827.87
2509	476943.15	1289797.63

Участок ЛЛ-6

№ характерной точки	Координаты точек в местной системе координат Система координат МСК-36	
	X	Y
268	474408.99	1291550.08
2659	472372.37	1292489.30
2660	471927.96	1291714.95
291	468689.84	1292271.03
2661	468749.73	1292462.37
2662	468705.96	1292701.41
2663	468604.96	1293075.12
2664	468429.89	1293361.30
2665	468264.92	1293475.77
2666	468140.35	1293593.60
2667	467850.81	1293697.97
2668	467295.29	1292943.82
2669	466780.18	1292731.71
2670	466860.98	1292324.33
2671	466844.14	1292219.96
14	466291.32	1292161.11
546	466257.18	1292090.58
547	466279.40	1292001.03
548	466280.07	1291859.62
549	466255.16	1291803.74
550	466217.45	1291694.65
551	466217.45	1291576.82
552	466327.88	1291409.83

553	466488.14	1291279.19
554	466504.30	1291232.06
555	466476.02	1291190.31
556	466420.80	1291159.34
557	466400.60	1291118.94
558	466414.07	1291097.39
559	466493.53	1291028.71
560	466516.42	1290949.25
561	466577.02	1290826.70
562	466585.10	1290783.61
563	466490.83	1290624.70
564	466455.82	1290557.36
565	466595.88	1290389.02
566	467041.64	1290226.07
567	467185.73	1290191.06
568	467255.76	1290164.12
15	467446.69	1289976.20
2217	467464.46	1290046.99
2218	467462.57	1290068.54
2219	467454.18	1290108.18
2220	467459.63	1290120.19
2221	467485.64	1290151.17
2222	467583.04	1290124.36
2223	467627.06	1290116.70
2224	467661.78	1290123.73
2225	467679.94	1290138.14
2226	467691.09	1290168.90
2227	467713.69	1290185.58
2228	467729.97	1290189.40
2229	467772.38	1290188.75
2230	467808.84	1290187.60
2231	467857.72	1290184.07
2232	467892.58	1290185.80
2233	467929.94	1290193.65
2234	467960.96	1290191.98
2235	468005.53	1290198.81
2236	468021.01	1290200.39
2237	468026.61	1290200.46
2238	468031.10	1290192.39
2239	468077.03	1290042.34
2240	468078.36	1290035.73
2241	468079.20	1290035.24
2242	468088.35	1290005.37

2243	468086.77	1290030.92
2244	468089.01	1290029.64
2245	468105.86	1290033.09
2246	468132.04	1290024.46
2247	468143.95	1290036.67
2248	468186.85	1290118.47
2249	468207.70	1290188.09
2250	468202.77	1290189.07
2251	468076.43	1290197.68
2252	468079.85	1290248.31
2253	468106.00	1290305.41
2254	468159.05	1290322.94
2255	468148.82	1290358.60
2256	468153.20	1290382.46
2257	468080.07	1290398.02
2258	467983.44	1290401.50
2259	467972.29	1290407.66
2260	467963.84	1290428.80
2261	467961.69	1290508.36
2262	467952.57	1290515.51
2263	467896.62	1290514.76
2264	467842.97	1290557.69
2265	467844.14	1290588.19
2266	467862.92	1290670.45
2267	467903.14	1290768.90
2268	468163.80	1290807.90
2269	468330.32	1291073.28
2270	468393.47	1291069.38
2271	468391.12	1291056.99
2272	468350.90	1290988.54
2273	468308.60	1290881.98
2274	468307.20	1290744.33
2275	468331.77	1290759.74
2276	468404.87	1290730.35
2277	468454.70	1290719.74
2278	468493.12	1290715.91
2279	468514.52	1290736.08
2280	468536.52	1290767.15
2281	468566.10	1290851.66
2282	468574.55	1290876.05
2283	468601.07	1290883.19
2284	468630.10	1290869.57
2285	468721.77	1290815.66

2286	468754.87	1290790.07
2287	468780.80	1290780.61
2288	468844.12	1290768.90
2289	468864.85	1290759.97
2290	468878.72	1290748.48
2291	468873.44	1290697.76
2292	468874.72	1290689.04
2293	468880.67	1290687.31
2294	469020.75	1290520.32
2295	469385.60	1290352.79
2296	469444.22	1290254.27
2297	469454.67	1290224.77
2298	469444.00	1290142.66
2299	469441.60	1290127.07
2300	469530.40	1290041.93
2301	469547.12	1290009.69
2302	469560.05	1289966.65
2303	469559.85	1289921.97
2304	469554.30	1289889.62
2305	469551.55	1289863.78
2306	469581.40	1289807.04
2307	469722.18	1289774.29
2308	469727.38	1289772.36
2309	469742.50	1289767.13
2310	469905.25	1289734.63
2311	469941.43	1289729.40
2312	469971.65	1289745.54
2313	469993.70	1289779.19
2314	470122.93	1289832.38
2315	470171.93	1289823.50
2316	470313.33	1289794.75
2317	470397.95	1289772.96
2318	470455.38	1289772.06
2319	470498.23	1289764.85
2320	470549.98	1289773.03
2321	470573.10	1289799.55
2322	470680.00	1289763.10
2323	470811.45	1289550.79
2324	470822.63	1289537.13
2325	470870.48	1289497.20
2326	470883.33	1289461.85
2327	470870.23	1289404.04
2328	470865.73	1289354.35

2329	471229.36	1289119.53
2330	471299.58	1289238.61
2331	471342.61	1289289.00
2332	471530.81	1289471.44
2333	471687.98	1289626.95
2334	471772.06	1289711.44
2335	471872.53	1289805.78
2336	471885.43	1289818.72
2337	471934.36	1289805.98
2338	471976.01	1289794.88
2339	472014.78	1289792.55
2340	472044.41	1289788.35
2341	472120.46	1289772.41
2342	472123.91	1289755.15
2343	472124.28	1289669.13
2344	472125.08	1289593.50
2345	472124.81	1289539.86
2346	472123.21	1289495.73
2347	472124.36	1289452.70
2348	472132.91	1289440.21
2349	472157.78	1289450.60
2350	472183.31	1289455.97
2351	472211.51	1289455.00
2352	472212.81	1289468.36
2353	472222.31	1289530.05
2354	472232.18	1289538.71
2355	472293.28	1289572.69
2356	472315.33	1289570.18
2357	472348.28	1289573.51
2358	472370.01	1289551.87
2359	472387.88	1289547.17
2360	472410.36	1289544.67
2361	472422.81	1289547.62
2362	472517.56	1289657.55
2363	472549.43	1289648.09
2364	472581.11	1289635.08
2365	472610.03	1289621.20
2366	472651.63	1289603.56
2367	472664.03	1289611.44
2368	472726.28	1289591.80
2369	472828.13	1289555.65
2370	472840.76	1289565.36
2371	472873.86	1289575.94

2372	472919.26	1289552.82
2373	472944.01	1289529.48
2374	472968.13	1289491.65
2375	472987.46	1289472.44
2376	473010.61	1289470.38
2377	473020.84	1289490.20
2378	473033.41	1289521.32
2379	473042.20	1289552.47
2380	473067.48	1289578.33
2381	473090.36	1289589.60
2382	473167.81	1289610.94
2383	473231.09	1289635.36
2384	473304.26	1289663.95
2385	473321.64	1289674.19
2386	473404.51	1289739.81
2387	473448.81	1289753.20
2388	473493.41	1289765.68
2389	473614.41	1289805.11
2390	473664.59	1289824.07
270	473767.42	1289967.34
2391	473985.69	1290005.81
2392	474019.59	1290076.79
2393	474044.99	1290156.97
2394	474062.74	1290240.91
2395	474072.94	1290335.38
2396	474086.24	1290425.72
2397	474094.59	1290471.33
2398	474132.54	1290539.98
2399	474144.51	1290548.39
2400	474161.36	1290551.29
2401	474235.39	1290546.43
2402	474265.76	1290541.88
2403	474326.71	1290482.01
2404	474337.06	1290468.61
2405	474351.33	1290392.96
2406	474352.91	1290362.02
2407	474338.96	1290315.16
2408	474282.79	1290215.56
2409	474263.59	1290181.91
2410	474259.82	1290156.89
2411	474267.71	1290127.97
2412	474294.41	1290066.85
2413	474326.29	1290014.71

2414	474362.74	1289964.30
2415	474543.06	1289800.94
2416	474599.44	1289725.82
2417	474619.79	1289692.00
2418	474635.29	1289646.02
2419	474641.31	1289601.11
2420	474633.44	1289565.03
2421	474610.96	1289497.00
2422	474536.96	1289336.59
2423	474488.41	1289269.84
2424	474463.24	1289235.46
2425	474415.54	1289166.96
2426	474416.11	1289162.01
2427	474419.74	1289160.05
2428	474422.19	1288996.61
2429	474450.51	1288848.42
2430	474458.89	1288747.40
2431	474395.69	1288684.80
2432	474394.74	1288676.19
2433	474478.31	1288630.94
2434	474453.01	1288490.26
2435	474431.66	1288412.95
2436	474454.96	1288338.12
2437	474456.69	1288294.21
2438	474513.63	1288220.25
2439	474559.67	1288288.26
2440	474708.01	1288371.85
2441	474823.30	1288295.77
2442	474899.88	1288145.62
2443	475008.42	1288141.64
2444	475170.15	1288378.49
2445	475237.49	1288439.09
2446	475301.45	1288439.09
2447	475345.22	1288556.93
2448	475284.62	1288795.97
269	475338.34	1289004.13
2449	475190.67	1289484.88
2450	475101.95	1289621.64
2451	474988.34	1289958.12
2452	474930.38	1290166.46
2453	474908.50	1290233.91
2454	474865.39	1290293.76
2455	474673.26	1290772.10

2456	474676.90	1290856.54
2457	474630.43	1290930.90
2458	474672.23	1291004.14
2459	474650.24	1291033.22
2460	474574.53	1290972.87

Участок ЛЛ-7

№ характерной точки	Координаты точек в местной системе координат Система координат МСК-36	
	X	Y
301	475876.76	1296553.14
2624	475747.21	1296571.17
2625	475693.34	1296501.14
2626	475607.16	1296584.64
2627	475581.57	1296571.17
2628	475557.33	1296599.45
2629	475530.39	1296602.14
2630	475476.53	1296695.07
2631	475424.00	1296720.65
2632	475379.56	1296696.41
2633	475339.16	1296692.37
2634	475269.13	1296619.65
2635	474861.08	1296379.94
2636	474758.73	1296367.82
2637	474197.16	1296265.47
2638	474081.34	1296207.56
2639	473849.71	1296281.63
2640	473601.91	1296412.26
2641	473514.38	1296440.54
2642	473382.40	1296432.46
2643	473091.51	1296288.36
2644	473026.87	1296233.15
2645	472997.24	1295944.95
2646	472867.96	1295940.91
2647	472853.14	1295808.93
2648	472867.96	1295713.32
2649	472630.94	1295636.55
2650	472696.93	1295181.37
2651	472577.07	1295114.03
2652	472974.35	1294960.51
2653	473065.92	1294835.27
2654	473230.22	1294758.50

2655	473414.72	1294829.88
2656	473554.78	1294933.57
2577	473731.84	1295025.01
2578	473760.03	1295070.79
2579	473779.92	1295043.75
2580	473782.38	1295072.57
2581	473814.98	1295068.87
2582	473867.72	1295016.99
2583	473932.09	1295010.92
2584	474091.86	1295098.34
2585	474111.51	1295077.19
2586	474074.65	1295016.44
2587	474146.70	1294950.65
2588	474118.29	1294888.07
2589	474187.18	1294744.85
2590	474296.23	1294781.53
2591	474305.62	1294754.57
2592	474237.38	1294725.80
2593	474266.56	1294656.39
2594	474213.83	1294614.61
2595	474162.39	1294604.74
2596	474124.09	1294594.68
2597	474121.42	1294584.93
2598	474205.04	1294560.26
2599	474219.24	1294512.36
2600	474644.44	1294566.01
2601	474662.87	1294431.96
2602	474693.92	1294409.65
2603	474762.09	1294414.88
2604	474834.93	1294438.78
2605	474954.35	1294646.15
2606	474944.73	1294779.67
2607	475152.23	1294944.81
2608	475211.29	1295070.63
2609	475273.52	1295280.24
2610	475264.57	1295659.92
2611	475577.65	1296077.78
2612	475721.63	1296261.10
2613	475713.31	1296282.63
2614	475756.93	1296360.60
2615	475744.01	1296393.62
2616	475776.27	1296411.78

Участок ЛЛп-1

№ характерной точки	Координаты точек в местной системе координат Система координат МСК-36	
	X	Y
1	487053.37	1286710.22
239	487004.51	1286780.87
2085	486803.89	1286706.60
242	485984.93	1286587.43
164	485903.77	1286583.55
1080	485894.90	1286567.81
1081	485816.37	1286551.67
1082	485802.52	1286558.04
1083	485378.68	1286490.47
1084	485375.89	1286490.03
1085	485368.92	1286499.71
1086	485241.82	1286486.58
1087	485110.47	1286469.77
169	484988.96	1286459.45
2120	484393.47	1286359.27
2121	484364.72	1286354.64
2122	484360.84	1286354.01
2123	484253.54	1286336.71
2124	484223.24	1286336.26
2125	484051.47	1286333.73
2126	484045.45	1286333.67
2127	483472.97	1286320.80
2128	483454.76	1286324.94
2129	483448.49	1286325.21
2130	482991.07	1286344.85
2131	482970.08	1286345.74
2132	482755.55	1286342.84
2133	482721.96	1286360.84
2134	482193.54	1286786.73
2135	482174.38	1286804.56
2136	482199.00	1286839.68
2137	481884.15	1287117.30
2138	481621.54	1287439.16
2139	481542.09	1287510.54
251	481200.22	1287624.54
302	481177.08	1287554.17
582	481521.89	1287425.69
583	481885.50	1286990.71

584	482661.20	1286382.00
585	482758.83	1286297.83
586	482933.91	1286280.99
587	484422.02	1286291.09
588	486482.47	1286600.84

Участок ЛЛп-2

№ характерной точки	Координаты точек в местной системе координат Система координат МСК-36	
	X	Y
250	481127.67	1287570.53
249	481210.66	1288174.74
2010	481114.78	1288610.18
2011	481119.18	1288707.56
2012	481194.93	1289006.07
2013	481195.73	1289083.16
2014	481236.13	1289165.10
252	481260.29	1289236.94
2212	481193.64	1289254.91
2213	481094.05	1288928.65
2214	481013.39	1288627.36
2215	481097.82	1288308.09
2216	481122.46	1288186.33
303	481053.22	1287608.60

Участок ЛЛп-3

№ характерной точки	Координаты точек в местной системе координат Система координат МСК-36	
	X	Y
273	479486.29	1291735.57
2029	479062.13	1291755.35
2030	478483.04	1292681.21
297	477645.70	1293348.88
298	477623.73	1293306.45
2031	478406.96	1292625.32
2032	479030.48	1291666.47
2033	479342.92	1291644.92
272	479403.42	1291568.25

Участок ЛЛп-4

№ характерной точки	Координаты точек в местной системе координат Система координат МСК-36	
	X	Y
299	477064.41	1295570.94
2063	476683.78	1295901.45
276	476141.49	1296445.38
2618	476116.58	1296431.64
2619	476077.35	1296393.90
278	476091.81	1296377.01
2620	476390.84	1296092.36
2621	476598.59	1295852.09
2622	476712.56	1295734.02
2623	476956.18	1295540.28
277	476983.20	1295527.18

Участок ЛЛп-4/1

№ характерной точки	Координаты точек в местной системе координат Система координат МСК-36	
	X	Y
206	475881.27	1296722.40
280	475579.19	1297055.77
279	475547.33	1296995.03
2064	475907.85	1296582.69
2065	475925.93	1296672.12

Участок ЛЛп-5

№ характерной точки	Координаты точек в местной системе координат Система координат МСК-36	
	X	Y
1630	475303.70	1297347.76
237	475314.20	1297403.50
1973	474793.10	1297522.72
210	472795.12	1297879.77
282	472783.14	1297816.57
2657	473100.74	1297744.44
2658	475109.55	1297368.42

Участок ЛЛп-6

№ характерной точки	Координаты точек в местной системе координат Система координат МСК-36	
	X	Y
295	464468.66	1297852.29
2075	464957.41	1297527.33
2076	465233.49	1297398.05
2077	465778.90	1297330.71
2078	466270.45	1296775.87
2079	466612.51	1296670.82
294	467101.80	1296598.87
293	467116.55	1296673.36
2080	466616.55	1296750.28
2081	466309.50	1296840.51
2082	465834.12	1297398.05
2083	465304.86	1297453.26
2084	464985.69	1297583.89
292	464509.02	1297911.78
518	464479.39	1297930.63
519	464461.23	1297923.68
520	464448.60	1297912.99
521	464442.12	1297898.85
522	464437.69	1297875.18

3. Требования к осуществлению деятельности в границах территории достопримечательного места, требования к градостроительному регламенту в границах территории достопримечательного места

3.1. На территории достопримечательного места:

Разрешается:

- основные виды разрешенного использования земельных участков и объектов капитального строительства: жилые, административные, общественно-деловые, торговые, рекреационные, мемориальные, туристско-рекреационные, музейно-экспозиционные, научно-исследовательские, историко-культурные, иные виды разрешенного использования, указанные в специальных требованиях к отдельным регламентным участкам достопримечательного места;

- использование территорий в соответствии с исторической функцией, приспособление для туристско-рекреационных целей, в том числе создание музеефицированных территорий, тематических (геологических, ландшафтных, археологических, этнографических, иных) историко-культурных парков;

- охрана объектов культурного наследия, расположенных на территории достопримечательного места в соответствии со специальными требованиями к отдельным регламентным участкам достопримечательного места;
- проведение мероприятий по сохранению достопримечательного места, в том числе воссоздание утраченных исторических элементов на основании археологических, историко-архивных исследований и исторических аналогов;
- сохранение участков природного ландшафта, его визуальных качеств и исторического фонового значения для визуального восприятия объектов культурного наследия, расположенных на территории достопримечательного места;
- ограниченное новое строительство, реконструкция, капитальный ремонт объектов капитального строительства в соответствии со специальными требованиями к отдельным регламентным участкам достопримечательного места;
- эксплуатация диссонирующих объектов капитального строительства, предельные параметры которых не соответствуют параметрам разрешенного строительства, без установления срока приведения их в соответствие режимам использования земель или градостроительным регламентам (за исключением случаев, если использование земельного участка и объекта капитального строительства опасно для жизни или здоровья человека, для окружающей среды, объектов культурного наследия);
- реконструкция диссонирующих объектов капитального строительства и их частей только путем приведения таких объектов в соответствие режимам использования земель и градостроительным регламентам, установленным для отдельных регламентных участков достопримечательного места;
- снижение диссонирующего влияния зданий и сооружений путем использования в отделке фасадов натуральных и имитирующих натуральные, отделочных материалов с применением неярких (пастельных) оттенков, исключение доминантных элементов в завершениях сооружений;
- снос (демонтаж) объектов капитального и некапитального строительства, не представляющих историко-культурной ценности;
- проведение мероприятий, направленных на сохранение основных панорам и секторов обзора участков ландшафта с объектами культурного наследия в их взаимосвязи с участками природного ландшафта;
- проведение работ по озеленению с сохранением исторического соотношения открытых и закрытых пространств, видового состава древесно-кустарниковых и травяных насаждений;
- благоустройство территории в соответствии с исторической и культурной традицией с применением натуральных материалов, в том числе устройство ограждений из натуральных материалов, не нарушающих визуальное восприятие естественного природного ландшафта, размещение информационных табличек, памятных знаков, иной историко-культурной информации, устройство пешеходных троп и смотровых площадок с покрытием из натуральных материалов;

- проведение геологических, геофизических и иных инженерных исследований, направленных на уточнение местоположения и сохранение объектов археологического наследия, исторически ценных градоформирующих объектов: участков Белгородской защитной черты, в том числе крепости Костёнск, Борщевского монастыря и достопримечательного места в целом;
- проведение охранных археологических мероприятий с целью исследования культурного археологического слоя, консервации и музеефикации археологических фрагментов исторических объектов;
- проведение мероприятий, направленных на обеспечение пожарной безопасности, в том числе защита от природных пожаров;
- проведение работ по инженерной защите территории достопримечательного места от подтоплений, оползней, провалов и размыва, укрепление склонов с применением естественных материалов и форм по специальным проектам в соответствии со специальными требованиями к отдельным регламентным участкам достопримечательного места;
- капитальный ремонт и реконструкция существующих объектов инженерной инфраструктуры, при условии обеспечения сохранности объектов культурного наследия при проведении указанных работ и в соответствии со специальными требованиями к отдельным регламентным участкам достопримечательного места.

Запрещается:

- уничтожение и изменение характеристик, являющихся предметом охраны достопримечательного места, влекущее за собой причинение вреда в виде реального ущерба и (или) умаление его историко-культурной ценности;
- уничтожение и изменение характеристик, являющихся предметом охраны объектов культурного наследия, расположенных на территории достопримечательного места, влекущее за собой причинение вреда в виде реального ущерба и (или) умаление их историко-культурной ценности;
- расширение производственных территорий; создание новых производственных территорий, как промышленного, так и сельскохозяйственного назначения;
- размещение на территории достопримечательного места магистральных инженерно-транспортных сетей, кроме уже существующих;
- размещение взрывоопасных и пожароопасных объектов; объектов с динамическим воздействием;
- размещение скотомогильников, мест захоронения отходов производства и потребления, химических, взрывчатых, токсичных, отравляющих и ядовитых веществ;
- применение ядохимикатов, удобрений, загрязнение территории нечистотами, мусором, навозом, промышленными отходами;
- проведение геологоразведочных изысканий, разработка полезных ископаемых;
- нарушение почвенного покрова, выходов минералов, взрывные работы;

- нарушение характера склонового рельефа, распашка склонов; уничтожение дернового слоя, посадка растений (древесных, кустарниковых и травяных) с корневой системой, разрушающей однородность почвенного покрова и меловой основы территории;
- пал травы;
- движение и стоянка транспортных средств, за исключением их движения по дорогам и в специально оборудованных местах, имеющих твердое покрытие;
- проведение любых земляных работ без предварительного археологического исследования культурного слоя в соответствии с действующим законодательством;
- осуществление любой хозяйственной деятельности при обнаружении археологических предметов до их исследования археологами;
- иные изменения и иная хозяйственная деятельность, ведущая к нарушению историко-градостроительной и природно-ландшафтной среды территории достопримечательного места.

3.2. Специальные требования для отдельных участков территории достопримечательного места «Костёнско-Борщевский историко-культурный археологический комплекс»

1. Участки строгой регламентации застройки РЗО-1, РЗО-2, РЗО-5, РЗО-6

Разрешается:

- проведение мероприятий по охране участков объекта культурного наследия федерального значения «Комплекс палеолитических стоянок», расположенных на территории участков достопримечательного места;
- музеефикация выявленных археологических объектов;
- воссоздание исторически ценных градоформирующих объектов: «Местоположение укрепительных линий Белгородской защитной черты (XVII в.)», участков застройки исторических сел и слобод на основании археологических, историко-архивных исследований и исторических аналогов; в том числе создание музеефицированных и иных историко-культурных территорий;
- допустимые параметры объектов капитального строительства: высота жилых объектов и общественных зданий до конька крыши – до 9 метров; максимальные габариты по длине и ширине зданий – не превышая существующие, но не более 10х12 метров; основной материал – дерево, кирпич; архитектурные формы: нейтральные, без доминантных завершений; вертикальное озеленение фасадов;
- новое строительство и реконструкция существующих объектов с изменением габаритов в плане допускаются только после проведения археологического исследования участка застройки;
- устройство ограждений участков с использованием традиционных материалов, архитектурно-исторических элементов и декоративной отделки, светопрозрачных материалов, живых изгородей и вертикального озеленения оград;
- снос объектов капитального строительства, не имеющих историко-культурной ценности;
- строительство, реконструкция дорожного полотна улиц, строительство, реконструкция подземных инженерных сетей только под археологическим наблюдением;
- благоустройство и озеленение, в том числе участков индивидуальных жилых домов, при условии осуществления земляных работ на глубину не более 30 см.

Запрещается:

- применение при строительстве, реконструкции и ремонте зданий и сооружений диссонирующих объемно-пространственных и архитектурных решений, активных по силуэту и цвету; использование активных цветовых решений в отделке фасадов, кровельном покрытии (в том числе красный, бордовый, синий, фиолетовый, желтый); применение сайдинга и других

искусственных материалов в отделке фасадов; использования цветного стекла; применение на жилых зданиях плоских кровель, высоких (более 45 градусов) скатных кровель, башен и иных доминантных элементов в завершениях сооружений;

- установка бетонных, кирпичных, металлических и других сплошных ограждений участков; использовании в окраске ограждений, в том числе гаражных ворот и калиток, ярких цветов (в том числе синий, красный, зеленый, фиолетовый, желтый);

- установка временных сооружений и рекламных конструкций, установка отдельно стоящих рекламных конструкций, превышающих размеры 0,5 x 0,8 м, а также их размещение на уровне выше карниза объектов капитального строительства; по форме, пластике и цвету, вносящих диссонанс в ландшафт и визуальные панорамы;

- отвод на территории участков объекта культурного наследия федерального значения «Комплекс палеолитических стоянок» стока ливневых и талых вод;

- изменение ландшафтных особенностей балок, оврагов, в том числе путем изменения рельефа, водотоков и безымянных ручьев, видового состава озеленения;

- изменение русла, нарушение водотока бывших рек и ручьев Крутой колодезь (участок РЗО-1), Каменный ключ (участок РЗО-2), Старостин Ключ (участок РЗО-5), иных естественных водотоков, кроме специальных гидротехнических мероприятий.

2. Участок строгой регламентации застройки РЗО-3

Разрешается:

- проведение мероприятий по охране участка объекта культурного наследия федерального значения «Комплекс палеолитических стоянок», расположенного на территории достопримечательного места;

- проведение мероприятий по охране объектов культурного наследия регионального значения «Правление волостное»; «Школа земская», расположенных на территории достопримечательного места;

- воссоздание исторически ценного градоформирующего объекта: «Крепость Костёнск Белгородской защитной черты» на основании археологических, историко-архивных исследований и исторических аналогов, в том числе создание музеефицированной территории, тематического историко-культурного парка;

- сохранение и ремонт объекта «Мемориал, посвященный Великой Отечественной войне 1941–45 гг. в с. Костёнки»;

- музеефикация выявленных археологических объектов;

- создание инфраструктуры туризма, размещение приобъектных парковок;

- допустимые параметры объектов капитального строительства: высота жилых объектов и общественных зданий до конька крыши – до 9 метров;

максимальные габариты по длине и ширине зданий – не превышая существующие, но не более 10х12 метров; основной материал – дерево, кирпич, архитектурные формы: нейтральные, без доминантных завершений; вертикальное озеленение фасадов;

- реконструкция существующих объектов с изменением габаритов в плане допускается только после проведения археологического исследования участка застройки;

- устройство ограждений участков с использованием традиционных материалов, архитектурно-исторических элементов и декоративной отделки, светопрозрачных материалов, живых изгородей и вертикального озеленения оград;

- снос объектов капитального строительства, не имеющих историко-культурной ценности;

- строительство при кладбище часовни, иных специализированных объектов похоронного назначения;

- строительство, реконструкция дорожного полотна улиц, строительство, реконструкция подземных инженерных сетей только под археологическим наблюдением;

- благоустройство, озеленение, в том числе участков индивидуальных жилых домов, при условии осуществления земляных работ на глубину не более 30 см.

Запрещается:

- предоставление новых участков под строительство жилых, общественных, производственных зданий и сооружений, кроме предоставления участков под воссоздание и музеефикацию исторически ценного градоформирующего объекта: «Крепость Костёнск Белгородской защитной черты»; воссоздания утраченной церкви, иных исторически ценных градоформирующих объектов, местоположение которых будет обнаружено в ходе археологических и историко-архивных исследований;

- применение при реконструкции и ремонте зданий и сооружений диссонирующих объемно-пространственных и архитектурных решений, активных по силуэту и цвету; использование активных цветовых решений в отделке фасадов, кровельном покрытии (в том числе красный, бордовый, синий, фиолетовый, желтый), применение сайдинга и других искусственных материалов в отделке фасадов, использования цветного стекла; применение плоских кровель, высоких (более 45 градусов) скатных кровель, башен и иных доминантных элементов в завершениях сооружений;

- установка временных сооружений и рекламных конструкций установка отдельно стоящих рекламных конструкций, превышающих размеры 0,5 x 0,8 м, а также их размещение на уровне выше карниза объектов капитального строительства; по форме, пластике и цвету, вносящих диссонанс в ландшафт и визуальные панорамы;

- установка со стороны улиц бетонных, кирпичных, металлических и других сплошных ограждений участков; использовании в окраске ограждений,

в том числе ворот и калиток, ярких цветов (в том числе синий, красный, зеленый, фиолетовый, желтый);

- отвод на территории участков объекта культурного наследия федерального значения «Комплекс палеолитических стоянок» и объектов культурного наследия регионального значения «Правление волостное»; «Школа земская» стока ливневых и талых вод;

- изменение рельефа путем выемки или подсыпки грунта, кроме мероприятий по воссозданию валов и рвов крепости Костёнск.

3. Участок строгой регламентации застройки РЗО-4

Разрешается:

- проведение мероприятий по охране участков объекта культурного наследия федерального значения «Комплекс палеолитических стоянок», расположенных на территории участка достопримечательного места;

- музеефикация выявленных археологических объектов; создание тематических историко-культурного парков, иных историко-культурных участков, направленных на популяризацию музея-заповедника «Костёнки»;

- создание инфраструктуры туризма музея-заповедника «Костёнки» по специальным проектам;

- допустимые параметры объектов капитального строительства: высота жилых объектов и общественных зданий до конька крыши – до 9 метров; максимальные габариты по длине и ширине зданий – не превышая существующие, но не более 10x12 метров; основной материал – дерево, кирпич, архитектурные формы: нейтральные, без доминантных завершений; вертикальное озеленение фасадов;

- новое строительство и реконструкция существующих объектов с изменением габаритов в плане допускаются только после проведения археологического исследования участка застройки;

- устройство ограждений участков с использованием традиционных материалов, архитектурно-исторических элементов и декоративной отделки, светопрозрачных материалов, живых изгородей и вертикального озеленения оград;

- снос объектов капитального строительства, не имеющих историко-культурной ценности;

- строительство, реконструкция дорожного полотна улиц, строительство, реконструкция подземных инженерных сетей только под археологическим наблюдением;

- благоустройство, озеленение, в том числе участков индивидуальных жилых домов, при условии осуществления земляных работ на глубину не более 30 см.

Запрещается:

- применение при строительстве, реконструкции и ремонте зданий и сооружений диссонирующих объемно-пространственных и архитектурных решений, активных по силуэту и цвету; использование активных цветовых

решений в отделке фасадов, кровельном покрытии (в том числе красный, бордовый, синий, фиолетовый, желтый), применение сайдинга и других искусственных материалов в отделке фасадов, использования цветного стекла; применение плоских кровель, высоких (более 45 градусов) скатных кровель, башен и иных доминантных элементов в завершениях сооружений;

- установка временных сооружений и рекламных конструкций установка отдельно стоящих рекламных конструкций, превышающих размеры 0,5 x 0,8 м, а также их размещение на уровне выше карниза объектов капитального строительства; по форме, пластике и цвету, вносящих диссонанс в ландшафт и визуальные панорамы;

- установка бетонных, кирпичных, металлических и других сплошных ограждений участков; использовании в окраске ограждений, в том числе гаражных ворот и калиток, ярких цветов (в том числе синий, красный, зеленый, фиолетовый, желтый);

- отвод на территории участков объекта культурного наследия федерального значения «Комплекс палеолитических стоянок стока ливневых и талых вод;

- изменение ландшафтных особенностей балки Аносов Лог, в том числе путем изменения рельефа, водотоков и безымянных ручьев, видового состава озеленения.

4. Участок строгой регламентации застройки РЗО-7

Разрешается:

- проведение мероприятий по охране участка объекта культурного наследия федерального значения «Комплекс палеолитических стоянок», расположенного на территории достопримечательного места;

- воссоздание исторически ценного градоформирующего объекта: «Борщевский Троицкий монастырь» на основании археологических, историко-архивных исследований и исторических аналогов; в том числе создание музеефицированной территории, тематического историко-культурного парка;

- сохранение и ремонт объектов: «Мемориал, посвященный Великой Отечественной войне 1941-45 гг. в с. Борщево» и «Мемориал, посвященный Гражданской войне в с. Борщево»;

- музеефикация выявленных археологических объектов;

- создание инфраструктуры туризма, размещение приобъектных парковок;

- допустимые параметры объектов капитального строительства: высота жилых объектов и общественных зданий до конька крыши – до 9 метров; максимальные габариты по длине и ширине зданий – не превышая существующие, но не более 10x12 метров; основной материал – дерево, кирпич; архитектурные формы: нейтральные, без доминантных завершений; вертикальное озеленение фасадов;

- новое строительство и реконструкция существующих объектов с изменением габаритов в плане допускаются только после проведения археологического исследования участка застройки;
- устройство ограждений участков с использованием традиционных материалов, архитектурно-исторических элементов и декоративной отделки, светопрозрачных материалов, живых изгородей и вертикального озеленения оград;
- снос объектов капитального строительства, не имеющих историко-культурной ценности;
- строительство, реконструкция дорожного полотна улиц, строительство, реконструкция подземных инженерных сетей только под археологическим наблюдением;
- благоустройство, озеленение, в том числе участков индивидуальных жилых домов, при условии осуществления земляных работ на глубину не более 30 см.

Запрещается:

- применение при строительстве, реконструкции и ремонте зданий и сооружений диссонирующих объемно-пространственных и архитектурных решений, активных по силуэту и цвету; использование активных цветовых решений в отделке фасадов, кровельном покрытии (в том числе красный, бордовый, синий, фиолетовый, желтый), применение сайдинга и других искусственных материалов в отделке фасадов, использования цветного стекла; применение плоских кровель, высоких (более 45 градусов) скатных кровель, башен и иных доминантных элементов в завершениях сооружений;
- установка временных сооружений и рекламных конструкций установка отдельно стоящих рекламных конструкций, превышающих размеры 0,5 x 0,8 м, а также их размещение на уровне выше карниза объектов капитального строительства; по форме, пластике и цвету, вносящих диссонанс в ландшафт и визуальные панорамы;
- установка бетонных, кирпичных, металлических и других сплошных ограждений участков; использовании в окраске ограждений, в том числе гаражных ворот и калиток, ярких цветов (в том числе синий, красный, зеленый, фиолетовый, желтый).
- отвод на территории участков объекта культурного наследия федерального значения «Комплекс палеолитических стоянок стока ливневых и талых вод.
- изменение ландшафтных особенностей территории, в том числе путем изменения рельефа, водотоков и безымянных ручьев, видового состава озеленения;
- изменение русла (водотока) бывшей реки Порой, кроме специальных гидротехнических мероприятий.

5. Участок строгой регламентации застройки РЗО-8

Разрешено:

- проведение мероприятий по охране и сохранению выявленных объектов культурного наследия «Стоянка «Борщево-5» и «Стоянка «Борщево-б», расположенных на территории достопримечательного места;
- музеефикация выявленных археологических объектов;
- допустимые параметры объектов капитального строительства: высота жилых объектов: до конька крыши – до 9 метров, общественных зданий – до 12 метров; максимальные габариты по длине и ширине жилых зданий – не превышая существующие, но не более 10x12 метров; основной материал – дерево, кирпич; архитектурные формы: нейтральные, без доминантных завершений; вертикальное озеленение фасадов;
- новое строительство и реконструкция существующих объектов с изменением габаритов в плане допускаются только после проведения археологического исследования участка застройки;
- устройство ограждений участков с использованием традиционных материалов, архитектурно-исторических элементов и декоративной отделки, светопрозрачных материалов, живых изгородей и вертикального озеленения оград;
- снос объектов капитального строительства, не имеющих историко-культурной ценности;
- строительство, реконструкция дорожного полотна улиц, строительство, реконструкция подземных инженерных сетей только под археологическим наблюдением;
- благоустройство, озеленение, в том числе участков индивидуальных жилых домов, при условии осуществления земляных работ на глубину не более 30 см.

Запрещается:

- применение при строительстве, реконструкции и ремонте зданий и сооружений диссонирующих объемно-пространственных и архитектурных решений, активных по силуэту и цвету; использование активных цветовых решений в отделке фасадов, кровельном покрытии (в том числе красный, бордовый, синий, фиолетовый, желтый), применение сайдинга и других искусственных материалов в отделке фасадов, использования цветного стекла; применение плоских кровель, высоких (более 45 градусов) скатных кровель, башен и иных доминантных элементов в завершениях сооружений;
- установка временных сооружений и рекламных конструкций установка отдельно стоящих рекламных конструкций, превышающих размеры 0,5 x 0,8 м, а также их размещение на уровне выше карниза объектов капитального строительства; по форме, пластике и цвету, вносящих диссонанс в ландшафт и визуальные панорамы;
- установка бетонных, кирпичных, металлических и других сплошных ограждений участков; использовании в окраске ограждений, в том числе гаражных ворот и калиток, ярких цветов (в том числе синий, красный, зеленый,

фиолетовый, желтый).

- изменение ландшафтных особенностей территории, в том числе видового состава озеленения; рельефа путем выемки или подсыпки грунта, русла (водотока) бывшей реки Порой, кроме специальных гидротехнических мероприятий.

6. Участок строгой регламентации застройки РЗО-9

Разрешается:

- проведение мероприятий по охране объекта культурного наследия федерального значения «Архангельское (Голышевское) городище»;
- допустимые параметры объектов капитального строительства: высота жилых объектов: до конька крыши – до 9 метров, общественных зданий – до 12 метров; максимальные габариты по длине и ширине жилых зданий – не превышая существующие, но не более 10x12 метров; основной материал – дерево, кирпич; архитектурные формы: нейтральные, без доминантных завершений; вертикальное озеленение фасадов;
- новое строительство и реконструкция существующих объектов с изменением габаритов в плане допускаются только после проведения археологического исследования участка застройки;
- устройство ограждений участков с использованием традиционных материалов, архитектурно-исторических элементов и декоративной отделки, светопрозрачных материалов, живых изгородей и вертикального озеленения оград;
- устройство со стороны поймы реки Дон кулисных зеленых насаждений по границе участка территории достопримечательного места;
- снос объектов капитального строительства, не имеющих историко-культурной ценности;
- строительство, реконструкция дорожного полотна улиц, строительство, реконструкция подземных инженерных сетей только при условии соблюдения мер по обеспечению сохранности объектов археологического наследия, предусмотренных действующим законодательством.

Запрещается:

- применение при строительстве, реконструкции и ремонте зданий и сооружений диссонирующих объемно-пространственных и архитектурных решений, активных по силуэту и цвету; использование активных цветовых решений в отделке фасадов, кровельном покрытии (в том числе красный, бордовый, синий, фиолетовый, желтый); применение сайдинга и других искусственных материалов в отделке фасадов; использования цветного стекла; применение плоских кровель, высоких (более 45 градусов) скатных кровель, башен и иных доминантных элементов в завершениях сооружений;
- установка временных сооружений и рекламных конструкций установка отдельно стоящих рекламных конструкций, превышающих размеры 0,5 x 0,8 м, а также их размещение на уровне выше карниза объектов капитального

строительства; по форме, пластике и цвету, вносящих диссонанс в ландшафт и визуальные панорамы;

- установка бетонных, кирпичных, металлических и других сплошных ограждений участков; использовании в окраске ограждений, в том числе гаражных ворот и калиток, ярких цветов (в том числе синий, красный, зеленый, фиолетовый, желтый);

- изменение ландшафтных особенностей территории, в том числе видового состава озеленения; изменение рельефа путем выемки или подсыпки грунта, засыпка и захламливание естественных водотоков (ручьев).

7. Участки регламентации застройки РЗ-1, РЗ-3, РЗ-8, РЗ-13, РЗ-14, РЗ-15

Разрешается:

- допустимые параметры объектов капитального строительства: высота жилых объектов и общественных зданий до конька крыши – до 9 метров; максимальные габариты по длине и ширине жилых зданий – не превышая существующие, но не более 10x12 метров; основной материал – дерево, кирпич; архитектурные формы: нейтральные, без доминантных завершений; вертикальное озеленение фасадов;

- новое строительство и реконструкция существующих объектов с изменением габаритов в плане допускаются только после проведения археологического исследования участка застройки;

- устройство ограждений участков с использованием традиционных материалов, архитектурно-исторических элементов и декоративной отделки, светопрозрачных материалов, живых изгородей и вертикального озеленения оград;

- устройство со стороны поймы реки Дон кулисных зеленых насаждений по границе участка территории достопримечательного места;

- снос объектов капитального строительства, не имеющих историко-культурной ценности;

- строительство, реконструкция дорожного полотна улиц, строительство, реконструкция подземных инженерных сетей только под археологическим наблюдением;

- благоустройство, озеленение, в том числе участков индивидуальных жилых домов, при условии осуществления земляных работ на глубину не более 30 см;

- воссоздание исторически ценных градоформирующих объектов: «Местоположение укрепительных линий Белгородской защитной черты (XVII в.)», участков застройки исторических сел и слобод на основании археологических, историко-архивных исследований и исторических аналогов; в том числе создание музеефицированных и иных историко-культурных территорий.

Запрещается:

- применение при строительстве, реконструкции и ремонте зданий и сооружений диссонирующих объемно-пространственных и архитектурных решений, активных по силуэту и цвету; использование активных цветовых решений в отделке фасадов, кровельном покрытии (в том числе красный, бордовый, синий, фиолетовый, желтый), применение сайдинга и других искусственных материалов в отделке фасадов, использования цветного стекла; применение плоских кровель, высоких (более 45 градусов) скатных кровель, башен и иных доминантных элементов в завершениях сооружений;
- установка временных сооружений и рекламных конструкций установка отдельно стоящих рекламных конструкций, превышающих размеры 0,5 x 0,8 м, а также их размещение на уровне выше карниза объектов капитального строительства; по форме, пластике и цвету, вносящих диссонанс в ландшафт и визуальные панорамы;
- установка бетонных, кирпичных, металлических и других сплошных ограждений участков; использование в окраске ограждений, в том числе гаражных ворот и калиток, ярких цветов (в том числе синий, красный, зеленый, фиолетовый, желтый);
- изменение рельефа путем выемки или подсыпки грунта, засыпка захламливание естественных водотоков;
- изменение русла, нарушение водотока бывших рек и ручьев Ключ Крутой, Ключ Рожина, Сторожевой (участок РЗ-1), иных естественных водотоков и водоемов (озер), искусственных водоемов (прудов) кроме специальных гидротехнических мероприятий.

8. Участки регламентации застройки РЗ-2, РЗ-5, РЗ-9, РЗ-11, РЗ-12, РЗ-16, РЗ-17

Разрешается:

- сохранение и ремонт объектов «Мемориал, посвященный Великой Отечественной войне 1941-45 гг. в с. Архангельское», «Мемориал, посвященный Гражданской войне в с. Архангельское» (участок РЗ-17);
- воссоздание исторически ценных градоформирующих объектов: «Местоположение укрепительных линий Белгородской защитной черты (XVII в.)», участков застройки исторических сел и слобод на основании археологических, историко-архивных исследований и исторических аналогов; в том числе создание музеефицированных и иных историко-культурных территорий;
- воссоздание исторически ценных градоформирующих объектов: церквей села Голышовка (Архангельское); иных объектов, местоположение которых устанавливается на основе археологических и историко-архивных исследований (участок РЗ-17);
- допустимые параметры объектов капитального строительства: высота жилых объектов: до конька крыши – до 9 метров, общественных зданий – до 12 метров; максимальные габариты по длине и ширине жилых

зданий – не превышая существующие, но не более 10x12 метров; основной материал – дерево, кирпич; архитектурные формы: нейтральные, без доминантных завершений, вертикальное озеленение фасадов;

- новое строительство и реконструкция существующих объектов с изменением габаритов в плане допускаются только после проведения археологического исследования участка застройки;

- устройство ограждений участков с использованием традиционных материалов, архитектурно-исторических элементов и декоративной отделки, светопрозрачных материалов, живых изгородей и вертикального озеленения оград;

- устройство со стороны поймы реки Дон кулисных зеленых насаждений по границе участка территории достопримечательного места;

- снос объектов капитального строительства, не имеющих историко-культурной ценности;

- строительство, реконструкция дорожного полотна улиц, строительство, реконструкция подземных инженерных сетей только при условии соблюдения мер по обеспечению сохранности объектов археологического наследия, предусмотренных действующим законодательством;

- благоустройство, озеленение, в том числе участков индивидуальных жилых домов, при условии осуществления земляных работ на глубину не более 30 см.

Запрещается:

- применение при строительстве, реконструкции и ремонте зданий и сооружений диссонирующих объемно-пространственных и архитектурных решений, активных по силуэту и цвету; в том числе использование активных цветовых решений в отделке фасадов, кровельном покрытии (в том числе красный, бордовый, синий, фиолетовый, желтый); применение сайдинга и других искусственных материалов в отделке фасадов, использования цветного стекла; применение плоских кровель, высоких (более 45 градусов) скатных кровель, башен и иных доминантных элементов в завершениях сооружений;

- установка временных сооружений и рекламных конструкций установка отдельно стоящих рекламных конструкций, превышающих размеры 0,5 x 0,8 м, а также их размещение на уровне выше карниза объектов капитального строительства; по форме, пластике и цвету, вносящих диссонанс в ландшафт и визуальные панорамы;

- установка бетонных, кирпичных, металлических и других сплошных ограждений участков; использовании в окраске ограждений, в том числе гаражных ворот и калиток, ярких цветов (в том числе синий, красный, зеленый, фиолетовый, желтый);

- изменение рельефа путем выемки или подсыпки грунта, в том числе балок и оврагов: Васильевский лог (участок РЗ-2), Балка Углянка и Покровский лог (участок РЗ-5), Большой Лог (участок РЗ-9), Колосков Лог (участок РЗ-12), Маслов Лог (участок РЗ-16), иных ложбин, безымянных балок и оврагов;

- засыпка захламливание естественных водотоков, в том числе бывших рек Крутой Колодезь (участок РЗ-2), Старостин ключ (участок РЗ-9), Порой (РЗ-12), р. Лутавка и пруд (участок РЗ-16), Сухая Голышовка, Мокрая Голышовка, Голышовка (участок РЗ-17), иных безымянных водотоков - ручьев.

9. Участок регламентации застройки РЗ-6

Разрешается:

- допустимые параметры объектов капитального строительства: высота жилых объектов: до конька крыши – до 9 метров, общественных зданий – до 12 метров; максимальные габариты по длине и ширине жилых зданий – не превышая существующие, но не более 10x12 метров; основной материал – дерево, кирпич; архитектурные формы: нейтральные, без доминантных завершений, вертикальное озеленение фасадов;

- новое строительство и реконструкция существующих объектов с изменением габаритов в плане допускаются только после проведения археологического исследования участка застройки;

- устройство ограждений участков с использованием традиционных материалов, архитектурно-исторических элементов и декоративной отделки, светопрозрачных материалов, живых изгородей и вертикального озеленения оград;

- устройство со стороны склонов кулисных зеленых насаждений;

- устройство смотровых площадок по бровкам склона, пешеходных троп;

- снос объектов капитального строительства, не имеющих историко-культурной ценности;

- строительство, реконструкция дорожного полотна улиц, строительство, реконструкция подземных инженерных сетей только при условии соблюдения мер по обеспечению сохранности объектов археологического наследия, предусмотренных действующим законодательством;

- благоустройство, озеленение, в том числе участков индивидуальных жилых домов, при условии осуществления земляных работ на глубину не более 30 см.

Запрещается:

- применение при строительстве, реконструкции и ремонте зданий и сооружений диссонирующих объемно-пространственных и архитектурных решений, активных по силуэту и цвету; в том числе использование активных цветовых решений в отделке фасадов, кровельном покрытии (в том числе красный, бордовый, синий, фиолетовый, желтый); применение сайдинга и других искусственных материалов в отделке фасадов, использования цветного стекла; применение плоских кровель, высоких (более 45 градусов) скатных кровель, башен и иных доминантных элементов в завершениях сооружений;

- установка временных сооружений и рекламных конструкций установка отдельно стоящих рекламных конструкций, превышающих размеры 0,5 x 0,8 м, а также их размещение на уровне выше карниза объектов капитального

строительства; по форме, пластике и цвету, вносящих диссонанс в ландшафт и визуальные панорамы;

- установка бетонных, кирпичных, металлических и других сплошных ограждений участков; использовании в окраске ограждений, в том числе гаражных ворот и калиток, ярких цветов (в том числе синий, красный, зеленый, фиолетовый, желтый);

- изменение рельефа путем выемки или подсыпки грунта, захламление склонов.

10. Участок регламентации застройки РЗ-10

Разрешено:

- допустимые параметры объектов капитального строительства: высота жилых объектов: до конька крыши – до 9 метров, общественных зданий – до 12 метров; основной материал – кирпич;

- устройство ограждений участков с использованием традиционных материалов, архитектурно-исторических элементов и декоративной отделки;

- снос объектов капитального строительства, не имеющих историко-культурной ценности;

- строительство, реконструкция дорожного полотна улиц, строительство, реконструкция подземных инженерных сетей только под археологическим наблюдением;

- устройство приобъектных парковок.

Запрещено:

- применение при строительстве, реконструкции и ремонте зданий и сооружений диссонирующих объемно-пространственных и архитектурных решений, активных по силуэту и цвету; в том числе использование активных цветовых решений в отделке фасадов, кровельном покрытии (в том числе красный, бордовый, синий, фиолетовый, желтый); применение сайдинга и других искусственных материалов в отделке фасадов, использования цветного стекла; применение плоских кровель, высоких (более 45 градусов) скатных кровель, башен и иных доминантных элементов в завершениях сооружений;

- установка временных сооружений и рекламных конструкций установка отдельно стоящих рекламных конструкций, превышающих размеры 0,5 x 0,8 м, а также их размещение на уровне выше карниза объектов капитального строительства; по форме, пластике и цвету, вносящих диссонанс в ландшафт и визуальные панорамы;

- установка бетонных, кирпичных, металлических и других сплошных ограждений участков; использовании в окраске ограждений, в том числе гаражных ворот и калиток, ярких цветов (в том числе синий, красный, зеленый, фиолетовый, желтый).

11. Участки регламентации застройки РЗ-4, РЗ-7

Разрешается:

- использование под производственные территории не выше III класса опасности;
- демонтаж, реконструкция диссонирующего по высоте объекта - элеватора;
- сохранение общей планировочной структуры и характера использования предприятий, сложившихся на момент установления режимов использования территорий;
- ремонт и реконструкция существующих объектов в пределах сложившихся габаритов; применение при ремонте и реконструкции нейтральных цветовых решений;
- использование посадок кулисных зелёных насаждений в целях нейтрализации визуального восприятия производственных объектов.

Запрещается:

- увеличение мощности предприятий, строительство новых объектов, увеличение существующих габаритов зданий и сооружений, установка новых антенн связи, иных доминантных сооружений (выше 15 метров);
- применение при строительстве, реконструкции и ремонте зданий и сооружений диссонирующих объемно-пространственных и архитектурных решений, активных по силуэту и цвету; использование активных цветовых решений в отделке фасадов, кровельном покрытии (в том числе красный, бордовый, синий, фиолетовый, желтый).

12. Участки пойменного ландшафта ЛП-1, ЛП-3, ЛП-4

Разрешается:

- проведение мероприятий, направленных на сохранение природного ландшафта, особенностей гидрографии;
- сохранение основных панорам и секторов обзора объектов культурного наследия, расположенных на надпойменных террасах;
- воссоздание исторически ценных градоформирующих объектов: исторических дорог, переправ, иных объектов, местоположение которых устанавливается на основе археологических и историко-архивных исследований; создание музеефицированных и историко-культурных территорий (в том числе историко-культурных парков);
- размещение информационных табличек, памятных знаков, иной историко-культурной информации;
- Использование территории под рекреационные цели, создание мест организованного отдыха, физкультурно-оздоровительной и спортивной деятельности, устройство пешеходных, велосипедных и конных дорожек, иная хозяйственная деятельность, не искажающая облик исторического пойменного природного ландшафта;

- устройство сезонных временных сооружений в местах организованного отдыха, в том числе навесов, кабинок, нейтральных по формам и цвету;
- проведение работ по укреплению берегов водных объектов (р. Дон, пойменные озера и иные водотоки) на основе гидрологических, экологических и иных исследований, на основании специальных проектов, выполненных, согласованных и утвержденных в установленном порядке;
- проведение работ по озеленению с сохранением видового состава древесно-кустарниковых и травяных насаждений, характерных для пойменных участков р. Дон;
- ограниченный выпас сельскохозяйственных животных в специально отведенных местах;
- устройство ограждений из натуральных материалов, не нарушающих визуальное восприятие природного пойменного ландшафта;
- устройство сезонных автодорог к местам организованного отдыха, временных парковочных площадок.

Запрещается:

- строительство объектов капитального строительства, предоставление земельных участков для целей строительства; размещение летних лагерей, ванн для сельскохозяйственных животных; иная хозяйственная деятельность, ведущая к изменению облика исторического пойменного ландшафта;
- загрязнение почв и грунтовых вод, нарушение почвенного покрова;
- уничтожение, изменение, засыпка исторических водотоков и водных объектов (пойменных озер, протоков и водотоков);
- расширение существующих дорог, организация автостоянок, кроме сезонных парковок около организованных мест отдыха;
- установка рекламных конструкций и информационных знаков, не связанных с достопримечательным местом или деятельностью музея-заповедника «Костёнки».

13. Участок пойменного ландшафта ЛП-2

Разрешается:

- проведение мероприятий, направленных на сохранение природного ландшафта, особенностей гидрографии,
- сохранение основных панорам и секторов обзора объектов культурного наследия, расположенных на надпойменных террасах,
- воссоздание исторически ценных градоформирующих объектов: элементов крепостных сооружений крепости Костёнок, хлебной пристани Петровского времени, исторических дорог, переправ, иных объектов, местоположение которых устанавливается на основе археологических и историко-архивных исследований; создание историко-культурных тематических парков, иных туристско-экспозиционных территорий;
- размещение информационных табличек, памятных знаков, иной историко-культурной информации;

- использование территории под рекреационные цели, создание мест организованного отдыха, физкультурно-оздоровительной и спортивной деятельности, устройство пешеходных, велосипедных и конных дорожек, устройство сезонных временных сооружений, нейтральных по формам и цвету; иная хозяйственная деятельность, не искажающая облик исторического пойменного природного ландшафта;

- проведение работ по укреплению берегов водных объектов (р. Дон, пойменные озера, протоки Фокин ключ, р. Желтушка, иные остатки старицы Дона) на основе гидрологических, экологических и иных исследований, на основании специальных проектов, выполненных, согласованных и утвержденных в установленном порядке;

- проведение работ по озеленению с сохранением видового состава древесно-кустарниковых и травяных насаждений, характерных для пойменных участков р. Дон;

- ограниченный выпас сельскохозяйственных животных в специально отведенных местах;

- устройство ограждений из естественных материалов, не нарушающих визуальное восприятие природного пойменного ландшафта;

- устройство сезонных автодорог к местам организованного отдыха, временных парковочных площадок.

Запрещается:

- строительство объектов капитального строительства, предоставление земельных участков для целей строительства; размещение летних лагерей, ванн для сельскохозяйственных животных; иная хозяйственная деятельность, ведущая к изменению облика исторического пойменного ландшафта;

- загрязнение почв и грунтовых вод, нарушение почвенного покрова;

- уничтожение, изменение, засыпка исторических водотоков и водных объектов (пойменных озер и протоков);

- организация автостоянок, кроме сезонных парковок около организованных мест отдыха и туризма;

- установка рекламных конструкций и информационных знаков, не связанных с достопримечательным местом или деятельностью музея-заповедника «Костёнки».

14. Участок пойменного ландшафта ЛП-5

Разрешается:

- проведение мероприятий, направленных на сохранение природного ландшафта, особенностей гидрографии,

- сохранение основных панорам и секторов обзора объекта культурного наследия федерального значения «Архангельское (Голышевское) городище», расположенного на склоне над участком ЛП-5 (от хутора Пашенково, от грунтовых дорог, проходящих по территории зоны),

- воссоздание исторически ценных градоформирующих объектов: исторических дорог, переправ, иных объектов, местоположение которых устанавливается на основе археологических и историко-архивных исследований; создание историко-культурных тематических парков, иных туристско-экспозиционных территорий;

- организация туристических маршрутов (дорог с твердым покрытием), смотровых площадок с обзором объекта культурного наследия федерального значения, размещение информационных табличек, памятных знаков, иной историко-культурной информации;

- использование территории под рекреационные цели, создание мест организованного отдыха, физкультурно-оздоровительной и спортивной деятельности, устройство пешеходных, велосипедных и конных дорожек; иная хозяйственная деятельность, не искажающая облик исторического пойменного природного ландшафта;

- проведение работ по укреплению берегов водных объектов (р. Дон, пойменные озера и протоки) на основе гидрологических, экологических и иных исследований, на основании специальных проектов, выполненных, согласованных и утвержденных в установленном порядке;

- проведение работ по озеленению с сохранением видового состава древесно-кустарниковых и травяных насаждений, характерных для пойменных участков р. Дон;

- ограниченный выпас сельскохозяйственных животных в специально отведенных местах;

- устройство ограждений из естественных материалов, не нарушающих визуальное восприятие природного пойменного ландшафта;

- устройство сезонных автодорог к местам организованного отдыха, временных парковочных площадок.

Запрещается:

- строительство объектов капитального строительства, предоставление земельных участков для целей строительства; размещение летних лагерей, ванн для сельскохозяйственных животных; иная хозяйственная деятельность, ведущая к изменению облика исторического пойменного ландшафта;

- загрязнение почв и грунтовых вод, нарушение почвенного покрова;

- уничтожение, изменение, засыпка исторических водотоков и водных объектов (пойменных озер и протоков);

- расширение существующей автодороги, организация автостоянок, кроме сезонных парковок около организованных мест отдыха;

- установка рекламных конструкций и информационных знаков, не связанных с достопримечательным местом или деятельностью музея-заповедника «Костёнки».

15. Участки склонового овражно-балочного ландшафта строгой визуальной охраны ЛСв-1, ЛСв-2, ЛСв-5

Разрешается:

- проведение мероприятий, направленных на сохранение и воссоздание особенностей рельефа, видового состава древесно-кустарниковых и травяных насаждений, характерных для склонового мелового ландшафта;
- проведение мероприятий, направленных на сохранение и воссоздание особенностей рельефа геологического мелового останца, расположенного на участке ЛСв-5;
- сохранение исторически ценных градоформирующих объектов: пещеры, исторических трасс дорог, местоположения защитных сооружений Белгородской защитной черты, иных объектов, местоположение которых определяется на основе археологических и историко-архивных исследований;
- музеефикация выявленных археологических объектов, создание историко-культурных тематических парков (археологических, геологических, палеонтологических), иных историко-культурных и ландшафтных территорий, размещение информационных табличек, указателей, памятных знаков, иной историко-культурной информации;
- сохранение основных панорам и секторов обзора объектов культурного наследия, долины реки Дон, организация смотровых площадок и экскурсионных троп;
- туристско-рекреационная деятельность, организация сезонных мест отдыха, туризма, устройство спортивных площадок;
- проведение работ по озеленению с сохранением исторического соотношения открытых и закрытых пространств,
- устройство парковочных карманов при автодорогах в местах панорамных раскрытий достопримечательного места; сезонных парковок около организованных мест отдыха и экскурсионно-экспозиционных объектов;
- устройство сезонных автодорог к местам организованного отдыха, временных парковочных площадок.

Запрещается:

- строительство капитальных сооружений жилого, общественного, производственного назначения, кроме предусмотренных проектами воссоздания и приспособления, согласованными и утвержденными в установленном порядке;
- строительство объектов придорожного сервиса;
- разработка карьеров, изменение рельефа, кроме мероприятий по инженерной защите территорий;
- засыпка исторических оврагов и водотоков;
- распашка склонов; уничтожение дернового слоя, посадка растений (древесных, кустарниковых и травяных) с корневой системой, разрушающей однородность почвенного покрова и меловой основы территории;
- загрязнение территории нечистотами, мусором;

- выпас сельскохозяйственных животных;
- проезд грузового автотранспорта и сельскохозяйственных машин вне автодорог;
- расширение существующих автодорог; организация стоянок и парковок большегрузного транспорта, кроме специально оборудованных площадок для экскурсионных автобусов;
- установка рекламных конструкций и информационных знаков, не связанных с достопримечательным местом или деятельностью музея-заповедника «Костёнки».

16. Участок склонового овражно-балочного ландшафта строгой визуальной охраны ЛСв-3

Разрешается:

- охрана памятника природы областного значения (особо охраняемой природной территории) «Костёнки – Борщево» в соответствии с установленными режимами;
- проведение мероприятий, направленных на сохранение и воссоздание особенностей рельефа геологического мелового останца, видового состава древесно-кустарниковых и травяных насаждений, характерных для склонового мелового ландшафта;
- сохранение исторически ценных градоформирующих объектов: пещеры, исторических трасс дорог, иных объектов, местоположение которых определяется на основе археологических и историко-архивных исследований;
- музеефикация выявленных археологических объектов, создание историко-культурного тематического парка, размещение информационных табличек, указателей, памятных знаков, иной историко-культурной информации;
- сохранение основных панорам и секторов обзора объектов культурного наследия, долины реки Дон, организация смотровых площадок и экскурсионных тропинок;
- устройство временных парковочных площадок туристического транспорта.

Запрещается:

- строительство капитальных и некапитальных сооружений;
- разработка карьеров, изменение рельефа, засыпка исторических оврагов и водотоков, кроме мероприятий по инженерной защите по специальным проектам;
- распашка мелового останца и его склонов; уничтожение дернового слоя, посадка растений (древесных, кустарниковых и травяных) с корневой системой, разрушающей однородность почвенного покрова и меловой основы территории;
- загрязнение территории нечистотами, мусором;
- выпас сельскохозяйственных животных;

- проезд автотранспорта;
- установка рекламных конструкций и информационных знаков, не связанных с достопримечательным местом или деятельностью музея-заповедника «Костёнки».

17. Участок склонового овражно-балочного ландшафта строгой визуальной охраны ЛСв-4

Разрешается:

- проведение мероприятий по охране объектов культурного наследия федерального значения «Большое Борщевское городище», «Малое Борщевское городище», «Борщевская курганная группа (65 насыпей)», «Курганная группа «Борщевская» (15 насыпей)», расположенных на территории достопримечательного места;
- охрана памятника природы областного значения (особо охраняемой природной территории) «Костёнки – Борщево» в соответствии с установленными режимами;
- проведение мероприятий, направленных на сохранение и воссоздание особенностей рельефа, видового состава древесно-кустарниковых и травяных насаждений, характерных для склонового мелового ландшафта;
- сохранение плодового сада в северной части зоны;
- сохранение исторически ценных градоформирующих объектов: исторических трасс дорог, иных объектов, местоположение которых определяется на основе археологических и историко-архивных исследований;
- музеефикация выявленных археологических объектов, создание историко-культурных тематических парков и иных историко-культурных территорий, размещение информационных табличек, указателей, памятных знаков, иной историко-культурной информации;
- создание инфраструктуры туризма: дорог, парковочных площадок туристического транспорта, оборудованных площадок отдыха и фотосессий вдоль экскурсионных маршрутов;
- сохранение основных панорам и секторов обзора объектов культурного наследия, долины реки Дон, организация смотровых площадок и экскурсионных троп;
- туристско-рекреационная деятельность, организация сезонных мест отдыха, туризма в западной части участка;
- устройство сезонных автодорог к местам организованного отдыха, временных парковочных площадок вне зоны видимости объектов культурного наследия.

Запрещается:

- строительство капитальных и некапитальных сооружений;
- разработка карьеров, изменение рельефа, засыпка исторических оврагов и водотоков;
- распашка территории участка; уничтожение дернового слоя, посадка

растений (древесных, кустарниковых и травяных) с корневой системой, разрушающей однородность почвенного покрова и меловой основы территории;

- загрязнение территории нечистотами, мусором;
- выпас сельскохозяйственных животных;
- проезд грузового автотранспорта и сельскохозяйственных машин;
- установка рекламных конструкций и информационных знаков, не связанных с достопримечательным местом или деятельностью музея-заповедника «Костёнки».

18. Участок склонового овражно-балочного ландшафта строгой визуальной охраны ЛСв-6

Разрешается:

- проведение мероприятий по охране объекта культурного наследия федерального значения федерального значения «Архангельское (Голышевское) городище», расположенного на территории достопримечательного места;
- проведение мероприятий, направленных на сохранение и воссоздание особенностей рельефа, видового состава древесно-кустарниковых и травяных насаждений, характерных для склонового мелового ландшафта;
- сохранение исторически ценных градоформирующих объектов: исторических трасс дорог, местоположение защитных сооружений Белгородской защитной черты, иных объектов, местоположение которых определяется на основе археологических и историко-архивных исследований (в том числе трассировка укреплений Белгородской защитной черты и сторожи);
- музеефикация выявленных археологических объектов, создание историко-культурных тематических парков, размещение информационных табличек, указателей, памятных знаков, иной историко-культурной информации;
- создание инфраструктуры туризма: дорог, парковочных площадок туристического транспорта, оборудованных площадок отдыха вдоль экскурсионных маршрутов;
- сохранение основных панорам и секторов обзора объекта культурного наследия, долины реки Дон, организация смотровых площадок и экскурсионных троп;
- туристско-рекреационная деятельность, организация сезонных мест отдыха, туризма в северо-западной части участка;
- устройство сезонных автодорог к местам организованного отдыха, временных парковочных площадок вне зоны видимости объекта культурного наследия.

Запрещается:

- строительство капитальных и некапитальных объектов, кроме некапитальных сооружений туристической инфраструктуры;

- разработка карьеров, изменение рельефа, засыпка исторических оврагов и водотоков;
- распашка территории, склонов, уничтожение дернового слоя, посадка растений (древесных, кустарниковых и травяных) с корневой системой, разрушающей однородность почвенного покрова и меловой основы территории;
- загрязнение территории нечистотами, мусором, навозом, промышленными отходами;
- выпас сельскохозяйственных животных;
- проезд грузового автотранспорта и сельскохозяйственных машин;
- установка рекламных конструкций и информационных знаков, не связанных с достопримечательным местом или деятельностью музея-заповедника «Костёнки».

19. Участки склонового овражно-балочного ландшафта ЛС-1, ЛС-2, ЛС-3, ЛС-4, ЛС-5, ЛС-6, ЛС-7, ЛС-8

Разрешается:

- сохранение характерных особенностей исторического сельскохозяйственного ландшафта (исторические пахотные земли), насаждений традиционных пород, создание питомников древесно-кустарниковых насаждений плодовых и декоративных пород;
- создание ландшафтных парков, историко-культурных тематических парков; организация мест отдыха, туризма, устройство спортивных площадок, в том числе на местах заброшенных ферм;
- строительство объектов туристического, рекреационного, спортивного, храмового, мемориального назначения, в том числе на местах заброшенных ферм;
- строительство объектов туристической и иной инфраструктуры с площадью застройки не более 5% от площади участка зоны; допустимая высота до 6 метров; основной материал – дерево, кирпич; архитектурные формы: нейтральные, без доминантных завершений;
- новое строительство допускается только после проведения археологического исследования участка застройки;
- устройство ограждений участков с использованием традиционных материалов, архитектурно-исторических элементов и декоративной отделки, светопрозрачных материалов, живых изгородей и вертикального озеленения оград;
- реконструкция существующего аэродрома без увеличения территории и строительства новых капитальных сооружений;
- устройство подъездных дорог, парковок в соответствии с основной функцией территории зоны;
- иная хозяйственная деятельность, не искажающая облик исторического природного окружения объектов культурного наследия.

Запрещается:

- строительство жилых, производственных зданий и сооружений;
- установка временных сооружений и рекламных конструкций установка отдельно стоящих рекламных конструкций, превышающих размеры рекламного поля 0,5 x 0,8 м; по форме, пластике и цвету, вносящих диссонанс в ландшафт и визуальные панорамы;
- установка бетонных, кирпичных, металлических и других сплошных ограждений участков; использовании в окраске ограждений ярких цветов (в том числе синий, красный, фиолетовый, желтый);
- расширение существующих автодорог;
- изменение рельефа, засыпка исторических оврагов, рек и водотоков;
- применение ядохимикатов, удобрений, загрязнение территории нечистотами, мусором, навозом, промышленными отходами;
- иные изменения, ведущие к нарушению и деградации природного ландшафта.

20. Участок склонового рекреационного ландшафта ЛСр-1**Разрешается:**

- туристско-рекреационная деятельность, строительство объектов туристической инфраструктуры, в том числе горнолыжных трасс с площадью застройки не более 15% от площади участка зоны;
- устройство подъездных дорог, парковок в соответствии с основной функцией территории зоны;
- иная хозяйственная деятельность, не искажающая облик исторического природного окружения объекта культурного наследия.

21. Участки склонового рекреационного ландшафта ЛСр-2 и ЛСр-3**Разрешается:**

- туристско-рекреационная деятельность, организация мест отдыха, купания, туризма, водного спорта, рыбной ловли, устройство спортивных площадок; строительство объектов туристической инфраструктуры с площадью застройки не более 15% от площади участка зоны;
- устройство подъездных дорог, парковок в соответствии с основной функцией территории зоны;
- иная хозяйственная деятельность, не искажающая облик исторического природного окружения объектов культурного наследия.

22. Участки лесного фонда**ЛЛ-1, ЛЛ-2, ЛЛ-3, ЛЛ-4, ЛЛ-5, ЛЛ-6, ЛЛ-7****Разрешается:**

- деятельность, установленная лесным законодательством, организация рекреационной деятельности, иная деятельность, не искажающая облик исторического природного окружения объектов культурного наследия;

- охрана памятника природы областного значения (особо охраняемой природной территории) «Костёнки – Борщево» (часть участка ЛЛ-4) в соответствии с установленными режимами;

- проведение археологических и иных исследований, направленных на выявление археологических и исторически ценных градоформирующих объектов достопримечательного места;

- музеефикация выявленных объектов, создание туристических экскурсионных троп, установка информационных знаков и табличек;

- проведение мероприятий, направленных на сохранение и воссоздание элементов природного ландшафта, особенностей рельефа, гидрографии.

Запрещается:

- строительство, иная хозяйственная деятельность, ведущая к изменению облика природного ландшафта;

- формирование земельных участков и предоставление в аренду для целей, не связанных с воссозданием и приспособлением исторического культурного ландшафта;

- использование токсичных химических препаратов для охраны и защиты лесов;

- изменение рельефа, засыпка исторических оврагов, рек и водотоков;

- иная хозяйственная деятельность, искажающая облик исторического природного окружения объектов культурного наследия.

**23. Участки лесных полос, входящих в состав лесного фонда
ЛЛп-1, ЛЛп-2, ЛЛп-4, ЛЛп-4/1, ЛЛп-5**

Разрешается:

- деятельность, установленная лесным законодательством;

- использование территории под рекреационные цели, создание мест организованного отдыха, устройство пешеходных, велосипедных и конных дорожек, иная хозяйственная деятельность, не искажающая облик исторического природного окружения;

- проведение мероприятий, направленных на сохранение и воссоздание элементов историко-природного ландшафта, особенностей рельефа, сохранение основных панорам и секторов обзора объектов культурного наследия.

Запрещается:

- строительство объектов капитального строительства;

- использование токсичных химических препаратов для охраны и защиты лесов.

**24. Участки лесных полос, входящих в состав лесного фонда
ЛЛп-3, ЛЛп-6**

Разрешается:

- деятельность, установленная лесным законодательством;
- использование территории под музейно-туристические, рекреационные цели, создание мест отдыха при туристических маршрутах, устройство пешеходных, велосипедных и конных дорожек, иная хозяйственная деятельность, не искажающая облик исторического природного окружения;
- проведение мероприятий, направленных на сохранение и воссоздание элементов историко-природного ландшафта, особенностей рельефа, сохранение основных панорам и секторов обзора объекта культурного наследия.

Запрещается:

- уничтожение лесополос;
- строительство объектов капитального строительства; предоставление участков в аренду для целей, не связанных с сохранением исторического культурного ландшафта;
- использование токсичных химических препаратов для охраны и защиты лесов;
- иная хозяйственная деятельность, искажающая облик исторического природного окружения объектов культурного наследия федерального значения: «Большое Борщевское городище», «Малое Борщевское городище», «Борщевская курганная группа (65 насыпей)», «Курганная группа «Борщевская» (15 насыпей)», «Архангельское (Гольшевское) городище».