



**Управление по охране объектов культурного наследия
Воронежской области**

ПРИКАЗ

13 августа 2019 г.

№ 71-01-07/200

г. Воронеж

**Об утверждении графического описания местоположения границ (с
перечнем координат характерных точек этих границ) защитных зон
объектов культурного наследия, расположенных на территории
Воронежской области**

В соответствии с Федеральным законом от 25 июня 2002 года № 73-ФЗ «Об объектах культурного наследия (памятниках истории и культуры) народов Российской Федерации», Законом Воронежской области от 05.05.2015 № 46-ОЗ «Об особенностях правового регулирования отношений, связанных с сохранением, использованием, популяризацией и государственной охраной объектов культурного наследия на территории Воронежской области», Положением об управлении по охране объектов культурного наследия Воронежской области, утвержденным постановлением правительства Воронежской области от 13.04.2015 № 275, в целях государственной охраны объектов культурного наследия (памятников истории и культуры)

п р и к а з ы в а ю:


1. Утвердить прилагаемое Графическое описание местоположения границ (с перечнем координат характерных точек этих границ) защитных зон объектов культурного наследия, расположенных на территории Воронежской области.

2. В границах защитных зон объектов культурного наследия в целях

обеспечения сохранности объектов культурного наследия и композиционно-видовых связей (панорам) запрещаются строительство объектов капитального строительства и их реконструкция, связанная с изменением их параметров (высоты, количества этажей, площади), за исключением строительства и реконструкции линейных объектов.

3. Контроль за исполнением настоящего приказа оставляю за собой.

Руководитель управления

A handwritten signature in black ink, consisting of several vertical strokes followed by a horizontal line extending to the right.


В.А. Перцев

Утверждено
приказом управления по охране
объектов культурного наследия
Воронежской области
от 13.08.2019 № 71-01-07/200





**Графическое описание местоположения границ (с перечнем координат
характерных точек этих границ) защитных зон объектов культурного
наследия, расположенных на территории Воронежской области**

**1. Объект культурного наследия «Церковь Успения с надвратной
колокольней», Воронежская область, г. Бобров, ул. 22 Января
(кладбище) (уточненный адрес: Воронежская область, г. Бобров, ул. 22
Января, 45)**

1.1. Графическое описание местоположения границ защитной зоны



Условные обозначения:

-  - граница защитной зоны
- 1, 2 - характерная точка границ защитной зоны
- :35 - кадастровый номер земельного участка
-  - граница земельного участка, включенная в ЕГРН
-  - граница кадастрового квартала
-  - территория объекта культурного наследия

1.2. Перечень координат характерных точек границ защитной зоны







Наименование поворотных точек	Координаты поворотных точек в МСК-36	
	X	Y
1	451 586,36	2 147 742,62
2	451 572,15	2 147 735,95
3	451 562,45	2 147 723,53
4	451 549,07	2 147 712,29
5	451 534,26	2 147 702,84
6	451 542,11	2 147 687,50
7	451 519,28	2 147 676,08
8	451 509,61	2 147 694,04
9	451 492,52	2 147 689,10
10	451 473,61	2 147 683,04
11	451 456,69	2 147 678,29
12	451 436,84	2 147 676,80
13	451 416,46	2 147 667,24
14	451 414,63	2 147 670,51
15	451 406,18	2 147 666,09
16	451 398,68	2 147 681,07
17	451 403,01	2 147 683,29
18	451 383,88	2 147 693,74
19	451 368,00	2 147 706,94
20	451 354,98	2 147 723,35
21	451 344,99	2 147 741,01
22	451 336,24	2 147 758,32
23	451 330,39	2 147 774,87
24	451 321,97	2 147 771,52
25	451 318,58	2 147 780,26
26	451 328,18	2 147 784,25
27	451 324,65	2 147 800,42
28	451 321,22	2 147 818,11
29	451 318,41	2 147 833,78
30	451 317,27	2 147 845,90
31	451 299,85	2 147 840,20
32	451 294,86	2 147 853,05
33	451 318,76	2 147 861,61
34	451 323,30	2 147 880,10
35	451 331,94	2 147 898,04
36	451 343,96	2 147 913,92
37	451 358,90	2 147 927,09
38	451 376,14	2 147 937,05
39	451 392,80	2 147 945,28
40	451 411,35	2 147 953,66
41	451 431,53	2 147 959,50
42	451 451,67	2 147 960,82
43	451 473,43	2 147 960,98
44	451 495,43	2 147 958,69
45	451 514,31	2 147 952,35
46	451 531,55	2 147 942,39
47	451 546,49	2 147 929,22
48	451 558,51	2 147 913,34
49	451 567,15	2 147 895,40
50	451 572,44	2 147 875,88
51	451 577,08	2 147 854,30
52	451 582,25	2 147 831,28
53	451 587,25	2 147 812,02
54	451 589,53	2 147 792,28
55	451 587,55	2 147 772,47
56	451 581,68	2 147 753,44

2. Объект культурного наследия «Дом жилой», Воронежская область, г. Бобров, ул. 22 Января, 71

2.1. Графическое описание местоположения границ защитной зоны



Условные обозначения:

-  - граница защитной зоны
-  1, 2 - характерная точка границ защитной зоны
-  :35 - кадастровый номер земельного участка
-  - граница земельного участка, включенная в ЕГРН
-  - граница кадастрового квартала
-  ТОКН - территория объекта культурного наследия


2.2. Перечень координат характерных точек границ защитной зоны

Наименование поворотных точек	Координаты поворотных точек в МСК-36	
	X	Y
1	451 351,41	2 148 509,72
2	451 336,78	2 148 501,88
3	451 334,00	2 148 507,89
4	451 328,13	2 148 488,86
5	451 318,60	2 148 471,37
6	451 305,97	2 148 454,40
7	451 292,03	2 148 441,04





8	451 274,94	2 148 428,91
9	451 258,34	2 148 419,44
10	451 242,77	2 148 411,25
11	451 222,10	2 148 405,21
12	451 207,00	2 148 403,11
13	451 195,84	2 148 402,71
14	451 164,25	2 148 386,44
15	451 152,86	2 148 409,21
16	451 159,37	2 148 412,47
17	451 144,63	2 148 421,94
18	451 133,18	2 148 431,54
19	451 123,29	2 148 442,75
20	451 118,24	2 148 440,35
21	451 122,66	2 148 430,59
22	451 115,92	2 148 427,57
23	451 109,41	2 148 441,04
24	451 105,46	2 148 439,42
25	451 096,40	2 148 458,93
26	451 108,48	2 148 465,50
27	451 099,48	2 148 484,11
28	451 091,74	2 148 502,46
29	451 087,80	2 148 521,98
30	451 087,57	2 148 536,88
31	451 039,02	2 148 513,18
32	450 999,05	2 148 592,41
33	451 059,00	2 148 620,52
34	451 091,29	2 148 561,97
35	451 098,80	2 148 578,59
36	451 092,02	2 148 590,54
37	451 095,05	2 148 592,50
38	451 077,57	2 148 629,61
39	451 105,22	2 148 642,45
40	451 121,99	2 148 607,66
41	451 137,30	2 148 618,54
42	451 154,22	2 148 627,16
43	451 170,31	2 148 635,29
44	451 186,72	2 148 643,19
45	451 205,89	2 148 648,58
46	451 225,74	2 148 650,07
47	451 242,43	2 148 648,00
48	451 256,68	2 148 644,24
49	451 271,67	2 148 652,26
50	451 280,76	2 148 635,67
51	451 277,50	2 148 634,10
52	451 293,07	2 148 621,69
53	451 305,87	2 148 606,43
54	451 315,47	2 148 589,89
55	451 323,80	2 148 575,53
56	451 331,54	2 148 557,18
57	451 334,86	2 148 542,60
58	451 343,02	2 148 525,60

3. Объект культурного наследия «Гимназия мужская», Воронежская область, г. Бобров, ул. 22 Января, 73

3.1. Графическое описание местоположения границ защитной зоны



Условные обозначения:

-  - граница защитной зоны
- 1, 2 - характерная точка границ защитной зоны
- :35 - кадастровый номер земельного участка
-  - граница земельного участка, включенная в ЕГРН
-  - граница кадастрового квартала
-  - территория объекта культурного наследия

3.2. Перечень координат характерных точек границ защитной зоны

Наименование поворотных точек	Координаты поворотных точек в МСК-36	
	X	Y
1	451 351,05	2 148 507,32
2	451 340,36	2 148 502,07
3	451 330,62	2 148 485,37
4	451 336,71	2 148 487,68
5	451 338,47	2 148 483,75
6	451 322,90	2 148 476,57





7	451 308,81	2 148 464,62
8	451 289,44	2 148 452,56
9	451 269,80	2 148 443,49
10	451 249,76	2 148 437,12
11	451 227,82	2 148 433,47
12	451 206,15	2 148 431,57
13	451 186,78	2 148 431,16
14	451 160,10	2 148 433,81
15	451 165,24	2 148 423,99
16	451 156,44	2 148 419,25
17	451 144,48	2 148 439,94
18	451 120,96	2 148 453,14
19	451 117,30	2 148 451,11
20	451 121,77	2 148 442,30
21	451 117,43	2 148 439,73
22	451 122,45	2 148 429,84
23	451 117,23	2 148 427,00
24	451 109,31	2 148 442,30
25	451 106,19	2 148 440,54
26	451 096,31	2 148 459,91
27	451 109,23	2 148 466,55
28	451 097,79	2 148 483,26
29	451 086,82	2 148 504,51
30	451 075,97	2 148 529,80
31	451 039,83	2 148 511,65
32	450 998,38	2 148 591,56
33	451 058,52	2 148 621,63
34	451 075,97	2 148 588,76
35	451 086,20	2 148 611,42
36	451 077,07	2 148 629,14
37	451 105,79	2 148 642,69
38	451 108,77	2 148 636,86
39	451 133,82	2 148 652,41
40	451 154,29	2 148 662,80
41	451 175,00	2 148 673,40
42	451 193,69	2 148 682,64
43	451 195,18	2 148 690,09
44	451 215,09	2 148 689,41
45	451 215,22	2 148 687,53
46	451 237,19	2 148 687,32
47	451 256,14	2 148 683,66
48	451 276,03	2 148 675,57
49	451 293,82	2 148 663,29
50	451 307,36	2 148 648,69
51	451 317,75	2 148 631,70
52	451 328,72	2 148 611,91
53	451 338,27	2 148 592,78
54	451 345,82	2 148 574,94
55	451 349,76	2 148 555,42
56	451 349,76	2 148 535,50
57	451 346,18	2 148 517,08

4. Объект культурного наследия «Усадьба Хлоповых», Воронежская область, г. Бобров, ул. 22 Января, 128, 128/1, 130

4.1. Графическое описание местоположения границ защитной зоны



Условные обозначения:


-  - граница защитной зоны
- 1, 2 - характерная точка границ защитной зоны
- :35 - кадастровый номер земельного участка
-  - граница земельного участка, включенная в ЕГРН
-  - граница кадастрового квартала
-  - территория объекта культурного наследия

4.2. Перечень координат характерных точек границ защитной зоны





Наименование поворотных точек	Координаты поворотных точек в МСК-36	
	X	Y
1	451 330,93	2 148 371,41
2	451 306,00	2 148 358,45
3	451 290,32	2 148 341,11
4	451 273,38	2 148 328,18
5	451 254,04	2 148 317,92
6	451 231,52	2 148 304,86
7	451 209,72	2 148 295,55
8	451 187,15	2 148 287,49
9	451 164,84	2 148 284,55
10	451 144,99	2 148 286,04
11	451 125,82	2 148 291,43
12	451 108,10	2 148 300,52
13	451 091,51	2 148 313,90
14	451 062,84	2 148 297,79
15	451 055,05	2 148 310,00
16	451 081,60	2 148 325,05
17	451 070,36	2 148 345,18
18	451 060,63	2 148 363,93
19	451 049,83	2 148 387,64
20	451 038,87	2 148 413,55
21	451 034,93	2 148 433,07
22	451 034,93	2 148 452,99
23	451 038,87	2 148 472,51
24	451 046,61	2 148 490,86
25	451 057,83	2 148 507,31
26	451 072,08	2 148 521,21
27	451 087,83	2 148 531,94
28	451 107,37	2 148 544,48
29	451 126,37	2 148 554,89
30	451 144,76	2 148 564,96
31	451 162,91	2 148 573,15
32	451 182,33	2 148 577,58
33	451 202,23	2 148 578,08
34	451 221,84	2 148 574,62
35	451 240,38	2 148 567,35
36	451 257,11	2 148 556,54
37	451 270,06	2 148 544,65
38	451 279,44	2 148 548,72
39	451 293,06	2 148 522,89
40	451 285,63	2 148 519,17
41	451 294,57	2 148 500,54
42	451 304,48	2 148 480,02
43	451 314,92	2 148 456,66
44	451 320,29	2 148 439,46
45	451 323,26	2 148 419,76
46	451 322,26	2 148 399,88
47	451 317,30	2 148 381,85
48	451 324,38	2 148 385,12

5. Объект культурного наследия «Пожарная часть», Воронежская область, г. Бобров, ул. 22 Января, 132

5.1. Графическое описание местоположения границ защитной зоны



Условные обозначения:

-  - граница защитной зоны
- 1, 2 - характерная точка границ защитной зоны
- :35 - кадастровый номер земельного участка
-  - граница земельного участка, включенная в ЕГРН
-  - граница кадастрового квартала
-  - территория объекта культурного наследия


5.2. Перечень координат характерных точек границ защитной зоны

Наименование поворотных точек	Координаты поворотных точек в МСК-36	
	X	Y
1	451 285,20	2 148 456,82






2	451 267,32	2 148 447,97
3	451 257,41	2 148 435,54
4	451 243,26	2 148 422,27
5	451 228,62	2 148 412,49
6	451 213,00	2 148 404,75
7	451 197,96	2 148 396,79
8	451 185,11	2 148 390,76
9	451 166,23	2 148 384,42
10	451 146,47	2 148 381,94
11	451 126,62	2 148 383,43
12	451 128,06	2 148 380,51
13	451 108,31	2 148 371,99
14	451 098,36	2 148 392,92
15	451 085,61	2 148 400,72
16	451 074,16	2 148 410,32
17	451 063,29	2 148 422,98
18	451 056,40	2 148 419,58
19	451 051,41	2 148 430,02
20	451 047,72	2 148 428,46
21	451 042,06	2 148 439,61
22	451 045,77	2 148 441,38
23	451 037,87	2 148 456,72
24	451 043,29	2 148 459,25
25	451 035,10	2 148 476,02
26	451 028,37	2 148 472,99
27	451 023,58	2 148 482,40
28	451 030,54	2 148 485,62
29	451 024,52	2 148 499,75
30	451 020,38	2 148 515,17
31	451 018,50	2 148 532,10
32	451 019,34	2 148 547,56
33	451 000,82	2 148 584,63
34	451 058,16	2 148 613,47
35	451 078,51	2 148 624,53
36	451 076,03	2 148 629,49
37	451 105,58	2 148 643,29
38	451 107,26	2 148 639,62
39	451 119,21	2 148 644,53
40	451 137,26	2 148 650,91
41	451 158,85	2 148 659,39
42	451 177,25	2 148 667,89
43	451 188,93	2 148 679,21
44	451 195,48	2 148 693,75
45	451 209,99	2 148 687,97
46	451 208,40	2 148 681,33
47	451 202,73	2 148 668,24
48	451 191,05	2 148 656,21
49	451 181,85	2 148 648,77
50	451 200,48	2 148 641,12
51	451 216,54	2 148 629,66
52	451 231,68	2 148 636,90
53	451 242,37	2 148 617,63
54	451 233,17	2 148 613,03
55	451 245,03	2 148 598,52
56	451 255,02	2 148 581,69
57	451 265,02	2 148 562,42
58	451 272,59	2 148 546,29
59	451 278,74	2 148 549,01
60	451 290,51	2 148 526,19
61	451 281,02	2 148 521,29
62	451 282,90	2 148 505,70
63	451 282,01	2 148 487,48
64	451 278,56	2 148 472,00

6. Объект культурного наследия «Дом Котляренко», Воронежская область, г. Бобров, ул. 22 Января, 134

6.1. Графическое описание местоположения границ защитной зоны



Условные обозначения:

-  - граница защитной зоны
-  1, 2 - характерная точка границ защитной зоны
- :35 - кадастровый номер земельного участка
-  - граница земельного участка, включенная в ЕГРН
-  - граница кадастрового квартала
-  - объект культурного наследия

6.2. Перечень координат характерных точек границ защитной зоны

Наименование поворотных точек	Координаты поворотных точек в МСК-36	
	X	Y
1	451 346,96	2 148 506,82
2	451 336,69	2 148 500,88
3	451 323,45	2 148 472,82
4	451 304,52	2 148 444,37
5	451 284,18	2 148 422,46
6	451 260,81	2 148 403,82
7	451 235,34	2 148 389,73





8	451 207,49	2 148 375,35
9	451 221,39	2 148 346,48
10	451 191,63	2 148 332,15
11	451 177,33	2 148 361,84
12	451 157,03	2 148 356,04
13	451 170,40	2 148 331,32
14	451 153,59	2 148 322,22
15	451 137,24	2 148 352,46
16	451 105,40	2 148 351,53
17	451 075,56	2 148 354,59
18	451 046,56	2 148 361,56
19	451 019,80	2 148 372,44
20	450 997,66	2 148 385,36
21	450 982,13	2 148 375,66
22	450 970,52	2 148 394,24
23	450 979,78	2 148 400,22
24	450 955,11	2 148 425,42
25	450 938,38	2 148 450,23
26	450 925,55	2 148 475,33
27	450 913,84	2 148 505,72
28	450 906,89	2 148 539,01
29	450 905,77	2 148 568,88
30	450 909,12	2 148 598,58
31	450 903,05	2 148 596,19
32	450 896,39	2 148 613,06
33	450 914,39	2 148 620,16
34	450 925,40	2 148 648,04
35	450 916,83	2 148 643,32
36	450 909,39	2 148 656,82
37	450 940,47	2 148 673,95
38	450 960,96	2 148 700,35
39	450 984,38	2 148 722,38
40	451 007,25	2 148 739,94
41	451 032,38	2 148 757,26
42	451 058,00	2 148 770,90
43	451 087,03	2 148 781,11
44	451 114,90	2 148 786,31
45	451 098,20	2 148 822,17
46	451 143,86	2 148 843,44
47	451 165,64	2 148 796,69
48	451 145,98	2 148 787,53
49	451 176,51	2 148 784,76
50	451 182,77	2 148 797,85
51	451 196,13	2 148 791,46
52	451 191,24	2 148 781,25
53	451 211,91	2 148 774,24
54	451 234,36	2 148 764,06
55	451 229,43	2 148 773,61
56	451 253,33	2 148 785,95
57	451 267,27	2 148 758,94
58	451 254,01	2 148 752,10
59	451 278,82	2 148 730,83
60	451 286,14	2 148 733,97
61	451 291,37	2 148 721,78
62	451 288,63	2 148 720,60
63	451 304,77	2 148 698,68
64	451 319,82	2 148 672,74
65	451 334,32	2 148 640,68
66	451 344,66	2 148 606,25
67	451 348,01	2 148 576,55
68	451 346,89	2 148 546,68
69	451 341,57	2 148 516,14

7. Объект культурного наследия «Управа городская», Воронежская область, г. Бобров, ул. III Интернационала, 37

7.1. Графическое описание местоположения границ защитной зоны



Условные обозначения:

-  - граница защитной зоны
- 1, 2 - характерная точка границ защитной зоны
- :35 - кадастровый номер земельного участка
-  - граница земельного участка, включенная в ЕГРН
-  - граница кадастрового квартала
-  - территория объекта культурного наследия


7.2. Перечень координат характерных точек границ защитной зоны

Наименование поворотных точек	Координаты поворотных точек в МСК-36	
	X	Y
1	451 139,51	2 149 062,04
2	451 143,88	2 149 064,48
3	451 149,42	2 149 054,82
4	451 142,44	2 149 051,05
5	451 143,81	2 149 019,14
6	451 139,00	2 148 998,15





7	451 144,51	2 148 986,66
8	451 136,22	2 148 982,58
9	451 134,08	2 148 986,41
10	451 112,68	2 148 957,70
11	451 087,69	2 148 940,66
12	451 060,73	2 148 927,71
13	451 041,36	2 148 918,83
14	451 010,67	2 148 913,67
15	450 986,54	2 148 916,36
16	450 957,22	2 148 928,49
17	450 930,42	2 148 952,61
18	450 918,90	2 148 971,59
19	450 908,35	2 148 996,01
20	450 907,15	2 148 995,45
21	450 905,68	2 148 998,54
22	450 906,44	2 148 998,90
23	450 894,67	2 149 023,09
24	450 890,05	2 149 046,11
25	450 887,59	2 149 044,59
26	450 885,14	2 149 049,40
27	450 889,74	2 149 052,58
28	450 889,75	2 149 055,82
29	450 885,40	2 149 059,16
30	450 885,24	2 149 064,01
31	450 890,60	2 149 067,31
32	450 893,08	2 149 079,78
33	450 888,56	2 149 077,65
34	450 883,65	2 149 087,21
35	450 894,35	2 149 092,84
36	450 896,20	2 149 089,51
37	450 914,55	2 149 120,07
38	450 936,79	2 149 138,96
39	450 961,09	2 149 151,00
40	451 005,20	2 149 167,14
41	451 018,18	2 149 174,20
42	451 021,35	2 149 167,73
43	451 047,40	2 149 162,91
44	451 074,22	2 149 150,62
45	451 071,37	2 149 155,78
46	451 074,37	2 149 157,38
47	451 077,78	2 149 151,08
48	451 075,67	2 149 149,99
49	451 099,81	2 149 131,79
50	451 111,35	2 149 138,10
51	451 112,97	2 149 134,60
52	451 111,61	2 149 133,87
53	451 123,82	2 149 110,95
54	451 117,47	2 149 107,43
55	451 124,45	2 149 090,92
56	451 146,48	2 149 101,24
57	451 151,91	2 149 090,01
58	451 131,71	2 149 079,78

8. Объект культурного наследия «Дом жилой», Воронежская область, г. Бобров, ул. III Интернационала, 41

8.1. Графическое описание местоположения границ защитной зоны



Условные обозначения:


-  - граница защитной зоны
- 1, 2 - характерная точка границ защитной зоны
- :35 - кадастровый номер земельного участка
-  - граница земельного участка, включенная в ЕГРН
-  - граница кадастрового квартала
-  - территория объекта культурного наследия

8.2. Перечень координат характерных точек границ защитной зоны







Наименование поворотных точек	Координаты поворотных точек в МСК-36	
	X	Y
1	451 083,10	2 149 025,18
2	451 085,20	2 148 995,37
3	451 072,96	2 148 954,81
4	451 040,04	2 148 919,49
5	451 027,80	2 148 912,70
6	451 013,59	2 148 905,84
7	450 992,81	2 148 896,64
8	450 964,83	2 148 892,11
9	450 932,53	2 148 896,85
10	450 902,78	2 148 912,25
11	450 879,98	2 148 936,33
12	450 861,58	2 148 971,98
13	450 850,30	2 148 998,08
14	450 847,68	2 149 036,86
15	450 856,79	2 149 067,53
16	450 868,56	2 149 086,28
17	450 858,58	2 149 081,20
18	450 853,34	2 149 091,49
19	450 878,05	2 149 103,69
20	450 880,44	2 149 098,83
21	450 917,23	2 149 120,69
22	450 945,97	2 149 133,20
23	450 970,04	2 149 136,37
24	451 001,03	2 149 131,76
25	451 039,08	2 149 109,62
26	451 050,98	2 149 116,23
27	451 059,82	2 149 098,54
28	451 052,25	2 149 094,68
29	451 056,78	2 149 087,78
30	451 062,84	2 149 091,05
31	451 070,70	2 149 075,49
32	451 064,25	2 149 072,49
33	451 066,04	2 149 067,49
34	451 068,31	2 149 068,65
35	451 075,93	2 149 054,22
36	451 072,53	2 149 052,61

**9. Объект культурного наследия «Дом Россохиных с лавкой»,
Воронежская область, г. Бобров, ул. 22 Января, 136 (уточненный адрес:
Воронежская область, г. Бобров, ул. III Интернационала, 43)**

9.1. Графическое описание местоположения границ защитной зоны



Условные обозначения:


-  - граница защитной зоны
-  1, 2 - характерная точка границ защитной зоны
-  :35 - кадастровый номер земельного участка
-  - граница земельного участка, включенная в ЕГРН
-  - граница кадастрового квартала
-  - территория объекта культурного наследия

9.2. Перечень координат характерных точек границ защитной зоны



Наименование поворотных точек	Координаты поворотных точек в МСК-36	
	X	Y
1	450 993,61	2 149 107,82
2	450 985,03	2 149 103,48
3	450 987,86	2 149 098,17
4	450 990,92	2 149 096,38
5	451 005,86	2 149 083,21
6	451 017,88	2 149 067,33
7	451 025,62	2 149 052,33
8	451 032,95	2 149 038,12
9	451 040,37	2 149 023,43
10	451 046,24	2 149 004,40
11	451 048,22	2 148 984,59
12	451 045,72	2 148 964,04
13	451 040,59	2 148 947,23
14	451 031,83	2 148 930,33
15	451 019,98	2 148 915,64
16	451 006,53	2 148 903,43
17	450 990,60	2 148 894,05
18	450 976,55	2 148 887,29
19	450 962,29	2 148 880,42
20	450 947,36	2 148 873,95
21	450 928,49	2 148 867,61
22	450 908,73	2 148 865,13
23	450 888,87	2 148 866,62
24	450 869,70	2 148 872,01
25	450 851,98	2 148 881,10
26	450 836,41	2 148 893,51
27	450 823,61	2 148 908,77
28	450 814,35	2 148 924,49
29	450 806,56	2 148 940,41
30	450 797,00	2 148 962,72
31	450 793,06	2 148 982,24
32	450 793,06	2 149 002,16
33	450 797,00	2 149 021,68
34	450 804,74	2 149 040,03
35	450 815,06	2 149 056,32
36	450 810,81	2 149 064,99
37	450 817,89	2 149 068,53
38	450 821,43	2 149 062,69
39	450 838,31	2 149 076,20
40	450 835,05	2 149 082,51
41	450 847,26	2 149 088,88
42	450 850,10	2 149 083,93
43	450 855,14	2 149 087,50
44	450 853,32	2 149 091,98
45	450 877,17	2 149 103,75
46	450 879,06	2 149 100,15
47	450 893,10	2 149 106,58
48	450 908,67	2 149 111,89
49	450 925,08	2 149 114,91
50	450 922,83	2 149 119,49
51	450 934,86	2 149 125,33
52	450 940,02	2 149 114,91
53	450 955,46	2 149 112,10
54	450 970,69	2 149 107,55
55	450 989,01	2 149 116,57

10. Объект культурного наследия «Дом Мирошникова», Воронежская область, г. Бобров, ул. Авдеева, 44

10.1. Графическое описание местоположения границ защитной зоны



Условные обозначения:

-  - граница защитной зоны
- 1, 2 - характерная точка границ защитной зоны
- :35 - кадастровый номер земельного участка
- — граница земельного участка, включенная в ЕГРН
- — граница кадастрового квартала
-  - территория объекта культурного наследия


10.2. Перечень координат характерных точек границ защитной зоны

Наименование поворотных точек	Координаты поворотных точек в МСК-36	
	X	Y
1	451025,63	2148539,32
2	451014,52	2148533,15
3	450973,37	2148514,58
4	450925,26	2148504,84
5	450879,23	2148507,23






6	450840,17	2148517,21
7	450814,18	2148529,90
8	450792,21	2148543,67
9	450788,03	2148541,19
10	450782,93	2148550,78
11	450765,76	2148566,91
12	450756,09	2148561,88
13	450750,01	2148575,36
14	450755,47	2148578,59
15	450735,97	2148606,48
16	450719,73	2148641,29
17	450711,69	2148669,29
18	450704,88	2148708,12
19	450702,25	2148707,04
20	450698,07	2148716,47
21	450704,26	2148719,41
22	450706,27	2148744,01
23	450717,10	2148787,79
24	450735,05	2148823,99
25	450761,81	2148856,95
26	450789,94	2148881,47
27	450788,74	2148884,20
28	450792,64	2148886,13
29	450791,32	2148888,79
30	450793,47	2148889,85
31	450794,79	2148887,21
32	450805,08	2148892,34
33	450804,27	2148893,95
34	450823,77	2148903,65
35	450824,99	2148901,20
36	450846,43	2148910,94
37	450890,06	2148921,46
38	450937,87	2148921,46
39	450984,90	2148910,01
40	451031,31	2148885,72
41	451065,50	2148854,94
42	451090,41	2148818,58
43	451112,37	2148768,46
44	451120,57	2148720,50
45	451118,25	2148677,95
46	451107,93	2148639,66
47	451125,12	2148603,49
48	451097,14	2148589,22
49	451090,17	2148603,34
50	451072,96	2148580,37
51	451073,64	2148578,99
52	451073,07	2148578,71
53	451078,96	2148566,79
54	451079,54	2148567,08
55	451081,42	2148563,26
56	451080,85	2148562,97
57	451089,41	2148545,72
58	451086,42	2148544,25
59	451089,13	2148538,77
60	451038,40	2148513,64

11. Объект культурного наследия «Дом Сиротина», Воронежская область, г. Бобров, ул. Авдеева, 52

11.1. Графическое описание местоположения границ защитной зоны



Условные обозначения:

-  - граница защитной зоны
-  1, 2 - характерная точка границ защитной зоны
- :35 - кадастровый номер земельного участка
-  - граница земельного участка, включенная в ЕГРН
-  - граница кадастрового квартала
-  - территория объекта культурного наследия


11.2. Перечень координат характерных точек границ защитной зоны

Наименование поворотных точек	Координаты поворотных точек в МСК-36	
	X	Y
1	450899,36	2148736,08
2	450904,22	2148726,90





3	450876,36	2148712,13
4	450871,76	2148721,25
5	450845,58	2148712,55
6	450819,72	2148711,53
7	450797,22	2148717,33
8	450798,74	2148713,46
9	450777,97	2148702,98
10	450774,92	2148708,58
11	450780,72	2148711,22
12	450777,46	2148718,96
13	450784,59	2148722,73
14	450769,22	2148732,40
15	450767,08	2148731,18
16	450765,14	2148735,25
17	450747,94	2148754,09
18	450718,92	2148802,97
19	450713,22	2148815,86
20	450708,56	2148813,61
21	450704,55	2148821,67
22	450708,64	2148823,71
23	450707,77	2148825,46
24	450708,23	2148826,92
25	450709,52	2148827,55
26	450705,47	2148846,66
27	450708,40	2148866,51
28	450703,13	2148877,19
29	450711,99	2148881,88
30	450721,01	2148902,73
31	450736,94	2148921,99
32	450757,71	2148937,67
33	450750,28	2148951,73
34	450758,63	2148956,41
35	450767,07	2148942,07
36	450810,86	2148962,82
37	450836,11	2148968,53
38	450857,70	2148967,20
39	450875,72	2148962,93
40	450881,63	2148965,88
41	450882,54	2148964,25
42	450890,48	2148967,81
43	450889,06	2148970,66
44	450894,76	2148973,01
45	450899,85	2148962,42
46	450889,67	2148957,02
47	450909,16	2148944,46
48	450930,25	2148918,70
49	450957,21	2148860,70
50	450961,96	2148839,42
51	450960,74	2148810,50
52	450951,78	2148783,42
53	450934,88	2148760,20
54	450914,10	2148743,61

12. Объект культурного наследия «Дом Никифорова», Воронежская область, г. Бобров, ул. Авдеева, 54

12.1. Графическое описание местоположения границ защитной зоны



Условные обозначения:


-  - граница защитной зоны
- 1, 2 - характерная точка границ защитной зоны
- :35 - кадастровый номер земельного участка
-  - граница земельного участка, включенная в ЕГРН
-  - граница кадастрового квартала
-  - территория объекта культурного наследия

12.2. Перечень координат характерных точек границ защитной зоны







Наименование поворотных точек	Координаты поворотных точек в МСК-36	
	X	Y
1	450892,31	2148780,65
2	450838,58	2148754,50
3	450813,88	2148748,84
4	450795,81	2148748,79
5	450797,20	2148746,23
6	450785,00	2148740,23
7	450779,90	2148750,65
8	450757,69	2148759,71
9	450734,36	2148776,48
10	450717,88	2148797,78
11	450709,52	2148814,07
12	450708,56	2148813,61
13	450704,55	2148821,67
14	450705,51	2148822,15
15	450691,99	2148848,98
16	450687,01	2148861,22
17	450683,83	2148859,86
18	450681,79	2148863,48
19	450685,42	2148865,29
20	450683,83	2148870,50
21	450684,51	2148896,56
22	450689,27	2148918,54
23	450705,13	2148948,90
24	450727,33	2148969,97
25	450786,70	2149001,24
26	450808,22	2149007,13
27	450835,41	2149007,81
28	450856,25	2149003,05
29	450879,14	2148992,63
30	450897,71	2148976,54
31	450911,14	2148958,30
32	450938,44	2148900,86
33	450943,31	2148879,68
34	450943,08	2148854,31
35	450938,05	2148834,94
36	450928,75	2148814,09
37	450913,57	2148795,85

13. Объект культурного наследия «Дом Кусакина», Воронежская область, г. Бобров, ул. Авдеева, 56

13.1. Графическое описание местоположения границ защитной зоны



Условные обозначения:


-  - граница защитной зоны
-  1, 2 - характерная точка границ защитной зоны
-  35 - кадастровый номер земельного участка
-  - граница земельного участка, включенная в ЕГРН
-  - граница кадастрового квартала
-  - территория объекта культурного наследия

13.2. Перечень координат характерных точек границ защитной зоны







Наименование поворотных точек	Координаты поворотных точек в МСК-36	
	X	Y
1	450860,89	2148828,56
2	450832,91	2148813,89
3	450811,64	2148807,27
4	450785,05	2148805,06
5	450761,65	2148809,55
6	450742,01	2148817,09
7	450723,96	2148830,30
8	450711,90	2148842,71
9	450707,00	2148840,26
10	450704,19	2148846,02
11	450707,90	2148847,91
12	450705,42	2148852,60
13	450685,58	2148890,76
14	450678,22	2148924,23
15	450683,46	2148955,21
16	450694,37	2148980,34
17	450707,82	2148996,64
18	450725,37	2149011,03
19	450752,22	2149025,47
20	450751,34	2149027,38
21	450748,69	2149025,96
22	450746,83	2149029,64
23	450749,46	2149031,13
24	450746,77	2149036,51
25	450754,29	2149040,09
26	450759,63	2149029,45
27	450764,90	2149032,28
28	450786,95	2149039,93
29	450814,49	2149041,35
30	450835,47	2149036,96
31	450856,57	2149027,86
32	450861,02	2149029,95
33	450865,77	2149021,73
34	450878,11	2149012,23
35	450891,89	2148993,87
36	450909,77	2148960,40
37	450916,65	2148939,51
38	450918,2	2148912,20
39	450913,9	2148891,04
40	450904,3	2148868,13
41	450889,7	2148849,29
42	450870,5	2148834,51

14. Объект культурного наследия «Баня», Воронежская область, г. Бобров, ул. Авдеева, 58

14.1. Графическое описание местоположения границ защитной зоны



Условные обозначения:

-  - граница защитной зоны
-  1, 2 - характерная точка границ защитной зоны
-  35 - кадастровый номер земельного участка
-  - граница земельного участка, включенная в ЕГРН
-  - граница кадастрового квартала
-  - территория объекта культурного наследия


14.2. Перечень координат характерных точек границ защитной зоны

Наименование поворотных точек	Координаты поворотных точек в МСК-36	
	X	Y
1	450850,11	2148851,02
2	450852,65	2148845,73
3	450846,36	2148842,40
4	450845,25	2148844,81
5	450838,48	2148841,66
6	450837,00	2148845,00
7	450825,23	2148837,49
8	450834,87	2148819,88
9	450833,94	2148819,39
10	450836,24	2148815,61
11	450832,91	2148813,89
12	450831,05	2148817,70
13	450826,45	2148815,53
14	450817,02	2148833,57
15	450792,18	2148826,55
16	450770,45	2148826,13
17	450750,78	2148829,90
18	450737,40	2148834,43
19	450725,34	2148841,26
20	450722,67	2148839,99
21	450720,81	2148843,61
22	450712,56	2148850,09
23	450701,70	2148861,85
24	450689,76	2148855,84
25	450687,01	2148861,22
26	450683,83	2148859,86
27	450681,79	2148863,48
28	450685,42	2148865,29
29	450684,18	2148868,47
30	450686,61	2148869,74
31	450684,85	2148873,45
32	450688,46	2148875,49
33	450690,23	2148872,31
34	450693,09	2148873,70
35	450686,65	2148885,05
36	450667,44	2148923,24
37	450658,88	2148939,35
38	450651,8	2148960,67
39	450649,8	2148979,12
40	450646,1	2148987,46
41	450649,8	2148989,22
42	450654,6	2149011,10
43	450651,3	2149009,89
44	450647,2	2149018,23
45	450656,4	2149022,59
46	450657,6	2149020,18
47	450672,8	2149045,81
48	450696	2149065,18
49	450737,6	2149087,38
50	450757,7	2149093,11







Наименование поворотных точек	Координаты поворотных точек в МСК-36	
	X	Y
51	450756,97	2149094,93
52	450856,22	2149141,57
53	450861,96	2149130,02
54	450787,76	2149094,89
55	450805,78	2149090,55
56	450829,92	2149080,14
57	450846,45	2149088,24
58	450851,74	2149077,72
59	450840,51	2149072,07
60	450853,51	2149058,96
61	450860,87	2149048,89
62	450897,65	2148980,12
63	450905,13	2148951,95
64	450905,29	2148928,71
65	450901,2	2148911,54
66	450893,51	2148891,78
67	450877,43	2148870,45
68	450859,44	2148856,28

15. Объект культурного наследия «Дом жилой Тюрикова», Воронежская область, г. Бобров, ул. Алексеевского, 17

15.1. Графическое описание местоположения границ защитной зоны



Условные обозначения:


-  - граница защитной зоны
-  1, 2 - характерная точка границ защитной зоны
-  35 - кадастровый номер земельного участка
-  - граница земельного участка, включенная в ЕГРН
-  - граница кадастрового квартала
-  - территория объекта культурного наследия

15.2. Перечень координат характерных точек границ защитной зоны






Наименование поворотных точек	Координаты поворотных точек в МСК-36	
	X	Y
1	451 284,52	2 149 381,55
2	451 262,67	2 149 369,38
3	451 261,07	2 149 372,18
4	451 239,36	2 149 358,59
5	451 220,26	2 149 348,62
6	451 199,78	2 149 339,23
7	451 181,24	2 149 331,96
8	451 161,63	2 149 328,50
9	451 141,73	2 149 329,00
10	451 122,31	2 149 333,43
11	451 105,05	2 149 340,34
12	451 100,78	2 149 337,72
13	451 108,09	2 149 323,15
14	451 096,12	2 149 317,26
15	451 068,87	2 149 369,82
16	451 070,73	2 149 370,81
17	451 057,67	2 149 391,56
18	451 048,16	2 149 410,90
19	451 041,77	2 149 433,62
20	451 040,77	2 149 453,50
21	451 043,74	2 149 473,20
22	451 051,44	2 149 493,84
23	451 064,23	2 149 512,19
24	451 078,98	2 149 526,29
25	451 096,68	2 149 539,40
26	451 116,02	2 149 551,53
27	451 135,32	2 149 562,49
28	451 153,47	2 149 570,68
29	451 172,89	2 149 575,11
30	451 194,36	2 149 575,13
31	451 214,27	2 149 571,44
32	451 227,64	2 149 575,38
33	451 230,94	2 149 564,88
34	451 243,68	2 149 555,30
35	451 254,36	2 149 545,13
36	451 264,29	2 149 534,45
37	451 273,69	2 149 521,04
38	451 284,51	2 149 500,72
39	451 292,38	2 149 482,45
40	451 300,90	2 149 485,89
41	451 306,86	2 149 471,40
42	451 296,43	2 149 467,18
43	451 298,23	2 149 449,74
44	451 295,65	2 149 428,28
45	451 289,43	2 149 408,61
46	451 279,43	2 149 391,36

16. Объект культурного наследия «Склад оптовый Тюрикова», Воронежская область, г. Бобров, ул. Алексеевского, 17

16.1. Графическое описание местоположения границ защитной зоны



Условные обозначения:

-  - граница защитной зоны
-  1, 2 - характерная точка границ защитной зоны
- :35 - кадастровый номер земельного участка
-  - граница земельного участка, включенная в ЕГРН
-  - граница кадастрового квартала
-  - территория объекта культурного наследия

16.2. Перечень координат характерных точек границ защитной зоны

Наименование поворотных точек	Координаты поворотных точек в МСК-36	
	X	Y
1	451 308,35	2 149 472,59
2	451 284,20	2 149 460,99
3	451 280,88	2 149 446,41
4	451 275,42	2 149 432,50
5	451 268,60	2 149 420,64
6	451 272,45	2 149 412,27
7	451 276,96	2 149 414,09





8	451 290,54	2 149 384,68
9	451 262,50	2 149 370,50
10	451 256,03	2 149 382,83
11	451 228,84	2 149 368,91
12	451 231,56	2 149 363,95
13	451 208,92	2 149 350,41
14	451 206,48	2 149 354,68
15	451 156,79	2 149 330,97
16	451 145,04	2 149 352,20
17	451 130,80	2 149 353,69
18	451 116,13	2 149 356,94
19	451 096,93	2 149 346,78
20	451 107,36	2 149 323,42
21	451 095,02	2 149 317,58
22	451 069,60	2 149 370,72
23	451 081,99	2 149 377,19
24	451 069,15	2 149 389,95
25	451 061,60	2 149 386,25
26	451 056,27	2 149 397,12
27	451 062,76	2 149 400,30
28	451 050,59	2 149 420,99
29	451 046,11	2 149 418,61
30	451 039,56	2 149 430,81
31	451 045,40	2 149 434,07
32	451 032,33	2 149 459,27
33	451 027,59	2 149 457,23
34	451 023,07	2 149 467,40
35	451 027,36	2 149 469,21
36	451 021,03	2 149 486,37
37	451 015,16	2 149 483,66
38	451 006,58	2 149 500,60
39	451 018,10	2 149 506,25
40	451 019,80	2 149 523,06
41	451 023,34	2 149 539,03
42	451 017,76	2 149 550,32
43	451 031,08	2 149 557,38
44	451 040,39	2 149 572,22
45	451 052,73	2 149 584,53
46	451 065,99	2 149 594,66
47	451 079,42	2 149 602,50
48	451 073,69	2 149 614,93
49	451 085,47	2 149 620,40
50	451 091,43	2 149 608,09
51	451 106,80	2 149 616,37
52	451 120,11	2 149 622,79
53	451 134,39	2 149 627,19
54	451 149,17	2 149 629,42
55	451 164,11	2 149 629,42
56	451 178,89	2 149 627,19
57	451 193,17	2 149 622,79
58	451 206,64	2 149 616,30
59	451 218,99	2 149 607,88
60	451 229,95	2 149 597,72
61	451 239,26	2 149 586,03
62	451 247,04	2 149 574,63
63	451 255,94	2 149 559,05
64	451 262,50	2 149 546,12

17. Объект культурного наследия «Братская могила № 28», Воронежская область, г. Бобров, ул. Авдеева

17.1. Графическое описание местоположения границ защитной зоны



Условные обозначения:

-  - граница защитной зоны
- 1, 2 - характерная точка границ защитной зоны
- :35 - кадастровый номер земельного участка
-  - граница земельного участка, включенная в ЕГРН
-  - граница кадастрового квартала
-  - территория объекта культурного наследия

17.2. Перечень координат характерных точек границ защитной зоны


Наименование поворотных точек	Координаты поворотных точек в МСК-36	
	X	Y
1	451191,45	2148721,12
2	451193,67	2148722,15
3	451195,23	2148718,78
4	451197,67	2148719,91
5	451197,78	2148719,69
6	451198,98	2148720,25
7	451202,26	2148713,19
8	451201,05	2148712,63
9	451201,16	2148712,40
10	451198,71	2148711,27
11	451200,28	2148707,87

Наименование поворотных точек	Координаты поворотных точек в МСК-36	
	X	Y
87	451058,31	2148627,50
88	451040,92	2148631,93
89	451027,19	2148637,96
90	451011,65	2148648,24
91	451009,79	2148647,37
92	451009,29	2148648,43
93	451006,09	2148646,94
94	451007,09	2148644,81
95	451007,67	2148645,08
96	451007,84	2148644,72
97	451007,26	2148644,45






12	451196,93	2148706,32	98	451007,38	2148644,19
13	451198,06	2148703,87	99	451006,83	2148643,93
14	451194,73	2148702,32	100	451006,98	2148643,61
15	451198,28	2148694,65	101	451008,07	2148644,12
16	451206,96	2148698,74	102	451009,22	2148641,67
17	451210,65	2148689,03	103	451008,13	2148641,16
18	451212,20	2148680,66	104	451010,32	2148636,50
19	451211,59	2148672,07	105	451011,41	2148637,01
20	451209,04	2148663,25	106	451013,67	2148632,21
21	451203,82	2148657,08	107	451012,58	2148631,70
22	451197,36	2148652,04	108	451012,78	2148631,27
23	451189,14	2148647,11	109	451013,33	2148631,53
24	451180,21	2148643,13	110	451013,44	2148631,31
25	451177,08	2148649,46	111	451014,06	2148631,60
26	451169,27	2148645,54	112	451014,23	2148631,24
27	451170,71	2148642,68	113	451013,61	2148630,94
28	451168,30	2148641,47	114	451014,73	2148628,56
29	451172,07	2148633,95	115	451015,35	2148628,86
30	451173,54	2148634,69	116	451015,52	2148628,50
31	451175,28	2148631,24	117	451015,43	2148628,45
32	451177,66	2148632,43	118	451016,81	2148625,53
33	451184,42	2148618,95	119	451018,36	2148626,26
34	451182,05	2148617,76	120	451020,46	2148621,81
35	451183,75	2148614,36	121	451017,82	2148620,56
36	451181,96	2148613,47	122	451018,20	2148619,75
37	451182,86	2148611,68	123	451005,71	2148613,88
38	451181,07	2148610,78	124	451005,39	2148614,57
39	451181,97	2148608,99	125	451002,75	2148613,32
40	451183,76	2148609,89	126	451000,59	2148617,91
41	451185,42	2148606,58	127	451003,23	2148619,15
42	451187,81	2148607,77	128	451001,88	2148622,03
43	451191,47	2148600,47	129	451000,70	2148621,47
44	451189,09	2148599,27	130	451000,49	2148621,93
45	451190,75	2148595,97	131	451001,67	2148622,48
46	451187,44	2148594,31	132	451001,18	2148623,51
47	451188,65	2148591,89	133	451000,06	2148622,98
48	451182,35	2148588,73	134	450996,49	2148630,57
49	451181,14	2148591,13	135	450992,92	2148638,16
50	451177,80	2148589,46	136	450994,05	2148638,69
51	451176,12	2148592,81	137	450992,97	2148640,98
52	451173,67	2148591,58	138	450991,79	2148640,42
53	451170,46	2148598,02	139	450988,99	2148646,53
54	451172,89	2148599,24	140	450989,53	2148646,78
55	451171,41	2148602,19	141	450989,31	2148647,23
56	451167,82	2148600,39	142	450989,90	2148647,51
57	451153,01	2148629,88	143	450987,36	2148652,91
58	451156,60	2148631,68	144	450986,76	2148653,13
59	451155,04	2148634,79	145	450986,93	2148653,60
60	451152,63	2148633,58	146	450987,53	2148653,38
61	451149,40	2148640,02	147	450993,03	2148655,97
62	451151,81	2148641,23	148	450992,73	2148656,59
63	451150,14	2148644,55	149	450993,19	2148656,80
64	451153,47	2148646,22	150	450993,48	2148656,18
65	451152,23	2148648,68	151	450994,58	2148656,70
66	451158,67	2148651,91	152	450993,92	2148658,10
67	451159,90	2148649,45	153	450998,78	2148660,39
68	451173,59	2148656,33	154	450988,84	2148672,89
69	451171,31	2148660,70	155	450984,13	2148682,51
70	451177,18	2148663,12	156	450972,43	2148676,81
71	451181,77	2148665,38	157	450967,41	2148687,28
72	451186,49	2148668,17	158	450979,06	2148693,72
73	451189,53	2148671,94	159	450963,39	2148725,95
74	451191,46	2148676,97	160	450956,91	2148763,27
75	451191,26	2148682,25	161	450962,52	2148796,19
76	451190,10	2148687,07	162	450982,36	2148827,71
77	451188,75	2148690,31	163	451006,67	2148847,29
78	451191,92	2148691,79	164	451042,27	2148864,13
79	451186,95	2148702,52	165	451072,25	2148870,67
80	451179,79	2148686,38	166	451110,30	2148864,36
81	451162,69	2148663,77	167	451144,97	2148843,61
82	451140,03	2148647,65	168	451161,78	2148821,84
83	451111,12	2148633,17	169	451184,99	2148773,33
84	451125,12	2148603,49	170	451190,98	2148753,31
85	451097,14	2148589,22	171	451192,68	2148736,36
86	451078,43	2148627,09			

18. Объект культурного наследия «Дом купца Язвицкого с лавкой и воротами», Воронежская область, г. Бобров, ул. Кирова, 19

18.1. Графическое описание местоположения границ защитной зоны



Условные обозначения:

-  - граница защитной зоны
-  1, 2 - характерная точка границ защитной зоны
- :35 - кадастровый номер земельного участка
-  - граница земельного участка, включенная в ЕГРН
-  - граница кадастрового квартала
-  ТОКН - территория объекта культурного наследия


18.2. Перечень координат характерных точек границ защитной зоны

Наименование поворотных точек	Координаты поворотных точек в МСК-36	
	X	Y
1	451 447,08	2 148 595,30
2	451 434,66	2 148 588,27
3	451 429,68	2 148 573,94
4	451 422,85	2 148 557,86
5	451 411,84	2 148 543,33
6	451 399,50	2 148 530,55
7	451 383,87	2 148 520,42





8	451 366,47	2 148 510,29
9	451 350,39	2 148 503,91
10	451 329,25	2 148 499,50
11	451 312,30	2 148 499,72
12	451 293,14	2 148 503,02
13	451 276,84	2 148 508,97
14	451 261,42	2 148 517,34
15	451 249,31	2 148 527,91
16	451 239,49	2 148 539,61
17	451 230,68	2 148 534,72
18	451 223,63	2 148 546,94
19	451 231,83	2 148 550,94
20	451 229,01	2 148 555,32
21	451 202,83	2 148 542,37
22	451 194,97	2 148 557,53
23	451 221,57	2 148 570,48
24	451 214,85	2 148 585,14
25	451 207,91	2 148 603,23
26	451 204,83	2 148 622,39
27	451 206,15	2 148 643,09
28	451 210,99	2 148 663,57
29	451 218,04	2 148 680,31
30	451 228,61	2 148 694,62
31	451 240,59	2 148 706,12
32	451 236,56	2 148 714,47
33	451 248,04	2 148 720,04
34	451 250,79	2 148 713,56
35	451 262,37	2 148 722,11
36	451 253,55	2 148 738,65
37	451 265,40	2 148 744,44
38	451 273,95	2 148 729,28
39	451 289,66	2 148 736,44
40	451 291,87	2 148 733,69
41	451 311,63	2 148 737,12
42	451 332,34	2 148 737,34
43	451 349,07	2 148 733,60
44	451 366,25	2 148 726,77
45	451 379,27	2 148 718,95
46	451 392,57	2 148 707,83
47	451 402,48	2 148 712,79
48	451 407,76	2 148 702,22
49	451 400,72	2 148 698,47
50	451 407,59	2 148 686,83
51	451 415,58	2 148 673,37
52	451 422,85	2 148 659,38
53	451 429,23	2 148 644,96
54	451 434,12	2 148 630,03
55	451 464,17	2 148 644,64
56	451 472,99	2 148 629,20
57	451 436,60	2 148 609,08
58	451 436,60	2 148 601,64
59	451 441,84	2 148 604,39

19. Объект культурного наследия «Дом Мирошникова», Воронежская область, г. Бобров, ул. Кирова, 20

19.1. Графическое описание местоположения границ защитной зоны



Условные обозначения:

-  - граница защитной зоны
- 1, 2 - характерная точка границ защитной зоны
- :35 - кадастровый номер земельного участка
-  - граница земельного участка, включенная в ЕГРН
-  - граница кадастрового квартала
-  - территория объекта культурного наследия


19.2. Перечень координат характерных точек границ защитной зоны

Наименование поворотных точек	Координаты поворотных точек в МСК-36	
	X	Y
1	451163,37	2149092,61
2	451162,38	2149094,63
3	451157,20	2149067,15
4	451160,01	2149061,93







5	451154,69	2149059,22
6	451145,30	2149040,83
7	451141,33	2149034,45
8	451143,54	2149029,63
9	451131,65	2149023,97
10	451114,14	2149010,16
11	451071,95	2148987,71
12	451049,89	2148981,22
13	451024,24	2148980,26
14	451006,49	2148983,72
15	451007,49	2148981,73
16	451005,78	2148980,86
17	451007,92	2148976,59
18	450999,07	2148972,15
19	450992,26	2148985,51
20	450995,68	2148987,22
21	450973,05	2148999,61
22	450964,47	2148995,38
23	450956,35	2149011,84
24	450958,83	2149012,87
25	450946,83	2149029,22
26	450929,76	2149063,19
27	450925,54	2149074,46
28	450918,09	2149091,01
29	450921,72	2149092,89
30	450920,94	2149099,62
31	450914,87	2149096,92
32	450903,81	2149117,11
33	450924,03	2149128,00
34	450931,64	2149148,73
35	450946,46	2149170,59
36	450939,47	2149184,33
37	450977,56	2149203,69
38	450958,46	2149241,21
39	450971,29	2149247,74
40	450994,44	2149202,24
41	451010,21	2149210,08
42	451030,44	2149216,95
43	451046,79	2149218,89
44	451045,24	2149222,47
45	451049,89	2149225,27
46	451053,66	2149218,40
47	451069,05	2149216,27
48	451089,42	2149209,50
49	451094,82	2149212,10
50	451098,06	2149205,47
51	451121,40	2149187,73
52	451136,61	2149166,66
53	451153,09	2149133,97
54	451158,22	2149119,01
55	451167,33	2149123,65
56	451178,80	2149100,32

20. Объект культурного наследия «Пожарная часть с каланчей лесного склада», Воронежская область, г. Бобров, ул. Кирова, 20 (во дворе)

20.1. Графическое описание местоположения границ защитной зоны



Условные обозначения:

-  - граница защитной зоны
-  1, 2 - характерная точка границ защитной зоны
-  :35 - кадастровый номер земельного участка
-  - граница земельного участка, включенная в ЕГРН
-  - граница кадастрового квартала
-  ТОКН - территория объекта культурного наследия


20.2. Перечень координат характерных точек границ защитной зоны

Наименование поворотных точек	Координаты поворотных точек в МСК-36	
	X	Y
1	451 145,75	2 149 030,87
2	451 118,98	2 149 017,03
3	451 115,94	2 149 022,83
4	451 107,88	2 149 011,71
5	451 095,41	2 148 999,24



6	451 080,21	2 148 988,29
7	451 064,79	2 148 980,34
8	451 051,77	2 148 972,78
9	451 038,99	2 148 966,09
10	451 024,40	2 148 959,40
11	451 008,89	2 148 954,38
12	450 995,84	2 148 951,69
13	450 997,94	2 148 947,99
14	450 983,79	2 148 940,47
15	450 980,30	2 148 946,78
16	450 986,53	2 148 950,12
17	450 985,62	2 148 951,64
18	450 977,71	2 148 950,81
19	450 958,70	2 148 953,62
20	450 941,06	2 148 960,16
21	450 925,70	2 148 969,28
22	450 910,95	2 148 982,06
23	450 898,18	2 148 998,78
24	450 889,66	2 149 013,69
25	450 880,84	2 149 030,26
26	450 872,17	2 149 047,29
27	450 865,51	2 149 064,28
28	450 861,83	2 149 083,03
29	450 857,73	2 149 081,05
30	450 853,17	2 149 090,63
31	450 860,92	2 149 094,13
32	450 862,90	2 149 112,53
33	450 868,68	2 149 131,08
34	450 877,35	2 149 148,42
35	450 889,05	2 149 163,17
36	450 901,37	2 149 173,97
37	450 915,51	2 149 182,64
38	450 929,81	2 149 189,94
39	450 945,24	2 149 195,99
40	450 959,92	2 149 201,34
41	450 978,17	2 149 205,75
42	450 960,53	2 149 238,14
43	450 974,67	2 149 244,83
44	450 994,59	2 149 206,05
45	451 011,02	2 149 204,78
46	451 025,92	2 149 203,17
47	451 021,35	2 149 211,99
48	451 043,71	2 149 222,17
49	451 051,62	2 149 206,81
50	451 041,28	2 149 201,49
51	451 059,68	2 149 196,02
52	451 077,32	2 149 204,23
53	451 091,15	2 149 180,13
54	451 087,66	2 149 178,04
55	451 096,48	2 149 168,34
56	451 106,82	2 149 154,50
57	451 114,27	2 149 141,27
58	451 120,81	2 149 127,89
59	451 127,35	2 149 112,53
60	451 131,84	2 149 095,10
61	451 151,37	2 149 102,95
62	451 156,70	2 149 091,70
63	451 133,13	2 149 080,60
64	451 130,98	2 149 060,39
65	451 126,13	2 149 043,49
66	451 130,39	2 149 035,89
67	451 140,43	2 149 040,30

21. Объект культурного наследия «Дом Кудрявцевых», Воронежская область, г. Бобров, ул. Кирова 22а

21.1. Графическое описание местоположения границ защитной зоны



Условные обозначения:

-  - граница защитной зоны
- 1, 2 - характерная точка границ защитной зоны
- :35 - кадастровый номер земельного участка
- - граница земельного участка, включенная в ЕГРН
- - граница кадастрового квартала
-  - территория объекта культурного наследия

21.2. Перечень координат характерных точек границ защитной зоны


Наименование поворотных точек	Координаты поворотных точек в МСК-36	
	X	Y
1	451 221,99	2 149 210,92
2	451 228,92	2 149 214,28
3	451 233,51	2 149 203,28
4	451 224,52	2 149 199,66
5	451 228,15	2 149 166,24
6	451 226,24	2 149 133,43

Наименование поворотных точек	Координаты поворотных точек в МСК-36	
	X	Y
39	450 870,10	2 149 012,73
40	450 875,45	2 149 003,60
41	450 868,02	2 148 999,73
42	450 853,94	2 149 025,56
43	450 856,83	2 149 027,04
44	450 829,69	2 149 068,68





7	451 229,10	2 149 126,40	45	450 813,81	2 149 105,66
8	451 224,62	2 149 123,72	46	450 758,62	2 149 081,54
9	451 219,16	2 149 101,93	47	450 753,39	2 149 091,32
10	451 231,63	2 149 108,32	48	450 809,67	2 149 118,91
11	451 236,61	2 149 098,02	49	450 804,03	2 149 168,73
12	451 213,84	2 149 086,98	50	450 809,79	2 149 214,38
13	451 208,24	2 149 074,14	51	450 842,22	2 149 284,26
14	451 214,85	2 149 077,65	52	450 900,79	2 149 338,00
15	451 217,54	2 149 072,48	53	450 896,40	2 149 346,38
16	451 208,07	2 149 067,05	54	450 913,13	2 149 354,91
17	451 209,82	2 149 063,47	55	450 917,73	2 149 347,17
18	451 204,66	2 149 061,09	56	450 953,91	2 149 364,32
19	451 220,44	2 149 025,15	57	451 011,35	2 149 375,69
20	451 196,74	2 149 013,68	58	451 067,69	2 149 370,40
21	451 184,86	2 149 037,08	59	451 161,59	2 149 417,63
22	451 165,54	2 149 016,03	60	451 169,49	2 149 399,75
23	451 139,67	2 148 995,36	61	451 097,19	2 149 366,01
24	451 144,61	2 148 986,71	62	451 101,53	2 149 359,01
25	451 136,81	2 148 981,49	63	451 161,24	2 149 318,55
26	451 131,29	2 148 990,03	64	451 235,46	2 149 351,55
27	451 111,03	2 148 979,03	65	451 244,05	2 149 332,23
28	451 083,94	2 148 968,25	66	451 177,16	2 149 300,93
29	451 054,34	2 148 960,75	67	451 188,62	2 149 285,09
30	451 026,79	2 148 956,47	68	451 193,47	2 149 287,72
31	450 993,53	2 148 956,42	69	451 196,84	2 149 281,80
32	450 997,46	2 148 948,88	70	451 192,18	2 149 279,42
33	450 983,07	2 148 940,96	71	451 200,57	2 149 264,06
34	450 973,16	2 148 959,16	72	451 214,17	2 149 270,70
35	450 922,71	2 148 975,76	73	451 228,36	2 149 239,77
36	450 920,14	2 148 974,80	74	451 219,27	2 149 235,69
37	450 918,87	2 148 977,68	75	451 210,29	2 149 256,85
38	450 889,90	2 148 995,76	76	451 204,75	2 149 254,98

22. Объект культурного наследия «Дом Князева», Воронежская область, г. Бобров, ул. Кирова, 25

22.1. Графическое описание местоположения границ защитной зоны



Условные обозначения:

-  - граница защитной зоны
- 1, 2 - характерная точка границ защитной зоны
- :35 - кадастровый номер земельного участка
-  - граница земельного участка, включенная в ЕГРН
-  - граница кадастрового квартала
-  ТОКН - территория объекта культурного наследия

22.2. Перечень координат характерных точек границ защитной зоны

Наименование поворотных точек	Координаты поворотных точек в МСК-36	
	X	Y
1	451 405,99	2 148 702,25
2	451 394,44	2 148 696,28
3	451 389,33	2 148 679,16
4	451 380,27	2 148 660,32
5	451 387,79	2 148 646,34
6	451 381,87	2 148 642,81
7	451 375,71	2 148 653,45





8	451 367,60	2 148 644,19
9	451 371,74	2 148 637,07
10	451 367,60	2 148 634,26
11	451 363,46	2 148 641,04
12	451 359,59	2 148 637,51
13	451 362,30	2 148 633,26
14	451 358,50	2 148 630,62
15	451 355,76	2 148 634,75
16	451 343,91	2 148 627,13
17	451 329,93	2 148 619,76
18	451 313,53	2 148 611,94
19	451 296,84	2 148 605,02
20	451 281,05	2 148 601,41
21	451 265,02	2 148 600,00
22	451 277,89	2 148 574,64
23	451 265,71	2 148 568,48
24	451 249,61	2 148 599,01
25	451 253,23	2 148 600,81
26	451 236,69	2 148 605,77
27	451 222,25	2 148 611,79
28	451 206,31	2 148 621,71
29	451 195,03	2 148 631,64
30	451 185,26	2 148 643,67
31	451 176,68	2 148 657,65
32	451 164,95	2 148 651,64
33	451 165,84	2 148 648,09
34	451 156,44	2 148 642,37
35	451 143,36	2 148 643,03
36	451 137,28	2 148 656,15
37	451 144,80	2 148 666,38
38	451 156,23	2 148 668,78
39	451 158,34	2 148 666,38
40	451 169,17	2 148 672,09
41	451 160,29	2 148 688,63
42	451 153,07	2 148 704,72
43	451 148,56	2 148 722,77
44	451 147,36	2 148 742,02
45	451 150,58	2 148 762,35
46	451 156,98	2 148 781,27
47	451 166,16	2 148 796,61
48	451 179,69	2 148 811,95
49	451 193,05	2 148 822,41
50	451 208,87	2 148 831,65
51	451 198,34	2 148 854,66
52	451 216,84	2 148 863,38
53	451 228,26	2 148 840,95
54	451 245,60	2 148 848,58
55	451 265,02	2 148 853,01
56	451 284,92	2 148 853,51
57	451 304,53	2 148 850,05
58	451 323,07	2 148 842,78
59	451 336,39	2 148 834,65
60	451 339,70	2 148 836,16
61	451 343,61	2 148 829,24
62	451 354,44	2 148 817,06
63	451 365,15	2 148 801,21
64	451 373,28	2 148 785,05
65	451 380,47	2 148 769,85
66	451 388,25	2 148 753,39
67	451 394,12	2 148 734,36
68	451 395,98	2 148 714,46
69	451 398,96	2 148 715,69

23. Объект культурного наследия «Училищный дом», Воронежская область, г. Бобров, ул. Кирова, 32

23.1. Графическое описание местоположения границ защитной зоны



Условные обозначения:

-  - граница защитной зоны
- 1, 2 - характерная точка границ защитной зоны
- :35 - кадастровый номер земельного участка
-  - граница земельного участка, включенная в ЕГРН
-  - граница кадастрового квартала
-  ТОКН - территория объекта культурного наследия


23.2. Перечень координат характерных точек границ защитной зоны

Наименование поворотных точек	Координаты поворотных точек в МСК-36	
	X	Y
1	450 959,04	2 149 539,62
2	450 949,84	2 149 535,38
3	450 955,62	2 149 518,35
4	450 959,08	2 149 500,11
5	450 959,39	2 149 481,70
6	450 956,56	2 149 462,99





7	450 950,27	2 149 445,68
8	450 941,30	2 149 430,58
9	450 930,48	2 149 418,16
10	450 936,57	2 149 406,90
11	450 927,90	2 149 402,66
12	450 923,01	2 149 411,57
13	450 908,74	2 149 402,58
14	450 892,54	2 149 393,93
15	450 878,37	2 149 387,05
16	450 865,71	2 149 380,75
17	450 853,05	2 149 374,34
18	450 856,94	2 149 367,62
19	450 818,72	2 149 349,57
20	450 814,06	2 149 357,23
21	450 793,37	2 149 354,37
22	450 771,98	2 149 354,84
23	450 753,73	2 149 359,72
24	450 735,01	2 149 368,37
25	450 720,23	2 149 379,54
26	450 706,54	2 149 393,70
27	450 698,52	2 149 406,28
28	450 692,37	2 149 420,18
29	450 687,06	2 149 417,88
30	450 651,67	2 149 490,61
31	450 659,10	2 149 494,32
32	450 656,28	2 149 512,53
33	450 657,23	2 149 530,94
34	450 661,79	2 149 549,81
35	450 669,18	2 149 567,27
36	450 680,82	2 149 583,00
37	450 695,29	2 149 597,32
38	450 710,24	2 149 608,80
39	450 725,02	2 149 618,08
40	450 742,17	2 149 627,05
41	450 759,29	2 149 635,11
42	450 776,63	2 149 643,05
43	450 795,02	2 149 650,80
44	450 814,21	2 149 655,83
45	450 834,03	2 149 656,62
46	450 853,22	2 149 653,94
47	450 871,47	2 149 647,49
48	450 887,82	2 149 637,74
49	450 900,72	2 149 626,89
50	450 911,09	2 149 615,01
51	450 916,92	2 149 617,61
52	450 924,18	2 149 602,97
53	450 919,51	2 149 600,63
54	450 926,03	2 149 586,30
55	450 932,31	2 149 573,15
56	450 938,95	2 149 559,25
57	450 944,18	2 149 548,12
58	450 952,94	2 149 552,33

24. Объект культурного наследия «Рейнский погреб Буланова (первый музей города)», Воронежская область, г. Бобров, ул. Кирова, 51

24.1. Графическое описание местоположения границ защитной зоны



Условные обозначения:

-  - граница защитной зоны
- 1, 2 - характерная точка границ защитной зоны
- :35 - кадастровый номер земельного участка
-  - граница земельного участка, включенная в ЕГРН
-  - граница кадастрового квартала
-  - территория объекта культурного наследия


24.2. Перечень координат характерных точек границ защитной зоны

Наименование поворотных точек	Координаты поворотных точек в МСК-36	
	X	Y
1	451 179,66	2 149 100,76
2	451 164,73	2 149 093,89
3	451 157,14	2 149 110,95
4	451 148,61	2 149 099,58





5	451 152,88	2 149 091,04
6	451 093,39	2 149 061,89
7	451 077,01	2 149 055,79
8	451 078,22	2 149 053,83
9	451 050,72	2 149 040,32
10	451 045,27	2 149 050,51
11	451 029,80	2 149 051,70
12	451 013,31	2 149 055,79
13	450 999,54	2 149 061,59
14	450 985,78	2 149 070,07
15	450 979,14	2 149 066,99
16	450 974,16	2 149 076,23
17	450 970,19	2 149 074,33
18	450 967,23	2 149 081,09
19	450 971,02	2 149 082,87
20	450 962,49	2 149 095,19
21	450 953,72	2 149 109,77
22	450 945,78	2 149 126,00
23	450 939,25	2 149 142,64
24	450 936,38	2 149 158,68
25	450 936,38	2 149 178,60
26	450 940,32	2 149 198,12
27	450 948,06	2 149 216,47
28	450 959,28	2 149 232,92
29	450 973,53	2 149 246,82
30	450 990,26	2 149 257,63
31	451 005,70	2 149 264,87
32	451 021,97	2 149 272,50
33	451 040,85	2 149 278,84
34	451 060,61	2 149 281,32
35	451 080,46	2 149 279,83
36	451 099,63	2 149 274,44
37	451 117,35	2 149 265,35
38	451 132,92	2 149 252,94
39	451 144,64	2 149 239,18
40	451 149,98	2 149 242,14
41	451 158,15	2 149 228,52
42	451 153,35	2 149 225,79
43	451 162,64	2 149 207,44
44	451 169,45	2 149 188,73
45	451 172,29	2 149 169,46
46	451 186,00	2 149 175,54
47	451 193,23	2 149 160,49
48	451 172,49	2 149 150,77
49	451 193,89	2 149 108,10
50	451 183,63	2 149 102,89
51	451 167,86	2 149 133,83
52	451 166,51	2 149 129,85

25. Объект культурного наследия «Управа уездная, где проходил уездный съезд Советов», Воронежская область, г. Бобров, ул. Кирова, 67

25.1. Графическое описание местоположения границ защитной зоны



Условные обозначения:

-  - граница защитной зоны
- 1, 2 - характерная точка границ защитной зоны
- :35 - кадастровый номер земельного участка
-  - граница земельного участка, включенная в ЕГРН
-  - граница кадастрового квартала
-  - территория объекта культурного наследия


25.2. Перечень координат характерных точек границ защитной зоны

Наименование поворотных точек	Координаты поворотных точек в МСК-36	
	X	Y
1	451 046,77	2 149 384,15
2	451 024,48	2 149 373,52
3	451 026,86	2 149 368,98
4	451 006,95	2 149 358,55
5	451 004,75	2 149 362,75
6	450 997,23	2 149 358,64





7	451 001,49	2 149 350,25
8	450 974,95	2 149 336,74
9	450 969,85	2 149 346,77
10	450 956,89	2 149 341,39
11	450 941,76	2 149 337,69
12	450 926,36	2 149 336,27
13	450 928,25	2 149 332,24
14	450 912,61	2 149 324,89
15	450 906,69	2 149 337,69
16	450 890,09	2 149 342,67
17	450 875,87	2 149 349,07
18	450 862,36	2 149 355,47
19	450 846,55	2 149 364,15
20	450 818,28	2 149 349,07
21	450 810,69	2 149 363,29
22	450 832,29	2 149 374,81
23	450 819,46	2 149 388,89
24	450 809,27	2 149 403,82
25	450 800,03	2 149 421,60
26	450 791,73	2 149 439,37
27	450 785,21	2 149 457,51
28	450 781,15	2 149 476,28
29	450 781,18	2 149 495,67
30	450 785,80	2 149 516,17
31	450 791,02	2 149 529,32
32	450 800,38	2 149 544,97
33	450 812,59	2 149 559,07
34	450 826,10	2 149 569,74
35	450 841,50	2 149 578,67
36	450 834,87	2 149 590,83
37	450 847,90	2 149 597,94
38	450 855,16	2 149 584,63
39	450 871,84	2 149 593,44
40	450 892,27	2 149 601,43
41	450 912,05	2 149 604,98
42	450 908,82	2 149 613,59
43	450 918,30	2 149 617,14
44	450 922,85	2 149 605,00
45	450 940,11	2 149 602,92
46	450 956,46	2 149 597,47
47	450 971,57	2 149 588,19
48	450 984,43	2 149 594,86
49	450 992,72	2 149 578,86
50	450 989,75	2 149 577,32
51	450 995,01	2 149 573,96
52	451 001,97	2 149 577,32
53	451 008,84	2 149 563,10
54	451 020,16	2 149 551,87
55	451 031,22	2 149 558,02
56	451 039,65	2 149 542,83
57	451 029,17	2 149 537,01
58	451 037,36	2 149 519,53
59	451 047,00	2 149 498,39
60	451 054,59	2 149 477,77
61	451 058,62	2 149 456,72
62	451 057,62	2 149 436,84
63	451 062,88	2 149 426,58
64	451 054,30	2 149 422,26
65	451 048,84	2 149 408,35
66	451 041,76	2 149 394,64

26. Объект культурного наследия «Ссыпка хлеба Крыловых», Воронежская область, г. Бобров, ул. Кирова, 68

26.1. Графическое описание местоположения границ защитной зоны



Условные обозначения:

-  - граница защитной зоны
- 1, 2 - характерная точка границ защитной зоны
- :35 - кадастровый номер земельного участка
-  - граница земельного участка, включенная в ЕГРН
-  - граница кадастрового квартала
-  - территория объекта культурного наследия


26.2. Перечень координат характерных точек границ защитной зоны

Наименование поворотных точек	Координаты поворотных точек в МСК-36	
	X	Y
1	451 002,89	2 149 479,33
2	450 997,37	2 149 476,89
3	450 987,22	2 149 458,63
4	450 976,40	2 149 444,08
5	450 962,04	2 149 431,21
6	450 947,87	2 149 422,45





7	450 933,07	2 149 414,33
8	450 937,42	2 149 406,22
9	450 927,35	2 149 400,81
10	450 922,57	2 149 409,71
11	450 904,04	2 149 402,12
12	450 885,20	2 149 398,39
13	450 865,43	2 149 398,02
14	450 846,22	2 149 401,56
15	450 827,38	2 149 409,58
16	450 810,97	2 149 420,58
17	450 798,47	2 149 432,71
18	450 787,28	2 149 448,37
19	450 778,89	2 149 465,53
20	450 769,94	2 149 484,93
21	450 764,71	2 149 500,04
22	450 756,13	2 149 515,89
23	450 761,97	2 149 519,05
24	450 763,22	2 149 537,90
25	450 768,63	2 149 558,60
26	450 777,58	2 149 576,50
27	450 790,08	2 149 593,29
28	450 805,93	2 149 606,53
29	450 825,14	2 149 617,35
30	450 842,30	2 149 626,30
31	450 860,95	2 149 633,39
32	450 882,28	2 149 637,18
33	450 902,18	2 149 636,68
34	450 921,68	2 149 632,23
35	450 939,75	2 149 624,06
36	450 952,34	2 149 615,48
37	450 966,47	2 149 600,83
38	450 978,27	2 149 606,90
39	450 995,52	2 149 573,41
40	451 001,39	2 149 576,50
41	451 008,85	2 149 562,33
42	450 993,07	2 149 554,02
43	450 998,22	2 149 539,76
44	451 002,19	2 149 521,11
45	451 004,75	2 149 522,60
46	451 012,02	2 149 510,11
47	451 002,84	2 149 504,76
48	450 999,61	2 149 486,73

**27. Объект культурного наследия «Дом доходный Чершенина»,
Воронежская область, г. Бобров, ул. Кирова, 77**

27.1. Графическое описание местоположения границ защитной зоны



Условные обозначения:

-  - граница защитной зоны
- 1, 2 - характерная точка границ защитной зоны
- :35 - кадастровый номер земельного участка
-  - граница земельного участка, включенная в ЕГРН
-  - граница кадастрового квартала
-  - территория объекта культурного наследия


27.2. Перечень координат характерных точек границ защитной зоны

Наименование поворотных точек	Координаты поворотных точек в МСК-36	
	X	Y
1	450 933,25	2 149 527,92
2	450 915,16	2 149 518,59
3	450 913,67	2 149 521,39
4	450 891,28	2 149 508,89
5	450 856,63	2 149 491,95
6	450 796,78	2 149 462,14
7	450 780,87	2 149 491,18





8	450 792,08	2 149 497,32
9	450 774,28	2 149 506,38
10	450 764,64	2 149 501,06
11	450 755,69	2 149 517,29
12	450 759,27	2 149 519,26
13	450 742,85	2 149 539,71
14	450 729,62	2 149 567,12
15	450 720,42	2 149 587,50
16	450 708,32	2 149 581,45
17	450 702,72	2 149 592,64
18	450 717,12	2 149 599,83
19	450 715,76	2 149 629,68
20	450 723,50	2 149 660,96
21	450 737,04	2 149 683,21
22	450 755,23	2 149 700,27
23	450 751,40	2 149 708,46
24	450 776,95	2 149 720,40
25	450 777,69	2 149 718,81
26	450 780,83	2 149 720,92
27	450 777,70	2 149 727,30
28	450 788,95	2 149 732,82
29	450 792,05	2 149 726,50
30	450 799,75	2 149 730,25
31	450 798,83	2 149 732,39
32	450 806,05	2 149 735,50
33	450 806,92	2 149 733,49
34	450 810,56	2 149 734,98
35	450 807,73	2 149 740,94
36	450 824,14	2 149 748,74
37	450 828,98	2 149 738,57
38	450 850,87	2 149 737,71
39	450 873,13	2 149 734,16
40	450 872,45	2 149 735,88
41	450 878,97	2 149 738,49
42	450 882,16	2 149 730,52
43	450 902,41	2 149 719,21
44	450 916,84	2 149 725,24
45	450 921,13	2 149 714,99
46	450 911,56	2 149 710,99
47	450 924,88	2 149 694,59
48	450 934,93	2 149 699,69
49	450 947,05	2 149 675,82
50	450 938,20	2 149 671,33
51	450 945,38	2 149 656,50
52	450 950,97	2 149 659,59
53	450 954,88	2 149 652,51
54	450 948,35	2 149 648,90
55	450 950,80	2 149 643,43
56	450 955,44	2 149 645,61
57	450 959,73	2 149 636,47
58	450 954,54	2 149 634,03
59	450 955,35	2 149 629,89
60	450 957,31	2 149 630,87
61	450 961,78	2 149 621,92
62	450 957,35	2 149 619,70
63	450 956,60	2 149 586,21
64	450 964,70	2 149 569,06
65	450 949,48	2 149 561,86
66	450 929,89	2 149 534,45

28. Объект культурного наследия «Дом нотариуса Дрыгина»,
Воронежская область, г. Бобров, ул. Кирова, 79

28.1. Графическое описание местоположения границ защитной зоны



Условные обозначения:

-  - граница защитной зоны
- 1, 2 - характерная точка границ защитной зоны
- :35 - кадастровый номер земельного участка
-  - граница земельного участка, включенная в ЕГРН
-  - граница кадастрового квартала
-  - территория объекта культурного наследия

28.2. Перечень координат характерных точек границ защитной зоны

Наименование поворотных точек	Координаты поворотных точек в МСК-36	
	X	Y
1	450 912,92	2 149 550,67
2	450 897,25	2 149 542,09
3	450 893,30	2 149 549,32
4	450 872,56	2 149 537,31
5	450 875,24	2 149 532,02
6	450 862,75	2 149 525,68
7	450 859,95	2 149 531,28
8	450 838,69	2 149 523,63







9	450 844,19	2 149 513,03
10	450 845,96	2 149 513,93
11	450 857,71	2 149 490,80
12	450 803,98	2 149 463,50
13	450 795,84	2 149 479,52
14	450 788,70	2 149 475,70
15	450 780,68	2 149 490,80
16	450 803,99	2 149 503,08
17	450 814,82	2 149 482,04
18	450 834,40	2 149 492,11
19	450 827,88	2 149 504,74
20	450 829,86	2 149 505,75
21	450 822,72	2 149 520,75
22	450 802,82	2 149 521,25
23	450 782,36	2 149 526,24
24	450 776,02	2 149 523,26
25	450 772,97	2 149 529,74
26	450 755,13	2 149 540,41
27	450 741,70	2 149 553,10
28	450 730,33	2 149 569,32
29	450 720,12	2 149 587,87
30	450 707,95	2 149 581,45
31	450 702,54	2 149 591,70
32	450 704,68	2 149 592,76
33	450 694,14	2 149 613,34
34	450 705,28	2 149 618,96
35	450 699,70	2 149 639,53
36	450 698,70	2 149 659,41
37	450 701,67	2 149 679,11
38	450 708,48	2 149 697,82
39	450 720,11	2 149 717,11
40	450 734,47	2 149 732,41
41	450 753,83	2 149 745,21
42	450 776,31	2 149 755,83
43	450 796,29	2 149 763,63
44	450 818,77	2 149 767,69
45	450 838,97	2 149 767,97
46	450 845,59	2 149 771,50
47	450 848,57	2 149 765,90
48	450 858,78	2 149 763,00
49	450 863,68	2 149 765,72
50	450 861,23	2 149 770,14
51	450 867,22	2 149 773,36
52	450 875,06	2 149 758,82
53	450 872,43	2 149 757,40
54	450 892,03	2 149 744,66
55	450 904,90	2 149 750,80
56	450 922,06	2 149 714,80
57	450 916,49	2 149 712,14
58	450 926,08	2 149 693,89
59	450 935,86	2 149 698,95
60	450 947,34	2 149 676,76
61	450 936,54	2 149 671,17
62	450 940,29	2 149 654,25
63	450 941,29	2 149 634,37
64	450 938,20	2 149 616,28
65	450 940,15	2 149 612,78
66	450 936,86	2 149 611,01
67	450 930,64	2 149 595,25
68	450 921,50	2 149 578,46
69	450 907,37	2 149 560,80

29. Объект культурного наследия «Дом Сиротина», Воронежская область, г. Бобров, ул. Комсомольская, 30

29.1. Графическое описание местоположения границ защитной зоны



Условные обозначения:

-  - граница защитной зоны
-  - характерная точка границ защитной зоны
-  - кадастровый номер земельного участка
-  - граница земельного участка, включенная в ЕГРН
-  - граница кадастрового квартала
-  - территория объекта культурного наследия

29.2. Перечень координат характерных точек границ защитной зоны

Наименование поворотных точек	Координаты поворотных точек в МСК-36	
	X	Y
1	451 405,91	2 148 577,55
2	451 411,57	2 148 566,01
3	451 417,41	2 148 569,02
4	451 420,75	2 148 563,01
5	451 409,52	2 148 557,18
6	451 403,08	2 148 566,53
7	451 390,33	2 148 539,11
8	451 361,73	2 148 510,92
9	451 328,65	2 148 493,63
10	451 299,22	2 148 484,52
11	451 278,81	2 148 483,54
12	451 245,88	2 148 491,26
13	451 236,00	2 148 486,73
14	451 228,71	2 148 500,71
15	451 211,99	2 148 514,60
16	451 205,64	2 148 510,99
17	451 196,98	2 148 528,15
18	451 200,44	2 148 529,63
19	451 194,50	2 148 540,33
20	451 189,89	2 148 537,84
21	451 178,66	2 148 561,23
22	451 183,25	2 148 563,48
23	451 173,14	2 148 590,52
24	451 171,13	2 148 593,22
25	451 168,75	2 148 592,35
26	451 165,08	2 148 599,87
27	451 167,52	2 148 601,22
28	451 165,92	2 148 604,44
29	451 168,62	2 148 605,92
30	451 167,55	2 148 608,28
31	451 170,74	2 148 609,84
32	451 174,61	2 148 639,93
33	451 171,71	2 148 645,14
34	451 167,15	2 148 642,89
35	451 168,02	2 148 641,15
36	451 164,93	2 148 639,32
37	451 166,38	2 148 636,58
38	451 154,71	2 148 631,21
39	451 151,07	2 148 637,93
40	451 148,41	2 148 636,79





Наименование поворотных точек	Координаты поворотных точек в МСК-36	
	X	Y
41	451 145,23	2 148 642,86
42	451 147,98	2 148 644,56
43	451 146,96	2 148 648,22
44	451 147,54	2 148 651,69
45	451 150,44	2 148 654,44
46	451 153,91	2 148 656,18
47	451 158,69	2 148 655,75
48	451 162,14	2 148 652,05
49	451 169,77	2 148 656,25
50	451 168,18	2 148 659,93
51	451 180,08	2 148 665,76
52	451 186,92	2 148 673,69
53	451 190,97	2 148 678,32
54	451 197,05	2 148 690,99
55	451 207,87	2 148 689,90
56	451 239,96	2 148 708,17
57	451 236,99	2 148 714,05
58	451 248,03	2 148 719,25
59	451 250,60	2 148 713,93
60	451 264,96	2 148 719,46
61	451 255,18	2 148 738,03
62	451 265,60	2 148 743,56
63	451 273,58	2 148 728,44
64	451 288,57	2 148 736,61
65	451 295,32	2 148 725,10
66	451 292,75	2 148 723,42
67	451 318,09	2 148 720,01
68	451 317,33	2 148 721,62
69	451 332,29	2 148 729,73
70	451 334,82	2 148 724,58
71	451 323,63	2 148 718,65
72	451 352,53	2 148 703,64
73	451 376,76	2 148 677,48
74	451 389,68	2 148 651,43
75	451 394,70	2 148 654,78
76	451 397,23	2 148 649,94
77	451 392,76	2 148 646,67
78	451 402,14	2 148 626,40
79	451 407,15	2 148 600,21

30. Объект культурного наследия «Учительская семинария», Воронежская область, г. Бобров, ул. Комсомольская 38

30.1. Графическое описание местоположения границ защитной зоны



Условные обозначения:

-  - граница защитной зоны
- 1, 2 - характерная точка границ защитной зоны
- :35 - кадастровый номер земельного участка
-  - граница земельного участка, включенная в ЕГРН
-  - граница кадастрового квартала
-  - территория объекта культурного наследия


30.2. Перечень координат характерных точек границ защитной зоны

Наименование поворотных точек	Координаты поворотных точек в МСК-36	
	X	Y
1	451 176,62	2 148 498,14
2	451 184,44	2 148 502,37
3	451 190,71	2 148 490,76
4	451 178,68	2 148 484,42
5	451 178,14	2 148 463,42
6	451 181,87	2 148 465,69





7	451 187,85	2 148 453,91
8	451 195,68	2 148 439,56
9	451 187,07	2 148 434,78
10	451 182,07	2 148 443,51
11	451 172,82	2 148 438,42
12	451 172,02	2 148 439,76
13	451 160,12	2 148 417,99
14	451 145,38	2 148 401,67
15	451 145,79	2 148 401,21
16	451 140,86	2 148 397,96
17	451 124,10	2 148 386,81
18	451 127,65	2 148 380,90
19	451 110,26	2 148 371,39
20	451 106,85	2 148 377,74
21	451 076,80	2 148 367,04
22	451 049,74	2 148 364,53
23	451 025,62	2 148 368,86
24	451 020,28	2 148 366,41
25	451 017,14	2 148 371,87
26	450 995,85	2 148 383,74
27	450 991,41	2 148 381,59
28	450 987,74	2 148 389,22
29	450 988,57	2 148 389,61
30	450 982,07	2 148 395,91
31	450 987,36	2 148 385,51
32	450 983,22	2 148 383,48
33	450 976,68	2 148 396,59
34	450 980,08	2 148 398,08
35	450 963,79	2 148 423,00
36	450 954,40	2 148 442,22
37	450 944,88	2 148 464,05
38	450 940,64	2 148 493,34
39	450 944,34	2 148 519,80
40	450 962,66	2 148 555,45
41	450 987,94	2 148 577,84
42	451 030,53	2 148 599,14
43	451 058,33	2 148 604,60
44	451 057,80	2 148 606,49
45	451 066,54	2 148 608,56
46	451 068,28	2 148 604,63
47	451 093,49	2 148 600,14
48	451 079,15	2 148 629,38
49	451 104,54	2 148 641,46
50	451 124,95	2 148 602,75
51	451 129,59	2 148 605,14
52	451 135,04	2 148 594,88
53	451 120,32	2 148 587,26
54	451 144,63	2 148 563,25
55	451 153,64	2 148 548,38
56	451 160,03	2 148 551,65
57	451 164,57	2 148 543,08
58	451 161,98	2 148 541,58
59	451 169,94	2 148 526,61
60	451 172,99	2 148 528,23
61	451 177,69	2 148 519,60
62	451 171,00	2 148 515,64

31. Объект культурного наследия «Банк коммерческий», Воронежская область, г. Бобров, ул. Красная печать 25

31.1. Графическое описание местоположения границ защитной зоны



Условные обозначения:

-  - граница защитной зоны
- 1, 2 - характерная точка границ защитной зоны
- :35 - кадастровый номер земельного участка
-  - граница земельного участка, включенная в ЕГРН
-  - граница кадастрового квартала
-  - территория объекта культурного наследия


31.2. Перечень координат характерных точек границ защитной зоны

Наименование поворотных точек	Координаты поворотных точек в МСК-36	
	X	Y
1	450 862,08	2 149 451,70
2	450 862,90	2 149 415,54
3	450 849,33	2 149 378,97
4	450 855,26	2 149 366,47
5	450 824,50	2 149 351,64
6	450 791,34	2 149 334,38





7	450 768,80	2 149 322,39
8	450 747,25	2 149 316,73
9	450 740,64	2 149 312,73
10	450 738,72	2 149 315,81
11	450 706,85	2 149 319,26
12	450 680,10	2 149 330,99
13	450 656,71	2 149 351,10
14	450 669,11	2 149 327,52
15	450 653,70	2 149 320,32
16	450 618,34	2 149 389,05
17	450 631,73	2 149 396,22
18	450 619,10	2 149 424,87
19	450 617,22	2 149 423,87
20	450 607,36	2 149 443,51
21	450 615,83	2 149 447,49
22	450 619,33	2 149 476,76
23	450 629,83	2 149 501,48
24	450 639,82	2 149 515,42
25	450 636,22	2 149 522,65
26	450 646,07	2 149 527,55
27	450 647,75	2 149 523,67
28	450 669,81	2 149 539,19
29	450 691,65	2 149 549,11
30	450 687,89	2 149 555,98
31	450 690,54	2 149 557,39
32	450 694,00	2 149 550,56
33	450 701,96	2 149 555,06
34	450 694,28	2 149 552,63
35	450 694,28	2 149 557,10
36	450 704,74	2 149 561,29
37	450 718,88	2 149 568,38
38	450 721,48	2 149 562,46
39	450 754,41	2 149 565,36
40	450 783,92	2 149 558,51
41	450 809,70	2 149 543,55
42	450 807,96	2 149 546,86
43	450 823,12	2 149 554,22
44	450 856,92	2 149 491,45
45	450 847,30	2 149 486,86
46	450 855,79	2 149 471,45

32. Объект культурного наследия «Дом Сувориных, где останавливался А.П. Чехов», Воронежская область, г. Бобров, ул. Краснофлотская, 37

32.1. Графическое описание местоположения границ защитной зоны



Условные обозначения:


-  - граница защитной зоны
- 1, 2 - характерная точка границ защитной зоны
- :35 - кадастровый номер земельного участка
-  - граница земельного участка, включенная в ЕГРН
-  - граница кадастрового квартала
-  - территория объекта культурного наследия

32.2. Перечень координат характерных точек границ защитной зоны







Наименование поворотных точек	Координаты поворотных точек в МСК-36	
	X	Y
1	451 578,15	2 149 091,51
2	451 578,11	2 149 063,57
3	451 567,07	2 149 030,47
4	451 575,29	2 149 033,89
5	451 579,89	2 149 023,86
6	451 570,64	2 149 019,80
7	451 566,24	2 149 029,09
8	451 546,33	2 149 003,97
9	451 523,16	2 148 988,21
10	451 506,48	2 148 981,80
11	451 508,04	2 148 979,03
12	451 502,26	2 148 975,90
13	451 500,75	2 148 978,56
14	451 466,54	2 148 966,18
15	451 437,13	2 148 965,68
16	451 404,38	2 148 975,93
17	451 373,82	2 149 000,25
18	451 371,12	2 148 999,06
19	451 366,32	2 149 008,79
20	451 367,07	2 149 009,20
21	451 355,28	2 149 033,29
22	451 341,49	2 149 061,65
23	451 336,77	2 149 090,64
24	451 340,31	2 149 118,04
25	451 349,42	2 149 140,90
26	451 345,38	2 149 136,85
27	451 337,42	2 149 146,70
28	451 342,57	2 149 150,55
29	451 339,20	2 149 155,77
30	451 359,27	2 149 165,29
31	451 362,67	2 149 159,15
32	451 381,91	2 149 175,43
33	451 401,09	2 149 185,26
34	451 399,13	2 149 190,31
35	451 407,36	2 149 193,90
36	451 409,53	2 149 188,77
37	451 429,50	2 149 199,08
38	451 426,63	2 149 204,28
39	451 434,98	2 149 208,33
40	451 438,23	2 149 201,99
41	451 452,63	2 149 204,94
42	451 447,37	2 149 214,27
43	451 462,11	2 149 222,58
44	451 468,96	2 149 208,98
45	451 463,35	2 149 205,75
46	451 487,48	2 149 203,37
47	451 516,90	2 149 191,52
48	451 538,70	2 149 173,86
49	451 551,81	2 149 156,20
50	451 560,15	2 149 137,91
51	451 571,07	2 149 117,16

33. Объект культурного наследия «Больница земская» Воронежская область, г. Бобров, ул. Краснофлотская, 81

33.1. Графическое описание местоположения границ защитной зоны



Условные обозначения:


-  - граница защитной зоны
-  1, 2 - характерная точка границ защитной зоны
-  35 - кадастровый номер земельного участка
-  - граница земельного участка, включенная в ЕГРН
-  - граница кадастрового квартала
-  - объект культурного наследия

33.2. Перечень координат характерных точек границ защитной зоны



Наименование поворотных точек	Координаты поворотных точек в МСК-36		Наименование поворотных точек	Координаты поворотных точек в МСК-36	
	X	Y		X	Y
1	451 457,74	2 149 652,74	41	451 043,13	2 149 621,37
2	451 462,30	2 149 625,48	42	451 048,03	2 149 655,99
3	451 462,47	2 149 588,79	43	451 058,40	2 149 688,07
4	451 458,66	2 149 563,29	44	451 075,37	2 149 720,06
5	451 470,47	2 149 569,56	45	451 103,09	2 149 753,81
6	451 475,70	2 149 559,21	46	451 129,12	2 149 775,26
7	451 456,89	2 149 548,97	47	451 156,11	2 149 790,96
8	451 455,66	2 149 551,68	48	451 174,54	2 149 798,72
9	451 454,39	2 149 547,39	49	451 185,22	2 149 802,55
10	451 459,08	2 149 537,47	50	451 206,54	2 149 809,70
11	451 451,14	2 149 533,08	51	451 240,95	2 149 815,96
12	451 450,16	2 149 535,07	52	451 275,91	2 149 816,12
13	451 434,65	2 149 503,16	53	451 300,64	2 149 812,50
14	451 411,64	2 149 472,12	54	451 303,96	2 149 821,16
15	451 385,59	2 149 447,99	55	451 315,46	2 149 816,98
16	451 350,36	2 149 426,17	56	451 312,79	2 149 809,54
17	451 335,25	2 149 419,61	57	451 319,98	2 149 807,40
18	451 310,68	2 149 410,50	58	451 322,25	2 149 813,74
19	451 313,84	2 149 399,46	59	451 335,32	2 149 808,30
20	451 303,80	2 149 395,54	60	451 333,42	2 149 802,59
21	451 299,63	2 149 407,11	61	451 340,50	2 149 799,61
22	451 280,65	2 149 402,86	62	451 342,90	2 149 805,53
23	451 288,92	2 149 382,31	63	451 351,69	2 149 801,76
24	451 262,92	2 149 371,27	64	451 348,91	2 149 795,64
25	451 256,24	2 149 387,08	65	451 376,67	2 149 778,79
26	451 240,10	2 149 379,27	66	451 388,48	2 149 769,54
27	451 234,08	2 149 392,24	67	451 400,44	2 149 776,55
28	451 250,16	2 149 399,96	68	451 404,54	2 149 769,81
29	451 211,98	2 149 402,93	69	451 395,08	2 149 763,71
30	451 167,74	2 149 416,09	70	451 400,45	2 149 758,56
31	451 126,69	2 149 439,79	71	451 407,26	2 149 761,27
32	451 095,60	2 149 468,67	72	451 410,37	2 149 753,63
33	451 073,15	2 149 500,19	73	451 406,76	2 149 751,98
34	451 063,04	2 149 520,29	74	451 428,53	2 149 723,49
35	451 053,13	2 149 547,45	75	451 440,52	2 149 701,56
36	451 047,22	2 149 569,16	76	451 446,14	2 149 688,31
37	451 044,86	2 149 582,43	77	451 455,81	2 149 694,66
38	451 043,94	2 149 581,96	78	451 460,37	2 149 687,85
39	451 038,56	2 149 592,76	79	451 448,89	2 149 680,69
40	451 043,41	2 149 595,80	80	451 453,15	2 149 668,89

34. Объект культурного наследия «Братская могила № 48», Воронежская область, г. Бобров, сл. Азовка

34.1. Графическое описание местоположения границ защитной зоны



Условные обозначения:


-  - граница защитной зоны
- 1, 2 - характерная точка границ защитной зоны
- :35 - кадастровый номер земельного участка
- - граница земельного участка, включенная в ЕГРН
- - граница кадастрового квартала
-  - объект культурного наследия

34.2. Перечень координат характерных точек границ защитной зоны






Наименование поворотных точек	Координаты поворотных точек в МСК-36	
	X	Y
1	449 004,45	2 146 502,98
2	449 008,33	2 146 449,36
3	448 997,09	2 146 394,64
4	448 974,89	2 146 350,56
5	448 940,77	2 146 311,65
6	448 926,02	2 146 299,87
7	448 903,38	2 146 285,15
8	448 872,87	2 146 270,87
9	448 822,56	2 146 259,31
10	448 822,70	2 146 254,17
11	448 814,08	2 146 253,10
12	448 814,15	2 146 258,91
13	448 766,23	2 146 262,03
14	448 710,38	2 146 281,57
15	448 665,76	2 146 313,62
16	448 631,23	2 146 357,00
17	448 624,74	2 146 367,64
18	448 607,89	2 146 406,27
19	448 598,61	2 146 466,01
20	448 604,89	2 146 516,20
21	448 626,89	2 146 568,86
22	448 653,63	2 146 604,25
23	448 682,68	2 146 629,45
24	448 714,67	2 146 648,68
25	448 754,67	2 146 663,53
26	448 804,89	2 146 669,67
27	448 871,19	2 146 657,99
28	448 924,53	2 146 629,16
29	448 960,06	2 146 594,58
30	448 962,19	2 146 597,33
31	448 965,93	2 146 593,62
32	448 962,68	2 146 591,24
33	448 981,74	2 146 562,18
34	448 994,15	2 146 536,79

**35. Объект культурного наследия «Дом Мягкова», Воронежская область,
г. Бобров, ул. Парижской Коммуны, 66**

35.1. Графическое описание местоположения границ защитной зоны



Условные обозначения:


-  - граница защитной зоны
-  1, 2 - характерная точка границ защитной зоны.
- :35 - кадастровый номер земельного участка
-  - граница земельного участка, включенная в ЕГРН
-  - граница кадастрового квартала
-  - территория объекта культурного наследия

35.2. Перечень координат характерных точек границ защитной зоны






Наименование поворотных точек	Координаты поворотных точек в МСК-36	
	X	Y
1	451 291,84	2 148 730,80
2	451 294,72	2 148 724,52
3	451 291,78	2 148 723,18
4	451 287,99	2 148 700,10
5	451 299,72	2 148 675,64
6	451 288,66	2 148 670,17
7	451 281,90	2 148 684,19
8	451 267,01	2 148 661,75
9	451 249,09	2 148 645,74
10	451 215,16	2 148 630,61
11	451 180,69	2 148 611,63
12	451 181,85	2 148 608,86
13	451 183,91	2 148 609,76
14	451 185,52	2 148 606,54
15	451 187,66	2 148 607,79
16	451 193,02	2 148 596,89
17	451 173,72	2 148 587,69
18	451 165,47	2 148 604,60
19	451 132,30	2 148 599,12
20	451 134,42	2 148 594,33
21	451 100,15	2 148 577,61
22	451 093,45	2 148 590,30
23	451 097,76	2 148 592,41
24	451 090,09	2 148 608,61
25	451 074,59	2 148 617,52
26	451 051,82	2 148 640,18
27	451 037,94	2 148 666,93
28	451 026,81	2 148 687,27
29	451 019,54	2 148 711,86
30	451 020,18	2 148 746,26
31	451 030,78	2 148 775,63
32	451 056,71	2 148 806,14
33	451 082,90	2 148 820,92
34	451 120,07	2 148 837,92
35	451 149,21	2 148 851,84
36	451 181,92	2 148 856,13
37	451 210,98	2 148 850,41
38	451 223,11	2 148 856,62
39	451 230,81	2 148 840,82
40	451 245,78	2 148 829,31
41	451 258,14	2 148 815,44
42	451 269,20	2 148 796,31
43	451 272,90	2 148 789,26
44	451 272,09	2 148 788,92
45	451 281,06	2 148 773,01
46	451 288,05	2 148 755,19
47	451 294,10	2 148 758,17
48	451 297,76	2 148 751,38
49	451 289,94	2 148 747,42

36. Объект культурного наследия «Усадьба Юникова», Воронежская область, г. Бобров, ул. Парижской Коммуны, 70, 72

36.1. Графическое описание местоположения границ защитной зоны



Условные обозначения:


-  - граница защитной зоны
-  1, 2 - характерная точка границ защитной зоны
- :35 - кадастровый номер земельного участка
-  - граница земельного участка, включенная в ЕГРН
-  - граница кадастрового квартала
-  - территория объекта культурного наследия

36.2. Перечень координат характерных точек границ защитной зоны





Наименование поворотных точек	Координаты поворотных точек в МСК-36	
	X	Y
1	451 202,00	2 148 690,20
2	451 208,67	2 148 687,69
3	451 207,22	2 148 680,34
4	451 210,34	2 148 679,00
5	451 209,21	2 148 675,41
6	451 205,61	2 148 676,16
7	451 203,28	2 148 671,33
8	451 200,19	2 148 638,18
9	451 185,47	2 148 606,44
10	451 187,92	2 148 601,28
11	451 185,74	2 148 600,22
12	451 186,95	2 148 597,69
13	451 183,89	2 148 596,00
14	451 185,10	2 148 593,75
15	451 177,47	2 148 589,28
16	451 176,03	2 148 591,97
17	451 173,19	2 148 590,34
18	451 172,49	2 148 591,53
19	451 141,98	2 148 571,59
20	451 112,43	2 148 559,14
21	451 085,82	2 148 556,05
22	451 090,49	2 148 546,17
23	451 086,84	2 148 544,24
24	451 090,11	2 148 538,71
25	451 038,31	2 148 513,57
26	451 021,52	2 148 546,68
27	451 033,97	2 148 553,33
28	451 045,23	2 148 532,66
29	451 077,49	2 148 549,68
30	451 073,40	2 148 557,06
31	451 048,32	2 148 564,11
32	451 007,86	2 148 592,02
33	450 989,05	2 148 601,54
34	450 968,93	2 148 618,99
35	450 956,35	2 148 636,95
36	450 949,22	2 148 652,45
37	450 943,44	2 148 676,45
38	450 943,95	2 148 702,80
39	450 953,97	2 148 733,64
40	450 975,50	2 148 761,67
41	451 011,72	2 148 782,76
42	451 060,82	2 148 804,66
43	451 113,99	2 148 801,97
44	451 104,11	2 148 823,19
45	451 144,88	2 148 841,64
46	451 164,76	2 148 800,30
47	451 140,37	2 148 788,63
48	451 173,03	2 148 749,61
49	451 181,05	2 148 753,25
50	451 191,83	2 148 732,56
51	451 180,71	2 148 727,54

37. Объект культурного наследия «Дом Конюкова», Воронежская область, г. Бобров, ул. Парижской Коммуны, 74

37.1. Графическое описание местоположения границ защитной зоны



Условные обозначения:

-  - граница защитной зоны
- 1, 2 - характерная точка границ защитной зоны
- :35 - кадастровый номер земельного участка
-  - граница земельного участка, включенная в ЕГРН
-  - граница кадастрового квартала
-  - территория объекта культурного наследия

37.2. Перечень координат характерных точек границ защитной зоны





Наименование поворотных точек	Координаты поворотных точек в МСК-36	
	X	Y
1	451 098,55	2 148 650,23
2	451 104,17	2 148 652,78
3	451 114,61	2 148 631,15
4	451 116,89	2 148 632,37
5	451 125,88	2 148 613,41
6	451 128,24	2 148 614,47
7	451 135,62	2 148 598,71
8	451 096,73	2 148 579,62
9	451 089,95	2 148 593,77
10	451 099,44	2 148 598,75
11	451 093,01	2 148 612,12
12	451 080,34	2 148 580,66
13	451 091,84	2 148 554,08
14	451 039,29	2 148 527,13
15	451 031,46	2 148 543,32
16	451 003,59	2 148 527,80
17	450 963,19	2 148 524,78
18	450 932,60	2 148 533,83
19	450 901,21	2 148 557,65
20	450 882,74	2 148 588,05
21	450 869,80	2 148 616,46
22	450 865,20	2 148 634,73
23	450 862,39	2 148 639,91
24	450 864,42	2 148 641,22
25	450 864,09	2 148 646,61
26	450 861,43	2 148 645,33
27	450 860,01	2 148 647,73
28	450 864,04	2 148 649,62
29	450 867,45	2 148 675,77
30	450 860,95	2 148 687,35
31	450 865,82	2 148 689,86
32	450 869,57	2 148 682,68
33	450 875,75	2 148 696,85
34	450 871,23	2 148 706,23
35	450 878,92	2 148 710,50
36	450 876,48	2 148 714,99
37	450 890,04	2 148 722,07
38	450 891,68	2 148 718,91
39	450 915,62	2 148 737,39
40	450 945,80	2 148 751,03
41	450 986,98	2 148 764,62
42	451 025,47	2 148 760,98
43	451 062,33	2 148 740,81
44	451 083,46	2 148 715,22
45	451 093,17	2 148 694,49
46	451 098,08	2 148 674,40

38. Объект культурного наследия «Усадьба Аносова», Воронежская область, г. Бобров, ул. Пролетарская, 62

38.1. Графическое описание местоположения границ защитной зоны



Условные обозначения:

-  - граница защитной зоны
- 1, 2 - характерная точка границ защитной зоны
- :35 - кадастровый номер земельного участка
-  - граница земельного участка, включенная в ЕГРН
-  - граница кадастрового квартала
-  ТОКН - территория объекта культурного наследия


38.2. Перечень координат характерных точек границ защитной зоны

Наименование поворотных точек	Координаты поворотных точек в МСК-36	
	X	Y
1	451 356,76	2 149 229,77
2	451 359,83	2 149 230,82
3	451 361,70	2 149 224,77
4	451 356,51	2 149 222,85
5	451 348,87	2 149 190,95
6	451 335,47	2 149 168,20







7	451 313,46	2 149 147,52
8	451 315,80	2 149 143,91
9	451 309,08	2 149 139,58
10	451 306,38	2 149 143,07
11	451 289,92	2 149 135,55
12	451 300,39	2 149 115,96
13	451 292,85	2 149 112,03
14	451 286,10	2 149 124,42
15	451 276,92	2 149 120,03
16	451 272,11	2 149 131,08
17	451 257,05	2 149 117,95
18	451 263,12	2 149 106,10
19	451 246,56	2 149 097,80
20	451 241,20	2 149 108,53
21	451 232,49	2 149 104,87
22	451 236,48	2 149 097,54
23	451 213,97	2 149 086,18
24	451 209,15	2 149 095,72
25	451 219,24	2 149 101,06
26	451 179,25	2 149 100,65
27	451 164,40	2 149 093,51
28	451 158,57	2 149 106,89
29	451 134,44	2 149 119,76
30	451 128,68	2 149 117,72
31	451 124,53	2 149 127,88
32	451 103,03	2 149 157,35
33	451 085,76	2 149 194,10
34	451 072,40	2 149 221,92
35	451 068,18	2 149 253,09
36	451 074,58	2 149 286,04
37	451 094,80	2 149 318,83
38	451 088,14	2 149 330,37
39	451 092,15	2 149 332,33
40	451 071,91	2 149 371,98
41	451 162,49	2 149 417,26
42	451 170,28	2 149 401,09
43	451 099,78	2 149 364,18
44	451 113,32	2 149 334,40
45	451 162,36	2 149 358,64
46	451 196,48	2 149 372,33
47	451 219,80	2 149 384,22
48	451 224,74	2 149 373,88
49	451 252,26	2 149 367,46
50	451 276,25	2 149 354,08
51	451 273,69	2 149 358,50
52	451 283,14	2 149 363,46
53	451 288,22	2 149 353,78
54	451 281,36	2 149 349,96
55	451 296,98	2 149 334,93
56	451 293,63	2 149 341,92
57	451 303,46	2 149 347,57
58	451 309,07	2 149 336,32
59	451 301,83	2 149 332,18
60	451 316,92	2 149 320,33
61	451 331,00	2 149 303,82
62	451 345,13	2 149 276,70
63	451 352,99	2 149 257,09

39. Объект культурного наследия «Рейнсовый погреб», Воронежская область, г. Бобров, ул. Пролетарская, 74б (уточненный адрес: Воронежская область, г. Бобров, ул. Пролетарская, 74)

39.1. Графическое описание местоположения границ защитной зоны



Условные обозначения:

-  - граница защитной зоны
-  1, 2 - характерная точка границ защитной зоны
-  :35 - кадастровый номер земельного участка
-  - граница земельного участка, включенная в ЕГРН
-  - граница кадастрового квартала
-  ТОКН - территория объекта культурного наследия

39.2. Перечень координат характерных точек границ защитной зоны

Наименование поворотных точек	Координаты поворотных точек в МСК-36	
	X	Y
1	451 101,06	2 149 185,56
2	451 103,39	2 149 186,98
3	451 106,78	2 149 180,27
4	451 103,68	2 149 178,58
5	451 108,34	2 149 156,83



6	451 107,60	2 149 131,29
7	451 112,19	2 149 133,62
8	451 123,23	2 149 110,81
9	451 101,73	2 149 100,29
10	451 107,09	2 149 089,96
11	451 087,83	2 149 080,33
12	451 086,14	2 149 083,50
13	451 072,27	2 149 069,61
14	451 079,05	2 149 055,96
15	451 050,06	2 149 040,58
16	451 044,10	2 149 052,78
17	451 017,86	2 149 044,53
18	450 993,01	2 149 043,50
19	450 967,11	2 149 049,18
20	450 945,69	2 149 060,04
21	450 941,12	2 149 058,78
22	450 938,48	2 149 065,34
23	450 919,54	2 149 085,58
24	450 906,78	2 149 108,22
25	450 895,20	2 149 132,83
26	450 890,64	2 149 164,28
27	450 895,56	2 149 193,71
28	450 915,05	2 149 228,31
29	450 936,37	2 149 246,71
30	450 953,97	2 149 256,33
31	450 971,56	2 149 263,15
32	450 992,32	2 149 266,70
33	450 988,39	2 149 274,19
34	451 001,47	2 149 280,92
35	451 007,43	2 149 269,29
36	451 002,87	2 149 266,82
37	451 040,61	2 149 257,72
38	451 064,86	2 149 241,93
39	451 089,22	2 149 209,46
40	451 097,25	2 149 213,38
41	451 101,80	2 149 203,50
42	451 093,87	2 149 199,53

**40. Объект культурного наследия «Цейхгауз», Воронежская область,
г. Бобров, ул. Свободы, 30**

40.1. Графическое описание местоположения границ защитной зоны



Условные обозначения:


-  - граница защитной зоны
- 1, 2 - характерная точка границ защитной зоны.
- :35 - кадастровый номер земельного участка
- - граница земельного участка, включенная в ЕГРН
- - граница кадастрового квартала
-  - территория объекта культурного наследия

40.2. Перечень координат характерных точек границ защитной зоны







Наименование поворотных точек	Координаты поворотных точек в МСК-36	
	X	Y
1	450 794,61	2 149 628,08
2	450 799,95	2 149 602,53
3	450 798,73	2 149 577,67
4	450 803,57	2 149 567,81
5	450 795,04	2 149 563,18
6	450 780,77	2 149 535,71
7	450 765,88	2 149 519,55
8	450 773,16	2 149 506,44
9	450 764,72	2 149 501,26
10	450 758,01	2 149 513,36
11	450 724,35	2 149 497,94
12	450 692,81	2 149 480,54
13	450 673,53	2 149 474,64
14	450 674,70	2 149 471,88
15	450 662,81	2 149 466,26
16	450 659,68	2 149 472,88
17	450 629,81	2 149 475,70
18	450 605,29	2 149 485,41
19	450 583,88	2 149 501,46
20	450 563,37	2 149 530,54
21	450 544,97	2 149 567,09
22	450 531,44	2 149 604,01
23	450 533,59	2 149 644,85
24	450 552,26	2 149 681,84
25	450 580,00	2 149 705,73
26	450 619,68	2 149 725,52
27	450 653,40	2 149 740,81
28	450 691,54	2 149 742,63
29	450 731,98	2 149 727,37
30	450 743,17	2 149 718,85
31	450 746,19	2 149 720,65
32	450 749,92	2 149 715,37
33	450 748,02	2 149 714,20
34	450 753,53	2 149 708,19
35	450 762,47	2 149 712,63
36	450 766,50	2 149 704,32
37	450 759,16	2 149 700,87
38	450 770,66	2 149 679,07
39	450 773,58	2 149 670,07
40	450 782,97	2 149 651,16
41	450 788,25	2 149 642,46

41. Объект культурного наследия «Церковь Покрова Пресвятой Богородицы», Воронежская область, г. Бобров, ул. Советская, 21

41.1. Графическое описание местоположения границ защитной зоны



Условные обозначения:

-  - граница защитной зоны
-  1, 2 - характерная точка границ защитной зоны
-  35 - кадастровый номер земельного участка
-  - граница земельного участка, включенная в ЕГРН
-  - граница кадастрового квартала
-  - территория объекта культурного наследия

41.2. Перечень координат характерных точек границ защитной зоны





Наименование поворотных точек	Координаты поворотных точек в МСК-36	
	X	Y
1	449 109,32	2 148 645,97
2	449 109,94	2 148 624,75
3	449 106,60	2 148 606,30
4	449 097,91	2 148 563,39
5	449 089,72	2 148 535,63
6	449 067,53	2 148 504,76
7	449 034,36	2 148 484,00
8	448 999,10	2 148 477,50
9	448 970,65	2 148 481,58
10	448 941,09	2 148 487,59
11	448 918,02	2 148 493,33
12	448 895,41	2 148 505,51
13	448 871,61	2 148 529,69
14	448 856,95	2 148 561,65
15	448 854,01	2 148 593,85
16	448 860,64	2 148 623,20
17	448 865,72	2 148 653,34
18	448 875,90	2 148 687,61
19	448 900,59	2 148 718,84
20	448 930,81	2 148 736,39
21	448 964,58	2 148 742,46
22	448 994,82	2 148 737,95
23	449 026,78	2 148 731,86
24	449 060,57	2 148 719,68
25	449 082,07	2 148 702,96
26	449 083,55	2 148 705,69
27	449 089,55	2 148 701,53
28	449 087,71	2 148 698,45
29	449 083,39	2 148 701,48
30	449 096,01	2 148 684,74
31	449 100,63	2 148 690,08
32	449 103,30	2 148 687,67
33	449 098,10	2 148 681,10
34	449 104,04	2 148 667,74
35	449 106,71	2 148 672,91
36	449 114,43	2 148 668,64
37	449 108,67	2 148 658,36
38	449 106,73	2 148 659,72

42. Объект культурного наследия «Дом Тихонова», Воронежская область, г. Бобров, ул. Спартака, 60

42.1. Графическое описание местоположения границ защитной зоны



Условные обозначения:


-  - граница защитной зоны
- 1, 2 - характерная точка границ защитной зоны
- :35 - кадастровый номер земельного участка
-  - граница земельного участка, включенная в ЕГРН
-  - граница кадастрового квартала
-  - территория объекта культурного наследия

42.2. Перечень координат характерных точек границ защитной зоны







Наименование поворотных точек	Координаты поворотных точек в МСК-36		Наименование поворотных точек	Координаты поворотных точек в МСК-36	
	X	Y		X	Y
1	450 905,19	2 148 706,67	33	450 679,04	2 148 668,67
2	450 906,80	2 148 707,52	34	450 681,45	2 148 669,99
3	450 912,52	2 148 696,16	35	450 675,01	2 148 685,04
4	450 909,88	2 148 694,85	36	450 672,39	2 148 683,53
5	450 911,06	2 148 691,49	37	450 666,96	2 148 695,40
6	450 902,49	2 148 687,23	38	450 671,71	2 148 697,58
7	450 890,78	2 148 658,80	39	450 669,96	2 148 720,79
8	450 869,68	2 148 634,15	40	450 662,65	2 148 717,28
9	450 866,56	2 148 629,81	41	450 661,42	2 148 720,54
10	450 865,57	2 148 630,88	42	450 670,21	2 148 724,88
11	450 858,05	2 148 625,72	43	450 679,90	2 148 760,33
12	450 860,76	2 148 619,93	44	450 700,53	2 148 788,75
13	450 853,88	2 148 616,24	45	450 729,67	2 148 808,26
14	450 851,29	2 148 621,87	46	450 764,61	2 148 824,80
15	450 832,39	2 148 612,78	47	450 794,00	2 148 829,74
16	450 819,40	2 148 605,88	48	450 826,95	2 148 824,81
17	450 823,71	2 148 597,74	49	450 823,84	2 148 829,99
18	450 814,13	2 148 592,75	50	450 830,65	2 148 833,72
19	450 811,36	2 148 598,88	51	450 837,45	2 148 822,25
20	450 813,34	2 148 599,77	52	450 835,91	2 148 821,32
21	450 811,66	2 148 602,80	53	450 842,65	2 148 818,06
22	450 802,54	2 148 600,25	54	450 843,88	2 148 818,89
23	450 803,49	2 148 597,97	55	450 845,64	2 148 816,40
24	450 806,90	2 148 599,57	56	450 869,91	2 148 796,80
25	450 811,06	2 148 590,57	57	450 877,96	2 148 801,46
26	450 800,18	2 148 585,62	58	450 883,28	2 148 791,59
27	450 795,57	2 148 598,77	59	450 877,03	2 148 787,95
28	450 759,28	2 148 599,33	60	450 884,97	2 148 774,85
29	450 726,95	2 148 612,10	61	450 890,57	2 148 777,49
30	450 702,16	2 148 633,56	62	450 898,03	2 148 760,74
31	450 685,73	2 148 661,67	63	450 893,25	2 148 758,17
32	450 683,09	2 148 660,14	64	450 902,88	2 148 732,37

43. Объект культурного наследия «Дом Калашникова», Воронежская область, г. Бобров, ул. Спартака, 74

43.1. Графическое описание местоположения границ защитной зоны



Условные обозначения:

-  - граница защитной зоны
-  1, 2 - характерная точка границ защитной зоны
-  35 - кадастровый номер земельного участка
-  - граница земельного участка, включенная в ЕГРН
-  - граница кадастрового квартала
-  - территория объекта культурного наследия

43.2. Перечень координат характерных точек границ защитной зоны

Наименование поворотных точек	Координаты поворотных точек в МСК-36	
	X	Y
1	450 744,04	2 148 649,96
2	450 749,79	2 148 625,79
3	450 748,29	2 148 594,51
4	450 751,59	2 148 596,32
5	450 753,24	2 148 593,14
6	450 747,26	2 148 590,09
7	450 736,67	2 148 564,36
8	450 739,31	2 148 565,72
9	450 743,19	2 148 557,56
10	450 736,66	2 148 554,22
11	450 733,79	2 148 559,73
12	450 709,46	2 148 534,21
13	450 684,64	2 148 520,66
14	450 659,46	2 148 509,57
15	450 620,47	2 148 506,58
16	450 625,34	2 148 497,23
17	450 592,05	2 148 480,81
18	450 586,29	2 148 491,36
19	450 618,86	2 148 506,58
20	450 578,91	2 148 521,08
21	450 588,19	2 148 503,84
22	450 577,74	2 148 498,41
23	450 565,01	2 148 523,53
24	450 571,17	2 148 526,46
25	450 549,25	2 148 549,77
26	450 536,56	2 148 576,25
27	450 520,20	2 148 611,56
28	450 517,04	2 148 617,19
29	450 518,55	2 148 618,28
30	450 517,15	2 148 650,72
31	450 530,71	2 148 690,27
32	450 549,09	2 148 712,69
33	450 548,36	2 148 713,82
34	450 555,20	2 148 717,83
35	450 575,88	2 148 730,18
36	450 600,49	2 148 741,80
37	450 636,59	2 148 747,67
38	450 670,96	2 148 740,74
39	450 703,65	2 148 719,76
40	450 708,53	2 148 721,93
41	450 712,43	2 148 713,13
42	450 710,65	2 148 712,30
43	450 726,34	2 148 686,83
44	450 731,29	2 148 676,52
45	450 730,22	2 148 676,04