

**Управление по охране объектов культурного наследия
Воронежской области**

ПРИКАЗ

13 августа 2019 г.

№ 71-01-07/201

г. Воронеж

Об утверждении графического описания местоположения границ (с перечнем координат характерных точек этих границ) защитных зон объектов культурного наследия, расположенных на территории Воронежской области

В соответствии с Федеральным законом от 25 июня 2002 года № 73-ФЗ «Об объектах культурного наследия (памятниках истории и культуры) народов Российской Федерации», Законом Воронежской области от 05.05.2015 № 46-ОЗ «Об особенностях правового регулирования отношений, связанных с сохранением, использованием, популяризацией и государственной охраной объектов культурного наследия на территории Воронежской области», Положением об управлении по охране объектов культурного наследия Воронежской области, утвержденным постановлением правительства Воронежской области от 13.04.2015 № 275, в целях государственной охраны объектов культурного наследия (памятников истории и культуры)


п р и к а з ы в а ю:

1. Утвердить прилагаемое Графическое описание местоположения границ (с перечнем координат характерных точек этих границ) защитных зон объектов культурного наследия, расположенных на территории Воронежской области.
2. В границах защитных зон объектов культурного наследия в целях обеспечения сохранности объектов культурного наследия и композиционно-

видовых связей (панорам) запрещаются строительство объектов капитального строительства и их реконструкция, связанная с изменением их параметров (высоты, количества этажей, площади), за исключением строительства и реконструкции линейных объектов.

3. Контроль за исполнением настоящего приказа оставляю за собой.

Руководитель управления

A handwritten signature in black ink, consisting of several vertical strokes followed by a horizontal line that tapers to the right.


В.А. Перцев

Утверждено
приказом управления по охране
объектов культурного наследия
Воронежской области
от 13.08.2019 № 71-01-07/201




**Графическое описание местоположения границ (с перечнем координат
характерных точек этих границ) защитных зон объектов культурного
наследия, расположенных на территории Воронежской области**

**1. Объект культурного наследия «Братская могила № 390»,
Воронежская область, Бобровский район, с. Верхний Икорец, сквер**

1.1. Графическое описание местоположения границ защитной зоны



Условные обозначения:


-  - граница защитной зоны
- 1, 2 - характерная точка границ защитной зоны
- :35 - кадастровый номер земельного участка
-  - граница земельного участка, включенная в ЕГРН
-  - граница кадастрового квартала

1.2. Перечень координат характерных точек границ защитной зоны






Наименование поворотных точек	Координаты поворотных точек в МСК-36		Мера линий, м	Дирекционный угол
	X	Y		
1	460 955,68	2 132 472,78	49,89	261°02'24"
2	460 947,91	2 132 423,50	36,21	248°41'11"
3	460 934,75	2 132 389,77	41,19	237°35'00"
4	460 912,67	2 132 355,00	41,19	225°45'26"
5	460 883,93	2 132 325,49	56,09	211°47'39"
6	460 836,26	2 132 295,94	43,67	197°27'21"
7	460 794,60	2 132 282,84	16,25	188°52'58"
8	460 778,54	2 132 280,33	24,66	186°14'24"
9	460 754,03	2 132 277,65	8,79	274°18'14"
10	460 754,69	2 132 268,88	11,64	185°13'32"
11	460 743,10	2 132 267,82	9,38	094°27'51"
12	460 742,37	2 132 277,17	29,57	176°27'05"
13	460 712,86	2 132 279,00	34,97	167°11'45"
14	460 678,76	2 132 286,75	38,69	156°37'42"
15	460 643,24	2 132 302,10	32,48	146°25'39"
16	460 616,18	2 132 320,06	43,52	135°30'10"
17	460 585,14	2 132 350,56	8,44	188°43'32"
18	460 576,80	2 132 349,28	17,88	101°40'51"
19	460 573,18	2 132 366,79	32,47	118°50'19"
20	460 557,52	2 132 395,23	42,44	108°05'36"
21	460 544,34	2 132 435,57	5,26	188°05'02"
22	460 539,13	2 132 434,83	13,68	098°11'43"
23	460 537,18	2 132 448,37	4,83	008°49'06"
24	460 541,95	2 132 449,11	30,40	096°23'02"
25	460 538,57	2 132 479,32	23,75	092°52'19"
26	460 537,38	2 132 503,04	34,96	084°26'10"
27	460 540,77	2 132 537,84	31,22	074°57'44"
28	460 548,87	2 132 567,99	29,98	066°10'45"
29	460 560,98	2 132 595,42	37,46	056°30'34"
30	460 581,65	2 132 626,66	28,73	047°01'00"
31	460 601,24	2 132 647,68	32,48	038°14'08"
32	460 626,75	2 132 667,78	36,20	028°23'04"
33	460 658,60	2 132 684,99	37,46	017°49'49"
34	460 694,26	2 132 696,46	27,49	008°29'33"
35	460 721,45	2 132 700,52	26,28	004°33'39"
36	460 747,65	2 132 702,61	24,98	358°07'09"
37	460 772,62	2 132 701,79	37,46	349°10'01"
38	460 809,41	2 132 694,75	47,40	336°59'19"
39	460 853,04	2 132 676,22	37,46	324°48'13"
40	460 883,65	2 132 654,63	28,74	315°18'37"
41	460 904,08	2 132 634,42	27,49	307°15'12"
42	460 920,72	2 132 612,54	32,47	298°39'25"
43	460 936,29	2 132 584,05	32,48	289°20'39"
44	460 947,05	2 132 553,40	27,48	280°45'29"
45	460 952,18	2 132 526,40	23,77	275°15'43"
46	460 954,36	2 132 502,73	29,98	272°31'25"

2. Объект культурного наследия «Усадьба с конным заводом: а) Дом господский, б) Корпус конюшен с манежем, в) парк», Воронежская область, Бобровский район, х. Заря

2.1. Графическое описание местоположения границ защитной зоны



Условные обозначения:

-  - граница защитной зоны
-  1, 2 - характерная точка границ защитной зоны
-  - кадастровый номер земельного участка
-  - граница земельного участка, включенная в ЕГРН
-  - граница кадастрового квартала


2.2. Перечень координат характерных точек границ защитной зоны

Наименование поворотных точек	Координаты поворотных точек в МСК-36		Мера линий, м	Дирекционный угол
	X	Y		
1	458 830,80	2 174 651,88	29,46	259°06'07"
2	458 825,23	2 174 622,95	40,75	249°01'16"
3	458 810,64	2 174 584,90	43,41	236°56'23"
4	458 786,96	2 174 548,52	26,14	226°57'13"
5	458 769,12	2 174 529,42	27,77	219°14'35"
6	458 747,61	2 174 511,85	35,91	210°05'57"
7	458 716,54	2 174 493,84	35,53	199°51'28"
8	458 683,12	2 174 481,77	37,61	189°21'53"
9	458 646,01	2 174 475,65	27,58	180°00'00"
10	458 618,43	2 174 475,65	1,73	192°59'41"
11	458 616,74	2 174 475,26	20,29	263°56'48"
12	458 614,60	2 174 455,08	34,00	256°19'24"
13	458 606,56	2 174 422,04	40,91	245°17'43"
14	458 589,46	2 174 384,87	38,89	233°57'50"
15	458 566,58	2 174 353,42	22,09	225°17'36"
16	458 551,04	2 174 337,72	18,13	219°22'50"
17	458 537,03	2 174 326,22	42,96	210°42'27"
18	458 500,09	2 174 304,28	33,33	199°45'41"
19	458 468,72	2 174 293,01	58,06	186°48'20"
20	458 411,07	2 174 286,13	46,20	171°26'56"
21	458 365,38	2 174 293,00	47,36	158°13'24"
22	458 321,40	2 174 310,57	45,07	144°58'25"
23	458 284,49	2 174 336,44	34,49	133°32'36"
24	458 260,73	2 174 361,44	33,32	123°48'51"
25	458 242,19	2 174 389,12	32,66	114°21'35"
26	458 228,72	2 174 418,87	27,92	181°10'12"
27	458 200,81	2 174 418,30	35,79	172°04'58"
28	458 165,36	2 174 423,23	37,20	161°37'07"
29	458 130,06	2 174 434,96	47,89	149°24'50"
30	458 088,83	2 174 459,33	44,87	136°05'33"
31	458 056,50	2 174 490,45	43,41	127°42'34"
32	458 029,95	2 174 524,79	26,29	119°11'17"
33	458 017,13	2 174 547,74	33,76	110°26'34"
34	458 005,34	2 174 579,37	29,63	101°36'21"
35	457 999,38	2 174 608,39	36,66	091°59'07"
36	457 998,11	2 174 645,03	29,96	082°24'19"
37	458 002,07	2 174 674,73	15,40	075°56'45"
38	458 005,81	2 174 689,67	26,99	108°26'54"
39	457 997,27	2 174 715,27	29,32	100°36'45"
40	457 991,87	2 174 744,09	29,43	093°47'55"
41	457 989,92	2 174 773,46	32,78	090°55'35"
42	457 989,39	2 174 806,24	41,05	080°29'39"
43	457 996,17	2 174 846,73	42,42	068°12'22"
44	458 011,92	2 174 886,12	45,11	055°47'44"
45	458 037,28	2 174 923,43	33,43	044°31'38"






46	458 061,11	2 174 946,87	38,61	034°11'32"
47	458 093,05	2 174 968,57	42,93	022°29'07"
48	458 132,72	2 174 984,99	49,57	009°13'02"
49	458 181,65	2 174 992,93	39,46	356°25'32"
50	458 221,03	2 174 990,47	49,82	343°22'48"
51	458 268,77	2 174 976,22	47,15	056°21'26"
52	458 294,89	2 175 015,47	29,40	045°22'20"
53	458 315,54	2 175 036,39	30,53	036°47'01"
54	458 339,99	2 175 054,67	39,95	027°03'09"
55	458 375,57	2 175 072,84	48,33	013°41'28"
56	458 422,53	2 175 084,28	51,82	359°38'06"
57	458 474,35	2 175 083,95	42,70	346°03'18"
58	458 515,79	2 175 073,66	45,35	333°25'25"
59	458 556,35	2 175 053,37	40,78	321°03'41"
60	458 588,07	2 175 027,74	27,94	311°11'51"
61	458 606,47	2 175 006,72	25,70	303°30'39"
62	458 620,66	2 174 985,29	38,81	294°16'00"
63	458 636,61	2 174 949,91	40,13	282°55'53"
64	458 645,59	2 174 910,80	24,62	273°39'22"
65	458 647,16	2 174 886,23	11,67	268°25'45"
66	458 646,84	2 174 874,56	26,02	352°13'30"
67	458 672,62	2 174 871,04	35,28	343°15'54"
68	458 706,41	2 174 860,88	37,15	332°53'24"
69	458 739,48	2 174 843,95	37,67	322°08'18"
70	458 769,22	2 174 820,83	30,25	312°24'50"
71	458 789,62	2 174 798,50	33,44	303°16'36"
72	458 807,97	2 174 770,54	35,39	293°23'31"
73	458 822,02	2 174 738,06	41,45	282°23'00"
74	458 830,91	2 174 697,57	20,95	273°25'16"
75	458 832,16	2 174 676,66	24,82	266°51'31"

3. Объект культурного наследия «Братская могила партийно-советских работников», Воронежская область, Бобровский район, с. Коршево, центр

3.1. Графическое описание местоположения границ защитной зоны



Условные обозначения:

-  - граница защитной зоны
-  1, 2 - характерная точка границ защитной зоны
-  :35 - кадастровый номер земельного участка
-  - граница земельного участка, включенная в ЕГРН
-  - граница кадастрового квартала


3.2. Перечень координат характерных точек границ защитной зоны

Наименование поворотных точек	Координаты поворотных точек в МСК-36		Мера линий, м	Дирекционный угол
	X	Y		
1	461 522,16	2 155 429,38	33,43	261°37'22"
2	461 517,29	2 155 396,31	24,13	253°21'36"
3	461 510,38	2 155 373,19	22,39	246°43'15"
4	461 501,53	2 155 352,62	6,32	242°59'20"
5	461 498,66	2 155 346,99	8,87	242°11'36"
6	461 494,52	2 155 339,14	17,56	238°28'56"
7	461 485,34	2 155 324,17	27,96	231°57'28"
8	461 468,11	2 155 302,15	28,54	223°51'52"
9	461 447,53	2 155 282,37	32,61	215°05'55"
10	461 420,85	2 155 263,62	41,75	204°25'21"
11	461 382,84	2 155 246,36	40,58	192°36'41"
12	461 343,24	2 155 237,50	41,64	180°48'42"
13	461 301,60	2 155 236,91	40,23	169°04'02"
14	461 262,10	2 155 244,54	2,69	233°28'16"
15	461 260,50	2 155 242,38	7,23	141°37'29"
16	461 254,83	2 155 246,87	25,58	157°25'30"
17	461 231,21	2 155 256,69	28,12	151°36'44"
18	461 206,47	2 155 270,06	12,39	152°46'24"
19	461 195,45	2 155 275,73	12,66	237°42'59"
20	461 188,69	2 155 265,03	47,66	147°27'02"
21	461 148,52	2 155 290,67	15,46	058°16'25"
22	461 156,65	2 155 303,82	42,01	131°11'51"
23	461 128,98	2 155 335,43	34,33	120°14'23"
24	461 111,69	2 155 365,09	50,89	108°00'15"
25	461 095,96	2 155 413,49	3,93	151°17'06"
26	461 092,51	2 155 415,38	6,42	070°48'10"
27	461 094,62	2 155 421,44	37,49	092°59'48"
28	461 092,66	2 155 458,88	27,57	083°41'23"
29	461 095,69	2 155 486,28	22,90	076°26'14"
30	461 101,06	2 155 508,54	24,55	069°38'46"
31	461 109,60	2 155 531,56	14,25	064°04'56"
32	461 115,83	2 155 544,38	16,40	061°19'32"
33	461 123,70	2 155 558,77	25,30	055°34'53"
34	461 138,00	2 155 579,64	23,71	048°33'26"
35	461 153,69	2 155 597,41	35,89	040°01'35"
36	461 181,17	2 155 620,49	44,03	028°32'38"
37	461 219,85	2 155 641,53	1,77	159°49'23"
38	461 218,19	2 155 642,14	10,39	064°28'13"
39	461 222,67	2 155 651,52	5,44	336°15'43"
40	461 227,65	2 155 649,33	6,37	245°12'22"
41	461 224,98	2 155 643,55	40,43	014°50'51"
42	461 264,06	2 155 653,91	41,54	003°05'28"
43	461 305,54	2 155 656,15	33,92	352°15'25"
44	461 339,15	2 155 651,58	39,37	341°44'57"
45	461 376,54	2 155 639,25	18,17	333°31'10"





46	461 392,80	2 155 631,15	16,20	330°58'59"
47	461 406,97	2 155 623,29	27,77	330°52'09"
48	461 431,23	2 155 609,77	38,07	321°38'02"
49	461 461,08	2 155 586,14	38,86	310°35'07"
50	461 486,36	2 155 556,63	48,22	298°05'06"
51	461 509,06	2 155 514,09	45,18	284°40'44"
52	461 520,51	2 155 470,38	41,03	272°18'16"

**4. Объект культурного наследия «Церковь Вознесения Господня»,
Воронежская область, Бобровский район, с. Коршево, ул. Подлесная, 61а**

4.1. Графическое описание местоположения границ защитной зоны



Условные обозначения:


-  - граница защитной зоны
-  1, 2 - характерная точка границ защитной зоны
- :35 - кадастровый номер земельного участка
-  - граница земельного участка, включенная в ЕГРН
-  - граница кадастрового квартала

4.2. Перечень координат характерных точек границ защитной зоны

Наименование поворотных точек	Координаты поворотных точек в МСК-36		Мера линий, м	Дирекционный угол
	X	Y		
1	461 028,03	2 155 371,04	20,98	260°18'47"
2	461 024,50	2 155 350,36	23,89	254°18'42"
3	461 018,04	2 155 327,36	32,03	246°32'26"
4	461 005,29	2 155 297,98	40,48	238°14'59"
5	460 983,99	2 155 263,56	38,29	235°27'33"
6	460 962,28	2 155 232,02	37,37	224°33'20"
7	460 935,65	2 155 205,80	44,77	212°40'17"
8	460 897,96	2 155 181,63	44,73	200°55'08"
9	460 856,18	2 155 165,66	34,76	188°08'14"
10	460 821,77	2 155 160,74	39,73	177°32'51"
11	460 782,08	2 155 162,44	10,17	241°11'30"
12	460 777,18	2 155 153,53	21,20	150°11'41"
13	460 758,78	2 155 164,07	3,20	068°09'55"
14	460 759,97	2 155 167,04	15,74	164°08'41"
15	460 744,83	2 155 171,34	25,44	158°04'23"
16	460 721,23	2 155 180,84	10,33	251°36'00"
17	460 717,97	2 155 171,04	11,81	165°26'03"
18	460 706,54	2 155 174,01	13,14	071°35'33"
19	460 710,69	2 155 186,48	24,15	148°39'58"
20	460 690,06	2 155 199,04	37,50	146°07'24"
21	460 658,93	2 155 219,94	36,79	136°21'56"
22	460 632,30	2 155 245,33	36,25	124°24'01"
23	460 611,82	2 155 275,24	33,71	115°56'58"
24	460 597,07	2 155 305,55	45,91	103°24'46"
25	460 586,42	2 155 350,21	43,43	091°04'55"
26	460 585,60	2 155 393,63	42,26	078°15'34"
27	460 594,20	2 155 435,01	46,48	067°43'21"
28	460 611,82	2 155 478,02	36,84	061°26'43"
29	460 629,43	2 155 510,38	34,44	055°10'13"
30	460 649,10	2 155 538,65	27,58	043°51'15"
31	460 668,99	2 155 557,76	5,12	158°56'47"
32	460 664,21	2 155 559,60	13,96	071°34'41"
33	460 668,62	2 155 572,84	12,92	340°02'09"
34	460 680,76	2 155 568,43	30,66	031°39'10"
35	460 706,86	2 155 584,52	35,02	024°11'12"
36	460 738,81	2 155 598,87	39,15	013°18'18"
37	460 776,91	2 155 607,88	46,29	000°30'27"
38	460 823,20	2 155 608,29	34,08	350°19'09"
39	460 856,79	2 155 602,56	43,02	342°15'21"
40	460 897,76	2 155 589,45	45,85	330°16'53"
41	460 937,58	2 155 566,72	40,20	319°39'42"
42	460 968,22	2 155 540,70	38,71	309°24'48"
43	460 992,80	2 155 510,79	35,57	300°09'45"
44	461 010,67	2 155 480,04	46,45	287°59'39"
45	461 025,02	2 155 435,86	45,20	275°59'40"
46	461 029,74	2 155 390,91	7,60	333°26'06"
47	461 036,54	2 155 387,51	18,54	242°40'29"

**5. Объект культурного наследия «Школа начальная с домом»,
Воронежская область, Бобровский район, с. Коршево, ул. Подлесная, 716**

5.1. Графическое описание местоположения границ защитной зоны



Условные обозначения:

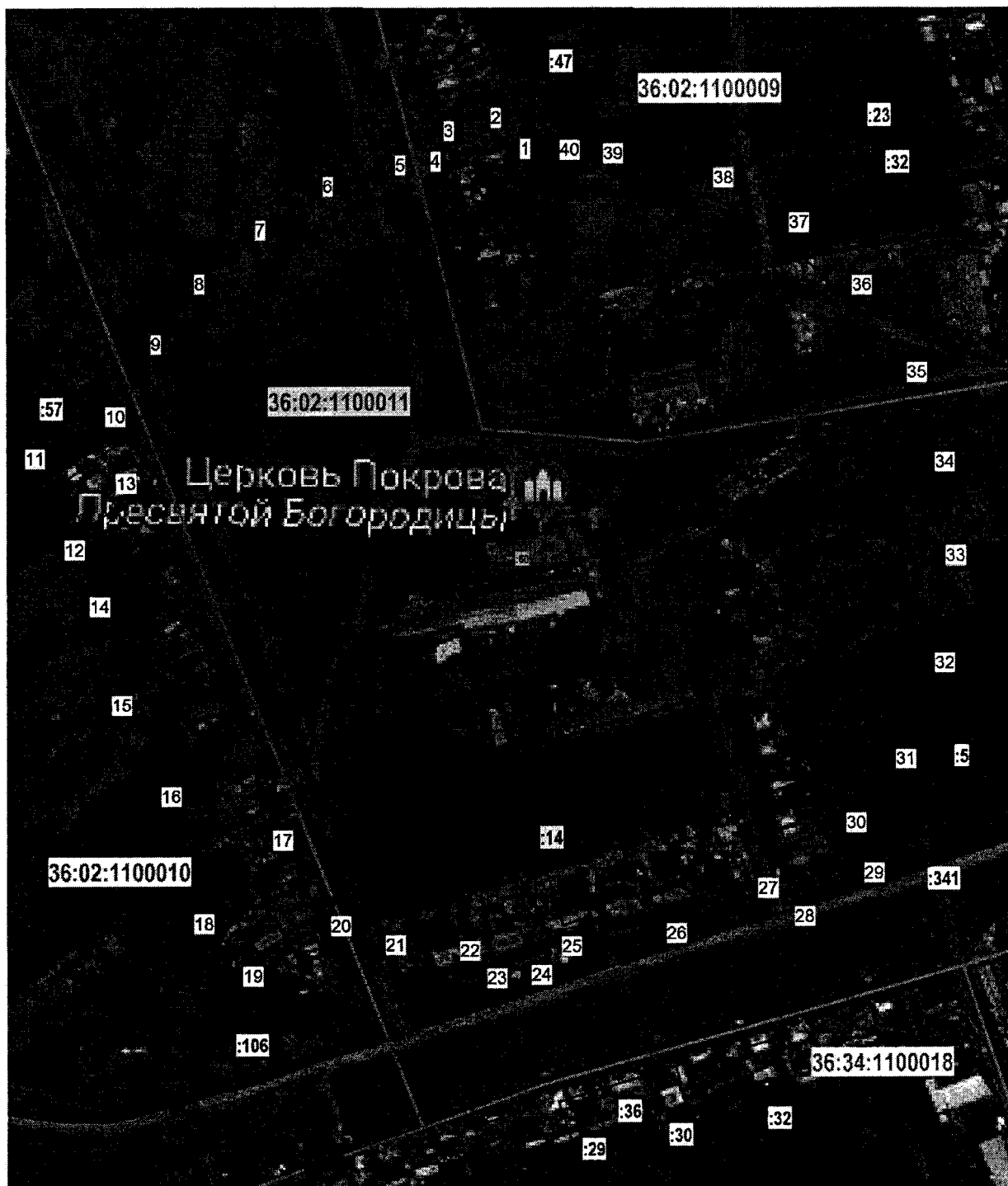
- граница защитной зоны
- 1, 2 - характерная точка границ защитной зоны
- :35 - кадастровый номер земельного участка
- граница земельного участка, включенная в ЕГРН
- граница кадастрового квартала

5.2. Перечень координат характерных точек границ защитной зоны






Наименование поворотных точек	Координаты поворотных точек в МСК-36		Мера линий, м	Дирекционный угол
	X	Y		
1	460 900,63	2 155 412,60	11,09	245°12'51"
2	460 895,98	2 155 402,53	7,27	157°42'05"
3	460 889,25	2 155 405,29	9,17	068°06'21"
4	460 892,67	2 155 413,80	22,66	162°38'40"
5	460 871,04	2 155 420,56	41,61	157°13'09"
6	460 832,68	2 155 436,67	50,60	146°07'06"
7	460 790,67	2 155 464,88	48,16	130°27'10"
8	460 759,42	2 155 501,53	42,55	118°27'44"
9	460 739,14	2 155 538,94	46,51	105°44'32"
10	460 726,52	2 155 583,71	49,15	091°56'08"
11	460 724,86	2 155 632,83	47,11	077°33'25"
12	460 735,01	2 155 678,83	62,83	067°13'05"
13	460 759,34	2 155 736,76	45,20	056°36'57"
14	460 784,21	2 155 774,50	53,17	042°14'54"
15	460 823,57	2 155 810,25	42,64	027°11'45"
16	460 861,50	2 155 829,74	42,66	017°41'14"
17	460 902,14	2 155 842,70	47,26	003°28'11"
18	460 949,31	2 155 845,56	45,40	350°31'01"
19	460 994,09	2 155 838,08	26,28	337°44'57"
20	461 018,41	2 155 828,13	3,66	065°48'54"
21	461 019,91	2 155 831,47	8,50	337°23'07"
22	461 027,76	2 155 828,20	3,79	245°31'52"
23	461 026,19	2 155 824,75	56,64	329°24'52"
24	461 074,95	2 155 795,93	51,56	314°31'14"
25	461 111,10	2 155 759,17	50,37	299°05'40"
26	461 135,59	2 155 715,16	37,14	287°17'36"
27	461 146,63	2 155 679,70	45,86	275°16'01"
28	461 150,84	2 155 634,03	50,09	261°43'28"
29	461 143,63	2 155 584,46	73,67	247°11'52"
30	461 115,08	2 155 516,55	47,17	237°13'47"
31	461 089,55	2 155 476,89	28,00	222°19'19"
32	461 068,85	2 155 458,04	3,13	335°53'20"
33	461 071,71	2 155 456,76	9,30	244°40'28"
34	461 067,73	2 155 448,35	3,82	158°00'13"
35	461 064,19	2 155 449,78	2,42	244°16'56"
36	461 063,14	2 155 447,60	5,12	157°35'44"
37	461 058,41	2 155 449,55	22,05	216°21'01"
38	461 040,65	2 155 436,48	29,95	203°52'09"
39	461 013,26	2 155 424,36	47,62	195°59'30"
40	460 967,48	2 155 411,24	31,94	184°34'44"
41	460 935,64	2 155 408,69	35,23	173°37'39"

6. Объект культурного наследия «Церковь Покрова Пресвятой Богородицы», Воронежская область, Бобровский район, с. Липовка, ул. Комсомольская, 9а

6.1. Графическое описание местоположения границ защитной зоны



Условные обозначения:


-  - граница защитной зоны
-  1, 2 - характерная точка границ защитной зоны
-  :35 - кадастровый номер земельного участка
-  - граница земельного участка, включенная в ЕГРН
-  - граница кадастрового квартала

6.2. Перечень координат характерных точек границ защитной зоны




Наименование поворотных точек	Координаты поворотных точек в МСК-36		Мера линий, м	Дирекционный угол
	X	Y		
1	424 588,89	2 147 058,36	13,75	348°42'53"
2	424 602,37	2 147 055,67	29,20	258°16'56"
3	424 596,44	2 147 027,08	13,05	172°52'10"
4	424 583,49	2 147 028,70	25,80	260°44'32"
5	424 579,34	2 147 003,24	42,76	251°56'01"
6	424 566,08	2 146 962,59	39,79	240°32'34"
7	424 546,51	2 146 927,94	41,03	229°01'56"
8	424 519,61	2 146 896,96	40,86	216°04'44"
9	424 486,59	2 146 872,90	47,62	204°30'13"
10	424 443,26	2 146 853,15	45,90	246°22'43"
11	424 424,87	2 146 811,10	35,89	156°14'30"
12	424 392,02	2 146 825,56	22,91	058°56'46"
13	424 403,84	2 146 845,19	52,22	177°45'40"
14	424 351,66	2 146 847,23	52,84	168°26'21"
15	424 299,89	2 146 857,82	62,05	150°54'25"
16	424 245,67	2 146 887,99	55,34	133°57'11"
17	424 207,26	2 146 927,83	34,96	228°12'01"
18	424 183,96	2 146 901,77	33,03	143°38'37"
19	424 157,36	2 146 921,35	48,98	053°30'33"
20	424 186,49	2 146 960,73	41,44	108°14'18"
21	424 173,52	2 147 000,09	46,69	098°10'31"
22	424 166,88	2 147 046,31	10,63	176°03'37"
23	424 156,28	2 147 047,04	30,84	087°23'54"
24	424 157,68	2 147 077,85	11,88	000°37'37"
25	424 169,56	2 147 077,98	68,17	080°27'32"
26	424 180,86	2 147 145,21	62,89	064°08'23"
27	424 208,29	2 147 201,80	20,24	152°54'12"
28	424 190,27	2 147 211,02	32,80	062°35'29"
29	424 205,37	2 147 240,14	27,30	335°48'03"
30	424 230,27	2 147 228,95	49,84	038°49'04"
31	424 269,10	2 147 260,19	57,27	023°26'25"
32	424 321,64	2 147 282,97	54,79	007°20'25"
33	424 375,98	2 147 289,97	49,83	352°18'26"
34	424 425,36	2 147 283,30	49,88	342°42'08"
35	424 472,98	2 147 268,47	52,33	328°05'23"
36	424 517,40	2 147 240,81	47,38	313°50'44"
37	424 550,22	2 147 206,64	44,88	300°39'02"
38	424 573,10	2 147 168,03	57,29	286°02'25"
39	424 588,93	2 147 112,97	22,47	274°38'42"
40	424 590,75	2 147 090,57	32,26	266°41'42"

7. Объект культурного наследия «Церковь св. Митрофана», Воронежская область, Бобровский район, с. Мечетка (уточненный адрес: Воронежская область, Бобровский район, с. Мечетка, ул. Фрунзе, 22а)

7.1. Графическое описание местоположения границ защитной зоны



Условные обозначения:

-  - граница защитной зоны
- 1, 2 - характерная точка границ защитной зоны
- :35 - кадастровый номер земельного участка
-  - граница земельного участка, включенная в ЕГРН
-  - граница кадастрового квартала

7.2. Перечень координат характерных точек границ защитной зоны




Наименование поворотных точек	Координаты поворотных точек в МСК-36		Мера линий, м	Дирекционный угол
	X	Y		
1	430 710,75	2 152 956,59	58,22	203°36'39"
2	430 657,40	2 152 933,27	70,60	184°47'38"
3	430 587,05	2 152 927,37	54,15	172°44'38"
4	430 533,33	2 152 934,21	52,80	163°18'55"
5	430 482,75	2 152 949,37	53,96	147°31'35"
6	430 437,23	2 152 978,34	70,73	129°35'05"
7	430 392,16	2 153 032,85	60,18	108°55'00"
8	430 372,65	2 153 089,78	61,21	095°03'07"
9	430 367,26	2 153 150,75	76,29	083°31'11"
10	430 375,87	2 153 226,55	71,98	070°28'21"
11	430 399,93	2 153 294,39	67,21	050°35'26"
12	430 442,60	2 153 346,32	73,53	030°18'13"
13	430 506,08	2 153 383,42	66,53	010°00'22"
14	430 571,60	2 153 394,98	70,50	355°15'24"
15	430 641,86	2 153 389,15	72,55	340°48'30"
16	430 710,38	2 153 365,30	72,37	320°04'22"
17	430 765,88	2 153 318,85	40,29	303°53'57"
18	430 788,35	2 153 285,41	10,80	022°08'47"
19	430 798,35	2 153 289,48	36,03	290°45'32"
20	430 811,12	2 153 255,79	9,53	204°02'09"
21	430 802,42	2 153 251,91	59,94	277°51'11"
22	430 810,61	2 153 192,53	57,84	266°50'18"
23	430 807,42	2 153 134,78	46,49	262°57'27"
24	430 801,72	2 153 088,64	52,73	251°15'46"
25	430 784,78	2 153 038,70	54,93	235°39'11"
26	430 753,79	2 152 993,35	56,60	220°30'01"

8. Объект культурного наследия «Братская могила № 307», Воронежская область, Бобровский район, пос. Слобода, сквер (уточненный адрес: Воронежская область, Бобровский район, с. Слобода ул. Большая, 2/2)

8.1. Графическое описание местоположения границ защитной зоны



Условные обозначения:


-  - граница защитной зоны
- 1, 2 - характерная точка границ защитной зоны
- :35 - кадастровый номер земельного участка
-  - граница земельного участка, включенная в ЕГРН
-  - граница кадастрового квартала

8.2. Перечень координат характерных точек границ защитной зоны




Наименование поворотных точек	Координаты поворотных точек в МСК-36		Мера линий, м	Дирекционный угол
	X	Y		
1	454 828,82	2 166 262,09	34,19	209°12'16"
2	454 798,98	2 166 245,41	39,38	198°12'01"
3	454 761,57	2 166 233,11	38,72	186°50'19"
4	454 723,13	2 166 228,50	44,18	176°00'08"
5	454 679,06	2 166 231,58	40,87	166°23'56"
6	454 639,34	2 166 241,19	32,55	159°29'58"
7	454 608,85	2 166 252,59	42,80	148°12'27"
8	454 572,47	2 166 275,14	37,87	135°30'10"
9	454 545,46	2 166 301,68	47,86	124°14'16"
10	454 518,53	2 166 341,25	50,98	109°59'30"
11	454 501,10	2 166 389,16	50,93	094°54'00"
12	454 496,75	2 166 439,90	55,68	081°39'58"
13	454 504,82	2 166 494,99	47,65	070°41'12"
14	454 520,58	2 166 539,96	54,55	056°00'56"
15	454 551,07	2 166 585,19	50,70	040°55'16"
16	454 589,38	2 166 618,40	125,05	081°33'09"
17	454 607,75	2 166 742,09	17,31	355°55'34"
18	454 625,02	2 166 740,86	111,12	262°34'12"
19	454 610,65	2 166 630,67	48,59	019°45'05"
20	454 656,38	2 166 647,09	46,11	005°52'30"
21	454 702,25	2 166 651,81	35,41	354°38'08"
22	454 737,50	2 166 648,50	81,99	082°22'26"
23	454 748,38	2 166 729,76	20,95	355°17'27"
24	454 769,26	2 166 728,04	84,46	262°57'15"
25	454 758,90	2 166 644,22	10,98	348°00'53"
26	454 769,64	2 166 641,94	81,81	083°09'45"
27	454 779,38	2 166 723,17	16,40	352°49'07"
28	454 795,65	2 166 721,12	85,01	264°41'16"
29	454 787,78	2 166 636,48	45,11	334°21'39"
30	454 828,45	2 166 616,96	44,47	321°15'42"
31	454 863,14	2 166 589,13	39,52	309°16'49"
32	454 888,16	2 166 558,54	53,52	296°07'46"
33	454 911,73	2 166 510,49	56,62	280°09'46"
34	454 921,72	2 166 454,76	56,83	263°47'16"
35	454 915,57	2 166 398,26	47,66	254°14'46"
36	454 902,63	2 166 352,39	33,99	243°02'35"
37	454 887,22	2 166 322,09	10,45	354°43'52"
38	454 897,63	2 166 321,13	11,21	259°27'43"
39	454 895,58	2 166 310,11	15,13	171°45'07"
40	454 880,61	2 166 312,28	33,28	229°57'39"
41	454 859,20	2 166 286,80	39,16	219°07'25"

9. Объект культурного наследия «Церковь Неопалимой Купины Божией Матери», Воронежская область, Бобровский район, с. Сухая Березовка, ул. Советская, 139а

9.1. Графическое описание местоположения границ защитной зоны



Условные обозначения:


-  - граница защитной зоны
- 1, 2 - характерная точка границ защитной зоны
- :35 - кадастровый номер земельного участка
-  - граница земельного участка, включенная в ЕГРН
-  - граница кадастрового квартала

9.2. Перечень координат характерных точек границ защитной зоны

Наименование поворотных точек	Координаты поворотных точек в МСК-36		Мера линий, м	Дирекционный угол
	X	Y		
1	459 954,58	2 146 490,73	47,57	202°38'08"
2	459 910,67	2 146 472,42	41,51	190°21'15"
3	459 869,84	2 146 464,96	37,35	178°55'34"
4	459 832,50	2 146 465,66	41,14	173°49'06"
5	459 791,60	2 146 470,09	44,78	162°51'21"
6	459 748,81	2 146 483,29	33,79	150°52'17"
7	459 719,29	2 146 499,74	44,02	140°53'28"
8	459 685,13	2 146 527,51	49,01	127°04'49"
9	459 655,58	2 146 566,61	37,34	114°38'36"
10	459 640,01	2 146 600,55	36,51	103°31'35"
11	459 631,47	2 146 636,05	39,27	093°45'07"
12	459 628,90	2 146 675,24	44,04	083°39'51"
13	459 633,76	2 146 719,01	40,11	082°25'17"
14	459 639,05	2 146 758,77	40,49	071°52'58"
15	459 651,64	2 146 797,25	36,36	061°15'50"
16	459 669,12	2 146 829,13	38,87	049°58'39"
17	459 694,12	2 146 858,90	39,45	039°06'16"
18	459 724,73	2 146 883,78	39,98	027°28'54"
19	459 760,20	2 146 902,23	35,13	016°04'39"
20	459 793,96	2 146 911,96	39,56	006°13'30"
21	459 833,29	2 146 916,25	42,26	355°28'50"
22	459 875,42	2 146 912,92	44,79	349°16'56"
23	459 919,43	2 146 904,59	37,34	337°30'02"
24	459 953,93	2 146 890,30	29,90	327°50'47"
25	459 979,24	2 146 874,39	34,24	318°16'04"
26	460 004,79	2 146 851,60	35,80	308°49'56"
27	460 027,24	2 146 823,71	44,78	296°58'17"
28	460 047,55	2 146 783,80	39,07	284°51'41"
29	460 057,57	2 146 746,04	42,42	273°39'47"
30	460 060,28	2 146 703,71	38,84	263°52'53"
31	460 056,14	2 146 665,09	37,30	263°22'48"
32	460 051,84	2 146 628,04	34,64	254°11'11"
33	460 042,40	2 146 594,71	36,40	244°38'20"
34	460 026,81	2 146 561,82	38,94	233°14'52"
35	460 003,51	2 146 530,62	30,24	223°38'01"
36	459 981,62	2 146 509,75	33,06	215°07'22"

**10. Объект культурного наследия «Братская могила № 50»,
Воронежская область, Бобровский район, с. Сухая Березовка, колхозный
парк**

10.1. Графическое описание местоположения границ защитной зоны



Условные обозначения:

- граница защитной зоны
- 1, 2 - характерная точка границ защитной зоны
- :35 - кадастровый номер земельного участка
- - граница земельного участка, включенная в ЕГРН

————— - граница кадастрового квартала


10.2. Перечень координат характерных точек границ защитной зоны

Наименование поворотных точек	Координаты поворотных точек в МСК-36		Мера линий, м	Дирекционный угол
	X	Y		
1	460 375,79	2 146 063,93	29,00	262°25'53"
2	460 371,97	2 146 035,18	30,77	253°53'09"
3	460 363,43	2 146 005,62	42,01	243°25'44"
4	460 344,64	2 145 968,05	34,04	232°31'15"
5	460 323,93	2 145 941,04	28,38	223°34'20"
6	460 303,37	2 145 921,48	19,00	216°45'41"
7	460 288,15	2 145 910,11	21,88	214°25'25"
8	460 270,10	2 145 897,74	20,59	319°17'35"
9	460 285,71	2 145 884,31	61,92	230°21'58"
10	460 246,21	2 145 836,62	52,29	140°39'27"
11	460 205,77	2 145 869,77	2,58	050°01'27"
12	460 207,43	2 145 871,75	35,04	187°43'31"
13	460 172,71	2 145 867,04	26,92	178°51'01"
14	460 145,80	2 145 867,58	32,13	170°22'46"
15	460 114,12	2 145 872,95	37,04	160°27'34"
16	460 079,21	2 145 885,34	33,73	150°18'13"
17	460 049,91	2 145 902,05	27,67	141°30'53"
18	460 028,25	2 145 919,27	4,28	210°27'32"
19	460 024,56	2 145 917,10	6,41	125°43'29"
20	460 020,82	2 145 922,30	6,02	209°40'27"
21	460 015,59	2 145 919,32	9,05	121°04'20"
22	460 010,92	2 145 927,07	6,87	031°36'27"
23	460 016,77	2 145 930,67	16,90	130°30'47"
24	460 005,79	2 145 943,52	19,34	125°16'33"
25	459 994,62	2 145 959,31	13,84	126°51'42"
26	459 986,32	2 145 970,38	20,99	123°25'03"
27	459 974,76	2 145 987,90	33,08	115°40'00"
28	459 960,43	2 146 017,72	30,33	106°34'15"
29	459 951,78	2 146 046,79	37,40	096°51'53"
30	459 947,31	2 146 083,92	37,04	086°10'36"
31	459 949,78	2 146 120,88	29,12	076°40'46"
32	459 956,49	2 146 149,22	25,19	068°55'00"
33	459 965,55	2 146 172,72	28,82	061°10'03"
34	459 979,45	2 146 197,97	31,07	052°34'23"
35	459 998,33	2 146 222,64	29,36	043°54'35"
36	460 019,48	2 146 243,00	18,00	037°07'06"
37	460 033,83	2 146 253,86	7,52	033°29'59"
38	460 040,10	2 146 258,01	5,48	035°34'27"
39	460 044,56	2 146 261,20	19,40	032°39'58"
40	460 060,89	2 146 271,67	32,93	025°10'47"
41	460 090,69	2 146 285,68	21,07	017°25'43"
42	460 110,79	2 146 291,99	4,76	120°59'04"
43	460 108,34	2 146 296,07	8,79	035°02'43"






44	460 115,54	2 146 301,12	8,64	307°54'15"
45	460 120,85	2 146 294,30	28,74	007°20'16"
46	460 149,35	2 146 297,97	40,73	357°22'07"
47	460 190,04	2 146 296,10	36,88	346°14'33"
48	460 225,86	2 146 287,33	42,07	334°54'33"
49	460 263,96	2 146 269,49	42,46	322°46'55"
50	460 297,77	2 146 243,81	33,05	311°57'32"
51	460 319,87	2 146 219,23	24,69	304°22'20"
52	460 333,81	2 146 198,85	16,85	305°31'47"
53	460 343,60	2 146 185,14	27,02	299°16'08"
54	460 356,81	2 146 161,57	33,84	290°33'00"
55	460 368,69	2 146 129,88	32,63	281°00'25"
56	460 374,92	2 146 097,85	33,93	271°28'09"

11. Объект культурного наследия «Ансамбль Чесменского конного завода», Воронежская область, Бобровский район, с. Чесменка

11.1. Графическое описание местоположения границ защитной зоны



Условные обозначения:

-  - граница защитной зоны
-  1, 2 - характерная точка границ защитной зоны
-  :35 - кадастровый номер земельного участка
-  - граница земельного участка, включенная в ЕГРН
-  - граница кадастрового квартала


11.2. Перечень координат характерных точек границ защитной зоны

Наименование поворотных точек	Координаты поворотных точек в МСК-36		Мера линий, м	Дирекционный угол
	X	Y		
1	473 624,64	2 157 612,39	68,83	243°17'10"
2	473 593,70	2 157 550,91	51,93	226°33'10"
3	473 557,99	2 157 513,21	47,33	216°02'39"
4	473 519,72	2 157 485,36	37,85	225°10'55"
5	473 493,04	2 157 458,51	36,91	221°47'36"
6	473 465,52	2 157 433,91	49,06	209°24'27"
7	473 422,78	2 157 409,82	59,33	193°37'10"
8	473 365,12	2 157 395,85	54,40	177°42'50"
9	473 310,76	2 157 398,02	40,69	235°27'45"
10	473 287,69	2 157 364,50	23,43	146°17'47"
11	473 268,20	2 157 377,50	32,71	054°10'01"
12	473 287,35	2 157 404,02	12,52	180°38'26"
13	473 274,83	2 157 403,88	38,07	195°39'51"
14	473 238,17	2 157 393,60	55,74	182°45'57"
15	473 182,49	2 157 390,91	25,02	177°48'03"
16	473 157,49	2 157 391,87	27,25	209°15'54"
17	473 133,72	2 157 378,55	36,79	213°36'13"
18	473 103,08	2 157 358,19	53,63	199°19'37"
19	473 052,47	2 157 340,44	63,02	182°37'43"
20	472 989,52	2 157 337,55	62,22	165°13'20"
21	472 929,36	2 157 353,42	54,78	185°23'39"
22	472 874,82	2 157 348,27	55,25	169°21'40"
23	472 820,52	2 157 358,47	56,19	153°32'07"
24	472 770,22	2 157 383,51	70,26	135°40'49"
25	472 719,95	2 157 432,60	64,36	117°45'05"
26	472 689,98	2 157 489,56	65,82	101°35'11"
27	472 676,76	2 157 554,04	58,35	088°40'27"
28	472 678,11	2 157 612,37	71,07	088°23'15"
29	472 680,11	2 157 683,41	58,22	078°59'21"
30	472 691,23	2 157 740,56	61,62	062°43'56"
31	472 719,46	2 157 795,33	44,87	049°32'49"
32	472 748,57	2 157 829,47	13,29	060°46'25"
33	472 755,06	2 157 841,07	60,81	098°16'22"
34	472 746,31	2 157 901,25	69,26	081°17'48"
35	472 756,79	2 157 969,71	65,87	064°34'58"
36	472 785,06	2 158 029,20	78,32	044°53'10"
37	472 840,55	2 158 084,47	50,36	025°31'19"
38	472 886,00	2 158 106,17	52,68	011°24'29"
39	472 937,64	2 158 116,59	26,33	359°27'22"
40	472 963,97	2 158 116,34	20,11	062°21'06"
41	472 973,30	2 158 134,15	68,83	058°30'13"
42	473 009,26	2 158 192,84	13,09	070°40'44"
43	473 013,59	2 158 205,19	6,03	346°22'43"
44	473 019,45	2 158 203,77	56,24	036°17'36"






45	473 064,78	2 158 237,06	63,50	018°56'55"
46	473 124,84	2 158 257,68	36,18	005°06'20"
47	473 160,88	2 158 260,90	51,12	352°12'33"
48	473 211,53	2 158 253,97	54,73	339°04'53"
49	473 262,65	2 158 234,43	58,86	324°09'57"
50	473 310,37	2 158 199,97	52,94	307°49'05"
51	473 342,83	2 158 158,15	61,68	291°27'54"
52	473 365,40	2 158 100,75	38,09	322°00'18"
53	473 395,42	2 158 077,30	61,22	309°26'20"
54	473 434,31	2 158 030,02	49,77	293°12'22"
55	473 453,92	2 157 984,28	33,98	294°10'54"
56	473 467,84	2 157 953,28	75,88	310°41'14"
57	473 517,31	2 157 895,74	47,40	320°30'48"
58	473 553,89	2 157 865,60	68,53	308°15'23"
59	473 596,32	2 157 811,79	64,81	294°18'39"
60	473 623,00	2 157 752,73	37,21	282°58'59"
61	473 631,36	2 157 716,47	46,22	272°16'09"
62	473 633,19	2 157 670,29	58,53	261°36'00"

12. Объект культурного наследия «Ансамбль зданий Хреновского конного завода», Воронежская область, Бобровский район, с. Слобода, Центральная усадьба конного завода

12.1. Графическое описание местоположения границ защитной зоны



Условные обозначения:

-  - граница защитной зоны
-  - территория объекта культурного наследия
-  1, 2 - характерная точка границ защитной зоны
- :35 - кадастровый номер земельного участка
-  - граница земельного участка, включенная в ЕГРН
-  - граница кадастрового квартала

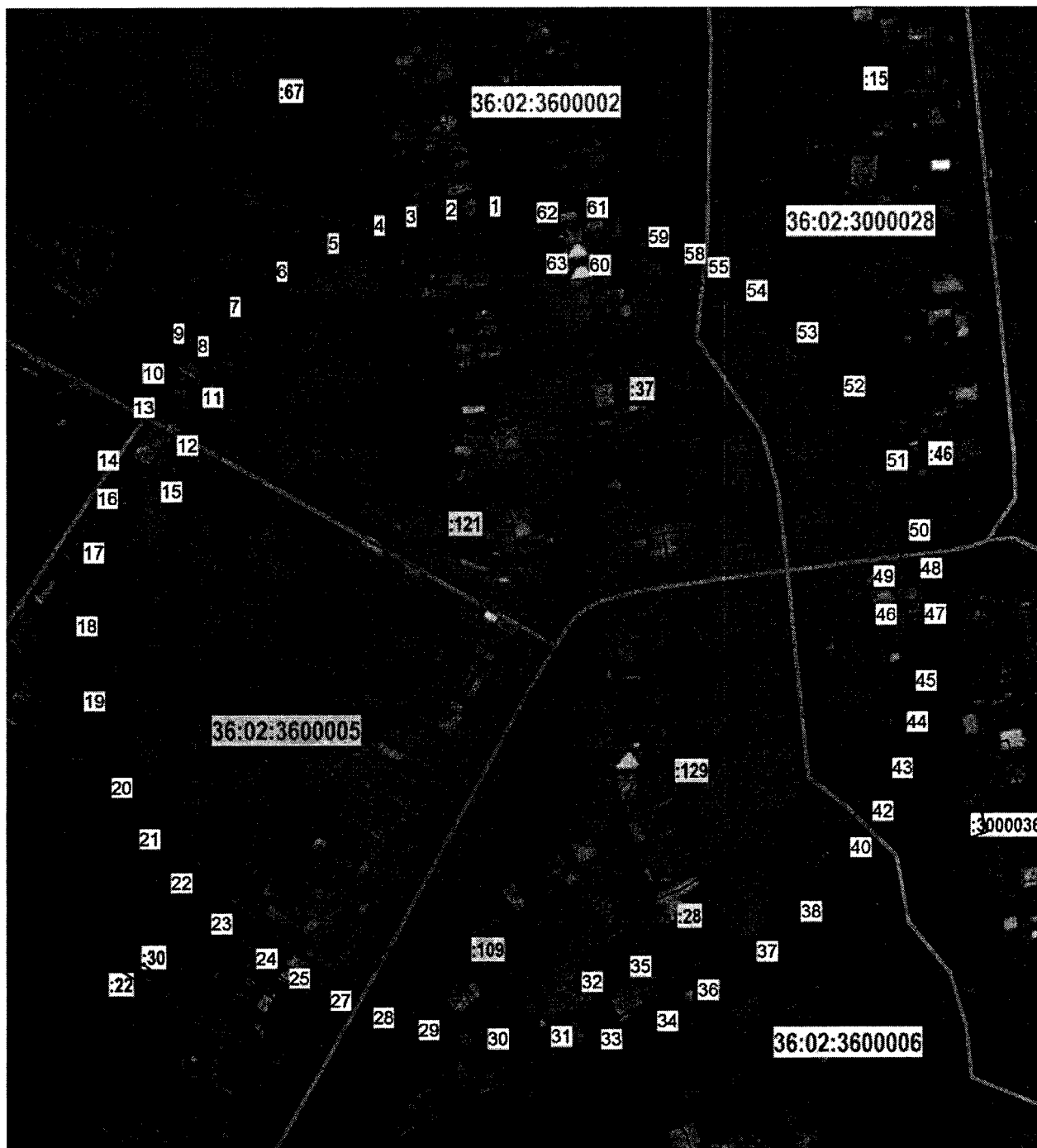
12.2. Перечень координат характерных точек границ защитной зоны

Наименование поворотных точек	Координаты поворотных точек в МСК-36		Мера линий, м	Дирекционный угол
	X	Y		
1	455 090,43	2 166 935,00	34,24	273°34'01"
2	455 092,56	2 166 900,83	35,40	253°20'11"
3	455 082,41	2 166 866,92	32,57	233°51'18"
4	455 063,20	2 166 840,62	76,31	223°25'04"
5	455 007,77	2 166 788,17	68,98	263°49'59"
6	455 000,36	2 166 719,59	58,15	289°14'54"
7	455 019,53	2 166 664,69	37,58	266°00'09"
8	455 016,91	2 166 627,20	64,66	261°25'03"
9	455 007,26	2 166 563,26	24,58	271°32'19"
10	455 007,92	2 166 538,69	19,30	258°56'47"
11	455 004,22	2 166 519,75	30,16	244°44'36"
12	454 991,35	2 166 492,47	20,56	230°10'10"
13	454 978,18	2 166 476,68	28,04	216°11'44"
14	454 955,55	2 166 460,12	7,24	358°06'05"
15	454 962,79	2 166 459,88	11,44	266°17'33"
16	454 962,05	2 166 448,46	9,82	176°50'57"
17	454 952,24	2 166 449,00	9,74	086°35'07"
18	454 952,82	2 166 458,72	41,97	194°15'41"
19	454 912,14	2 166 448,38	35,98	171°47'12"
20	454 876,53	2 166 453,52	93,35	174°49'08"
21	454 783,56	2 166 461,95	30,22	172°06'21"
22	454 753,63	2 166 466,10	25,16	156°11'08"
23	454 730,61	2 166 476,26	21,74	142°44'24"
24	454 713,31	2 166 489,42	134,23	173°29'06"
25	454 579,95	2 166 504,65	28,45	168°31'27"
26	454 552,07	2 166 510,31	42,81	147°58'50"
27	454 515,77	2 166 533,01	7,92	151°39'19"
28	454 508,80	2 166 536,77	39,35	170°26'48"
29	454 470,00	2 166 543,30	32,50	149°44'05"
30	454 441,93	2 166 559,68	36,77	129°48'13"
31	454 418,39	2 166 587,93	26,66	111°32'31"
32	454 408,60	2 166 612,73	24,64	096°46'55"
33	454 405,69	2 166 637,20	86,44	099°53'34"
34	454 390,84	2 166 722,35	27,89	101°57'46"
35	454 385,06	2 166 749,63	34,81	083°54'52"
36	454 388,75	2 166 784,24	132,44	087°13'02"
37	454 395,18	2 166 916,52	26,99	101°41'35"
38	454 389,71	2 166 942,95	29,45	090°00'00"
39	454 389,71	2 166 972,40	23,45	130°28'08"
40	454 374,49	2 166 990,24	23,12	117°32'25"
41	454 363,80	2 167 010,74	29,13	102°29'25"
42	454 357,50	2 167 039,18	5,12	179°53'17"
43	454 352,38	2 167 039,19	8,68	089°36'14"
44	454 352,44	2 167 047,87	4,80	000°50'08"
45	454 357,24	2 167 047,94	39,00	077°51'47"




46	454 365,44	2 167 086,07	31,90	057°26'26"
47	454 382,61	2 167 112,96	52,21	033°08'10"
48	454 426,33	2 167 141,50	40,24	005°13'08"
49	454 466,40	2 167 145,16	56,69	355°44'27"
50	454 522,93	2 167 140,95	79,56	081°11'37"
51	454 535,11	2 167 219,57	39,32	066°06'04"
52	454 551,04	2 167 255,52	44,50	041°54'11"
53	454 584,16	2 167 285,24	85,99	050°01'44"
54	454 639,40	2 167 351,14	40,62	033°05'44"
55	454 673,43	2 167 373,32	36,49	010°53'06"
56	454 709,26	2 167 380,21	25,35	353°03'56"
57	454 734,42	2 167 377,15	0,95	082°43'30"
58	454 734,54	2 167 378,09	15,94	351°35'44"
59	454 750,31	2 167 375,76	3,91	262°56'52"
60	454 749,83	2 167 371,88	230,20	352°23'56"
61	454 978,01	2 167 341,43	9,44	083°58'53"
62	454 979,00	2 167 350,82	14,43	356°13'32"
63	454 993,40	2 167 349,87	7,10	266°51'05"
64	454 993,01	2 167 342,78	29,02	352°29'43"
65	455 021,78	2 167 338,99	33,27	334°33'35"
66	455 051,82	2 167 324,70	28,69	316°47'38"
67	455 072,73	2 167 305,06	43,65	295°52'41"
68	455 091,78	2 167 265,79	30,19	274°41'34"
69	455 094,25	2 167 235,70	142,78	264°19'57"
70	455 080,15	2 167 093,62	35,11	274°27'36"
71	455 082,88	2 167 058,62	30,20	295°43'31"
72	455 095,99	2 167 031,41	20,15	281°16'35"
73	455 099,93	2 167 011,65	29,74	266°56'08"
74	455 098,34	2 166 981,95	47,61	260°26'12"

**13. Объект культурного наследия «Дом, в котором жил Леваков В.И.»,
Воронежская область, Бобровский район, с. Хреновое, ул. Левакова, д. 1**

13.1. Графическое описание местоположения границ защитной зоны



Условные обозначения:

-  - граница защитной зоны
- 1, 2 - характерная точка границ защитной зоны
- :35 - кадастровый номер земельного участка
-  - граница земельного участка, включенная в ЕГРН
-  - граница кадастрового квартала

13.2. Перечень координат характерных точек границ защитной зоны

Наименование поворотных точек	Координаты поворотных точек в МСК-36		Мера линий, м	Дирекционный угол
	X	Y		
1	454 725,38	2 166 097,96	21,19	265°53'15"
2	454 723,86	2 166 076,82	20,35	259°55'36"
3	454 720,30	2 166 056,78	15,83	254°45'39"
4	454 716,14	2 166 041,51	24,53	248°56'57"
5	454 707,33	2 166 018,62	28,91	241°18'26"
6	454 693,45	2 165 993,26	28,44	233°05'23"
7	454 676,37	2 165 970,52	33,25	224°14'40"
8	454 652,55	2 165 947,32	13,23	302°14'55"
9	454 659,61	2 165 936,13	7,85	212°15'10"
10	454 652,97	2 165 931,94	12,39	122°54'27"
11	454 646,24	2 165 942,34	34,97	212°34'36"
12	454 616,77	2 165 923,51	6,89	302°36'19"
13	454 620,48	2 165 917,71	16,27	214°21'16"
14	454 607,05	2 165 908,53	8,96	123°00'57"
15	454 602,17	2 165 916,04	22,97	201°28'54"
16	454 580,80	2 165 907,63	27,08	194°18'11"
17	454 554,56	2 165 900,94	36,18	185°13'03"
18	454 518,53	2 165 897,65	37,40	174°40'36"
19	454 481,29	2 165 901,12	45,73	162°39'31"
20	454 437,64	2 165 914,75	28,87	152°09'56"
21	454 412,11	2 165 928,23	26,78	144°03'16"
22	454 390,43	2 165 943,95	27,93	136°12'15"
23	454 370,27	2 165 963,28	28,08	128°11'17"
24	454 352,91	2 165 985,35	19,08	121°25'57"
25	454 342,96	2 166 001,63	6,69	119°56'10"
26	454 339,62	2 166 007,43	16,70	117°39'17"
27	454 331,87	2 166 022,22	22,71	111°42'28"
28	454 323,47	2 166 043,32	23,23	105°44'07"
29	454 317,17	2 166 065,68	34,34	097°10'36"
30	454 312,88	2 166 099,75	31,18	087°46'34"
31	454 314,09	2 166 130,91	27,63	079°20'27"
32	454 319,20	2 166 158,06	8,02	153°14'36"
33	454 312,04	2 166 161,67	15,93	060°42'53"
34	454 319,83	2 166 175,56	4,66	330°18'03"
35	454 323,88	2 166 173,25	32,25	066°19'40"
36	454 336,83	2 166 202,79	34,37	056°38'34"
37	454 355,73	2 166 231,50	29,07	047°33'05"
38	454 375,35	2 166 252,95	27,10	039°30'18"
39	454 396,26	2 166 270,19	13,34	033°41'24"
40	454 407,36	2 166 277,59	8,39	031°23'50"
41	454 414,52	2 166 281,96	12,87	029°54'38"
42	454 425,68	2 166 288,38	23,56	024°39'41"
43	454 447,09	2 166 298,21	24,26	017°50'14"
44	454 470,18	2 166 305,64	20,82	011°33'10"
45	454 490,58	2 166 309,81	40,71	002°26'09"






46	454 531,25	2 166 311,54	5,87	084°25'32"
47	454 531,82	2 166 317,38	6,68	355°11'37"
48	454 538,48	2 166 316,82	5,80	263°57'55"
49	454 537,87	2 166 311,05	26,82	350°56'55"
50	454 564,36	2 166 306,83	36,16	341°55'15"
51	454 598,73	2 166 295,61	42,98	330°33'58"
52	454 636,16	2 166 274,49	35,24	319°20'58"
53	454 662,90	2 166 251,53	32,08	309°41'20"
54	454 683,39	2 166 226,84	22,13	301°55'23"
55	454 695,09	2 166 208,06	3,75	298°08'07"
56	454 696,86	2 166 204,75	3,45	300°03'13"
57	454 698,59	2 166 201,76	6,08	299°08'13"
58	454 701,55	2 166 196,45	19,60	295°28'02"
59	454 709,98	2 166 178,75	35,88	287°30'03"
60	454 720,77	2 166 144,53	6,58	353°32'40"
61	454 727,31	2 166 143,79	9,43	265°11'46"
62	454 726,52	2 166 134,39	3,88	174°40'18"
63	454 722,66	2 166 134,75	36,89	274°13'42"

14. Объект культурного наследия «Церковь Рождества Пресвятой Богородицы», Воронежская область, Бобровский район, с. Шестаково, ул. Калинина, 12а

14.1. Графическое описание местоположения границ защитной зоны



Условные обозначения:


-  - граница защитной зоны
-  1, 2 - характерная точка границ защитной зоны
-  :35 - кадастровый номер земельного участка
-  - граница земельного участка, включенная в ЕГРН
-  - граница кадастрового квартала

14.2. Перечень координат характерных точек границ защитной зоны



Наименование поворотных точек	Координаты поворотных точек в МСК-36		Мера линий, м	Дирекционный угол
	X	Y		
1	417 778,38	2 149 046,52	39,56	258°54'32"
2	417 770,77	2 149 007,70	36,91	253°37'03"
3	417 760,36	2 148 972,29	41,00	241°41'50"
4	417 740,92	2 148 936,19	42,40	230°18'37"
5	417 713,84	2 148 903,56	31,47	221°25'08"
6	417 690,24	2 148 882,74	40,72	208°54'01"
7	417 654,59	2 148 863,06	37,34	198°12'42"
8	417 619,12	2 148 851,39	39,48	185°54'10"
9	417 579,85	2 148 847,33	50,06	176°48'59"
10	417 529,87	2 148 850,11	49,70	167°54'36"
11	417 481,27	2 148 860,52	58,07	152°12'14"
12	417 429,90	2 148 887,60	13,27	227°06'27"
13	417 420,87	2 148 877,88	21,15	138°59'14"
14	417 404,91	2 148 891,76	11,30	047°30'41"
15	417 412,54	2 148 900,09	42,22	134°59'25"
16	417 382,69	2 148 929,95	37,28	118°57'27"
17	417 364,64	2 148 962,57	40,77	111°31'29"
18	417 349,68	2 149 000,50	48,60	097°45'24"
19	417 343,12	2 149 048,66	39,67	085°59'44"
20	417 345,89	2 149 088,23	18,40	177°49'12"
21	417 327,50	2 149 088,93	35,83	081°05'23"
22	417 333,05	2 149 124,33	21,46	350°41'44"
23	417 354,23	2 149 120,86	33,98	078°48'57"
24	417 360,82	2 149 154,19	30,33	164°03'26"
25	417 331,66	2 149 162,52	43,84	066°40'28"
26	417 349,02	2 149 202,78	27,55	326°19'17"
27	417 371,95	2 149 187,50	39,85	056°45'09"
28	417 393,80	2 149 220,83	41,34	049°05'26"
29	417 420,87	2 149 252,07	36,00	039°31'20"
30	417 448,64	2 149 274,98	36,61	027°02'53"
31	417 481,25	2 149 291,63	37,60	016°06'24"
32	417 517,37	2 149 302,06	40,32	002°57'24"
33	417 557,64	2 149 304,14	46,01	354°48'44"
34	417 603,46	2 149 299,98	7,76	079°40'31"
35	417 604,85	2 149 307,61	14,73	351°52'51"
36	417 619,43	2 149 305,53	9,82	261°51'42"
37	417 618,04	2 149 295,81	49,84	341°18'38"
38	417 665,25	2 149 279,84	42,62	329°40'29"
39	417 702,04	2 149 258,32	35,29	320°59'34"
40	417 729,46	2 149 236,11	17,25	040°03'39"
41	417 742,66	2 149 247,21	39,66	304°40'04"
42	417 765,22	2 149 214,59	14,56	222°49'46"
43	417 754,54	2 149 204,69	39,09	295°40'01"
44	417 771,47	2 149 169,46	41,59	284°29'38"
45	417 781,88	2 149 129,19	43,13	273°41'44"
46	417 784,66	2 149 086,15	40,12	260°59'44"

15. Объект культурного наследия «Церковь Николая Чудотворца», Воронежская область, Бобровский район, с. Шишовка (уточненный адрес: Воронежская область, Бобровский район, с. Шишовка, ул. Большая Советская, 117а)

15.1. Графическое описание местоположения границ защитной зоны



Условные обозначения:

-  - граница защитной зоны
-  - территория объекта культурного наследия
- 1, 2 - характерная точка границ защитной зоны
- :35 - кадастровый номер земельного участка
- - граница земельного участка, включенная в ЕГРН

----- - граница кадастрового квартала
 15.2. Перечень координат характерных точек границ защитной зоны




Наименование поворотных точек	Координаты поворотных точек в МСК-36		Мера линий, м	Дирекционный угол
	X	Y		
1	467194,24	2159936,13	4,42	038°11'37"
2	467197,71	2159938,86	9,48	311°19'21"
3	467203,97	2159931,74	9,69	221°16'30"
4	467196,69	2159925,35	23,57	268°44'08"
5	467196,17	2159901,79	27,03	254°06'46"
6	467188,77	2159875,79	23,52	241°47'24"
7	467177,65	2159855,06	64,85	228°00'22"
8	467134,26	2159806,86	26,36	214°58'27"
9	467112,66	2159791,75	25,24	201°52'08"
10	467089,24	2159782,35	45,86	187°50'44"
11	467043,81	2159776,09	19,46	174°07'52"
12	467024,45	2159778,08	16,78	166°12'44"
13	467008,15	2159782,08	15,85	216°05'47"
14	466995,34	2159772,74	15,37	126°04'46"
15	466986,29	2159785,16	6,66	036°04'41"
16	466991,67	2159789,08	27,10	146°20'42"
17	466969,11	2159804,10	30,58	134°48'52"
18	466947,56	2159825,79	16,75	129°22'51"
19	466936,93	2159838,74	22,88	120°07'03"
20	466925,45	2159858,53	18,41	107°50'39"
21	466919,81	2159876,05	6,78	215°38'09"
22	466914,30	2159872,10	6,87	125°38'05"
23	466910,30	2159877,68	10,23	035°38'54"
24	466918,61	2159883,64	11,46	095°15'28"
25	466917,56	2159895,05	35,20	081°45'09"
26	466922,61	2159929,89	29,58	063°49'29"
27	466935,66	2159956,44	86,11	047°06'47"
28	466994,26	2160019,53	33,51	030°52'54"
29	467023,02	2160036,73	32,96	013°51'03"
30	467055,02	2160044,62	26,92	354°27'24"
31	467081,81	2160042,02	23,65	344°57'11"
32	467104,65	2160035,88	12,48	032°57'51"
33	467115,12	2160042,67	6,93	302°38'09"
34	467118,86	2160036,83	9,28	212°57'14"
35	467111,07	2160031,78	9,47	324°29'51"
36	467118,78	2160026,28	66,96	319°56'37"
37	467170,03	2159983,19	29,66	304°26'06"
38	467186,80	2159958,73	23,79	288°13'18"

**16. Объект культурного наследия «Братская могила № 389»,
Воронежская область, Бобровский район, с. Юдановка**

16.1. Графическое описание местоположения границ защитной зоны



Условные обозначения:


-  - граница защитной зоны
- 1, 2 - характерная точка границ защитной зоны
- :35 - кадастровый номер земельного участка
-  - граница земельного участка, включенная в ЕГРН
-  - граница кадастрового квартала

16.2. Перечень координат характерных точек границ защитной зоны


Наименование поворотных точек	Координаты поворотных точек в МСК-36		Мера линий, м	Дирекционный угол
	X	Y		
1	470 723,56	2 134 833,04	4,39	344°32'20"
2	470 727,79	2 134 831,87	27,13	253°37'21"
3	470 720,14	2 134 805,84	5,01	343°39'43"
4	470 724,95	2 134 804,43	11,52	252°40'54"
5	470 721,52	2 134 793,43	14,89	166°10'09"
6	470 707,06	2 134 796,99	31,45	239°06'18"
7	470 690,91	2 134 770,00	37,99	229°08'31"
8	470 666,06	2 134 741,27	42,97	217°32'22"
9	470 631,99	2 134 715,09	44,48	204°58'30"
10	470 591,67	2 134 696,31	43,83	192°18'17"
11	470 548,85	2 134 686,97	36,07	180°50'31"
12	470 512,78	2 134 686,44	40,35	169°52'46"
13	470 473,06	2 134 693,53	33,28	159°18'18"
14	470 441,93	2 134 705,29	16,18	152°58'32"
15	470 427,52	2 134 712,64	15,89	150°16'23"
16	470 413,72	2 134 720,52	23,58	144°37'54"
17	470 394,49	2 134 734,17	31,42	136°43'40"
18	470 371,61	2 134 755,71	41,51	126°12'36"
19	470 347,09	2 134 789,20	47,21	113°36'01"
20	470 328,19	2 134 832,46	36,70	101°29'26"
21	470 320,88	2 134 868,42	33,12	091°29'16"
22	470 320,02	2 134 901,53	29,10	082°33'18"
23	470 323,79	2 134 930,38	36,97	073°05'40"
24	470 334,54	2 134 965,75	29,99	064°00'57"
25	470 347,68	2 134 992,71	37,10	058°44'51"
26	470 366,93	2 135 024,43	54,62	045°26'42"
27	470 405,25	2 135 063,35	32,74	032°54'31"
28	470 432,74	2 135 081,14	25,18	024°35'27"
29	470 455,64	2 135 091,62	25,90	017°16'25"
30	470 480,37	2 135 099,31	6,36	050°40'44"
31	470 484,40	2 135 104,23	5,79	329°08'17"
32	470 489,37	2 135 101,26	32,83	006°13'28"
33	470 522,01	2 135 104,82	39,85	355°47'51"
34	470 561,75	2 135 101,90	41,93	344°03'17"
35	470 602,07	2 135 090,38	32,59	334°39'14"
36	470 631,52	2 135 076,43	30,93	326°51'35"
37	470 657,42	2 135 059,52	29,56	318°10'53"
38	470 679,45	2 135 039,81	36,26	308°45'13"
39	470 702,15	2 135 011,53	28,13	299°31'03"
40	470 716,01	2 134 987,05	22,66	292°13'09"

**17. Объект культурного наследия «Церковь Успения Божьей Матери»,
Воронежская область, Бобровский район, п. Ясенки, ул. Комсомольская, 23-
а**

17.1. Графическое описание местоположения границ защитной зоны



Условные обозначения:


-  - граница защитной зоны
- 1, 2 - характерная точка границ защитной зоны
- :35 - кадастровый номер земельного участка
- — — — — - граница земельного участка, включенная в ЕГРН
- — — — — - граница кадастрового квартала

17.2. Перечень координат характерных точек границ защитной зоны




Наименование поворотных точек	Координаты поворотных точек в МСК-36		Мера линий, м	Дирекционный угол
	X	Y		
1	446 637,88	2 144 825,29	31,94	270°29'04"
2	446 638,15	2 144 793,35	41,70	260°39'27"
3	446 631,38	2 144 752,20	41,75	247°17'10"
4	446 615,26	2 144 713,69	44,96	238°37'08"
5	446 591,85	2 144 675,31	46,25	220°58'01"
6	446 556,93	2 144 644,99	47,76	209°13'37"
7	446 515,25	2 144 621,67	50,27	197°16'01"
8	446 467,25	2 144 606,75	60,48	183°27'36"
9	446 406,88	2 144 603,10	43,45	165°15'14"
10	446 364,86	2 144 614,16	47,23	154°42'17"
11	446 322,16	2 144 634,34	46,58	141°42'46"
12	446 285,60	2 144 663,20	48,22	127°56'30"
13	446 255,95	2 144 701,23	39,79	115°10'03"
14	446 239,03	2 144 737,24	37,76	108°28'59"
15	446 227,06	2 144 773,05	60,21	095°55'46"
16	446 220,84	2 144 832,94	46,07	083°21'23"
17	446 226,17	2 144 878,70	44,00	069°16'29"
18	446 241,74	2 144 919,85	42,05	056°09'04"
19	446 265,16	2 144 954,77	52,86	043°20'39"
20	446 303,60	2 144 991,05	49,74	027°36'20"
21	446 347,68	2 145 014,10	43,95	017°41'49"
22	446 389,55	2 145 027,46	56,01	003°06'40"
23	446 445,48	2 145 030,50	44,83	350°15'52"
24	446 489,66	2 145 022,92	53,18	335°39'25"
25	446 538,11	2 145 001,00	44,87	321°07'29"
26	446 573,04	2 144 972,84	40,68	308°14'31"
27	446 598,22	2 144 940,89	44,07	297°02'10"
28	446 618,25	2 144 901,64	46,53	288°28'54"
29	446 633,00	2 144 857,51	32,59	278°36'45"

18. Объект культурного наследия «Усадьба Северцовых», Воронежская область, Бобровский район, п. Ясенки

18.1. Графическое описание местоположения границ защитной зоны



Условные обозначения:

-  - граница защитной зоны
- 1, 2 - характерная точка границ защитной зоны
- :35 - кадастровый номер земельного участка
-  - граница земельного участка, включенная в ЕГРН
-  - граница кадастрового квартала


18.2. Перечень координат характерных точек границ защитной зоны

Наименование поворотных точек	Координаты поворотных точек в МСК-36		Мера линий, м	Дирекционный угол
	X	Y		
1	446 331,45	2 144 479,59	2,72	022°02'10"
2	446 333,97	2 144 480,61	9,41	290°00'52"
3	446 337,19	2 144 471,77	9,04	200°51'36"
4	446 328,74	2 144 468,55	40,18	245°01'47"
5	446 311,78	2 144 432,13	33,72	234°00'00"
6	446 291,96	2 144 404,85	41,63	223°02'02"
7	446 261,53	2 144 376,44	35,12	225°09'41"
8	446 236,77	2 144 351,54	39,66	219°46'20"
9	446 206,29	2 144 326,17	35,24	209°16'15"
10	446 175,55	2 144 308,94	52,79	197°33'10"
11	446 125,22	2 144 293,02	44,26	283°58'36"
12	446 135,91	2 144 250,07	14,45	192°28'07"
13	446 121,80	2 144 246,95	45,42	104°54'08"
14	446 110,12	2 144 290,84	50,02	179°36'38"
15	446 060,10	2 144 291,18	59,17	284°18'14"
16	446 074,72	2 144 233,84	14,45	194°18'20"
17	446 060,72	2 144 230,27	66,10	104°44'34"
18	446 043,90	2 144 294,19	31,08	163°00'40"
19	446 014,18	2 144 303,27	6,44	284°44'53"
20	446 015,82	2 144 297,04	25,70	193°57'38"
21	445 990,88	2 144 290,84	58,59	285°05'47"
22	446 006,14	2 144 234,27	25,89	014°59'49"
23	446 031,15	2 144 240,97	14,46	284°20'03"
24	446 034,73	2 144 226,96	39,53	193°12'23"
25	445 996,25	2 144 217,93	90,10	105°21'24"
26	445 972,39	2 144 304,81	26,40	011°49'30"
27	445 998,23	2 144 310,22	32,48	148°56'00"
28	445 970,41	2 144 326,98	41,60	144°23'31"
29	445 936,59	2 144 351,20	30,11	149°31'33"
30	445 910,64	2 144 366,47	30,95	289°10'01"
31	445 920,80	2 144 337,24	10,93	197°27'26"
32	445 910,37	2 144 333,96	44,92	107°41'20"
33	445 896,72	2 144 376,76	43,46	133°28'16"
34	445 866,82	2 144 408,30	37,22	121°33'47"
35	445 847,34	2 144 440,01	35,15	112°16'03"
36	445 834,02	2 144 472,54	37,37	103°55'15"
37	445 825,03	2 144 508,81	39,39	096°09'02"
38	445 820,81	2 144 547,97	5,15	185°27'22"
39	445 815,68	2 144 547,48	11,71	099°44'09"
40	445 813,70	2 144 559,02	7,34	006°43'41"
41	445 820,99	2 144 559,88	19,34	084°18'04"
42	445 822,91	2 144 579,12	32,37	076°52'26"
43	445 830,26	2 144 610,64	22,36	069°02'10"
44	445 838,26	2 144 631,52	22,51	062°35'33"




45	445 848,62	2 144 651,50	32,46	054°43'08"
46	445 867,37	2 144 678,00	30,93	053°36'42"
47	445 885,72	2 144 702,90	39,67	046°15'22"
48	445 913,15	2 144 731,56	41,07	035°12'25"
49	445 946,71	2 144 755,24	47,74	022°32'29"
50	445 990,80	2 144 773,54	42,43	015°19'13"
51	446 031,72	2 144 784,75	49,89	002°03'22"
52	446 081,58	2 144 786,54	43,67	348°37'42"
53	446 124,39	2 144 777,93	38,23	339°16'32"
54	446 160,15	2 144 764,40	36,65	332°37'52"
55	446 192,70	2 144 747,55	39,28	329°21'14"
56	446 226,49	2 144 727,53	52,37	325°52'23"
57	446 269,84	2 144 698,15	18,10	019°31'34"
58	446 286,90	2 144 704,20	8,78	291°30'38"
59	446 290,12	2 144 696,03	14,04	200°33'05"
60	446 276,97	2 144 691,10	32,42	311°19'26"
61	446 298,38	2 144 666,75	43,68	299°54'39"
62	446 320,16	2 144 628,89	33,68	288°05'46"
63	446 330,62	2 144 596,88	26,08	285°00'03"
64	446 337,37	2 144 571,69	26,71	276°08'45"
65	446 340,23	2 144 545,13	34,47	268°05'17"
66	446 339,08	2 144 510,68	32,01	256°12'40"

19. Объект культурного наследия «Школа земская», Воронежская область, Борисоглебский район, с. Горелка

19.1. Графическое описание местоположения границ защитной зоны



Условные обозначения:


-  - граница защитной зоны
- 1, 2 - характерная точка границ защитной зоны
- :35 - кадастровый номер земельного участка
-  - граница земельного участка, включенная в ЕГРН
-  - граница кадастрового квартала

19.2. Перечень координат характерных точек границ защитной зоны





Наименование поворотных точек	Координаты поворотных точек в МСК-36		Мера линий, м	Дирекционный угол
	X	Y		
1	486904,84	2331195,59	18,15	341°15'56"
2	486922,03	2331189,76	51,84	334°56'52"
3	486968,99	2331167,81	43,94	322°57'19"
4	487004,06	2331141,34	55,68	308°13'56"
5	487038,52	2331097,60	37,40	294°37'58"
6	487054,11	2331063,60	48,20	284°02'10"
7	487065,80	2331016,84	46,99	268°30'00"
8	487064,57	2330969,87	43,34	257°08'50"
9	487054,93	2330927,62	56,97	244°37'53"
10	487030,52	2330876,14	46,40	232°43'30"
11	487002,42	2330839,22	49,08	219°44'34"
12	486964,68	2330807,84	42,40	204°34'57"
13	486926,12	2330790,20	49,45	194°53'36"
14	486878,33	2330777,49	45,74	178°58'22"
15	486832,60	2330778,31	44,78	165°37'21"
16	486789,22	2330789,43	50,36	155°00'08"
17	486743,58	2330810,71	47,30	142°55'53"
18	486705,84	2330839,22	45,90	129°22'38"
19	486676,72	2330874,70	44,68	116°27'01"
20	486656,82	2330914,70	41,54	104°35'06"
21	486646,36	2330954,90	48,22	091°41'58"
22	486644,93	2331003,10	49,56	077°34'45"
23	486655,59	2331051,50	54,68	064°41'10"
24	486678,97	2331100,93	47,02	054°13'28"
25	486706,46	2331139,08	47,50	039°23'47"
26	486743,17	2331169,23	46,23	026°20'16"
27	486784,60	2331189,74	36,91	014°48'02"
28	486820,29	2331199,17	47,42	002°14'10"
29	486867,67	2331201,02	25,53	351°55'03"
30	486892,95	2331197,43	2,77	088°57'57"
31	486893,00	2331200,20	2,97	000°00'00"
32	486895,97	2331200,20	3,23	087°09'51"
33	486896,13	2331203,43	8,61	358°40'10"
34	486904,74	2331203,23	7,64	270°45'00"

20. Объект культурного наследия «Школа земская», Воронежская область, Борисоглебский район, с. Макашевка

20.1. Графическое описание местоположения границ защитной зоны



Условные обозначения:


-  - граница защитной зоны
-  1, 2 - характерная точка границ защитной зоны
- :35 - кадастровый номер земельного участка
-  - граница земельного участка, включенная в ЕГРН
-  - граница кадастрового квартала

20.2. Перечень координат характерных точек границ защитной зоны


Наименование поворотных точек	Координаты поворотных точек в МСК-36		Мера линий, м	Дирекционный угол
	X	Y		
1	494487,86	2327724,97	27,85	288°39'22"
2	494496,77	2327698,58	51,21	276°56'36"
3	494502,96	2327647,75	45,07	263°12'28"
4	494497,63	2327603,00	44,70	250°07'19"
5	494482,43	2327560,96	49,35	239°08'30"
6	494457,12	2327518,60	45,93	228°21'15"
7	494426,60	2327484,28	38,48	214°45'50"
8	494394,99	2327462,34	41,04	204°03'37"
9	494357,52	2327445,61	30,16	194°22'38"
10	494328,30	2327438,12	7,72	244°11'54"
11	494324,94	2327431,17	6,05	158°59'23"
12	494319,29	2327433,34	3,41	067°34'27"
13	494320,59	2327436,49	32,73	182°56'31"
14	494287,90	2327434,81	46,82	171°11'29"
15	494241,63	2327441,98	38,97	159°01'33"
16	494205,24	2327455,93	47,78	149°14'16"
17	494164,18	2327480,37	53,45	137°11'00"
18	494124,97	2327516,70	40,01	123°15'11"
19	494103,03	2327550,16	47,31	111°15'58"
20	494085,87	2327594,25	56,55	095°44'02"
21	494080,22	2327650,52	51,91	079°52'12"
22	494089,35	2327701,62	33,82	068°07'46"
23	494101,95	2327733,01	52,35	059°18'37"
24	494128,67	2327778,03	46,25	046°20'25"
25	494160,60	2327811,49	42,00	034°40'12"
26	494195,14	2327835,38	47,68	019°25'36"
27	494240,11	2327851,24	42,71	009°21'55"
28	494282,25	2327858,19	48,03	354°17'18"
29	494330,04	2327853,41	46,42	341°47'57"
30	494374,14	2327838,91	56,70	329°06'39"
31	494422,80	2327809,80	48,48	316°43'48"
32	494458,10	2327776,57	52,23	301°02'54"
33	494485,04	2327731,82	4,16	344°47'36"
34	494489,05	2327730,73	5,88	258°19'37"

**21. Объект культурного наследия «Школа церковно-приходская»,
Воронежская область, Борисоглебский район, с. Третьяки**

21.1. Графическое описание местоположения границ защитной зоны



Условные обозначения:

-  - граница защитной зоны
- 1, 2 - характерная точка границ защитной зоны
- :35 - кадастровый номер земельного участка
- - граница земельного участка, включенная в ЕГРН
- - граница кадастрового квартала

21.2. Перечень координат характерных точек границ защитной зоны



Наименование поворотных точек	Координаты поворотных точек в МСК-36		Мера линий, м	Дирекционный угол
	X	Y		
1	480085,46	2320065,37	1,61	008°56'08"
2	480087,05	2320065,62	8,00	279°47'32"
3	480088,41	2320057,74	3,85	189°52'43"
4	480084,62	2320057,08	26,11	262°49'43"
5	480081,36	2320031,17	31,93	254°19'06"
6	480072,73	2320000,43	46,48	243°31'43"
7	480052,01	2319958,82	50,87	228°56'44"
8	480018,60	2319920,46	43,74	215°55'55"
9	479983,18	2319894,79	48,07	202°18'46"
10	479938,71	2319876,54	54,83	189°53'37"
11	479884,70	2319867,12	41,75	178°49'11"
12	479842,96	2319867,98	40,29	167°05'30"
13	479803,69	2319876,98	46,40	153°55'15"
14	479762,01	2319897,38	52,89	141°13'55"
15	479720,77	2319930,50	50,57	124°56'04"
16	479691,81	2319971,96	49,41	111°00'09"
17	479674,10	2320018,09	53,54	099°47'48"
18	479664,99	2320070,85	43,58	087°41'07"
19	479666,75	2320114,39	41,56	076°15'41"
20	479676,62	2320154,76	39,55	117°46'36"
21	479658,19	2320189,75	12,27	028°50'29"
22	479668,94	2320195,67	30,81	297°06'51"
23	479682,98	2320168,25	37,85	059°45'00"
24	479702,05	2320200,95	50,77	048°10'11"
25	479735,91	2320238,78	46,76	033°07'21"
26	479775,07	2320264,33	43,45	019°56'41"
27	479815,91	2320279,15	41,68	009°38'27"
28	479857,00	2320286,13	33,98	000°25'18"
29	479890,98	2320286,38	35,64	349°40'15"
30	479926,04	2320279,99	40,19	339°49'28"
31	479963,76	2320266,13	40,76	328°02'43"
32	479998,34	2320244,56	38,66	318°25'05"
33	480027,26	2320218,90	35,02	308°01'07"
34	480048,83	2320191,31	36,57	298°45'06"
35	480066,42	2320159,25	42,18	287°27'05"
36	480079,07	2320119,01	30,56	279°45'30"
37	480084,25	2320088,89	23,55	272°56'42"

22. Объект культурного наследия «Церковь Троицы», Воронежская область, Бутурлиновский район, село Васильевка (уточненный адрес: Воронежская область, Бутурлиновский район, село Васильевка, ул. Ленина, 48а)

22.1. Графическое описание местоположения границ защитной зоны



Условные обозначения:

-  - граница защитной зоны
- 1, 2 - характерная точка границ защитной зоны
- :10 - кадастровый номер земельного участка
-  - граница земельного участка, включенная в ЕГРН

————— - граница кадастрового квартала

22.2. Перечень координат характерных точек границ защитной зоны




Наименование поворотных точек	Координаты поворотных точек в МСК-36		Мера линий, м	Дирекционный угол
	X	Y		
1	430 679,25	2 214 696,79	62,96	270°55'42"
2	430 680,27	2 214 633,84	91,77	252°31'22"
3	430 652,71	2 214 546,31	57,90	235°59'49"
4	430 620,33	2 214 498,31	78,71	216°19'47"
5	430 556,92	2 214 451,68	64,32	195°43'26"
6	430 495,01	2 214 434,25	73,65	177°56'17"
7	430 421,41	2 214 436,90	57,84	160°37'19"
8	430 366,85	2 214 456,09	62,26	143°21'30"
9	430 316,89	2 214 493,25	72,09	124°01'07"
10	430 276,56	2 214 553,00	41,62	110°57'38"
11	430 261,67	2 214 591,87	43,49	102°17'40"
12	430 252,41	2 214 634,36	45,40	091°05'08"
13	430 251,55	2 214 679,75	73,53	075°47'24"
14	430 269,60	2 214 751,03	33,96	060°19'57"
15	430 286,41	2 214 780,54	5,47	207°38'30"
16	430 281,56	2 214 778,00	8,08	115°12'04"
17	430 278,12	2 214 785,31	7,22	023°24'25"
18	430 284,75	2 214 788,18	6,95	290°39'09"
19	430 287,20	2 214 781,68	98,21	040°51'02"
20	430 361,49	2 214 845,92	56,29	018°32'28"
21	430 414,86	2 214 863,82	1,63	088°35'39"
22	430 414,90	2 214 865,45	15,14	016°27'36"
23	430 429,42	2 214 869,74	3,90	291°02'15"
24	430 430,82	2 214 866,10	60,30	000°38'12"
25	430 491,12	2 214 866,77	57,88	348°54'48"
26	430 547,92	2 214 855,64	67,56	330°52'40"
27	430 606,94	2 214 822,76	46,85	314°31'59"
28	430 639,80	2 214 789,36	19,13	000°19'46"
29	430 658,93	2 214 789,47	7,81	272°25'21"
30	430 659,26	2 214 781,67	10,13	182°22'35"
31	430 649,14	2 214 781,25	7,01	279°01'56"
32	430 650,24	2 214 774,33	37,05	297°09'10"
33	430 667,15	2 214 741,36	46,18	285°11'19"

23. Объект культурного наследия «Могила председателя коммуны Руги П.К.», Воронежская область, Бутурлиновский район, с. Велико-Архангельское

23.1. Графическое описание местоположения границ защитной зоны



Условные обозначения:

-  - граница защитной зоны
- 1, 2 - характерная точка границ защитной зоны
- :73 - кадастровый номер земельного участка
-  - граница земельного участка, включенная в ЕГРН
-  - граница кадастрового квартала

23.2. Перечень координат характерных точек границ защитной зоны


Наименование поворотных точек	Координаты поворотных точек в МСК-36		Мера линий, м	Дирекционный угол
	X	Y		
1	422 834,01	2 199 259,06	47,97	174°17'35"
2	422 786,28	2 199 263,83	34,78	166°27'48"
3	422 752,47	2 199 271,97	31,93	165°52'52"
4	422 721,50	2 199 279,76	39,56	150°45'55"
5	422 686,98	2 199 299,08	41,46	129°43'33"
6	422 660,48	2 199 330,97	40,93	124°27'32"
7	422 637,32	2 199 364,72	41,69	113°31'37"
8	422 620,68	2 199 402,94	38,48	103°00'25"
9	422 612,02	2 199 440,43	50,27	094°41'23"
10	422 607,91	2 199 490,53	44,11	070°59'09"
11	422 622,28	2 199 532,23	38,27	065°20'12"
12	422 638,25	2 199 567,01	33,4	053°12'57"
13	422 658,25	2 199 593,76	35,99	049°35'50"
14	422 681,58	2 199 621,17	40,64	035°47'54"
15	422 714,54	2 199 644,94	36,64	020°04'55"
16	422 748,95	2 199 657,52	32,61	016°31'03"
17	422 780,21	2 199 666,79	51,79	006°58'32"
18	422 831,62	2 199 673,08	47,16	341°54'11"
19	422 876,45	2 199 658,43	38,25	336°20'14"
20	422 911,48	2 199 643,08	37,37	328°18'47"
21	422 943,28	2 199 623,45	36,27	316°19'06"
22	422 969,51	2 199 598,40	37,21	305°36'14"
23	422 991,17	2 199 568,15	40,76	292°31'56"
24	423 006,79	2 199 530,50	46,12	286°49'27"
25	423 020,14	2 199 486,35	44,5	264°05'32"
26	423 015,56	2 199 442,09	44,95	256°23'59"
27	423 004,99	2 199 398,40	37,04	248°05'43"
28	422 991,17	2 199 364,03	43,68	234°01'29"
29	422 965,51	2 199 328,68	34,33	221°38'46"
30	422 939,86	2 199 305,87	40,29	213°05'54"
31	422 906,11	2 199 283,87	35,5	202°16'51"
32	422 873,26	2 199 270,41	40,86	196°07'42"

24. Объект культурного наследия «Могила летчиков № 106»,
Воронежская область, Бутурлиновский район, с. Гвазда

24.1. Графическое описание местоположения границ защитной зоны



Условные обозначения:


-  - граница защитной зоны
- 1, 2 - характерная точка границ защитной зоны
- :73 - кадастровый номер земельного участка
- — — — — - граница земельного участка, включенная в ЕГРН
- — — — — - граница кадастрового квартала

24.2. Перечень координат характерных точек границ защитной зоны


Наименование поворотных точек	Координаты поворотных точек в МСК-36		Мера линий, м	Дирекционный угол
	X	Y		
1	410 338,16	2 179 269,17	43,13	168°41'15"
2	410 295,87	2 179 277,63	33,95	155°33'22"
3	410 264,96	2 179 291,68	35,53	148°51'03"
4	410 234,55	2 179 310,06	32,49	139°24'23"
5	410 209,88	2 179 331,20	53,02	125°48'23"
6	410 178,86	2 179 374,20	32,47	117°07'03"
7	410 164,06	2 179 403,10	38,7	108°44'55"
8	410 151,62	2 179 439,75	45,84	100°10'39"
9	410 143,52	2 179 484,87	35,75	082°47'08"
10	410 148,01	2 179 520,34	58,95	071°33'21"
11	410 166,66	2 179 576,26	42,09	053°08'28"
12	410 191,91	2 179 609,94	34,35	035°52'44"
13	410 219,74	2 179 630,07	28,74	034°56'23"
14	410 243,30	2 179 646,53	22,11	032°02'38"
15	410 262,04	2 179 658,26	42,81	020°13'32"
16	410 302,21	2 179 673,06	41,48	012°08'59"
17	410 342,76	2 179 681,79	39,17	356°31'00"
18	410 381,86	2 179 679,41	47,76	348°39'00"
19	410 428,69	2 179 670,01	40,31	332°50'38"
20	410 464,56	2 179 651,61	36,59	325°17'06"
21	410 494,64	2 179 630,77	44,39	316°56'07"
22	410 527,07	2 179 600,46	54,53	296°53'55"
23	410 551,74	2 179 551,83	32,98	279°15'55"
24	410 557,05	2 179 519,28	51,85	276°13'23"
25	410 562,67	2 179 467,74	41,81	262°47'12"
26	410 557,42	2 179 426,26	45,01	253°02'19"
27	410 544,29	2 179 383,21	46,45	239°30'14"
28	410 520,72	2 179 343,19	35,48	223°15'51"
29	410 494,88	2 179 318,87	41,58	218°13'54"
30	410 462,22	2 179 293,14	41,1	202°10'18"
31	410 424,16	2 179 277,63	44,85	187°59'02"
32	410 379,74	2 179 271,40	41,64	183°04'12"

**25. Объект культурного наследия «Церковь Воздвижения Креста»,
Воронежская область, Бутурлиновский район, Заречное, ул. Одаровка**

25.1. Графическое описание местоположения границ защитной зоны



Условные обозначения:


-  - граница защитной зоны
- 1, 2 - характерная точка границ защитной зоны
- :24 - кадастровый номер земельного участка
- — — — — - граница земельного участка, включенная в ЕГРН
- ===== - граница кадастрового квартала

25.2. Перечень координат характерных точек границ защитной зоны





Наименование поворотных точек	Координаты поворотных точек в МСК-36		Мера линий, м	Дирекционный угол
	X	Y		
1	422 586,92	2 186 080,97	38,04	166°52'24"
2	422 549,87	2 186 089,61	30,5	159°33'46"
3	422 521,29	2 186 100,26	14,36	184°38'04"
4	422 506,98	2 186 099,10	5,47	093°27'31"
5	422 506,65	2 186 104,56	2,39	006°29'58"
6	422 509,02	2 186 104,83	2,58	087°20'13"
7	422 509,14	2 186 107,41	53,33	145°18'10"
8	422 465,29	2 186 137,77	48,53	126°43'25"
9	422 436,27	2 186 176,67	35,47	121°28'35"
10	422 417,75	2 186 206,92	42,8	116°33'54"
11	422 398,61	2 186 245,20	41,58	108°10'25"
12	422 385,64	2 186 284,71	24,83	105°34'51"
13	422 378,97	2 186 308,63	9,28	186°37'11"
14	422 369,75	2 186 307,56	15,92	093°53'27"
15	422 368,67	2 186 323,44	9,57	009°01'10"
16	422 378,12	2 186 324,94	58,2	077°00'43"
17	422 391,20	2 186 381,65	41,26	068°02'29"
18	422 406,63	2 186 419,92	39,92	055°04'47"
19	422 429,48	2 186 452,65	40,16	045°00'00"
20	422 457,88	2 186 481,05	50,72	031°33'45"
21	422 501,10	2 186 507,60	43,69	023°17'48"
22	422 541,23	2 186 524,88	35,73	009°57'38"
23	422 576,42	2 186 531,06	41,41	002°33'38"
24	422 617,79	2 186 532,91	41,05	347°50'59"
25	422 657,92	2 186 524,27	45,75	338°37'44"
26	422 700,52	2 186 507,60	41,63	324°39'39"
27	422 734,48	2 186 483,52	48,55	311°22'33"
28	422 766,57	2 186 447,09	50,63	300°00'32"
29	422 791,89	2 186 403,25	43,9	295°50'50"
30	422 811,03	2 186 363,74	46,73	285°19'26"
31	422 823,38	2 186 318,67	42,6	270°50'02"
32	422 824,00	2 186 276,07	44,97	261°18'54"
33	422 817,21	2 186 231,62	45,89	246°11'59"
34	422 798,69	2 186 189,63	41,27	233°30'48"
35	422 774,15	2 186 156,45	49,83	218°49'30"
36	422 735,33	2 186 125,21	38,26	214°00'21"
37	422 703,61	2 186 103,81	48,64	200°02'40"
38	422 657,92	2 186 087,14	31,98	189°59'44"
39	422 626,43	2 186 081,59	20,17	180°37'30"
40	422 606,26	2 186 081,37	4,37	268°25'37"
41	422 606,14	2 186 077,00	18,87	182°05'43"
42	422 587,28	2 186 076,31	4,67	094°25'03"

26. Объект культурного наследия «Братская могила», Воронежская область, Бутурлиновский район, пос. Зеленый

26.1. Графическое описание местоположения границ защитной зоны



Условные обозначения:


-  - граница защитной зоны
-  1, 2 - характерная точка границ защитной зоны
- :24 - кадастровый номер земельного участка
-  - граница земельного участка, включенная в ЕГРН
-  - граница кадастрового квартала

26.2. Перечень координат характерных точек границ защитной зоны





Наименование поворотных точек	Координаты поворотных точек в МСК-36		Мера линий, м	Дирекционный угол
	X	Y		
1	417 534,98	2 192 230,68	44,73	171°08'24"
2	417 490,78	2 192 237,57	54,77	162°10'49"
3	417 438,64	2 192 254,33	40,84	149°49'31"
4	417 403,33	2 192 274,86	33,87	140°53'47"
5	417 377,05	2 192 296,22	33,87	129°06'13"
6	417 355,69	2 192 322,50	43	118°31'12"
7	417 335,16	2 192 360,28	42,87	106°42'06"
8	417 322,84	2 192 401,34	42,3	100°59'00"
9	417 314,78	2 192 442,87	42,15	078°54'22"
10	417 322,89	2 192 484,23	34,07	070°21'47"
11	417 334,34	2 192 516,32	43,72	061°59'35"
12	417 354,87	2 192 554,92	36,08	048°41'08"
13	417 378,69	2 192 582,02	49,18	039°00'59"
14	417 416,90	2 192 612,98	43,15	030°02'29"
15	417 454,25	2 192 634,58	35,58	018°51'27"
16	417 487,92	2 192 646,08	32,54	010°09'36"
17	417 519,95	2 192 651,82	38,68	356°21'12"
18	417 558,55	2 192 649,36	32,7	348°24'30"
19	417 590,58	2 192 642,79	33,5	342°54'04"
20	417 622,60	2 192 632,94	28,74	329°01'34"
21	417 647,24	2 192 618,15	30,92	320°23'37"
22	417 671,06	2 192 598,44	48,37	310°11'11"
23	417 702,27	2 192 561,49	45,63	300°15'04"
24	417 725,26	2 192 522,07	48,49	280°44'40"
25	417 734,30	2 192 474,43	40,66	275°22'37"
26	417 738,11	2 192 433,95	41,78	258°32'32"
27	417 729,81	2 192 393,00	42,88	251°32'08"
28	417 716,23	2 192 352,33	39,24	240°15'58"
29	417 696,77	2 192 318,26	40,86	229°49'28"
30	417 670,41	2 192 287,04	50,06	215°06'33"
31	417 629,46	2 192 258,25	42,97	204°37'58"
32	417 590,40	2 192 240,34	56,26	189°53'15"

**27. Объект культурного наследия «Братская могила № 73»,
Воронежская область, Бутурлиновский район, с. Карайчевка**

27.1. Графическое описание местоположения границ защитной зоны



Условные обозначения:


-  - граница защитной зоны
-  1, 2 - характерная точка границ защитной зоны
- :24 - кадастровый номер земельного участка
-  - граница земельного участка, включенная в ЕГРН
-  - граница кадастрового квартала

27.2. Перечень координат характерных точек границ защитной зоны

Наименование поворотных точек	Координаты поворотных точек в МСК-36		Мера линий, м	Дирекционный угол
	X	Y		
1	427 397,59	2 164 928,25	40,37	170°18'07"
2	427 357,80	2 164 935,05	50,82	161°53'09"
3	427 309,50	2 164 950,85	39,65	151°30'09"
4	427 274,65	2 164 969,77	35,45	140°37'15"
5	427 247,25	2 164 992,26	38,62	128°52'23"
6	427 223,01	2 165 022,33	45,44	117°58'10"
7	427 201,70	2 165 062,46	35,57	103°57'29"
8	427 193,12	2 165 096,98	44,72	100°35'29"
9	427 184,90	2 165 140,94	47,31	077°48'32"
10	427 194,89	2 165 187,18	39,61	070°32'58"
11	427 208,08	2 165 224,53	38,73	058°54'43"
12	427 228,08	2 165 257,70	34,43	050°01'11"
13	427 250,20	2 165 284,08	38,07	039°33'11"
14	427 279,55	2 165 308,32	36,3	026°16'32"
15	427 312,10	2 165 324,39	33,54	018°25'27"
16	427 343,92	2 165 334,99	40,11	012°08'01"
17	427 383,13	2 165 343,42	36,27	352°04'32"
18	427 419,05	2 165 338,42	40,17	350°18'45"
19	427 458,65	2 165 331,66	31,24	337°42'42"
20	427 487,56	2 165 319,81	34,57	327°39'58"
21	427 516,77	2 165 301,32	30,21	321°10'06"
22	427 540,30	2 165 282,38	39,26	308°11'00"
23	427 564,57	2 165 251,52	43,36	297°38'48"
24	427 584,69	2 165 213,11	42,15	286°11'58"
25	427 596,45	2 165 172,63	38,76	276°37'21"
26	427 600,92	2 165 134,13	39,29	259°07'50"
27	427 593,51	2 165 095,54	43,06	251°57'08"
28	427 580,17	2 165 054,60	35,32	241°43'48"
29	427 563,44	2 165 023,49	42,79	230°28'51"
30	427 536,21	2 164 990,48	35,94	219°10'22"
31	427 508,35	2 164 967,78	43,43	208°47'03"
32	427 470,29	2 164 946,87	35,76	196°10'11"
33	427 435,94	2 164 936,91	39,32	192°43'29"

**28. Объект культурного наследия «Братская могила № 72»,
Воронежская область, Бутурлиновский район, с. Козловка, центр**

28.1. Графическое описание местоположения границ защитной зоны



Условные обозначения:


- граница защитной зоны
- 1, 2 - характерная точка границ защитной зоны
- :24 - кадастровый номер земельного участка
- — — — — граница земельного участка, включенная в ЕГРН
- — — — — граница кадастрового квартала

28.2. Перечень координат характерных точек границ защитной зоны


Наименование поворотных точек	Координаты поворотных точек в МСК-36		Мера линий, м	Дирекционный угол
	X	Y		
1	423 838,25	2 177 751,59	53,9	167°14'43"
2	423 785,68	2 177 763,49	38,54	156°32'52"
3	423 750,32	2 177 778,83	39,97	152°54'57"
4	423 714,73	2 177 797,03	41,93	143°07'29"
5	423 681,19	2 177 822,19	41,17	125°26'20"
6	423 657,32	2 177 855,73	41,44	110°58'01"
7	423 642,49	2 177 894,43	42,89	102°09'13"
8	423 633,46	2 177 936,36	40,77	094°32'39"
9	423 630,23	2 177 977,00	46,89	072°31'38"
10	423 644,31	2 178 021,73	51,61	063°52'19"
11	423 667,04	2 178 068,07	48,02	056°51'45"
12	423 693,29	2 178 108,28	35,13	043°27'16"
13	423 718,79	2 178 132,44	35,73	034°17'26"
14	423 748,31	2 178 152,57	36,82	020°46'22"
15	423 782,74	2 178 165,63	44,41	014°46'52"
16	423 825,68	2 178 176,96	41,49	355°31'15"
17	423 867,04	2 178 173,72	40,66	347°22'19"
18	423 906,72	2 178 164,83	36,93	340°36'48"
19	423 941,56	2 178 152,57	46,37	328°35'59"
20	423 981,14	2 178 128,41	45,36	314°54'06"
21	424 013,16	2 178 096,28	41,1	304°46'22"
22	424 036,60	2 178 062,52	40,52	293°08'54"
23	424 052,53	2 178 025,26	41,27	281°19'05"
24	424 060,63	2 177 984,79	47,79	271°21'17"
25	424 061,76	2 177 937,01	36,37	253°02'23"
26	424 051,15	2 177 902,22	47,24	247°09'29"
27	424 032,81	2 177 858,68	49,1	234°35'28"
28	424 004,36	2 177 818,66	35,57	224°49'04"
29	423 979,13	2 177 793,59	29,01	212°41'54"
30	423 954,72	2 177 777,92	42,89	203°57'55"
31	423 915,53	2 177 760,50	39,64	192°06'54"
32	423 876,77	2 177 752,18	38,52	180°52'39"

29. Объект культурного наследия «Дом подрядчика Филатова», Воронежская область, Бутурлиновский район, с. Козловка, ул. Красная Углянка

29.1. Графическое описание местоположения границ защитной зоны



Условные обозначения:


-  - граница защитной зоны
- 1, 2 - характерная точка границ защитной зоны
- :24 - кадастровый номер земельного участка
- - граница земельного участка, включенная в ЕГРН
- - граница кадастрового квартала

29.2. Перечень координат характерных точек границ защитной зоны





Наименование поворотных точек	Координаты поворотных точек в МСК-36		Мера линий, м	Дирекционный угол
	X	Y		
1	423 676,07	2 178 049,10	34,02	159°26'03"
2	423 644,22	2 178 061,05	35,51	154°59'38"
3	423 612,04	2 178 076,06	45,62	144°07'57"
4	423 575,07	2 178 102,79	38,87	135°44'24"
5	423 547,23	2 178 129,92	34,3	126°14'54"
6	423 526,95	2 178 157,58	36,53	113°03'46"
7	423 512,64	2 178 191,19	42,52	104°32'46"
8	423 501,96	2 178 232,35	48,64	097°22'56"
9	423 495,71	2 178 280,59	47,4	071°49'02"
10	423 510,50	2 178 325,62	39,36	065°17'49"
11	423 526,95	2 178 361,38	40,9	053°31'51"
12	423 551,26	2 178 394,27	40,47	046°25'55"
13	423 579,15	2 178 423,59	38,88	032°14'06"
14	423 612,04	2 178 444,33	33,33	022°42'40"
15	423 642,79	2 178 457,20	37,23	011°29'49"
16	423 679,27	2 178 464,62	35,63	007°59'13"
17	423 714,55	2 178 469,57	34,71	348°57'20"
18	423 748,62	2 178 462,92	44,55	341°16'35"
19	423 790,81	2 178 448,62	43,91	329°40'27"
20	423 828,71	2 178 426,45	41,28	317°39'39"
21	423 859,22	2 178 398,65	37,22	311°15'51"
22	423 883,77	2 178 370,67	45,15	299°24'35"
23	423 905,94	2 178 331,34	49,05	281°55'51"
24	423 916,08	2 178 283,35	38,68	275°06'07"
25	423 919,52	2 178 244,82	48,24	258°01'26"
26	423 909,51	2 178 197,63	43,2	245°30'20"
27	423 891,60	2 178 158,32	39,67	236°05'23"
28	423 869,47	2 178 125,40	45,52	223°43'06"
29	423 836,57	2 178 093,94	35,1	213°22'40"
30	423 807,26	2 178 074,63	36,81	204°03'55"
31	423 773,65	2 178 059,62	36,78	193°30'26"
32	423 737,89	2 178 051,03	25,99	187°53'46"
33	423 712,15	2 178 047,46	36,12	177°23'51"

**30. Объект культурного наследия «Братская могила № 105»,
Воронежская область, Бутурлиновский район, с. Клеповка**

30.1. Графическое описание местоположения границ защитной зоны



Условные обозначения:

-  - граница защитной зоны
-  1, 2 - характерная точка границ защитной зоны
- :24 - кадастровый номер земельного участка
-  - граница земельного участка, включенная в ЕГРН
-  - граница кадастрового квартала

30.2. Перечень координат характерных точек границ защитной зоны





Наименование поворотных точек	Координаты поворотных точек в МСК-36		Мера линий, м	Дирекционный угол
	X	Y		
1	406 905,21	2 176 968,24	34,68	168°31'29"
2	406 871,22	2 176 975,14	46,38	159°54'03"
3	406 827,66	2 176 991,08	38,35	149°10'29"
4	406 794,73	2 177 010,73	38,03	138°57'57"
5	406 766,04	2 177 035,70	45,38	124°59'09"
6	406 740,02	2 177 072,88	46,56	110°42'57"
7	406 723,55	2 177 116,43	40,97	103°29'37"
8	406 713,99	2 177 156,27	43,56	090°00'00"
9	406 713,99	2 177 199,83	36,88	078°21'40"
10	406 721,43	2 177 235,95	38,77	066°35'45"
11	406 736,83	2 177 271,53	32,85	067°09'56"
12	406 749,58	2 177 301,81	40,63	048°10'57"
13	406 776,67	2 177 332,09	41,55	032°28'39"
14	406 811,72	2 177 354,40	36,13	019°45'15"
15	406 845,72	2 177 366,61	34,06	010°47'43"
16	406 879,18	2 177 372,99	40,65	006°45'10"
17	406 919,55	2 177 377,77	37,39	348°18'08"
18	406 956,16	2 177 370,19	42,33	340°24'03"
19	406 996,04	2 177 355,99	43,36	329°02'02"
20	407 033,22	2 177 333,68	42,43	315°57'52"
21	407 063,72	2 177 304,19	37,78	307°01'39"
22	407 086,47	2 177 274,03	33,3	295°15'25"
23	407 100,68	2 177 243,91	35,27	288°26'43"
24	407 111,84	2 177 210,45	39,44	274°37'30"
25	407 115,02	2 177 171,14	37,03	261°45'22"
26	407 109,71	2 177 134,49	48,04	251°58'07"
27	407 094,84	2 177 088,81	36,27	238°29'01"
28	407 075,88	2 177 057,89	44,03	228°27'11"
29	407 046,68	2 177 024,94	38,42	221°18'24"
30	407 017,82	2 176 999,58	41,11	205°14'36"
31	406 980,64	2 176 982,05	40,35	196°03'17"
32	406 941,86	2 176 970,89	36,75	184°08'08"

31. Объект культурного наследия «Братская могила», Воронежская область, Бутурлиновский район, с. Клеповка

31.1. Графическое описание местоположения границ защитной зоны



Условные обозначения:


-  - граница защитной зоны
-  1, 2 - характерная точка границ защитной зоны
- :24 - кадастровый номер земельного участка
-  - граница земельного участка, включенная в ЕГРН
-  - граница кадастрового квартала

31.2. Перечень координат характерных точек границ защитной зоны





Наименование поворотных точек	Координаты поворотных точек в МСК-36		Мера линий, м	Дирекционный угол
	X	Y		
1	406 920,05	2 177 010,03	38,38	166°34'32"
2	406 882,72	2 177 018,94	35	156°01'39"
3	406 850,74	2 177 033,16	35,97	144°07'38"
4	406 821,59	2 177 054,24	32,73	135°22'17"
5	406 798,30	2 177 077,23	33,73	128°30'02"
6	406 777,30	2 177 103,63	37,63	118°10'45"
7	406 759,53	2 177 136,80	38,08	105°20'08"
8	406 749,46	2 177 173,52	36,38	098°23'35"
9	406 744,15	2 177 209,51	39,79	083°26'54"
10	406 748,69	2 177 249,04	40,61	072°46'11"
11	406 760,72	2 177 287,83	34,01	060°03'54"
12	406 777,69	2 177 317,30	15,23	122°43'10"
13	406 769,46	2 177 330,11	14,52	031°49'47"
14	406 781,80	2 177 337,77	9,64	311°25'35"
15	406 788,18	2 177 330,54	20,67	055°48'09"
16	406 799,80	2 177 347,64	33,95	042°52'31"
17	406 824,68	2 177 370,74	36,09	030°10'27"
18	406 855,88	2 177 388,88	29,43	024°12'49"
19	406 882,72	2 177 400,95	34,76	013°47'47"
20	406 916,48	2 177 409,24	38,32	009°15'56"
21	406 954,30	2 177 415,41	39,04	345°38'36"
22	406 992,12	2 177 405,73	38,58	342°58'10"
23	407 029,01	2 177 394,43	41,65	330°09'16"
24	407 065,14	2 177 373,70	39,44	318°38'55"
25	407 094,75	2 177 347,64	34,5	309°25'30"
26	407 116,66	2 177 320,99	40,56	294°04'07"
27	407 133,20	2 177 283,96	33,64	286°32'39"
28	407 142,78	2 177 251,71	36,11	281°29'59"
29	407 149,98	2 177 216,32	41,37	261°27'03"
30	407 143,83	2 177 175,41	32,54	255°07'51"
31	407 135,48	2 177 143,96	36,08	247°01'51"
32	407 121,40	2 177 110,74	35,16	233°17'23"
33	407 100,38	2 177 082,55	37,71	228°06'23"
34	407 075,20	2 177 054,48	36,47	212°24'48"
35	407 044,41	2 177 034,93	38,68	205°22'45"
36	407 009,46	2 177 018,35	29,3	194°02'45"
37	406 981,04	2 177 011,24	27,94	184°51'57"
38	406 953,20	2 177 008,87	33,17	177°59'45"

32. Объект культурного наследия «Братская могила», Воронежская область, Бутурлиновский район, с. Клеповка

32.1. Графическое описание местоположения границ защитной зоны



Условные обозначения:

-  - граница защитной зоны
-  1, 2 - характерная точка границ защитной зоны
- :24 - кадастровый номер земельного участка
-  - граница земельного участка, включенная в ЕГРН
-  - граница кадастрового квартала

32.2. Перечень координат характерных точек границ защитной зоны


Наименование поворотных точек	Координаты поворотных точек в МСК-36		Мера линий, м	Дирекционный угол
	X	Y		
1	407 249,90	2 176 485,18	28,1	168°10'13"
2	407 222,40	2 176 490,94	39,45	163°02'06"
3	407 184,67	2 176 502,45	49,56	154°33'25"
4	407 139,92	2 176 523,74	33,72	137°48'02"
5	407 114,94	2 176 546,39	35,63	123°47'01"
6	407 095,13	2 176 576,00	31,49	119°10'10"
7	407 079,78	2 176 603,50	34,45	111°48'50"
8	407 066,98	2 176 635,48	34,35	098°54'30"
9	407 061,66	2 176 669,42	34,13	097°11'15"
10	407 057,39	2 176 703,28	36,62	077°53'43"
11	407 065,07	2 176 739,09	37,91	068°42'54"
12	407 078,83	2 176 774,41	39,23	061°16'44"
13	407 097,68	2 176 808,81	24,57	051°20'38"
14	407 113,03	2 176 828,00	22,3	040°19'31"
15	407 130,03	2 176 842,43	23,53	037°19'57"
16	407 148,74	2 176 856,70	30,48	029°34'04"
17	407 175,25	2 176 871,74	32,4	022°46'00"
18	407 205,13	2 176 884,28	38,51	011°29'16"
19	407 242,87	2 176 891,95	32	357°03'45"
20	407 274,83	2 176 890,31	33,53	352°57'35"
21	407 308,11	2 176 886,20	35,96	337°17'35"
22	407 341,28	2 176 872,32	31,98	337°17'01"
23	407 370,78	2 176 859,97	38,76	322°22'45"
24	407 401,48	2 176 836,31	43,45	308°36'30"
25	407 428,59	2 176 802,36	31,05	299°33'42"
26	407 443,91	2 176 775,35	32,54	290°28'25"
27	407 455,29	2 176 744,87	33,51	283°05'27"
28	407 462,88	2 176 712,23	31,5	275°49'48"
29	407 466,08	2 176 680,89	35,24	258°29'33"
30	407 459,05	2 176 646,36	47,93	251°19'23"
31	407 443,70	2 176 600,95	39,18	235°36'30"
32	407 421,57	2 176 568,62	35,06	232°27'01"
33	407 400,20	2 176 540,82	30,92	215°53'43"
34	407 375,15	2 176 522,69	29,41	212°24'14"
35	407 350,32	2 176 506,93	30,77	200°42'31"
36	407 321,54	2 176 496,05	37,88	191°40'50"
37	407 284,44	2 176 488,38	34,69	185°17'35"

33. Объект культурного наследия «Братская могила», Воронежская область, Бутурлиновский район, с. Колодеевка

33.1. Графическое описание местоположения границ защитной зоны



Условные обозначения:


-  - граница защитной зоны
- 1, 2 - характерная точка границ защитной зоны
- :24 - кадастровый номер земельного участка
- - граница земельного участка, включенная в ЕГРН
- - граница кадастрового квартала

33.2. Перечень координат характерных точек границ защитной зоны




Наименование поворотных точек	Координаты поворотных точек в МСК-36		Мера линий, м	Дирекционный угол
	X	Y		
1	423 280,27	2 216 267,11	42,94	169°34'29"
2	423 238,04	2 216 274,88	37,01	160°58'57"
3	423 203,05	2 216 286,94	38,06	150°23'02"
4	423 169,96	2 216 305,75	38,87	137°32'38"
5	423 141,28	2 216 331,99	33,38	130°04'41"
6	423 119,79	2 216 357,53	40,72	116°54'40"
7	423 101,36	2 216 393,84	46,66	111°40'58"
8	423 084,12	2 216 437,20	49,49	087°49'22"
9	423 086,00	2 216 486,65	41,99	077°10'31"
10	423 095,32	2 216 527,59	33,39	070°25'12"
11	423 106,51	2 216 559,05	34,23	057°14'52"
12	423 125,03	2 216 587,84	38,33	049°27'14"
13	423 149,95	2 216 616,97	23,54	043°24'59"
14	423 167,05	2 216 633,15	41,15	027°12'01"
15	423 203,65	2 216 651,96	34,74	017°38'32"
16	423 236,76	2 216 662,49	33,16	012°34'39"
17	423 269,12	2 216 669,71	40,81	356°32'40"
18	423 309,86	2 216 667,25	30,79	353°18'15"
19	423 340,44	2 216 663,66	38,35	336°27'22"
20	423 375,60	2 216 648,34	33,66	327°18'39"
21	423 403,93	2 216 630,16	34,17	318°48'34"
22	423 429,64	2 216 607,66	36,38	308°43'43"
23	423 452,40	2 216 579,28	36,65	298°13'21"
24	423 469,73	2 216 546,99	42,3	286°54'20"
25	423 482,03	2 216 506,52	41,21	274°07'59"
26	423 485,00	2 216 465,42	41,38	262°10'52"
27	423 479,37	2 216 424,42	40,12	252°37'35"
28	423 467,39	2 216 386,13	37,5	239°55'38"
29	423 448,60	2 216 353,68	49,23	227°35'36"
30	423 415,40	2 216 317,33	38,26	214°53'56"
31	423 384,02	2 216 295,44	36,69	204°10'07"
32	423 350,55	2 216 280,42	34,7	195°18'21"
33	423 317,08	2 216 271,26	37,04	186°25'57"

34. Объект культурного наследия «Могила красного командира Коржова М.А.», Воронежская область, Бутурлиновский район, с. Колодеевка

34.1. Графическое описание местоположения границ защитной зоны



Условные обозначения:


-  - граница защитной зоны
- 1, 2 - характерная точка границ защитной зоны
- :24 - кадастровый номер земельного участка
-  - граница земельного участка, включенная в ЕГРН
-  - граница кадастрового квартала

34.2. Перечень координат характерных точек границ защитной зоны






Наименование поворотных точек	Координаты поворотных точек в МСК-36		Мера линий, м	Дирекционный угол
	X	Y		
1	424 065,63	2 215 568,02	33,04	164°04'59"
2	424 033,86	2 215 577,08	32,7	156°13'59"
3	424 003,93	2 215 590,26	32,95	146°29'53"
4	423 976,45	2 215 608,45	27,66	149°05'10"
5	423 952,72	2 215 622,66	29,71	132°59'42"
6	423 932,46	2 215 644,39	37,7	117°30'11"
7	423 915,05	2 215 677,83	33,4	110°12'53"
8	423 903,51	2 215 709,17	35,08	102°08'34"
9	423 896,13	2 215 743,47	34	099°03'08"
10	423 890,78	2 215 777,05	38,71	079°49'20"
11	423 897,62	2 215 815,15	29,39	070°32'30"
12	423 907,41	2 215 842,86	32,39	062°57'09"
13	423 922,14	2 215 871,71	29,16	049°16'07"
14	423 941,17	2 215 893,81	33,04	048°07'44"
15	423 963,22	2 215 918,41	25,31	038°56'21"
16	423 982,91	2 215 934,32	23,76	031°12'28"
17	424 003,23	2 215 946,63	31,62	021°34'58"
18	424 032,63	2 215 958,26	33,6	010°51'31"
19	424 065,63	2 215 964,59	33,57	008°22'35"
20	424 098,84	2 215 969,48	33,7	349°41'37"
21	424 132,00	2 215 963,45	28,73	344°49'38"
22	424 159,73	2 215 955,93	37,62	335°14'00"
23	424 193,89	2 215 940,17	30,41	325°25'18"
24	424 218,93	2 215 922,91	29,06	316°54'38"
25	424 240,15	2 215 903,06	25,67	308°57'35"
26	424 256,29	2 215 883,10	30,72	300°57'26"
27	424 272,09	2 215 856,76	42,74	291°48'41"
28	424 287,97	2 215 817,08	39,9	281°49'51"
29	424 296,15	2 215 778,03	38,02	262°12'01"
30	424 290,99	2 215 740,36	35,75	258°11'59"
31	424 283,68	2 215 705,37	29,18	247°45'01"
32	424 272,63	2 215 678,36	24,52	237°42'35"
33	424 259,53	2 215 657,63	38,34	230°49'19"
34	424 235,31	2 215 627,91	33,05	221°41'18"
35	424 210,63	2 215 605,93	32,6	211°13'23"
36	424 182,75	2 215 589,03	30,73	200°39'31"
37	424 154,00	2 215 578,19	26,34	193°51'44"
38	424 128,43	2 215 571,88	30,03	187°40'27"
39	424 098,67	2 215 567,87	33,04	179°44'24"

**35. Объект культурного наследия «Братская могила № 77»,
Воронежская область, Бутурлиновский район, с. Масычево**

35.1. Графическое описание местоположения границ защитной зоны



Условные обозначения:

-  - граница защитной зоны
-  1, 2 - характерная точка границ защитной зоны
-  :24 - кадастровый номер земельного участка
-  - граница земельного участка, включенная в ЕГРН
-  - граница кадастрового квартала

35.2. Перечень координат характерных точек границ защитной зоны




Наименование поворотных точек	Координаты поворотных точек в МСК-36		Мера линий, м	Дирекционный угол
	X	Y		
1	409 424,83	2 197 609,79	44,1	168°30'15"
2	409 381,61	2 197 618,58	43,48	152°47'33"
3	409 342,94	2 197 638,46	42,55	144°20'42"
4	409 308,37	2 197 663,26	38,93	136°32'25"
5	409 280,11	2 197 690,04	48,63	118°32'47"
6	409 256,87	2 197 732,76	45,5	107°41'39"
7	409 243,04	2 197 776,11	41,08	096°08'07"
8	409 238,65	2 197 816,95	42,85	083°55'53"
9	409 243,18	2 197 859,56	34,83	075°22'52"
10	409 251,97	2 197 893,26	44,57	063°01'16"
11	409 272,19	2 197 932,98	30,69	056°04'37"
12	409 289,32	2 197 958,45	30,04	044°59'11"
13	409 310,57	2 197 979,69	31,79	038°26'55"
14	409 335,47	2 197 999,46	34,4	026°34'48"
15	409 366,23	2 198 014,85	41,47	017°28'10"
16	409 405,79	2 198 027,30	46,12	010°03'09"
17	409 451,20	2 198 035,35	45,7	353°34'01"
18	409 496,61	2 198 030,23	34,31	343°52'24"
19	409 529,57	2 198 020,70	37,75	333°44'50"
20	409 563,43	2 198 004,00	42,13	320°24'43"
21	409 595,90	2 197 977,15	39,42	310°52'32"
22	409 621,70	2 197 947,34	41,25	297°45'28"
23	409 640,91	2 197 910,84	51,44	289°58'15"
24	409 658,48	2 197 862,49	43,96	280°33'58"
25	409 666,54	2 197 819,28	47,71	260°06'12"
26	409 658,34	2 197 772,28	31,57	251°19'26"
27	409 648,23	2 197 742,37	36,07	246°00'01"
28	409 633,56	2 197 709,42	46,58	233°20'39"
29	409 605,75	2 197 672,05	36,92	218°33'20"
30	409 576,88	2 197 649,04	35,76	211°36'04"
31	409 546,42	2 197 630,30	35,93	200°16'34"
32	409 512,72	2 197 617,85	46,81	189°19'10"
33	409 466,53	2 197 610,27	41,7	180°39'34"

36. Объект культурного наследия «Церковь Покрова», Воронежская область, Бутурлиновский район, с. Пузево

36.1. Графическое описание местоположения границ защитной зоны



Условные обозначения:

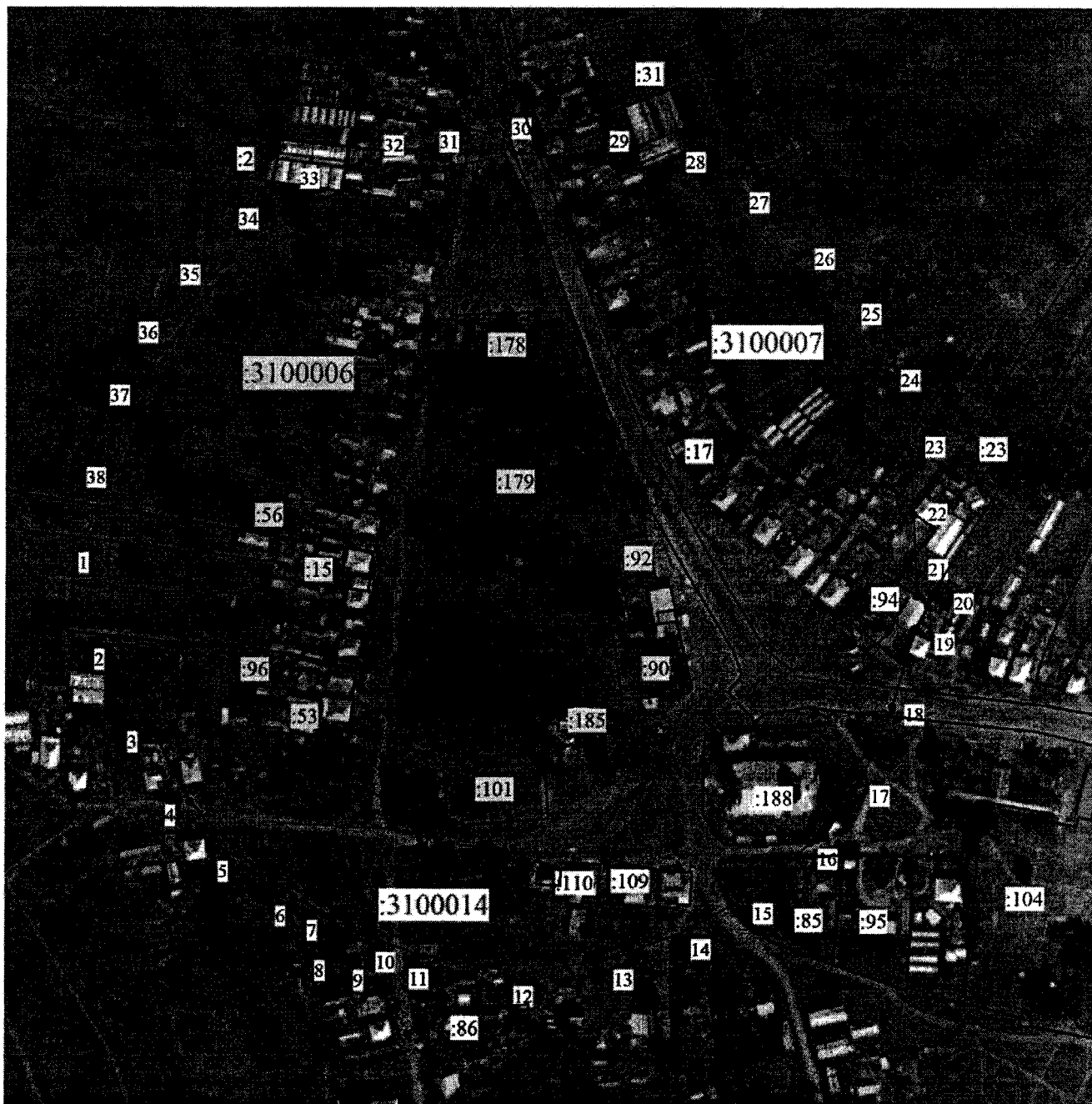
-  - граница защитной зоны
- 1, 2 - характерная точка границ защитной зоны
- :24 - кадастровый номер земельного участка
-  - граница земельного участка, включенная в ЕГРН
-  - граница кадастрового квартала

36.2. Перечень координат характерных точек границ защитной зоны





Наименование поворотных точек	Координаты поворотных точек в МСК-36		Мера линий, м	Дирекционный угол
	X	Y		
1	403 225,30	2 172 264,50	50,03	171°01'51"
2	403 175,88	2 172 272,30	43,41	163°27'23"
3	403 134,27	2 172 284,66	20,15	168°22'40"
4	403 114,53	2 172 288,72	27,26	168°22'51"
5	403 087,83	2 172 294,21	15,58	082°19'39"
6	403 089,91	2 172 309,65	36,5	141°01'35"
7	403 061,53	2 172 332,61	37,35	124°40'22"
8	403 040,28	2 172 363,33	40,74	118°23'22"
9	403 020,91	2 172 399,17	52,7	107°23'23"
10	403 005,16	2 172 449,46	21,89	113°33'21"
11	402 996,41	2 172 469,53	32,3	079°04'47"
12	403 002,53	2 172 501,25	47,69	087°45'53"
13	403 004,39	2 172 548,90	41,57	077°14'27"
14	403 013,57	2 172 589,44	38,03	068°58'55"
15	403 027,21	2 172 624,94	48,03	046°37'11"
16	403 060,20	2 172 659,85	38,96	043°20'10"
17	403 088,54	2 172 686,59	47,17	029°49'34"
18	403 129,46	2 172 710,05	15,77	103°00'20"
19	403 125,91	2 172 725,42	62,71	011°24'50"
20	403 187,38	2 172 737,83	12,06	281°20'16"
21	403 189,75	2 172 726,01	35,23	001°08'19"
22	403 224,97	2 172 726,71	51,59	351°04'48"
23	403 275,94	2 172 718,71	40,16	342°15'19"
24	403 314,19	2 172 706,47	35,03	328°51'04"
25	403 344,17	2 172 688,35	36,31	321°27'04"
26	403 372,57	2 172 665,72	50,05	311°51'56"
27	403 405,97	2 172 628,45	41,78	293°45'18"
28	403 422,80	2 172 590,21	37,06	283°25'03"
29	403 431,40	2 172 554,16	50,74	276°43'23"
30	403 437,34	2 172 503,77	46,35	259°02'38"
31	403 428,53	2 172 458,26	48,74	255°57'50"
32	403 416,71	2 172 410,98	44,89	249°10'30"
33	403 400,75	2 172 369,02	38,18	234°47'56"
34	403 378,74	2 172 337,82	37,6	223°26'14"
35	403 351,44	2 172 311,97	42,4	215°38'35"
36	403 316,98	2 172 287,26	49,05	194°34'59"
37	403 269,51	2 172 274,91	45,42	193°15'00"

**37. Объект культурного наследия «Братская могила № 103»,
Воронежская область, Бутурлиновский район, с. Пузево, в поле**

37.1. Графическое описание местоположения границ защитной зоны



Условные обозначения:

-  - граница защитной зоны
-  1, 2 - характерная точка границ защитной зоны
- :24 - кадастровый номер земельного участка
-  - граница земельного участка, включенная в ЕГРН
-  - граница кадастрового квартала

37.2. Перечень координат характерных точек границ защитной зоны


Наименование поворотных точек	Координаты поворотных точек в МСК-36		Мера линий, м	Дирекционный угол
	X	Y		
1	403 331,69	2 172 165,88	46,47	170°11'57"
2	403 285,90	2 172 173,79	42,75	158°08'20"
3	403 246,22	2 172 189,71	39,48	152°36'38"
4	403 211,17	2 172 207,87	36,24	137°10'09"
5	403 184,59	2 172 232,51	34,5	128°17'30"
6	403 163,21	2 172 259,59	21,51	118°27'34"
7	403 152,96	2 172 278,50	21,91	168°24'47"
8	403 131,50	2 172 282,90	15,89	075°56'15"
9	403 135,36	2 172 298,31	7,06	358°37'14"
10	403 142,42	2 172 298,14	28,99	109°17'51"
11	403 132,84	2 172 325,50	50,58	099°42'29"
12	403 124,31	2 172 375,36	47,62	080°05'05"
13	403 132,51	2 172 422,27	39,52	068°10'47"
14	403 147,20	2 172 458,96	34,05	059°22'57"
15	403 164,54	2 172 488,26	40,59	048°54'21"
16	403 191,22	2 172 518,85	38,31	039°35'14"
17	403 220,74	2 172 543,26	42,27	022°49'42"
18	403 259,70	2 172 559,66	41,27	016°15'09"
19	403 299,32	2 172 571,21	12,83	030°57'50"
20	403 310,32	2 172 577,81	8,18	312°16'25"
21	403 315,82	2 172 571,76	41,08	357°52'46"
22	403 356,87	2 172 570,24	32,19	357°36'51"
23	403 389,03	2 172 568,90	32,79	339°51'47"
24	403 419,82	2 172 557,61	36,52	328°45'23"
25	403 451,04	2 172 538,67	34,42	319°59'08"
26	403 477,40	2 172 516,54	41,52	311°07'58"
27	403 504,71	2 172 485,27	35,22	302°49'09"
28	403 523,80	2 172 455,67	37,11	285°28'13"
29	403 533,70	2 172 419,90	46,84	277°32'43"
30	403 539,85	2 172 373,47	35,83	259°01'43"
31	403 533,03	2 172 338,29	26,94	266°30'36"
32	403 531,39	2 172 311,40	42,09	248°02'31"
33	403 515,65	2 172 272,36	34,49	235°50'57"
34	403 496,29	2 172 243,82	38,27	226°02'15"
35	403 469,72	2 172 216,27	33,67	215°05'48"
36	403 442,17	2 172 196,91	32,49	204°38'54"
37	403 412,64	2 172 183,36	41,63	195°50'09"
38	403 372,59	2 172 172,00	41,36	188°30'37"

38. Объект культурного наследия «Братская могила № 104», Воронежская область, Бутурлиновский район, с. Пузево, центр

38.1. Графическое описание местоположения границ защитной зоны



Условные обозначения:

-  - граница защитной зоны
- 1, 2 - характерная точка границ защитной зоны
- :24 - кадастровый номер земельного участка
- — — — — - граница земельного участка, включенная в ЕГРН
- — — — — - граница кадастрового квартала

38.2. Перечень координат характерных точек границ защитной зоны


Наименование поворотных точек	Координаты поворотных точек в МСК-36		Мера линий, м	Дирекционный угол
	X	Y		
1	403 630,24	2 174 764,05	46,62	168°02'30"
2	403 584,63	2 174 773,71	37,69	156°36'42"
3	403 550,04	2 174 788,67	40,86	148°11'06"
4	403 515,32	2 174 810,21	37,57	134°09'31"
5	403 489,15	2 174 837,16	39,36	126°14'48"
6	403 465,88	2 174 868,90	40,26	113°59'34"
7	403 449,51	2 174 905,68	40,24	101°49'45"
8	403 441,26	2 174 945,07	37,38	096°04'52"
9	403 437,30	2 174 982,24	42,17	076°44'41"
10	403 446,97	2 175 023,29	38,87	071°35'52"
11	403 459,24	2 175 060,17	45,88	055°36'49"
12	403 485,15	2 175 098,03	43,97	045°00'00"
13	403 516,24	2 175 129,12	39,04	030°38'39"
14	403 549,83	2 175 149,02	34,87	023°57'21"
15	403 581,70	2 175 163,18	46,71	010°55'21"
16	403 627,56	2 175 172,03	38,02	356°14'42"
17	403 665,50	2 175 169,54	37,73	351°28'44"
18	403 702,81	2 175 163,95	34,36	334°12'38"
19	403 733,75	2 175 149,00	32,69	331°38'24"
20	403 762,52	2 175 133,47	34,48	315°28'12"
21	403 787,10	2 175 109,29	41,86	309°41'55"
22	403 813,84	2 175 077,08	50,13	295°03'25"
23	403 835,07	2 175 031,67	44,27	278°54'02"
24	403 841,92	2 174 987,93	41,08	274°28'02"
25	403 845,12	2 174 946,97	41,67	256°20'26"
26	403 835,28	2 174 906,48	33,46	247°42'43"
27	403 822,59	2 174 875,52	37,55	235°35'26"
28	403 801,37	2 174 844,54	34,31	228°37'38"
29	403 778,69	2 174 818,79	38,13	216°13'15"
30	403 747,93	2 174 796,26	38,13	206°17'46"
31	403 713,75	2 174 779,37	46,17	195°13'52"
32	403 669,20	2 174 767,24	39,09	184°40'51"

39. Объект культурного наследия «Церковь св. Дмитрия», Воронежская область, Бутурлиновский район, рабочий поселок Нижний Кисляй, ул. Советская, дом 10

39.1. Графическое описание местоположения границ защитной зоны



Условные обозначения:

-  - граница защитной зоны
- 1, 2 - характерная точка границ защитной зоны
- :24 - кадастровый номер земельного участка
- - граница земельного участка, включенная в ЕГРН
- - граница кадастрового квартала

39.2. Перечень координат характерных точек границ защитной зоны




Наименование поворотных точек	Координаты поворотных точек в МСК-36		Мера линий, м	Дирекционный угол
	X	Y		
1	423 145,89	2 157 204,65	53,47	168°10'15"
2	423 093,56	2 157 215,61	47,15	159°00'31"
3	423 049,54	2 157 232,50	39,89	147°43'41"
4	423 015,81	2 157 253,80	37,41	136°41'23"
5	422 988,59	2 157 279,46	54,38	128°29'49"
6	422 954,74	2 157 322,02	42,67	104°40'28"
7	422 943,93	2 157 363,30	35,45	099°27'54"
8	422 938,10	2 157 398,27	38,88	089°02'31"
9	422 938,75	2 157 437,14	52,93	082°06'20"
10	422 946,02	2 157 489,57	44,04	073°05'29"
11	422 958,83	2 157 531,71	44,02	057°00'24"
12	422 982,80	2 157 568,63	31,93	054°57'39"
13	423 001,13	2 157 594,77	30,5	041°16'40"
14	423 024,05	2 157 614,89	28,85	035°32'49"
15	423 047,52	2 157 631,66	59,98	010°23'31"
16	423 106,52	2 157 642,48	62,32	001°52'33"
17	423 168,81	2 157 644,52	10,3	077°30'05"
18	423 171,04	2 157 654,58	72,02	344°14'25"
19	423 240,35	2 157 635,02	22,84	338°26'44"
20	423 261,59	2 157 626,63	13,7	258°12'22"
21	423 258,79	2 157 613,22	16,52	339°44'40"
22	423 274,29	2 157 607,50	38,94	314°20'40"
23	423 301,51	2 157 579,65	38,56	310°53'17"
24	423 326,75	2 157 550,50	38,37	291°43'06"
25	423 340,95	2 157 514,85	46,55	274°49'04"
26	423 344,86	2 157 468,46	8,14	344°02'07"
27	423 352,69	2 157 466,22	48,55	272°16'00"
28	423 354,61	2 157 417,71	57,42	264°10'20"
29	423 348,78	2 157 360,59	42,1	264°39'28"
30	423 344,86	2 157 318,67	10,08	176°48'50"
31	423 334,80	2 157 319,23	45,37	231°31'25"
32	423 306,57	2 157 283,71	32,25	226°51'35"
33	423 284,52	2 157 260,18	36,93	210°18'52"
34	423 252,64	2 157 241,54	21,8	215°47'51"
35	423 234,96	2 157 228,79	39,75	203°07'16"
36	423 198,40	2 157 213,18	53,2	189°13'37"

**40. Объект культурного наследия «Братская могила № 187»,
Воронежская область, Бутурлиновский район, с. Нижний Кисляй**

40.1. Графическое описание местоположения границ защитной зоны



Условные обозначения:

-  - граница защитной зоны
- 1, 2 - характерная точка границ защитной зоны
- :24 - кадастровый номер земельного участка
-  - граница земельного участка, включенная в ЕГРН
-  - граница кадастрового квартала


40.2. Перечень координат характерных точек границ защитной зоны

Наименование поворотных точек	Координаты поворотных точек в МСК-36		Мера линий, м	Дирекционный угол
	X	Y		
1	424 128,97	2 157 257,66	24,12	168°10'56"
2	424 105,36	2 157 262,60	34,61	165°07'57"
3	424 071,91	2 157 271,48	30,42	160°38'52"
4	424 043,21	2 157 281,56	37,12	152°15'16"
5	424 010,36	2 157 298,84	18,33	171°22'13"
6	423 992,24	2 157 301,59	12,19	082°13'20"
7	423 993,89	2 157 313,67	36,83	135°19'08"
8	423 967,70	2 157 339,57	36,1	111°28'59"
9	423 954,48	2 157 373,16	39,74	111°39'53"
10	423 939,81	2 157 410,09	22,33	102°04'11"
11	423 935,14	2 157 431,93	18,51	172°21'52"
12	423 916,79	2 157 434,39	15	078°39'36"
13	423 919,74	2 157 449,10	13,03	000°00'00"
14	423 932,77	2 157 449,10	31,99	087°53'10"
15	423 933,95	2 157 481,07	28,45	077°59'28"
16	423 939,87	2 157 508,90	65,31	171°07'50"
17	423 875,34	2 157 518,97	10,33	076°47'51"
18	423 877,70	2 157 529,03	65,73	352°14'10"
19	423 942,83	2 157 520,15	24,34	071°33'27"
20	423 950,53	2 157 543,24	36,85	066°19'18"
21	423 965,33	2 157 576,99	28,91	055°00'05"
22	423 981,91	2 157 600,67	34,42	049°10'55"
23	424 004,41	2 157 626,72	29	031°53'32"
24	424 029,03	2 157 642,04	26,42	020°42'21"
25	424 053,74	2 157 651,38	29,41	010°46'44"
26	424 082,63	2 157 656,88	34,57	007°35'45"
27	424 116,90	2 157 661,45	31,43	358°57'38"
28	424 148,32	2 157 660,88	34,17	349°56'12"
29	424 181,96	2 157 654,91	30,16	341°52'39"
30	424 210,62	2 157 645,53	33,4	333°16'26"
31	424 240,45	2 157 630,51	17,16	352°38'05"
32	424 257,47	2 157 628,31	8,8	273°35'04"
33	424 258,02	2 157 619,53	31,15	319°16'59"
34	424 281,63	2 157 599,21	25,87	307°48'32"
35	424 297,49	2 157 578,77	28,42	000°00'00"
36	424 325,91	2 157 578,77	12,5	275°25'07"
37	424 327,09	2 157 566,33	21,34	183°10'10"
38	424 305,78	2 157 565,15	16,96	299°15'17"
39	424 314,07	2 157 550,35	27,38	291°33'38"
40	424 324,13	2 157 524,89	36,59	284°41'36"
41	424 333,41	2 157 489,50	32,57	271°24'27"
42	424 334,21	2 157 456,94	37,89	264°28'17"
43	424 330,56	2 157 419,23	36,31	250°42'06"
44	424 318,56	2 157 384,96	32,18	244°19'37"


45	424 304,62	2 157 355,96	34,67	233°26'39"
46	424 283,97	2 157 328,11	33,48	223°42'18"
47	424 259,77	2 157 304,98	31,92	216°11'42"
48	424 234,01	2 157 286,13	29,07	203°30'51"
49	424 207,35	2 157 274,53	26,86	199°29'15"
50	424 182,03	2 157 265,57	36,92	188°01'05"
51	424 145,47	2 157 260,42	31,28	262°06'58"
52	424 141,18	2 157 229,44	16,26	169°30'45"
53	424 125,19	2 157 232,40	25,54	081°29'21"

41. Объект культурного наследия «Церковь Вознесения», Воронежская область, Бутурлиновский район, село Озерки

41.1. Графическое описание местоположения границ защитной зоны



Условные обозначения:


-  - граница защитной зоны
- 1, 2 - характерная точка границ защитной зоны
- :24 - кадастровый номер земельного участка
- - граница земельного участка, включенная в ЕГРН
- - граница кадастрового квартала

41.2. Перечень координат характерных точек границ защитной зоны

Наименование поворотных точек	Координаты поворотных точек в МСК-36		Мера линий, м	Дирекционный угол
	X	Y		
1	438 223,46	2 179 150,23	50,08	168°45'02"
2	438 174,34	2 179 160,00	40,4	157°01'16"
3	438 137,15	2 179 175,77	39,13	145°39'08"
4	438 104,84	2 179 197,85	30,46	135°43'05"
5	438 083,03	2 179 219,12	40,73	125°25'35"
6	438 059,42	2 179 252,31	44,45	115°02'56"
7	438 040,60	2 179 292,58	49,63	102°09'16"
8	438 030,15	2 179 341,10	45,02	083°42'48"
9	438 035,08	2 179 385,85	43,24	081°53'26"
10	438 041,18	2 179 428,66	44,59	072°19'15"
11	438 054,72	2 179 471,14	40,52	058°00'02"
12	438 076,19	2 179 505,50	39,03	046°47'46"
13	438 102,91	2 179 533,95	29,06	035°42'10"
14	438 126,51	2 179 550,91	33,79	029°21'51"
15	438 155,96	2 179 567,48	46,02	016°15'12"
16	438 200,14	2 179 580,36	47,47	007°43'26"
17	438 247,18	2 179 586,74	48,17	350°10'26"
18	438 294,64	2 179 578,52	39,39	341°51'01"
19	438 332,07	2 179 566,25	41,43	332°40'27"
20	438 368,88	2 179 547,23	41,99	316°04'16"
21	438 399,12	2 179 518,10	36,68	310°22'39"
22	438 422,88	2 179 490,16	36,5	297°00'01"
23	438 439,45	2 179 457,64	43,16	284°49'19"
24	438 450,49	2 179 415,92	46,66	278°04'53"
25	438 457,05	2 179 369,72	56,29	261°25'04"
26	438 448,65	2 179 314,06	54,37	249°31'18"
27	438 429,63	2 179 263,13	36,3	239°31'44"
28	438 411,22	2 179 231,84	39,69	228°49'15"
29	438 385,09	2 179 201,97	49,16	215°05'12"
30	438 344,86	2 179 173,71	42,92	201°51'39"
31	438 305,03	2 179 157,73	43,68	190°42'47"
32	438 262,11	2 179 149,61	38,65	179°04'52"

42. Объект культурного наследия «Братская могила № 74»,
Воронежская область, Бутурлиновский район, с. Озерки

42.1. Графическое описание местоположения границ защитной зоны



Условные обозначения:

- граница защитной зоны
- 1, 2 - характерная точка границ защитной зоны
- :24 - кадастровый номер земельного участка
- - граница земельного участка, включенная в ЕГРН
- - граница кадастрового квартала

42.2. Перечень координат характерных точек границ защитной зоны




Наименование поворотных точек	Координаты поворотных точек в МСК-36		Мера линий, м	Дирекционный угол
	X	Y		
1	438 164,22	2 179 098,88	35,71	173°06'00"
2	438 128,77	2 179 103,17	30,39	168°47'10"
3	438 098,96	2 179 109,08	28,79	157°05'10"
4	438 072,44	2 179 120,29	32,39	146°52'44"
5	438 045,31	2 179 137,99	37,59	142°35'59"
6	438 015,45	2 179 160,82	38,61	129°25'46"
7	437 990,93	2 179 190,64	37,51	125°38'52"
8	437 969,07	2 179 221,12	36,89	107°47'12"
9	437 957,80	2 179 256,25	40,11	097°35'34"
10	437 952,50	2 179 296,01	33,55	080°54'40"
11	437 957,80	2 179 329,14	33,73	073°26'44"
12	437 967,41	2 179 361,47	35,5	068°58'18"
13	437 980,15	2 179 394,61	32,28	058°34'14"
14	437 996,98	2 179 422,15	37,22	048°53'22"
15	438 021,45	2 179 450,19	37,35	038°53'32"
16	438 050,52	2 179 473,64	35,36	028°25'13"
17	438 081,62	2 179 490,47	32,57	019°36'32"
18	438 112,30	2 179 501,40	31,9	013°16'58"
19	438 143,35	2 179 508,73	35,29	005°22'57"
20	438 178,48	2 179 512,04	34,86	351°15'14"
21	438 212,93	2 179 506,74	35,42	342°35'17"
22	438 246,73	2 179 496,14	35,62	328°11'02"
23	438 277,00	2 179 477,36	35,65	322°01'04"
24	438 305,10	2 179 455,42	33,9	313°26'46"
25	438 328,41	2 179 430,81	35,25	301°56'42"
26	438 347,06	2 179 400,90	33,74	293°43'53"
27	438 360,64	2 179 370,01	31,99	284°15'44"
28	438 368,52	2 179 339,01	34,16	279°10'52"
29	438 373,97	2 179 305,29	33,9	261°54'38"
30	438 369,20	2 179 271,73	35,86	255°10'10"
31	438 360,02	2 179 237,06	36,95	243°52'19"
32	438 343,75	2 179 203,89	29,7	235°16'19"
33	438 326,83	2 179 179,48	30,32	227°50'04"
34	438 306,48	2 179 157,01	26,83	218°50'36"
35	438 285,58	2 179 140,18	46,88	210°45'00"
36	438 245,29	2 179 116,21	42,89	197°59'44"
37	438 204,50	2 179 102,96	40,49	185°47'02"

**43. Объект культурного наследия «Церковь Иоакима и Анны»,
Воронежская область, Бутурлиновский район, с. Филиппенково**

43.1. Графическое описание местоположения границ защитной зоны



Условные обозначения:


-  - граница защитной зоны
- 1, 2 - характерная точка границ защитной зоны
- :24 - кадастровый номер земельного участка
-  - граница земельного участка, включенная в ЕГРН
-  - граница кадастрового квартала

43.2. Перечень координат характерных точек границ защитной зоны




Наименование поворотных точек	Координаты поворотных точек в МСК-36		Мера линий, м	Дирекционный угол
	X	Y		
1	410 877,84	2 197 900,15	47,78	174°03'54"
2	410 830,32	2 197 905,09	41,63	161°50'53"
3	410 790,76	2 197 918,06	43,43	153°46'38"
4	410 751,80	2 197 937,25	31,77	144°34'09"
5	410 725,91	2 197 955,67	26,66	131°02'47"
6	410 708,40	2 197 975,78	17,12	217°18'42"
7	410 694,78	2 197 965,40	17,03	130°22'43"
8	410 683,75	2 197 978,37	16,52	045°00'00"
9	410 695,43	2 197 990,05	21,47	115°01'30"
10	410 686,35	2 198 009,50	33,28	115°38'28"
11	410 671,95	2 198 039,50	39,23	111°07'43"
12	410 657,81	2 198 076,09	42,91	098°33'04"
13	410 651,43	2 198 118,52	39,57	086°59'14"
14	410 653,51	2 198 158,04	38,52	078°11'50"
15	410 661,39	2 198 195,75	40,61	067°29'00"
16	410 676,94	2 198 233,26	39,44	055°18'24"
17	410 699,39	2 198 265,69	40,05	041°38'22"
18	410 729,32	2 198 292,30	44,79	031°19'09"
19	410 767,58	2 198 315,58	48,62	019°29'23"
20	410 813,41	2 198 331,80	41,41	013°36'12"
21	410 853,66	2 198 341,54	38,89	353°35'35"
22	410 892,31	2 198 337,20	36,89	345°13'18"
23	410 927,98	2 198 327,79	44,3	337°09'23"
24	410 968,81	2 198 310,59	36,26	323°23'55"
25	410 997,92	2 198 288,97	50,73	312°12'14"
26	411 032,00	2 198 251,39	39,14	296°34'18"
27	411 049,51	2 198 216,38	46,88	291°11'44"
28	411 066,46	2 198 172,67	41,01	282°49'11"
29	411 075,56	2 198 132,68	46,62	268°35'56"
30	411 074,42	2 198 086,07	43,53	259°53'26"
31	411 066,78	2 198 043,22	45,31	243°22'01"
32	411 046,47	2 198 002,72	45,06	231°22'12"
33	411 018,34	2 197 967,52	37,22	219°29'39"
34	410 989,62	2 197 943,85	33,23	211°39'10"
35	410 961,33	2 197 926,41	44,73	201°08'16"
36	410 919,61	2 197 910,28	42,98	193°37'56"

**44. Объект культурного наследия «Могила Неизвестного солдата»,
Воронежская область, Бутурлиновский район, с. Чулок**

44.1. Графическое описание местоположения границ защитной зоны



Условные обозначения:

-  - граница защитной зоны
- 1, 2 - характерная точка границ защитной зоны
- :114 - кадастровый номер земельного участка
-  - граница земельного участка, включенная в ЕГРН
-  - граница кадастрового квартала

44.2. Перечень координат характерных точек границ защитной зоны

Наименование поворотных точек	Координаты поворотных точек в МСК-36		Мера линий, м	Дирекционный угол
	X	Y		
1	432 129,74	2 191 189,38	49,29	167°09'53"
2	432 081,68	2 191 200,33	46,31	152°11'43"
3	432 040,72	2 191 221,93	27,83	140°03'27"
4	432 019,38	2 191 239,80	33,36	134°24'17"
5	431 996,04	2 191 263,63	31,59	126°41'06"
6	431 977,17	2 191 288,96	29,31	118°18'17"
7	431 963,27	2 191 314,77	31,03	105°28'43"
8	431 954,99	2 191 344,67	39,79	103°01'37"
9	431 946,02	2 191 383,44	39,71	085°09'39"
10	431 949,37	2 191 423,01	40,2	075°19'03"
11	431 959,56	2 191 461,90	36,73	068°11'55"
12	431 973,20	2 191 496,00	39,94	055°06'58"
13	431 996,04	2 191 528,76	42,14	045°00'35"
14	432 025,83	2 191 558,56	39,42	031°04'51"
15	432 059,59	2 191 578,91	41,17	019°59'51"
16	432 098,28	2 191 592,99	44,01	010°49'02"
17	432 141,51	2 191 601,25	42,31	355°58'31"
18	432 183,72	2 191 598,28	39,76	344°02'41"
19	432 221,95	2 191 587,35	33,11	336°07'44"
20	432 252,23	2 191 573,95	34,47	323°47'30"
21	432 280,04	2 191 553,59	36,88	316°38'14"
22	432 306,85	2 191 528,27	45,03	304°12'44"
23	432 332,17	2 191 491,03	38,56	290°35'14"
24	432 345,73	2 191 454,93	41,91	285°06'15"
25	432 356,65	2 191 414,47	43,4	264°22'01"
26	432 352,39	2 191 371,28	31,88	256°45'42"
27	432 345,09	2 191 340,25	38,91	245°02'31"
28	432 328,67	2 191 304,97	39,58	241°00'01"
29	432 309,48	2 191 270,35	42,77	225°34'06"
30	432 279,54	2 191 239,81	44,47	213°03'40"
31	432 242,27	2 191 215,55	42,98	200°33'22"
32	432 202,03	2 191 200,46	34,03	195°46'19"
33	432 169,28	2 191 191,21	39,58	182°39'00"