

Управление лесного хозяйства  
Воронежской области

П Р И К А З

«13» сентября 2019 г.

№ 1441

Воронеж

**О внесении изменений в приказ управления лесного хозяйства  
Воронежской области от 03.09.2018 № 854**

В соответствии со статьями 83, 87 Лесного кодекса Российской Федерации и приказом Министерства природных ресурсов и экологии Российской Федерации 27.02.2017 № 72 «Об утверждении состава лесохозяйственных регламентов, порядка их разработки, сроков их действия и порядка внесения в них изменений»,

П Р И К А З Ы В А Ю:

1. Внести в Лесохозяйственный регламент Россошанского лесничества Воронежской области, утвержденный приказом управления лесного хозяйства Воронежской области от 03.09.2018 № 854 «Об утверждении лесохозяйственного регламента Россошанского лесничества Воронежской области» (в редакции приказа управления лесного хозяйства Воронежской области от 28.03.2019 № 525), следующие изменения:

1.1. Содержание лесохозяйственного регламента признать утратившим силу.

1.2. Во Введении:

1.2.1. Абзац первый изложить в следующей редакции:

«Использование, охрана, защита, воспроизводство лесов, расположенных в границах Россошанского лесничества Воронежской области, осуществляются в соответствии с лесохозяйственным регламентом Россошанского лесничества Во-

ронезской области (далее – Россошанское лесничество, лесохозяйственный регламент).».

1.2.2. В абзаце третьем после слов «безвозмездного пользования лесным участком, прекращения» дополнить словом «сервитута,».

1.2.3. В абзаце десятом слова «установлен на срок» заменить словом «составляет».

1.2.4. Абзац сорок первый изложить в следующей редакции:

«- Приказ Минприроды России от 15.01.2019 № 10 «Об утверждении Порядка ведения государственного лесного реестра и внесении изменений в Перечень, формы и порядок подготовки документов, на основании которых осуществляется внесение документированной информации в государственный лесной реестр и ее изменение, утвержденные приказом Минприроды России от 11 ноября 2013 г. № 496» (Официальный интернет-портал правовой информации <http://www.pravo.gov.ru>, 04.04.2019);».

1.2.5. Абзац сорок четвертый изложить в следующей редакции:

«- Приказ Минприроды России от 28.12.2018 № 700 «Об утверждении Правил лесоразведения, состава проекта лесоразведения, порядка его разработки» (Официальный интернет-портал правовой информации <http://www.pravo.gov.ru>, 10.04.2019);».

1.2.6. Абзац сорок восьмой изложить в следующей редакции:

«- Приказ Минприроды России от 25.03.2019 № 188 «Об утверждении Правил лесовосстановления, состава проекта лесовосстановления, порядка разработки проекта лесовосстановления и внесения в него изменений» (Официальный интернет-портал правовой информации <http://www.pravo.gov.ru>, 15.05.2019);».

1.3. В главе 1:

1.3.1. В пункте 1.1:

1.3.1.1. В подпункте 1.1.1:

1.3.1.1.1. В абзаце пятом цифры «4,0%» заменить цифрами «3,3%».

1.3.1.1.2. В абзаце шестом цифры «12232» заменить цифрами «12558».

1.3.1.1.3. Таблицу после абзаца шестого изложить в следующей редакции:

«

№№ п/п	Наименование участкового лесничества	Общая площадь, га
1	2	3
1	Ольховатское	4160
2	Россошанское	5057
3	Новокалитвенское	3341
<b>Всего по лесничеству</b>		<b>12558</b>

».

1.3.1.1.4. Таблицу 1 изложить в следующей редакции:

«Таблица 1

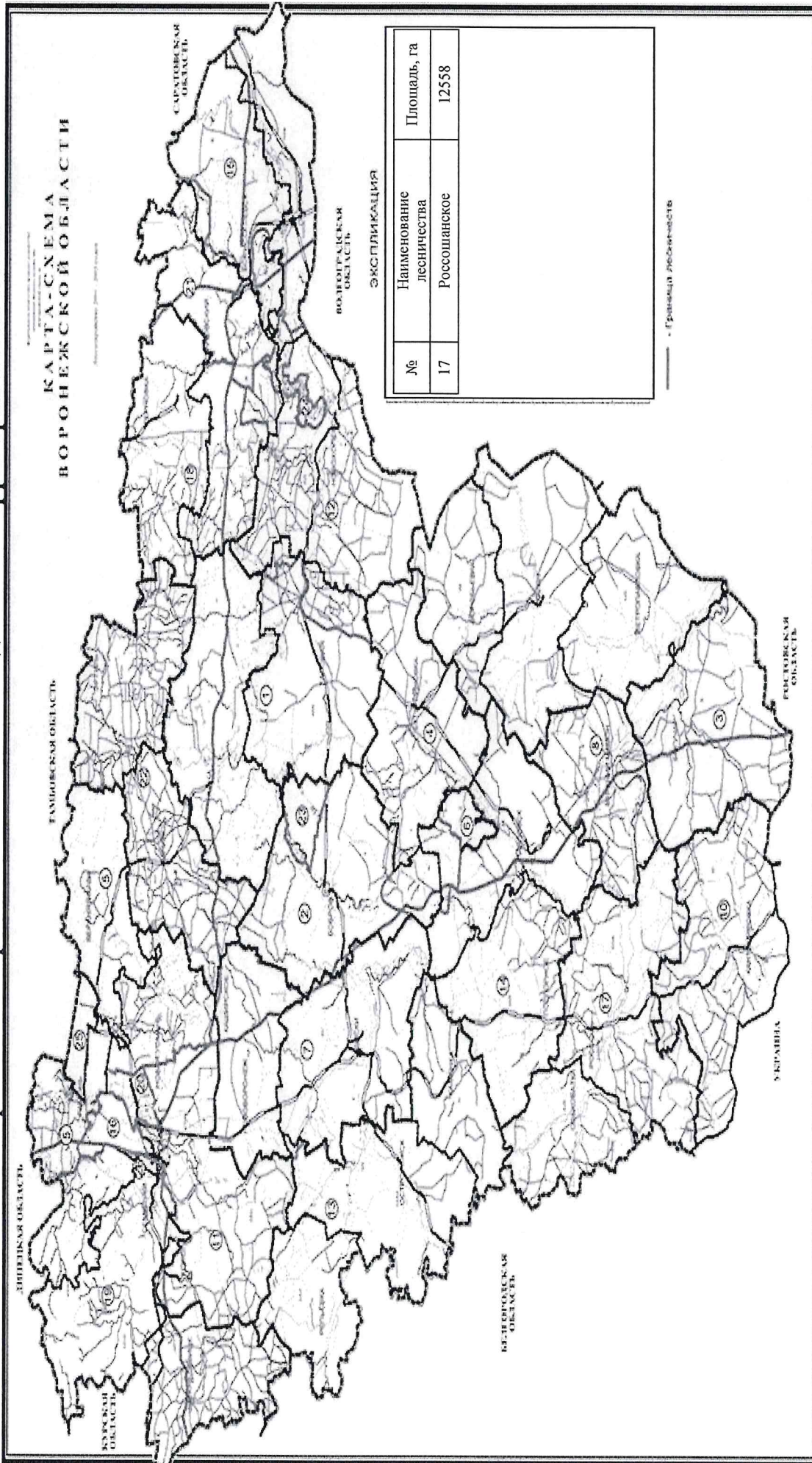
#### Структура лесничества

№ п/п	Наименование участкового лесничества	Административный район (муниципальное образование)	Общая площадь, га
1	2	3	4
1	Ольховатское	Ольховатский муниципальный район	4160
2	Россошанское	Россошанский муниципальный район	4476
		г. Россошь	581
		<b>Итого:</b>	<b>5057</b>
3	Новокалитвенское	Россошанский муниципальный район	3341
<b>Всего по лесничеству</b>			<b>12558</b>

».

1.3.1.2. Подпункт 1.1.2 изложить в следующей редакции:

«1.1.2. Карта-схема Воронежской области с выделением территории лесничества



1.3.1.3. Подпункт 1.1.3 изложить в следующей редакции:

**«1.1.3. Распределение лесов лесничества по лесорастительным зонам, лесным районам и зонам лесозащитного и лесосеменного районирования**

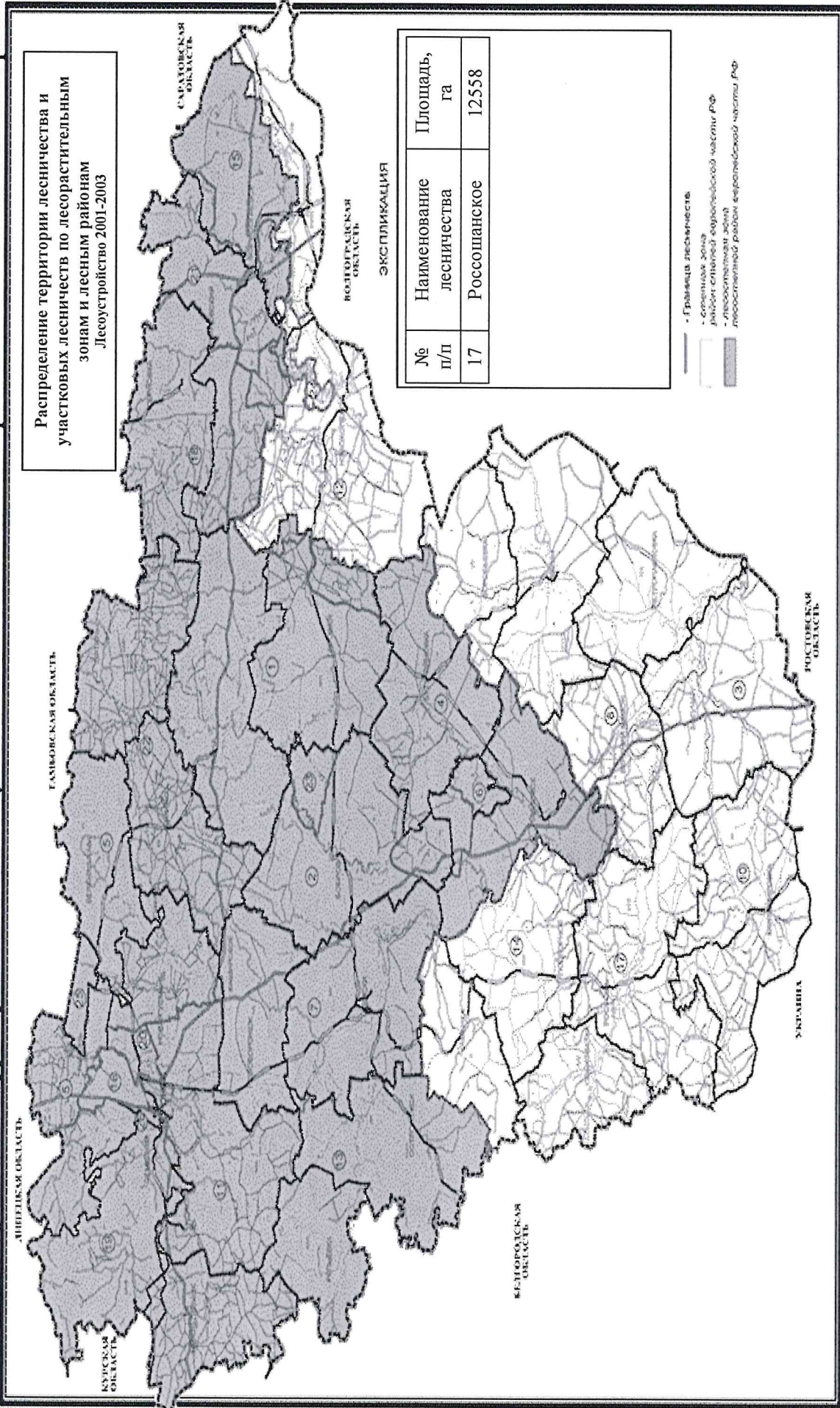
Таблица 2

№№ п/п	Наименование участковых лесничеств	Лесорас- тительная зона	Лесной район	Зона лесозащитного районирования	Зона лесосеменного районирования	Перечень лесных кварталов	Площадь, га
1	2	3	4	5	6	7	8
1	Ольховатское	Степная зона	Район степей европейской части Российской Федерации	Калачевская степная	Сосна обыкно- венная – 3 Дуб черешча- тый - 3	1-57, 60, 64-74, 76-78, 84, 89, 90, 92-96, 102, 104, 105, 111-125, 127, 129-133, 144, 145, 172, 175, 176, 181, 182, 187, 189-191, 193-222, 234, 243-248, 253-258, 260, 261, 270-273, 323, 324, 326, 352-360, 367, 368, 379, 387, 392	4160
2	Россошанское	Степная зона				1-125, 126, 128, 129, 131-157, 159, 160, 162-169, 171, 176, 178-188, 190, 193, 194, 197-202, 204-210, 213-220, 222-224, 226-229, 234-237, 239, 241-246, 248-258, 266-301, 325, 327-350, 353, 362, 363, 365, 366, 368	5057
3	Новокалит- венское	Степная зона				1-67, 70-73, 75, 77, 79-86, 92-97, 99, 103, 107-109, 111-113, 115-121, 132, 135, 137, 138, 145, 146	3341
<b>Итого</b>							<b>12558</b>

В соответствии с приказом Минприроды России от 18.08.2014 № 367 «Об утверждении Перечня лесорастительных зон Российской Федерации и Перечня лесных районов Российской Федерации» территория Россошанского лесничества относится к степной зоне, району степей европейской части Российской Федерации.



Карта-схема распределения территории лесничества и участковых лесничеств по лесорастительным зонам и лесным районам



1.3.1.4. Подпункт 1.1.4 изложить в следующей редакции:

**«1.1.4. Распределение лесов по целевому назначению и категориям защитных лесов по кварталам или их частям, а также основания выделения защитных лесов»**

Таблица 3

Целевое назначение лесов	Участковое лесничество	Номера кварталов или их частей	Площадь, га	Основания деления лесов по целевому назначению	
1	2	3	4	5	
Всего лесов	Ольховатское		4160		
Защитные леса, всего			4160	Статья 111 Лесного кодекса Российской Федерации	
в том числе: леса, в отношении которых лесоустройство не проводилось				1104	
1. Леса, расположенные в водоохраных зонах			ч. 38, ч. 40	20	Статьи 111, 113 Лесного кодекса Российской Федерации
2. Леса, выполняющие функции защиты природных и иных объектов, всего				358	Статьи 111, 114 Лесного кодекса Российской Федерации
в том числе:					
2.1. Леса, расположенные в защитных полосах лесов (леса, расположенные в границах полос отвода железных дорог и придорожных полос автомобильных дорог, установленных в соответствии с законодательством Российской Федерации о железнодорожном транспорте, законодательством об автомобильных дорогах и о дорожной деятельности)			ч. 10, ч. 11, ч. 14, ч. 15, ч. 34, ч. 35, ч. 43, ч. 47, ч. 48, ч. 49, ч. 51, ч. 53, ч. 54, ч. 55	167	Статьи 111, 114 Лесного кодекса Российской Федерации

Целевое назначение лесов	Участковое лесничество	Номера кварталов или их частей	Площадь, га	Основания деления лесов по целевому назначению
1	2	3	4	5
2.2. Леса, расположенные в лесопарковых зонах (леса, расположенные на землях лесного фонда и землях иных категорий, используемые в целях организации отдыха населения, сохранения санитарно-гигиенической, оздоровительной функций и эстетической ценности природных ландшафтов)	Ольховатское	ч. 38, 39, ч. 40	191	Статьи 111, 114 Лесного кодекса Российской Федерации
3. Ценные леса, всего			2678	Статьи 111, 115 Лесного кодекса Российской Федерации Приказ Рослесхоза от 23.12.2011 № 554 «Об отнесении лесов на территории Воронежской области к ценным лесам и установлении их границ»
в том числе:				
3.1. Противоэрозионные леса (леса, предназначенные для охраны земель от эрозии)		1-9, ч. 10, ч. 11, 13, ч. 14, ч. 15, 16-33, ч. 34, ч. 35, 36, 37, 41, 42, ч. 43, 44-46, ч. 47- ч. 49, 50, ч. 51, 52, ч. 53-ч. 55, 56, 57	2678	Статьи 111, 115 Лесного кодекса Российской Федерации
Всего лесов	Россошанское		5057	
Защитные леса, всего			5057	Статья 111 Лесного кодекса Российской Федерации
в том числе: леса, в отношении которых лесоустройство не проводилось			782	-



Целевое назначение лесов	Участковое лесничество	Номера кварталов или их частей	Площадь, га	Основания деления лесов по целевому назначению
1	2	3	4	5
1. Леса, расположенные в водоохраных зонах	Россошанское	ч. 48, ч. 49, ч. 50, ч. 51, ч. 55	90	Статьи 111, 113 Лесного кодекса Российской Федерации
2. Леса, выполняющие функции защиты природных и иных объектов, всего			649	Статьи 111, 114 Лесного кодекса Российской Федерации
в том числе:				
2.1. Леса, расположенные в защитных полосах лесов (леса, расположенные в границах полос отвода железных дорог и придорожных полос автомобильных дорог, установленных в соответствии с законодательством Российской Федерации о железнодорожном транспорте, законодательством об автомобильных дорогах и о дорожной деятельности)		ч. 1, ч. 6, ч. 25, ч. 26, ч. 27, ч. 28, ч. 32, ч. 45, ч. 46, 47, ч. 49, ч. 50, ч. 52, ч. 53, ч. 62, ч. 65, ч. 77, ч. 78, ч. 96, ч. 98, ч. 107, ч. 108, ч. 110	219	Статьи 111, 114 Лесного кодекса Российской Федерации
2.2. Леса, расположенные в лесопарковых зонах (леса, расположенные на землях лесного фонда и землях иных категорий, используемые в целях организации отдыха населения, сохранения санитарно-гигиенической, оздоровительной функций и эстетической ценности природных ландшафтов)		38-41, ч. 45, ч. 46, ч. 48, ч. 49, ч. 50, ч. 51, ч. 52, ч. 78	430	
3. Ценные леса, всего			3536	Статьи 111, 115 Лесного кодекса Российской Федерации Приказ Рослесхоза от 23.12.2011 № 554 «Об отнесении лесов на территории Воронежской области к ценным лесам и установлении их границ»

Целевое назначение лесов	Участковое лесничество	Номера кварталов или их частей	Площадь, га	Основания деления лесов по целевому назначению
1	2	3	4	5
в том числе:				
3.1. Противозэрозионные леса (леса, предназначенные для охраны земель от эрозии)	Россошанское	ч. 1, 2-5, ч. 6, 7-24, ч. 25-ч. 28, 29-31, ч. 32, 33-37, 42-44, ч. 53, 54, ч. 55, 56-61, ч. 62, 63, 64, ч. 65, 66-76, ч. 77, ч. 78, 79-97, ч. 96, ч. 98, 99-106, ч. 107, ч. 108, 109, ч. 110, 111-125	3536	Статьи 111, 115 Лесного кодекса Российской Федерации
Всего лесов			3341	
Защитные леса, всего			3341	Статья 111 Лесного кодекса Российской Федерации
в том числе: леса, в отношении которых лесоустройство не проводилось			187	
1. Леса, расположенные в водоохранных зонах	Новокалитвенское	ч. 11, ч. 12, ч. 13, ч. 14, ч. 15, ч. 40, ч. 42	126	Статьи 111, 113 Лесного кодекса Российской Федерации
2. Леса, выполняющие функции защиты природных и иных объектов, всего		-	6	Статьи 111, 114 Лесного кодекса Российской Федерации
в том числе:				

Целевое назначение лесов	Участковое лесничество	Номера кварталов или их частей	Площадь, га	Основания деления лесов по целевому назначению
1	2	3	4	5
2.1. Леса, расположенные в защитных полосах лесов (леса, расположенные в границах полос отвода железных дорог и придорожных полос автомобильных дорог, установленных в соответствии с законодательством Российской Федерации о железнодорожном транспорте, законодательством об автомобильных дорогах и о дорожной деятельности)	Новокалитвенское	ч. 4, ч. 37, ч. 50	6	Статьи 111, 114 Лесного кодекса Российской Федерации
3. Ценные леса, всего			3022	Статьи 111, 115 Лесного кодекса Российской Федерации Приказ Рослесхоза от 23.12.2011 № 554 «Об отнесении лесов на территории Воронежской области к ценным лесам и установлении их границ»
в том числе:				
3.1. Государственные защитные лесные полосы (леса линейного типа, искусственно созданные в лесостепных, степных зонах, зонах полупустынь и пустынь, выполняющие климаторегулирующие, почвозащитные, противоэрозионные и водорегулирующие функции)		2, 16, ч. 37, 38, 46, 47	142	Статьи 111, 115 Лесного кодекса Российской Федерации
3.2. Нерестоохраняемые полосы лесов (леса, расположенные в границах рыбоохраняемых зон или рыбохозяйственных заповедных зон, установленных в соответствии с законодательством о рыболовстве и сохранении водных биологических ресурсов)		1, ч.11-ч.15, ч. 40	323	

Целевое назначение лесов	Участковое лесничество	Номера кварталов или их частей	Площадь, га	Основания деления лесов по целевому назначению
1	2	3	4	5
3.3. Противозрозионные леса (леса, предназначенные для охраны земель от эрозии)	Новокалитвенское	3, ч. 4, 5-10, 17-36, 39, 41, ч. 42, 43-45, 48, 49, ч. 50, 51-67	2557	Статьи 111, 115 Лесного кодекса Российской Федерации
Всего по лесничеству:				
Защитные леса, всего			12558	Статья 111 Лесного кодекса Российской Федерации
в том числе: леса, в отношении которых лесоустройство не проводилось			2073	
1. Леса, расположенные в водоохраных зонах			236	Статьи 111, 113 Лесного кодекса Российской Федерации
2. Леса, выполняющие функции защиты природных и иных объектов, всего			1013	Статьи 111, 114 Лесного кодекса Российской Федерации
в том числе:				
2.1. Леса, расположенные в защитных полосах лесов (леса, расположенные в границах полос отвода железных дорог и придорожных полос автомобильных дорог, установленных в соответствии с законодательством Российской Федерации о железнодорожном транспорте, законодательством об автомобильных дорогах и о дорожной деятельности)			392	Статьи 111, 114 Лесного кодекса Российской Федерации

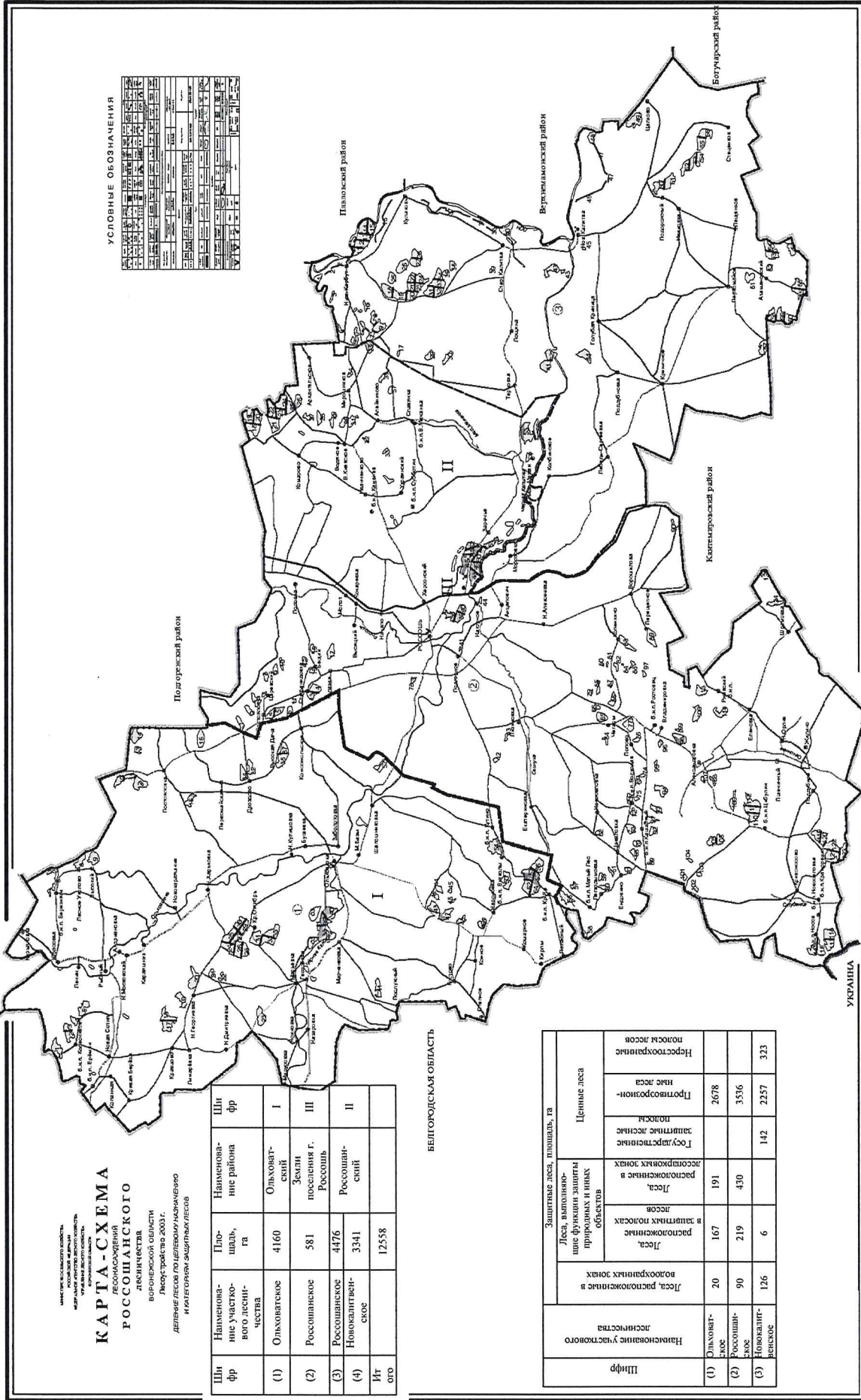
Целевое назначение лесов	Участковое лесничество	Номера кварталов или их частей	Площадь, га	Основания деления лесов по целевому назначению
1	2	3	4	5
2.2. Леса, расположенные в лесопарковых зонах (леса, расположенные на землях лесного фонда и землях иных категорий, используемые в целях организации отдыха населения, сохранения санитарно-гигиенической, оздоровительной функций и эстетической ценности природных ландшафтов)			621	Статьи 111, 114 Лесного кодекса Российской Федерации
3. Ценные леса, всего			9236	Статьи 111, 115 Лесного кодекса Российской Федерации Приказ Рослесхоза от 23.12.2011 № 554 «Об отнесении лесов на территории Воронежской области к ценным лесам и установлении их границ»
- в том числе:				
3.1. Государственные защитные лесные полосы (леса линейного типа, искусственно созданные в лесостепных, степных зонах, зонах полупустынь и пустынь, выполняющие климаторегулирующие, почвозащитные, противозерозионные и водорегулирующие функции)		-	142	Статьи 111, 115 Лесного кодекса Российской Федерации
3.2. Нерестоохранные полосы лесов (леса, расположенные в границах рыбоохранных зон или рыбохозяйственных заповедных зон, установленных в соответствии с законодательством о рыболовстве и сохранении водных биологических ресурсов)		-	323	
3.3. Противозерозионные леса (леса, предназначенные для охраны земель от эрозии)		-	8771	

».

1.3.2. Подпункт 1.1.5 изложить в следующей редакции:



«1.15. Карта-схема подразделения лесов по целевому назначению



МАСТЕРСТВО НАУЧНО-ИССЛЕДОВАТЕЛЬСКОГО ОБЪЕКТА  
 БЕЛОРУССКОГО НАЦИОНАЛЬНОГО УНИВЕРСИТЕТА  
 ИМЕНИ П. П. МЯСНИКОВА  
**КАРТА-СХЕМА**  
**РОСОШАНСКОГО**  
 лесохозяйственного  
 участка  
 в Республике Беларусь  
 Лесохозяйство 2003 г.  
 деление лесов по целевому назначению  
 и категориям защитных лесов

УСЛОВНЫЕ ОБОЗНАЧЕНИЯ

1	2	3	4	5	6	7	8	9	10	11	12	13	14	15	16	17	18	19	20	21	22	23	24	25	26	27	28	29	30	31	32	33	34	35	36	37	38	39	40	41	42	43	44	45	46	47	48	49	50	51	52	53	54	55	56	57	58	59	60	61	62	63	64	65	66	67	68	69	70	71	72	73	74	75	76	77	78	79	80	81	82	83	84	85	86	87	88	89	90	91	92	93	94	95	96	97	98	99	100
---	---	---	---	---	---	---	---	---	----	----	----	----	----	----	----	----	----	----	----	----	----	----	----	----	----	----	----	----	----	----	----	----	----	----	----	----	----	----	----	----	----	----	----	----	----	----	----	----	----	----	----	----	----	----	----	----	----	----	----	----	----	----	----	----	----	----	----	----	----	----	----	----	----	----	----	----	----	----	----	----	----	----	----	----	----	----	----	----	----	----	----	----	----	----	----	----	----	----	-----

Ши фр	Наименование участка лесничества	Площадь, га	Наименование района	Ши фр
(1)	Ольковатское	4160	Ольковатский	I
(2)	Росошанское	581	Земли поселения г. Росошь	III
(3)	Росошанское	4476	Росошь	II
(4)	Новолитвинское	3341	Росошанский	II
Итого		12558		

Шифр	Наименование участка лесничества		Защитные леса, площадь, га				Ценные леса		
	Леса, расположенные в защитных зонах	Леса, расположенные в защитных посадках	Леса, выполняющие функции защиты природных и иных объектов	Леса, расположенные в защитных зонах	Государственные защитные лесные насаждения	Целевые леса	Противопожарные леса	Нераспокоренные леса	Нераспокоренные леса
(1)	20	167	191	430	142	2678			
(2)	90	219	430			5536			
(3)	126	6				2257			323

БЕЛОРУССКАЯ ОБЛАСТЬ

УКРАИНА

1.3.2.1. В подпункте 1.1.6:

1.3.2.1.1. Таблицу 4 изложить в следующей редакции:

«Таблица 4

Показатели характеристики земель	Всего по лесничеству	
	площадь, га	%
1	2	3
1. Общая площадь земель	12558	100
- в том числе неустроенные (материалы лесоустройства отсутствуют)	2073	16,5
2. Лесные земли, всего*	11831	94,2
2.1. Земли, на которых расположены леса, всего	11470	91,3
2.2. Земли, предназначенные для лесовосстановления, всего	247	2,0
в том числе:		
- гари, погибшие насаждения	13	0,1
- вырубки	78	0,6
- прогалины и пустыри	156	1,3
- редины	-	-
3. Нелесные земли, всего	727	5,8
в том числе:		
3.1. Земли, необходимые для освоения лесов:	631	5,0
- дороги, просеки	42	0,3
- другие	589	4,8
3.2. Земли, неудобные для использования:	96	0,8
- болота	89	0,7
-каменистые россыпи	-	-
- другие	7	0,1

».

1.3.2.1.2. Абзац первый после таблицы 4 изложить в следующей редакции:

«\* Кроме того, к лесным землям в соответствии с данными государственного лесного реестра отнесены несомкнувшиеся лесные культуры 76 га и лесные питомники 38 га».

1.3.2.1.3. Абзацы второй, третий после таблицы 4 признать утратившими силу.

1.3.2.2. В подпункте 1.1.7:

1.3.2.2.1. В абзаце первом после таблицы 5.1 слова «статьи 103» заменить словами «статьи 112», после слов «природных заказников и» дополнить словом «на».

1.3.2.2.2. В абзаце четвертом после таблицы 5.1 слова «выделение особо защитных участков и установление их границ» заменить словами «принятие решений о выделении особо защитных участков лесов, установление и изменение границ земель, на которых располагаются особо защитные участки лесов».

1.3.2.3. Подпункт 1.1.11 признать утратившим силу.

1.3.3. В таблице 7 пункта 1.2:

1.3.3.1. По тексту слово «Ново-Калитвенское» заменить словом «Новокалитвенское».

1.3.3.2. Слова «Выполнение работ по геологическому изучению недр, разработка месторождений полезных ископаемых» заменить словами «Осуществление геологического изучения недр, разведка и добыча полезных ископаемых».

1.4. В главе 2:

1.4.1. В пункте 2.1:

1.4.1.1. В абзаце одиннадцатом после таблицы «Выборочные рубки спелых, перестойных лесных насаждений» слова «Правилами лесовосстановления, утвержденными Приказом Минприроды России от 29.06.2016 № 375» заменить словами «Приказом Минприроды России от 25.03.2019 № 188 «Об утверждении Правил лесовосстановления, состава проекта лесовосстановления, порядка разработки проекта лесовосстановления и внесения в него изменений».

1.4.1.2. В таблице 10 подпункта 2.1.3:

1.4.1.2.1. По тексту слова «защитные полосы лесов, расположенные вдоль железнодорожных путей общего пользования, федеральных автомобильных дорог общего пользования, автомобильных дорог общего пользования, находящихся в собственности субъектов Российской Федерации» заменить словами «леса, расположенные в защитных полосах лесов».

1.4.1.2.2. По тексту слова «зеленые зоны» заменить словами «леса, расположенные в лесопарковых зонах».

1.4.1.2.3. Слова «ЛЕСА ЗАПР. ПОЛ. ВДОЛЬ НЕРЕСТ. РЕК» заменить словами «нерестоохранные полосы лесов».

1.4.1.3. По тексту таблицы 11 подпункта 2.1.4 слова «защитные полосы лесов, расположенные вдоль железнодорожных путей общего пользования, федеральных автомобильных дорог общего пользования, автомобильных дорог общего пользования, находящихся в собственности субъектов Российской Федерации» заменить словами «леса, расположенные в защитных полосах лесов».

1.4.2. В пункте 2.3:

1.4.2.1. В абзаце десятом слова «временные постройки» заменить словами «некапитальные строения, сооружения».

1.4.2.2. В абзаце пятьдесят первом слова «или лесопарка» исключить.

1.4.3. В абзаце втором пункта 2.4 после слов «Лесным кодексом» дополнить словами «Российской Федерации».

1.4.4. В абзаце седьмом пункта 2.5 слова «временными постройками» заменить словами «некапитальными строениями, сооружениями».

1.4.5. В пункте 2.6:

1.4.5.1. Абзац первый изложить в следующей редакции:

«В соответствии с частью 1 статьи 38 Лесного кодекса Российской Федерации использование лесов для ведения сельского хозяйства (сенокосения, выпаса сельскохозяйственных животных, пчеловодства, северного оленеводства, пантового оленеводства, товарной аквакультуры (товарного рыбоводства), выращивания сельскохозяйственных культур и иной сельскохозяйственной деятельности) осуществляется с предоставлением или без предоставления лесного

участка, установлением или без установления сервитута, публичного сервитута.».

1.4.5.2. В абзаце третьем слова «случаях, определенных Земельным кодексом Российской Федерации и Гражданским кодексом Российской Федерации» заменить словами «соответствии со статьей 9 Лесного кодекса Российской Федерации.».

1.4.5.3. В абзаце девятнадцатом слова «временные постройки» заменить словами «некапитальные строения, сооружения».

1.4.5.4. После абзаца третьего после таблицы «Параметры использования лесов для ведения сельского хозяйства» дополнить абзацем следующего содержания:

«Использование лесов лесничества для северного оленеводства, товарной аквакультуры (товарного рыбоводства), пантового оленеводства (мараловодства) на территории лесничества не предусмотрено.».

1.4.6. В пункте 2.8:

1.4.6.1. Абзац шестой признать утратившим силу.

1.4.6.2. В наименование таблицы 27 слова «временных построек» заменить словами «некапитальных строений, сооружений».

1.4.7. Пункт 2.12 изложить в следующей редакции:

**«2.12. Нормативы, параметры и сроки использования лесов в целях осуществления геологического изучения недр, разведки и добычи полезных ископаемых**

Использование лесов в целях осуществления геологического изучения недр, разведки и добычи полезных ископаемых осуществляется с предоставлением или без предоставления лесных участков, с установлением или без установления сервитута.

Для использования лесов в целях осуществления геологического изучения недр, разведки и добычи полезных ископаемых лесной участок, находящийся в государственной собственности, предоставляется в аренду или в отношении это-



го лесного участка может быть установлен сервитут в соответствии со статьей 9 Лесного кодекса Российской Федерации.

Допускается использование лесов в целях осуществления геологического изучения недр без предоставления лесного участка, установления сервитута, если выполнение работ в указанных целях не влечет за собой проведение рубок лесных насаждений или строительство объектов капитального строительства. В данном случае использование лесов осуществляется на основании разрешений управления лесного хозяйства Воронежской области.

В целях обеспечения безопасности граждан и создания необходимых условий для эксплуатации объектов, связанных с осуществлением геологического изучения недр, разведкой и добычей полезных ископаемых, в том числе в охранных зонах указанных объектов, осуществляется использование лесов для проведения выборочных рубок и сплошных рубок деревьев, кустарников, лиан без предоставления лесных участков, без установления сервитута.

Порядок использования лесов в целях осуществления геологического изучения недр, разведки и добычи полезных ископаемых, в том числе права и обязанности лесопользователей установлены Приказом Рослесхоза от 27.12.2010 № 515 «Об утверждении Порядка использования лесов для выполнения работ по геологическому изучению недр, для разработки месторождений полезных ископаемых».

Сроки использования лесов: договор аренды лесного участка в целях осуществления геологического изучения недр, разведки и добычи полезных ископаемых заключается на срок до сорока девяти лет и не требует проведения торгов (часть 3 статьи 72 и часть 3 статьи 73.1 Лесного кодекса Российской Федерации).

Указанные сроки аренды лесных участков определяются с учетом требований законодательства о недрах.

Статьей 10 Закона Российской Федерации от 21.02.1992 № 2395-1 «О недрах» устанавливается, что участки недр предоставляются в пользование на определенный срок:

- для геологического изучения - на срок до 5 лет;

- для добычи полезных ископаемых - на срок отработки месторождения полезных ископаемых, исчисляемый исходя из технико-экономического обоснования разработки месторождения полезных ископаемых, обеспечивающего рациональное использование и охрану недр;

- для добычи подземных вод - на срок до 25 лет;

- для добычи полезных ископаемых на основании предоставления краткосрочного права пользования участками недр при досрочном прекращении права пользования участками недр - на срок до одного года;

- для разведки и добычи общераспространенных полезных ископаемых на участках недр местного значения, которые указаны в пункте 1 части первой статьи 2.3 Закона Российской Федерации от 21.02.1992 № 2395-1 «О недрах» и которые предоставляются в соответствии с абзацем восьмым пункта 6 статьи 10.1 Закона Российской Федерации от 21.02.1992 № 2395-1 «О недрах», - на срок выполнения соответствующих работ по строительству, реконструкции, капитальному ремонту, ремонту и содержанию автомобильных дорог общего пользования.

Срок пользования участком недр продлевается по инициативе пользователя недр в случае необходимости завершения поисков и оценки или разработки месторождения полезных ископаемых либо выполнения ликвидационных мероприятий при условии отсутствия нарушений условий лицензии данным пользователем недр.

Согласно части 2 статьи 20 Лесного кодекса Российской Федерации право собственности на древесину, которая получена при использовании лесов в целях осуществления геологического изучения недр, разведки и добычи полезных ископаемых, принадлежит Российской Федерации.

В тех случаях, когда пользователи недр предполагают осуществлять заготовку древесины, они обязаны оформить ее в порядке, предусмотренном Постановлением Правительства Российской Федерации от 23.07.2009 № 604 «О реализации древесины, которая получена при использовании лесов, расположенных на

землях лесного фонда, в соответствии со статьями 43 - 46 Лесного кодекса Российской Федерации».

Леса могут использоваться для одной или нескольких целей, предусмотренных частью 1 статьи 25 Лесного кодекса Российской Федерации, если иное не установлено Лесным кодексом Российской Федерации, другими федеральными законами.

Перечень объектов, не связанных с созданием лесной инфраструктуры для защитных лесов, эксплуатационных лесов и резервных лесов утвержден Распоряжением Правительства Российской Федерации от 27.05.2013 № 849-р «Об утверждении Перечня объектов, не связанных с созданием лесной инфраструктуры для защитных лесов, эксплуатационных лесов и резервных лесов».

1.4.8. В таблице 29 пункта 2.13 по тексту слово «Ново-Калитвенское» заменить словом «Новокалитвенское».

1.4.9. В пункте 2.14:

1.4.9.1. Абзац первый изложить в следующей редакции:

«Использование лесов для строительства, реконструкции, эксплуатации линейных объектов осуществляется с предоставлением или без предоставления лесного участка, установлением или без установления сервитута, публичного сервитута (часть 1 статьи 45 Лесного кодекса Российской Федерации).».

1.4.9.2. В таблице 30 по тексту слово «Ново-Калитвенское» заменить словом «Новокалитвенское».

1.4.10. В пункте 2.17:

1.4.10.1. В таблице 31 подпункта 2.17.1 слово «Ново-Калитвенское» заменить словом «Новокалитвенское».

1.4.10.2. В подпункте 2.17.2:

1.4.10.2.1. В абзацах шестнадцатом, двадцать первом, тридцать четвертом после таблицы 34.1 слово «(лесопарк)» исключить.

1.4.10.2.2. Абзац тридцать второй после таблицы 34.1 признать утратившим силу.

1.4.10.3. В подпункте 2.17.3:

1.4.10.3.1. Абзац второй после таблицы 35 признать утратившим силу.

1.4.10.3.2. Подпункт «Методы лесовосстановления» изложить в следующей редакции:

#### «Методы лесовосстановления»

Лесовосстановление осуществляется естественным, искусственным или комбинированным способом в целях восстановления вырубленных, погибших, поврежденных лесов, а также сохранения полезных функций лесов, их биологического разнообразия в соответствии с Приказом Минприроды России от 25.03.2019 № 188 «Об утверждении Правил лесовосстановления, состава проекта лесовосстановления, порядка разработки проекта лесовосстановления и внесения в него изменений» (далее – Правила лесовосстановления).

Естественное восстановление лесов (далее - естественное лесовосстановление) осуществляется вследствие как природных процессов, так и мер содействия лесовосстановлению, указанных в пункте 15 Правил лесовосстановления (далее - содействие естественному лесовосстановлению).

Искусственное восстановление лесов (далее - искусственное лесовосстановление) осуществляется путем создания лесных культур: посадки сеянцев, саженцев, в том числе с закрытой корневой системой, черенков или посева семян лесных растений, в том числе при реконструкции малоценных лесных насаждений.

Комбинированное восстановление лесов (далее - комбинированное лесовосстановление) осуществляется за счет сочетания естественного и искусственного лесовосстановления.

Работы по лесовосстановлению осуществляются на землях, предназначенных для лесовосстановления (вырубки, гари, редины, пустыри, прогалины и другие), в составе земель лесного фонда, и земель, указанных в части 3 статьи 23 Лесного кодекса Российской Федерации, (далее - земли, предназначенные для лесовосстановления) без предоставления лесного участка.

Лесовосстановительные мероприятия на каждом лесном участке, предназначенном для проведения лесовосстановления, осуществляются в соответствии

с проектом лесовосстановления и считаются завершенными после отнесения земель, предназначенных для лесовосстановления, к землям, на которых расположены леса, в порядке, предусмотренном частью 2 статьи 64.1 Лесного кодекса Российской Федерации.

Состав проекта лесовосстановления, порядок разработки проекта лесовосстановления и внесения в него изменений утверждены приложением 2 к Приказу Минприроды России от 25.03.2019 № 188 «Об утверждении Правил лесовосстановления, состава проекта лесовосстановления, порядка разработки проекта лесовосстановления и внесения в него изменений» (далее – Состав проекта лесовосстановления).

В целях содействия естественному лесовосстановлению осуществляются следующие мероприятия:

- сохранение возобновившегося под пологом лесных насаждений жизнеспособного поколения главных лесных древесных пород лесных насаждений (подрост) (далее - главные лесные древесные породы), способного образовывать в данных природно-климатических условиях новые лесные насаждения. Древесные растения в возрасте до двух лет (самосев) в числе подроста не учитываются;

- сохранение жизнеспособного укоренившегося подроста и молодняка (экземпляров высотой более 2,5 метров) главных лесных древесных пород при проведении рубок лесных насаждений;

- уход за подростом главных лесных древесных пород на площадях, не занятых лесными насаждениями (приземление подроста, оправка подроста, окашивание подроста, изреживание подроста, внесение удобрений, обработка гербицидами);

- минерализация поверхности почвы на местах планируемых рубок спелых и перестойных насаждений, на гарях и площадях, предназначенных для лесовосстановления;

- оставление семенных деревьев, куртин и групп;

- огораживание площадей;



- подавление корнеотпрысковой способности деревьев (инъекции арборицидов или окольцовывание).

Меры по сохранению подроста лесных насаждений ценных лесных древесных пород осуществляются одновременно с проведением рубок лесных насаждений. Рубка в таких случаях проводится преимущественно в зимнее время по снежному покрову с применением технологий, позволяющих обеспечить сохранение от уничтожения и повреждения подроста и молодняка ценных лесных древесных пород в количестве, определенном при отводе лесосек. После проведения рубок проводится уход за сохраненным подростом и молодняком лесных древесных пород путем освобождения от завалов порубочными остатками, вырубки сломанных и поврежденных экземпляров.

Естественное лесовосстановление осуществляется в соответствии с пунктами 16-26 Правил лесовосстановления.

Искусственное лесовосстановление проводится в случае, если невозможно обеспечить естественное лесовосстановление или нецелесообразно комбинированное лесовосстановление хозяйственно ценными лесными древесными породами, а также на лесных участках, на которых погибли лесные культуры.

При обследовании лесного участка определяются его состояние и пригодность для выращивания лесных насаждений, устанавливаются количество и размещение жизнеспособного подроста и молодняка главных лесных древесных пород, уровень захламленности валежником и лесосечными отходами, количество и высота пней, пригодность участка для работы техники, заселенность почвы вредными организмами, уточняется тип лесорастительных условий и определяется технология создания лесных культур.

Комбинированное лесовосстановление осуществляется путем посадки и посева на лесных участках, на которых естественное лесовосстановление лесных насаждений главными лесными древесными породами не обеспечивается.

Искусственное и комбинированное лесовосстановление проводятся в соответствии с пунктами 27-60 Правил лесовосстановления.».

1.4.10.3.3. После подпункта «Методы лесовосстановления» дополнить абзацами следующего содержания:

«Лесоразведение

«Лесоразведение осуществляется на землях лесного фонда и землях иных категорий (землях сельскохозяйственного назначения, землях населенных пунктов, землях промышленности, энергетики, транспорта, связи, радиовещания, телевидения, информатики, землях для обеспечения космической деятельности, землях обороны, безопасности и землях иного специального назначения, землях особо охраняемых территорий и объектов, землях водного фонда, землях запаса), на которых ранее не произрастали леса, в целях предотвращения эрозии почв и других связанных с повышением потенциала лесов целях в соответствии с Приказом Минприроды России от 28.12.2018 № 700 «Об утверждении Правил лесоразведения, состава проекта лесоразведения, порядка его разработки».

Лесоразведение осуществляется в соответствии с лесорастительными свойствами почв, лесоводственно-биологическими особенностями древесных и кустарниковых пород и должно обеспечивать:

- защиту земель и объектов от неблагоприятных факторов;
- повышение лесистости территории и улучшение условий окружающей среды.

Лесоразведение осуществляется на основании проекта лесоразведения, состав и порядок разработки которого определен приложением № 2 к Приказу Минприроды России от 28.12.2018 № 700 «Об утверждении Правил лесоразведения, состава проекта лесоразведения, порядка его разработки».

1.4.10.4. В подпункте 2.17.4:

1.4.10.4.1. В таблице 41 слово «Ново-Калитвенское» заменить словом «Новокалитвенское».

1.4.10.4.2. В абзаце первом после таблицы 41 слово «Ново-Калитвенское» заменить словом «Новокалитвенское».

1.5. В главе 3:

1.5.1. После абзаца седьмого дополнить абзацами следующего содержания:

«В защитных лесах запрещается осуществление деятельности, несовместимой с их целевым назначением и полезными функциями (часть 6 статьи 111 Лесного кодекса Российской Федерации).

Проведение сплошных рубок в защитных лесах осуществляется в случаях, предусмотренных частью 5.1 статьи 21 Лесного кодекса Российской Федерации, и в случаях, если выборочные рубки не обеспечивают замену лесных насаждений, утрачивающих свои средообразующие, водоохранные, санитарно-гигиенические, оздоровительные и иные полезные функции, на лесные насаждения, обеспечивающие сохранение целевого назначения защитных лесов и выполняемых ими полезных функций, если иное не установлено Лесным кодексом Российской Федерации.

Виды использования лесов, допустимые к осуществлению в защитных лесах, расположенных на землях лесного фонда, определяются лесохозяйственными регламентами лесничеств.

Виды использования лесов, допустимые к осуществлению в защитных лесах, расположенных на землях, не относящихся к землям лесного фонда, определяются федеральными органами исполнительной власти в соответствии с Лесным кодексом Российской Федерации.

Запрещается изменение целевого назначения лесных участков, на которых расположены защитные леса, за исключением случаев, предусмотренных федеральными законами.».

1.5.2. Таблицу 44 пункта 3.1 изложить в следующей редакции:

«Таблица 44

#### Ограничения по видам целевого назначения лесов

№ п/п	Целевое назначение лесов	Ограничения использования лесов
1	2	3
1.	Защитные леса	В соответствии со статьей 113 Лесного кодекса Российской Федерации в лесах, расположенных в водоохранных зонах, установленных в соответствии с водным законодатель-
1.1.	Леса, расположенные в водоохранных зонах	

		<p>ством, <b>запрещаются:</b></p> <ul style="list-style-type: none"> <li>- использование токсичных химических препаратов;</li> <li>- ведение сельского хозяйства, за исключением сенокосения и пчеловодства;</li> <li>- создание и эксплуатация лесных плантаций;</li> <li>- строительство и эксплуатация объектов капитального строительства, за исключением линейных объектов, гидротехнических сооружений и объектов, необходимых для геологического изучения, разведки и добычи нефти и природного газа.</li> </ul> <p>В соответствии с частью 2 статьи 14 Лесного кодекса Российской Федерации <b>запрещается</b> создание лесоперерабатывающей инфраструктуры.</p> <p>В соответствии со статьей 65 Водного кодекса Российской Федерации в границах водоохранных зон <b>запрещаются:</b></p> <ul style="list-style-type: none"> <li>- использование сточных вод в целях регулирования плодородия почв;</li> <li>- размещение кладбищ, скотомогильников, объектов размещения отходов производства и потребления, химических, взрывчатых, токсичных, отравляющих и ядовитых веществ, пунктов захоронения радиоактивных отходов;</li> <li>- осуществление авиационных мер по борьбе с вредными организмами;</li> <li>- движение и стоянка транспортных средств (кроме специальных транспортных средств), за исключением их движения по дорогам и стоянки на дорогах и в специально оборудованных местах, имеющих твердое покрытие;</li> <li>- строительство и реконструкция автозаправочных станций, складов горюче-смазочных материалов (за исключением случаев, если автозаправочные станции, склады горюче-смазочных материалов размещены на территориях портов, инфраструктуры внутренних водных путей, в том числе баз (сооружений) для стоянки маломерных судов, объектов органов федеральной службы безопасности), станций технического обслуживания, используемых для технического осмотра и ремонта транспортных средств, осуществление мойки транс-</li> </ul>
--	--	----------------------------------------------------------------------------------------------------------------------------------------------------------------------------------------------------------------------------------------------------------------------------------------------------------------------------------------------------------------------------------------------------------------------------------------------------------------------------------------------------------------------------------------------------------------------------------------------------------------------------------------------------------------------------------------------------------------------------------------------------------------------------------------------------------------------------------------------------------------------------------------------------------------------------------------------------------------------------------------------------------------------------------------------------------------------------------------------------------------------------------------------------------------------------------------------------------------------------------------------------------------------------------------------------------------------------------------------------------------------------------------------------------------------------------------------------------------------------------------------------------------------------------------------------------------------------------------------------------------------------------------------------------------------------------------------------------------------------------------------------------------------------------------------------------------------------------------------------------------------------------------------------------------------------------------------------------------------------

		<p>портных средств;</p> <ul style="list-style-type: none"> <li>- размещение специализированных хранилищ пестицидов и агрохимикатов, применение пестицидов и агрохимикатов;</li> <li>- сброс сточных, в том числе дренажных, вод;</li> <li>- разведка и добыча общераспространенных полезных ископаемых (за исключением случаев, если разведка и добыча общераспространенных полезных ископаемых осуществляются пользователями недр, осуществляющими разведку и добычу иных видов полезных ископаемых, в границах предоставленных им в соответствии с законодательством Российской Федерации о недрах горных отводов и (или) геологических отводов на основании утвержденного технического проекта в соответствии со статьей 19.1 Закона Российской Федерации от 21.02.1992 № 2395-1 «О недрах»).</li> </ul> <p>В границах прибрежных защитных полос наряду с установленными частью 15 статьи 65 Водного кодекса Российской Федерации ограничениями <b>запрещаются</b>:</p> <ul style="list-style-type: none"> <li>- распашка земель;</li> <li>- размещение отвалов размываемых грунтов;</li> <li>- выпас сельскохозяйственных животных и организация для них летних лагерей, ванн.</li> </ul> <p>В лесах, расположенных в водоохраных зонах, не допускается проведение реконструкции малоценных лесных насаждений путем сплошной вырубки.</p>
1.2.	Леса, выполняющие функции защиты природных и иных объектов:	
1.2.1.	Леса, расположенные в защитных полосах лесов (леса, расположенные в границах полос отвода железных дорог и придорожных полос автомобильных дорог, установленных в соответствии с законодатель-	<p>В соответствии с частью 2 статьи 14 Лесного кодекса Российской Федерации <b>запрещается</b> создание лесоперерабатывающей инфраструктуры.</p> <p>Использование лесов в целях создания лесных плантаций не допускается.</p>



	ством Российской Федерации о железнодорожном транспорте, законодательством об автомобильных дорогах и о дорожной деятельности)	
1.2.2.	Леса, расположенные в лесопарковых зонах (леса, расположенные на землях лесного фонда и землях иных категорий, используемые в целях организации отдыха населения, сохранения санитарно-гигиенической, оздоровительной функций и эстетической ценности природных ландшафтов)	<p>В соответствии с частью 2 статьи 114 Лесного кодекса Российской Федерации в лесах, расположенных в лесопарковых зонах, <b>запрещаются</b>:</p> <ul style="list-style-type: none"> <li>- использование токсичных химических препаратов;</li> <li>- осуществление видов деятельности в сфере охотничьего хозяйства;</li> <li>- ведение сельского хозяйства;</li> <li>- разведка и добыча полезных ископаемых;</li> <li>- строительство и эксплуатация объектов капитального строительства, за исключением гидротехнических сооружений.</li> </ul> <p>В соответствии с частью 2 статьи 14 Лесного кодекса Российской Федерации <b>запрещается</b> создание лесоперерабатывающей инфраструктуры.</p> <p>Использование лесов в целях создания лесных плантаций не допускается.</p>
1.3	Ценные леса	
1.3.1.	Государственные защитные лесные полосы (леса линейного типа, искусственно созданные в лесостепных, степных зонах, зонах полупустынь и пустынь, выполняющие климаторегулирующие, почвозащитные, противозерозионные и водорегулирующие функции)	<p>В соответствии с частью 2 статьи 115 Лесного кодекса Российской Федерации в ценных лесах <b>запрещаются</b> строительство и эксплуатация объектов капитального строительства, за исключением линейных объектов и гидротехнических сооружений.</p> <p>В соответствии с частью 2 статьи 14 Лесного кодекса Российской Федерации <b>запрещается</b> создание лесоперерабатывающей инфраструктуры.</p> <p>Использование ценных лесов в целях создания лесных плантаций не допускается.</p>

1.3.2.	Противоэрозионные леса (леса, предназначенные для охраны земель от эрозии)	<p>В соответствии с частью 2 статьи 115 Лесного кодекса Российской Федерации в ценных лесах <b>запрещаются</b> строительство и эксплуатация объектов капитального строительства, за исключением линейных объектов и гидротехнических сооружений.</p> <p>В соответствии с частью 2 статьи 14 Лесного кодекса Российской Федерации <b>запрещается</b> создание лесоперерабатывающей инфраструктуры.</p> <p>Использование ценных лесов в целях создания лесных плантаций не допускается.</p>
1.3.3.	Нерестоохранные полосы лесов (леса, расположенные в границах рыбоохранных зон или рыбохозяйственных заповедных зон, установленных в соответствии с законодательством о рыболовстве и сохранении водных биологических ресурсов)	<p>В соответствии с частью 2 статьи 115 Лесного кодекса Российской Федерации в ценных лесах <b>запрещаются</b> строительство и эксплуатация объектов капитального строительства, за исключением линейных объектов и гидротехнических сооружений.</p> <p>В соответствии с частью 2 статьи 14 Лесного кодекса Российской Федерации <b>запрещается</b> создание лесоперерабатывающей инфраструктуры.</p> <p>Использование ценных лесов в целях создания лесных плантаций не допускается.</p>

».

1.5.3. Абзацы первый – третий пункта 3.2 изложить в следующей редакции:

«Особо защитные участки лесов проектируются в целях сохранения защитных и иных экологических функций лесов, расположенных на таких участках, с установлением в них соответствующего режима ведения лесного хозяйства и использования лесов.

В соответствии с пунктом 39 статьи 81 Лесного кодекса Российской Федерации к полномочиям органов государственной власти Российской Федерации в области лесных отношений относятся принятие решений о выделении особо защитных участков лесов, установлении и изменении границ земель, на которых располагаются особо защитные участки лесов.

На территории Россошанского лесничества Воронежской области Федеральным агентством лесного хозяйства особо защитные участки лесов не выделялись, границы земель, на которых располагаются особо защитные участки лесов, не устанавливались».

1.5.4. В пункте 3.3:

1.5.4.1. Абзац первый изложить в следующей редакции:

«На территории Россошанского лесничества устанавливаются следующие ограничения по видам использования лесов с учетом требований Лесного кодекса Российской Федерации, Водного кодекса Российской Федерации и других нормативных правовых актов, регламентирующих правила использования лесов.».

1.5.4.2. Абзацы третий – шестнадцатый изложить в следующей редакции:

«Согласно части 4 статьи 29 Лесного кодекса Российской Федерации запрещается заготовка древесины в объеме, превышающем расчетную лесосеку (допустимый объем изъятия древесины), а также с нарушением возрастов рубок.

В соответствии с Приказом Минприроды России от 13.09.2016 № 474 «Об утверждении Правил заготовки древесины и особенностей заготовки древесины в лесничествах, лесопарках, указанных в статье 23 Лесного кодекса Российской Федерации» при заготовке древесины:

- не допускается использование русел рек и ручьев в качестве трасс волоков и лесных дорог;
- не допускается повреждение лесных насаждений, растительного покрова и почв, захламление лесов промышленными и иными отходами за пределами лесосеки на смежных с ними 50-метровых полосах;
- не допускается повреждение дорог, мостов, просек, осушительной сети, дорожных, гидромелиоративных и других сооружений, русел рек и ручьев;
- запрещается оставление завалов (включая срубленные и оставленные на лесосеке деревья) и срубленных зависших деревьев, повреждение или уничтожение подроста, подлежащего сохранению;

- запрещается уничтожение или повреждение граничных, квартальных, лесосечных и других столбов и знаков;
- запрещается рубка и повреждение деревьев, не предназначенных для рубки и подлежащих сохранению в соответствии с Правилами заготовки древесины и особенностями заготовки древесины в лесничествах, лесопарках, указанных в статье 23 Лесного кодекса Российской Федерации и лесным законодательством Российской Федерации, в том числе источников обсеменения и плюсовых деревьев;
- не допускается заготовка древесины по истечении разрешенного срока (включая предоставление отсрочки), а также заготовка древесины после приостановления или прекращения права пользования лесным участком;
- не допускается оставление не вывезенной в установленный срок (включая предоставление отсрочки) древесины на лесосеке;
- не допускается вывозка, трелевка древесины в места, не предусмотренные проектом освоения лесов или технологической картой лесосечных работ;
- не допускается невыполнение или несвоевременное выполнение работ по очистке лесосеки;
- не допускается уничтожение верхнего плодородного слоя почвы вне волоков и погрузочных площадок.

Перечень видов (пород) деревьев и кустарников, заготовка древесины которых не допускается, утвержден Приказом Федерального агентства лесного хозяйства от 05.12.2011 № 513.».

1.5.4.3. Абзацы семнадцатый, восемнадцатый признать утратившими силу.

1.5.4.4. Абзац двадцатый изложить в следующей редакции:

«В соответствии с Приказом Минприроды России от 16.07.2018 № 325 «Об утверждении Правил заготовки и сбора недревесных лесных ресурсов» запрещается:».

1.5.4.5. После абзаца двадцатого дополнить абзацами следующего содержания:

«- рубка деревьев для заготовки бересты;

- сбор подстилки в лесах, выполняющих функции защиты природных и иных объектов.

Заготовка и сбор недревесных лесных ресурсов могут быть ограничены или запрещены в районах, загрязненных радиоактивными веществами.

Не допускается заготовка пневого осмола в противоэрозионных лесах, на берегозащитных, почвозащитных участках лесов, расположенных вдоль водных объектов, склонов оврагов, а также в молодняках с полнотой 0,8 - 1,0 и несомкнувшихся лесных культурах.

Порядок заготовки и сбора гражданами недревесных лесных ресурсов для собственных нужд установлен Законом Воронежской области от 20.11.2007 № 118-ОЗ «О регулировании отдельных лесных отношений на территории Воронежской области».

1.5.4.6. В абзаце двадцать шестом слова «исключающие истощение» заменить словом «истощающие».

1.5.4.7. Абзацы тридцать пятый – пятьдесят третий изложить в следующей редакции:

**«Ограничения при использовании лесных участков для  
ведения сельского хозяйства**

В соответствии со статьями 113, 114 Лесного кодекса Российской Федерации ведение сельского хозяйства запрещается:

- в лесах, расположенных в водоохраных зонах, за исключением сенокоса и пчеловодства;
- в лесах, расположенных в лесопарковых зонах.

**Сенокосение**

Для сенокосения должны использоваться нелесные земли, а также необлесившиеся лесосеки, прогалины и другие, не покрытые лесной растительностью земли, до проведения на них лесовосстановления.

В необходимых случаях для сенокосения могут использоваться пригодные для этой цели участки малоценных лесных насаждений, не намеченные под реконструкцию.

### **Выпас сельскохозяйственных животных**

Запрещается выпас сельскохозяйственных животных и организация для них летних лагерей и ванн в границах прибрежных защитных полос.

Не допускается выпас сельскохозяйственных животных на участках:

- занятых лесными культурами, естественными молодняками ценных древесных пород, насаждениями с развитым жизнеспособным подростом;
- селекционно-лесосеменных, сосновых, елово-пихтовых, ивовых, твердолиственных, орехоплодных плантаций;
- с проектируемыми мероприятиями по содействию естественному лесовосстановлению и лесовосстановлению хвойными и твердолиственными породами;
- с легкоразмываемыми и развеиваемыми почвами.

Владельцы сельскохозяйственных животных должны обеспечивать:

- огораживание скотопрогонов или пастбища во избежание потрав лесных культур, питомников, молодняков естественного происхождения и других ценных участков леса;
- выпас сельскохозяйственных животных пастухом (за исключением выпаса на огороженных участках или на привязи).

Пастьба коз разрешается исключительно на предварительно огороженных владельцами сельскохозяйственных животных лесных участках или на привязи.

Запрещается использовать земли, занятые лесными культурами, естественными молодняками ценных древесных пород, селекционно-лесосеменных, сосновых, елово-пихтовых, ивовых, твердолиственных, ореховых плантаций, с проектируемыми мероприятиями по содействию естественному лесовосстановлению и лесовосстановлению хвойными и твердолиственными породами, с легкоразмываемыми и развеиваемыми почвами.».

1.5.4.8. Абзацы пятьдесят четвертый – шестьдесят второй признать утратившими силу.

1.5.4.9. Абзацы шестьдесят девятый – семидесятый изложить в следующей редакции:

«На лесных участках, предоставленных для осуществления рекреационной деятельности, подлежат сохранению природные ландшафты, объекты животного мира, растительного мира, водные объекты.

Леса для осуществления рекреационной деятельности используются способами, не наносящими вреда окружающей среде и здоровью человека (Приказ Рослесхоза от 21.02.2012 № 62 «Об утверждении Правил использования лесов для осуществления рекреационной деятельности»).

1.5.4.10. Абзацы семьдесят первый – семьдесят пятый признать утратившими силу.

1.5.4.11. После абзаца семьдесят пятого дополнить абзацами следующего содержания:

**«Ограничения при использовании лесов для выращивания лесных  
плодовых, ягодных, декоративных растений, лекарственных  
растений**

В соответствии с Приказом Рослесхоза от 05.12.2011 № 510 для выращивания лесных плодовых, ягодных декоративных растений, лекарственных растений используют в первую очередь нелесные земли из состава земель лесного фонда, а также необлесившиеся вырубki, прогалины и другие не покрытые лесной растительностью земли, на которых невозможно естественное возобновление леса до посадки на них лесных культур; земли, подлежащие рекультивации (выработанные торфяники и другие).

Для выращивания лесных плодовых, ягодных, декоративных, лекарственных растений под пологом леса могут использоваться участки малоценных насаждений, не намеченные под реконструкцию.

Использование лесных участков, на которых встречаются виды растений, занесенные в Красную книгу Российской Федерации, Красную книгу Воронежской области, для выращивания лесных плодовых, ягодных, декоративных растений, лекарственных растений запрещается в соответствии со статьей 60.15 Лесного кодекса Российской Федерации.

На лесных участках, используемых для выращивания лесных плодовых, ягодных, декоративных растений, лекарственных растений, химические и биологические препараты применяются в соответствии с Федеральным законом от

19.07.1997 № 109-ФЗ «О безопасном обращении с пестицидами и агрохимикатами»».

1.5.4.12. В абзацах семьдесят восьмом, семьдесят девятом, восемьдесят шестом, девяносто втором слова «выполнения работ по геологическому изучению недр, для разработки месторождений полезных ископаемых» заменить словами «осуществления геологического изучения недр, разведки и добычи полезных ископаемых».

1.5.4.13. В абзацах восемьдесят девятом, девяносто третьем слова «выполнением работ по геологическому изучению недр, разработкой месторождений полезных ископаемых» заменить словами «осуществлением геологического изучения недр, разведкой и добычей полезных ископаемых».

1.5.4.14. Абзац девяносто четвертый признать утратившим силу.

1.5.4.15. После абзаца сто восьмого дополнить абзацами следующего содержания:

**Ограничения при использовании лесов для строительства и эксплуатации водохранилищ, иных искусственных водных объектов, а также гидротехнических сооружений, морских портов, морских терминалов, речных портов, причалов**

Использование лесов для строительства и эксплуатации водохранилищ, иных искусственных водных объектов, а также гидротехнических сооружений, морских портов, морских терминалов, речных портов, причалов может ограничиваться в соответствии со статьей 27 Лесного кодекса Российской Федерации и другими федеральными законами.

**Ограничения при использовании лесов для осуществления религиозной деятельности**

Использование лесов при осуществлении религиозной деятельности может ограничиваться в соответствии со статьей 27 Лесного кодекса Российской Федерации и другими федеральными законами.».

2. Контроль за исполнением настоящего приказа оставляю за собой.

Руководитель



А.Н. Сысоев