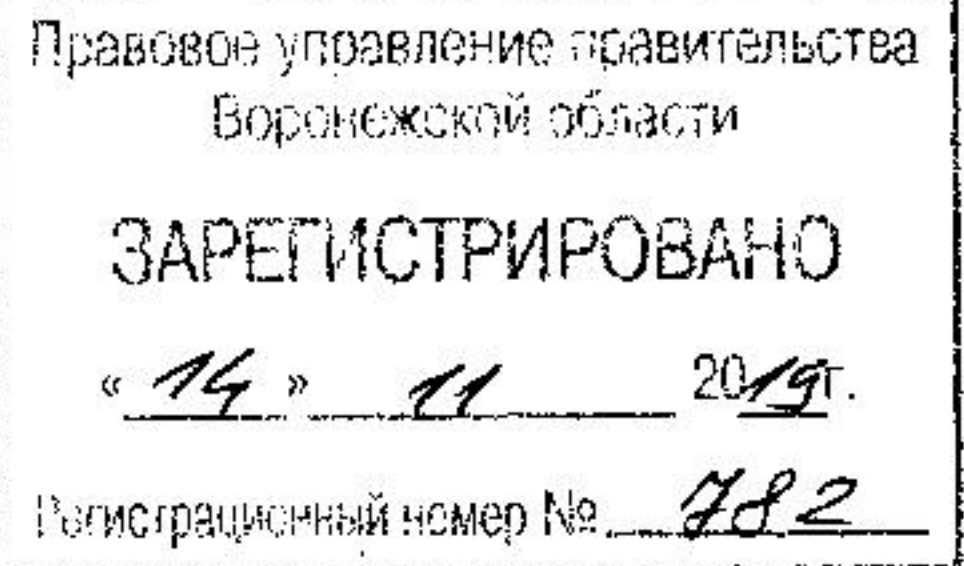




**Управление по охране объектов культурного наследия
Воронежской области**



ПРИКАЗ

06 ноября 2019 г.

№ 71-01-07/267

г. Воронеж

**Об утверждении графического описания местоположения границ
(с перечнем координат характерных точек этих границ) защитных зон
объектов культурного наследия, расположенных на территории
Воронежской области**

В соответствии с Федеральным законом от 25 июня 2002 года № 73-ФЗ «Об объектах культурного наследия (памятниках истории и культуры) народов Российской Федерации», Законом Воронежской области от 05.05.2015 № 46-ОЗ «Об особенностях правового регулирования отношений, связанных с сохранением, использованием, популяризацией и государственной охраной объектов культурного наследия на территории Воронежской области», Положением об управлении по охране объектов культурного наследия Воронежской области, утвержденным постановлением правительства Воронежской области от 13.04.2015 № 275, в целях государственной охраны объектов культурного наследия (памятников истории и культуры)

п р и к а з ы в а ю:

1. Утвердить прилагаемое Графическое описание местоположения границ (с перечнем координат характерных точек этих границ) защитных зон объектов культурного наследия, расположенных на территории Воронежской области.

2. В границах защитных зон объектов культурного наследия в целях обеспечения сохранности объектов культурного наследия и композиционно-

видовых связей (панорам) запрещаются строительство объектов капитального строительства и их реконструкция, связанная с изменением их параметров (высоты, количества этажей, площади), за исключением строительства и реконструкции линейных объектов.

3. Контроль за исполнением настоящего приказа оставляю за собой.

Руководитель управления

A handwritten signature in black ink, consisting of several vertical strokes followed by a horizontal line and a small flourish.

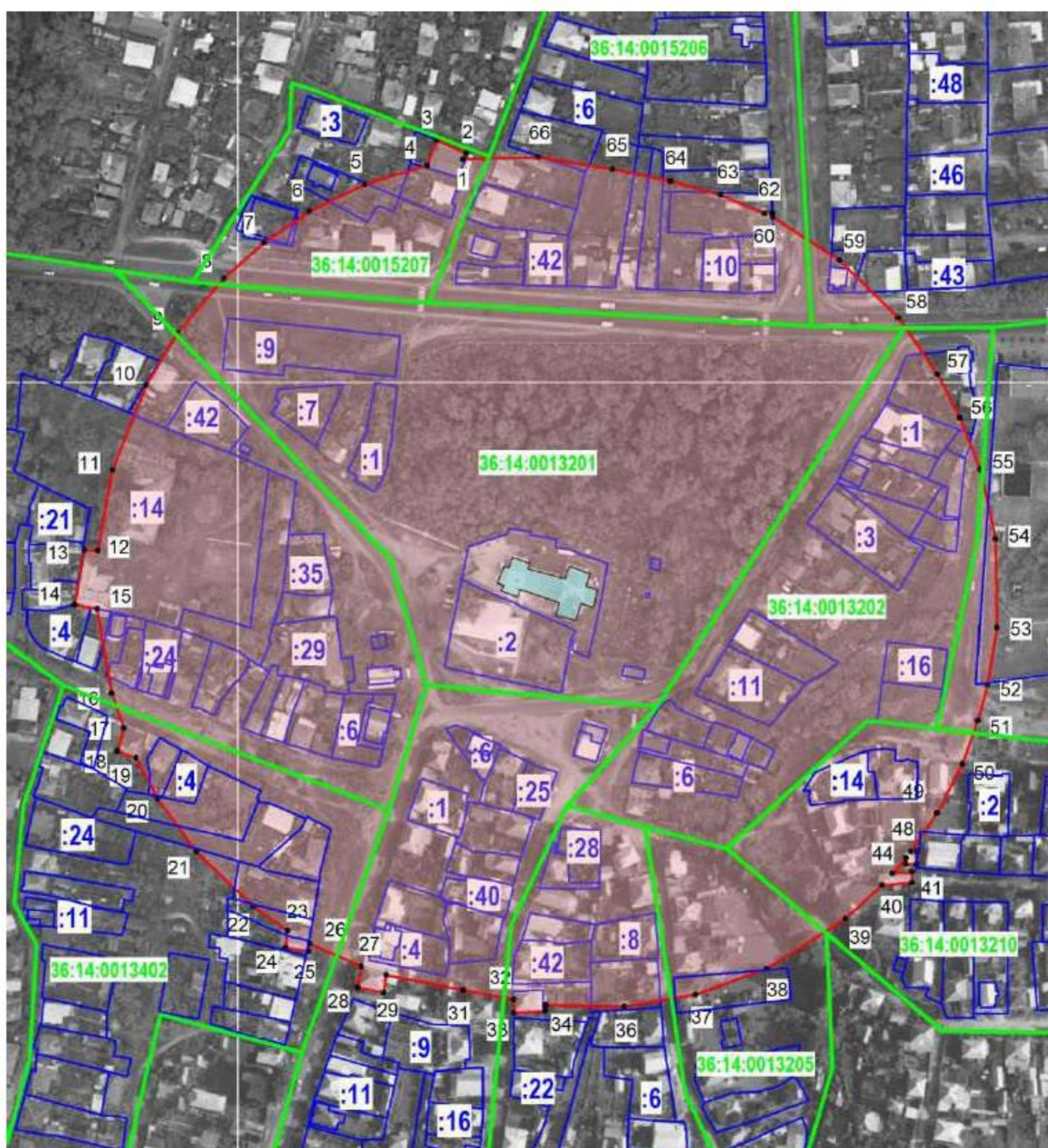
В.А. Перцев

Утверждено
приказом управления по охране
объектов культурного наследия
Воронежской области
от 06.11.2019 № 71-01-07/267

**Графическое описание местоположения границ (с перечнем координат
характерных точек этих границ) защитных зон объектов культурного
наследия, расположенных на территории Воронежской области**

**1. Объект культурного наследия «Церковь Покрова», Воронежская
область, Лискинский район, город Лиски, улица Первомайская, 77**

1.1. Графическое описание местоположения границ защитной зоны



Условные обозначения:

- граница защитной зоны
- 1, 2 - характерная точка границ защитной зоны
- :3 - кадастровый номер земельного участка
- граница земельного участка, включенная в ЕГРН
- граница кадастрового квартала
- объект культурного наследия

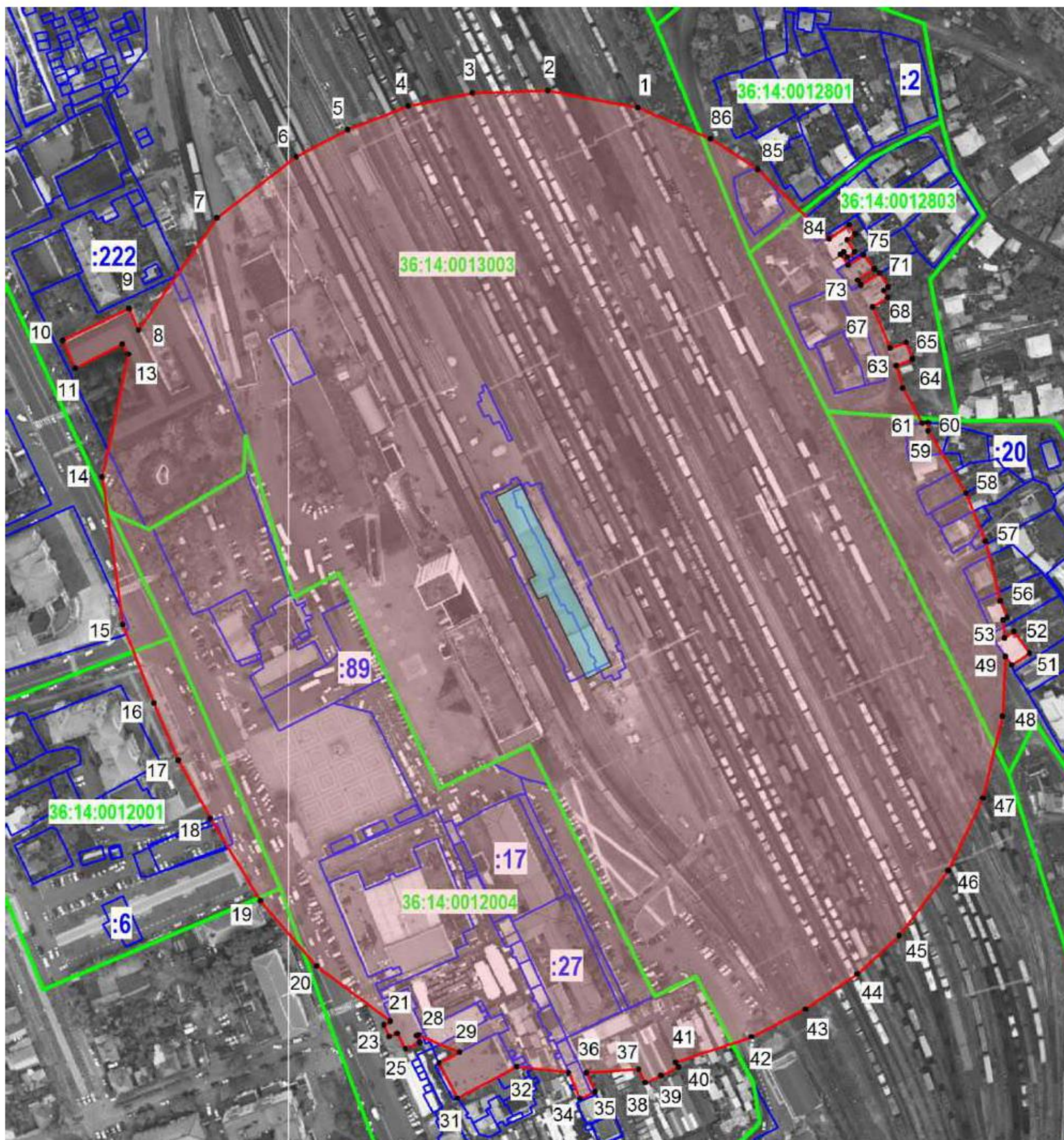
1.2. Перечень координат характерных точек границ защитной зоны

Наименование поворотных точек	Координаты поворотных точек в МСК-36		Мера линий, м	Дирекционный угол
	X	Y		
1	437 111,61	1 323 111,99	3,40	022°06'52"
2	437 114,76	1 323 113,27	15,95	293°58'37"
3	437 121,24	1 323 098,70	13,50	200°14'00"
4	437 108,57	1 323 094,03	32,60	253°05'37"
5	437 099,09	1 323 062,84	30,50	244°02'24"
6	437 085,74	1 323 035,42	27,61	235°43'43"
7	437 070,19	1 323 012,60	26,77	227°55'20"
8	437 052,25	1 322 992,73	35,78	220°23'53"
9	437 025,00	1 322 969,54	30,16	211°14'03"
10	436 999,21	1 322 953,90	45,80	201°31'05"
11	436 956,60	1 322 937,10	40,91	190°08'13"
12	436 916,33	1 322 929,90	6,75	273°18'42"
13	436 916,72	1 322 923,16	27,67	190°14'31"
14	436 889,49	1 322 918,24	11,45	100°27'57"
15	436 887,41	1 322 929,50	42,74	170°15'36"
16	436 845,29	1 322 936,73	18,55	161°01'40"
17	436 827,75	1 322 942,76	11,88	195°58'43"
18	436 816,33	1 322 939,49	9,87	109°27'45"
19	436 813,04	1 322 948,80	23,18	152°05'10"
20	436 792,56	1 322 959,65	32,90	144°02'21"
21	436 765,93	1 322 978,97	39,30	133°42'03"
22	436 738,78	1 323 007,38	20,77	125°04'57"
23	436 726,84	1 323 024,38	8,60	186°24'23"
24	436 718,29	1 323 023,42	11,49	099°24'47"
25	436 716,41	1 323 034,76	4,02	010°19'49"
26	436 720,36	1 323 035,48	28,03	114°06'20"
27	436 708,91	1 323 061,07	10,70	188°32'48"
28	436 698,33	1 323 059,48	12,94	100°57'45"
29	436 695,87	1 323 072,18	8,82	008°36'28"
30	436 704,59	1 323 073,50	39,27	101°00'34"
31	436 697,09	1 323 112,05	25,44	100°51'02"
32	436 692,30	1 323 137,04	6,46	178°29'33"
33	436 685,84	1 323 137,21	15,76	086°52'21"
34	436 686,70	1 323 152,95	2,88	002°58'53"
35	436 689,58	1 323 153,10	39,17	091°08'28"
36	436 688,80	1 323 192,26	36,00	080°22'22"
37	436 694,82	1 323 227,75	37,89	069°45'26"
38	436 707,93	1 323 263,30	46,43	057°39'30"
39	436 732,77	1 323 302,53	24,66	047°27'55"
40	436 749,44	1 323 320,70	14,97	085°08'05"
41	436 750,71	1 323 335,62	5,24	000°00'00"
42	436 755,95	1 323 335,62	9,53	266°01'48"
43	436 755,29	1 323 326,11	10,03	040°11'10"
44	436 762,95	1 323 332,58	3,03	179°37'19"
45	436 759,92	1 323 332,60	5,29	089°14'31"

46	436 759,99	1 323 337,89	6,20	002°40'56"
47	436 766,18	1 323 338,18	3,02	270°56'55"
48	436 766,23	1 323 335,16	22,99	034°17'30"
49	436 785,22	1 323 348,11	27,78	026°59'55"
50	436 809,97	1 323 360,72	22,93	019°43'52"
51	436 831,55	1 323 368,46	18,48	014°59'29"
52	436 849,40	1 323 373,24	29,08	009°33'34"
53	436 878,08	1 323 378,07	44,20	359°03'13"
54	436 922,27	1 323 377,34	35,44	347°38'03"
55	436 956,89	1 323 369,75	27,70	338°34'30"
56	436 982,68	1 323 359,63	24,49	332°29'35"
57	437 004,40	1 323 348,32	34,24	325°13'09"
58	437 032,52	1 323 328,79	41,07	314°25'40"
59	437 061,27	1 323 299,46	39,63	303°00'44"
60	437 082,86	1 323 266,23	1,79	357°07'18"
61	437 084,65	1 323 266,14	4,01	271°42'51"
62	437 084,77	1 323 262,13	23,74	292°38'38"
63	437 093,91	1 323 240,22	25,73	285°12'30"
64	437 100,66	1 323 215,39	29,63	281°52'43"
65	437 106,76	1 323 186,39	37,66	279°04'29"
66	437 112,70	1 323 149,20	37,23	268°19'20"

**2. Объект культурного наследия «Вокзал железнодорожный»,
Воронежская область, Лискинский район, город Лиски, ул.
Привокзальная, 16**

2.1. Графическое описание местоположения границ защитной зоны



Условные обозначения:

- граница защитной зоны
- 1, 2 - характерная точка границ защитной зоны
- :3 - кадастровый номер земельного участка
- граница земельного участка, включенная в ЕГРН
- граница кадастрового квартала
- объект культурного наследия

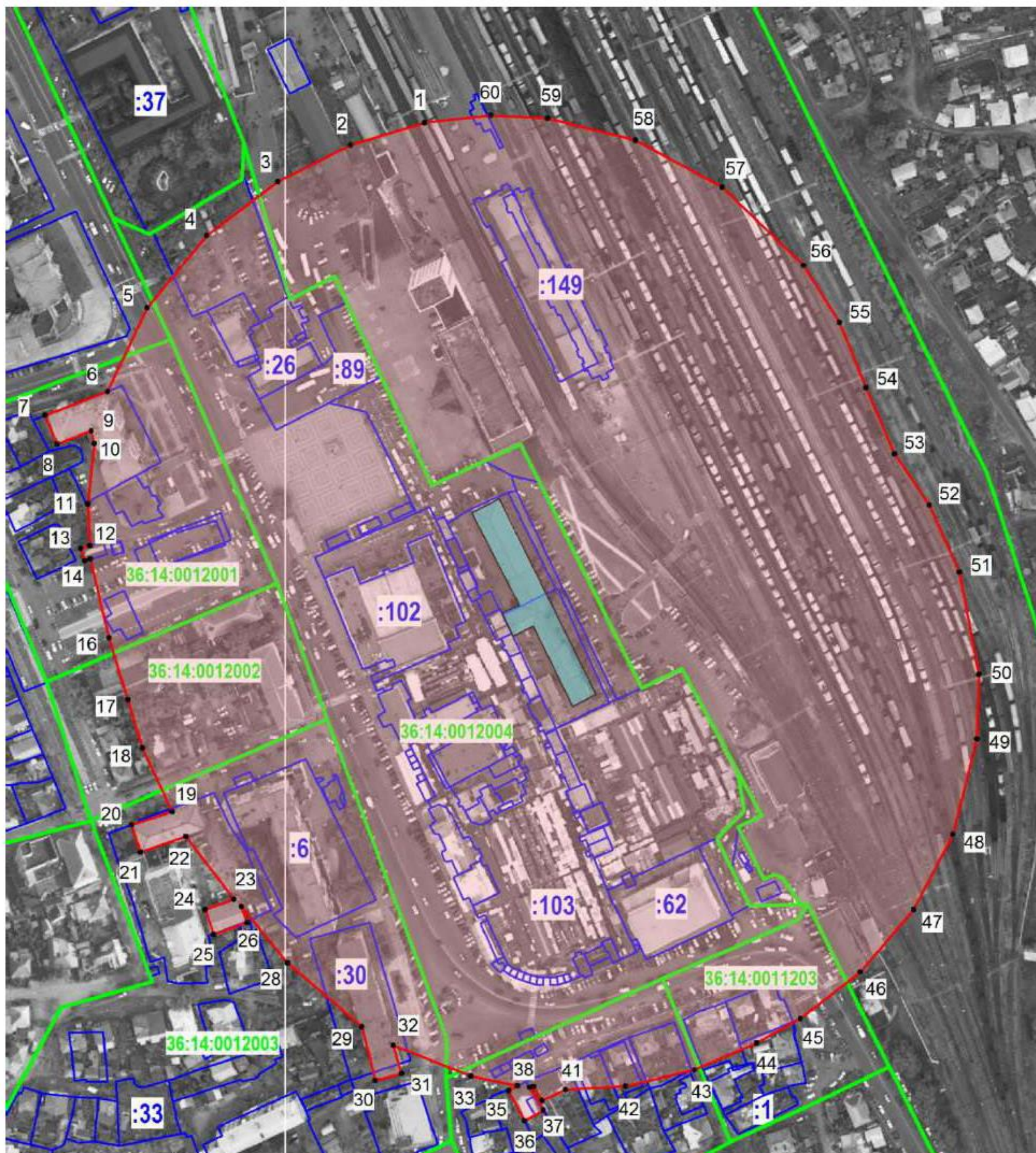
2.2. Перечень координат характерных точек границ защитной зоны

Наименование поворотных точек	Координаты поворотных точек в МСК-36		Мера линий, м	Дирекционный угол
	X	Y		
1	437 761,18	1 322 176,72	46,38	280°44'52"
2	437 769,83	1 322 131,15	38,48	268°19'55"
3	437 768,71	1 322 092,69	33,16	258°12'08"
4	437 761,93	1 322 060,23	32,87	248°43'11"
5	437 750,00	1 322 029,60	29,43	242°32'17"
6	437 736,43	1 322 003,49	50,90	232°16'45"
7	437 705,29	1 321 963,23	69,31	214°59'00"
8	437 648,50	1 321 923,49	11,95	335°47'39"
9	437 659,40	1 321 918,59	37,25	244°02'50"
10	437 643,10	1 321 885,10	15,26	155°29'04"
11	437 629,22	1 321 891,43	26,72	063°08'50"
12	437 641,29	1 321 915,27	5,91	149°55'05"
13	437 636,18	1 321 918,23	63,57	192°01'14"
14	437 574,00	1 321 904,99	75,59	171°59'32"
15	437 499,15	1 321 915,52	42,82	158°23'24"
16	437 459,34	1 321 931,29	31,46	156°49'31"
17	437 430,42	1 321 943,67	33,77	151°04'56"
18	437 400,86	1 321 960,00	48,87	148°39'30"
19	437 359,12	1 321 985,42	43,54	139°26'35"
20	437 326,04	1 322 013,73	46,80	126°43'49"
21	437 298,05	1 322 051,24	3,77	241°19'44"
22	437 296,24	1 322 047,93	6,57	155°09'06"
23	437 290,28	1 322 050,69	4,20	068°37'46"
24	437 291,81	1 322 054,60	8,80	151°08'06"
25	437 284,10	1 322 058,85	7,91	064°41'55"
26	437 287,48	1 322 066,00	3,49	335°38'15"
27	437 290,66	1 322 064,56	0,85	062°31'32"
28	437 291,05	1 322 065,31	22,82	112°24'27"
29	437 282,35	1 322 086,41	11,81	243°03'58"
30	437 277,00	1 322 075,88	20,18	152°48'46"
31	437 259,05	1 322 085,10	34,23	062°16'55"
32	437 274,97	1 322 115,40	26,43	096°21'51"
33	437 272,04	1 322 141,67	14,40	156°45'53"
34	437 258,81	1 322 147,35	8,43	065°46'31"
35	437 262,27	1 322 155,04	10,56	334°57'48"
36	437 271,84	1 322 150,57	26,68	086°11'45"
37	437 273,61	1 322 177,19	7,47	153°26'06"
38	437 266,93	1 322 180,53	8,67	065°49'46"
39	437 270,48	1 322 188,44	9,86	064°28'27"
40	437 274,73	1 322 197,34	2,93	328°32'00"
41	437 277,23	1 322 195,81	40,68	071°37'55"
42	437 290,05	1 322 234,42	30,88	062°32'19"
43	437 304,29	1 322 261,82	31,71	055°57'51"
44	437 322,04	1 322 288,10	28,79	047°16'50"
45	437 341,57	1 322 309,25	41,39	037°12'48"

46	437 374,53	1 322 334,28	40,60	025°27'15"
47	437 411,19	1 322 351,73	42,61	013°30'17"
48	437 452,62	1 322 361,68	30,44	003°01'54"
49	437 483,02	1 322 363,29	5,47	144°27'01"
50	437 478,57	1 322 366,47	10,93	055°55'54"
51	437 484,69	1 322 375,52	13,54	323°35'13"
52	437 495,59	1 322 367,48	5,78	235°34'05"
53	437 492,32	1 322 362,71	9,26	355°32'23"
54	437 501,55	1 322 361,99	2,41	060°08'14"
55	437 502,75	1 322 364,08	8,97	337°31'21"
56	437 511,04	1 322 360,65	31,24	346°07'42"
57	437 541,37	1 322 353,16	26,22	337°51'57"
58	437 565,66	1 322 343,28	37,20	328°46'48"
59	437 597,47	1 322 324,00	4,16	357°14'51"
60	437 601,63	1 322 323,80	2,69	261°26'53"
61	437 601,23	1 322 321,14	20,43	330°51'00"
62	437 619,07	1 322 311,19	11,89	344°11'13"
63	437 630,51	1 322 307,95	8,78	067°50'50"
64	437 633,82	1 322 316,08	9,03	339°26'11"
65	437 642,27	1 322 312,91	8,51	250°17'14"
66	437 639,40	1 322 304,90	22,64	336°31'32"
67	437 660,17	1 322 295,88	9,17	057°46'58"
68	437 665,06	1 322 303,64	4,21	328°18'44"
69	437 668,64	1 322 301,43	2,78	054°39'14"
70	437 670,25	1 322 303,70	8,30	329°41'56"
71	437 677,42	1 322 299,51	11,48	238°12'22"
72	437 671,37	1 322 289,75	2,79	329°50'50"
73	437 673,78	1 322 288,35	10,02	055°56'42"
74	437 679,39	1 322 296,65	8,94	323°10'53"
75	437 686,55	1 322 291,29	9,34	236°18'36"
76	437 681,37	1 322 283,52	6,76	325°17'58"
77	437 686,93	1 322 279,67	1,84	053°37'44"
78	437 688,02	1 322 281,15	3,08	144°54'59"
79	437 685,50	1 322 282,92	4,62	054°31'12"
80	437 688,18	1 322 286,68	7,10	327°04'15"
81	437 694,14	1 322 282,82	5,24	053°41'57"
82	437 697,24	1 322 287,04	5,44	326°18'36"
83	437 701,77	1 322 284,02	12,42	235°01'50"
84	437 694,65	1 322 273,84	50,61	314°15'20"
85	437 729,97	1 322 237,59	28,57	302°53'00"
86	437 745,48	1 322 213,60	40,08	293°03'35"

3. Объект культурного наследия «Казармы железнодорожные», Воронежская область, Лискинский район, г. Лиски, ул. Привокзальная, 9

3.1. Графическое описание местоположения границ защитной зоны



Условные обозначения:

- граница защитной зоны
- 1, 2 - характерная точка границ защитной зоны
- :3 - кадастровый номер земельного участка
- граница земельного участка, включенная в ЕГРН
- граница кадастрового квартала
- объект культурного наследия

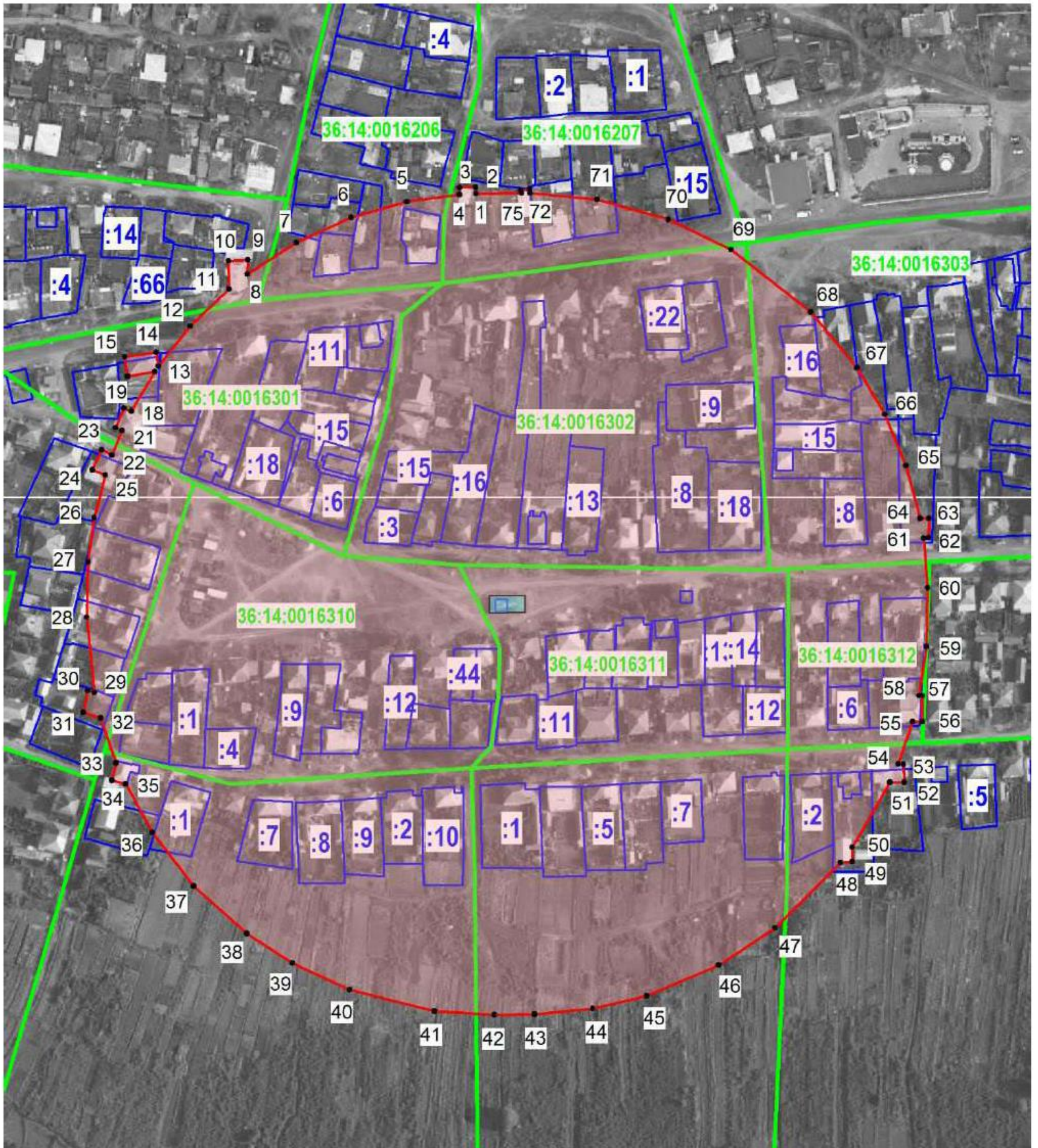
3.2. Перечень координат характерных точек границ защитной зоны

Наименование поворотных точек	Координаты поворотных точек в МСК-36		Мера линий, м	Дирекционный угол
	X	Y		
1	437 605,57	1 322 072,00	40,15	253°02'28"
2	437 593,86	1 322 033,60	42,40	243°15'35"
3	437 574,78	1 321 995,73	46,69	233°00'00"
4	437 546,68	1 321 958,44	48,66	219°17'46"
5	437 509,02	1 321 927,62	48,27	205°28'17"
6	437 465,44	1 321 906,86	34,97	248°53'44"
7	437 452,85	1 321 874,24	16,20	156°50'19"
8	437 437,96	1 321 880,61	18,85	069°10'51"
9	437 444,66	1 321 898,23	6,75	165°29'24"
10	437 438,13	1 321 899,92	31,66	185°51'23"
11	437 406,64	1 321 896,69	21,81	177°49'07"
12	437 384,85	1 321 897,52	4,83	253°01'41"
13	437 383,44	1 321 892,90	6,93	161°13'30"
14	437 376,88	1 321 895,13	2,94	068°51'02"
15	437 377,94	1 321 897,87	42,31	166°40'35"
16	437 336,77	1 321 907,62	33,62	162°58'57"
17	437 304,62	1 321 917,46	26,24	163°12'31"
18	437 279,50	1 321 925,04	36,79	155°10'10"
19	437 246,11	1 321 940,49	22,03	252°07'57"
20	437 239,35	1 321 919,52	15,00	162°47'06"
21	437 225,02	1 321 923,96	25,14	070°46'20"
22	437 233,30	1 321 947,70	41,33	142°31'52"
23	437 200,50	1 321 972,84	15,99	250°40'52"
24	437 195,21	1 321 957,75	13,69	161°44'14"
25	437 182,21	1 321 962,04	18,60	070°47'08"
26	437 188,33	1 321 979,60	8,75	340°18'08"
27	437 196,57	1 321 976,65	37,91	140°46'51"
28	437 167,20	1 322 000,62	51,17	130°38'29"
29	437 133,87	1 322 039,45	28,66	165°42'59"
30	437 106,10	1 322 046,52	14,06	075°43'00"
31	437 109,57	1 322 060,15	15,26	343°33'35"
32	437 124,21	1 322 055,83	43,47	111°35'45"
33	437 108,21	1 322 096,25	24,84	101°47'54"
34	437 103,13	1 322 120,57	5,20	242°09'15"
35	437 100,70	1 322 115,97	17,72	152°27'57"
36	437 084,99	1 322 124,16	11,47	060°50'37"
37	437 090,58	1 322 134,18	13,78	328°26'39"
38	437 102,32	1 322 126,97	2,03	075°45'31"
39	437 102,82	1 322 128,94	8,48	148°15'35"
40	437 095,61	1 322 133,40	13,38	065°44'00"
41	437 101,11	1 322 145,60	31,38	086°31'42"
42	437 103,01	1 322 176,92	36,92	076°44'21"
43	437 111,48	1 322 212,86	35,28	066°27'29"
44	437 125,57	1 322 245,20	26,04	061°00'50"
45	437 138,19	1 322 267,98	39,62	052°06'54"

46	437 162,52	1 322 299,25	42,84	040°15'58"
47	437 195,21	1 322 326,94	44,32	027°46'03"
48	437 234,43	1 322 347,59	51,25	014°02'10"
49	437 284,15	1 322 360,02	33,57	001°51'39"
50	437 317,70	1 322 361,11	54,44	349°13'21"
51	437 371,18	1 322 350,93	38,34	335°54'31"
52	437 406,18	1 322 335,28	32,35	325°45'35"
53	437 432,92	1 322 317,08	37,49	336°40'59"
54	437 467,35	1 322 302,24	36,63	337°54'08"
55	437 501,29	1 322 288,46	35,18	327°35'51"
56	437 530,99	1 322 269,61	59,02	314°03'59"
57	437 572,04	1 322 227,20	51,36	298°12'06"
58	437 596,31	1 322 181,94	47,03	284°04'39"
59	437 607,75	1 322 136,32	29,63	273°04'33"
60	437 609,34	1 322 106,73	34,93	263°48'17"

4. Объект культурного наследия «Братская могила № 167», Воронежская область, Лискинский район, г. Лиски, ул. Героя Машина

4.1. Графическое описание местоположения границ защитной зоны



Условные обозначения:

- граница защитной зоны
- 1, 2 - характерная точка границ защитной зоны
- :3 - кадастровый номер земельного участка
- граница земельного участка, включенная в ЕГРН
- граница кадастрового квартала
- объект культурного наследия

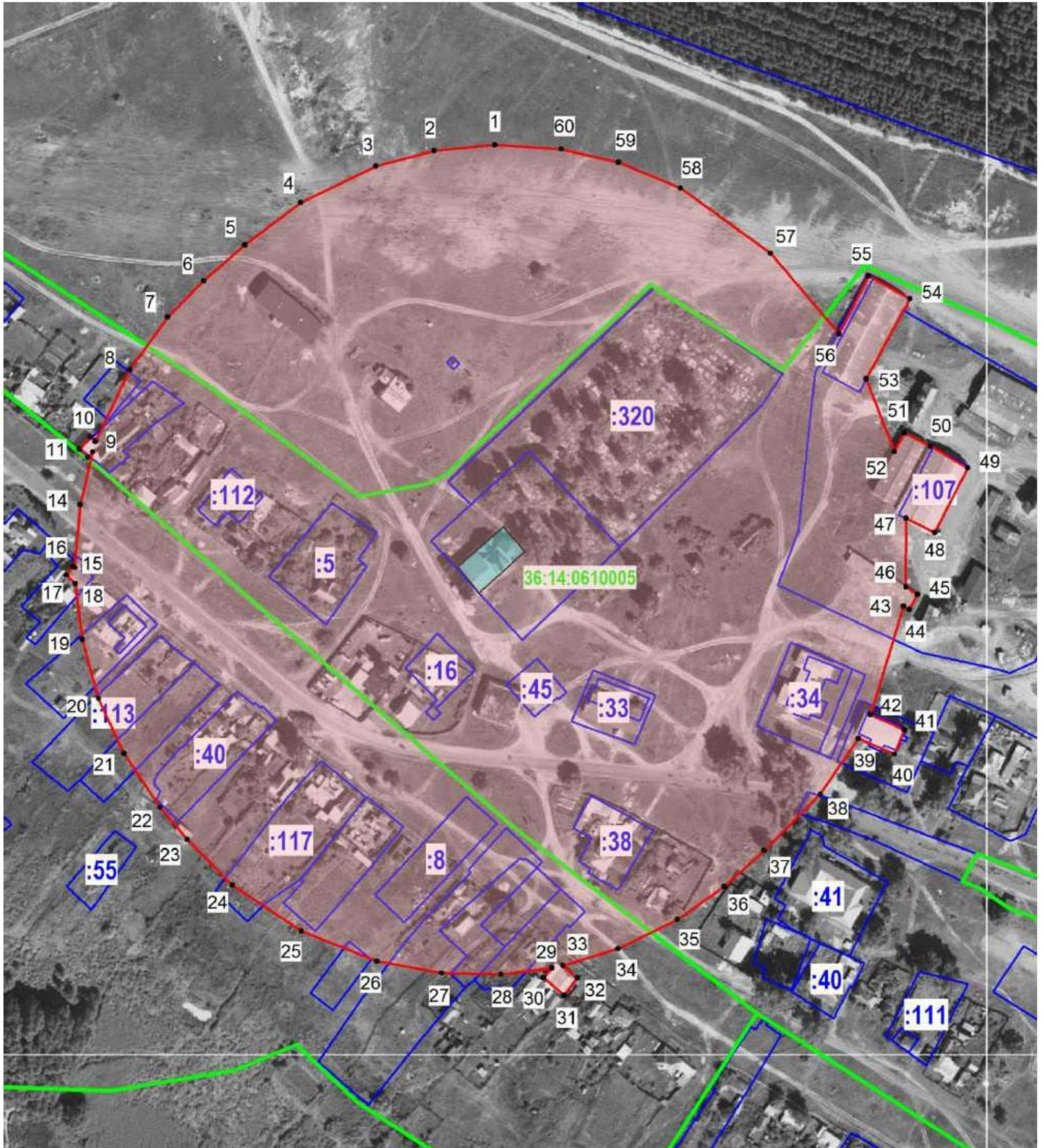
4.2. Перечень координат характерных точек границ защитной зоны

Наименование поворотных точек	Координаты поворотных точек в МСК-36		Мера линий, м	Дирекционный угол
	X	Y		
1	436 151,60	1 327 248,87	3,00	355°01'49"
2	436 154,59	1 327 248,61	7,90	269°46'57"
3	436 154,56	1 327 240,71	3,39	179°29'35"
4	436 151,17	1 327 240,74	26,47	261°57'53"
5	436 147,47	1 327 214,53	28,65	254°03'26"
6	436 139,60	1 327 186,98	29,96	245°40'35"
7	436 127,26	1 327 159,68	28,93	237°12'19"
8	436 111,59	1 327 135,36	7,01	001°23'21"
9	436 118,60	1 327 135,53	9,64	267°12'21"
10	436 118,13	1 327 125,90	13,91	179°05'38"
11	436 104,22	1 327 126,12	26,74	225°51'49"
12	436 085,60	1 327 106,93	25,32	218°22'38"
13	436 065,75	1 327 091,21	7,01	351°52'53"
14	436 072,69	1 327 090,22	15,89	261°29'52"
15	436 070,34	1 327 074,50	9,81	171°40'48"
16	436 060,63	1 327 075,92	13,70	079°39'28"
17	436 063,09	1 327 089,40	22,88	210°34'38"
18	436 043,39	1 327 077,76	3,91	291°35'02"
19	436 044,83	1 327 074,12	10,56	203°55'06"
20	436 035,18	1 327 069,84	3,57	111°19'31"
21	436 033,88	1 327 073,17	13,37	202°19'36"
22	436 021,51	1 327 068,09	5,79	296°33'54"
23	436 024,10	1 327 062,91	10,83	204°30'19"
24	436 014,25	1 327 058,42	6,80	112°22'48"
25	436 011,66	1 327 064,71	21,93	194°18'31"
26	435 990,41	1 327 059,29	22,06	187°59'52"
27	435 968,56	1 327 056,22	27,59	181°32'13"
28	435 940,98	1 327 055,48	37,67	173°54'18"
29	435 903,52	1 327 059,48	3,54	285°03'23"
30	435 904,44	1 327 056,06	11,00	191°16'09"
31	435 893,65	1 327 053,91	9,04	108°22'29"
32	435 890,80	1 327 062,49	23,66	161°23'20"
33	435 868,38	1 327 070,04	8,70	193°49'43"
34	435 859,93	1 327 067,96	7,18	105°30'25"
35	435 858,01	1 327 074,88	27,42	151°23'16"
36	435 833,94	1 327 088,01	33,72	142°01'20"
37	435 807,36	1 327 108,76	35,38	132°07'28"
38	435 783,63	1 327 135,00	26,98	123°09'36"
39	435 768,87	1 327 157,59	31,52	114°48'02"
40	435 755,65	1 327 186,20	43,45	104°01'36"
41	435 745,12	1 327 228,35	29,63	093°33'38"
42	435 743,28	1 327 257,92	20,07	089°27'27"
43	435 743,47	1 327 277,99	29,02	084°30'13"
44	435 746,25	1 327 306,88	27,55	076°23'51"
45	435 752,73	1 327 333,66	38,93	066°50'24"

46	435 768,04	1 327 369,45	33,44	056°29'26"
47	435 786,50	1 327 397,33	45,86	045°05'18"
48	435 818,88	1 327 429,81	5,86	084°54'42"
49	435 819,40	1 327 435,65	7,25	000°18'58"
50	435 826,65	1 327 435,69	37,22	030°22'30"
51	435 858,76	1 327 454,51	7,04	089°16'03"
52	435 858,85	1 327 461,55	8,93	358°19'56"
53	435 867,78	1 327 461,29	2,76	274°34'26"
54	435 868,00	1 327 458,54	22,20	018°58'55"
55	435 888,99	1 327 465,76	4,69	088°17'25"
56	435 889,13	1 327 470,45	12,76	000°00'00"
57	435 901,89	1 327 470,45	1,50	270°00'00"
58	435 901,89	1 327 468,95	24,69	008°25'55"
59	435 926,31	1 327 472,57	29,36	001°12'37"
60	435 955,66	1 327 473,19	24,62	355°20'27"
61	435 980,20	1 327 471,19	2,42	085°15'22"
62	435 980,40	1 327 473,60	9,77	001°17'24"
63	435 990,17	1 327 473,82	4,33	270°15'53"
64	435 990,19	1 327 469,49	27,10	345°03'03"
65	436 016,37	1 327 462,50	27,51	337°35'01"
66	436 041,80	1 327 452,01	27,21	329°00'52"
67	436 065,13	1 327 438,00	35,77	320°21'16"
68	436 092,67	1 327 415,18	50,29	307°59'52"
69	436 123,63	1 327 375,55	34,54	295°48'56"
70	436 138,67	1 327 344,46	36,84	285°35'12"
71	436 148,57	1 327 308,97	33,40	275°30'52"
72	436 151,78	1 327 275,72	1,86	354°44'59"
73	436 153,63	1 327 275,55	4,30	265°03'33"
74	436 153,26	1 327 271,27	1,50	171°32'42"
75	436 151,78	1 327 271,49	22,62	269°32'39"

5. Объект культурного наследия «Церковь Вознесения», Воронежская область, Лискинский район, с. Аношкино, ул. Центральная, 48

5.1. Графическое описание местоположения границ защитной зоны



Условные обозначения:

- граница защитной зоны
- 1, 2 - характерная точка границ защитной зоны
- :3 - кадастровый номер земельного участка
- граница земельного участка, включенная в ЕГРН
- граница кадастрового квартала
- объект культурного наследия

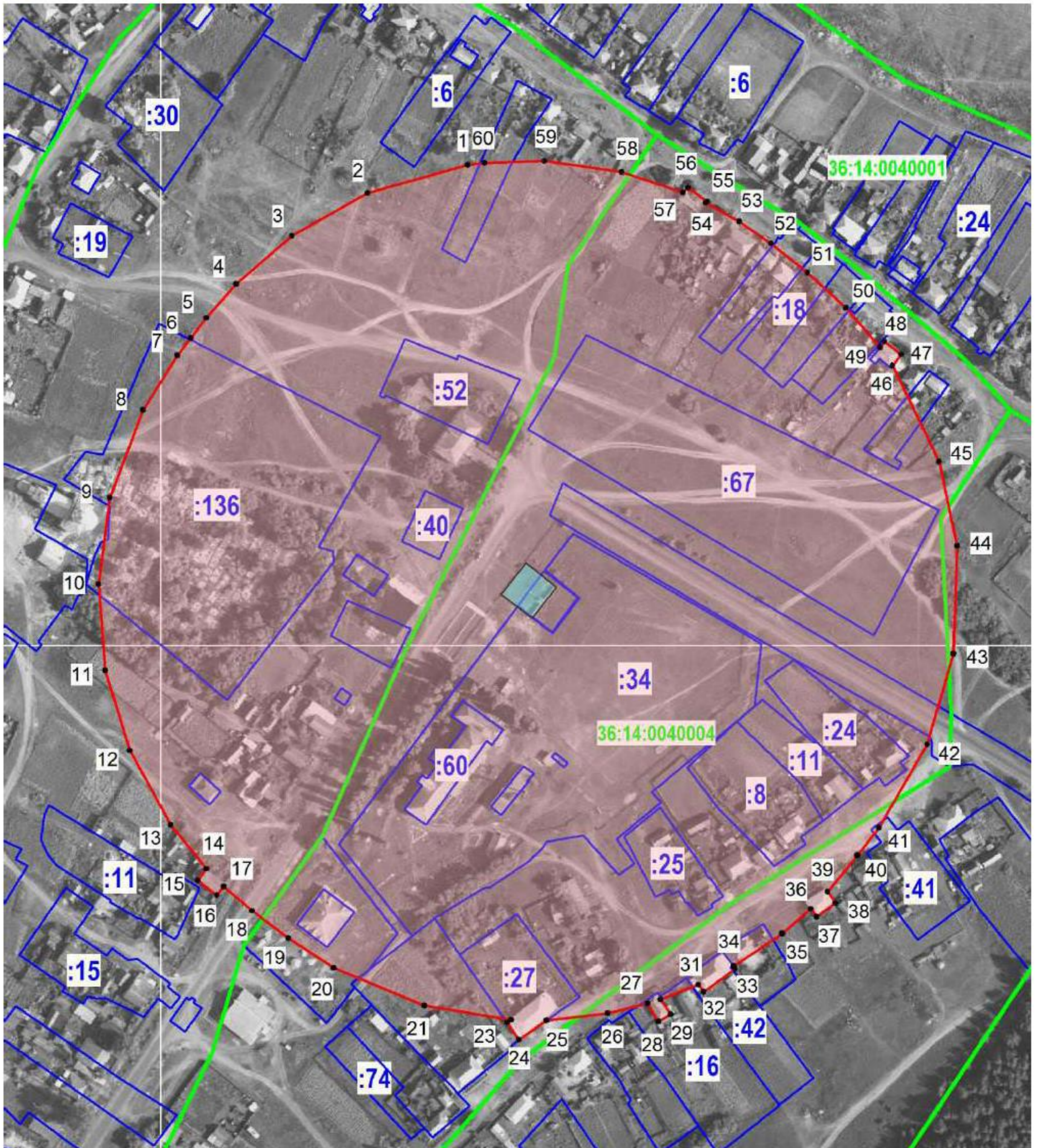
5.2. Перечень координат характерных точек границ защитной зоны

Наименование поворотных точек	Координаты поворотных точек в МСК-36		Мера линий, м	Дирекционный угол
	X	Y		
1	462 476,60	1 304 742,56	31,86	264°10'55"
2	462 473,37	1 304 710,86	31,58	255°06'05"
3	462 465,25	1 304 680,34	43,65	244°17'10"
4	462 446,31	1 304 641,01	36,73	232°52'39"
5	462 424,14	1 304 611,72	28,66	229°01'56"
6	462 405,35	1 304 590,08	26,62	224°31'42"
7	462 386,37	1 304 571,41	33,93	215°53'14"
8	462 358,88	1 304 551,52	41,73	205°29'26"
9	462 321,21	1 304 533,56	3,56	313°17'31"
10	462 323,65	1 304 530,97	8,64	223°15'51"
11	462 317,36	1 304 525,05	6,27	133°11'24"
12	462 313,07	1 304 529,62	3,78	041°59'55"
13	462 315,88	1 304 532,15	28,21	193°25'32"
14	462 288,44	1 304 525,60	33,12	184°38'29"
15	462 255,43	1 304 522,92	0,89	306°44'26"
16	462 255,96	1 304 522,21	5,96	219°53'30"
17	462 251,39	1 304 518,39	6,45	132°59'26"
18	462 246,99	1 304 523,11	29,47	173°14'21"
19	462 217,72	1 304 526,58	32,03	164°25'24"
20	462 186,87	1 304 535,18	31,76	155°16'58"
21	462 158,02	1 304 548,46	33,82	145°53'47"
22	462 130,02	1 304 567,42	22,02	140°20'40"
23	462 113,07	1 304 581,47	33,59	134°57'50"
24	462 089,33	1 304 605,24	43,51	123°54'20"
25	462 065,06	1 304 641,35	42,39	111°34'41"
26	462 049,47	1 304 680,77	34,43	100°33'34"
27	462 043,16	1 304 714,62	31,02	091°09'50"
28	462 042,53	1 304 745,63	26,89	082°51'52"
29	462 045,87	1 304 772,31	6,76	220°04'37"
30	462 040,70	1 304 767,96	14,02	130°04'58"
31	462 031,67	1 304 778,69	11,33	036°27'18"
32	462 040,78	1 304 785,42	9,75	309°57'49"
33	462 047,04	1 304 777,95	30,24	073°01'17"
34	462 055,87	1 304 806,87	34,61	063°43'25"
35	462 071,19	1 304 837,90	29,94	054°46'33"
36	462 088,46	1 304 862,36	28,17	047°56'08"
37	462 107,33	1 304 883,27	41,44	044°54'43"
38	462 136,68	1 304 912,53	35,39	034°22'21"
39	462 165,89	1 304 932,51	20,54	113°29'43"
40	462 157,70	1 304 951,35	13,81	022°01'57"
41	462 170,50	1 304 956,53	19,26	293°55'45"
42	462 178,31	1 304 938,93	59,34	016°45'30"
43	462 235,13	1 304 956,04	3,44	119°01'20"
44	462 233,46	1 304 959,05	9,15	029°01'49"
45	462 241,46	1 304 963,49	7,28	300°53'47"

46	462 245,20	1 304 957,24	35,95	000°11'29"
47	462 281,15	1 304 957,36	16,77	116°59'35"
48	462 273,54	1 304 972,30	38,06	027°11'28"
49	462 307,39	1 304 989,69	22,62	300°33'20"
50	462 318,89	1 304 970,21	15,19	296°53'08"
51	462 325,76	1 304 956,66	11,25	209°08'19"
52	462 315,93	1 304 951,18	40,99	339°00'49"
53	462 354,20	1 304 936,50	47,75	028°47'53"
54	462 396,04	1 304 959,50	24,73	298°47'37"
55	462 407,95	1 304 937,83	33,87	207°03'52"
56	462 377,79	1 304 922,42	55,19	319°31'09"
57	462 419,77	1 304 886,59	58,26	305°56'08"
58	462 453,96	1 304 839,42	35,05	292°31'37"
59	462 467,39	1 304 807,04	30,72	283°05'43"
60	462 474,35	1 304 777,12	34,63	273°43'30"

**6. Объект культурного наследия «Братская могила № 382»,
Воронежская область, Лискинский район, г. Лиски, с. Бодеевка**

6.1. Графическое описание местоположения границ защитной зоны



Условные обозначения:

- граница защитной зоны
- 1, 2 - характерная точка границ защитной зоны
- :3 - кадастровый номер земельного участка
- граница земельного участка, включенная в ЕГРН
- граница кадастрового квартала
- объект культурного наследия

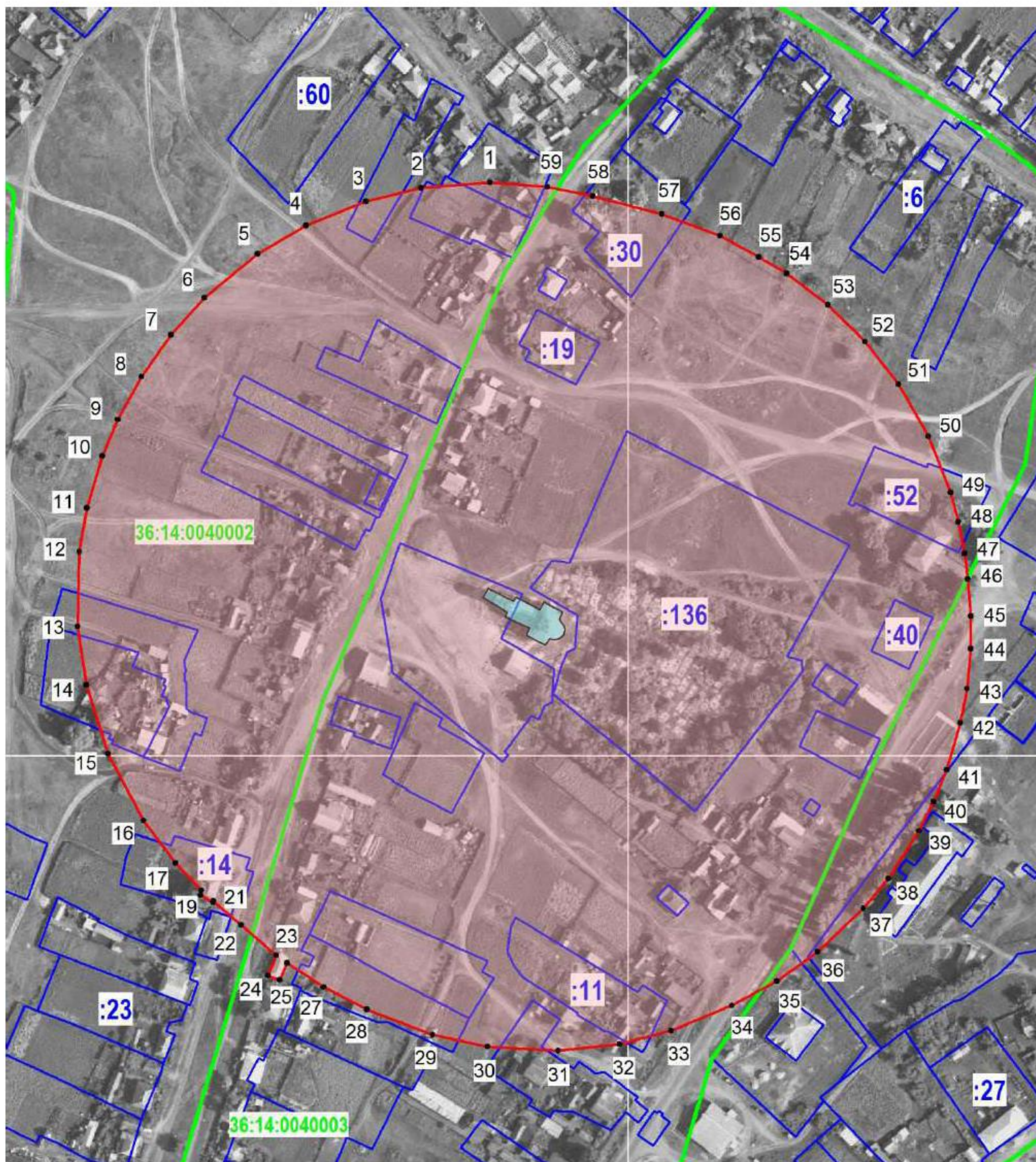
6.2. Перечень координат характерных точек границ защитной зоны

Наименование поворотных точек	Координаты поворотных точек в МСК-36		Мера линий, м	Дирекционный угол
	X	Y		
1	453 239,46	1 306 151,95	51,60	254°15'21"
2	453 225,46	1 306 102,29	43,26	240°37'35"
3	453 204,24	1 306 064,59	36,50	229°10'38"
4	453 180,38	1 306 036,97	22,39	220°44'34"
5	453 163,42	1 306 022,36	12,72	218°06'15"
6	453 153,41	1 306 014,51	11,03	218°06'59"
7	453 144,73	1 306 007,70	32,08	211°52'36"
8	453 117,49	1 305 990,76	46,56	200°35'57"
9	453 073,91	1 305 974,38	43,34	187°42'14"
10	453 030,96	1 305 968,57	43,00	175°18'18"
11	452 988,10	1 305 972,09	41,55	163°10'12"
12	452 948,33	1 305 984,12	42,16	151°09'19"
13	452 911,40	1 306 004,46	28,28	141°04'16"
14	452 889,40	1 306 022,23	7,26	216°49'21"
15	452 883,59	1 306 017,88	11,98	126°49'19"
16	452 876,41	1 306 027,47	5,46	039°12'03"
17	452 880,64	1 306 030,92	18,47	130°48'24"
18	452 868,57	1 306 044,90	22,47	126°59'14"
19	452 855,05	1 306 062,85	27,04	123°26'36"
20	452 840,15	1 306 085,41	48,68	112°35'17"
21	452 821,45	1 306 130,36	43,87	099°17'18"
22	452 814,37	1 306 173,65	2,52	237°56'47"
23	452 813,03	1 306 171,51	10,42	145°11'50"
24	452 804,47	1 306 177,46	16,73	054°46'51"
25	452 814,12	1 306 191,13	30,74	083°23'17"
26	452 817,66	1 306 221,67	20,33	076°15'28"
27	452 822,49	1 306 241,42	10,44	149°14'02"
28	452 813,52	1 306 246,76	7,10	059°10'28"
29	452 817,16	1 306 252,86	8,93	325°32'40"
30	452 824,52	1 306 247,81	20,26	068°30'49"
31	452 831,94	1 306 266,66	4,40	143°57'47"
32	452 828,38	1 306 269,25	19,15	053°55'11"
33	452 839,66	1 306 284,73	1,39	335°49'43"
34	452 840,93	1 306 284,16	29,05	055°49'03"
35	452 857,25	1 306 308,19	18,80	048°56'45"
36	452 869,60	1 306 322,37	4,92	145°01'03"
37	452 865,57	1 306 325,19	11,56	053°51'48"
38	452 872,39	1 306 334,53	6,85	326°04'40"
39	452 878,07	1 306 330,71	23,43	039°30'41"
40	452 896,15	1 306 345,62	17,28	038°11'00"
41	452 909,73	1 306 356,30	47,95	029°53'08"
42	452 951,30	1 306 380,19	47,09	016°15'10"
43	452 996,51	1 306 393,37	53,47	001°47'24"
44	453 049,95	1 306 395,04	42,99	347°57'20"
45	453 091,99	1 306 386,07	53,04	334°09'34"

46	453 139,73	1 306 362,95	6,94	039°09'00"
47	453 145,11	1 306 367,33	10,42	307°56'50"
48	453 151,52	1 306 359,11	3,59	222°24'09"
49	453 148,87	1 306 356,69	25,67	319°24'30"
50	453 168,36	1 306 339,99	25,98	312°17'08"
51	453 185,84	1 306 320,77	23,33	308°34'45"
52	453 200,39	1 306 302,53	19,15	304°42'10"
53	453 211,29	1 306 286,79	18,97	299°12'47"
54	453 220,55	1 306 270,23	0,92	039°14'44"
55	453 221,26	1 306 270,81	11,64	306°20'19"
56	453 228,16	1 306 261,43	3,42	224°17'23"
57	453 225,71	1 306 259,04	32,20	288°21'22"
58	453 235,85	1 306 228,48	38,71	278°11'57"
59	453 241,37	1 306 190,17	29,73	268°22'52"
60	453 240,53	1 306 160,45	8,57	262°49'31"

7. Объект культурного наследия «Церковь Михаила Архангела», Воронежская область, Лискинский район, с. Бодеевка, ул. Советская, 10 Б

7.1. Графическое описание местоположения границ защитной зоны



Условные обозначения:

- граница защитной зоны
- 1, 2 - характерная точка границ защитной зоны
- :3 - кадастровый номер земельного участка
- граница земельного участка, включенная в ЕГРН
- граница кадастрового квартала
- объект культурного наследия

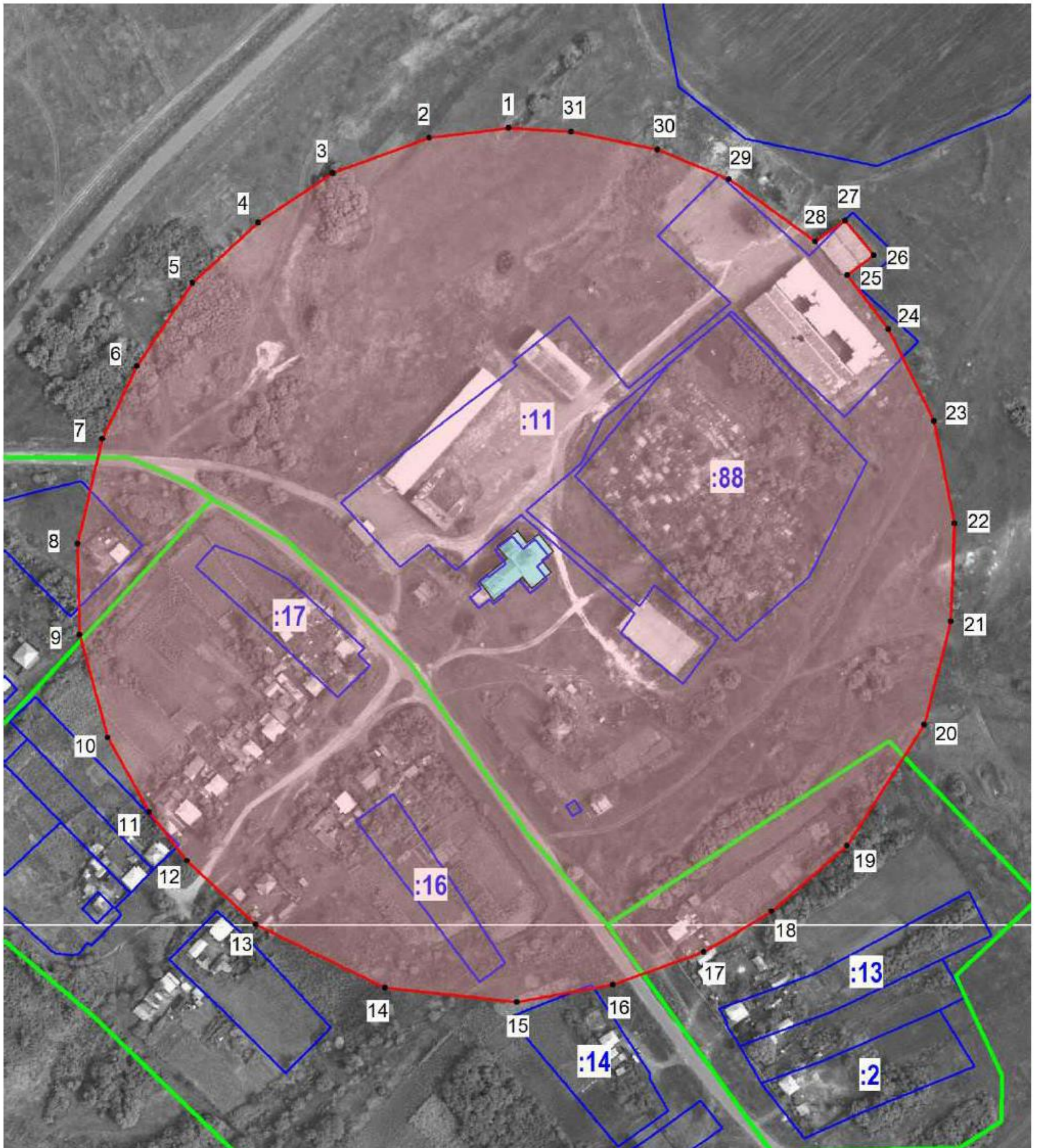
7.2. Перечень координат характерных точек границ защитной зоны

Наименование поворотных точек	Координаты поворотных точек в МСК-36		Мера линий, м	Дирекционный угол
	X	Y		
1	453 283,05	1 305 931,59	34,09	265°24'24"
2	453 280,32	1 305 897,61	28,11	256°16'31"
3	453 273,65	1 305 870,30	31,61	248°08'29"
4	453 261,88	1 305 840,96	27,64	239°25'38"
5	453 247,82	1 305 817,16	34,04	230°35'28"
6	453 226,21	1 305 790,86	24,54	222°11'31"
7	453 208,03	1 305 774,38	25,30	215°03'12"
8	453 187,32	1 305 759,85	24,08	208°35'16"
9	453 166,18	1 305 748,33	19,39	203°14'01"
10	453 148,36	1 305 740,68	26,79	196°38'09"
11	453 122,69	1 305 733,01	22,06	189°36'12"
12	453 100,94	1 305 729,33	36,67	181°29'04"
13	453 064,28	1 305 728,38	29,12	171°24'29"
14	453 035,49	1 305 732,73	35,68	162°28'45"
15	453 001,47	1 305 743,47	37,24	152°01'28"
16	452 968,58	1 305 760,94	26,22	142°55'13"
17	452 947,66	1 305 776,75	18,48	136°32'06"
18	452 934,25	1 305 789,46	2,53	192°06'38"
19	452 931,78	1 305 788,93	7,03	118°56'09"
20	452 928,38	1 305 795,08	0,53	025°36'08"
21	452 928,86	1 305 795,31	18,04	130°41'02"
22	452 917,10	1 305 808,99	22,77	130°36'05"
23	452 902,28	1 305 826,28	10,94	202°00'55"
24	452 892,14	1 305 822,18	6,25	108°52'12"
25	452 890,12	1 305 828,09	8,91	022°21'46"
26	452 898,36	1 305 831,48	21,63	122°59'58"
27	452 886,58	1 305 849,62	23,93	117°33'00"
28	452 875,51	1 305 870,84	34,76	111°05'40"
29	452 863,00	1 305 903,27	27,68	102°08'17"
30	452 857,18	1 305 930,33	34,71	093°11'14"
31	452 855,25	1 305 964,99	30,49	083°50'33"
32	452 858,52	1 305 995,30	26,35	075°40'25"
33	452 865,04	1 306 020,83	32,21	067°22'34"
34	452 877,43	1 306 050,56	25,41	061°29'19"
35	452 889,56	1 306 072,89	24,57	054°19'27"
36	452 903,89	1 306 092,85	31,05	046°21'26"
37	452 925,32	1 306 115,32	19,12	039°44'11"
38	452 940,02	1 306 127,54	28,04	033°02'58"
39	452 963,52	1 306 142,83	16,13	026°40'35"
40	452 977,93	1 306 150,07	16,89	021°58'40"
41	452 993,59	1 306 156,39	24,18	016°20'10"
42	453 016,79	1 306 163,19	17,13	010°41'59"
43	453 033,62	1 306 166,37	19,69	005°25'16"
44	453 053,22	1 306 168,23	16,10	000°19'13"
45	453 069,32	1 306 168,32	18,34	355°22'17"

46	453 087,60	1 306 166,84	12,74	352°25'23"
47	453 100,23	1 306 165,16	15,74	349°25'06"
48	453 115,70	1 306 162,27	15,07	345°00'18"
49	453 130,26	1 306 158,37	29,72	338°33'50"
50	453 157,92	1 306 147,51	29,62	330°05'05"
51	453 183,59	1 306 132,74	26,83	321°57'50"
52	453 204,72	1 306 116,21	25,70	314°27'50"
53	453 222,72	1 306 097,87	25,43	307°07'20"
54	453 238,07	1 306 077,59	16,02	301°12'33"
55	453 246,37	1 306 063,89	21,61	298°17'05"
56	453 256,61	1 306 044,86	30,65	290°44'08"
57	453 267,46	1 306 016,20	35,21	284°30'21"
58	453 276,28	1 305 982,11	22,72	281°40'51"
59	453 280,88	1 305 959,86	28,35	274°23'22"

8. Объект культурного наследия «Церковь Казанская», Воронежская область, Лискинский район, село Владимировка

8.1. Графическое описание местоположения границ защитной зоны



Условные обозначения:

- граница защитной зоны
- 1, 2 - характерная точка границ защитной зоны
- :3 - кадастровый номер земельного участка
- граница земельного участка, включенная в ЕГРН
- граница кадастрового квартала
- объект культурного наследия

8.2. Перечень координат характерных точек границ защитной зоны

Наименование поворотных точек	Координаты поворотных точек в МСК-36		Мера линий, м	Дирекционный угол
	X	Y		
1	422 396,45	1 348 701,96	39,82	263°04'36"
2	422 391,65	1 348 662,43	50,94	250°02'58"
3	422 374,27	1 348 614,55	44,55	236°25'01"
4	422 349,63	1 348 577,44	44,36	227°15'57"
5	422 319,53	1 348 544,86	49,76	213°45'26"
6	422 278,16	1 348 517,21	40,07	205°32'53"
7	422 242,01	1 348 499,93	53,57	192°58'02"
8	422 189,81	1 348 487,91	45,10	178°47'35"
9	422 144,72	1 348 488,86	53,04	164°42'22"
10	422 093,56	1 348 502,85	42,31	151°00'21"
11	422 056,55	1 348 523,36	30,71	142°16'32"
12	422 032,26	1 348 542,15	46,45	133°00'08"
13	422 000,58	1 348 576,12	71,50	116°02'31"
14	421 969,19	1 348 640,36	66,02	096°15'07"
15	421 962,00	1 348 705,99	48,52	079°46'43"
16	421 970,61	1 348 753,74	47,93	070°05'40"
17	421 986,93	1 348 798,81	39,27	059°03'32"
18	422 007,12	1 348 832,49	49,71	048°49'30"
19	422 039,85	1 348 869,91	71,36	032°29'23"
20	422 100,04	1 348 908,24	52,89	014°37'10"
21	422 151,22	1 348 921,59	48,79	002°09'40"
22	422 199,98	1 348 923,43	51,92	348°31'24"
23	422 250,86	1 348 913,10	50,92	333°45'43"
24	422 296,53	1 348 890,59	33,92	322°37'12"
25	422 323,48	1 348 870,00	16,55	053°38'58"
26	422 333,29	1 348 883,33	22,43	320°29'55"
27	422 350,60	1 348 869,06	18,13	235°09'11"
28	422 340,24	1 348 854,18	52,88	305°46'24"
29	422 371,15	1 348 811,28	38,31	292°40'34"
30	422 385,92	1 348 775,93	44,02	281°31'55"
31	422 394,72	1 348 732,80	30,89	273°12'39"

**9. Объект культурного наследия «Вокзал железнодорожный»,
Воронежская область, Лискинский район, р.п. Давыдовка, ул.
Филиппченко, 9**

9.1. Графическое описание местоположения границ защитной зоны



Условные обозначения:

- граница защитной зоны
- 1, 2 - характерная точка границ защитной зоны
- :3 - кадастровый номер земельного участка
- граница земельного участка, включенная в ЕГРН
- граница кадастрового квартала
- объект культурного наследия

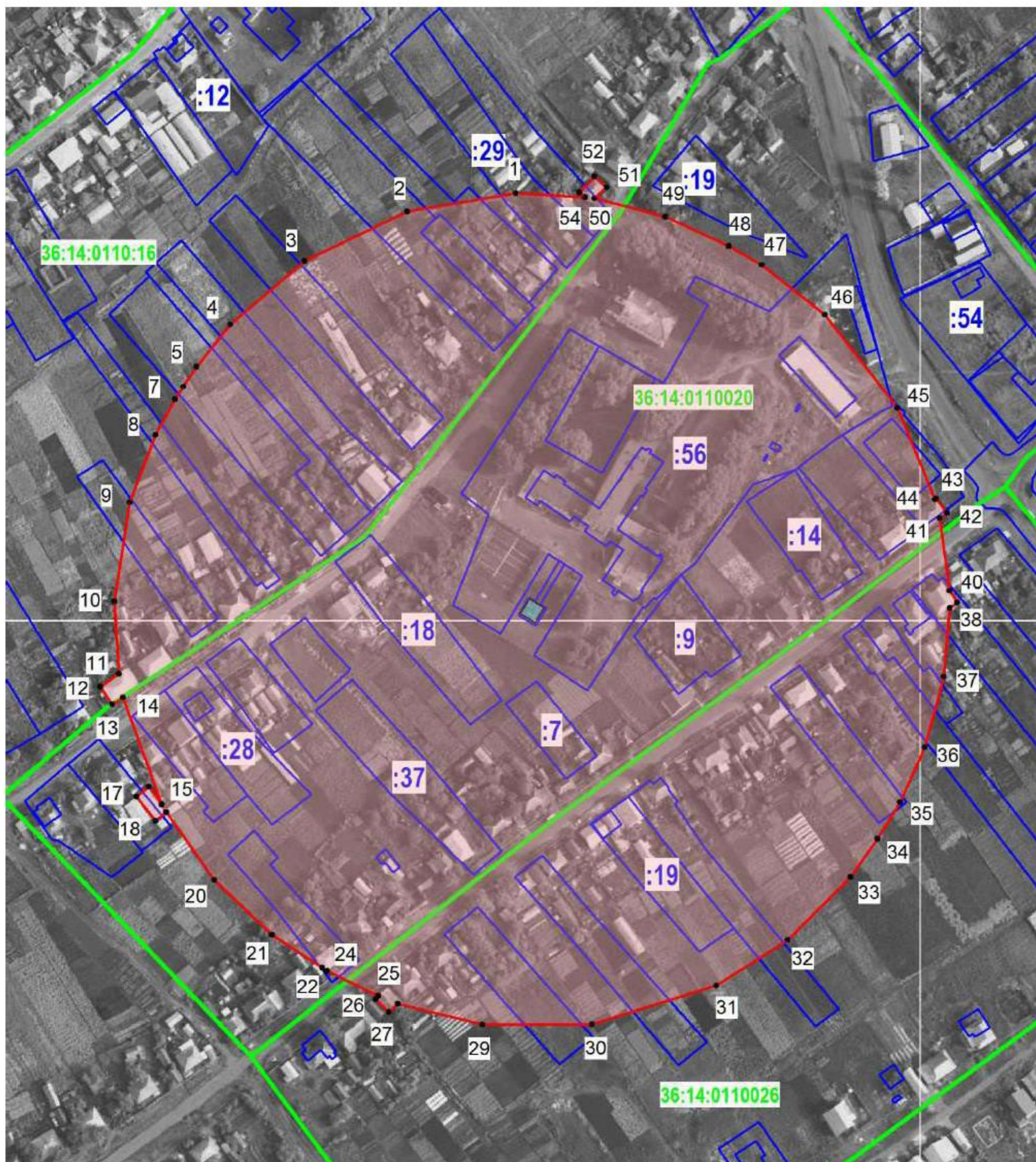
9.2. Перечень координат характерных точек границ защитной зоны

Наименование поворотных точек	Координаты поворотных точек в МСК-36		Мера линий, м	Дирекционный угол
	X	Y		
1	457 348,10	1 315 761,76	32,11	307°46'35"
2	457 367,77	1 315 736,38	6,59	217°17'15"
3	457 362,53	1 315 732,39	25,36	127°42'38"
4	457 347,02	1 315 752,45	44,96	255°33'43"
5	457 335,81	1 315 708,91	14,76	038°10'29"
6	457 347,41	1 315 718,03	13,02	305°07'06"
7	457 354,90	1 315 707,38	25,82	215°35'31"
8	457 333,90	1 315 692,35	5,68	121°53'54"
9	457 330,90	1 315 697,17	42,45	239°22'52"
10	457 309,28	1 315 660,64	42,59	227°09'35"
11	457 280,32	1 315 629,41	39,52	218°17'27"
12	457 249,30	1 315 604,92	52,70	205°51'01"
13	457 201,87	1 315 581,94	26,77	194°27'06"
14	457 175,95	1 315 575,26	0,86	313°07'20"
15	457 176,54	1 315 574,63	6,68	217°52'57"
16	457 171,27	1 315 570,53	4,51	129°52'14"
17	457 168,38	1 315 573,99	19,69	185°33'57"
18	457 148,78	1 315 572,08	8,30	301°45'24"
19	457 153,15	1 315 565,02	10,73	211°12'06"
20	457 143,97	1 315 559,46	8,07	119°27'16"
21	457 140,00	1 315 566,49	4,09	208°37'58"
22	457 136,41	1 315 564,53	4,63	117°13'43"
23	457 134,29	1 315 568,65	6,81	028°01'58"
24	457 140,30	1 315 571,85	38,43	174°49'09"
25	457 102,03	1 315 575,32	40,25	163°32'46"
26	457 063,43	1 315 586,72	7,65	232°35'28"
27	457 058,78	1 315 580,64	12,08	138°53'40"
28	457 049,68	1 315 588,58	4,05	050°24'43"
29	457 052,26	1 315 591,70	55,47	146°17'03"
30	457 006,12	1 315 622,49	44,98	131°51'17"
31	456 976,11	1 315 655,99	29,78	130°52'29"
32	456 956,62	1 315 678,51	52,42	122°31'11"
33	456 928,44	1 315 722,71	60,62	106°16'35"
34	456 911,45	1 315 780,90	65,22	088°10'21"
35	456 913,53	1 315 846,09	26,18	075°02'05"
36	456 920,29	1 315 871,38	8,15	216°40'23"
37	456 913,75	1 315 866,51	9,78	125°55'57"
38	456 908,01	1 315 874,43	9,72	034°31'25"
39	456 916,02	1 315 879,94	8,64	303°06'06"
40	456 920,74	1 315 872,70	56,18	062°48'36"
41	456 946,41	1 315 922,67	45,90	048°08'37"
42	456 977,04	1 315 956,86	39,06	038°03'51"
43	457 007,79	1 315 980,94	54,05	026°13'59"
44	457 056,27	1 316 004,83	57,97	010°08'00"
45	457 113,34	1 316 015,03	50,62	354°31'29"

46	457 163,73	1 316 010,20	37,67	341°51'30"
47	457 199,53	1 315 998,47	14,76	043°04'41"
48	457 210,31	1 316 008,55	12,91	312°03'00"
49	457 218,96	1 315 998,96	9,45	223°32'32"
50	457 212,11	1 315 992,45	49,54	325°20'05"
51	457 252,86	1 315 964,27	31,35	313°44'00"
52	457 274,53	1 315 941,62	23,45	307°47'37"
53	457 288,90	1 315 923,09	22,70	312°20'24"
54	457 304,19	1 315 906,31	30,30	304°44'39"
55	457 321,46	1 315 881,41	12,86	308°54'37"
56	457 329,54	1 315 871,40	2,43	224°49'59"
57	457 327,82	1 315 869,69	37,34	291°13'33"
58	457 341,34	1 315 834,88	47,02	279°06'57"
59	457 348,79	1 315 788,45	8,34	038°51'50"
60	457 355,28	1 315 793,68	20,26	307°20'21"
61	457 367,57	1 315 777,57	12,83	220°23'00"
62	457 357,80	1 315 769,26	14,30	128°11'03"
63	457 348,96	1 315 780,50	18,76	267°22'21"

10. Объект культурного наследия «Братская могила № 323», Воронежская область, Лискинский район, с. Дракино

10.1. Графическое описание местоположения границ защитной зоны



Условные обозначения:

- граница защитной зоны
- 1, 2 - характерная точка границ защитной зоны
- :3 - кадастровый номер земельного участка
- граница земельного участка, включенная в ЕГРН
- граница кадастрового квартала
- объект культурного наследия

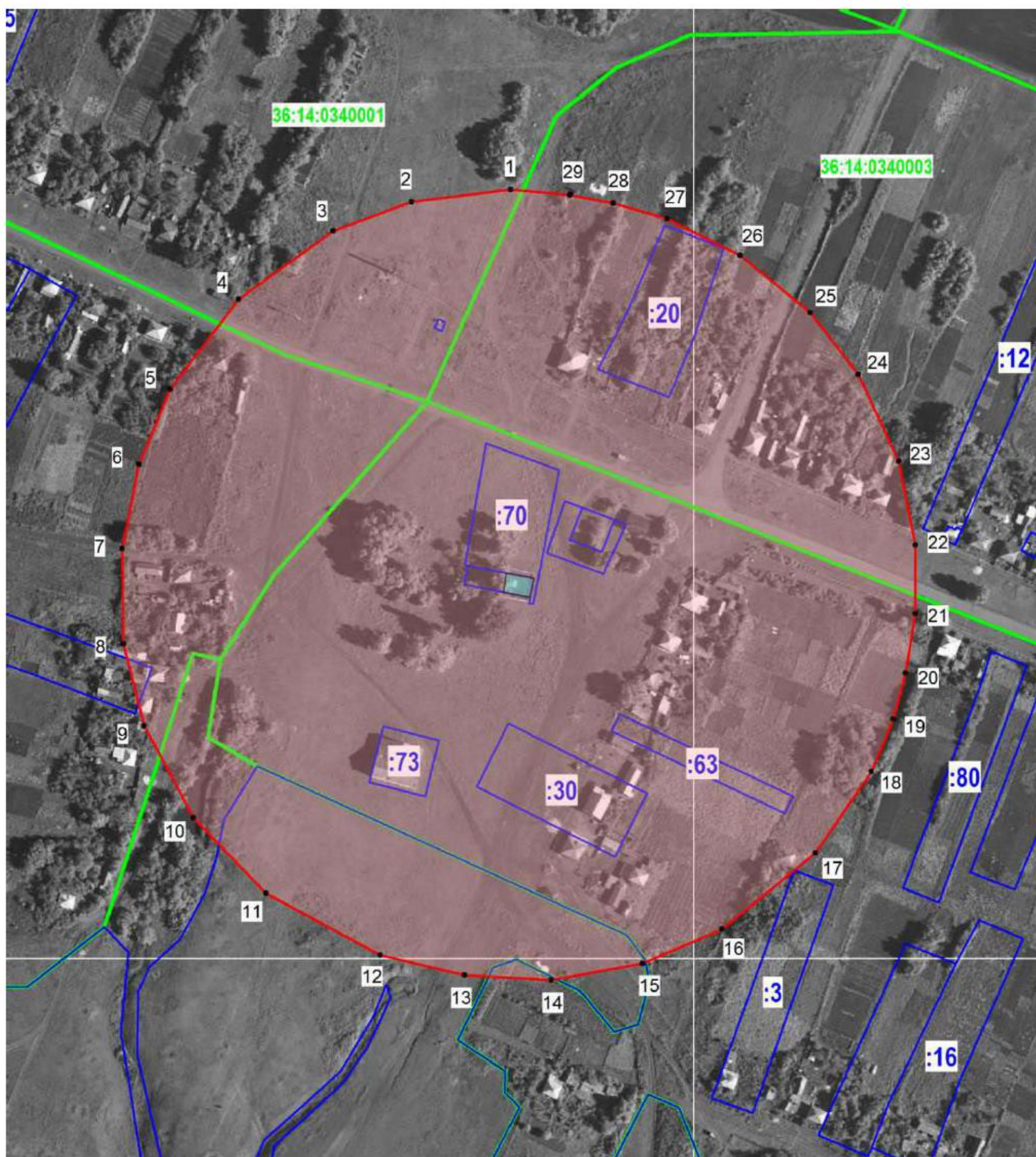
10.2. Перечень координат характерных точек границ защитной зоны

Наименование поворотных точек	Координаты поворотных точек в МСК-36		Мера линий, м	Дирекционный угол
	X	Y		
1	455 205,23	1 314 802,43	54,29	260°19'09"
2	455 196,10	1 314 748,91	56,00	244°25'08"
3	455 171,92	1 314 698,40	48,17	229°23'41"
4	455 140,57	1 314 661,83	26,57	218°37'46"
5	455 119,81	1 314 645,24	11,71	213°07'13"
6	455 110,00	1 314 638,84	7,54	212°52'04"
7	455 103,67	1 314 634,75	19,95	208°57'15"
8	455 086,21	1 314 625,09	35,53	200°59'45"
9	455 053,04	1 314 612,36	49,47	188°48'47"
10	455 004,15	1 314 604,78	35,73	176°34'00"
11	454 968,48	1 314 606,92	11,03	234°31'22"
12	454 962,08	1 314 597,94	10,47	146°10'24"
13	454 953,38	1 314 603,77	6,29	056°32'14"
14	454 956,85	1 314 609,02	55,96	160°01'13"
15	454 904,26	1 314 628,14	10,76	323°07'10"
16	454 912,87	1 314 621,68	7,72	231°12'04"
17	454 908,03	1 314 615,66	15,29	141°49'33"
18	454 896,01	1 314 625,11	6,73	050°32'35"
19	454 900,29	1 314 630,31	41,01	144°47'55"
20	454 866,78	1 314 653,95	39,10	133°18'39"
21	454 839,96	1 314 682,40	29,72	123°25'03"
22	454 823,59	1 314 707,21	2,81	131°41'03"
23	454 821,72	1 314 709,31	0,63	040°30'10"
24	454 822,20	1 314 709,72	28,08	116°37'11"
25	454 809,62	1 314 734,82	1,95	225°00'00"
26	454 808,24	1 314 733,44	9,19	134°57'21"
27	454 801,75	1 314 739,94	6,07	047°36'20"
28	454 805,84	1 314 744,42	42,81	103°48'44"
29	454 795,62	1 314 785,99	54,00	089°47'16"
30	454 795,82	1 314 839,99	64,15	072°40'10"
31	454 814,93	1 314 901,23	41,62	057°21'36"
32	454 837,38	1 314 936,28	43,92	044°58'20"
33	454 868,45	1 314 967,32	22,93	035°21'38"
34	454 887,15	1 314 980,59	21,17	031°41'33"
35	454 905,16	1 314 991,71	29,76	024°23'40"
36	454 932,26	1 315 004,00	36,00	014°58'13"
37	454 967,04	1 315 013,30	33,93	004°56'15"
38	455 000,84	1 315 016,22	4,53	052°26'49"
39	455 003,60	1 315 019,81	6,95	327°09'21"
40	455 009,44	1 315 016,04	35,94	352°27'14"
41	455 045,07	1 315 011,32	4,37	053°50'16"
42	455 047,65	1 315 014,85	8,89	323°49'33"
43	455 054,83	1 315 009,60	0,76	232°58'48"
44	455 054,37	1 315 008,99	48,71	337°33'07"
45	455 099,39	1 314 990,39	58,23	322°11'08"

46	455 145,39	1 314 954,69	39,61	308°14'39"
47	455 169,91	1 314 923,58	18,66	300°02'31"
48	455 179,25	1 314 907,43	34,31	294°42'19"
49	455 193,59	1 314 876,26	36,21	284°34'11"
50	455 202,70	1 314 841,21	8,21	047°54'51"
51	455 208,20	1 314 847,30	8,02	310°42'07"
52	455 213,43	1 314 841,22	10,79	223°59'08"
53	455 205,67	1 314 833,73	3,66	128°20'31"
54	455 203,40	1 314 836,60	34,22	273°03'56"

11. Объект культурного наследия «Братская могила № 177», Воронежская область, Лискинский район, с. Екатериновка

11.1. Графическое описание местоположения границ защитной зоны



Условные обозначения:

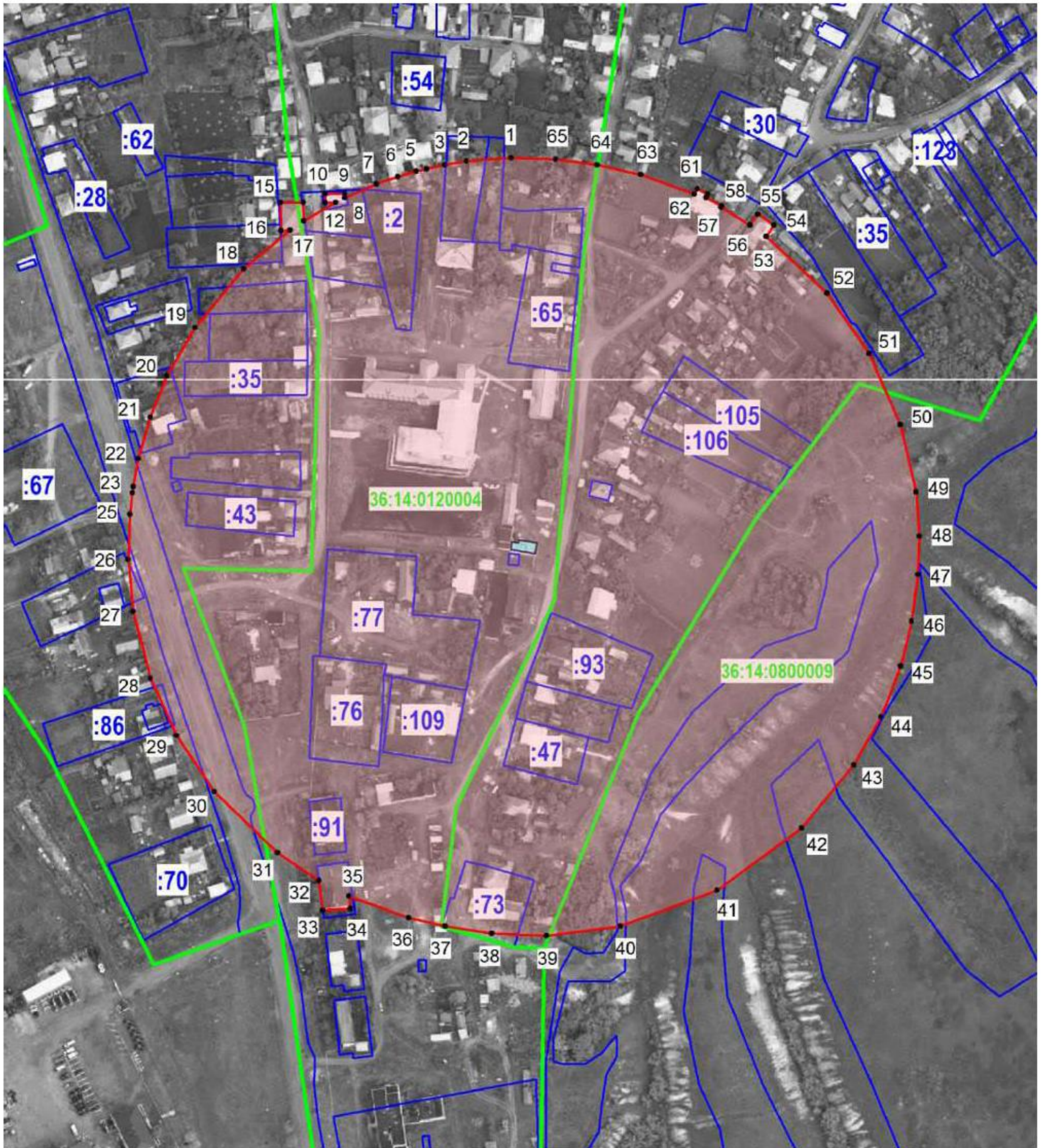
- граница защитной зоны
- 1, 2 - характерная точка границ защитной зоны
- :3 - кадастровый номер земельного участка
- граница земельного участка, включенная в ЕГРН
- граница кадастрового квартала
- объект культурного наследия

11.2. Перечень координат характерных точек границ защитной зоны

Наименование поворотных точек	Координаты поворотных точек в МСК-36		Мера линий, м	Дирекционный угол
	X	Y		
1	422 401,45	1 333 903,99	52,13	263°05'30"
2	422 395,18	1 333 852,24	43,60	249°21'28"
3	422 379,81	1 333 811,44	60,74	234°21'37"
4	422 344,42	1 333 762,08	59,08	217°07'47"
5	422 297,32	1 333 726,42	42,31	202°33'30"
6	422 258,25	1 333 710,19	44,77	191°10'01"
7	422 214,33	1 333 701,52	49,88	179°21'24"
8	422 164,45	1 333 702,08	43,96	165°53'05"
9	422 121,82	1 333 712,80	54,45	151°45'17"
10	422 073,85	1 333 738,57	54,58	136°05'01"
11	422 034,53	1 333 776,43	67,74	118°29'13"
12	422 002,22	1 333 835,97	45,28	103°10'26"
13	421 991,90	1 333 880,06	45,39	093°17'48"
14	421 989,29	1 333 925,37	48,40	079°49'31"
15	421 997,84	1 333 973,01	45,01	066°24'49"
16	422 015,85	1 334 014,26	62,91	050°54'59"
17	422 055,51	1 334 063,09	51,46	034°27'43"
18	422 097,94	1 334 092,21	29,68	022°48'57"
19	422 125,30	1 334 103,72	24,88	015°04'31"
20	422 149,32	1 334 110,19	31,39	009°03'15"
21	422 180,32	1 334 115,13	35,78	000°10'34"
22	422 216,10	1 334 115,24	44,59	348°37'46"
23	422 259,81	1 334 106,45	49,80	335°05'12"
24	422 304,98	1 334 085,47	41,05	322°02'39"
25	422 337,35	1 334 060,22	47,09	309°23'22"
26	422 367,23	1 334 023,83	42,73	296°30'18"
27	422 386,30	1 333 985,59	29,02	286°12'21"
28	422 394,40	1 333 957,72	23,08	280°51'44"
29	422 398,75	1 333 935,05	31,18	274°58'05"

12. Объект культурного наследия «Школа земская», Воронежская область, Лискинский район, село Залужное, ул. Школьная, 27а

12.1. Графическое описание местоположения границ защитной зоны



Условные обозначения:

- граница защитной зоны
- 1, 2 - характерная точка границ защитной зоны
- :3 - кадастровый номер земельного участка
- граница земельного участка, включенная в ЕГРН
- граница кадастрового квартала
- объект культурного наследия

12.2. Перечень координат характерных точек границ защитной зоны

Наименование поворотных точек	Координаты поворотных точек в МСК-36		Мера линий, м	Дирекционный угол
	X	Y		
1	434 116,46	1 323 612,36	23,51	265°27'47"
2	434 114,60	1 323 588,92	11,49	260°25'52"
3	434 112,69	1 323 577,59	9,65	257°25'57"
4	434 110,59	1 323 568,17	5,58	255°53'20"
5	434 109,23	1 323 562,76	10,01	254°07'03"
6	434 106,49	1 323 553,13	11,74	250°57'48"
7	434 102,66	1 323 542,03	18,16	246°42'37"
8	434 095,48	1 323 525,35	2,09	001°55'06"
9	434 097,57	1 323 525,42	10,27	270°43'31"
10	434 097,70	1 323 515,15	4,55	181°07'59"
11	434 093,15	1 323 515,06	5,61	090°12'15"
12	434 093,13	1 323 520,67	19,30	239°51'40"
13	434 083,44	1 323 503,98	9,55	359°06'01"
14	434 092,99	1 323 503,83	11,98	269°54'16"
15	434 092,97	1 323 491,85	14,58	179°19'55"
16	434 078,39	1 323 492,02	4,89	087°11'04"
17	434 078,63	1 323 496,90	31,68	230°05'00"
18	434 058,30	1 323 472,60	39,87	219°49'13"
19	434 027,68	1 323 447,07	29,24	209°54'19"
20	434 002,33	1 323 432,49	23,23	202°23'32"
21	433 980,85	1 323 423,64	22,60	195°49'12"
22	433 959,11	1 323 417,48	14,82	190°27'38"
23	433 944,54	1 323 414,79	3,31	188°19'32"
24	433 941,26	1 323 414,31	11,22	186°51'32"
25	433 930,12	1 323 412,97	23,83	181°51'05"
26	433 906,30	1 323 412,20	27,06	174°33'02"
27	433 879,36	1 323 414,77	36,29	165°28'39"
28	433 844,23	1 323 423,87	32,79	155°33'11"
29	433 814,38	1 323 437,44	35,39	145°46'48"
30	433 785,12	1 323 457,34	45,90	134°07'34"
31	433 753,16	1 323 490,29	26,07	123°47'15"
32	433 738,66	1 323 511,96	15,74	172°37'36"
33	433 723,05	1 323 513,98	14,34	086°45'45"
34	433 723,86	1 323 528,30	6,67	354°09'10"
35	433 730,50	1 323 527,62	33,37	110°12'59"
36	433 718,97	1 323 558,93	19,37	102°38'40"
37	433 714,73	1 323 577,83	24,81	098°58'21"
38	433 710,86	1 323 602,34	28,58	092°24'25"
39	433 709,66	1 323 630,89	38,92	082°42'32"
40	433 714,60	1 323 669,50	53,91	069°23'12"
41	433 733,58	1 323 719,96	54,88	053°45'08"
42	433 766,03	1 323 764,22	42,78	039°43'36"
43	433 798,93	1 323 791,56	28,96	029°26'00"
44	433 824,15	1 323 805,79	28,39	021°12'20"
45	433 850,62	1 323 816,06	24,23	013°40'50"

46	433 874,16	1 323 821,79	24,48	007°33'27"
47	433 898,43	1 323 825,01	20,24	001°52'07"
48	433 918,66	1 323 825,67	23,03	356°04'00"
49	433 941,64	1 323 824,09	36,38	346°55'35"
50	433 977,08	1 323 815,86	40,54	336°09'13"
51	434 014,16	1 323 799,47	38,37	324°50'52"
52	434 045,53	1 323 777,38	43,45	313°06'24"
53	434 075,22	1 323 745,66	7,26	035°10'47"
54	434 081,15	1 323 749,84	10,25	303°54'25"
55	434 086,87	1 323 741,33	6,98	214°44'12"
56	434 081,13	1 323 737,35	17,98	301°22'25"
57	434 090,49	1 323 722,00	0,81	027°49'27"
58	434 091,21	1 323 722,38	9,19	298°02'35"
59	434 095,53	1 323 714,27	2,00	024°15'14"
60	434 097,35	1 323 715,09	6,03	298°38'54"
61	434 100,24	1 323 709,80	3,25	209°14'34"
62	434 097,40	1 323 708,21	29,86	290°06'57"
63	434 107,67	1 323 680,17	23,29	282°29'48"
64	434 112,71	1 323 657,43	21,99	277°31'33"
65	434 115,59	1 323 635,63	23,29	272°08'28"

13. Объект культурного наследия «Братская могила № 173», Воронежская область, Лискинский район, с. Ковалево

13.1. Графическое описание местоположения границ защитной зоны



Условные обозначения:

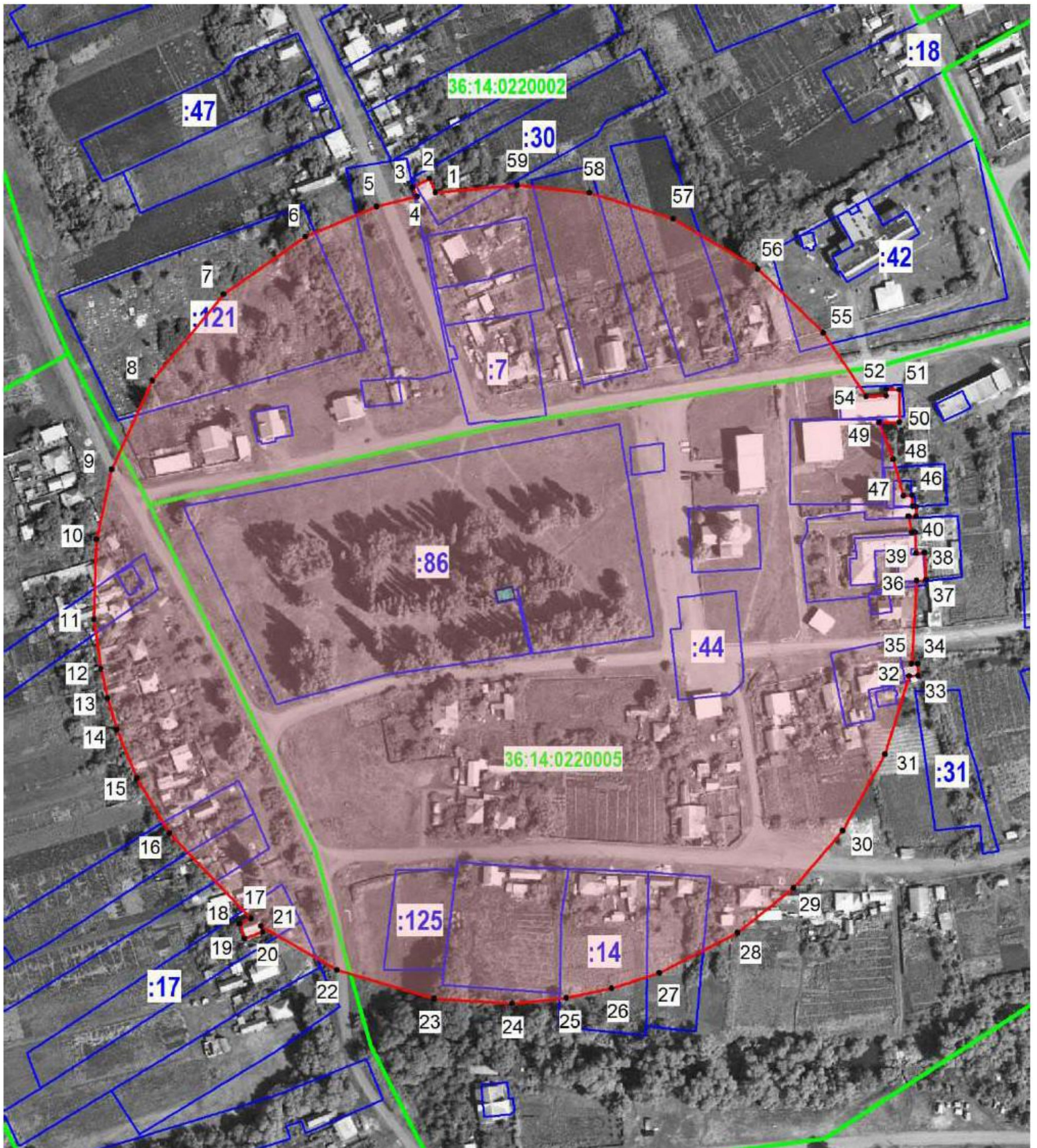
- граница защитной зоны
- 1, 2 - характерная точка границ защитной зоны
- :3 - кадастровый номер земельного участка
- граница земельного участка, включенная в ЕГРН
- граница кадастрового квартала
- объект культурного наследия

13.2. Перечень координат характерных точек границ защитной зоны

Наименование поворотных точек	Координаты поворотных точек в МСК-36		Мера линий, м	Дирекционный угол
	X	Y		
1	426 734,28	1 314 118,81	42,71	267°48'46"
2	426 732,65	1 314 076,13	28,36	257°36'02"
3	426 726,56	1 314 048,43	13,95	251°31'34"
4	426 722,14	1 314 035,20	9,08	250°42'25"
5	426 719,14	1 314 026,63	23,53	246°19'19"
6	426 709,69	1 314 005,08	30,64	238°33'42"
7	426 693,71	1 313 978,94	34,75	229°09'58"
8	426 670,99	1 313 952,65	37,19	218°52'00"
9	426 642,03	1 313 929,31	49,27	206°26'25"
10	426 597,91	1 313 907,37	47,08	192°36'48"
11	426 551,97	1 313 897,09	40,03	180°06'52"
12	426 511,94	1 313 897,01	23,28	171°01'52"
13	426 488,94	1 313 900,64	21,32	164°38'03"
14	426 468,38	1 313 906,29	17,54	160°14'35"
15	426 451,87	1 313 912,22	31,48	154°02'14"
16	426 423,57	1 313 926,00	34,67	144°34'05"
17	426 395,32	1 313 946,10	49,30	132°30'04"
18	426 362,01	1 313 982,45	53,10	117°47'45"
19	426 337,25	1 314 029,42	33,60	105°21'35"
20	426 328,35	1 314 061,82	31,86	095°57'46"
21	426 325,04	1 314 093,51	17,19	159°31'47"
22	426 308,94	1 314 099,52	19,38	071°28'18"
23	426 315,10	1 314 117,90	11,09	341°32'55"
24	426 325,62	1 314 114,39	21,81	082°16'43"
25	426 328,55	1 314 136,00	21,91	076°00'07"
26	426 333,85	1 314 157,26	20,50	070°37'41"
27	426 340,65	1 314 176,60	28,13	065°44'23"
28	426 352,21	1 314 202,25	40,79	055°49'51"
29	426 375,12	1 314 236,00	42,58	043°53'46"
30	426 405,80	1 314 265,52	42,09	031°43'21"
31	426 441,60	1 314 287,65	54,66	017°50'42"
32	426 493,63	1 314 304,40	42,80	003°49'55"
33	426 536,33	1 314 307,26	35,91	352°33'37"
34	426 571,94	1 314 302,61	6,57	127°57'05"
35	426 567,90	1 314 307,79	8,71	037°57'41"
36	426 574,77	1 314 313,15	17,57	306°59'38"
37	426 585,34	1 314 299,12	24,52	340°55'46"
38	426 608,51	1 314 291,11	18,71	335°23'38"
39	426 625,52	1 314 283,32	32,54	328°20'30"
40	426 653,22	1 314 266,24	29,60	319°26'19"
41	426 675,71	1 314 246,99	43,74	308°54'12"
42	426 703,18	1 314 212,95	38,21	297°09'19"
43	426 720,62	1 314 178,95	35,75	286°32'39"
44	426 730,80	1 314 144,68	26,10	277°39'41"

**14. Объект культурного наследия «Братская могила № 174»,
Воронежская область, Лискинский район, с. Коломыцево**

14.1. Графическое описание местоположения границ защитной зоны



Условные обозначения:

- граница защитной зоны
- 1, 2 - характерная точка границ защитной зоны
- :3 - кадастровый номер земельного участка
- граница земельного участка, включенная в ЕГРН
- граница кадастрового квартала
- объект культурного наследия

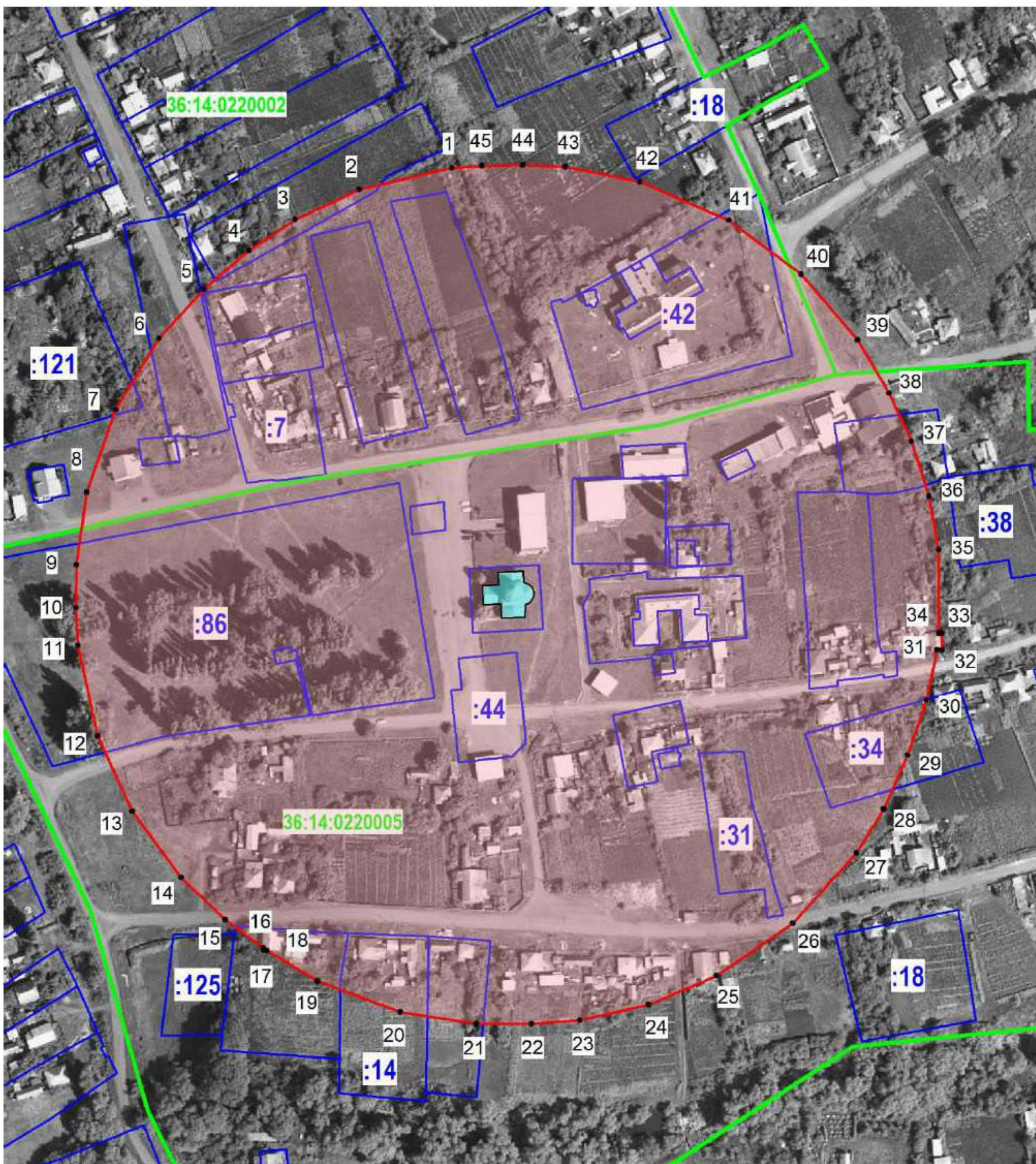
14.2. Перечень координат характерных точек границ защитной зоны

Наименование поворотных точек	Координаты поворотных точек в МСК-36		Мера линий, м	Дирекционный угол
	X	Y		
1	426 506,99	1 323 215,46	7,38	337°02'45"
2	426 513,79	1 323 212,58	9,36	242°35'11"
3	426 509,48	1 323 204,27	5,06	154°45'03"
4	426 504,90	1 323 206,43	20,83	255°37'49"
5	426 499,73	1 323 186,25	38,38	247°19'01"
6	426 484,93	1 323 150,84	49,76	234°39'42"
7	426 456,15	1 323 110,25	55,76	219°30'49"
8	426 413,13	1 323 074,77	48,45	204°32'02"
9	426 369,05	1 323 054,65	35,61	192°28'16"
10	426 334,28	1 323 046,96	39,85	181°38'22"
11	426 294,45	1 323 045,82	25,03	172°19'58"
12	426 269,64	1 323 049,16	15,03	166°25'00"
13	426 255,03	1 323 052,69	16,16	163°45'09"
14	426 239,52	1 323 057,21	26,14	157°43'21"
15	426 215,33	1 323 067,12	31,66	149°25'05"
16	426 188,07	1 323 083,23	58,84	136°25'07"
17	426 145,45	1 323 123,79	6,02	246°48'05"
18	426 143,08	1 323 118,26	7,93	161°55'50"
19	426 135,54	1 323 120,72	9,50	069°32'34"
20	426 138,86	1 323 129,62	3,03	342°06'14"
21	426 141,74	1 323 128,69	43,68	119°55'20"
22	426 119,95	1 323 166,55	50,33	106°26'11"
23	426 105,71	1 323 214,82	38,90	093°37'33"
24	426 103,25	1 323 253,64	26,96	084°11'16"
25	426 105,98	1 323 280,46	23,13	077°53'54"
26	426 110,83	1 323 303,08	24,97	072°28'20"
27	426 118,35	1 323 326,89	43,62	062°37'06"
28	426 138,41	1 323 365,62	35,78	051°14'25"
29	426 160,81	1 323 393,52	37,39	040°44'15"
30	426 189,14	1 323 417,92	43,63	029°06'52"
31	426 227,26	1 323 439,15	40,79	016°59'28"
32	426 266,27	1 323 451,07	4,40	087°07'52"
33	426 266,49	1 323 455,46	5,79	358°54'42"
34	426 272,28	1 323 455,35	3,19	269°38'27"
35	426 272,26	1 323 452,16	41,53	003°34'32"
36	426 313,71	1 323 454,75	4,56	085°58'37"
37	426 314,03	1 323 459,30	13,60	357°10'32"
38	426 327,61	1 323 458,63	4,05	267°10'22"
39	426 327,41	1 323 454,58	10,25	357°08'56"
40	426 337,65	1 323 454,07	1,92	270°00'00"
41	426 337,65	1 323 452,15	8,09	349°23'05"
42	426 345,60	1 323 450,66	3,89	090°26'31"
43	426 345,57	1 323 454,55	5,00	000°00'00"
44	426 350,57	1 323 454,55	1,92	277°29'45"
45	426 350,82	1 323 452,65	5,18	358°53'39"

46	426 356,00	1 323 452,55	4,31	268°32'17"
47	426 355,89	1 323 448,24	18,93	344°09'01"
48	426 374,10	1 323 443,07	19,59	338°39'37"
49	426 392,35	1 323 435,94	10,30	089°16'37"
50	426 392,48	1 323 446,24	16,07	359°38'36"
51	426 408,55	1 323 446,14	6,42	271°47'04"
52	426 408,75	1 323 439,72	3,06	180°00'00"
53	426 405,69	1 323 439,72	10,16	267°44'36"
54	426 405,29	1 323 429,57	38,29	326°12'52"
55	426 437,11	1 323 408,28	45,41	314°12'21"
56	426 468,77	1 323 375,73	49,00	300°39'47"
57	426 493,76	1 323 333,58	43,63	287°20'49"
58	426 506,77	1 323 291,93	36,04	275°55'27"
59	426 510,49	1 323 256,08	40,77	265°04'31"

15. Объект культурного наследия «Церковь Покрова», Воронежская область, Лискинский район, село Коломыцево

15.1. Графическое описание местоположения границ защитной зоны



Условные обозначения:

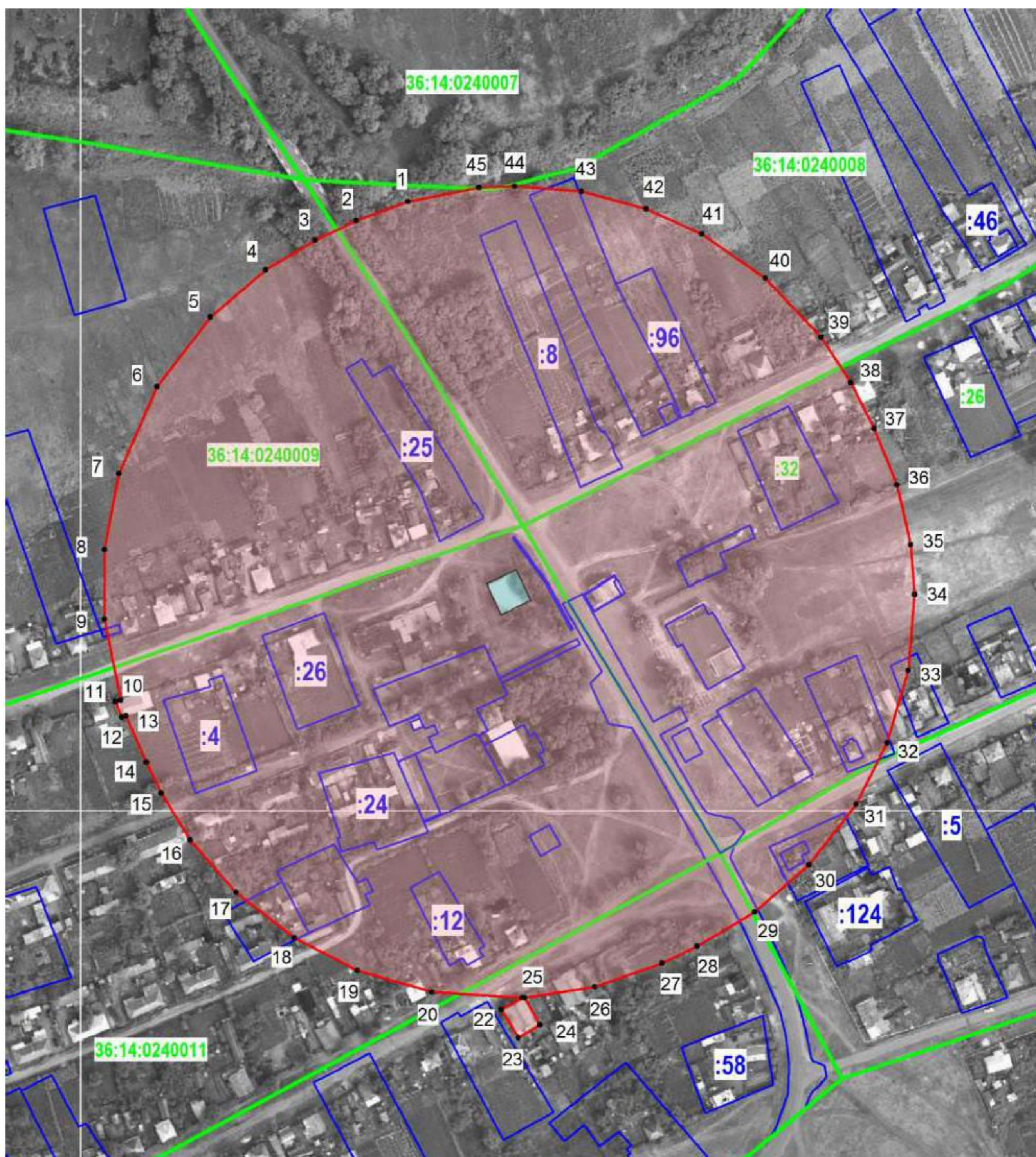
- граница защитной зоны
- 1, 2 - характерная точка границ защитной зоны
- :3 - кадастровый номер земельного участка
- граница земельного участка, включенная в ЕГРН
- граница кадастрового квартала
- объект культурного наследия

15.2. Перечень координат характерных точек границ защитной зоны

Наименование поворотных точек	Координаты поворотных точек в МСК-36		Мера линий, м	Дирекционный угол
	X	Y		
1	426 546,54	1 323 332,83	46,79	256°49'52"
2	426 535,88	1 323 287,27	34,83	245°07'38"
3	426 521,23	1 323 255,67	27,41	236°11'59"
4	426 505,98	1 323 232,89	29,13	229°15'36"
5	426 486,97	1 323 210,82	32,76	222°04'04"
6	426 462,65	1 323 188,87	41,08	211°29'33"
7	426 427,62	1 323 167,41	43,07	199°24'25"
8	426 387,00	1 323 153,10	36,10	188°02'25"
9	426 351,25	1 323 148,05	20,96	180°22'58"
10	426 330,29	1 323 147,91	18,58	176°54'51"
11	426 311,74	1 323 148,91	45,64	167°43'48"
12	426 267,14	1 323 158,61	40,74	155°19'20"
13	426 230,12	1 323 175,62	40,49	143°40'45"
14	426 197,50	1 323 199,60	29,98	133°33'15"
15	426 176,84	1 323 221,33	23,44	126°44'34"
16	426 162,82	1 323 240,11	1,05	178°54'32"
17	426 161,77	1 323 240,13	1,84	098°07'48"
18	426 161,51	1 323 241,95	28,84	121°00'41"
19	426 146,65	1 323 266,67	43,47	110°38'55"
20	426 131,32	1 323 307,35	37,72	098°58'58"
21	426 125,43	1 323 344,61	27,29	089°39'51"
22	426 125,59	1 323 371,90	23,74	085°50'44"
23	426 127,31	1 323 395,58	34,82	077°15'25"
24	426 134,99	1 323 429,54	36,09	067°05'13"
25	426 149,04	1 323 462,78	45,60	055°21'43"
26	426 174,96	1 323 500,30	46,79	042°05'21"
27	426 209,68	1 323 531,66	25,22	031°46'27"
28	426 231,12	1 323 544,94	29,10	023°59'04"
29	426 257,71	1 323 556,77	28,58	018°49'18"
30	426 284,76	1 323 565,99	25,27	011°38'36"
31	426 309,51	1 323 571,09	2,62	089°33'45"
32	426 309,53	1 323 573,71	8,24	358°49'05"
33	426 317,77	1 323 573,54	1,47	271°10'09"
34	426 317,80	1 323 572,07	40,78	359°46'31"
35	426 358,58	1 323 571,91	26,99	350°02'06"
36	426 385,16	1 323 567,24	28,09	342°09'07"
37	426 411,90	1 323 558,63	26,28	335°07'55"
38	426 435,74	1 323 547,58	30,53	329°38'17"
39	426 462,08	1 323 532,15	42,39	319°10'49"
40	426 494,16	1 323 504,44	44,52	306°42'28"
41	426 520,77	1 323 468,75	47,63	293°28'53"
42	426 539,75	1 323 425,06	37,11	281°18'47"
43	426 547,03	1 323 388,67	21,14	272°58'58"
44	426 548,13	1 323 367,56	20,03	268°37'36"
45	426 547,65	1 323 347,54	14,75	265°41'05"

16. Объект культурного наследия «Лавки торговые (2)», Воронежская область, Лискинский район, село Колыбелка

16.1. Графическое описание местоположения границ защитной зоны



Условные обозначения:

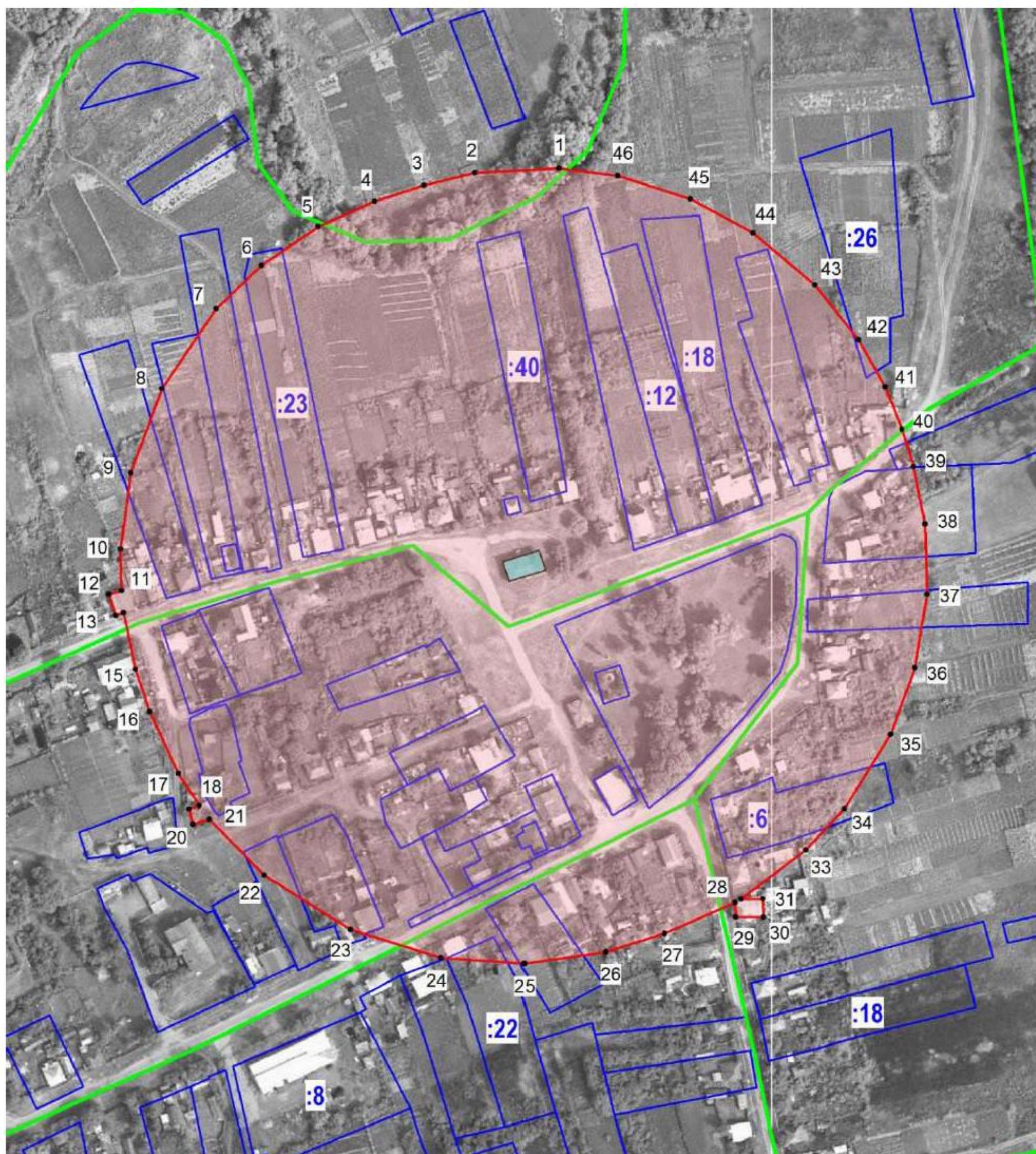
- граница защитной зоны
- 1, 2 - характерная точка границ защитной зоны
- :3 - кадастровый номер земельного участка
- граница земельного участка, включенная в ЕГРН
- граница кадастрового квартала
- объект культурного наследия

16.2. Перечень координат характерных точек границ защитной зоны

Наименование поворотных точек	Координаты поворотных точек в МСК-36		Мера линий, м	Дирекционный угол
	X	Y		
1	422 317,38	1 344 170,14	28,64	249°32'24"
2	422 307,37	1 344 143,31	23,75	244°40'32"
3	422 297,21	1 344 121,84	30,15	239°03'44"
4	422 281,71	1 344 095,98	37,90	229°23'14"
5	422 257,04	1 344 067,21	45,74	217°22'42"
6	422 220,69	1 344 039,44	49,23	203°44'34"
7	422 175,63	1 344 019,62	40,36	190°53'52"
8	422 136,00	1 344 011,99	35,85	179°57'07"
9	422 100,15	1 344 012,02	42,93	168°38'53"
10	422 058,06	1 344 020,47	2,75	251°22'04"
11	422 057,18	1 344 017,86	8,61	158°53'27"
12	422 049,15	1 344 020,96	2,41	072°50'41"
13	422 049,86	1 344 023,26	26,43	156°29'59"
14	422 025,62	1 344 033,80	17,98	153°58'35"
15	422 009,46	1 344 041,69	28,55	148°12'49"
16	421 985,19	1 344 056,73	36,36	138°52'51"
17	421 957,80	1 344 080,64	38,48	128°09'02"
18	421 934,03	1 344 110,90	36,90	117°19'44"
19	421 917,09	1 344 143,68	40,46	106°14'56"
20	421 905,77	1 344 182,52	47,34	093°38'01"
21	421 902,77	1 344 229,76	12,48	240°47'05"
22	421 896,68	1 344 218,87	17,05	148°46'16"
23	421 882,10	1 344 227,71	13,10	059°45'22"
24	421 888,70	1 344 239,03	16,35	329°46'53"
25	421 902,83	1 344 230,80	37,11	081°13'41"
26	421 908,49	1 344 267,48	37,42	070°31'09"
27	421 920,97	1 344 302,76	20,25	064°20'01"
28	421 929,74	1 344 321,01	34,74	059°18'28"
29	421 947,47	1 344 350,88	37,50	048°56'47"
30	421 972,10	1 344 379,16	39,98	037°48'57"
31	422 003,68	1 344 403,67	35,81	026°57'57"
32	422 035,60	1 344 419,91	39,45	016°09'39"
33	422 073,49	1 344 430,89	39,66	004°48'07"
34	422 113,01	1 344 434,21	25,55	355°27'56"
35	422 138,48	1 344 432,19	31,90	347°12'51"
36	422 169,59	1 344 425,13	31,73	338°05'29"
37	422 199,03	1 344 413,29	27,04	332°59'22"
38	422 223,12	1 344 401,01	28,25	326°43'34"
39	422 246,74	1 344 385,51	42,32	316°35'56"
40	422 277,49	1 344 356,43	40,30	304°45'03"
41	422 300,46	1 344 323,32	31,71	294°25'23"
42	422 313,57	1 344 294,45	34,91	284°51'23"
43	422 322,52	1 344 260,71	35,01	274°49'59"
44	422 325,47	1 344 225,82	18,53	267°11'08"
45	422 324,56	1 344 207,31	37,86	259°04'01"

17. Объект культурного наследия «Дом Тевяшовых», Воронежская область, Лискинский район, село Колыбелка, улица Садовая, дом 21

17.1. Графическое описание местоположения границ защитной зоны



Условные обозначения:

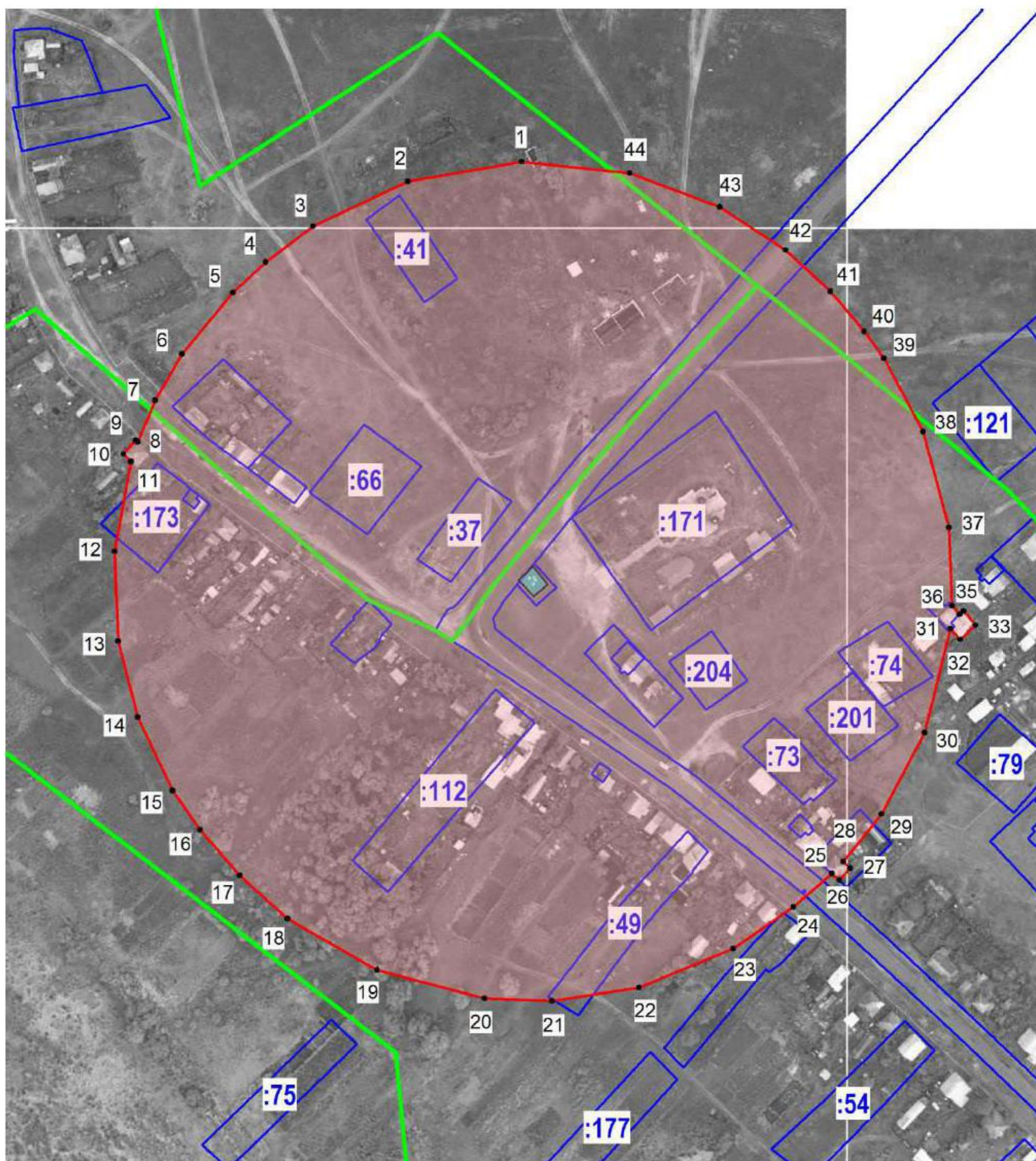
- граница защитной зоны
- 1, 2 - характерная точка границ защитной зоны
- :3 - кадастровый номер земельного участка
- граница земельного участка, включенная в ЕГРН
- граница кадастрового квартала
- объект культурного наследия

17.2. Перечень координат характерных точек границ защитной зоны

Наименование поворотных точек	Координаты поворотных точек в МСК-36		Мера линий, м	Дирекционный угол
	X	Y		
1	422 613,83	1 344 888,31	43,39	266°41'50"
2	422 611,33	1 344 844,99	27,51	256°32'59"
3	422 604,93	1 344 818,23	27,10	251°36'43"
4	422 596,38	1 344 792,51	32,19	245°50'52"
5	422 583,21	1 344 763,14	36,13	236°02'46"
6	422 563,03	1 344 733,17	32,82	226°08'53"
7	422 540,29	1 344 709,50	50,47	214°12'12"
8	422 498,55	1 344 681,13	46,99	200°12'18"
9	422 454,45	1 344 664,90	40,04	187°42'26"
10	422 414,77	1 344 659,53	21,87	178°49'16"
11	422 392,90	1 344 659,98	6,67	254°10'21"
12	422 391,08	1 344 653,56	11,61	163°01'01"
13	422 379,98	1 344 656,95	4,47	071°12'00"
14	422 381,42	1 344 661,18	30,21	168°03'42"
15	422 351,86	1 344 667,43	23,24	161°41'23"
16	422 329,80	1 344 674,73	35,74	154°59'27"
17	422 297,41	1 344 689,84	20,20	146°57'47"
18	422 280,48	1 344 700,85	5,70	254°00'47"
19	422 278,91	1 344 695,37	8,23	165°26'26"
20	422 270,94	1 344 697,44	9,01	074°28'58"
21	422 273,35	1 344 706,12	40,89	135°30'55"
22	422 244,18	1 344 734,77	53,36	122°07'46"
23	422 215,80	1 344 779,96	49,48	107°22'09"
24	422 201,03	1 344 827,18	43,43	094°01'38"
25	422 197,98	1 344 870,50	42,86	081°38'28"
26	422 204,21	1 344 912,90	32,11	072°53'08"
27	422 213,66	1 344 943,59	40,40	066°01'02"
28	422 230,08	1 344 980,50	7,63	176°55'12"
29	422 222,46	1 344 980,91	14,39	090°00'00"
30	422 222,46	1 344 995,30	9,44	358°07'02"
31	422 231,89	1 344 994,99	11,49	269°42'03"
32	422 231,83	1 344 983,50	42,49	053°08'27"
33	422 257,32	1 345 017,50	29,56	042°48'25"
34	422 279,01	1 345 037,59	45,73	032°00'29"
35	422 317,79	1 345 061,83	37,12	020°06'16"
36	422 352,65	1 345 074,59	38,86	009°13'29"
37	422 391,01	1 345 080,82	36,82	358°21'00"
38	422 427,81	1 345 079,76	30,47	348°47'49"
39	422 457,70	1 345 073,84	20,53	342°54'57"
40	422 477,32	1 345 067,81	23,85	338°08'10"
41	422 499,45	1 345 058,93	28,35	330°41'11"
42	422 524,17	1 345 045,05	36,50	321°21'44"
43	422 552,68	1 345 022,26	42,32	310°03'50"
44	422 579,92	1 344 989,87	37,37	298°37'22"
45	422 597,82	1 344 957,07	39,72	287°34'06"
46	422 609,81	1 344 919,20	31,15	277°24'53"

18. Объект культурного наследия «Братская могила № 175», Воронежская область, Лискинский район, с. Масловка

18.1. Графическое описание местоположения границ защитной зоны



Условные обозначения:

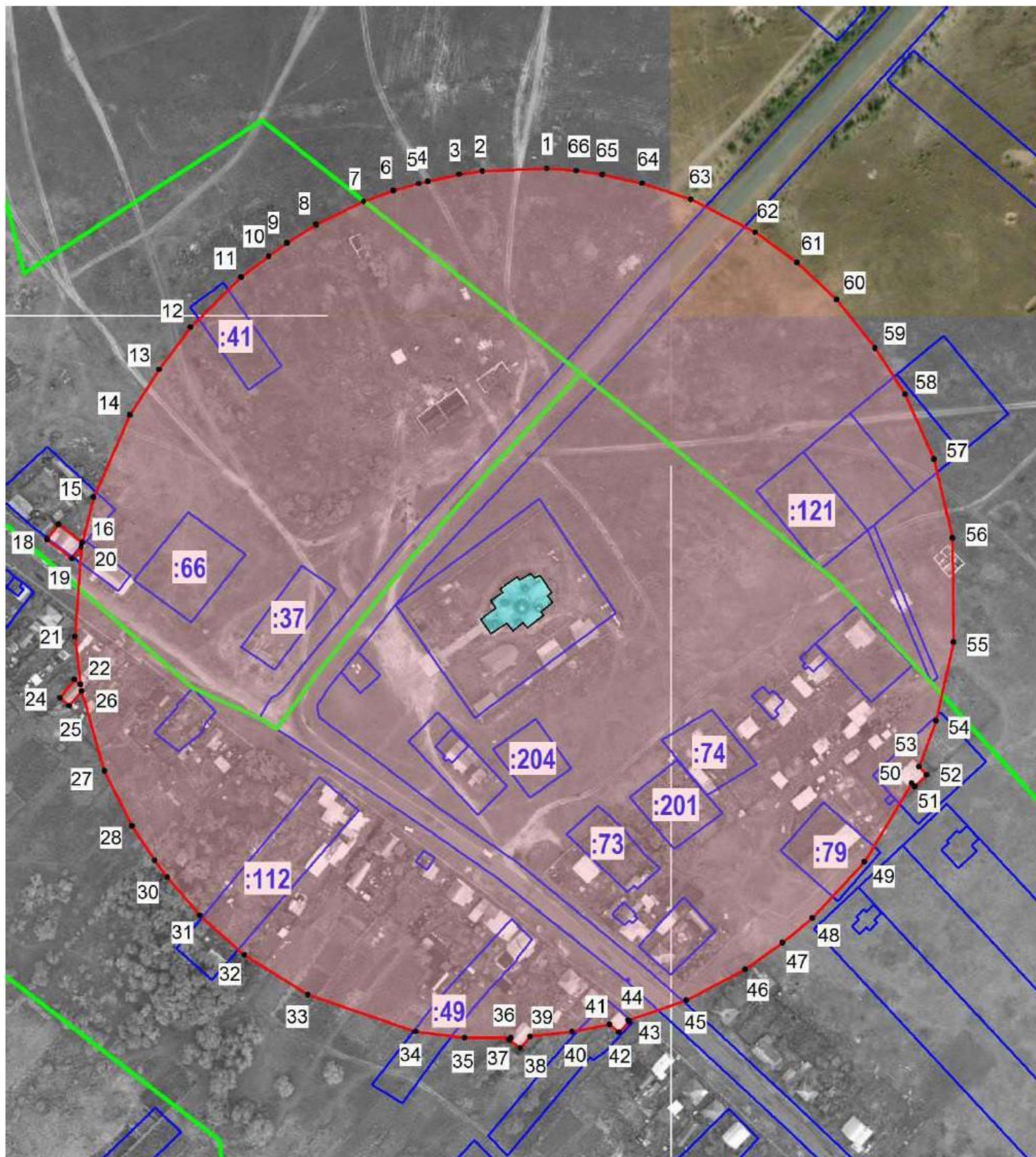
- граница защитной зоны
- 1, 2 - характерная точка границ защитной зоны
- :3 - кадастровый номер земельного участка
- граница земельного участка, включенная в ЕГРН
- граница кадастрового квартала
- объект культурного наследия

18.2. Перечень координат характерных точек границ защитной зоны

Наименование поворотных точек	Координаты поворотных точек в МСК-36		Мера линий, м	Дирекционный угол
	X	Y		
1	440 028,18	1 339 844,45	57,09	260°11'52"
2	440 018,46	1 339 788,19	51,65	244°33'58"
3	439 996,28	1 339 741,55	29,41	232°56'49"
4	439 978,56	1 339 718,08	22,11	227°09'47"
5	439 963,53	1 339 701,87	39,41	219°28'14"
6	439 933,11	1 339 676,82	26,39	210°03'46"
7	439 910,27	1 339 663,60	22,31	203°03'37"
8	439 889,74	1 339 654,86	1,19	313°38'10"
9	439 890,56	1 339 654,00	9,07	221°44'18"
10	439 883,79	1 339 647,96	5,28	135°55'18"
11	439 880,00	1 339 651,63	45,12	190°26'44"
12	439 835,63	1 339 643,45	44,21	177°37'39"
13	439 791,46	1 339 645,28	38,79	165°42'08"
14	439 753,87	1 339 654,86	40,15	154°22'46"
15	439 717,67	1 339 672,22	23,50	145°15'42"
16	439 698,36	1 339 685,61	30,13	139°08'42"
17	439 675,57	1 339 705,32	31,74	131°51'30"
18	439 654,39	1 339 728,96	51,02	119°58'19"
19	439 628,90	1 339 773,16	54,85	104°45'57"
20	439 614,92	1 339 826,20	33,18	092°06'25"
21	439 613,70	1 339 859,36	43,40	081°07'57"
22	439 620,39	1 339 902,24	50,39	067°40'30"
23	439 639,53	1 339 948,85	36,19	055°15'06"
24	439 660,16	1 339 978,59	25,02	048°53'22"
25	439 676,61	1 339 997,44	4,91	131°56'38"
26	439 673,33	1 340 001,09	8,00	042°37'13"
27	439 679,22	1 340 006,51	4,84	314°24'52"
28	439 682,61	1 340 003,05	30,04	038°51'55"
29	439 706,00	1 340 021,90	45,60	028°01'55"
30	439 746,25	1 340 043,33	52,83	013°53'11"
31	439 797,54	1 340 056,01	6,98	137°54'11"
32	439 792,36	1 340 060,69	10,23	047°53'31"
33	439 799,22	1 340 068,28	8,98	320°30'47"
34	439 806,15	1 340 062,57	2,59	232°12'09"
35	439 804,56	1 340 060,52	5,71	318°49'59"
36	439 808,86	1 340 056,76	38,82	357°43'35"
37	439 847,65	1 340 055,22	48,79	344°54'05"
38	439 894,76	1 340 042,51	41,30	331°57'51"
39	439 931,21	1 340 023,10	16,33	323°41'29"
40	439 944,37	1 340 013,43	25,90	319°53'09"
41	439 964,18	1 339 996,74	29,97	312°53'27"
42	439 984,58	1 339 974,78	38,93	303°00'30"
43	440 005,79	1 339 942,13	47,39	290°36'25"
44	440 022,47	1 339 897,77	53,62	276°06'45"

19. Объект культурного наследия «Церковь св. Николая», Воронежская область, Лискинский район, село Масловка, улица Винивитина, 17Б

19.1. Графическое описание местоположения границ защитной зоны



Условные обозначения:

- граница защитной зоны
- 1, 2 - характерная точка границ защитной зоны
- :3 - кадастровый номер земельного участка
- граница земельного участка, включенная в ЕГРН
- граница кадастрового квартала
- объект культурного наследия

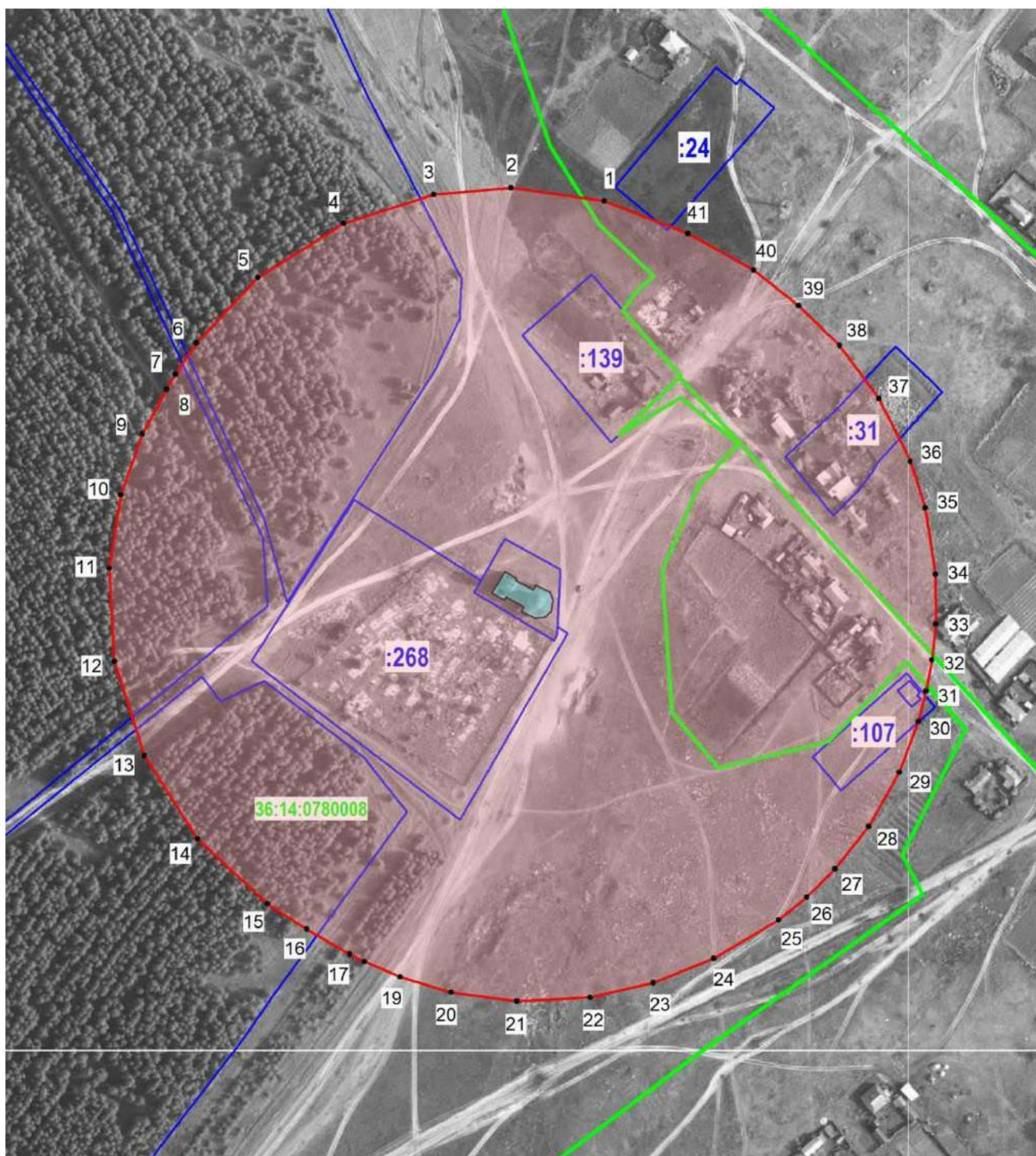
19.2. Перечень координат характерных точек границ защитной зоны

Наименование поворотных точек	Координаты поворотных точек в МСК-36		Мера линий, м	Дирекционный угол
	X	Y		
1	440 068,03	1 339 943,63	31,81	267°45'59"
2	440 066,79	1 339 911,84	11,36	261°32'56"
3	440 065,12	1 339 900,60	16,00	257°39'27"
4	440 061,70	1 339 884,97	4,59	255°52'22"
5	440 060,58	1 339 880,52	12,89	254°09'08"
6	440 057,06	1 339 868,12	15,62	250°14'33"
7	440 051,78	1 339 853,42	26,20	243°59'32"
8	440 040,29	1 339 829,87	16,93	237°54'56"
9	440 031,30	1 339 815,53	11,24	234°09'36"
10	440 024,72	1 339 806,42	16,96	232°45'55"
11	440 014,46	1 339 792,92	35,16	225°17'17"
12	439 989,72	1 339 767,93	25,90	216°32'17"
13	439 968,91	1 339 752,51	26,73	212°43'16"
14	439 946,42	1 339 738,06	44,33	203°52'14"
15	439 905,88	1 339 720,12	23,15	194°10'49"
16	439 883,44	1 339 714,45	14,65	306°55'29"
17	439 892,24	1 339 702,74	9,24	217°31'37"
18	439 884,91	1 339 697,11	15,37	126°57'34"
19	439 875,67	1 339 709,39	7,17	040°11'39"
20	439 881,15	1 339 714,02	44,39	184°08'04"
21	439 836,88	1 339 710,82	23,73	173°06'09"
22	439 813,32	1 339 713,67	3,85	309°06'04"
23	439 815,75	1 339 710,68	11,52	219°08'58"
24	439 806,82	1 339 703,41	6,07	131°15'25"
25	439 802,82	1 339 707,97	9,39	040°30'31"
26	439 809,96	1 339 714,07	40,82	163°50'33"
27	439 770,75	1 339 725,43	30,42	153°37'43"
28	439 743,50	1 339 738,94	20,31	146°21'53"
29	439 726,59	1 339 750,19	10,53	143°43'43"
30	439 718,10	1 339 756,42	24,72	139°24'50"
31	439 699,33	1 339 772,50	29,28	131°40'39"
32	439 679,86	1 339 794,37	37,06	122°08'47"
33	439 660,14	1 339 825,75	56,24	108°45'14"
34	439 642,06	1 339 879,00	24,23	097°12'26"
35	439 639,02	1 339 903,04	22,95	090°26'58"
36	439 638,84	1 339 925,99	1,33	217°59'17"
37	439 637,79	1 339 925,17	6,69	125°08'22"
38	439 633,94	1 339 930,64	7,37	040°32'32"
39	439 639,54	1 339 935,43	20,75	083°11'24"
40	439 642,00	1 339 956,03	18,90	079°17'48"
41	439 645,51	1 339 974,60	5,92	129°47'35"
42	439 641,72	1 339 979,15	7,47	045°00'00"
43	439 647,00	1 339 984,43	0,91	314°33'21"
44	439 647,64	1 339 983,78	30,29	071°13'27"

45	439 657,39	1 340 012,46	32,71	062°12'46"
46	439 672,64	1 340 041,40	22,83	054°17'04"
47	439 685,97	1 340 059,94	19,13	050°41'07"
48	439 698,09	1 340 074,74	37,70	042°57'28"
49	439 725,68	1 340 100,43	45,39	031°02'07"
50	439 764,57	1 340 123,83	2,01	135°24'13"
51	439 763,14	1 340 125,24	8,10	045°36'00"
52	439 768,81	1 340 131,03	5,42	317°14'34"
53	439 772,79	1 340 127,35	24,01	020°04'22"
54	439 795,34	1 340 135,59	39,80	012°45'30"
55	439 834,16	1 340 144,38	51,65	359°21'24"
56	439 885,81	1 340 143,80	39,79	346°51'15"
57	439 924,56	1 340 134,75	35,07	335°45'32"
58	439 956,54	1 340 120,35	27,31	327°18'59"
59	439 979,53	1 340 105,60	30,40	321°31'00"
60	440 003,33	1 340 086,68	26,76	313°19'10"
61	440 021,69	1 340 067,21	25,55	305°48'41"
62	440 036,64	1 340 046,49	35,65	297°02'48"
63	440 052,85	1 340 014,74	25,43	288°15'50"
64	440 060,82	1 339 990,59	19,80	282°09'19"
65	440 064,99	1 339 971,23	13,28	278°23'55"
66	440 066,93	1 339 958,09	14,50	274°21'01"

20. Объект культурного наследия «Церковь св. Николая», Воронежская область, Лискинский район, село Машкино

20.1. Графическое описание местоположения границ защитной зоны



Условные обозначения:

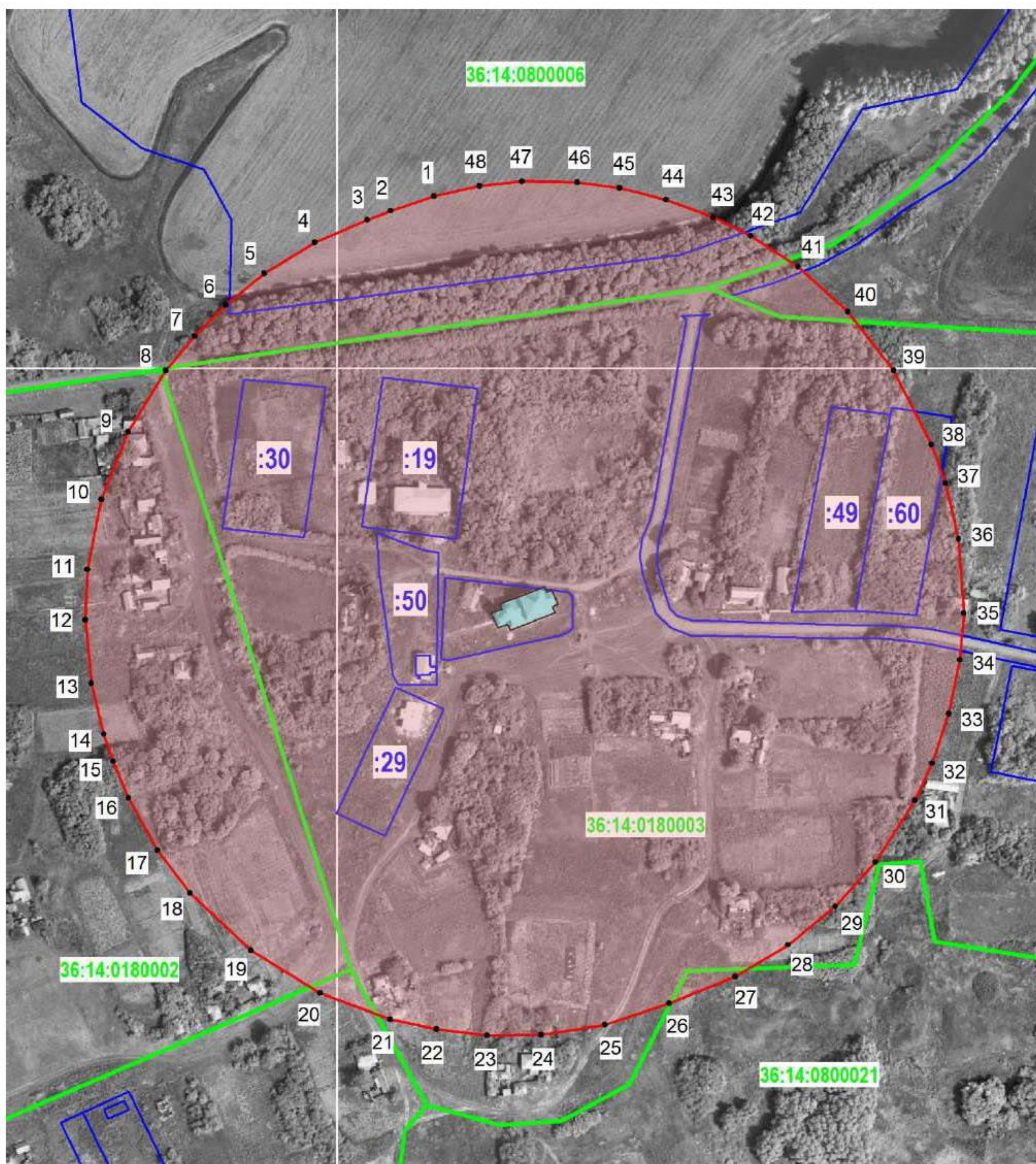
- граница защитной зоны
- 1, 2 - характерная точка границ защитной зоны
- :3 - кадастровый номер земельного участка
- граница земельного участка, включенная в ЕГРН
- граница кадастрового квартала
- объект культурного наследия

20.2. Перечень координат характерных точек границ защитной зоны

Наименование поворотных точек	Координаты поворотных точек в МСК-36		Мера линий, м	Дирекционный угол
	X	Y		
1	455 443,65	1 309 840,97	48,97	277°59'40"
2	455 450,46	1 309 792,48	40,64	265°08'38"
3	455 447,02	1 309 751,99	49,05	252°15'21"
4	455 432,07	1 309 705,27	53,00	237°36'30"
5	455 403,68	1 309 660,52	46,96	223°14'23"
6	455 369,47	1 309 628,35	19,53	213°43'21"
7	455 353,23	1 309 617,51	8,99	210°25'01"
8	455 345,48	1 309 612,96	26,68	208°15'20"
9	455 321,98	1 309 600,33	33,51	199°37'10"
10	455 290,42	1 309 589,08	38,84	189°14'39"
11	455 252,08	1 309 582,84	48,71	176°40'10"
12	455 203,45	1 309 585,67	51,51	162°17'23"
13	455 154,38	1 309 601,34	51,79	147°26'32"
14	455 110,73	1 309 629,21	49,38	132°54'27"
15	455 077,11	1 309 665,38	24,43	122°47'09"
16	455 063,88	1 309 685,92	25,88	120°18'38"
17	455 050,82	1 309 708,26	8,66	116°49'53"
18	455 046,91	1 309 715,99	20,13	113°30'32"
19	455 038,88	1 309 734,45	27,88	106°39'14"
20	455 030,89	1 309 761,16	34,71	097°38'57"
21	455 026,27	1 309 795,56	38,18	087°12'26"
22	455 028,13	1 309 833,69	33,77	076°53'23"
23	455 035,79	1 309 866,58	33,94	068°00'27"
24	455 048,50	1 309 898,05	39,46	059°16'31"
25	455 068,66	1 309 931,97	18,75	050°54'38"
26	455 080,48	1 309 946,52	20,92	045°13'57"
27	455 095,21	1 309 961,37	28,22	038°09'55"
28	455 117,40	1 309 978,81	32,50	029°29'28"
29	455 145,69	1 309 994,81	28,25	020°43'54"
30	455 172,11	1 310 004,81	16,34	014°25'39"
31	455 187,93	1 310 008,88	16,56	009°56'45"
32	455 204,24	1 310 011,74	18,94	006°14'36"
33	455 223,07	1 310 013,80	25,75	359°50'39"
34	455 248,82	1 310 013,73	35,39	351°04'31"
35	455 283,78	1 310 008,24	25,33	342°22'24"
36	455 307,92	1 310 000,57	36,56	333°29'28"
37	455 340,64	1 309 984,25	34,37	323°19'01"
38	455 368,20	1 309 963,72	29,91	314°06'22"
39	455 389,02	1 309 942,24	29,83	308°37'04"
40	455 407,64	1 309 918,93	39,35	299°03'11"
41	455 426,75	1 309 884,53	46,72	291°12'17"

21. Объект культурного наследия «Церковь Михаила Архангела», Воронежская область, Лискинский район, с. Мелахино

21.1. Графическое описание местоположения границ защитной зоны



Условные обозначения:

- граница защитной зоны
- 1, 2 - характерная точка границ защитной зоны
- :3 - кадастровый номер земельного участка
- граница земельного участка, включенная в ЕГРН
- граница кадастрового квартала
- объект культурного наследия

21.2. Перечень координат характерных точек границ защитной зоны

Наименование поворотных точек	Координаты поворотных точек в МСК-36		Мера линий, м	Дирекционный угол
	X	Y		
1	424 085,28	1 310 047,22	22,47	251°02'27"
2	424 077,98	1 310 025,97	12,42	248°42'15"
3	424 073,47	1 310 014,40	28,04	246°32'38"
4	424 062,31	1 309 988,68	29,29	238°40'14"
5	424 047,08	1 309 963,66	24,49	230°56'57"
6	424 031,65	1 309 944,64	21,68	224°55'31"
7	424 016,30	1 309 929,33	22,01	219°52'32"
8	423 999,41	1 309 915,22	35,55	211°37'28"
9	423 969,14	1 309 896,58	35,72	201°24'51"
10	423 935,89	1 309 883,54	35,30	191°13'26"
11	423 901,27	1 309 876,67	24,90	182°34'43"
12	423 876,40	1 309 875,55	31,22	174°32'29"
13	423 845,32	1 309 878,52	25,78	166°23'03"
14	423 820,26	1 309 884,59	14,29	160°35'20"
15	423 806,78	1 309 889,34	19,35	157°21'26"
16	423 788,92	1 309 896,79	29,62	151°00'13"
17	423 763,01	1 309 911,15	26,45	142°58'27"
18	423 741,89	1 309 927,08	41,20	133°16'09"
19	423 713,65	1 309 957,08	40,09	121°36'30"
20	423 692,64	1 309 991,22	36,74	110°35'27"
21	423 679,72	1 310 025,61	23,47	102°09'10"
22	423 674,78	1 310 048,55	25,04	096°50'08"
23	423 671,80	1 310 073,41	26,61	089°25'07"
24	423 672,07	1 310 100,02	31,80	081°03'43"
25	423 677,01	1 310 131,43	33,32	071°43'22"
26	423 687,46	1 310 163,07	35,22	067°37'18"
27	423 700,87	1 310 195,64	30,32	059°16'57"
28	423 716,36	1 310 221,71	30,06	050°37'44"
29	423 735,43	1 310 244,95	29,20	042°08'25"
30	423 757,08	1 310 264,54	36,27	032°45'08"
31	423 787,58	1 310 284,16	20,27	024°37'52"
32	423 806,01	1 310 292,61	25,52	018°43'08"
33	423 830,18	1 310 300,80	27,23	011°46'49"
34	423 856,84	1 310 306,36	22,96	004°35'45"
35	423 879,73	1 310 308,20	36,80	356°00'39"
36	423 916,44	1 310 305,64	28,04	346°42'08"
37	423 943,73	1 310 299,19	20,36	339°57'16"
38	423 962,86	1 310 292,21	41,06	333°07'45"
39	423 999,49	1 310 273,65	36,69	321°57'43"
40	424 028,39	1 310 251,04	32,87	311°59'28"
41	424 050,38	1 310 226,61	27,96	303°16'10"
42	424 065,72	1 310 203,23	20,59	296°17'29"
43	424 074,84	1 310 184,77	24,90	290°34'30"
44	424 083,59	1 310 161,46	23,41	284°05'23"
45	424 089,29	1 310 138,75	21,02	277°42'36"
46	424 092,11	1 310 117,92	27,21	270°48'00"
47	424 092,49	1 310 090,71	21,07	263°53'49"
48	424 090,25	1 310 069,76	23,08	257°33'56"

22. Объект культурного наследия «Школа земская», Воронежская область, Лискинский район, с Петровское, ул. 40 лет Октября, 14

22.1. Графическое описание местоположения границ защитной зоны



Условные обозначения:

- граница защитной зоны
- 1, 2 - характерная точка границ защитной зоны
- :3 - кадастровый номер земельного участка
- граница земельного участка, включенная в ЕГРН
- граница кадастрового квартала
- объект культурного наследия

22.2. Перечень координат характерных точек границ защитной зоны

Наименование поворотных точек	Координаты поворотных точек в МСК-36		Мера линий, м	Дирекционный угол
	X	Y		
1	423 740,54	1 329 436,22	10,97	358°26'01"
2	423 751,51	1 329 435,92	10,48	268°24'54"
3	423 751,22	1 329 425,44	10,52	178°22'00"
4	423 740,70	1 329 425,74	31,60	264°28'44"
5	423 737,66	1 329 394,29	36,19	254°43'52"
6	423 728,13	1 329 359,38	49,72	242°25'11"
7	423 705,11	1 329 315,31	39,43	229°36'30"
8	423 679,56	1 329 285,28	33,34	219°10'50"
9	423 653,72	1 329 264,22	47,37	207°36'13"
10	423 611,74	1 329 242,27	46,49	194°07'01"
11	423 566,65	1 329 230,93	22,07	184°17'14"
12	423 544,64	1 329 229,28	39,69	180°47'38"
13	423 504,95	1 329 228,73	47,88	169°06'20"
14	423 457,93	1 329 237,78	46,72	155°31'10"
15	423 415,41	1 329 257,14	51,15	141°28'11"
16	423 375,40	1 329 289,00	42,36	128°02'58"
17	423 349,29	1 329 322,36	42,79	115°49'21"
18	423 330,65	1 329 360,88	39,53	104°00'42"
19	423 321,08	1 329 399,23	26,90	094°33'49"
20	423 318,94	1 329 426,04	32,22	088°20'46"
21	423 319,87	1 329 458,25	38,51	078°18'49"
22	423 327,67	1 329 495,96	36,52	067°33'49"
23	423 341,61	1 329 529,72	39,46	056°39'08"
24	423 363,30	1 329 562,68	42,39	044°54'50"
25	423 393,32	1 329 592,61	25,29	035°11'53"
26	423 413,99	1 329 607,19	6,25	178°04'32"
27	423 407,74	1 329 607,40	16,55	089°18'27"
28	423 407,94	1 329 623,95	12,38	358°36'43"
29	423 420,32	1 329 623,65	12,90	268°37'24"
30	423 420,01	1 329 610,75	30,62	025°11'03"
31	423 447,72	1 329 623,78	14,66	090°32'50"
32	423 447,58	1 329 638,44	22,17	000°40'19"
33	423 469,75	1 329 638,70	7,98	270°08'37"
34	423 469,77	1 329 630,72	39,95	008°26'04"
35	423 509,29	1 329 636,58	27,75	002°31'12"
36	423 537,01	1 329 637,80	35,58	355°54'23"
37	423 572,50	1 329 635,26	40,19	345°02'51"
38	423 611,33	1 329 624,89	37,45	333°53'36"
39	423 644,96	1 329 608,41	43,34	322°19'16"
40	423 679,26	1 329 581,92	42,74	309°56'28"
41	423 706,70	1 329 549,15	38,00	298°22'46"
42	423 724,76	1 329 515,72	36,89	287°37'28"
43	423 735,93	1 329 480,56	20,08	279°27'27"
44	423 739,23	1 329 460,75	24,56	273°03'25"

23. Объект культурного наследия «Братская могила № 172», Воронежская область, Лискинский район, с. Петропавловка

23.1. Графическое описание местоположения границ защитной зоны



Условные обозначения:

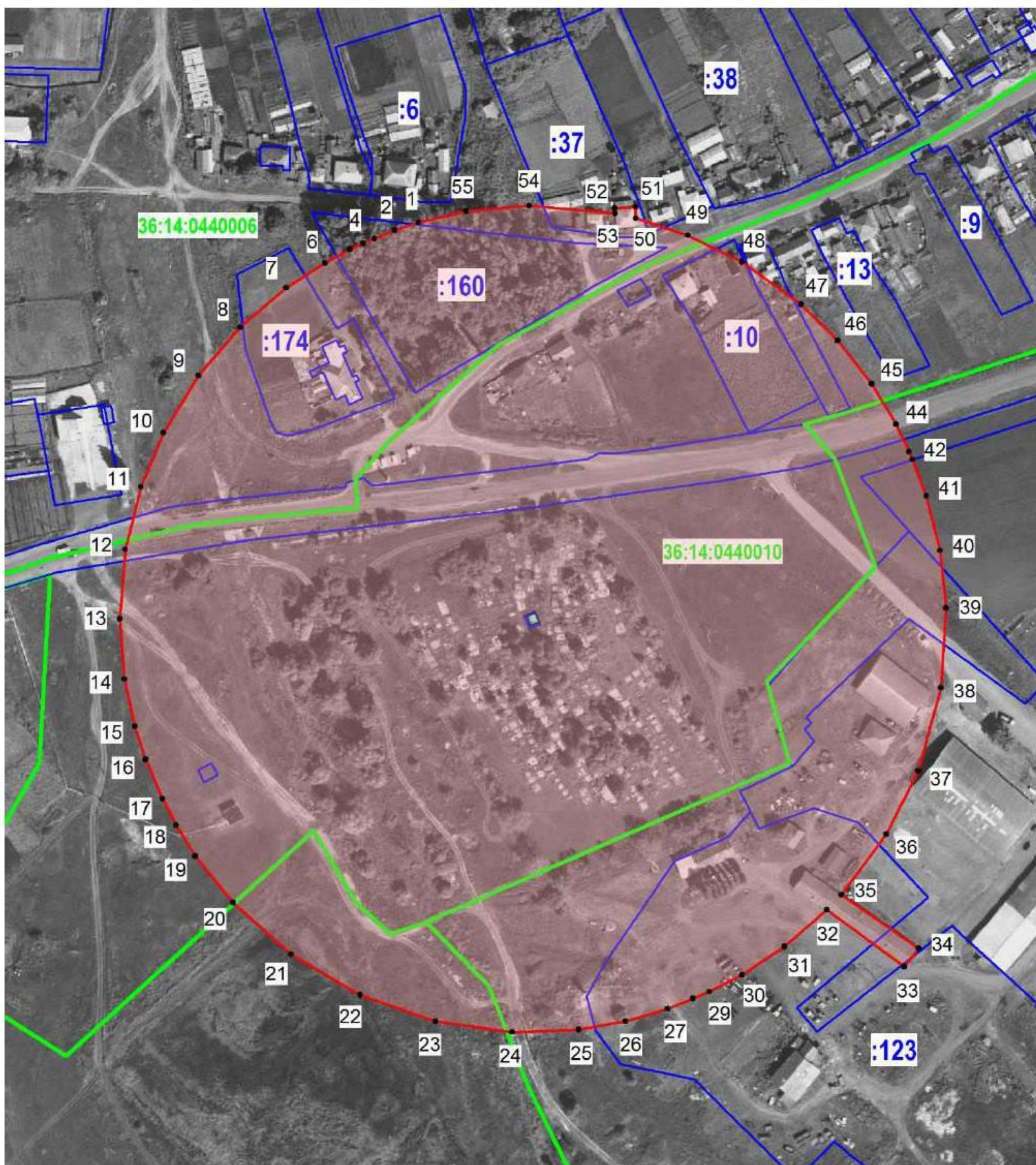
- граница защитной зоны
- 1, 2 - характерная точка границ защитной зоны
- :3 - кадастровый номер земельного участка
- граница земельного участка, включенная в ЕГРН
- граница кадастрового квартала
- объект культурного наследия

23.2. Перечень координат характерных точек границ защитной зоны

Наименование поворотных точек	Координаты поворотных точек в МСК-36		Мера линий, м	Дирекционный угол
	X	Y		
1	424 553,89	1 346 445,21	5,86	007°21'20"
2	424 559,70	1 346 445,96	9,89	275°58'32"
3	424 560,73	1 346 436,12	6,99	189°22'53"
4	424 553,83	1 346 434,98	31,10	264°05'36"
5	424 550,63	1 346 404,05	28,28	259°20'30"
6	424 545,40	1 346 376,26	42,76	251°08'29"
7	424 531,58	1 346 335,80	50,98	237°52'40"
8	424 504,47	1 346 292,62	35,31	225°29'36"
9	424 479,72	1 346 267,44	43,43	214°11'55"
10	424 443,80	1 346 243,03	39,95	202°14'17"
11	424 406,82	1 346 227,91	35,69	191°23'30"
12	424 371,83	1 346 220,86	36,87	180°57'49"
13	424 334,97	1 346 220,24	30,07	171°58'20"
14	424 305,19	1 346 224,44	25,57	165°23'15"
15	424 280,45	1 346 230,89	35,09	156°46'02"
16	424 248,21	1 346 244,73	39,63	146°03'26"
17	424 215,33	1 346 266,86	51,09	133°01'30"
18	424 180,47	1 346 304,21	48,69	118°41'49"
19	424 157,09	1 346 346,92	41,58	105°44'27"
20	424 145,81	1 346 386,94	36,03	094°22'41"
21	424 143,06	1 346 422,86	34,03	084°48'26"
22	424 146,14	1 346 456,75	29,49	079°22'06"
23	424 151,58	1 346 485,73	45,60	070°52'25"
24	424 166,52	1 346 528,81	44,15	058°08'06"
25	424 189,83	1 346 566,31	44,11	045°27'33"
26	424 220,77	1 346 597,75	39,19	033°29'58"
27	424 253,45	1 346 619,38	33,62	081°51'37"
28	424 258,21	1 346 652,66	18,46	351°59'50"
29	424 276,49	1 346 650,09	21,44	263°18'10"
30	424 273,99	1 346 628,80	39,06	015°48'30"
31	424 311,57	1 346 639,44	38,69	004°38'26"
32	424 350,13	1 346 642,57	26,73	355°41'12"
33	424 376,78	1 346 640,56	23,70	348°33'43"
34	424 400,01	1 346 635,86	27,59	342°44'02"
35	424 426,36	1 346 627,67	33,93	333°53'44"
36	424 456,83	1 346 612,74	35,16	323°59'26"
37	424 485,27	1 346 592,07	44,10	312°37'11"
38	424 515,13	1 346 559,62	42,43	300°12'32"
39	424 536,48	1 346 522,95	46,59	287°25'25"
40	424 550,43	1 346 478,50	3,99	000°00'00"
41	424 554,42	1 346 478,50	8,89	271°36'39"
42	424 554,67	1 346 469,61	2,76	180°49'49"
43	424 551,91	1 346 469,57	24,44	274°38'49"

24. Объект культурного наследия «Братская могила № 433», Воронежская область, Лискинский район, с. Почепское

24.1. Графическое описание местоположения границ защитной зоны



Условные обозначения:

- граница защитной зоны
- 1, 2 - характерная точка границ защитной зоны
- :3 - кадастровый номер земельного участка
- граница земельного участка, включенная в ЕГРН
- граница кадастрового квартала
- объект культурного наследия

24.2. Перечень координат характерных точек границ защитной зоны

Наименование поворотных точек	Координаты поворотных точек в МСК-36		Мера линий, м	Дирекционный угол
	X	Y		
1	460 635,84	1 319 456,79	12,13	251°33'00"
2	460 632,00	1 319 445,28	10,81	248°16'38"
3	460 628,00	1 319 435,24	5,91	246°28'14"
4	460 625,64	1 319 429,82	7,30	245°13'29"
5	460 622,58	1 319 423,19	13,87	242°14'02"
6	460 616,12	1 319 410,92	22,59	237°02'05"
7	460 603,83	1 319 391,97	29,81	229°31'03"
8	460 584,48	1 319 369,30	31,31	220°45'08"
9	460 560,76	1 319 348,86	32,97	211°31'48"
10	460 532,66	1 319 331,62	28,81	202°41'03"
11	460 506,08	1 319 320,51	31,76	193°59'33"
12	460 475,26	1 319 312,83	34,22	184°31'33"
13	460 441,15	1 319 310,13	29,70	175°21'52"
14	460 411,55	1 319 312,53	23,80	167°41'54"
15	460 388,30	1 319 317,60	17,15	161°49'07"
16	460 372,01	1 319 322,95	20,88	156°56'05"
17	460 352,80	1 319 331,13	14,72	152°42'14"
18	460 339,72	1 319 337,88	17,89	148°04'10"
19	460 324,54	1 319 347,34	29,32	141°17'07"
20	460 301,66	1 319 365,68	38,26	131°35'55"
21	460 276,26	1 319 394,29	39,52	120°26'21"
22	460 256,24	1 319 428,36	39,22	109°07'24"
23	460 243,39	1 319 465,42	37,80	098°05'29"
24	460 238,07	1 319 502,84	32,79	087°58'22"
25	460 239,23	1 319 535,61	23,33	079°54'14"
26	460 243,32	1 319 558,58	21,57	073°29'21"
27	460 249,45	1 319 579,26	13,50	068°27'03"
28	460 254,41	1 319 591,82	8,72	066°20'39"
29	460 257,91	1 319 599,81	18,03	062°41'45"
30	460 266,18	1 319 615,83	25,14	056°33'00"
31	460 280,04	1 319 636,81	27,45	048°59'20"
32	460 298,05	1 319 657,52	47,33	126°07'18"
33	460 270,15	1 319 695,75	11,42	037°33'45"
34	460 279,20	1 319 702,71	46,27	304°46'19"
35	460 305,59	1 319 664,70	36,89	036°47'21"
36	460 335,13	1 319 686,79	35,08	026°27'46"
37	460 366,53	1 319 702,42	42,37	015°21'17"
38	460 407,39	1 319 713,64	39,06	003°41'03"
39	460 446,37	1 319 716,15	28,57	353°57'08"
40	460 474,78	1 319 713,14	27,62	345°55'07"
41	460 501,57	1 319 706,42	19,11	339°15'03"
42	460 519,44	1 319 699,65	4,30	336°32'19"
43	460 523,38	1 319 697,94	14,95	334°33'59"
44	460 536,88	1 319 691,52	23,00	329°07'49"
45	460 556,62	1 319 679,72	27,21	321°55'32"

46	460 578,04	1 319 662,94	25,21	314°24'19"
47	460 595,68	1 319 644,93	35,85	305°38'44"
48	460 616,57	1 319 615,80	29,57	296°16'45"
49	460 629,66	1 319 589,29	26,94	288°11'34"
50	460 638,07	1 319 563,70	5,55	359°04'15"
51	460 643,62	1 319 563,61	10,18	266°43'58"
52	460 643,04	1 319 553,45	2,67	177°38'27"
53	460 640,37	1 319 553,56	42,44	275°14'45"
54	460 644,25	1 319 511,30	31,04	264°41'43"
55	460 641,38	1 319 480,39	24,24	256°47'21"

**25. Объект культурного наследия «Братская могила № 168»,
Воронежская область, Лискинский район, с. Средний Икорец**

25.1. Графическое описание местоположения границ защитной зоны



Условные обозначения:

- граница защитной зоны
- 1, 2 - характерная точка границ защитной зоны
- :3 - кадастровый номер земельного участка
- граница земельного участка, включенная в ЕГРН
- граница кадастрового квартала
- объект культурного наследия

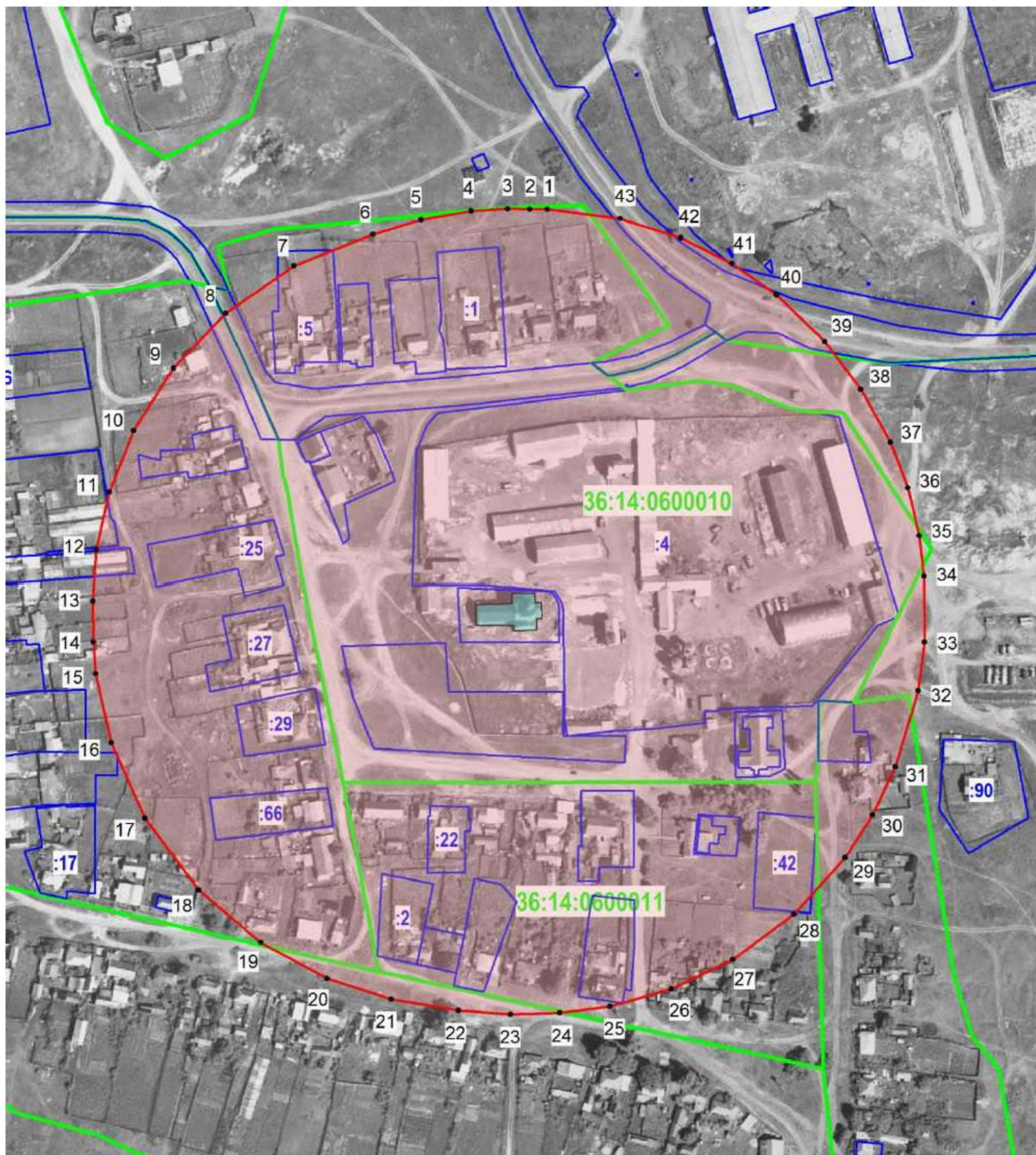
25.2. Перечень координат характерных точек границ защитной зоны

Наименование поворотных точек	Координаты поворотных точек в МСК-36		Мера линий, м	Дирекционный угол
	X	Y		
1	447 836,50	1 339 587,89	23,69	266°55'39"
2	447 835,23	1 339 564,23	33,32	264°08'38"
3	447 831,83	1 339 531,08	39,78	253°37'10"
4	447 820,61	1 339 492,91	47,62	241°03'02"
5	447 797,56	1 339 451,24	63,12	225°06'56"
6	447 753,02	1 339 406,52	4,25	337°43'21"
7	447 756,95	1 339 404,91	14,08	249°45'47"
8	447 752,08	1 339 391,70	9,14	159°09'54"
9	447 743,54	1 339 394,95	7,05	070°16'50"
10	447 745,92	1 339 401,59	41,44	207°35'07"
11	447 709,19	1 339 382,40	41,54	195°39'20"
12	447 669,19	1 339 371,19	31,99	185°04'34"
13	447 637,33	1 339 368,36	23,65	177°05'30"
14	447 613,71	1 339 369,56	10,74	172°11'12"
15	447 603,07	1 339 371,02	16,36	170°38'29"
16	447 586,93	1 339 373,68	30,37	164°08'15"
17	447 557,72	1 339 381,98	33,53	154°57'49"
18	447 527,34	1 339 396,17	42,22	144°06'26"
19	447 493,14	1 339 420,92	43,04	131°52'24"
20	447 464,41	1 339 452,97	44,90	119°14'53"
21	447 442,47	1 339 492,15	27,83	108°47'58"
22	447 433,50	1 339 518,50	27,71	100°51'35"
23	447 428,28	1 339 545,71	20,61	093°55'23"
24	447 426,87	1 339 566,27	3,94	201°06'00"
25	447 423,19	1 339 564,85	8,88	109°11'23"
26	447 420,27	1 339 573,24	7,26	023°12'32"
27	447 426,94	1 339 576,10	3,99	090°17'14"
28	447 426,92	1 339 580,09	0,91	209°40'00"
29	447 426,13	1 339 579,64	10,18	119°06'33"
30	447 421,18	1 339 588,53	5,07	027°22'27"
31	447 425,68	1 339 590,86	1,89	298°43'52"
32	447 426,59	1 339 589,20	31,56	086°18'42"
33	447 428,62	1 339 620,69	44,74	075°20'33"
34	447 439,94	1 339 663,97	54,56	061°05'10"
35	447 466,32	1 339 711,73	38,15	047°46'22"
36	447 491,96	1 339 739,98	45,51	035°45'52"
37	447 528,89	1 339 766,58	42,47	023°08'31"
38	447 567,94	1 339 783,27	29,14	012°52'04"
39	447 596,35	1 339 789,76	9,97	119°22'02"
40	447 591,46	1 339 798,45	7,83	030°47'17"
41	447 598,19	1 339 802,46	11,05	300°51'26"
42	447 603,86	1 339 792,97	6,61	206°43'13"
43	447 597,96	1 339 790,00	23,79	004°31'54"
44	447 621,68	1 339 791,88	29,99	358°54'39"
45	447 651,66	1 339 791,31	21,70	352°33'38"

46	447 673,18	1 339 788,50	30,85	345°00'32"
47	447 702,98	1 339 780,52	30,60	336°11'57"
48	447 730,98	1 339 768,17	40,01	326°05'44"
49	447 764,19	1 339 745,85	51,57	312°55'32"
50	447 799,31	1 339 708,09	47,46	298°42'52"
51	447 822,11	1 339 666,47	38,42	286°23'16"
52	447 832,95	1 339 629,61	41,87	274°51'49"

26. Объект культурного наследия «Церковь Покрова», Воронежская область, Лискинский район, село Старая Хворостань, ул. Центральная, 28

26.1. Графическое описание местоположения границ защитной зоны



Условные обозначения:

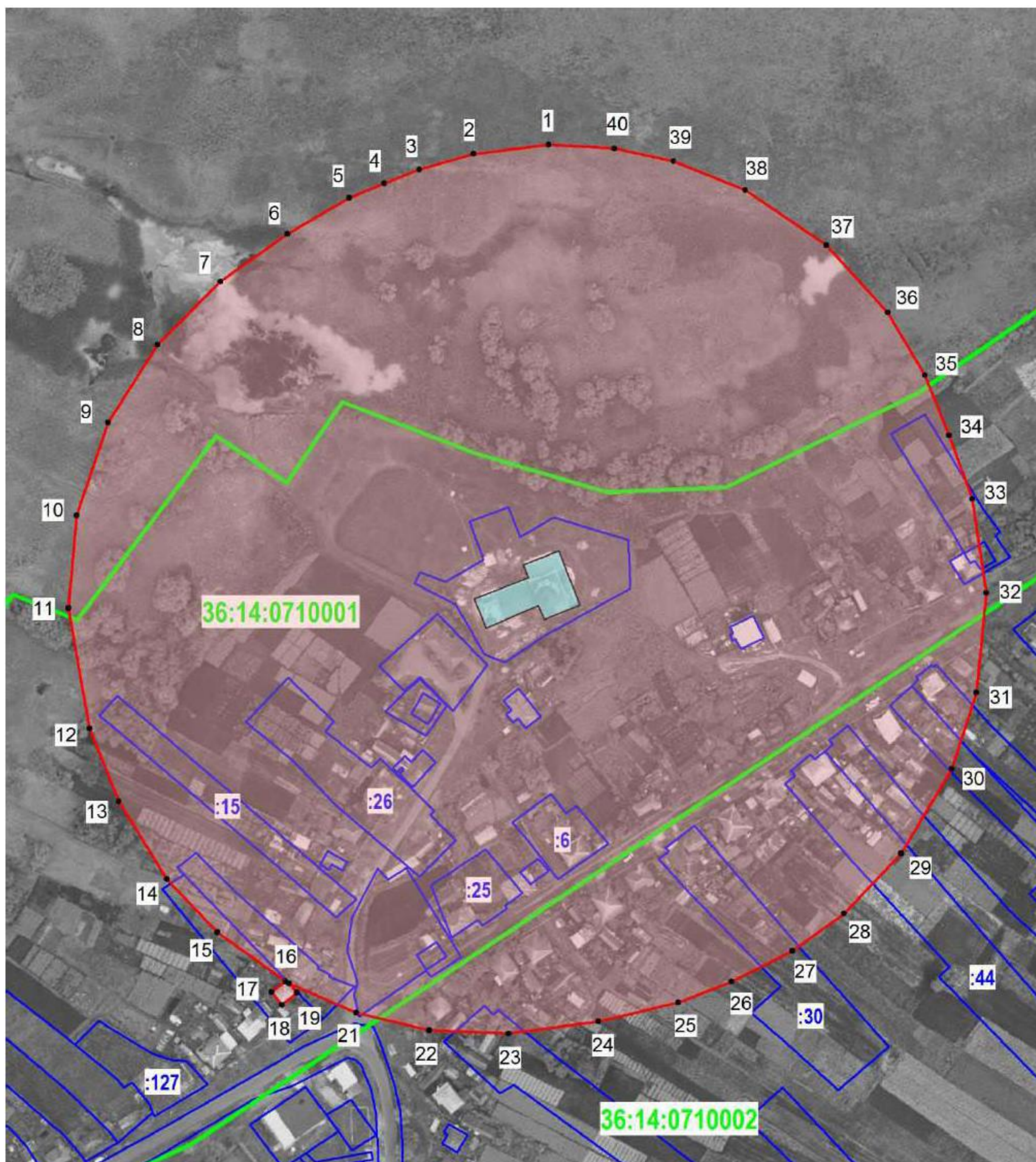
- граница защитной зоны
- 1, 2 - характерная точка границ защитной зоны
- :3 - кадастровый номер земельного участка
- граница земельного участка, включенная в ЕГРН
- граница кадастрового квартала
- объект культурного наследия

26.2. Перечень координат характерных точек границ защитной зоны

Наименование поворотных точек	Координаты поворотных точек в МСК-36		Мера линий, м	Дирекционный угол
	X	Y		
1	458 657,33	1 307 674,27	9,15	270°37'34"
2	458 657,43	1 307 665,12	11,50	270°23'55"
3	458 657,51	1 307 653,62	19,19	266°37'29"
4	458 656,38	1 307 634,46	26,52	260°05'50"
5	458 651,82	1 307 608,34	26,30	253°12'17"
6	458 644,22	1 307 583,16	44,39	247°58'58"
7	458 627,58	1 307 542,01	43,23	235°24'47"
8	458 603,04	1 307 506,42	39,50	223°32'36"
9	458 574,41	1 307 479,21	38,70	212°19'21"
10	458 541,71	1 307 458,52	34,24	201°50'42"
11	458 509,93	1 307 445,78	30,97	192°30'53"
12	458 479,70	1 307 439,07	26,37	184°17'01"
13	458 453,40	1 307 437,10	21,18	179°22'40"
14	458 432,22	1 307 437,33	16,79	175°08'55"
15	458 415,49	1 307 438,75	36,82	167°26'09"
16	458 379,55	1 307 446,76	43,06	155°59'39"
17	458 340,21	1 307 464,28	47,05	143°02'33"
18	458 302,61	1 307 492,57	42,29	130°13'25"
19	458 275,30	1 307 524,86	39,33	118°30'25"
20	458 256,53	1 307 559,42	35,08	107°50'46"
21	458 245,78	1 307 592,81	35,60	099°26'28"
22	458 239,94	1 307 627,93	27,20	094°19'22"
23	458 237,89	1 307 655,05	25,64	088°24'48"
24	458 238,60	1 307 680,68	26,38	082°44'54"
25	458 241,93	1 307 706,85	33,35	074°09'47"
26	458 251,03	1 307 738,93	35,47	064°17'14"
27	458 266,42	1 307 770,89	39,77	053°30'27"
28	458 290,07	1 307 802,86	39,84	042°04'49"
29	458 319,64	1 307 829,56	26,36	032°35'34"
30	458 341,85	1 307 843,76	27,84	025°26'32"
31	458 366,99	1 307 855,72	41,57	016°46'42"
32	458 406,79	1 307 867,72	25,39	007°09'01"
33	458 431,98	1 307 870,88	33,86	359°43'45"
34	458 465,84	1 307 870,72	21,43	352°47'20"
35	458 487,10	1 307 868,03	25,57	346°46'25"
36	458 511,99	1 307 862,18	25,47	339°07'03"
37	458 535,79	1 307 853,10	31,70	330°54'43"
38	458 563,49	1 307 837,69	31,23	322°46'53"
39	458 588,36	1 307 818,80	34,90	314°06'22"
40	458 612,65	1 307 793,74	28,42	305°01'36"
41	458 628,96	1 307 770,47	29,85	296°40'36"
42	458 642,36	1 307 743,80	33,15	287°38'52"
43	458 652,41	1 307 712,21	38,26	277°23'20"

27. Объект культурного наследия «Церковь Троицы», Воронежская область, Лискинский район, село Тресоруково, ул. Советская, 62 в

27.1. Графическое описание местоположения границ защитной зоны



Условные обозначения:

- граница защитной зоны
- 1, 2 - характерная точка границ защитной зоны
- :3 - кадастровый номер земельного участка
- граница земельного участка, включенная в ЕГРН
- граница кадастрового квартала
- объект культурного наследия

27.2. Перечень координат характерных точек границ защитной зоны

Наименование поворотных точек	Координаты поворотных точек в МСК-36		Мера линий, м	Дирекционный угол
	X	Y		
1	464 585,44	1 322 436,96	37,09	263°14'55"
2	464 581,08	1 322 400,13	28,00	253°54'30"
3	464 573,32	1 322 373,23	18,53	248°31'54"
4	464 566,54	1 322 355,99	18,68	247°15'52"
5	464 559,32	1 322 338,76	35,16	239°33'42"
6	464 541,51	1 322 308,45	40,52	234°43'31"
7	464 518,11	1 322 275,37	43,90	225°02'46"
8	464 487,09	1 322 244,30	45,51	212°12'59"
9	464 448,59	1 322 220,04	48,21	198°45'56"
10	464 402,94	1 322 204,53	45,92	185°14'06"
11	464 357,21	1 322 200,34	60,19	170°00'09"
12	464 297,93	1 322 210,79	38,64	158°05'18"
13	464 262,08	1 322 225,21	45,10	148°18'54"
14	464 223,70	1 322 248,90	36,18	136°38'07"
15	464 197,40	1 322 273,74	41,19	125°33'14"
16	464 173,45	1 322 307,25	8,74	231°30'14"
17	464 168,01	1 322 300,41	8,13	140°53'21"
18	464 161,70	1 322 305,54	9,60	050°52'28"
19	464 167,76	1 322 312,99	6,03	320°10'56"
20	464 172,39	1 322 309,13	36,01	113°51'09"
21	464 157,83	1 322 342,06	37,20	103°21'09"
22	464 149,24	1 322 378,25	39,17	092°23'58"
23	464 147,60	1 322 417,39	44,51	082°19'50"
24	464 153,54	1 322 461,50	40,38	076°34'10"
25	464 162,92	1 322 500,78	28,10	068°29'38"
26	464 173,22	1 322 526,92	33,72	063°17'53"
27	464 188,37	1 322 557,04	31,25	053°59'44"
28	464 206,74	1 322 582,32	40,93	043°37'27"
29	464 236,37	1 322 610,56	48,50	030°48'21"
30	464 278,03	1 322 635,40	39,59	018°08'48"
31	464 315,65	1 322 647,73	49,27	005°23'33"
32	464 364,70	1 322 652,36	46,90	351°35'24"
33	464 411,10	1 322 645,50	33,14	340°05'59"
34	464 442,26	1 322 634,22	32,16	338°06'33"
35	464 472,10	1 322 622,23	35,80	329°12'03"
36	464 502,85	1 322 603,90	44,77	317°39'08"
37	464 535,94	1 322 573,74	48,39	304°16'17"
38	464 563,19	1 322 533,75	38,08	291°51'46"
39	464 577,37	1 322 498,41	29,72	282°08'16"
40	464 583,62	1 322 469,35	32,44	273°12'58"

28. Объект культурного наследия «Братская могила № 324», Воронежская область, Лискинский район, с. Троицкое

28.1. Графическое описание местоположения границ защитной зоны



Условные обозначения:

- граница защитной зоны
- 1, 2 - характерная точка границ защитной зоны
- :3 - кадастровый номер земельного участка
- граница земельного участка, включенная в ЕГРН
- граница кадастрового квартала
- объект культурного наследия

28.2. Перечень координат характерных точек границ защитной зоны

Наименование поворотных точек	Координаты поворотных точек в МСК-36		Мера линий, м	Дирекционный угол
	X	Y		
1	449 037,99	1 302 612,83	17,82	249°05'39"
2	449 031,63	1 302 596,18	21,09	246°29'53"
3	449 023,22	1 302 576,84	27,78	240°18'23"
4	449 009,46	1 302 552,71	26,04	232°35'04"
5	448 993,64	1 302 532,03	49,91	221°41'40"
6	448 956,37	1 302 498,83	33,60	209°43'25"
7	448 927,19	1 302 482,17	25,41	201°15'10"
8	448 903,51	1 302 472,96	29,36	193°36'37"
9	448 874,97	1 302 466,05	1,67	263°28'14"
10	448 874,78	1 302 464,39	9,60	183°17'09"
11	448 865,20	1 302 463,84	1,02	080°26'45"
12	448 865,37	1 302 464,85	47,54	179°35'25"
13	448 817,83	1 302 465,19	21,11	170°33'52"
14	448 797,01	1 302 468,65	11,77	194°39'43"
15	448 785,62	1 302 465,67	7,03	104°40'08"
16	448 783,84	1 302 472,47	0,13	012°59'41"
17	448 783,97	1 302 472,50	24,64	159°53'45"
18	448 760,83	1 302 480,97	29,12	155°04'50"
19	448 734,42	1 302 493,24	32,62	146°15'40"
20	448 707,29	1 302 511,36	38,39	136°04'36"
21	448 679,64	1 302 537,99	48,28	123°37'51"
22	448 652,90	1 302 578,19	50,47	109°26'38"
23	448 636,10	1 302 625,78	29,40	097°59'52"
24	448 632,01	1 302 654,89	2,61	176°42'39"
25	448 629,40	1 302 655,04	10,73	090°12'49"
26	448 629,36	1 302 665,77	2,23	001°17'04"
27	448 631,59	1 302 665,82	5,02	089°53'09"
28	448 631,60	1 302 670,84	1,42	179°35'47"
29	448 630,18	1 302 670,85	7,09	089°45'27"
30	448 630,21	1 302 677,94	1,61	000°00'00"
31	448 631,82	1 302 677,94	45,97	080°33'37"
32	448 639,36	1 302 723,29	35,06	069°55'54"
33	448 651,39	1 302 756,22	37,26	062°22'08"
34	448 668,67	1 302 789,23	4,70	135°56'52"
35	448 665,29	1 302 792,50	8,13	060°50'58"
36	448 669,25	1 302 799,60	5,35	324°53'07"
37	448 673,63	1 302 796,52	15,62	052°15'25"
38	448 683,19	1 302 808,87	9,78	147°14'12"
39	448 674,97	1 302 814,16	10,81	055°19'30"
40	448 681,12	1 302 823,05	10,01	326°14'47"
41	448 689,44	1 302 817,49	6,39	237°07'49"
42	448 685,97	1 302 812,12	44,20	042°26'31"
43	448 718,59	1 302 841,95	55,57	028°07'42"
44	448 767,60	1 302 868,15	49,75	012°59'10"
45	448 816,08	1 302 879,33	38,61	000°17'48"

46	448 854,69	1 302 879,53	41,14	348°52'23"
47	448 895,06	1 302 871,59	30,15	339°45'43"
48	448 923,35	1 302 861,16	28,32	333°51'04"
49	448 948,77	1 302 848,68	8,80	338°14'49"
50	448 956,94	1 302 845,42	1,49	246°42'02"
51	448 956,35	1 302 844,05	33,73	322°24'24"
52	448 983,08	1 302 823,47	37,25	312°14'11"
53	449 008,12	1 302 795,89	41,70	300°54'26"
54	449 029,54	1 302 760,11	40,71	289°05'05"
55	449 042,85	1 302 721,64	37,14	277°55'22"
56	449 047,97	1 302 684,85	36,46	267°21'32"
57	449 046,29	1 302 648,43	36,55	256°52'34"

29. Объект культурного наследия «Усадьба Звягинцевых», Воронежская область, Лискинский район, пос. сан. им. Цюрупы, ул. Икорецкая, 11

29.1. Графическое описание местоположения границ защитной зоны



Условные обозначения:

- граница защитной зоны
- 1, 2 - характерная точка границ защитной зоны
- :3 - кадастровый номер земельного участка
- граница земельного участка, включенная в ЕГРН
- граница кадастрового квартала
- объект культурного наследия

29.2. Перечень координат характерных точек границ защитной зоны

Наименование поворотных точек	Координаты поворотных точек в МСК-36		Мера линий, м	Дирекционный угол
	X	Y		
1	443 987,02	1 340 640,84	37,34	278°59'53"
2	443 992,86	1 340 603,96	40,29	267°51'07"
3	443 991,35	1 340 563,70	39,84	256°21'16"
4	443 981,95	1 340 524,98	42,27	244°35'12"
5	443 963,81	1 340 486,80	6,13	237°31'44"
6	443 960,52	1 340 481,63	5,27	266°24'36"
7	443 960,19	1 340 476,37	12,05	271°17'01"
8	443 960,46	1 340 464,32	19,51	266°46'05"
9	443 959,36	1 340 444,84	31,81	259°24'13"
10	443 953,51	1 340 413,57	20,43	251°55'11"
11	443 947,17	1 340 394,15	21,00	248°36'14"
12	443 939,51	1 340 374,60	31,59	241°54'07"
13	443 924,63	1 340 346,73	30,53	233°00'50"
14	443 906,26	1 340 322,34	34,29	223°42'01"
15	443 881,47	1 340 298,65	36,48	213°33'02"
16	443 851,07	1 340 278,49	9,71	207°27'43"
17	443 842,45	1 340 274,01	29,12	201°11'55"
18	443 815,30	1 340 263,48	26,78	196°58'48"
19	443 789,69	1 340 255,66	18,99	200°14'18"
20	443 771,87	1 340 249,09	24,22	201°58'06"
21	443 749,41	1 340 240,03	43,95	192°09'50"
22	443 706,45	1 340 230,77	36,06	180°42'54"
23	443 670,39	1 340 230,32	28,79	171°23'29"
24	443 641,92	1 340 234,63	29,56	163°01'27"
25	443 613,65	1 340 243,26	32,31	154°09'53"
26	443 584,57	1 340 257,34	20,55	146°34'22"
27	443 567,42	1 340 268,66	19,45	143°02'51"
28	443 551,88	1 340 280,35	32,44	136°23'56"
29	443 528,39	1 340 302,72	45,40	149°24'07"
30	443 489,31	1 340 325,83	41,44	139°38'57"
31	443 457,73	1 340 352,66	42,99	127°32'01"
32	443 431,54	1 340 386,75	36,30	116°09'20"
33	443 415,54	1 340 419,33	58,27	102°34'44"
34	443 402,85	1 340 476,20	23,33	094°52'03"
35	443 400,87	1 340 499,45	45,47	138°01'20"
36	443 367,07	1 340 529,86	44,98	125°02'35"
37	443 341,24	1 340 566,69	41,00	112°41'58"
38	443 325,42	1 340 604,51	47,03	100°03'55"
39	443 317,20	1 340 650,82	36,94	088°00'52"
40	443 318,48	1 340 687,74	35,92	077°13'44"
41	443 326,42	1 340 722,77	56,13	064°32'56"
42	443 350,54	1 340 773,45	61,45	047°25'38"
43	443 392,11	1 340 818,70	8,80	074°10'47"
44	443 394,51	1 340 827,17	39,57	091°10'23"
45	443 393,70	1 340 866,73	43,03	079°19'38"

46	443 401,67	1 340 909,02	41,53	067°10'35"
47	443 417,78	1 340 947,30	48,84	054°12'51"
48	443 446,34	1 340 986,92	47,62	040°21'59"
49	443 482,62	1 341 017,76	35,74	029°35'30"
50	443 513,70	1 341 035,41	23,89	025°37'16"
51	443 535,24	1 341 045,74	16,20	046°58'36"
52	443 546,29	1 341 057,58	49,40	041°18'25"
53	443 583,40	1 341 090,19	29,97	029°55'39"
54	443 609,37	1 341 105,14	32,00	025°13'40"
55	443 638,32	1 341 118,78	7,49	108°50'46"
56	443 635,90	1 341 125,87	14,71	019°49'36"
57	443 649,74	1 341 130,86	6,65	292°33'13"
58	443 652,29	1 341 124,72	12,82	019°04'15"
59	443 664,41	1 341 128,91	7,07	108°58'22"
60	443 662,11	1 341 135,60	13,19	021°01'08"
61	443 674,42	1 341 140,33	8,28	289°14'40"
62	443 677,15	1 341 132,51	37,08	007°55'13"
63	443 713,88	1 341 137,62	36,39	357°33'32"
64	443 750,24	1 341 136,07	26,03	348°35'27"
65	443 775,76	1 341 130,92	19,60	342°03'18"
66	443 794,41	1 341 124,88	6,83	011°55'08"
67	443 801,09	1 341 126,29	4,97	288°02'03"
68	443 802,63	1 341 121,56	28,99	332°33'36"
69	443 828,36	1 341 108,20	37,88	322°57'06"
70	443 858,59	1 341 085,38	39,16	311°54'56"
71	443 884,75	1 341 056,24	34,70	301°19'34"
72	443 902,79	1 341 026,60	14,50	294°16'03"
73	443 908,75	1 341 013,38	105,00	017°32'59"
74	444 008,86	1 341 045,04	7,12	287°29'36"
75	444 011,00	1 341 038,25	104,02	197°26'32"
76	443 911,76	1 341 007,07	5,73	292°40'25"
77	443 913,97	1 341 001,78	115,65	017°36'00"
78	444 024,21	1 341 036,75	28,30	288°01'54"
79	444 032,97	1 341 009,84	115,51	196°29'11"
80	443 922,21	1 340 977,06	34,16	279°17'59"
81	443 927,73	1 340 943,35	32,40	269°57'53"
82	443 927,71	1 340 910,95	20,15	270°01'42"
83	443 927,72	1 340 890,80	31,31	267°33'55"
84	443 926,39	1 340 859,52	35,02	258°04'03"
85	443 919,15	1 340 825,26	33,05	248°18'06"
86	443 906,93	1 340 794,55	37,19	273°30'53"
87	443 909,21	1 340 757,43	6,84	301°44'21"
88	443 912,81	1 340 751,61	44,23	316°56'32"
89	443 945,13	1 340 721,41	31,74	306°03'14"
90	443 963,81	1 340 695,75	25,21	297°51'21"
91	443 975,59	1 340 673,46	34,56	289°18'37"

**30. Объект культурного наследия «Училище Казанской церкви»,
Воронежская область, Лискинский район, п. Давыдовка, ул. Ленина, 28**

30.1. Графическое описание местоположения границ защитной зоны



Условные обозначения:

- граница защитной зоны
- 1, 2 - характерная точка границ защитной зоны
- :3 - кадастровый номер земельного участка
- граница земельного участка, включенная в ЕГРН
- граница кадастрового квартала
- объект культурного наследия

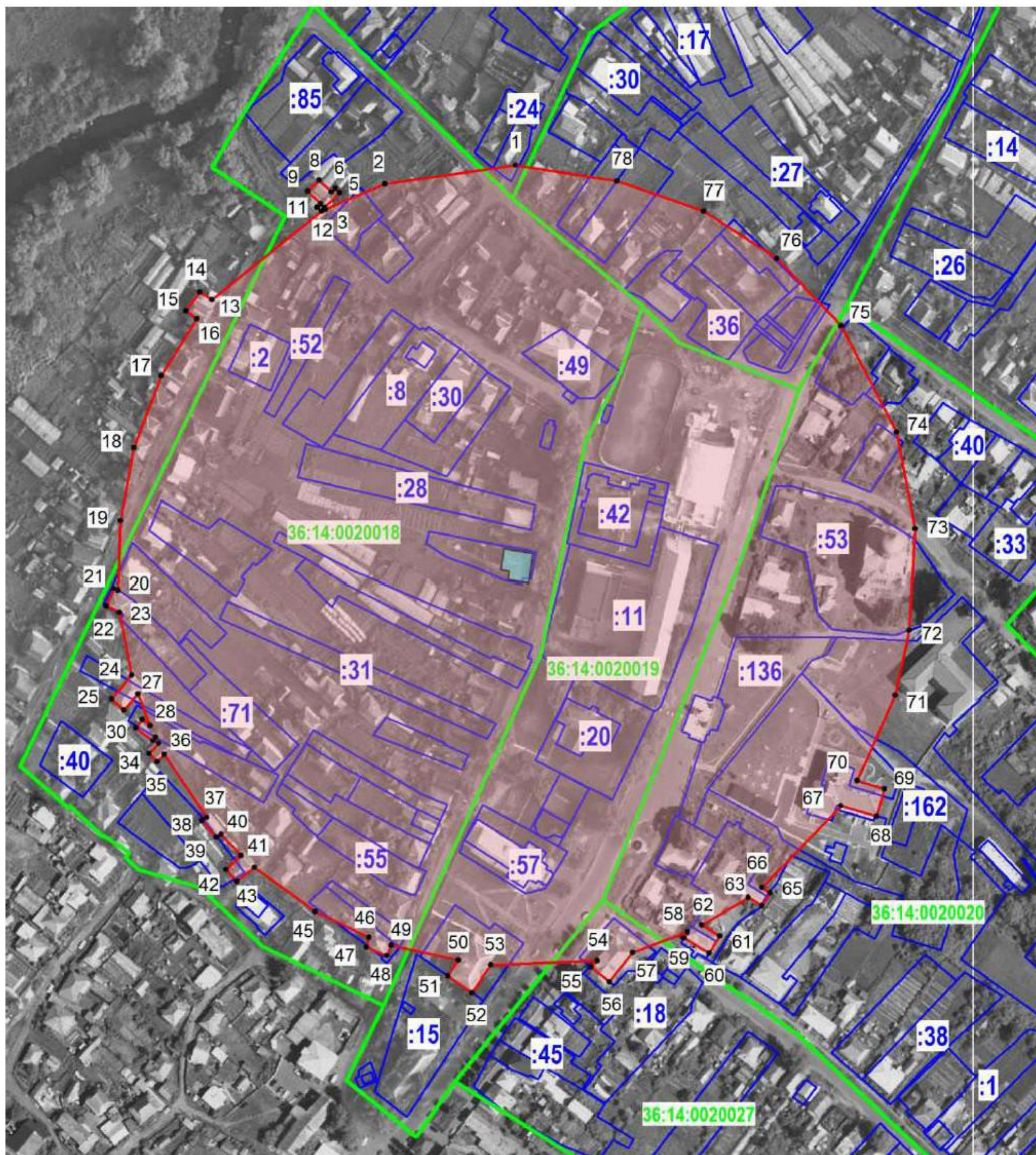
30.2. Перечень координат характерных точек границ защитной зоны

Наименование поворотных точек	Координаты поворотных точек в МСК-36		Мера линий, м	Дирекционный угол
	X	Y		
1	457 861,43	1 315 914,51	5,23	314°46'03"
2	457 865,11	1 315 910,80	4,00	224°47'51"
3	457 862,27	1 315 907,98	34,68	272°58'32"
4	457 864,07	1 315 873,35	52,31	260°20'16"
5	457 855,29	1 315 821,78	34,94	247°49'04"
6	457 842,10	1 315 789,43	49,83	235°38'48"
7	457 813,98	1 315 748,29	54,45	220°39'30"
8	457 772,67	1 315 712,81	36,97	207°32'08"
9	457 739,89	1 315 695,72	31,82	197°40'19"
10	457 709,57	1 315 686,06	26,25	192°39'15"
11	457 683,96	1 315 680,31	38,23	184°13'47"
12	457 645,83	1 315 677,49	36,56	173°12'48"
13	457 609,53	1 315 681,81	5,02	217°14'05"
14	457 605,53	1 315 678,77	7,46	137°16'55"
15	457 600,05	1 315 683,83	35,26	160°24'50"
16	457 566,83	1 315 695,65	25,71	151°40'14"
17	457 544,20	1 315 707,85	3,07	199°36'58"
18	457 541,31	1 315 706,82	5,07	118°23'06"
19	457 538,90	1 315 711,28	54,29	138°22'56"
20	457 498,31	1 315 747,34	46,00	123°58'36"
21	457 472,60	1 315 785,49	43,35	111°13'11"
22	457 456,91	1 315 825,90	27,42	103°10'29"
23	457 450,66	1 315 852,60	7,26	219°14'22"
24	457 445,04	1 315 848,01	11,73	129°17'34"
25	457 437,61	1 315 857,09	14,00	038°35'22"
26	457 448,55	1 315 865,82	45,54	090°35'29"
27	457 448,08	1 315 911,36	3,28	221°10'10"
28	457 445,61	1 315 909,20	17,84	128°26'39"
29	457 434,52	1 315 923,17	7,95	038°46'20"
30	457 440,72	1 315 928,15	13,18	308°05'46"
31	457 448,85	1 315 917,78	15,96	079°55'47"
32	457 451,64	1 315 933,49	10,97	216°46'33"
33	457 442,85	1 315 926,92	6,30	127°11'50"
34	457 439,04	1 315 931,94	17,69	037°18'14"
35	457 453,11	1 315 942,66	0,94	307°14'05"
36	457 453,68	1 315 941,91	54,68	067°17'58"
37	457 474,78	1 315 992,35	54,95	051°32'20"
38	457 508,96	1 316 035,38	56,04	035°35'45"
39	457 554,53	1 316 068,00	47,03	020°47'08"
40	457 598,50	1 316 084,69	28,57	012°43'05"
41	457 626,37	1 316 090,98	52,28	002°24'04"
42	457 678,60	1 316 093,17	42,59	348°47'25"
43	457 720,38	1 316 084,89	11,02	038°02'04"
44	457 729,06	1 316 091,68	10,81	306°54'44"
45	457 735,55	1 316 083,04	3,73	221°12'01"

46	457 732,74	1 316 080,58	54,67	331°03'45"
47	457 780,58	1 316 054,13	20,80	045°35'03"
48	457 795,14	1 316 068,99	9,79	318°41'15"
49	457 802,49	1 316 062,53	20,20	228°29'29"
50	457 789,10	1 316 047,40	50,38	312°51'38"
51	457 823,37	1 316 010,47	53,76	297°54'16"
52	457 848,53	1 315 962,96	24,17	286°42'38"
53	457 855,48	1 315 939,81	25,99	283°14'03"

31. Объект культурного наследия «Дом жилой», Воронежская область, Лискинский район, рабочий поселок Давыдовка, ул. Ленина, 127

31.1. Графическое описание местоположения границ защитной зоны



Условные обозначения:

- граница защитной зоны
- 1, 2 - характерная точка границ защитной зоны
- :3 - кадастровый номер земельного участка
- граница земельного участка, включенная в ЕГРН
- граница кадастрового квартала
- объект культурного наследия

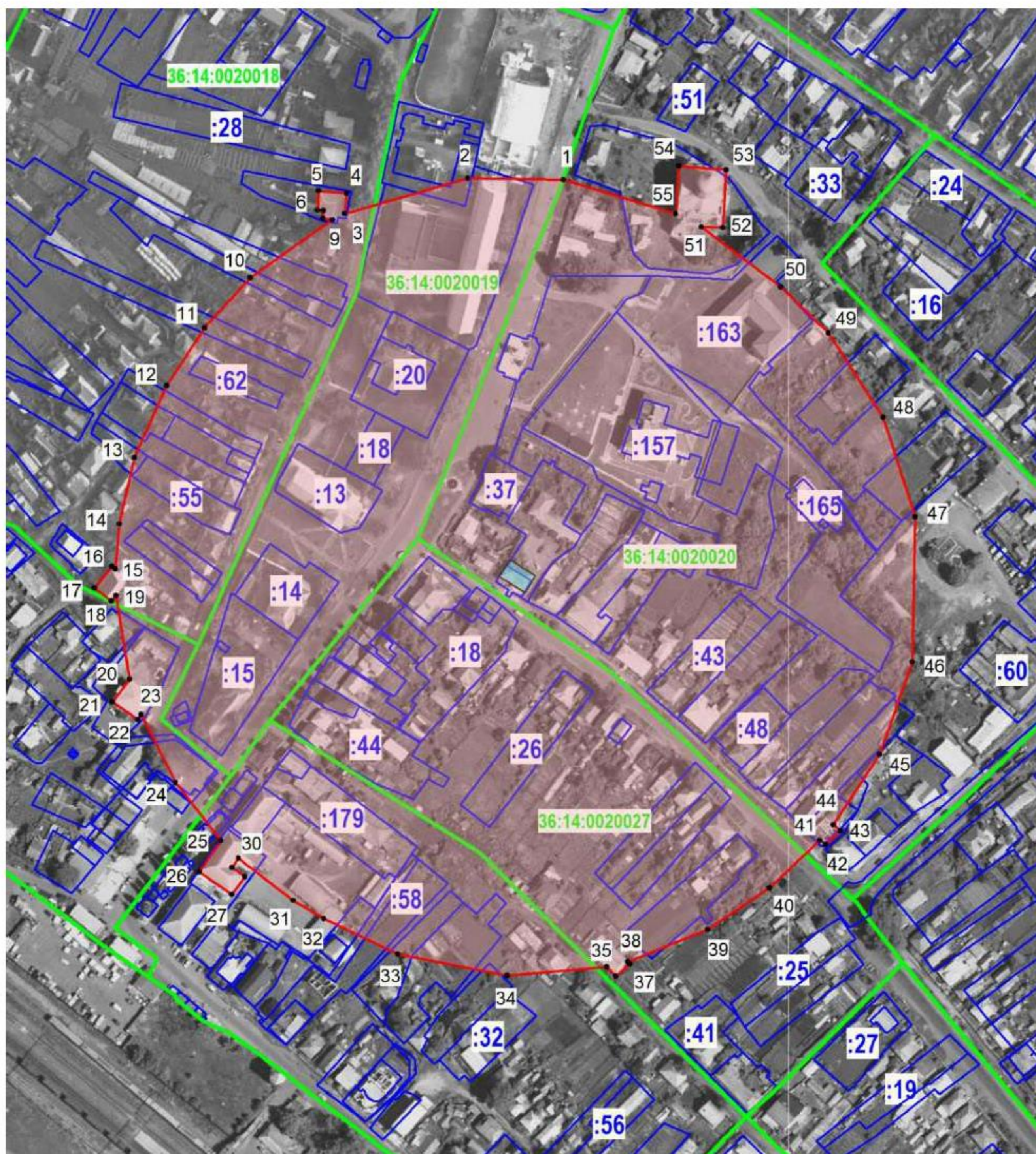
31.2. Перечень координат характерных точек границ защитной зоны

Наименование поворотных точек	Координаты поворотных точек в МСК-36		Мера линий, м	Дирекционный угол
	X	Y		
1	457 889,35	1 315 760,85	68,84	261°49'26"
2	457 879,56	1 315 692,71	33,63	247°05'40"
3	457 866,47	1 315 661,73	0,87	314°32'03"
4	457 867,08	1 315 661,11	11,25	045°02'10"
5	457 875,03	1 315 669,07	3,31	315°00'00"
6	457 877,37	1 315 666,73	2,75	224°51'10"
7	457 875,42	1 315 664,79	8,91	315°00'00"
8	457 881,72	1 315 658,49	8,50	225°00'00"
9	457 875,71	1 315 652,48	9,29	135°00'00"
10	457 869,14	1 315 659,05	2,35	224°49'41"
11	457 867,47	1 315 657,39	3,07	135°00'00"
12	457 865,30	1 315 659,56	73,38	231°00'04"
13	457 819,12	1 315 602,53	7,52	303°03'21"
14	457 823,22	1 315 596,23	12,30	215°56'18"
15	457 813,26	1 315 589,01	6,92	125°56'32"
16	457 809,20	1 315 594,61	34,97	211°46'03"
17	457 779,47	1 315 576,20	40,09	200°59'21"
18	457 742,04	1 315 561,84	38,70	190°33'18"
19	457 703,99	1 315 554,75	36,05	182°07'48"
20	457 667,96	1 315 553,41	2,15	296°48'12"
21	457 668,93	1 315 551,49	9,95	204°08'37"
22	457 659,85	1 315 547,42	7,69	115°39'55"
23	457 656,52	1 315 554,35	33,18	168°54'49"
24	457 623,96	1 315 560,73	16,46	219°59'50"
25	457 611,35	1 315 550,15	8,63	132°19'22"
26	457 605,54	1 315 556,53	11,19	040°43'25"
27	457 614,02	1 315 563,83	17,88	158°36'54"
28	457 597,37	1 315 570,35	5,34	309°26'53"
29	457 600,76	1 315 566,23	5,63	215°36'31"
30	457 596,18	1 315 562,95	10,90	126°27'36"
31	457 589,70	1 315 571,72	2,21	035°46'45"
32	457 591,49	1 315 573,01	3,72	152°36'27"
33	457 588,19	1 315 574,72	7,23	224°02'53"
34	457 582,99	1 315 569,69	6,01	136°20'52"
35	457 578,64	1 315 573,84	5,47	044°51'07"
36	457 582,52	1 315 577,70	39,67	146°04'39"
37	457 549,60	1 315 599,84	2,88	236°02'03"
38	457 547,99	1 315 597,45	11,36	139°55'46"
39	457 539,30	1 315 604,76	2,86	058°51'53"
40	457 540,78	1 315 607,21	15,31	136°14'37"
41	457 529,72	1 315 617,80	10,78	227°26'38"
42	457 522,43	1 315 609,86	8,41	137°18'49"
43	457 516,25	1 315 615,56	11,54	051°11'34"
44	457 523,48	1 315 624,55	39,25	125°48'15"
45	457 500,52	1 315 656,38	31,08	115°42'27"

46	457 487,04	1 315 684,38	5,34	194°19'22"
47	457 481,87	1 315 683,06	11,60	112°20'33"
48	457 477,46	1 315 693,79	5,90	021°59'59"
49	457 482,93	1 315 696,00	35,79	102°36'12"
50	457 475,12	1 315 730,93	9,79	214°02'50"
51	457 467,01	1 315 725,45	15,52	124°53'54"
52	457 458,13	1 315 738,18	17,45	033°45'46"
53	457 472,64	1 315 747,88	55,48	087°41'09"
54	457 474,88	1 315 803,31	4,57	223°24'14"
55	457 471,56	1 315 800,17	12,18	128°58'06"
56	457 463,90	1 315 809,64	19,66	038°50'47"
57	457 479,21	1 315 821,97	30,44	069°33'31"
58	457 489,84	1 315 850,49	3,71	209°44'42"
59	457 486,62	1 315 848,65	15,34	120°41'41"
60	457 478,79	1 315 861,84	10,58	032°15'49"
61	457 487,74	1 315 867,49	10,98	300°18'05"
62	457 493,28	1 315 858,01	28,28	059°03'51"
63	457 507,82	1 315 882,27	8,31	121°24'48"
64	457 503,49	1 315 889,36	7,79	032°12'01"
65	457 510,08	1 315 893,51	5,10	304°56'12"
66	457 513,00	1 315 889,33	59,29	043°58'05"
67	457 555,67	1 315 930,49	19,41	106°29'34"
68	457 550,16	1 315 949,10	14,76	016°02'29"
69	457 564,35	1 315 953,18	14,78	287°28'44"
70	457 568,79	1 315 939,08	48,73	023°57'02"
71	457 613,32	1 315 958,86	34,61	012°05'33"
72	457 647,16	1 315 966,11	52,59	003°28'01"
73	457 699,65	1 315 969,29	51,36	349°03'27"
74	457 750,08	1 315 959,54	62,56	332°31'03"
75	457 805,58	1 315 930,67	48,60	316°23'32"
76	457 840,77	1 315 897,15	45,39	302°46'34"
77	457 865,34	1 315 858,99	47,91	289°15'20"
78	457 881,14	1 315 813,76	53,54	278°49'13"
78	457 881,14	1 315 813,76	53,54	278°49'13"

32. Объект культурного наследия «Дом с магазином Сапрунова», Воронежская область, Лискинский район, р.п. Давыдовка, ул. Почтовая, 4

32.1. Графическое описание местоположения границ защитной зоны



Условные обозначения:

- граница защитной зоны
- 1, 2 - характерная точка границ защитной зоны
- :3 - кадастровый номер земельного участка
- граница земельного участка, включенная в ЕГРН
- граница кадастрового квартала
- объект культурного наследия

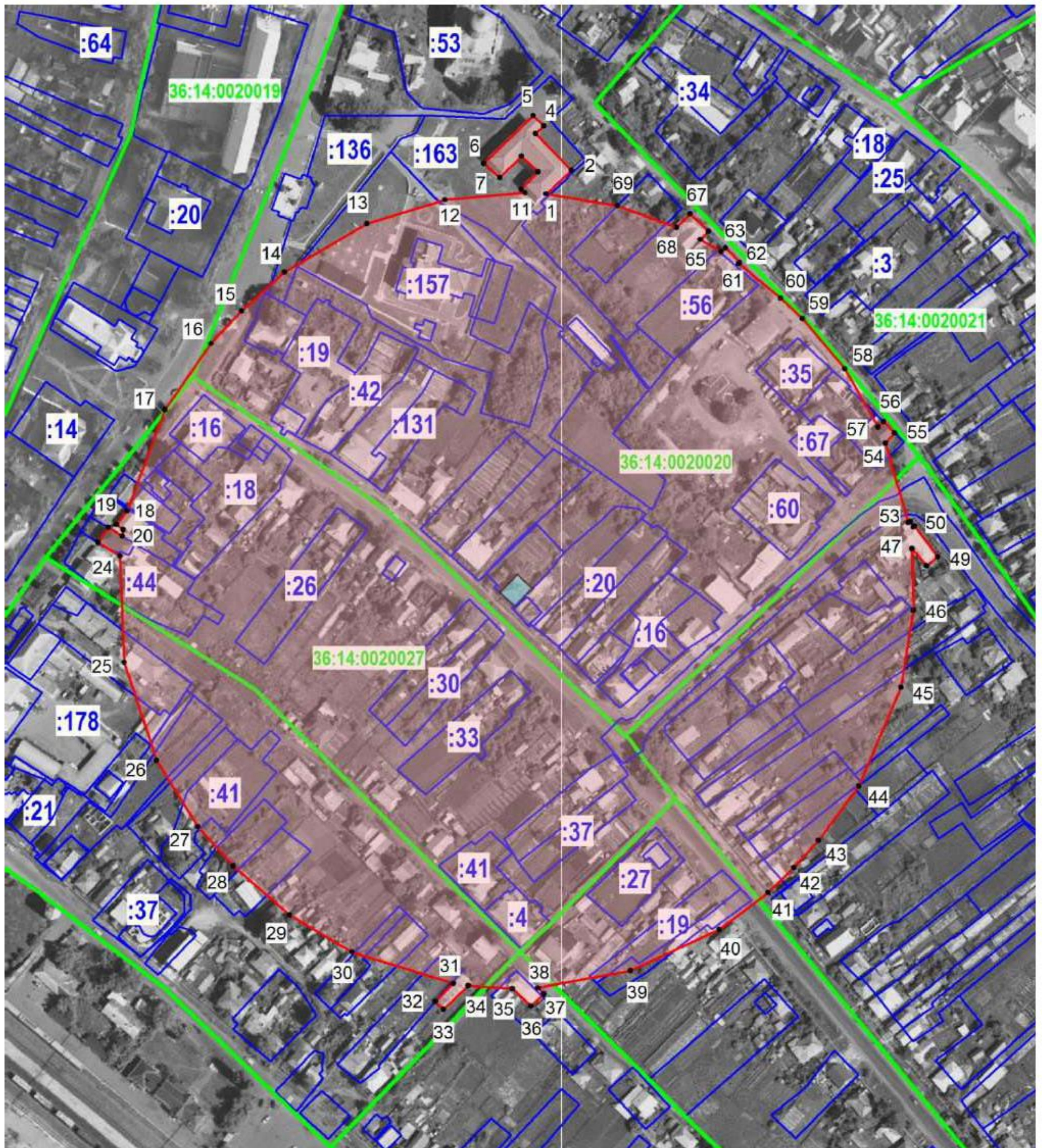
32.2. Перечень координат характерных точек границ защитной зоны

Наименование поворотных точек	Координаты поворотных точек в МСК-36		Мера линий, м	Дирекционный угол
	X	Y		
1	457 693,71	1 315 882,18	49,75	270°49'04"
2	457 694,42	1 315 832,44	66,81	254°03'00"
3	457 676,06	1 315 768,20	10,71	005°27'57"
4	457 686,72	1 315 769,22	14,68	274°57'53"
5	457 687,99	1 315 754,60	10,17	183°26'21"
6	457 677,84	1 315 753,99	3,16	092°43'04"
7	457 677,69	1 315 757,15	4,28	183°53'07"
8	457 673,42	1 315 756,86	4,85	097°27'43"
9	457 672,79	1 315 761,67	52,27	234°49'45"
10	457 642,68	1 315 718,94	35,23	222°17'05"
11	457 616,62	1 315 695,24	36,33	213°21'59"
12	457 586,28	1 315 675,26	40,91	203°58'16"
13	457 548,90	1 315 658,64	35,49	193°00'37"
14	457 514,32	1 315 650,65	23,62	184°30'57"
15	457 490,77	1 315 648,79	2,26	307°59'10"
16	457 492,16	1 315 647,01	14,50	219°07'21"
17	457 480,91	1 315 637,86	11,22	127°32'37"
18	457 474,07	1 315 646,76	3,63	037°50'50"
19	457 476,94	1 315 648,99	44,42	170°48'10"
20	457 433,09	1 315 656,09	14,58	217°55'24"
21	457 421,59	1 315 647,13	16,17	125°13'58"
22	457 412,26	1 315 660,34	3,13	035°06'43"
23	457 414,82	1 315 662,14	39,77	153°12'57"
24	457 379,32	1 315 680,06	38,39	141°59'34"
25	457 349,07	1 315 703,70	19,74	214°40'50"
26	457 332,84	1 315 692,47	20,70	124°41'17"
27	457 321,06	1 315 709,49	11,43	035°42'24"
28	457 330,34	1 315 716,16	8,13	305°41'07"
29	457 335,08	1 315 709,56	5,96	032°56'36"
30	457 340,08	1 315 712,80	36,14	127°38'14"
31	457 318,01	1 315 741,42	18,54	121°13'44"
32	457 308,40	1 315 757,27	42,83	115°31'05"
33	457 289,95	1 315 795,92	58,05	101°01'24"
34	457 278,85	1 315 852,90	52,29	085°10'22"
35	457 283,25	1 315 905,00	6,56	135°59'16"
36	457 278,53	1 315 909,56	9,59	048°43'07"
37	457 284,86	1 315 916,77	1,47	315°33'03"
38	457 285,91	1 315 915,74	45,09	068°00'52"
39	457 302,79	1 315 957,55	38,92	055°58'01"
40	457 324,57	1 315 989,80	35,97	046°40'42"
41	457 349,25	1 316 015,97	3,69	126°50'20"
42	457 347,04	1 316 018,92	10,57	046°59'36"
43	457 354,25	1 316 026,65	4,76	311°15'14"
44	457 357,39	1 316 023,07	43,91	033°10'47"
45	457 394,14	1 316 047,10	50,98	019°28'48"

46	457 442,20	1 316 064,10	75,81	001°07'07"
47	457 518,00	1 316 065,58	54,35	342°15'42"
48	457 569,77	1 316 049,02	52,40	326°49'43"
49	457 613,63	1 316 020,35	34,69	314°14'27"
50	457 637,83	1 315 995,50	51,85	307°02'08"
51	457 669,06	1 315 954,11	11,27	091°46'49"
52	457 668,71	1 315 965,37	30,18	003°20'35"
53	457 698,84	1 315 967,13	24,61	274°34'06"
54	457 700,80	1 315 942,60	24,83	184°01'06"
55	457 676,03	1 315 940,86	61,29	286°46'02"

33. Объект культурного наследия «Дом жилой», Воронежская область, Лискинский район, р.п. Давыдовка, ул. Почтовая, 24

33.1. Графическое описание местоположения границ защитной зоны



Условные обозначения:

- граница защитной зоны
- 1, 2 - характерная точка границ защитной зоны
- :3 - кадастровый номер земельного участка
- граница земельного участка, включенная в ЕГРН
- граница кадастрового квартала
- объект культурного наследия

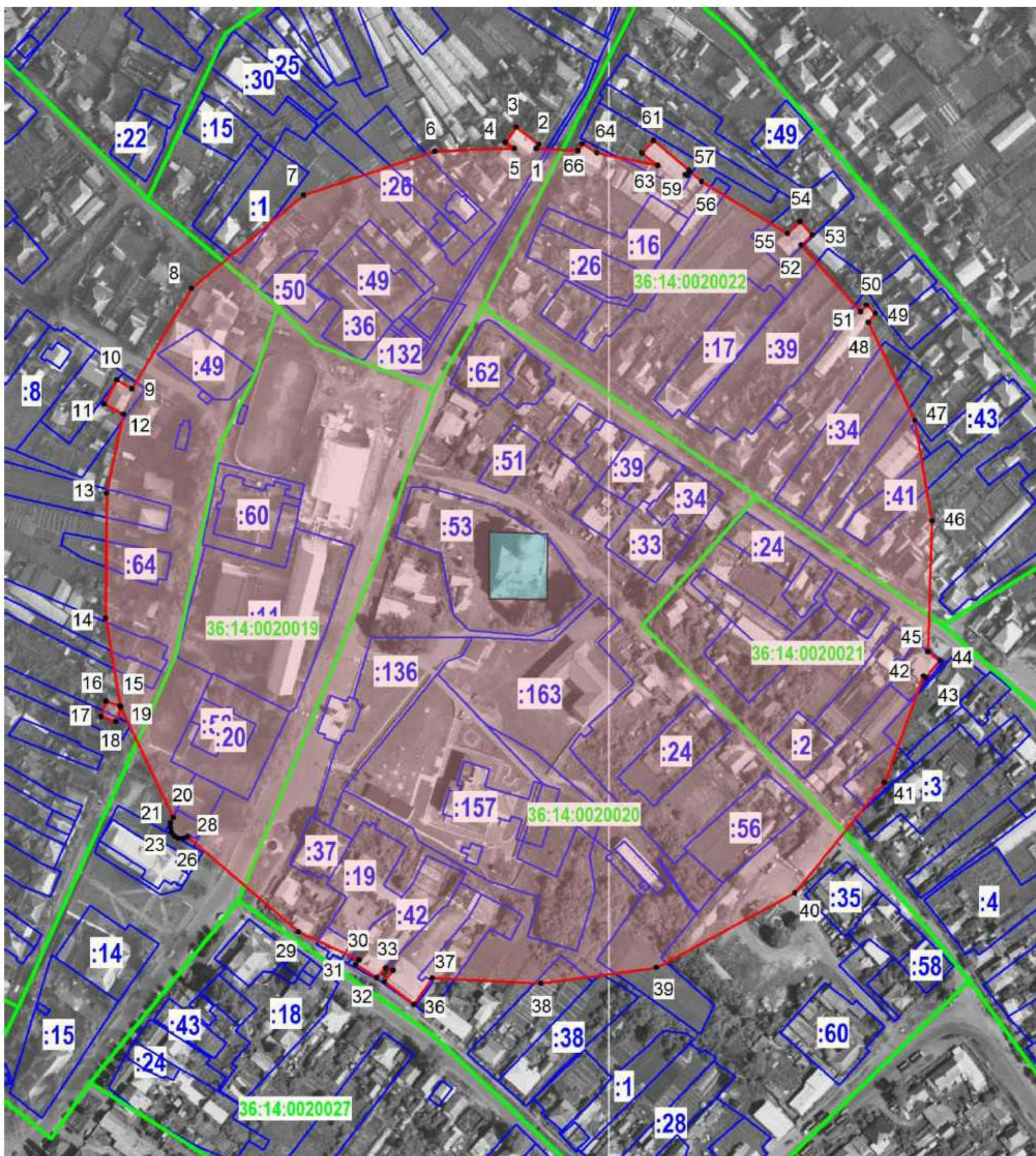
33.2. Перечень координат характерных точек границ защитной зоны

Наименование поворотных точек	Координаты поворотных точек в МСК-36		Мера линий, м	Дирекционный угол
	X	Y		
1	457 602,51	1 315 991,58	18,09	046°59'36"
2	457 614,85	1 316 004,81	26,93	315°43'20"
3	457 634,13	1 315 986,01	5,83	046°23'25"
4	457 638,15	1 315 990,23	7,81	314°28'52"
5	457 643,62	1 315 984,66	36,09	225°38'24"
6	457 618,39	1 315 958,86	11,07	131°48'51"
7	457 611,01	1 315 967,11	16,14	045°28'37"
8	457 622,33	1 315 978,62	12,01	134°03'19"
9	457 613,98	1 315 987,25	12,62	224°02'12"
10	457 604,91	1 315 978,48	2,78	132°13'56"
11	457 603,04	1 315 980,54	42,16	265°07'45"
12	457 599,46	1 315 938,53	42,87	252°54'33"
13	457 586,86	1 315 897,55	50,12	239°33'42"
14	457 561,47	1 315 854,34	30,36	228°01'52"
15	457 541,17	1 315 831,77	23,40	223°01'35"
16	457 524,06	1 315 815,80	42,11	214°46'37"
17	457 489,47	1 315 791,78	56,74	200°34'30"
18	457 436,35	1 315 771,84	9,05	217°30'11"
19	457 429,17	1 315 766,33	4,54	128°12'25"
20	457 426,36	1 315 769,90	3,30	188°53'29"
21	457 423,10	1 315 769,39	8,58	301°33'34"
22	457 427,59	1 315 762,08	9,51	214°40'34"
23	457 419,77	1 315 756,67	13,45	121°54'22"
24	457 412,66	1 315 768,09	55,79	177°31'27"
25	457 356,92	1 315 770,50	54,05	161°44'46"
26	457 305,59	1 315 787,43	40,95	148°05'44"
27	457 270,83	1 315 809,07	27,73	138°15'36"
28	457 250,14	1 315 827,53	39,05	130°55'45"
29	457 224,56	1 315 857,03	38,08	120°44'03"
30	457 205,10	1 315 889,76	55,48	107°18'06"
31	457 188,60	1 315 942,73	13,24	224°41'38"
32	457 179,19	1 315 933,42	6,07	134°43'58"
33	457 174,92	1 315 937,73	18,05	045°59'16"
34	457 187,46	1 315 950,71	23,16	093°42'49"
35	457 185,96	1 315 973,82	13,50	132°19'41"
36	457 176,87	1 315 983,80	8,95	045°54'18"
37	457 183,10	1 315 990,23	4,39	317°13'00"
38	457 186,32	1 315 987,25	49,28	079°26'33"
39	457 195,35	1 316 035,70	51,20	065°01'18"
40	457 216,97	1 316 082,11	32,12	053°04'23"
41	457 236,27	1 316 107,79	18,93	045°44'57"
42	457 249,48	1 316 121,35	19,15	042°45'24"
43	457 263,54	1 316 134,35	35,45	036°18'15"
44	457 292,11	1 316 155,34	56,38	023°07'21"
45	457 343,96	1 316 177,48	40,82	009°09'44"

46	457 384,26	1 316 183,98	32,33	358°40'14"
47	457 416,58	1 316 183,23	11,85	139°35'15"
48	457 407,56	1 316 190,91	7,55	051°11'10"
49	457 412,29	1 316 196,79	20,25	322°50'50"
50	457 428,43	1 316 184,56	0,74	236°31'25"
51	457 428,02	1 316 183,94	3,20	327°15'14"
52	457 430,71	1 316 182,21	1,01	239°37'15"
53	457 430,20	1 316 181,34	43,37	343°52'04"
54	457 471,86	1 316 169,29	7,28	042°06'15"
55	457 477,26	1 316 174,17	8,08	314°53'59"
56	457 482,96	1 316 168,45	3,91	226°45'39"
57	457 480,28	1 316 165,60	35,32	329°55'45"
58	457 510,85	1 316 147,90	34,31	319°57'56"
59	457 537,12	1 316 125,83	15,54	313°18'19"
60	457 547,78	1 316 114,52	28,58	309°33'42"
61	457 565,98	1 316 092,49	0,69	047°20'14"
62	457 566,45	1 316 093,00	10,72	316°51'09"
63	457 574,27	1 316 085,67	3,17	227°18'03"
64	457 572,12	1 316 083,34	12,85	300°29'50"
65	457 578,64	1 316 072,27	6,11	045°47'45"
66	457 582,90	1 316 076,65	13,24	312°49'36"
67	457 591,90	1 316 066,94	9,96	224°47'48"
68	457 584,83	1 316 059,92	33,11	290°20'22"
69	457 596,34	1 316 028,87	37,80	279°23'42"

34. Объект культурного наследия «Церковь Казанская», Воронежская область, Лискинский район, р.п. Давыдовка, ул. Советская, 2

34.1. Графическое описание местоположения границ защитной зоны



Условные обозначения:

- граница защитной зоны
- 1, 2 - характерная точка границ защитной зоны
- :3 - кадастровый номер земельного участка
- граница земельного участка, включенная в ЕГРН
- граница кадастрового квартала
- объект культурного наследия

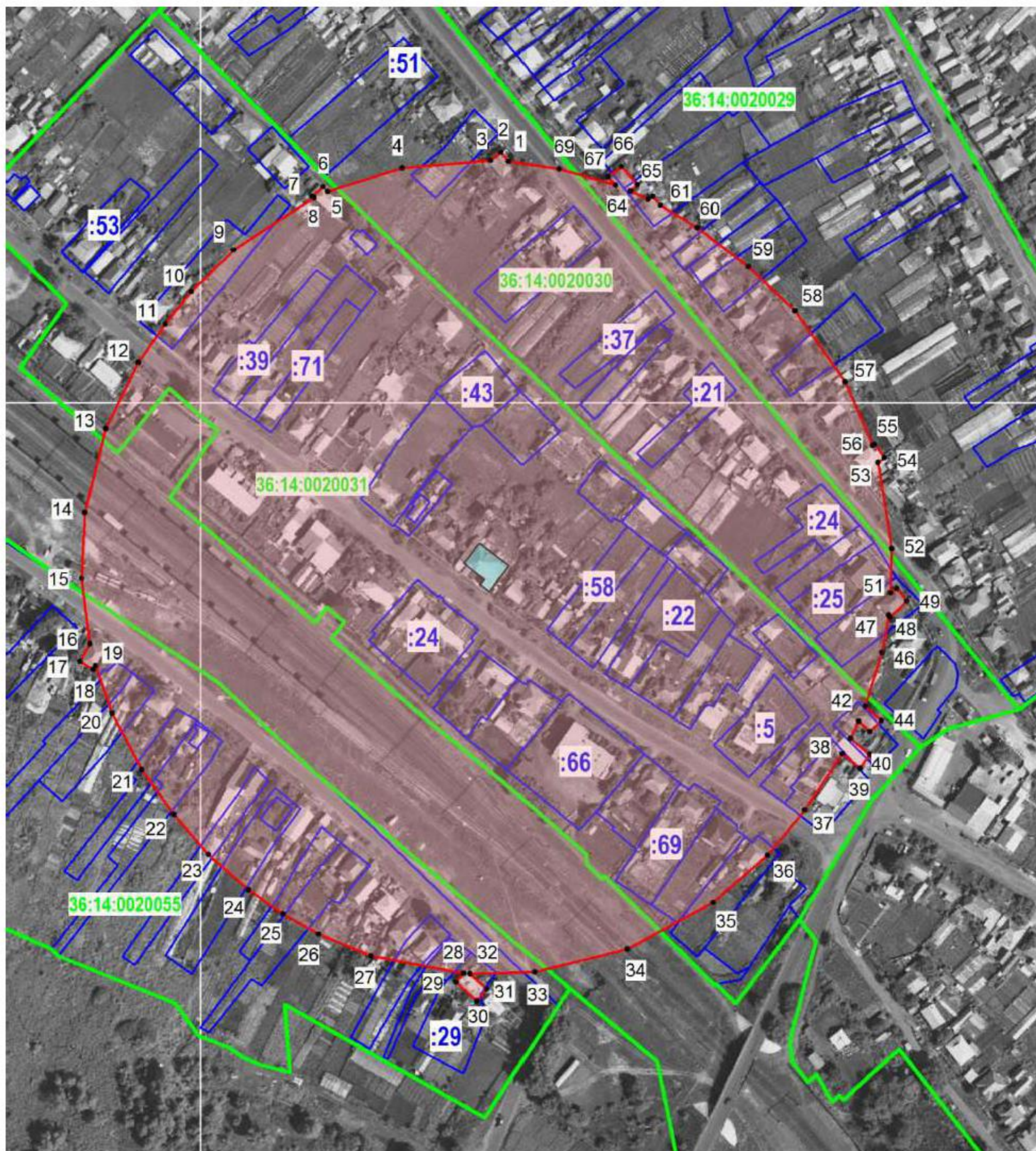
34.2. Перечень координат характерных точек границ защитной зоны

Наименование поворотных точек	Координаты поворотных точек в МСК-36		Мера линий, м	Дирекционный угол
	X	Y		
1	457 898,00	1 315 961,51	2,76	032°25'24"
2	457 900,33	1 315 962,99	14,78	307°16'23"
3	457 909,28	1 315 951,23	9,67	216°12'22"
4	457 901,48	1 315 945,52	5,67	124°35'12"
5	457 898,26	1 315 950,19	41,48	267°52'20"
6	457 896,72	1 315 908,74	72,05	251°31'38"
7	457 873,89	1 315 840,40	75,85	230°13'52"
8	457 825,37	1 315 782,10	60,82	210°32'43"
9	457 772,99	1 315 751,19	9,17	300°37'15"
10	457 777,66	1 315 743,30	14,27	208°16'15"
11	457 765,09	1 315 736,54	11,19	117°16'29"
12	457 759,96	1 315 746,49	42,03	191°48'26"
13	457 718,82	1 315 737,89	65,16	180°33'14"
14	457 653,66	1 315 737,26	46,37	170°22'45"
15	457 607,94	1 315 745,01	7,74	287°45'21"
16	457 610,30	1 315 737,64	8,31	197°42'57"
17	457 602,38	1 315 735,11	7,99	108°23'23"
18	457 599,86	1 315 742,69	7,82	018°42'46"
19	457 607,27	1 315 745,20	63,76	154°24'27"
20	457 549,77	1 315 772,74	3,18	208°20'14"
21	457 546,97	1 315 771,23	2,40	179°17'02"
22	457 544,57	1 315 771,26	2,40	168°27'21"
23	457 542,22	1 315 771,74	2,47	144°53'38"
24	457 540,20	1 315 773,16	2,40	118°22'54"
25	457 539,06	1 315 775,27	2,40	091°25'56"
26	457 539,00	1 315 777,67	2,40	068°27'54"
27	457 539,88	1 315 779,90	0,19	055°29'29"
28	457 539,99	1 315 780,06	76,18	130°42'53"
29	457 490,30	1 315 837,80	34,75	114°45'03"
30	457 475,75	1 315 869,36	3,15	212°55'56"
31	457 473,11	1 315 867,65	12,66	121°28'05"
32	457 466,50	1 315 878,45	6,89	043°14'09"
33	457 471,52	1 315 883,17	3,87	107°27'04"
34	457 470,36	1 315 886,86	7,39	216°14'59"
35	457 464,40	1 315 882,49	19,34	127°40'11"
36	457 452,58	1 315 897,80	16,74	035°09'07"
37	457 466,27	1 315 907,44	56,55	092°46'39"
38	457 463,53	1 315 963,92	60,80	082°13'47"
39	457 471,75	1 316 024,16	82,01	061°39'14"
40	457 510,69	1 316 096,34	73,99	039°02'53"
41	457 568,15	1 316 142,95	59,00	020°09'17"
42	457 623,54	1 316 163,28	1,34	124°59'31"
43	457 622,77	1 316 164,38	11,56	039°37'40"
44	457 631,67	1 316 171,75	7,81	306°11'41"
45	457 636,28	1 316 165,45	67,96	001°43'43"

46	457 704,21	1 316 167,50	53,05	350°21'49"
47	457 756,51	1 316 158,62	56,53	334°46'36"
48	457 807,65	1 316 134,53	6,14	036°43'14"
49	457 812,57	1 316 138,20	6,22	310°53'28"
50	457 816,64	1 316 133,50	4,51	221°51'18"
51	457 813,28	1 316 130,49	46,49	318°10'27"
52	457 847,92	1 316 099,49	7,75	049°01'47"
53	457 853,00	1 316 105,34	9,52	318°52'35"
54	457 860,17	1 316 099,08	9,18	226°14'09"
55	457 853,82	1 316 092,45	52,41	301°09'38"
56	457 880,94	1 316 047,60	7,74	310°38'58"
57	457 885,98	1 316 041,73	2,58	222°10'08"
58	457 884,07	1 316 040,00	1,08	291°06'49"
59	457 884,46	1 316 038,99	3,22	041°13'10"
60	457 886,88	1 316 041,11	24,04	309°59'19"
61	457 902,33	1 316 022,69	8,94	222°14'06"
62	457 895,71	1 316 016,68	10,35	128°19'53"
63	457 889,29	1 316 024,80	32,30	282°01'36"
64	457 896,02	1 315 993,21	8,89	301°28'20"
65	457 900,66	1 315 985,63	4,25	211°56'02"
66	457 897,05	1 315 983,38	21,89	272°29'14"

35. Объект культурного наследия «Дом жилой Тарасевских», Воронежская область, Лискинский район, рабочий поселок Давыдовка, ул. Филипченко, 94

35.1. Графическое описание местоположения границ защитной зоны



Условные обозначения:

- граница защитной зоны
- 1, 2 - характерная точка границ защитной зоны
- :3 - кадастровый номер земельного участка
- граница земельного участка, включенная в ЕГРН
- граница кадастрового квартала
- объект культурного наследия

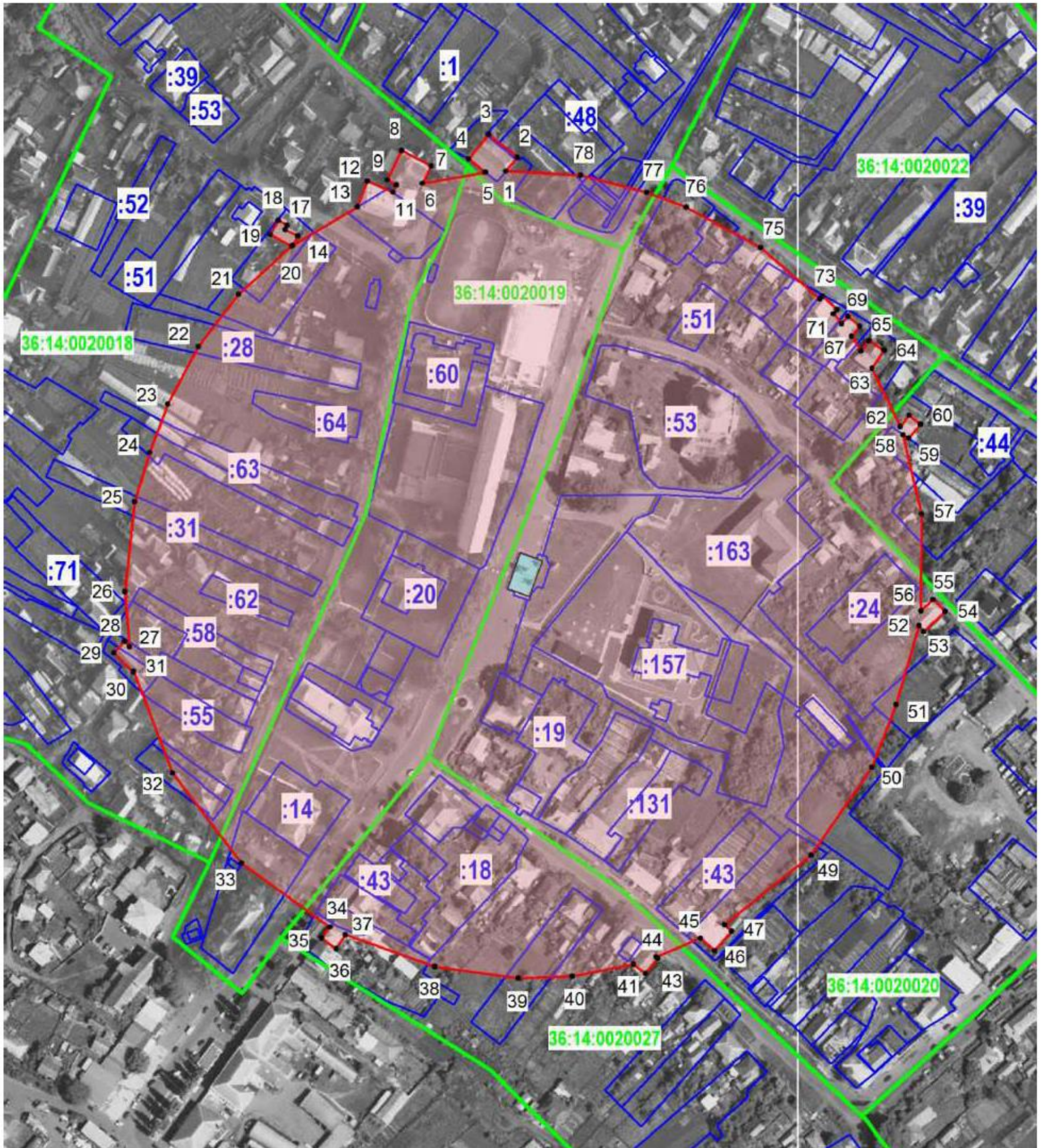
35.2. Перечень координат характерных точек границ защитной зоны

Наименование поворотных точек	Координаты поворотных точек в МСК-36		Мера линий, м	Дирекционный угол
	X	Y		
1	457 126,57	1 316 160,61	6,25	320°03'55"
2	457 131,36	1 316 156,60	6,95	231°53'37"
3	457 127,07	1 316 151,13	46,32	265°00'30"
4	457 123,04	1 316 104,99	40,69	252°30'33"
5	457 110,81	1 316 066,18	3,71	313°34'54"
6	457 113,37	1 316 063,49	7,20	227°11'46"
7	457 108,48	1 316 058,21	1,26	135°00'00"
8	457 107,59	1 316 059,10	50,36	237°13'53"
9	457 080,33	1 316 016,75	30,97	225°32'11"
10	457 058,64	1 315 994,65	21,74	218°27'44"
11	457 041,62	1 315 981,13	24,45	215°09'33"
12	457 021,63	1 315 967,05	38,64	206°07'15"
13	456 986,94	1 315 950,04	45,31	194°04'34"
14	456 942,99	1 315 939,02	34,37	182°38'06"
15	456 908,66	1 315 937,44	34,40	172°46'11"
16	456 874,53	1 315 941,77	10,62	209°19'00"
17	456 865,27	1 315 936,57	7,98	121°31'05"
18	456 861,10	1 315 943,37	2,34	031°22'59"
19	456 863,10	1 315 944,59	26,46	160°41'19"
20	456 838,13	1 315 953,34	33,15	152°07'15"
21	456 808,83	1 315 968,84	28,94	144°27'53"
22	456 785,28	1 315 985,66	27,61	139°08'31"
23	456 764,40	1 316 003,72	27,77	131°11'23"
24	456 746,11	1 316 024,62	22,13	125°14'55"
25	456 733,34	1 316 042,69	21,41	119°32'45"
26	456 722,78	1 316 061,32	29,62	112°13'05"
27	456 711,58	1 316 088,74	49,30	100°54'32"
28	456 702,25	1 316 137,15	6,11	221°21'12"
29	456 697,66	1 316 133,11	14,62	131°37'02"
30	456 687,95	1 316 144,04	7,99	038°26'50"
31	456 694,21	1 316 149,01	11,70	312°11'41"
32	456 702,07	1 316 140,34	33,35	088°08'39"
33	456 703,15	1 316 173,67	49,96	076°09'40"
34	456 715,10	1 316 222,18	51,00	061°40'16"
35	456 739,30	1 316 267,07	37,59	048°56'15"
36	456 763,99	1 316 295,41	30,72	039°18'23"
37	456 787,76	1 316 314,87	35,29	033°59'30"
38	456 817,02	1 316 334,60	11,99	128°54'22"
39	456 809,49	1 316 343,93	8,74	034°10'52"
40	456 816,72	1 316 348,84	12,94	309°23'10"
41	456 824,93	1 316 338,84	10,15	025°30'17"
42	456 834,09	1 316 343,21	8,04	133°20'15"
43	456 828,57	1 316 349,06	8,23	045°35'26"
44	456 834,33	1 316 354,94	11,40	312°37'07"
45	456 842,05	1 316 346,55	29,11	017°20'45"

46	456 869,84	1 316 355,23	19,90	010°21'41"
47	456 889,42	1 316 358,81	1,22	136°19'56"
48	456 888,54	1 316 359,65	12,11	046°06'13"
49	456 896,94	1 316 368,38	8,34	320°21'10"
50	456 903,36	1 316 363,06	3,84	233°09'36"
51	456 901,06	1 316 359,99	23,28	000°47'15"
52	456 924,34	1 316 360,31	45,36	350°56'34"
53	456 969,13	1 316 353,17	4,40	053°07'48"
54	456 971,77	1 316 356,69	8,69	322°34'34"
55	456 978,67	1 316 351,41	1,11	241°35'41"
56	456 978,14	1 316 350,43	36,18	336°32'44"
57	457 011,33	1 316 336,03	45,32	324°51'17"
58	457 048,39	1 316 309,94	33,80	313°30'06"
59	457 071,66	1 316 285,42	33,57	307°11'27"
60	457 091,95	1 316 258,68	22,32	301°18'42"
61	457 103,55	1 316 239,61	6,41	320°07'33"
62	457 108,47	1 316 235,50	2,91	237°37'10"
63	457 106,91	1 316 233,04	10,16	294°32'48"
64	457 111,13	1 316 223,80	4,90	047°58'41"
65	457 114,41	1 316 227,44	12,72	318°57'14"
66	457 124,00	1 316 219,09	8,82	232°30'24"
67	457 118,63	1 316 212,09	5,88	138°02'04"
68	457 114,26	1 316 216,02	30,58	285°42'31"
69	457 122,54	1 316 186,58	26,28	278°49'15"

**36. Объект культурного наследия «Братская могила № 117»,
Воронежская область, Лискинский район, п. Давыдовка, центр**

36.1. Графическое описание местоположения границ защитной зоны



Условные обозначения:

- граница защитной зоны
- 1, 2 - характерная точка границ защитной зоны
- :3 - кадастровый номер земельного участка
- граница земельного участка, включенная в ЕГРН
- граница кадастрового квартала
- объект культурного наследия

36.2. Перечень координат характерных точек границ защитной зоны

Наименование поворотных точек	Координаты поворотных точек в МСК-36		Мера линий, м	Дирекционный угол
	X	Y		
1	457 813,16	1 315 846,81	9,43	040°36'52"
2	457 820,32	1 315 852,95	19,24	308°23'41"
3	457 832,27	1 315 837,87	16,37	219°43'13"
4	457 819,68	1 315 827,41	11,15	129°12'49"
5	457 812,63	1 315 836,05	33,35	259°54'48"
6	457 806,79	1 315 803,22	10,22	028°01'11"
7	457 815,81	1 315 808,02	17,50	297°34'32"
8	457 823,91	1 315 792,51	17,18	206°41'57"
9	457 808,56	1 315 784,79	5,61	119°07'27"
10	457 805,83	1 315 789,69	4,03	205°51'59"
11	457 802,20	1 315 787,93	14,57	292°56'26"
12	457 807,88	1 315 774,51	14,41	201°14'25"
13	457 794,45	1 315 769,29	39,31	239°11'37"
14	457 774,32	1 315 735,53	5,56	026°50'30"
15	457 779,28	1 315 738,04	7,33	296°46'30"
16	457 782,58	1 315 731,50	2,49	027°17'11"
17	457 784,79	1 315 732,64	5,38	299°54'13"
18	457 787,47	1 315 727,98	8,58	210°37'53"
19	457 780,09	1 315 723,61	12,92	118°40'01"
20	457 773,89	1 315 734,95	37,51	227°58'19"
21	457 748,78	1 315 707,09	34,54	217°38'11"
22	457 721,43	1 315 686,00	34,21	207°46'16"
23	457 691,16	1 315 670,06	26,96	200°10'32"
24	457 665,85	1 315 660,76	27,04	196°58'02"
25	457 639,99	1 315 652,87	47,26	186°18'19"
26	457 593,02	1 315 647,68	28,90	175°23'46"
27	457 564,21	1 315 650,00	3,77	316°10'56"
28	457 566,93	1 315 647,39	8,04	223°44'25"
29	457 561,12	1 315 641,83	14,31	134°46'25"
30	457 551,04	1 315 651,99	0,60	041°38'01"
31	457 551,49	1 315 652,39	57,12	159°18'45"
32	457 498,05	1 315 672,57	59,43	142°33'41"
33	457 450,86	1 315 708,70	57,02	125°49'01"
34	457 417,49	1 315 754,94	7,11	217°13'28"
35	457 411,83	1 315 750,64	9,26	126°44'46"
36	457 406,29	1 315 758,06	8,74	034°19'35"
37	457 413,51	1 315 762,99	49,72	109°41'19"
38	457 396,76	1 315 809,80	44,01	098°01'11"
39	457 390,62	1 315 853,38	28,24	087°37'33"
40	457 391,79	1 315 881,60	32,74	078°54'23"
41	457 398,09	1 315 913,73	7,81	128°36'09"
42	457 393,22	1 315 919,83	10,23	039°36'17"
43	457 401,10	1 315 926,35	1,08	313°29'33"
44	457 401,84	1 315 925,57	25,17	067°02'26"
45	457 411,66	1 315 948,75	9,63	131°32'58"

46	457 405,27	1 315 955,96	13,51	041°49'13"
47	457 415,34	1 315 964,97	4,83	311°28'33"
48	457 418,54	1 315 961,35	58,32	050°56'12"
49	457 455,29	1 316 006,63	55,65	034°33'09"
50	457 501,12	1 316 038,19	35,18	021°30'40"
51	457 533,85	1 316 051,09	43,06	015°52'33"
52	457 575,27	1 316 062,87	3,98	138°15'32"
53	457 572,30	1 316 065,52	15,26	047°02'40"
54	457 582,70	1 316 076,69	8,93	314°13'44"
55	457 588,93	1 316 070,29	8,71	226°01'23"
56	457 582,88	1 316 064,02	50,81	000°13'32"
57	457 633,69	1 316 064,22	42,58	346°49'08"
58	457 675,15	1 316 054,51	3,53	119°19'21"
59	457 673,42	1 316 057,59	9,56	039°57'05"
60	457 680,75	1 316 063,73	7,46	308°28'04"
61	457 685,39	1 316 057,89	7,58	218°37'28"
62	457 679,47	1 316 053,16	33,91	334°11'53"
63	457 710,00	1 316 038,40	11,14	033°27'42"
64	457 719,29	1 316 044,54	9,39	303°29'13"
65	457 724,47	1 316 036,71	6,72	215°29'17"
66	457 719,00	1 316 032,81	9,30	325°20'10"
67	457 726,65	1 316 027,52	6,94	038°30'18"
68	457 732,08	1 316 031,84	7,94	309°47'14"
69	457 737,16	1 316 025,74	5,06	220°16'11"
70	457 733,30	1 316 022,47	6,71	320°37'14"
71	457 738,49	1 316 018,21	2,87	041°11'09"
72	457 740,65	1 316 020,10	10,45	313°31'38"
73	457 747,85	1 316 012,52	2,02	220°23'10"
74	457 746,31	1 316 011,21	41,14	310°45'41"
75	457 773,17	1 315 980,05	44,04	298°35'45"
76	457 794,25	1 315 941,38	22,32	290°45'26"
77	457 802,16	1 315 920,51	35,72	284°11'45"
78	457 810,92	1 315 885,88	39,13	273°16'53"