



**Управление по охране объектов культурного наследия  
Воронежской области**

**П Р И К А З**

11 ноября 2019 г.

№ 71-01-07/278

Воронеж

**Об утверждении графического описания местоположения границ  
(с перечнем координат характерных точек этих границ) защитных зон  
объектов культурного наследия, расположенных на территории  
Воронежской области**

В соответствии с Федеральным законом от 25 июня 2002 года № 73-ФЗ «Об объектах культурного наследия (памятниках истории и культуры) народов Российской Федерации», Законом Воронежской области от 05.05.2015 № 46-ОЗ «Об особенностях правового регулирования отношений, связанных с сохранением, использованием, популяризацией и государственной охраной объектов культурного наследия на территории Воронежской области», Положением об управлении по охране объектов культурного наследия Воронежской области, утвержденным постановлением правительства Воронежской области от 13.04.2015 № 275, в целях государственной охраны объектов культурного наследия (памятников истории и культуры)

**п р и к а з ы в а ю:**

1. Утвердить прилагаемое Графическое описание местоположения границ (с перечнем координат характерных точек этих границ) защитных зон объектов культурного наследия, расположенных на территории Воронежской области.

2. В границах защитных зон объектов культурного наследия в целях обеспечения сохранности объектов культурного наследия и композиционно-видовых связей (панорам) запрещаются строительство объектов капитального

строительства и их реконструкция, связанная с изменением их параметров (высоты, количества этажей, площади), за исключением строительства и реконструкции линейных объектов.

3. Контроль за исполнением настоящего приказа оставляю за собой.

Руководитель управления

A handwritten signature in black ink, consisting of several vertical strokes followed by a horizontal line extending to the right.

В.А. Перцев

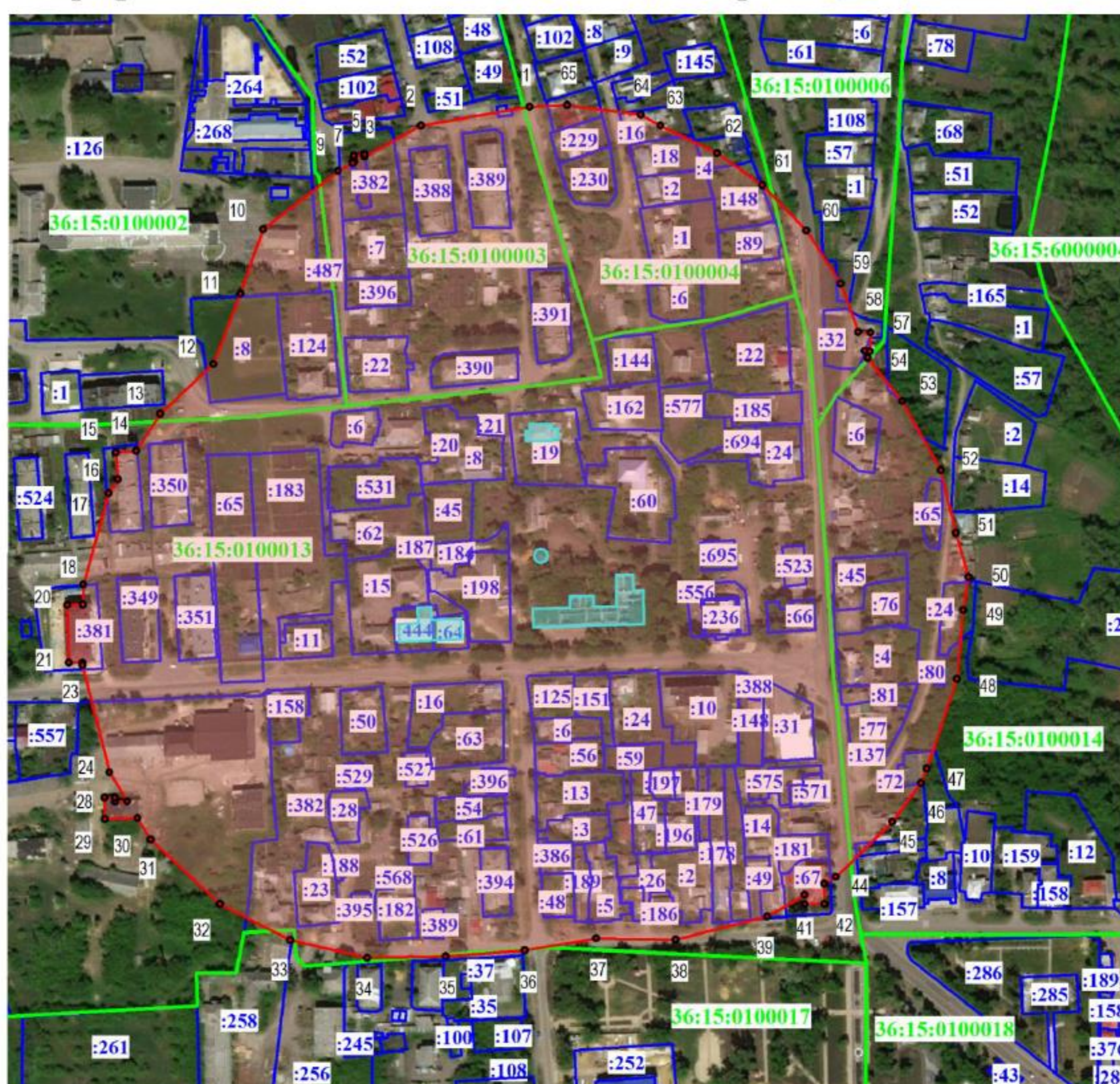


Утверждено  
приказом управления по охране  
объектов культурного наследия  
Воронежской области  
от 11.11.2019 № 71-01-07/278

## Графическое описание местоположения границ (с перечнем координат характерных точек этих границ) защитных зон объектов культурного наследия, расположенных на территории Воронежской области

1. Объект культурного наследия «Больничный комплекс»,  
Воронежская область, Нижнедевицкий район, с. Нижнедевицк,  
ул. Воронежская, д. 4

### 1.1. Графическое описание местоположения границ защитной зоны



#### Условные обозначения:

- граница защитной зоны
- 1, 2 - характерная точка границ защитной зоны
- :3 - кадастровый номер земельного участка
- граница земельного участка, включенная в ЕГРН
- граница кадастрового квартала
- объект культурного наследия



## 1.2. Перечень координат характерных точек границ защитной зоны

Наименование поворотных точек	Координаты поворотных точек в МСК-36		Мера линий, м	Дирекционный угол
	X	Y		
1	500 900,36	1 241 635,28	69,46	260°00'07"
2	500 888,30	1 241 566,87	40,50	241°25'45"
3	500 868,93	1 241 531,30	1,31	352°59'01"
4	500 870,23	1 241 531,14	6,71	262°53'46"
5	500 869,40	1 241 524,48	3,55	172°42'53"
6	500 865,88	1 241 524,93	1,24	263°02'49"
7	500 865,73	1 241 523,70	0,89	172°52'30"
8	500 864,85	1 241 523,81	10,58	241°25'27"
9	500 859,79	1 241 514,52	59,83	232°14'42"
10	500 823,16	1 241 467,22	42,97	199°21'15"
11	500 782,62	1 241 452,98	47,43	200°47'47"
12	500 738,28	1 241 436,14	46,02	226°58'21"
13	500 706,88	1 241 402,50	27,72	212°51'11"
14	500 683,59	1 241 387,46	13,03	265°38'30"
15	500 682,60	1 241 374,47	17,15	175°37'09"
16	500 665,50	1 241 375,78	10,36	212°51'42"
17	500 656,80	1 241 370,16	59,62	195°43'01"
18	500 599,41	1 241 354,01	12,58	180°35'31"
19	500 586,83	1 241 353,88	9,94	268°23'11"
20	500 586,55	1 241 343,94	36,52	178°24'55"
21	500 550,04	1 241 344,95	8,54	088°23'25"
22	500 550,28	1 241 353,49	1,82	180°37'47"
23	500 548,46	1 241 353,47	69,46	165°42'49"
24	500 481,15	1 241 370,61	21,38	148°33'46"
25	500 462,91	1 241 381,76	7,69	268°12'45"
26	500 462,67	1 241 374,07	2,65	358°03'17"
27	500 465,32	1 241 373,98	6,60	268°00'15"
28	500 465,09	1 241 367,38	13,39	178°04'25"
29	500 451,71	1 241 367,83	20,39	088°10'24"
30	500 452,36	1 241 388,21	15,99	148°36'22"
31	500 438,71	1 241 396,54	59,62	132°51'08"
32	500 398,16	1 241 440,25	49,74	117°08'31"
33	500 375,47	1 241 484,51	49,74	102°51'36"
34	500 364,40	1 241 533,00	49,50	089°00'16"
35	500 365,26	1 241 582,49	49,74	085°43'20"
36	500 368,97	1 241 632,09	45,78	080°21'16"
37	500 376,64	1 241 677,22	50,08	091°07'17"
38	500 375,66	1 241 727,29	59,61	075°42'52"
39	500 390,37	1 241 785,06	27,23	059°59'20"
40	500 403,99	1 241 808,64	5,97	178°56'40"
41	500 398,02	1 241 808,75	12,42	088°59'07"
42	500 398,24	1 241 821,17	12,85	358°58'28"
43	500 411,09	1 241 820,94	8,30	060°00'25"
44	500 415,24	1 241 828,13	49,74	045°43'00"
45	500 449,97	1 241 863,74	30,37	036°28'12"

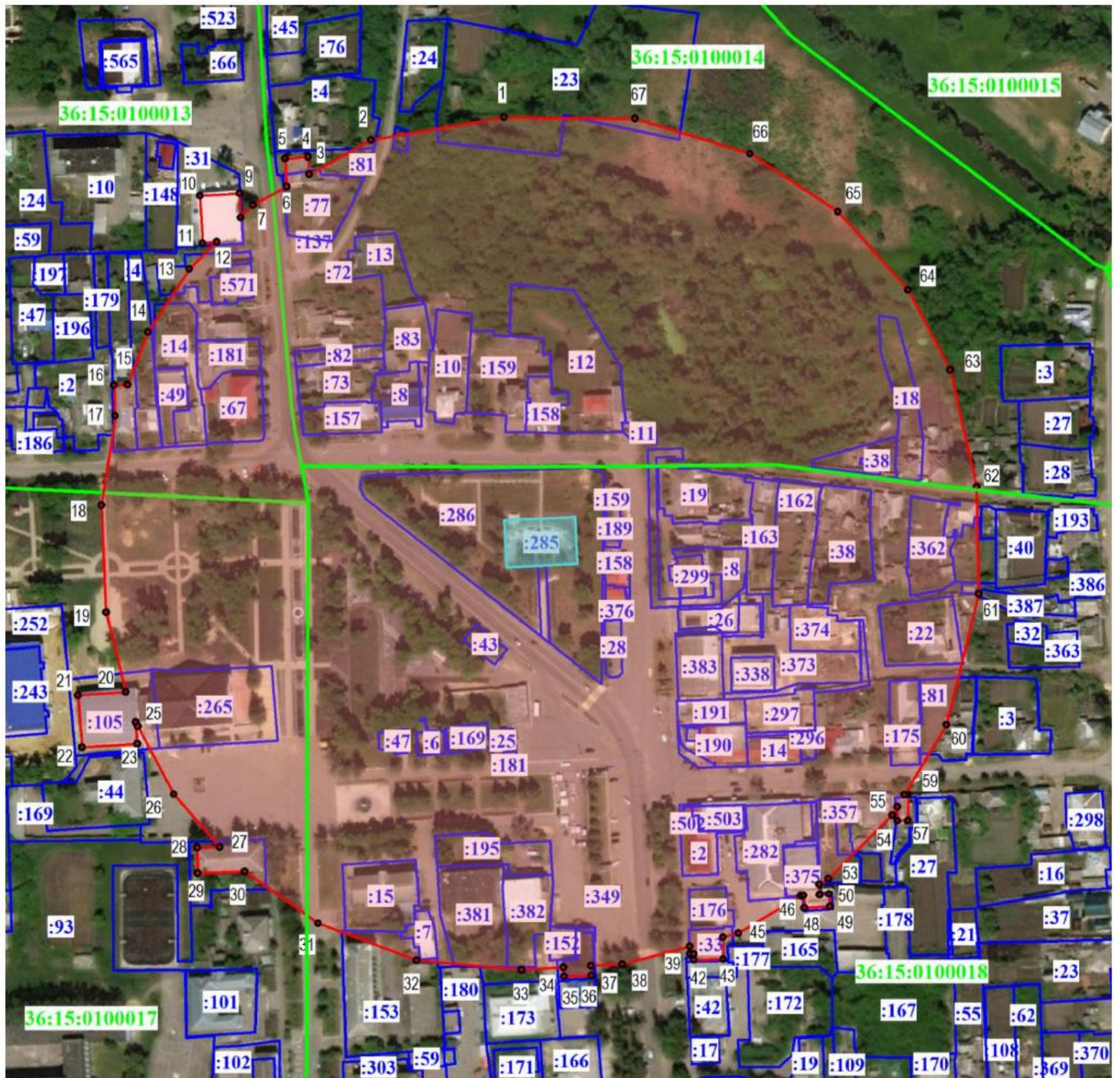


46	500 474,39	1 241 881,79	9,72	021°29'41"
47	500 483,43	1 241 885,35	59,61	018°33'56"
48	500 539,94	1 241 904,33	43,58	005°27'06"
49	500 583,32	1 241 908,47	20,87	008°57'25"
50	500 603,94	1 241 911,72	28,97	344°04'25"
51	500 631,80	1 241 903,77	40,67	346°22'38"
52	500 671,33	1 241 894,19	49,82	330°57'00"
53	500 714,88	1 241 870,00	35,02	321°25'19"
54	500 742,26	1 241 848,16	4,49	340°04'17"
55	500 746,48	1 241 846,63	2,94	092°20'14"
56	500 746,36	1 241 849,57	11,77	002°23'09"
57	500 758,12	1 241 850,06	7,80	272°21'08"
58	500 758,44	1 241 842,27	32,52	340°00'17"
59	500 789,00	1 241 831,15	39,82	327°08'09"
60	500 822,45	1 241 809,54	39,82	315°43'21"
61	500 850,96	1 241 781,74	34,63	305°23'50"
62	500 871,02	1 241 753,51	39,82	295°42'57"
63	500 888,30	1 241 717,63	14,10	299°37'08"
64	500 895,27	1 241 705,37	46,84	277°26'48"
65	500 901,34	1 241 658,93	23,67	267°37'38"



2. Объект культурного наследия «Братская могила № 188», Воронежская область, Нижнедевицкий район, с. Нижнедевицк, центральный парк

2.1. Графическое описание местоположения границ защитной зоны



*Условные обозначения:*

- граница защитной зоны
- 1, 2 - характерная точка границ защитной зоны
- :3 - кадастровый номер земельного участка
- граница земельного участка, включенная в ЕГРН
- граница кадастрового квартала
- объект культурного наследия



## 2.2. Перечень координат характерных точек границ защитной зоны

Наименование поворотных точек	Координаты поворотных точек в МСК-36		Мера линий, м	Дирекционный угол
	X	Y		
1	500 552,22	1 241 944,64	67,01	260°21'38"
2	500 541,00	1 241 878,58	35,11	241°04'37"
3	500 524,02	1 241 847,85	8,50	355°57'10"
4	500 532,50	1 241 847,25	11,45	265°44'36"
5	500 531,65	1 241 835,83	13,82	176°20'55"
6	500 517,86	1 241 836,71	19,16	241°04'03"
7	500 508,59	1 241 819,94	8,65	225°00'00"
8	500 502,47	1 241 813,82	12,01	357°42'34"
9	500 514,47	1 241 813,34	19,82	266°28'14"
10	500 513,25	1 241 793,56	23,60	176°49'03"
11	500 489,69	1 241 794,87	6,91	084°10'55"
12	500 490,39	1 241 801,74	19,05	225°00'00"
13	500 476,92	1 241 788,27	37,35	213°12'03"
14	500 445,67	1 241 767,82	28,01	201°26'40"
15	500 419,60	1 241 757,58	6,76	268°13'14"
16	500 419,39	1 241 750,82	15,42	177°39'32"
17	500 403,98	1 241 751,45	44,78	188°33'58"
18	500 359,70	1 241 744,78	53,18	177°39'03"
19	500 306,56	1 241 746,96	40,78	166°03'58"
20	500 266,98	1 241 756,78	23,77	266°27'13"
21	500 265,51	1 241 733,06	26,08	175°41'26"
22	500 239,50	1 241 735,02	27,57	086°15'23"
23	500 241,30	1 241 762,53	10,63	355°11'46"
24	500 251,89	1 241 761,64	2,18	152°08'37"
25	500 249,96	1 241 762,66	38,08	152°08'59"
26	500 216,29	1 241 780,45	34,94	139°03'00"
27	500 189,90	1 241 803,35	11,22	268°43'25"
28	500 189,65	1 241 792,13	12,53	178°15'41"
29	500 177,13	1 241 792,51	23,27	088°23'57"
30	500 177,78	1 241 815,77	44,59	125°06'43"
31	500 152,13	1 241 852,25	52,21	110°21'53"
32	500 133,96	1 241 901,20	52,21	095°21'09"
33	500 129,09	1 241 953,18	20,91	086°52'30"
34	500 130,23	1 241 974,06	4,44	178°34'51"
35	500 125,79	1 241 974,17	13,71	088°29'45"
36	500 126,15	1 241 987,88	4,83	358°34'36"
37	500 130,98	1 241 987,76	15,51	086°53'46"
38	500 131,82	1 242 003,25	34,66	075°00'05"
39	500 140,79	1 242 036,73	3,83	178°57'11"
40	500 136,96	1 242 036,80	1,91	090°00'00"
41	500 136,96	1 242 038,71	2,84	178°35'17"
42	500 134,12	1 242 038,78	14,57	088°58'40"
43	500 134,38	1 242 053,35	10,85	359°40'59"
44	500 145,23	1 242 053,29	7,82	075°01'17"
45	500 147,25	1 242 060,84	36,14	058°56'08"

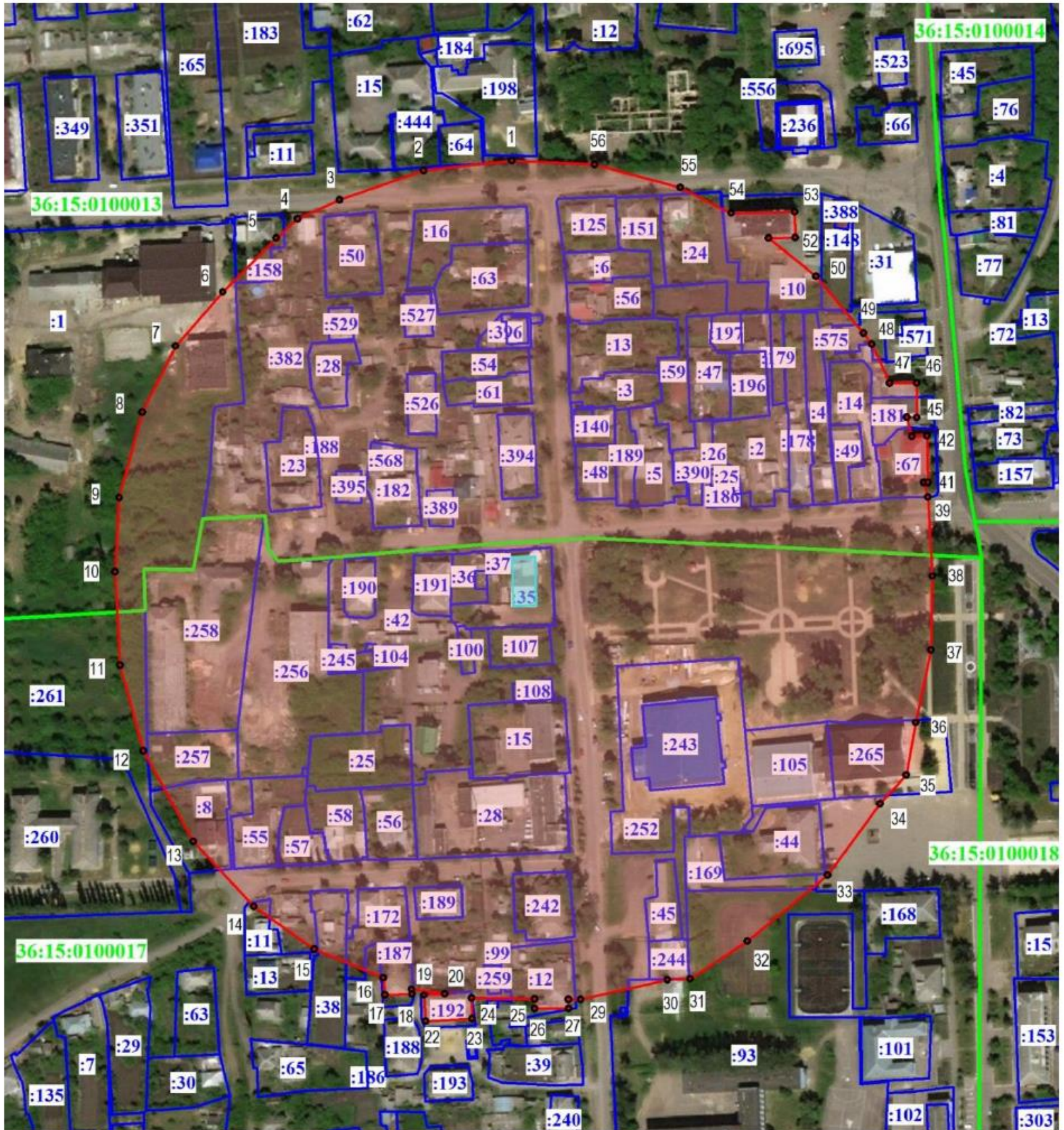


46	500 165,90	1 242 091,80	1,44	086°25'25"
47	500 165,99	1 242 093,24	6,25	176°30'54"
48	500 159,75	1 242 093,62	12,67	086°31'00"
49	500 160,52	1 242 106,27	6,24	356°30'34"
50	500 166,75	1 242 105,89	4,63	266°31'54"
51	500 166,47	1 242 101,27	4,97	356°32'19"
52	500 171,43	1 242 100,97	5,36	058°58'52"
53	500 174,19	1 242 105,56	44,79	045°00'00"
54	500 205,86	1 242 137,23	4,93	031°02'37"
55	500 210,08	1 242 139,77	7,01	180°00'00"
56	500 203,07	1 242 139,77	5,26	089°01'11"
57	500 203,16	1 242 145,03	12,84	000°08'02"
58	500 216,00	1 242 145,06	1,71	271°00'18"
59	500 216,03	1 242 143,35	40,34	031°04'24"
60	500 250,58	1 242 164,17	67,00	013°55'50"
61	500 315,61	1 242 180,30	53,18	358°51'28"
62	500 368,78	1 242 179,24	59,62	347°08'19"
63	500 426,90	1 242 165,97	44,78	332°08'50"
64	500 466,49	1 242 145,05	52,21	318°12'51"
65	500 505,42	1 242 110,26	52,21	303°12'55"
66	500 534,02	1 242 066,58	59,62	287°08'58"
67	500 551,60	1 242 009,61	64,97	270°32'48"



3. Объект культурного наследия «Городское приходское училище», Воронежская область, Нижнедевицкий район, с. Нижнедевицк, ул. Театральная, д. 16

3.1. Графическое описание местоположения границ защитной зоны



**Условные обозначения:**

- граница защитной зоны
- 1, 2 - характерная точка границ защитной зоны
- :3 - кадастровый номер земельного участка
- граница земельного участка, включенная в ЕГРН
- граница кадастрового квартала
- объект культурного наследия



## 3.2. Перечень координат характерных точек границ защитной зоны

Наименование поворотных точек	Координаты поворотных точек в МСК-36		Мера линий, м	Дирекционный угол
	X	Y		
1	500 561,16	1 241 610,95	44,78	263°34'35"
2	500 556,15	1 241 566,45	44,80	250°42'27"
3	500 541,35	1 241 524,17	23,28	245°34'13"
4	500 531,72	1 241 502,97	14,46	228°11'43"
5	500 522,08	1 241 492,19	38,32	224°39'04"
6	500 494,82	1 241 465,26	36,09	220°57'59"
7	500 467,57	1 241 441,60	37,35	206°47'05"
8	500 434,23	1 241 424,77	44,79	194°59'53"
9	500 390,97	1 241 413,18	37,35	183°12'28"
10	500 353,68	1 241 411,09	47,21	176°52'46"
11	500 306,54	1 241 413,66	44,79	165°00'07"
12	500 263,28	1 241 425,25	52,20	151°04'24"
13	500 217,59	1 241 450,50	44,78	137°08'40"
14	500 184,76	1 241 480,96	37,35	125°21'59"
15	500 163,14	1 241 511,42	37,64	112°29'28"
16	500 148,74	1 241 546,20	8,64	175°53'10"
17	500 140,12	1 241 546,82	13,74	088°24'53"
18	500 140,50	1 241 560,55	2,57	356°12'03"
19	500 143,06	1 241 560,38	16,85	098°36'05"
20	500 140,54	1 241 577,04	10,34	267°03'46"
21	500 140,01	1 241 566,71	13,20	176°39'23"
22	500 126,83	1 241 567,48	23,43	086°46'12"
23	500 128,15	1 241 590,87	10,37	358°00'35"
24	500 138,51	1 241 590,51	31,84	090°42'06"
25	500 138,12	1 241 622,35	4,91	179°25'00"
26	500 133,21	1 241 622,40	17,04	089°27'43"
27	500 133,37	1 241 639,44	4,54	359°29'43"
28	500 137,91	1 241 639,40	6,16	090°44'39"
29	500 137,83	1 241 645,56	44,78	077°08'12"
30	500 147,80	1 241 689,22	11,47	087°48'04"
31	500 148,24	1 241 700,68	34,58	056°41'29"
32	500 167,23	1 241 729,58	52,21	050°21'17"
33	500 200,54	1 241 769,78	44,78	036°25'38"
34	500 236,57	1 241 796,37	19,63	042°09'00"
35	500 251,12	1 241 809,54	26,92	010°08'28"
36	500 277,62	1 241 814,28	37,35	011°47'18"
37	500 314,18	1 241 821,91	37,35	001°04'26"
38	500 351,52	1 241 822,61	39,73	356°53'52"
39	500 391,19	1 241 820,46	7,71	345°02'41"
40	500 398,64	1 241 818,47	1,85	088°45'41"
41	500 398,68	1 241 820,32	23,51	358°46'52"
42	500 422,18	1 241 819,82	7,61	268°38'42"
43	500 422,00	1 241 812,21	9,92	344°58'59"
44	500 431,58	1 241 809,64	5,17	090°46'33"
45	500 431,51	1 241 814,81	17,50	000°00'00"

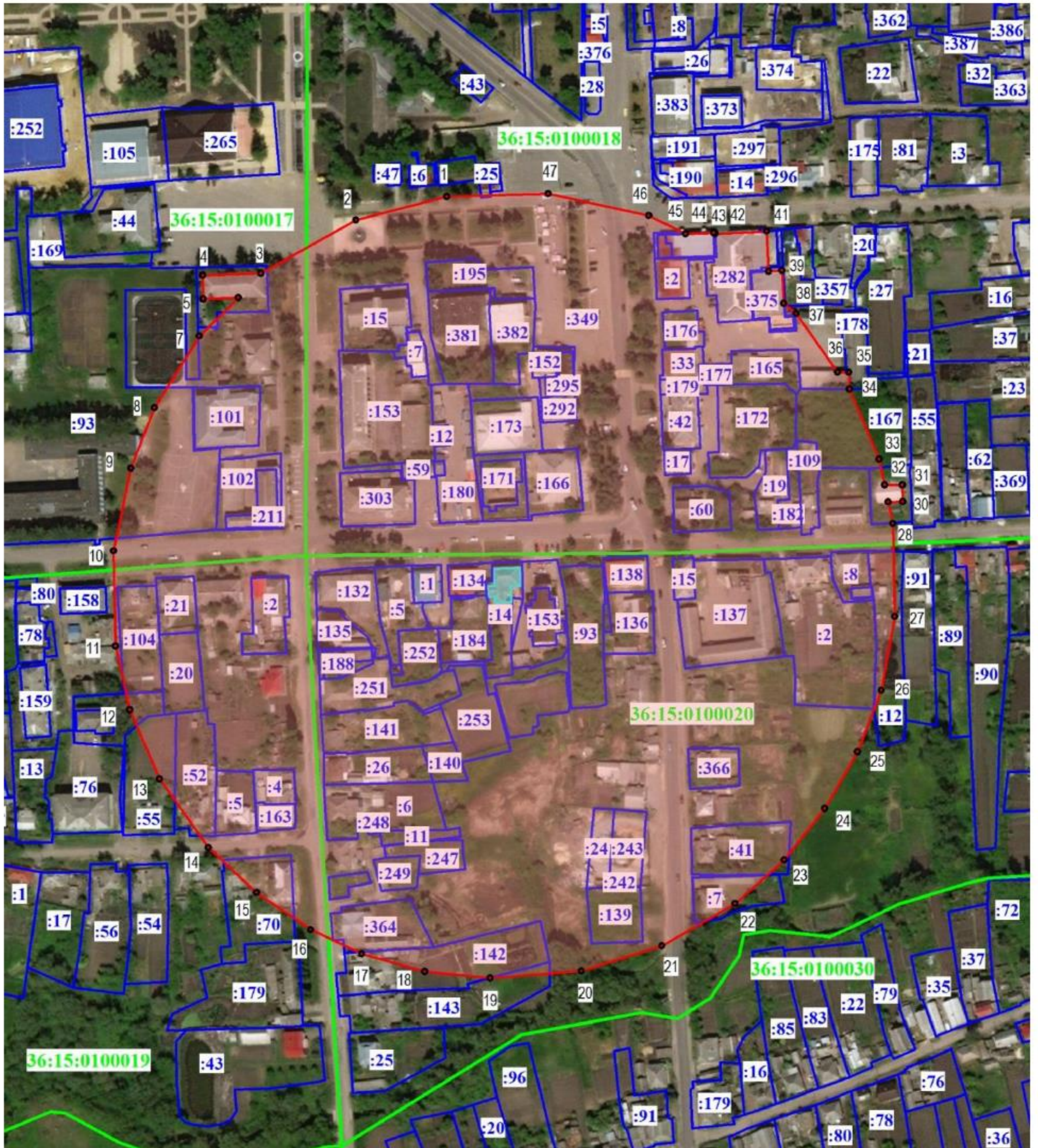


46	500 449,01	1 241 814,81	13,63	269°54'57"
47	500 448,99	1 241 801,18	21,37	335°07'32"
48	500 468,38	1 241 792,19	7,09	323°08'47"
49	500 474,05	1 241 787,94	37,34	320°22'02"
50	500 502,81	1 241 764,12	30,76	308°33'29"
51	500 521,98	1 241 740,07	13,52	088°43'44"
52	500 522,28	1 241 753,59	12,99	359°15'01"
53	500 535,27	1 241 753,42	32,03	268°50'13"
54	500 534,62	1 241 721,40	28,72	296°46'45"
55	500 547,56	1 241 695,76	44,79	284°59'53"
56	500 559,15	1 241 652,50	41,60	272°46'10"



#### 4. Объект культурного наследия «Дом Сидорова», Воронежская область, Нижнедевицкий район, село Нижнедевицк, ул. Революционная, 25

##### 4.1. Графическое описание местоположения границ защитной зоны



##### Условные обозначения:

- граница защитной зоны
- 1, 2 - характерная точка границ защитной зоны
- :3 - кадастровый номер земельного участка
- граница земельного участка, включенная в ЕГРН
- граница кадастрового квартала
- объект культурного наследия



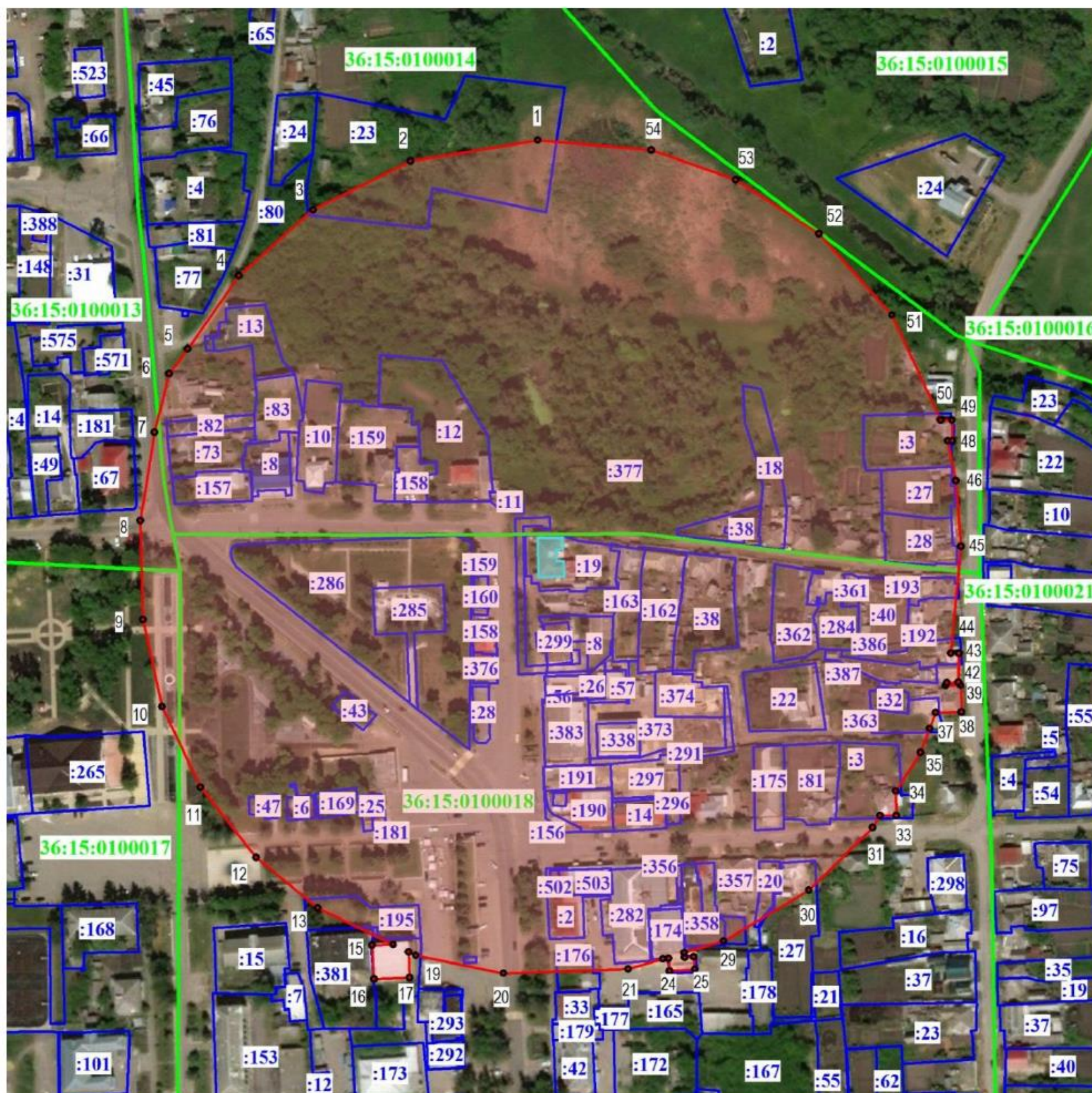
## 4.2. Перечень координат характерных точек границ защитной зоны

Наименование поворотных точек	Координаты поворотных точек в МСК-36		Мера линий, м	Дирекционный угол
	X	Y		
1	500 230,53	1 241 921,35	49,94	255°39'28"
2	500 218,16	1 241 872,97	58,11	240°35'07"
3	500 189,62	1 241 822,35	31,04	268°02'34"
4	500 188,56	1 241 791,33	12,74	178°44'27"
5	500 175,82	1 241 791,61	18,73	087°27'36"
6	500 176,65	1 241 810,32	29,16	225°32'31"
7	500 156,23	1 241 789,51	44,97	211°54'44"
8	500 118,06	1 241 765,74	34,73	201°23'38"
9	500 085,72	1 241 753,07	44,96	191°50'05"
10	500 041,72	1 241 743,85	50,65	178°48'03"
11	499 991,08	1 241 744,91	35,00	167°26'28"
12	499 956,92	1 241 752,52	39,99	156°41'53"
13	499 920,19	1 241 768,34	44,96	144°29'47"
14	499 883,59	1 241 794,45	35,01	133°13'45"
15	499 859,61	1 241 819,96	35,00	124°25'48"
16	499 839,82	1 241 848,83	30,01	115°05'47"
17	499 827,09	1 241 876,01	35,00	105°47'01"
18	499 817,57	1 241 909,69	35,00	095°43'19"
19	499 814,08	1 241 944,52	48,68	085°29'15"
20	499 817,91	1 241 993,05	44,97	072°46'55"
21	499 831,22	1 242 036,00	44,96	059°52'55"
22	499 853,78	1 242 074,89	35,01	048°24'16"
23	499 877,02	1 242 101,07	35,00	038°21'48"
24	499 904,46	1 242 122,79	34,90	029°52'16"
25	499 934,72	1 242 140,17	35,00	021°09'14"
26	499 967,36	1 242 152,80	39,99	010°24'08"
27	500 006,69	1 242 160,02	49,67	358°42'29"
28	500 056,35	1 242 158,90	11,75	348°09'51"
29	500 067,85	1 242 156,49	7,86	089°03'09"
30	500 067,98	1 242 164,35	8,93	357°56'44"
31	500 076,90	1 242 164,03	9,42	269°23'30"
32	500 076,80	1 242 154,61	14,11	348°10'49"
33	500 090,61	1 242 151,72	40,57	337°06'27"
34	500 127,98	1 242 135,94	8,96	357°22'38"
35	500 136,93	1 242 135,53	5,95	270°00'00"
36	500 136,93	1 242 129,58	38,34	324°35'52"
37	500 168,18	1 242 107,37	8,56	310°09'56"
38	500 173,70	1 242 100,83	17,43	356°32'48"
39	500 191,10	1 242 099,78	7,05	266°30'17"
40	500 190,67	1 242 092,74	21,44	357°32'26"
41	500 212,09	1 242 091,82	27,61	267°01'51"
42	500 210,66	1 242 064,25	0,51	355°30'55"
43	500 211,17	1 242 064,21	0,74	268°27'07"
44	500 211,15	1 242 063,47	14,87	268°09'00"
45	500 210,67	1 242 048,61	21,94	296°31'48"
46	500 220,47	1 242 028,98	54,90	282°11'54"
47	500 232,07	1 241 975,32	53,99	268°21'56"



## 5. Объект культурного наследия «Клуб общественный», Воронежская область, Нижнедевицкий район, село Нижнедевицк, ул. Чижова, 1

### 5.1. Графическое описание местоположения границ защитной зоны



#### Условные обозначения:

- граница защитной зоны
- 1, 2 - характерная точка границ защитной зоны
- :3 - кадастровый номер земельного участка
- граница земельного участка, включенная в ЕГРН
- граница кадастрового квартала
- объект культурного наследия



## 5.2. Перечень координат характерных точек границ защитной зоны

Наименование поворотных точек	Координаты поворотных точек в МСК-36		Мера линий, м	Дирекционный угол
	X	Y		
1	500 577,51	1 242 027,36	64,80	260°41'04"
2	500 567,02	1 241 963,41	54,90	243°27'30"
3	500 542,49	1 241 914,30	49,94	228°24'34"
4	500 509,34	1 241 876,95	44,96	214°46'56"
5	500 472,41	1 241 851,30	15,41	216°50'51"
6	500 460,08	1 241 842,06	30,33	194°20'02"
7	500 430,69	1 241 834,55	44,97	188°57'19"
8	500 386,27	1 241 827,55	49,79	178°37'09"
9	500 336,49	1 241 828,75	44,96	167°27'02"
10	500 292,60	1 241 838,52	44,96	154°33'07"
11	500 252,00	1 241 857,84	44,96	141°37'44"
12	500 216,75	1 241 885,75	39,98	129°26'19"
13	500 191,35	1 241 916,63	42,20	115°49'06"
14	500 172,97	1 241 954,62	10,51	268°15'22"
15	500 172,65	1 241 944,11	17,17	176°53'39"
16	500 155,51	1 241 945,04	17,82	087°02'29"
17	500 156,43	1 241 962,84	12,84	357°32'43"
18	500 169,26	1 241 962,29	4,18	115°49'44"
19	500 167,44	1 241 966,05	44,96	101°28'57"
20	500 158,49	1 242 010,11	62,79	088°05'34"
21	500 160,58	1 242 072,87	18,34	073°31'52"
22	500 165,78	1 242 090,46	2,79	085°40'48"
23	500 165,99	1 242 093,24	6,25	176°30'54"
24	500 159,75	1 242 093,62	12,67	086°31'00"
25	500 160,52	1 242 106,27	6,24	356°30'34"
26	500 166,75	1 242 105,89	4,63	266°31'54"
27	500 166,47	1 242 101,27	2,48	356°17'37"
28	500 168,94	1 242 101,11	20,48	073°31'14"
29	500 174,75	1 242 120,75	49,94	059°09'44"
30	500 200,35	1 242 163,63	44,96	045°32'26"
31	500 231,84	1 242 195,72	7,21	032°39'15"
32	500 237,91	1 242 199,61	8,12	089°38'50"
33	500 237,96	1 242 207,73	12,21	358°41'11"
34	500 250,17	1 242 207,45	23,20	032°37'42"
35	500 269,71	1 242 219,96	12,79	020°27'42"
36	500 281,69	1 242 224,43	8,54	020°25'49"
37	500 289,69	1 242 227,41	12,99	089°09'43"
38	500 289,88	1 242 240,40	13,45	358°35'40"
39	500 303,33	1 242 240,07	7,62	269°10'23"
40	500 303,22	1 242 232,45	1,61	020°20'52"
41	500 304,73	1 242 233,01	5,89	089°07'28"
42	500 304,82	1 242 238,90	14,56	000°44'51"
43	500 319,38	1 242 239,09	4,02	270°00'00"
44	500 319,38	1 242 235,07	54,04	005°22'23"
45	500 373,18	1 242 240,13	33,14	355°36'14"



46	500 406,22	1 242 237,59	20,44	348°34'09"
47	500 426,25	1 242 233,54	2,33	088°46'14"
48	500 426,30	1 242 235,87	10,35	359°23'28"
49	500 436,65	1 242 235,76	5,83	269°48'12"
50	500 436,63	1 242 229,93	58,37	335°15'25"
51	500 489,64	1 242 205,50	54,90	318°02'57"
52	500 530,47	1 242 168,80	49,93	302°59'35"
53	500 557,66	1 242 126,92	44,96	289°21'14"
54	500 572,56	1 242 084,50	57,35	274°57'04"



**6. Объект культурного наследия «Комплекс Высшего Начального училища», Воронежская область, Нижнедевицкий район, с. Нижнедевицк, ул. Луначарского, д. 8**

**6.1. Графическое описание местоположения границ защитной зоны**



**Условные обозначения:**

- граница защитной зоны
- 1, 2 - характерная точка границ защитной зоны
- :3 - кадастровый номер земельного участка
- граница земельного участка, включенная в ЕГРН
- граница кадастрового квартала
- объект культурного наследия



## 6.2. Перечень координат характерных точек границ защитной зоны

Наименование поворотных точек	Координаты поворотных точек в МСК-36		Мера линий, м	Дирекционный угол
	X	Y		
1	500 205,96	1 241 737,70	44,91	263°28'00"
2	500 200,85	1 241 693,08	2,96	251°52'17"
3	500 199,93	1 241 690,27	6,67	359°44'32"
4	500 206,60	1 241 690,24	6,69	269°13'45"
5	500 206,51	1 241 683,55	8,77	179°28'39"
6	500 197,74	1 241 683,63	27,40	251°47'47"
7	500 189,18	1 241 657,60	23,14	241°03'13"
8	500 177,98	1 241 637,35	17,97	358°51'08"
9	500 195,95	1 241 636,99	12,81	267°51'09"
10	500 195,47	1 241 624,19	24,45	178°31'24"
11	500 171,03	1 241 624,82	43,34	229°28'24"
12	500 142,87	1 241 591,88	1,93	216°34'23"
13	500 141,32	1 241 590,73	23,20	267°27'21"
14	500 140,29	1 241 567,55	13,18	177°28'42"
15	500 127,12	1 241 568,13	12,47	087°25'36"
16	500 127,68	1 241 580,59	30,90	213°55'54"
17	500 102,04	1 241 563,34	40,86	204°22'57"
18	500 064,82	1 241 546,47	43,71	195°25'56"
19	500 022,69	1 241 534,84	10,00	192°49'38"
20	500 012,94	1 241 532,62	4,13	268°28'28"
21	500 012,83	1 241 528,49	8,51	179°15'34"
22	500 004,32	1 241 528,60	2,06	088°36'35"
23	500 004,37	1 241 530,66	26,00	192°50'40"
24	499 979,02	1 241 524,88	38,69	193°10'40"
25	499 941,35	1 241 516,06	39,00	185°01'51"
26	499 902,50	1 241 512,64	46,29	173°46'29"
27	499 856,48	1 241 517,66	52,21	161°47'01"
28	499 806,89	1 241 533,98	37,35	148°55'23"
29	499 774,90	1 241 553,26	37,34	138°12'49"
30	499 747,06	1 241 578,14	37,35	127°30'18"
31	499 724,32	1 241 607,77	44,78	115°42'45"
32	499 704,89	1 241 648,12	52,21	101°46'53"
33	499 694,23	1 241 699,23	67,72	088°54'31"
34	499 695,52	1 241 766,94	52,22	076°04'13"
35	499 708,09	1 241 817,62	52,20	061°04'24"
36	499 733,34	1 241 863,31	37,35	048°12'44"
37	499 758,23	1 241 891,16	52,21	035°21'19"
38	499 800,81	1 241 921,37	44,79	021°25'34"
39	499 842,50	1 241 937,73	44,78	008°34'44"
40	499 886,78	1 241 944,41	40,31	358°54'19"
41	499 927,08	1 241 943,64	29,98	359°43'57"
42	499 957,06	1 241 943,50	42,86	002°37'15"
43	499 999,88	1 241 945,46	36,12	355°59'57"
44	500 035,91	1 241 942,94	44,79	345°00'07"
45	500 079,17	1 241 931,35	21,14	332°08'17"



46	500 097,86	1 241 921,47	1,29	085°34'02"
47	500 097,96	1 241 922,76	10,80	356°58'24"
48	500 108,74	1 241 922,19	6,24	265°40'44"
49	500 108,27	1 241 915,97	11,86	332°09'38"
50	500 118,76	1 241 910,43	44,79	319°16'56"
51	500 152,71	1 241 881,21	37,34	307°29'34"
52	500 175,44	1 241 851,58	31,03	300°13'33"
53	500 191,06	1 241 824,77	43,95	285°14'04"
54	500 202,61	1 241 782,36	44,79	274°17'23"



## 7. Объект культурного наследия «Присутственные места», Воронежская область, Нижнедевицкий район, с. Нижнедевицк, ул. Братьев Серых, 4

### 7.1. Графическое описание местоположения границ защитной зоны



#### Условные обозначения:

- граница защитной зоны
- 1, 2 - характерная точка границ защитной зоны
- :3 - кадастровый номер земельного участка
- — граница земельного участка, включенная в ЕГРН
- — граница кадастрового квартала
- - объект культурного наследия



## 7.2. Перечень координат характерных точек границ защитной зоны

Наименование поворотных точек	Координаты поворотных точек в МСК-36		Мера линий, м	Дирекционный угол
	X	Y		
1	500 328,03	1 241 788,53	35,00	262°07'03"
2	500 323,23	1 241 753,86	42,47	250°51'09"
3	500 309,30	1 241 713,74	49,93	241°18'36"
4	500 285,33	1 241 669,94	41,82	228°08'24"
5	500 257,42	1 241 638,79	10,00	216°39'49"
6	500 249,40	1 241 632,82	12,02	267°59'50"
7	500 248,98	1 241 620,81	15,25	178°43'22"
8	500 233,73	1 241 621,15	8,61	216°38'37"
9	500 226,82	1 241 616,01	35,00	206°10'37"
10	500 195,41	1 241 600,57	39,99	195°24'57"
11	500 156,86	1 241 589,94	49,98	178°41'35"
12	500 106,89	1 241 591,08	45,62	179°24'35"
13	500 061,27	1 241 591,55	29,06	172°56'36"
14	500 032,43	1 241 595,12	17,06	146°16'55"
15	500 018,24	1 241 604,59	44,96	150°14'10"
16	499 979,21	1 241 626,91	9,86	135°54'15"
17	499 972,13	1 241 633,77	9,91	179°46'07"
18	499 962,22	1 241 633,81	9,58	090°07'11"
19	499 962,20	1 241 643,39	30,98	138°23'22"
20	499 939,04	1 241 663,96	55,53	118°51'15"
21	499 912,24	1 241 712,60	18,30	176°23'47"
22	499 893,98	1 241 713,75	30,21	087°43'26"
23	499 895,18	1 241 743,94	9,13	358°03'12"
24	499 904,30	1 241 743,63	14,76	104°30'59"
25	499 900,60	1 241 757,92	6,12	179°09'27"
26	499 894,48	1 241 758,01	9,56	088°26'32"
27	499 894,74	1 241 767,57	3,90	359°51'11"
28	499 898,64	1 241 767,56	17,30	090°00'00"
29	499 898,64	1 241 784,86	4,16	179°02'10"
30	499 894,48	1 241 784,93	9,55	088°55'13"
31	499 894,66	1 241 794,48	3,98	359°42'44"
32	499 898,64	1 241 794,46	8,19	090°00'00"
33	499 898,64	1 241 802,65	3,22	179°27'58"
34	499 895,42	1 241 802,68	17,40	089°10'37"
35	499 895,67	1 241 820,08	4,00	000°00'00"
36	499 899,67	1 241 820,08	6,89	083°45'06"
37	499 900,42	1 241 826,93	4,05	179°09'04"
38	499 896,37	1 241 826,99	13,23	090°00'00"
39	499 896,37	1 241 840,22	5,51	000°00'00"
40	499 901,88	1 241 840,22	18,64	083°43'03"
41	499 903,92	1 241 858,75	6,32	178°54'44"
42	499 897,60	1 241 858,87	9,60	088°44'49"
43	499 897,81	1 241 868,47	9,54	359°34'47"
44	499 907,35	1 241 868,40	45,91	068°28'53"
45	499 924,19	1 241 911,11	59,86	051°59'20"



46	499 961,05	1 241 958,27	54,90	035°30'09"
47	500 005,74	1 241 990,15	44,96	021°08'54"
48	500 047,67	1 242 006,37	41,31	013°36'32"
49	500 087,82	1 242 016,09	50,90	001°56'52"
50	500 138,69	1 242 017,82	54,90	348°09'50"
51	500 192,42	1 242 006,56	44,96	333°49'42"
52	500 232,77	1 241 986,73	49,84	320°12'33"
53	500 271,07	1 241 954,83	45,06	306°35'25"
54	500 297,93	1 241 918,65	34,99	295°05'35"
55	500 312,77	1 241 886,96	53,78	284°37'31"
56	500 326,35	1 241 834,92	46,42	272°04'27"







## 8.2. Перечень координат характерных точек границ защитной зоны

Наименование поворотных точек	Координаты поворотных точек в МСК-36		Мера линий, м	Дирекционный угол
	X	Y		
1	500 493,48	1 242 031,05	29,89	265°42'10"
2	500 491,24	1 242 001,24	37,34	256°04'05"
3	500 482,25	1 241 965,00	29,89	246°26'11"
4	500 470,30	1 241 937,60	29,89	237°51'45"
5	500 454,40	1 241 912,29	29,90	229°17'11"
6	500 434,90	1 241 889,63	31,03	219°37'33"
7	500 411,00	1 241 869,84	13,83	268°47'55"
8	500 410,71	1 241 856,01	10,45	179°13'57"
9	500 400,26	1 241 856,15	6,51	088°19'42"
10	500 400,45	1 241 862,66	30,85	208°55'29"
11	500 373,45	1 241 847,74	37,34	198°12'42"
12	500 337,98	1 241 836,07	44,78	186°26'11"
13	500 293,48	1 241 831,05	51,18	178°00'25"
14	500 242,33	1 241 832,83	44,78	167°08'12"
15	500 198,67	1 241 842,80	36,30	160°50'47"
16	500 164,38	1 241 854,71	26,10	153°11'58"
17	500 141,08	1 241 866,48	45,71	178°26'43"
18	500 095,39	1 241 867,72	15,22	088°56'46"
19	500 095,67	1 241 882,94	17,17	358°51'56"
20	500 112,84	1 241 882,60	38,20	139°24'19"
21	500 083,83	1 241 907,46	44,79	126°26'15"
22	500 057,23	1 241 943,49	37,34	114°38'36"
23	500 041,66	1 241 977,43	32,67	102°29'47"
24	500 034,59	1 242 009,33	11,96	178°07'51"
25	500 022,64	1 242 009,72	17,69	088°11'09"
26	500 023,20	1 242 027,40	8,39	358°25'47"
27	500 031,59	1 242 027,17	14,68	090°35'08"
28	500 031,44	1 242 041,85	15,53	177°44'57"
29	500 015,92	1 242 042,46	11,13	087°16'16"
30	500 016,45	1 242 053,58	5,41	358°18'22"
31	500 021,86	1 242 053,42	9,27	358°08'47"
32	500 031,13	1 242 053,12	10,48	091°02'19"
33	500 030,94	1 242 063,60	44,78	079°16'47"
34	500 039,27	1 242 107,60	44,79	066°25'43"
35	500 057,18	1 242 148,65	44,79	053°34'49"
36	500 083,77	1 242 184,69	52,21	039°38'43"
37	500 123,97	1 242 218,00	33,56	026°46'44"
38	500 153,93	1 242 233,12	13,25	089°21'05"
39	500 154,08	1 242 246,37	10,72	359°15'06"
40	500 164,80	1 242 246,23	9,42	269°08'55"
41	500 164,66	1 242 236,81	9,49	014°54'01"
42	500 173,83	1 242 239,25	5,37	090°44'49"
43	500 173,76	1 242 244,62	12,92	001°30'27"
44	500 186,68	1 242 244,96	2,26	270°00'00"
45	500 186,68	1 242 242,70	14,38	014°59'35"

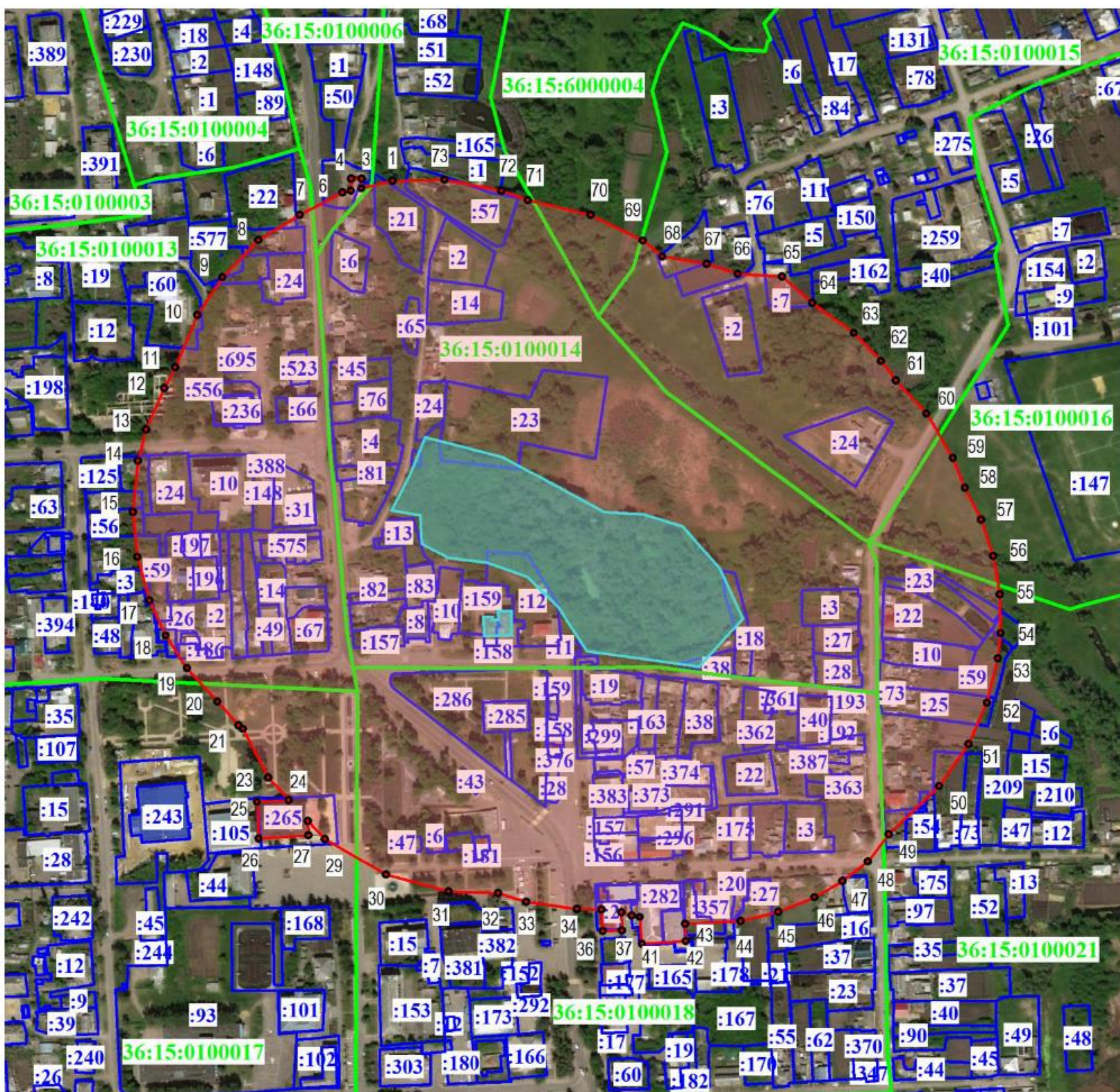


46	500 200,57	1 242 246,42	29,89	004°16'41"
47	500 230,38	1 242 248,65	26,27	000°09'10"
48	500 256,65	1 242 248,72	29,89	353°33'52"
49	500 286,35	1 242 245,37	29,92	353°43'31"
50	500 316,09	1 242 242,10	40,87	355°00'08"
51	500 356,80	1 242 238,54	13,05	312°02'57"
52	500 365,54	1 242 228,85	30,73	336°25'19"
53	500 393,70	1 242 216,56	37,35	324°38'46"
54	500 424,16	1 242 194,95	37,34	313°56'12"
55	500 450,07	1 242 168,06	29,89	304°17'08"
56	500 466,91	1 242 143,36	37,35	294°38'13"
57	500 482,48	1 242 109,41	37,34	283°55'55"
58	500 491,47	1 242 073,17	42,17	272°43'56"



## 9. Объект культурного наследия «Усадьба Сидорова», Воронежская область, Нижнедевицкий район, с. Нижнедевицк, ул. Братская, 10

### 9.1. Графическое описание местоположения границ защитной зоны



#### Условные обозначения:

- граница защитной зоны
- 1, 2 - характерная точка границ защитной зоны
- :3 - кадастровый номер земельного участка
- граница земельного участка, включенная в ЕГРН
- граница кадастрового квартала
- объект культурного наследия



## 9.2. Перечень координат характерных точек границ защитной зоны

Наименование поворотных точек	Координаты поворотных точек в МСК-36		Мера линий, м	Дирекционный угол
	X	Y		
1	500 756,00	1 241 874,91	24,98	257°05'35"
2	500 750,42	1 241 850,56	7,36	002°06'03"
3	500 757,78	1 241 850,83	8,01	271°17'14"
4	500 757,96	1 241 842,82	9,38	181°46'15"
5	500 748,58	1 241 842,53	6,77	257°06'48"
6	500 747,07	1 241 835,93	37,32	242°23'53"
7	500 729,78	1 241 802,86	37,38	238°47'21"
8	500 710,41	1 241 770,89	39,98	224°06'30"
9	500 681,70	1 241 743,06	35,00	213°20'42"
10	500 652,46	1 241 723,82	44,28	203°21'05"
11	500 611,81	1 241 706,27	18,14	207°43'24"
12	500 595,75	1 241 697,83	35,00	203°18'45"
13	500 563,61	1 241 683,98	25,02	194°42'10"
14	500 539,41	1 241 677,63	39,99	185°22'01"
15	500 499,60	1 241 673,89	34,99	174°37'18"
16	500 464,76	1 241 677,17	35,00	164°35'23"
17	500 431,02	1 241 686,47	30,01	155°15'44"
18	500 403,76	1 241 699,03	30,01	146°38'56"
19	500 378,69	1 241 715,53	35,00	137°20'19"
20	500 352,95	1 241 739,25	24,85	138°42'12"
21	500 334,28	1 241 755,65	4,41	130°07'19"
22	500 331,44	1 241 759,02	42,30	152°45'02"
23	500 293,83	1 241 778,39	23,82	137°20'52"
24	500 276,31	1 241 794,53	24,83	266°57'07"
25	500 274,99	1 241 769,74	28,61	177°28'32"
26	500 246,41	1 241 771,00	38,63	086°15'36"
27	500 248,93	1 241 809,55	11,27	359°11'12"
28	500 260,20	1 241 809,39	19,07	137°20'17"
29	500 246,18	1 241 822,31	54,90	120°07'08"
30	500 218,63	1 241 869,80	49,92	105°03'28"
31	500 205,66	1 241 918,01	38,59	092°23'27"
32	500 204,05	1 241 956,57	22,43	107°14'50"
33	500 197,40	1 241 977,99	39,99	097°53'28"
34	500 191,91	1 242 017,60	19,10	091°19'13"
35	500 191,47	1 242 036,69	16,35	177°13'49"
36	500 175,14	1 242 037,48	14,92	088°23'11"
37	500 175,56	1 242 052,39	13,74	357°37'22"
38	500 189,29	1 242 051,82	8,32	107°11'38"
39	500 186,83	1 242 059,77	6,28	099°20'33"
40	500 185,81	1 242 065,97	20,92	175°21'58"
41	500 164,96	1 242 067,66	34,23	086°24'55"
42	500 167,10	1 242 101,82	13,36	358°29'58"
43	500 180,46	1 242 101,47	42,72	087°07'44"
44	500 182,60	1 242 144,14	30,01	076°22'33"
45	500 189,67	1 242 173,31	30,01	067°46'36"



46	500 201,02	1 242 201,09	25,01	059°51'26"
47	500 213,58	1 242 222,72	25,02	052°43'54"
48	500 228,73	1 242 242,63	26,67	037°27'31"
49	500 249,90	1 242 258,85	53,71	046°15'08"
50	500 287,04	1 242 297,65	39,98	034°46'59"
51	500 319,88	1 242 320,46	35,00	024°01'26"
52	500 351,85	1 242 334,71	35,24	013°56'30"
53	500 386,05	1 242 343,20	19,78	006°03'54"
54	500 405,72	1 242 345,29	30,01	358°55'50"
55	500 435,72	1 242 344,73	30,02	350°18'54"
56	500 465,31	1 242 339,68	30,01	341°42'14"
57	500 493,80	1 242 330,26	27,51	333°02'37"
58	500 518,32	1 242 317,79	25,02	338°07'50"
59	500 541,54	1 242 308,47	39,98	328°48'10"
60	500 575,74	1 242 287,76	35,00	318°02'44"
61	500 601,77	1 242 264,36	18,86	322°10'13"
62	500 616,67	1 242 252,79	30,01	315°54'17"
63	500 638,22	1 242 231,91	39,99	305°51'09"
64	500 661,64	1 242 199,50	31,01	311°12'31"
65	500 682,07	1 242 176,17	34,46	273°28'36"
66	500 684,16	1 242 141,77	25,01	287°55'41"
67	500 691,86	1 242 117,97	35,00	279°19'21"
68	500 697,53	1 242 083,43	19,64	309°16'30"
69	500 709,96	1 242 068,23	44,97	296°32'12"
70	500 730,05	1 242 028,00	49,93	282°54'12"
71	500 741,20	1 241 979,33	21,59	290°04'17"
72	500 748,61	1 241 959,05	44,96	280°45'18"
73	500 757,00	1 241 914,88	39,98	268°34'01"



**10. Объект культурного наследия «Электростанция», Воронежская область, Нижнедевицкий район, село Нижнедевицк, ул. Воронежская, 2**

**10.1. Графическое описание местоположения границ защитной зоны**



**Условные обозначения:**

- граница защитной зоны
- 1, 2 - характерная точка границ защитной зоны
- :3 - кадастровый номер земельного участка
- граница земельного участка, включенная в ЕГРН
- граница кадастрового квартала
- объект культурного наследия



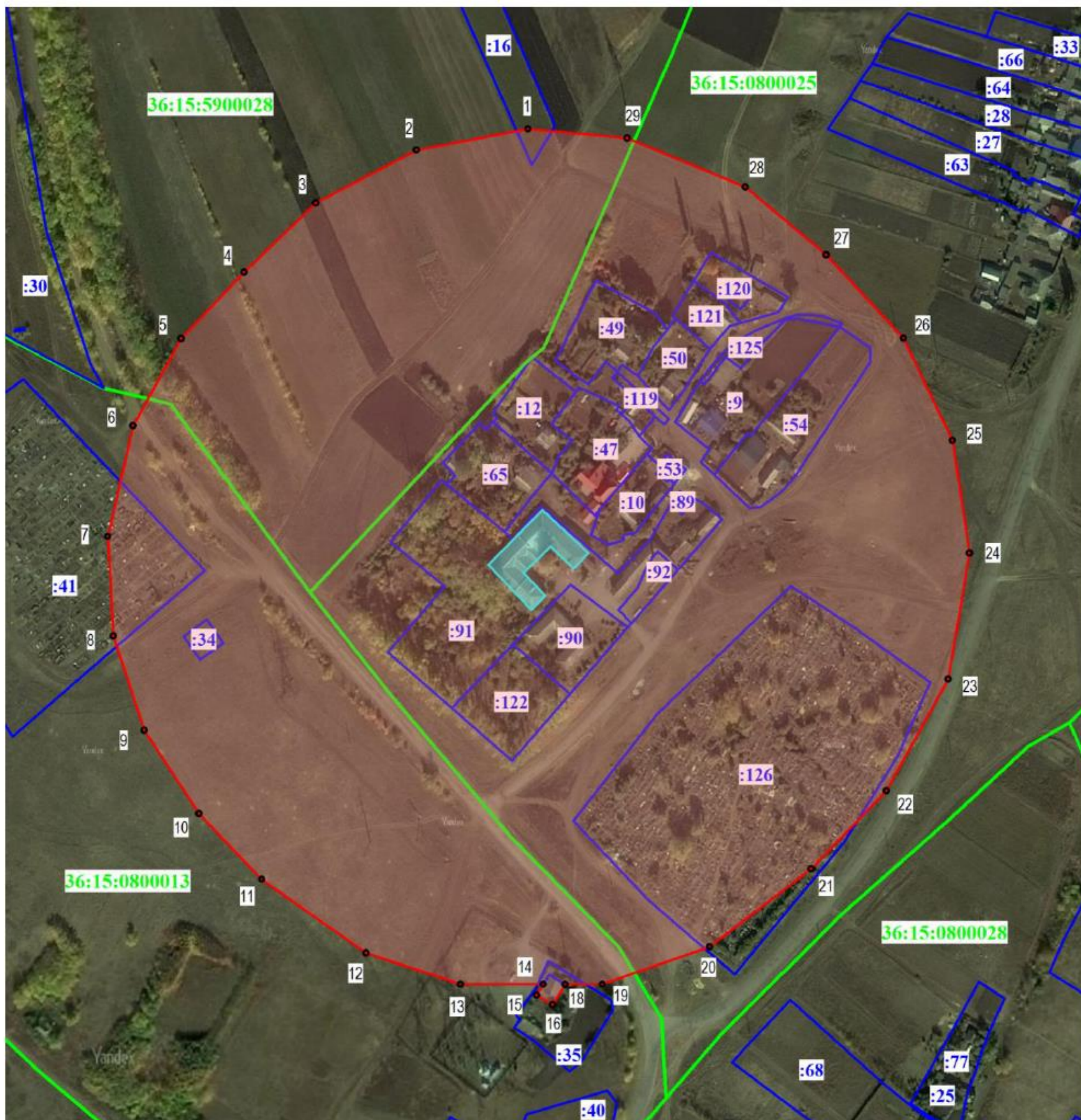
## 10.2. Перечень координат характерных точек границ защитной зоны

Наименование поворотных точек	Координаты поворотных точек в МСК-36		Мера линий, м	Дирекционный угол
	X	Y		
1	500 825,69	1 241 743,80	18,07	262°29'51"
2	500 823,33	1 241 725,88	4,14	346°44'09"
3	500 827,36	1 241 724,93	7,52	256°46'37"
4	500 825,64	1 241 717,61	3,39	167°33'46"
5	500 822,33	1 241 718,34	26,53	262°30'19"
6	500 818,87	1 241 692,04	37,34	249°38'36"
7	500 805,88	1 241 657,03	44,79	237°51'37"
8	500 782,05	1 241 619,10	37,34	226°03'48"
9	500 756,14	1 241 592,21	37,34	215°21'46"
10	500 725,69	1 241 570,60	25,45	203°34'26"
11	500 702,36	1 241 560,42	14,74	269°25'01"
12	500 702,21	1 241 545,68	12,87	181°22'47"
13	500 689,34	1 241 545,37	9,40	089°38'03"
14	500 689,40	1 241 554,77	5,19	203°36'15"
15	500 684,64	1 241 552,69	52,22	189°38'47"
16	500 633,16	1 241 543,94	51,19	176°51'11"
17	500 582,05	1 241 546,75	59,62	162°51'35"
18	500 525,08	1 241 564,32	59,62	145°42'37"
19	500 475,82	1 241 597,91	29,03	123°31'13"
20	500 459,79	1 241 622,11	30,81	133°19'47"
21	500 438,65	1 241 644,52	67,00	110°21'39"
22	500 415,34	1 241 707,33	22,59	092°07'53"
23	500 414,50	1 241 729,90	4,18	181°22'14"
24	500 410,32	1 241 729,80	8,87	091°21'22"
25	500 410,11	1 241 738,67	4,05	001°33'21"
26	500 414,16	1 241 738,78	12,10	092°07'54"
27	500 413,71	1 241 750,87	19,51	177°16'05"
28	500 394,22	1 241 751,80	7,37	088°03'26"
29	500 394,47	1 241 759,17	18,98	357°20'33"
30	500 413,43	1 241 758,29	8,63	092°07'34"
31	500 413,11	1 241 766,91	52,22	076°04'13"
32	500 425,68	1 241 817,59	45,59	065°39'40"
33	500 444,47	1 241 859,13	52,21	054°38'09"
34	500 474,69	1 241 901,71	59,62	038°34'17"
35	500 521,30	1 241 938,88	59,61	021°25'49"
36	500 576,79	1 241 960,66	59,62	004°17'25"
37	500 636,24	1 241 965,12	52,21	348°12'29"
38	500 687,35	1 241 954,45	44,78	334°17'15"
39	500 727,70	1 241 935,02	59,62	319°17'06"
40	500 772,89	1 241 896,13	9,47	291°29'53"
41	500 776,36	1 241 887,32	35,61	307°39'53"
42	500 798,12	1 241 859,13	21,33	293°51'42"
43	500 806,75	1 241 839,62	7,91	010°24'54"
44	500 814,53	1 241 841,05	8,25	281°11'14"
45	500 816,13	1 241 832,96	6,06	190°16'16"
46	500 810,17	1 241 831,88	11,58	293°53'14"
47	500 814,86	1 241 821,29	35,00	289°09'54"
48	500 826,35	1 241 788,23	44,43	269°08'56"



## 11. Объект культурного наследия «Больница земская», Воронежская область, Нижнедевицкий район, с. Верхнее Турово

### 11.1. Графическое описание местоположения границ защитной зоны



#### Условные обозначения:

- граница защитной зоны
- 1, 2 - характерная точка границ защитной зоны
- :3 - кадастровый номер земельного участка
- граница земельного участка, включенная в ЕГРН
- граница кадастрового квартала
- объект культурного наследия



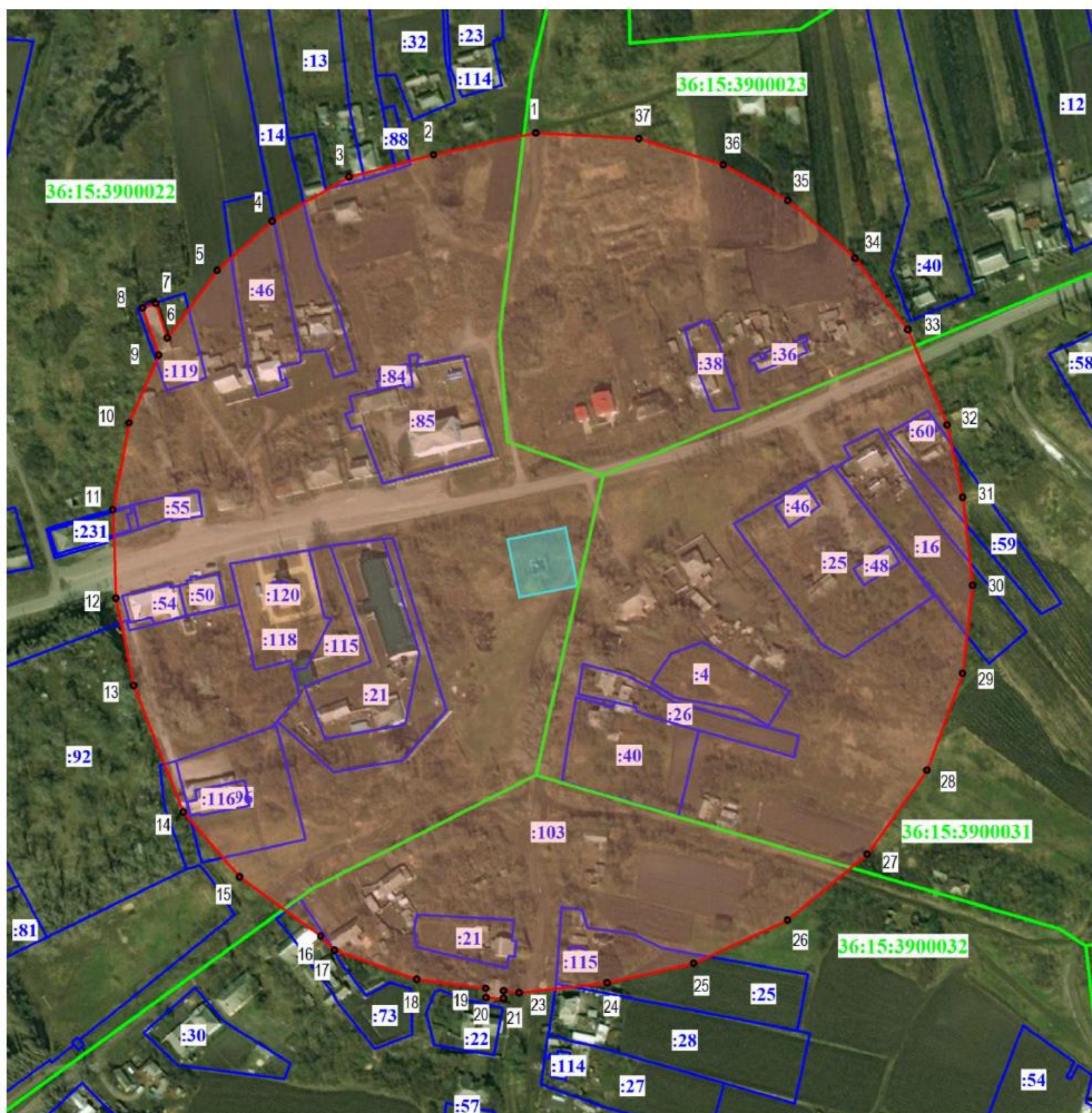
## 11.2. Перечень координат характерных точек границ защитной зоны

Наименование поворотных точек	Координаты поворотных точек в МСК-36		Мера линий, м	Дирекционный угол
	X	Y		
1	508 119,55	1 256 932,61	59,62	259°16'48"
2	508 108,46	1 256 874,03	59,61	242°08'43"
3	508 080,61	1 256 821,33	52,21	226°04'43"
4	508 044,39	1 256 783,72	47,92	223°31'13"
5	508 009,64	1 256 750,72	52,22	208°55'52"
6	507 963,94	1 256 725,46	59,62	192°51'41"
7	507 905,82	1 256 712,19	52,21	176°46'59"
8	507 853,69	1 256 715,12	52,21	161°47'01"
9	507 804,10	1 256 731,44	52,21	146°47'05"
10	507 760,42	1 256 760,04	47,61	136°17'06"
11	507 726,01	1 256 792,94	67,01	125°21'10"
12	507 687,24	1 256 847,59	52,21	108°12'59"
13	507 670,92	1 256 897,18	43,44	090°00'00"
14	507 670,92	1 256 940,62	6,66	211°48'17"
15	507 665,26	1 256 937,11	9,75	121°45'00"
16	507 660,13	1 256 945,40	12,65	031°46'47"
17	507 670,88	1 256 952,06	0,07	303°41'24"
18	507 670,92	1 256 952,00	19,55	090°00'00"
19	507 670,92	1 256 971,55	59,62	070°42'51"
20	507 690,61	1 257 027,82	67,00	052°29'44"
21	507 731,40	1 257 080,97	57,00	043°56'53"
22	507 772,44	1 257 120,53	67,00	028°55'45"
23	507 831,08	1 257 152,94	67,01	009°38'22"
24	507 897,14	1 257 164,16	59,62	351°25'27"
25	507 956,09	1 257 155,27	59,61	334°17'25"
26	508 009,80	1 257 129,41	59,62	317°08'28"
27	508 053,50	1 257 088,86	55,29	309°59'19"
28	508 089,03	1 257 046,50	67,01	292°29'49"
29	508 114,67	1 256 984,59	52,21	275°21'48"



## 12. Объект культурного наследия «Братская могила № 189», Воронежская область, Нижнедевицкий район, с. Синие Липяги

### 12.1. Графическое описание местоположения границ защитной зоны



#### Условные обозначения:

- граница защитной зоны
- 1, 2 - характерная точка границ защитной зоны
- :3 - кадастровый номер земельного участка
- граница земельного участка, включенная в ЕГРН
- граница кадастрового квартала
- объект культурного наследия



## 12.2. Перечень координат характерных точек границ защитной зоны

Наименование поворотных точек	Координаты поворотных точек в МСК-36		Мера линий, м	Дирекционный угол
	X	Y		
1	482 039,46	1 249 735,28	52,78	257°56'11"
2	482 028,43	1 249 683,67	44,23	255°23'08"
3	482 017,27	1 249 640,87	44,78	239°59'59"
4	481 994,88	1 249 602,09	37,35	228°12'44"
5	481 969,99	1 249 574,24	42,48	216°25'59"
6	481 935,81	1 249 549,01	18,34	341°35'41"
7	481 953,21	1 249 543,22	7,01	251°27'42"
8	481 950,98	1 249 536,57	25,24	161°20'59"
9	481 927,07	1 249 544,64	37,27	203°33'58"
10	481 892,91	1 249 529,74	44,78	190°43'13"
11	481 848,91	1 249 521,41	44,79	177°51'48"
12	481 804,15	1 249 523,08	44,95	168°40'12"
13	481 760,08	1 249 531,91	68,95	158°30'37"
14	481 695,92	1 249 557,17	43,30	139°10'03"
15	481 663,16	1 249 585,48	50,82	126°03'29"
16	481 633,25	1 249 626,56	10,01	135°24'17"
17	481 626,12	1 249 633,59	44,08	109°31'12"
18	481 611,39	1 249 675,14	35,27	097°29'37"
19	481 606,79	1 249 710,11	4,64	179°00'44"
20	481 602,15	1 249 710,19	8,92	092°18'49"
21	481 601,79	1 249 719,10	3,86	359°51'06"
22	481 605,65	1 249 719,09	7,88	097°48'04"
23	481 604,58	1 249 726,90	44,78	083°34'35"
24	481 609,59	1 249 771,40	44,95	077°13'30"
25	481 619,53	1 249 815,24	52,21	065°21'32"
26	481 641,30	1 249 862,70	52,21	050°21'17"
27	481 674,61	1 249 902,90	52,21	035°21'19"
28	481 717,19	1 249 933,11	52,21	020°21'53"
29	481 766,14	1 249 951,28	44,78	006°25'25"
30	481 810,64	1 249 956,29	44,78	353°34'35"
31	481 855,14	1 249 951,28	37,47	347°53'33"
32	481 891,78	1 249 943,42	52,21	337°30'06"
33	481 940,02	1 249 923,44	44,79	323°33'45"
34	481 976,05	1 249 896,84	44,79	310°43'04"
35	482 005,27	1 249 862,89	37,34	298°55'35"
36	482 023,33	1 249 830,21	44,79	287°08'25"
37	482 036,53	1 249 787,41	52,21	273°13'01"



### 13. Объект культурного наследия «Братская могила № 191», Воронежская область, Нижнедевицкий район, с. Кучугуры

#### 13.1. Графическое описание местоположения границ защитной зоны



#### Условные обозначения:

- граница защитной зоны
- 1, 2 - характерная точка границ защитной зоны
- :3 - кадастровый номер земельного участка
- граница земельного участка, включенная в ЕГРН
- граница кадастрового квартала
- объект культурного наследия



## 13.2. Перечень координат характерных точек границ защитной зоны

Наименование поворотных точек	Координаты поворотных точек в МСК-36		Мера линий, м	Дирекционный угол
	X	Y		
1	509 018,04	1 234 565,26	59,62	259°17'22"
2	509 006,96	1 234 506,68	52,20	243°12'33"
3	508 983,43	1 234 460,08	52,21	228°12'51"
4	508 948,64	1 234 421,15	44,79	214°16'57"
5	508 911,63	1 234 395,92	52,21	200°21'53"
6	508 862,68	1 234 377,75	59,62	184°16'51"
7	508 803,23	1 234 373,30	44,48	171°56'08"
8	508 759,19	1 234 379,54	52,21	159°38'07"
9	508 710,24	1 234 397,71	44,79	145°43'03"
10	508 673,23	1 234 422,94	44,78	132°51'20"
11	508 642,77	1 234 455,77	29,89	118°55'54"
12	508 628,31	1 234 481,93	13,95	245°11'57"
13	508 622,46	1 234 469,27	9,53	155°27'06"
14	508 613,79	1 234 473,23	20,92	064°58'41"
15	508 622,64	1 234 492,19	10,59	118°54'46"
16	508 617,52	1 234 501,46	31,04	105°00'44"
17	508 609,48	1 234 531,44	14,90	155°19'37"
18	508 595,94	1 234 537,66	19,93	066°46'44"
19	508 603,80	1 234 555,98	2,10	336°28'47"
20	508 605,73	1 234 555,14	41,79	091°04'10"
21	508 604,95	1 234 596,92	58,73	081°53'06"
22	508 613,24	1 234 655,06	52,22	071°47'14"
23	508 629,56	1 234 704,66	44,78	057°51'52"
24	508 653,38	1 234 742,58	44,79	045°00'00"
25	508 685,05	1 234 774,25	37,35	033°12'03"
26	508 716,30	1 234 794,70	1,74	021°33'25"
27	508 717,92	1 234 795,34	15,75	068°18'24"
28	508 723,74	1 234 809,97	8,88	339°30'16"
29	508 732,06	1 234 806,86	7,66	247°59'25"
30	508 729,19	1 234 799,76	30,94	021°26'25"
31	508 757,99	1 234 811,07	52,21	007°29'43"
32	508 809,75	1 234 817,88	48,44	354°10'56"
33	508 857,94	1 234 812,97	37,35	343°55'41"
34	508 893,83	1 234 802,63	37,35	333°12'55"
35	508 927,17	1 234 785,80	29,89	323°34'16"
36	508 951,22	1 234 768,05	44,78	312°51'20"
37	508 981,68	1 234 735,22	44,78	300°00'01"
38	509 004,07	1 234 696,44	44,79	287°08'25"
39	509 017,27	1 234 653,64	44,79	274°17'23"
40	509 020,62	1 234 608,98	43,80	266°37'22"



**14. Объект культурного наследия «Братская могила № 389»,  
Воронежская область, Нижнедевицкий район, с. Хвощеватка**

14.1. Графическое описание местоположения границ защитной зоны



**Условные обозначения:**

- граница защитной зоны
- 1, 2 - характерная точка границ защитной зоны
- :3 - кадастровый номер земельного участка
- граница земельного участка, включенная в ЕГРН
- граница кадастрового квартала
- объект культурного наследия




## 14.2. Перечень координат характерных точек границ защитной зоны

Наименование поворотных точек	Координаты поворотных точек в МСК-36		Мера линий, м	Дирекционный угол
	X	Y		
1	485 466,02	1 240 566,18	52,21	262°30'17"
2	485 459,21	1 240 514,42	43,33	248°48'45"
3	485 443,55	1 240 474,02	37,34	238°55'42"
4	485 424,28	1 240 442,04	46,59	229°37'22"
5	485 394,10	1 240 406,55	28,63	211°48'29"
6	485 369,77	1 240 391,46	52,21	204°38'28"
7	485 322,31	1 240 369,69	44,78	190°43'13"
8	485 278,31	1 240 361,36	44,79	177°51'48"
9	485 233,55	1 240 363,03	52,21	163°55'19"
10	485 183,38	1 240 377,49	50,68	151°42'39"
11	485 138,75	1 240 401,51	67,01	136°04'13"
12	485 090,49	1 240 448,00	44,78	120°00'01"
13	485 068,10	1 240 486,78	52,21	106°04'41"
14	485 053,64	1 240 536,95	44,79	092°08'12"
15	485 051,97	1 240 581,71	52,21	078°13'07"
16	485 062,63	1 240 632,82	35,88	065°57'23"
17	485 077,25	1 240 665,59	37,35	056°47'57"
18	485 097,70	1 240 696,84	37,34	046°03'48"
19	485 123,61	1 240 723,73	52,21	033°12'55"
20	485 167,29	1 240 752,33	45,59	017°11'13"
21	485 210,84	1 240 765,80	15,48	002°39'59"
22	485 226,30	1 240 766,52	35,67	008°50'11"
23	485 261,55	1 240 772,00	37,34	352°30'21"
24	485 298,57	1 240 767,13	37,35	341°46'43"
25	485 334,05	1 240 755,45	35,78	333°19'39"
26	485 366,02	1 240 739,39	44,79	323°33'45"
27	485 402,05	1 240 712,79	44,79	310°43'04"
28	485 431,27	1 240 678,84	37,31	298°56'07"
29	485 449,32	1 240 646,19	37,38	288°13'18"
30	485 461,01	1 240 610,68	44,78	276°25'25"



**15. Объект культурного наследия «Братская могила № 411»,  
Воронежская область, Нижнедевицкий район, с. Избище**

15.1. Графическое описание местоположения границ защитной зоны



**Условные обозначения:**

- граница защитной зоны
- 1, 2 - характерная точка границ защитной зоны
- :3 - кадастровый номер земельного участка
- граница земельного участка, включенная в ЕГРН
- граница кадастрового квартала
- объект культурного наследия



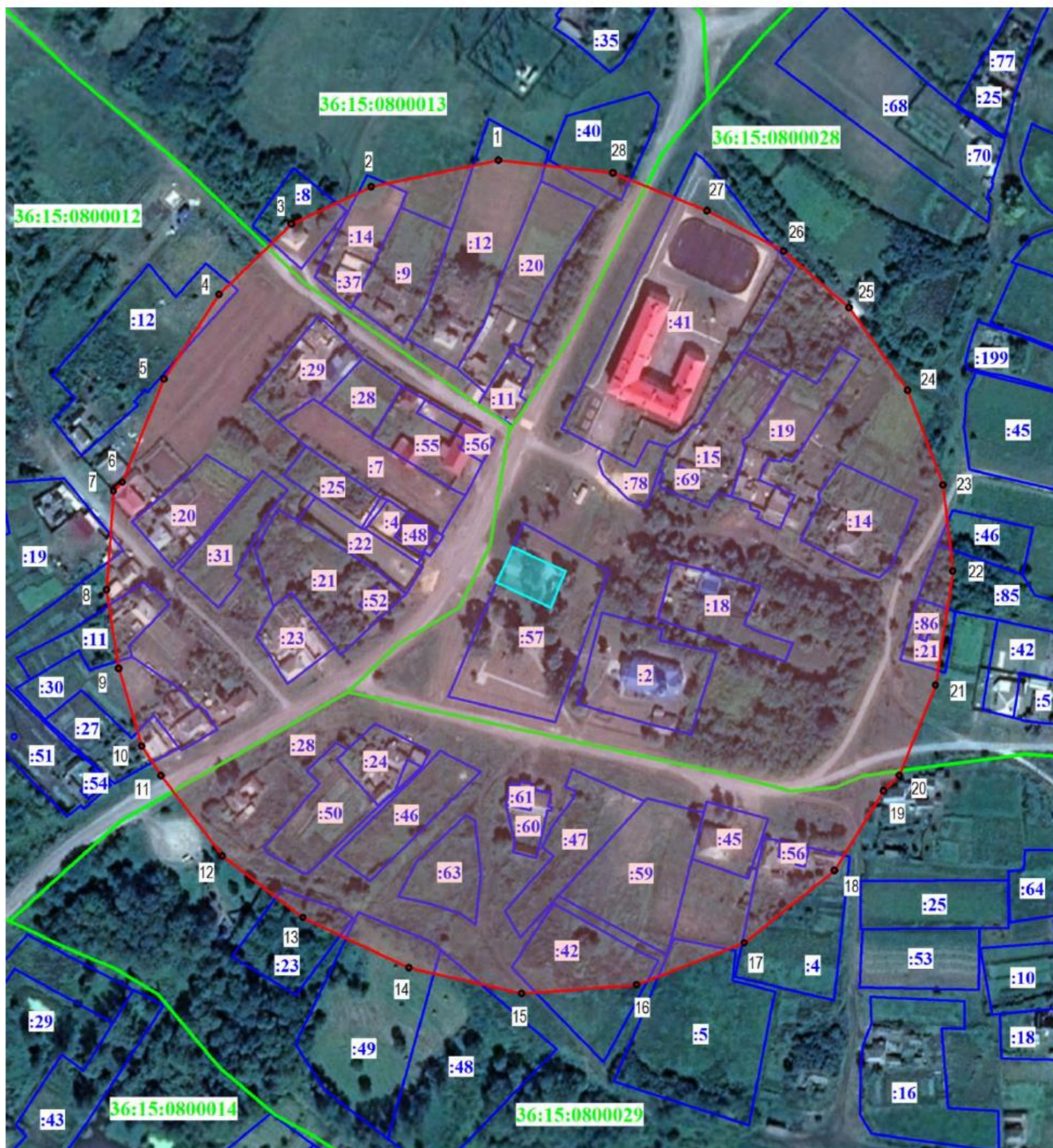
## 15.2. Перечень координат характерных точек границ защитной зоны

Наименование поворотных точек	Координаты поворотных точек в МСК-36		Мера линий, м	Дирекционный угол
	X	Y		
1	513 205,93	1 247 683,55	44,79	265°42'37"
2	513 202,58	1 247 638,89	44,79	252°51'35"
3	513 189,38	1 247 596,09	44,78	239°59'59"
4	513 166,99	1 247 557,31	51,87	226°02'20"
5	513 130,98	1 247 519,97	44,79	214°16'57"
6	513 093,97	1 247 494,74	44,79	201°26'17"
7	513 052,28	1 247 478,37	52,21	187°29'43"
8	513 000,52	1 247 471,56	52,21	172°30'17"
9	512 948,76	1 247 478,37	52,21	157°30'06"
10	512 900,52	1 247 498,35	52,21	142°29'37"
11	512 859,10	1 247 530,14	44,53	129°30'50"
12	512 830,77	1 247 564,49	59,61	115°42'35"
13	512 804,91	1 247 618,20	52,21	099°38'53"
14	512 796,16	1 247 669,67	52,21	084°38'51"
15	512 801,03	1 247 721,65	52,21	069°38'07"
16	512 819,20	1 247 770,60	52,21	054°38'41"
17	512 849,41	1 247 813,18	37,02	041°52'07"
18	512 876,98	1 247 837,89	52,21	031°03'55"
19	512 921,70	1 247 864,83	52,21	016°04'41"
20	512 971,87	1 247 879,29	59,62	000°00'00"
21	513 031,49	1 247 879,29	52,21	343°55'19"
22	513 081,66	1 247 864,83	44,78	329°59'59"
23	513 120,44	1 247 842,44	44,78	317°08'40"
24	513 153,27	1 247 811,98	44,34	305°54'58"
25	513 179,28	1 247 776,07	52,21	292°29'54"
26	513 199,26	1 247 727,83	44,78	278°33'58"



## 16. Объект культурного наследия «Братская могила № 190», Воронежская область, Нижнедевицкий район, с. Верхнетурово

### 16.1. Графическое описание местоположения границ защитной зоны



#### Условные обозначения:

- граница защитной зоны
- 1, 2 - характерная точка границ защитной зоны
- :3 - кадастровый номер земельного участка
- граница земельного участка, включенная в ЕГРН
- граница кадастрового квартала
- объект культурного наследия



## 16.2. Перечень координат характерных точек границ защитной зоны

Наименование поворотных точек	Координаты поворотных точек в МСК-36		Мера линий, м	Дирекционный угол
	X	Y		
1	507 579,80	1 256 896,58	67,00	258°12'38"
2	507 566,11	1 256 830,99	45,61	244°59'29"
3	507 546,83	1 256 789,66	52,06	225°35'29"
4	507 510,40	1 256 752,47	52,21	213°12'55"
5	507 466,72	1 256 723,87	57,33	201°53'53"
6	507 413,53	1 256 702,49	6,57	223°57'06"
7	507 408,80	1 256 697,93	51,19	184°05'20"
8	507 357,74	1 256 694,28	40,97	170°59'59"
9	507 317,27	1 256 700,69	41,91	163°36'21"
10	507 277,06	1 256 712,52	18,24	146°56'45"
11	507 261,77	1 256 722,47	52,21	142°29'37"
12	507 220,35	1 256 754,26	52,21	127°30'23"
13	507 188,56	1 256 795,68	60,59	115°22'06"
14	507 162,60	1 256 850,43	59,62	102°51'41"
15	507 149,33	1 256 908,55	59,62	085°43'09"
16	507 153,78	1 256 968,00	59,62	068°34'24"
17	507 175,56	1 257 023,50	59,62	051°25'16"
18	507 212,74	1 257 070,11	48,54	031°38'02"
19	507 254,07	1 257 095,57	11,34	045°42'52"
20	507 261,99	1 257 103,69	50,14	021°46'33"
21	507 308,55	1 257 122,29	59,62	008°34'33"
22	507 367,50	1 257 131,18	44,78	353°34'35"
23	507 412,00	1 257 126,17	52,21	339°38'07"
24	507 460,95	1 257 108,00	52,21	324°38'41"
25	507 503,53	1 257 077,79	44,79	310°43'04"
26	507 532,75	1 257 043,84	44,78	297°51'10"
27	507 553,67	1 257 004,25	52,19	291°53'28"
28	507 573,13	1 256 955,82	59,61	276°25'27"



## 17. Объект культурного наследия «Дом с лавкой Архипова», Воронежская область, Нижнедевицкий район, с. Верхнее Турово

### 17.1. Графическое описание местоположения границ защитной зоны



#### Условные обозначения:

- граница защитной зоны
- 1, 2 - характерная точка границ защитной зоны
- :3 - кадастровый номер земельного участка
- граница земельного участка, включенная в ЕГРН
- граница кадастрового квартала
- объект культурного наследия



## 17.2. Перечень координат характерных точек границ защитной зоны

Наименование поворотных точек	Координаты поворотных точек в МСК-36		Мера линий, м	Дирекционный угол
	X	Y		
1	507 667,48	1 256 892,44	59,62	259°17'22"
2	507 656,40	1 256 833,86	52,20	243°12'33"
3	507 632,87	1 256 787,26	44,79	229°16'56"
4	507 603,65	1 256 753,31	53,17	215°28'39"
5	507 560,35	1 256 722,45	67,01	202°30'17"
6	507 498,44	1 256 696,80	59,62	184°16'51"
7	507 438,99	1 256 692,35	7,43	168°11'27"
8	507 431,72	1 256 693,87	9,66	228°11'21"
9	507 425,28	1 256 686,67	16,91	138°34'19"
10	507 412,60	1 256 697,86	4,84	202°57'56"
11	507 408,14	1 256 695,97	7,10	145°19'31"
12	507 402,30	1 256 700,01	14,73	168°14'51"
13	507 387,88	1 256 703,01	52,20	153°12'33"
14	507 341,28	1 256 726,54	74,37	135°00'00"
15	507 288,69	1 256 779,13	55,36	120°51'52"
16	507 260,29	1 256 826,65	10,77	094°15'36"
17	507 259,49	1 256 837,39	64,41	100°18'12"
18	507 247,97	1 256 900,76	1,07	192°21'19"
19	507 246,92	1 256 900,53	20,60	101°45'45"
20	507 242,72	1 256 920,70	8,18	011°55'42"
21	507 250,72	1 256 922,39	39,30	081°25'28"
22	507 256,58	1 256 961,25	59,61	064°17'25"
23	507 282,44	1 257 014,96	52,21	048°12'51"
24	507 317,23	1 257 053,89	68,11	032°37'59"
25	507 374,59	1 257 090,62	59,62	017°08'58"
26	507 431,56	1 257 108,20	52,21	001°03'52"
27	507 483,76	1 257 109,17	52,22	346°04'13"
28	507 534,44	1 257 096,60	44,78	332°08'50"
29	507 574,03	1 257 075,68	59,62	317°08'52"
30	507 617,74	1 257 035,13	49,57	302°35'37"
31	507 644,44	1 256 993,37	50,04	290°21'42"
32	507 661,85	1 256 946,46	10,63	031°48'19"
33	507 670,88	1 256 952,06	9,75	301°45'00"
34	507 676,01	1 256 943,77	12,65	211°46'47"
35	507 665,26	1 256 937,11	4,41	121°44'37"
36	507 662,94	1 256 940,86	48,63	275°21'24"



**18. Объект культурного наследия «Церковь И. Богослова», Воронежская область, Нижнедевицкий район, с. Кучугуры, ул. Луговая, 11А**

18.1. Графическое описание местоположения границ защитной зоны



**Условные обозначения:**

- граница защитной зоны
- 1, 2 - характерная точка границ защитной зоны
- :3 - кадастровый номер земельного участка
- граница земельного участка, включенная в ЕГРН
- граница кадастрового квартала
- объект культурного наследия



## 18.2. Перечень координат характерных точек границ защитной зоны

Наименование поворотных точек	Координаты поворотных точек в МСК-36		Мера линий, м	Дирекционный угол
	X	Y		
1	506 443,86	1 237 675,52	59,62	259°16'48"
2	506 432,77	1 237 616,94	44,78	244°17'15"
3	506 413,34	1 237 576,59	46,31	232°48'04"
4	506 385,34	1 237 539,70	44,79	220°43'34"
5	506 351,40	1 237 510,48	37,35	208°55'08"
6	506 318,71	1 237 492,42	37,34	198°13'35"
7	506 283,24	1 237 480,74	37,35	187°29'32"
8	506 246,21	1 237 475,87	29,39	178°05'20"
9	506 216,84	1 237 476,85	0,99	291°54'31"
10	506 217,21	1 237 475,93	6,36	201°29'01"
11	506 211,29	1 237 473,60	2,94	111°35'02"
12	506 210,21	1 237 476,33	1,85	021°51'32"
13	506 211,93	1 237 477,02	37,35	168°12'42"
14	506 175,37	1 237 484,65	44,79	156°25'43"
15	506 134,32	1 237 502,56	52,21	142°30'08"
16	506 092,90	1 237 534,34	44,79	128°34'26"
17	506 064,97	1 237 569,36	37,87	118°04'27"
18	506 047,15	1 237 602,77	44,78	107°08'39"
19	506 033,95	1 237 645,56	59,58	093°14'34"
20	506 030,58	1 237 705,04	41,27	083°43'33"
21	506 035,09	1 237 746,06	3,87	124°15'53"
22	506 032,91	1 237 749,26	1,62	034°40'22"
23	506 034,24	1 237 750,18	11,65	125°02'25"
24	506 027,55	1 237 759,72	8,91	035°52'00"
25	506 034,77	1 237 764,94	3,51	306°32'36"
26	506 036,86	1 237 762,12	44,78	070°42'55"
27	506 051,65	1 237 804,39	52,21	056°47'05"
28	506 080,25	1 237 848,07	59,62	040°42'54"
29	506 125,44	1 237 886,96	59,61	023°34'20"
30	506 180,08	1 237 910,80	59,61	006°25'27"
31	506 239,32	1 237 917,47	62,03	351°52'54"
32	506 300,73	1 237 908,71	44,78	336°26'25"
33	506 341,78	1 237 890,81	59,62	321°25'16"
34	506 388,39	1 237 853,63	52,21	305°21'19"
35	506 418,60	1 237 811,05	44,79	291°25'34"
36	506 434,96	1 237 769,36	42,94	280°31'11"
37	506 442,80	1 237 727,14	51,63	271°10'35"



## 19. Объект культурного наследия «Церковь Покрова», Воронежская область, Нижнедевицкий район, село Хвощеватка

### 19.1. Графическое описание местоположения границ защитной зоны



#### Условные обозначения:

- граница защитной зоны
- 1, 2 - характерная точка границ защитной зоны
- :3 - кадастровый номер земельного участка
- граница земельного участка, включенная в ЕГРН
- граница кадастрового квартала
- объект культурного наследия



## 19.2. Перечень координат характерных точек границ защитной зоны

Наименование поворотных точек	Координаты поворотных точек в МСК-36		Мера линий, м	Дирекционный угол
	X	Y		
1	485 436,27	1 240 664,38	38,93	262°12'18"
2	485 430,99	1 240 625,81	44,78	250°42'55"
3	485 416,20	1 240 583,54	44,79	237°51'13"
4	485 392,37	1 240 545,62	7,74	223°57'10"
5	485 386,80	1 240 540,25	6,88	304°06'20"
6	485 390,66	1 240 534,55	8,88	214°10'23"
7	485 383,31	1 240 529,56	5,36	124°02'45"
8	485 380,31	1 240 534,00	35,46	223°55'34"
9	485 354,77	1 240 509,40	46,42	209°46'26"
10	485 314,48	1 240 486,35	50,58	195°50'00"
11	485 265,82	1 240 472,55	52,79	180°00'00"
12	485 213,03	1 240 472,55	44,01	168°12'45"
13	485 169,95	1 240 481,54	59,90	155°11'36"
14	485 115,58	1 240 506,67	38,97	138°12'50"
15	485 086,52	1 240 532,64	2,68	249°16'09"
16	485 085,57	1 240 530,13	6,73	157°33'01"
17	485 079,35	1 240 532,70	5,04	068°28'23"
18	485 081,20	1 240 537,39	12,05	138°11'48"
19	485 072,22	1 240 545,42	6,11	246°09'41"
20	485 069,75	1 240 539,83	10,54	156°09'32"
21	485 060,11	1 240 544,09	10,38	066°07'38"
22	485 064,31	1 240 553,58	57,01	119°59'48"
23	485 035,81	1 240 602,95	67,00	101°47'22"
24	485 022,12	1 240 668,54	66,99	082°29'43"
25	485 030,87	1 240 734,96	52,21	065°21'32"
26	485 052,64	1 240 782,42	48,02	053°50'03"
27	485 080,98	1 240 821,19	52,21	041°47'09"
28	485 119,91	1 240 855,98	46,41	027°37'31"
29	485 161,03	1 240 877,50	44,79	014°59'53"
30	485 204,29	1 240 889,09	44,78	002°09'00"
31	485 249,04	1 240 890,77	39,06	350°24'18"
32	485 287,55	1 240 884,26	44,79	338°34'26"
33	485 329,24	1 240 867,90	39,12	326°41'31"
34	485 361,93	1 240 846,42	37,35	316°04'26"
35	485 388,83	1 240 820,51	29,89	306°25'44"
36	485 406,58	1 240 796,46	38,89	296°31'32"
37	485 423,95	1 240 761,66	37,34	286°04'34"
38	485 434,29	1 240 725,78	29,90	276°26'00"
39	485 437,64	1 240 696,07	31,72	267°31'28"



**20. Объект культурного наследия «Церковь Рождества Богородицы», Воронежская область, Нижнедевицкий район, с. Новая Ольшанка, ул. Советская, 2**

20.1. Графическое описание местоположения границ защитной зоны



**Условные обозначения:**

- граница защитной зоны
- 1, 2 - характерная точка границ защитной зоны
- :3 - кадастровый номер земельного участка
- граница земельного участка, включенная в ЕГРН
- граница кадастрового квартала
- объект культурного наследия



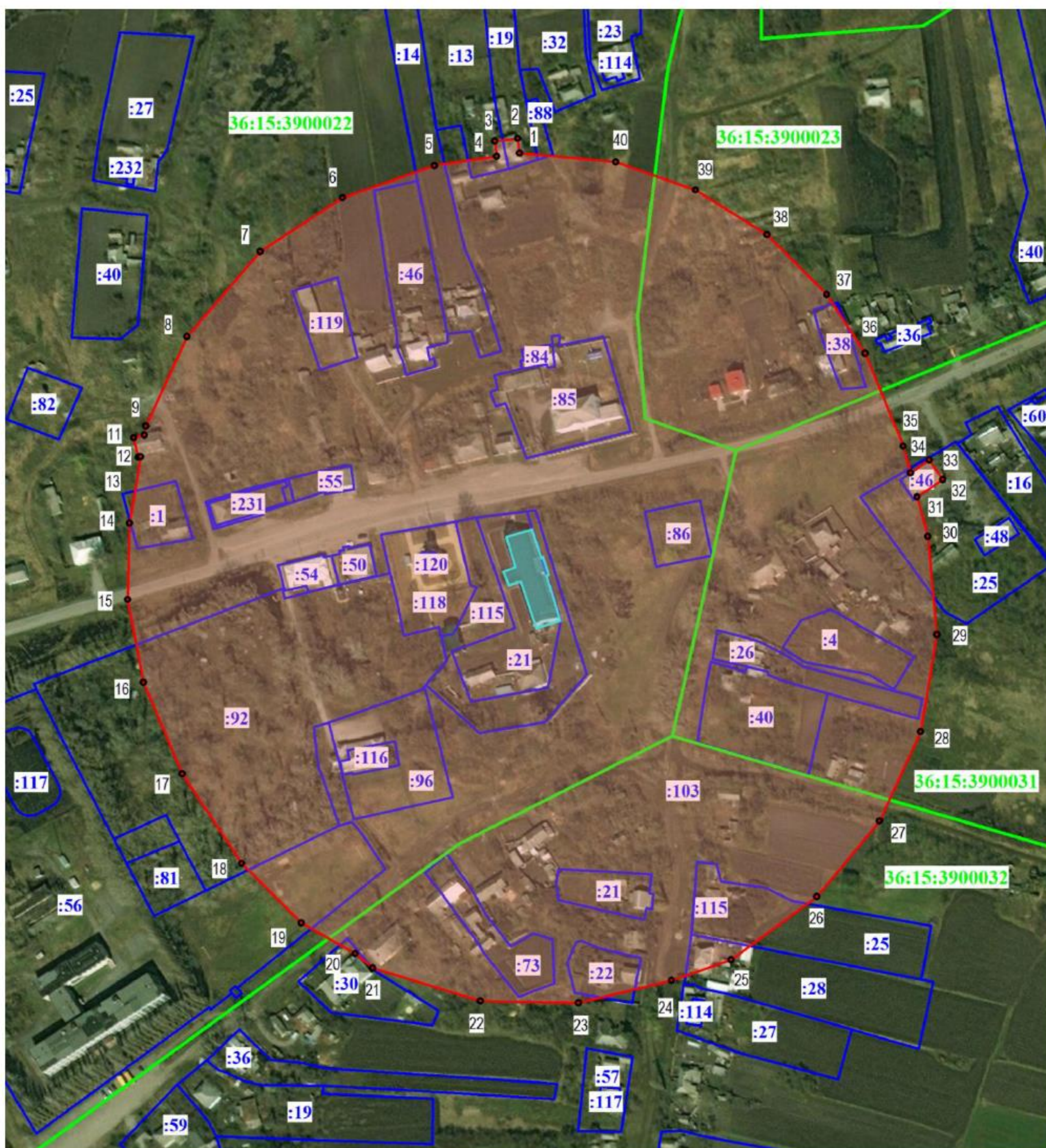
## 20.2. Перечень координат характерных точек границ защитной зоны

Наименование поворотных точек	Координаты поворотных точек в МСК-36		Мера линий, м	Дирекционный угол
	X	Y		
1	511 527,27	1 243 804,60	62,77	257°23'38"
2	511 513,57	1 243 743,34	50,72	245°59'13"
3	511 492,93	1 243 697,01	52,21	236°47'05"
4	511 464,33	1 243 653,33	59,62	220°42'54"
5	511 419,14	1 243 614,44	67,00	202°30'01"
6	511 357,24	1 243 588,80	44,79	186°25'20"
7	511 312,73	1 243 583,79	3,61	172°31'15"
8	511 309,15	1 243 584,26	7,75	268°57'54"
9	511 309,01	1 243 576,51	9,57	178°19'27"
10	511 299,44	1 243 576,79	8,73	088°53'04"
11	511 299,61	1 243 585,52	38,97	172°30'37"
12	511 260,97	1 243 590,60	62,06	160°02'37"
13	511 202,64	1 243 611,78	67,00	142°29'44"
14	511 149,49	1 243 652,57	67,01	123°13'05"
15	511 112,78	1 243 708,63	52,21	106°04'03"
16	511 098,33	1 243 758,80	52,21	091°04'32"
17	511 097,35	1 243 811,00	48,35	082°23'34"
18	511 103,75	1 243 858,92	74,38	068°30'58"
19	511 130,99	1 243 928,13	44,83	050°38'22"
20	511 159,42	1 243 962,79	46,78	043°57'07"
21	511 193,10	1 243 995,26	52,21	026°47'09"
22	511 239,71	1 244 018,79	58,25	016°12'37"
23	511 295,64	1 244 035,05	94,41	351°17'17"
24	511 388,96	1 244 020,75	59,79	327°54'08"
25	511 439,61	1 243 988,98	52,21	318°12'51"
26	511 478,54	1 243 954,19	46,64	304°15'45"
27	511 504,80	1 243 915,64	52,21	290°21'16"
28	511 522,96	1 243 866,69	62,24	273°58'15"



**21. Объект культурного наследия «Школа земская», Воронежская область, Нижнедевицкий район, с. Синие Липяги, ул. Первомайская, 3 б**

21.1. Графическое описание местоположения границ защитной зоны



**Условные обозначения:**

- граница защитной зоны
- 1, 2 - характеристическая точка границ защитной зоны
- :3 - кадастровый номер земельного участка
- граница земельного участка, включенная в ЕГРН
- граница кадастрового квартала
- объект культурного наследия



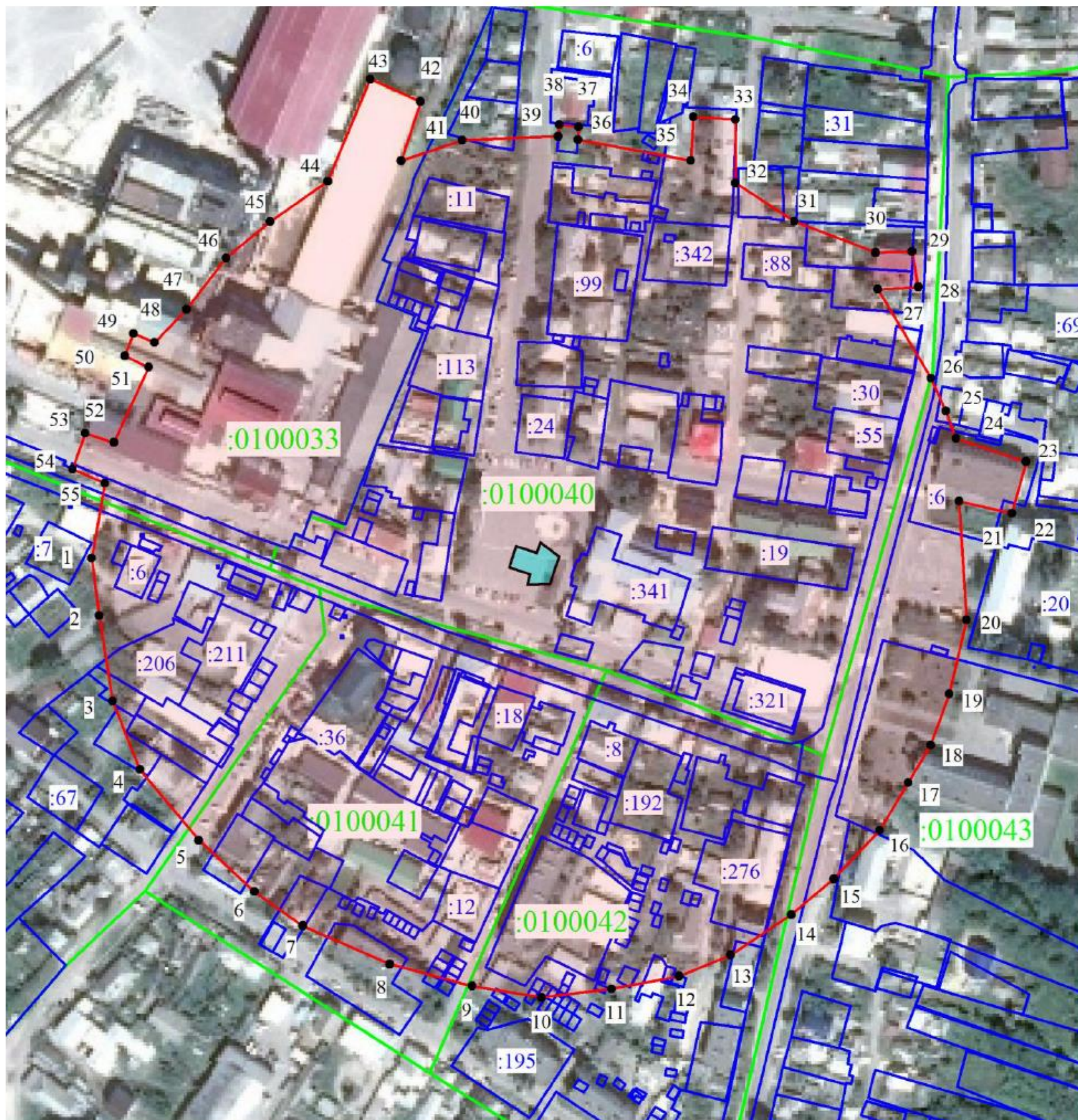
## 21.2. Перечень координат характерных точек границ защитной зоны

Наименование поворотных точек	Координаты поворотных точек в МСК-36		Мера линий, м	Дирекционный угол
	X	Y		
1	482 024,24	1 249 654,35	7,90	352°52'30"
2	482 032,08	1 249 653,37	12,21	263°07'52"
3	482 030,62	1 249 641,25	8,07	173°14'10"
4	482 022,61	1 249 642,20	33,36	261°25'58"
5	482 017,64	1 249 609,21	51,65	250°42'45"
6	482 000,58	1 249 560,46	52,21	236°47'05"
7	481 971,98	1 249 516,78	59,62	220°42'54"
8	481 926,79	1 249 477,89	52,21	204°38'44"
9	481 879,34	1 249 456,12	4,96	189°38'00"
10	481 874,45	1 249 455,29	5,86	256°40'32"
11	481 873,10	1 249 449,59	10,54	166°06'32"
12	481 862,87	1 249 452,12	1,28	076°56'18"
13	481 863,16	1 249 453,37	35,80	189°37'50"
14	481 827,86	1 249 447,38	40,59	181°18'46"
15	481 787,28	1 249 446,45	44,78	169°16'47"
16	481 743,28	1 249 454,78	52,66	156°59'03"
17	481 694,81	1 249 475,37	57,20	146°30'36"
18	481 647,11	1 249 506,93	44,79	135°00'00"
19	481 615,44	1 249 538,60	32,84	119°27'41"
20	481 599,29	1 249 567,19	12,08	129°27'34"
21	481 591,61	1 249 576,52	59,62	107°08'25"
22	481 574,04	1 249 633,49	52,21	091°04'32"
23	481 573,06	1 249 685,69	50,76	076°25'06"
24	481 584,98	1 249 735,03	33,51	070°59'50"
25	481 595,89	1 249 766,71	56,48	053°30'34"
26	481 629,48	1 249 812,12	52,21	039°38'18"
27	481 669,69	1 249 845,43	52,21	024°38'44"
28	481 717,14	1 249 867,20	52,21	009°38'14"
29	481 768,61	1 249 875,94	52,22	354°38'55"
30	481 820,60	1 249 871,07	21,83	344°43'44"
31	481 841,66	1 249 865,32	16,39	055°44'17"
32	481 850,89	1 249 878,87	12,60	325°44'32"
33	481 861,30	1 249 871,78	12,06	235°44'36"
34	481 854,51	1 249 861,81	14,61	344°43'02"
35	481 868,60	1 249 857,96	53,27	337°45'47"
36	481 917,91	1 249 837,80	37,35	326°47'11"
37	481 949,16	1 249 817,34	44,78	314°59'27"
38	481 980,82	1 249 785,67	44,79	302°08'47"
39	482 004,65	1 249 747,75	44,78	289°17'05"
40	482 019,44	1 249 705,48	51,35	275°21'47"









**22. Объект культурного наследия «Братская могила № 219», Воронежская область, Ольховатский район, пл Ольховатка, около ДК Сахарников**

22.1. Графическое описание местоположения границ защитной зоны



**Условные обозначения:**

-  - граница защитной зоны
-  1, 2 - характерная точка границ защитной зоны
-  :3 - кадастровый номер земельного участка
-  - граница земельного участка, включенная в ЕГРН
-  - граница кадастрового квартала
-  - объект культурного наследия



## 22.2. Перечень координат характерных точек границ защитной зоны

Наименование поворотных точек	Координаты поворотных точек в МСК-36		Мера линий, м	Дирекционный угол
	X	Y		
1	359 275,35	1 308 176,54	28,35	172°38'40"
2	359 247,23	1 308 180,17	42,37	171°04'00"
3	359 205,37	1 308 186,75	35,9	158°12'06"
4	359 172,04	1 308 200,08	45,01	140°18'01"
5	359 137,41	1 308 228,83	36,88	132°42'53"
6	359 112,39	1 308 255,93	28,93	125°12'22"
7	359 095,71	1 308 279,57	46,37	113°52'42"
8	359 076,94	1 308 321,97	41,65	104°53'14"
9	359 066,24	1 308 362,22	34,44	099°15'26"
10	359 060,70	1 308 396,21	34,36	082°57'43"
11	359 064,91	1 308 430,31	33,42	079°25'47"
12	359 071,04	1 308 463,16	27,31	067°31'43"
13	359 081,48	1 308 488,40	35,51	056°31'13"
14	359 101,07	1 308 518,02	27,24	049°53'05"
15	359 118,62	1 308 538,85	32,46	043°12'08"
16	359 142,28	1 308 561,07	27,29	030°57'50"
17	359 165,68	1 308 575,11	21,34	030°57'50"
18	359 183,98	1 308 586,09	26,6	019°51'55"
19	359 209,00	1 308 595,13	37,1	012°59'28"
20	359 245,15	1 308 603,47	58,11	356°30'26"
21	359 303,15	1 308 599,93	26,46	102°59'46"
22	359 297,20	1 308 625,71	26,23	015°21'58"
23	359 322,49	1 308 632,66	36,07	288°26'24"
24	359 333,90	1 308 598,44	14,28	339°40'27"
25	359 347,29	1 308 593,48	17,53	335°38'33"
26	359 363,26	1 308 586,25	50,71	329°09'23"
27	359 406,80	1 308 560,25	19,8	087°06'16"
28	359 407,80	1 308 580,02	17,64	350°12'24"
29	359 425,18	1 308 577,02	17,77	268°17'26"
30	359 424,65	1 308 559,26	42,6	291°04'38"
31	359 439,97	1 308 519,51	34,25	303°05'13"
32	359 458,67	1 308 490,81	31,02	000°00'00"
33	359 489,69	1 308 490,81	20,61	273°36'58"
34	359 490,99	1 308 470,24	21,4	183°28'58"
35	359 469,63	1 308 468,94	55,88	280°27'19"
36	359 479,77	1 308 413,99	6,37	002°04'04"
37	359 486,14	1 308 414,22	9,44	276°04'44"
38	359 487,14	1 308 404,83	5,67	184°51'21"
39	359 481,49	1 308 404,35	46,99	267°35'50"
40	359 479,52	1 308 357,40	31,4	251°29'24"
41	359 469,55	1 308 327,62	30,38	018°04'59"
42	359 498,43	1 308 337,05	26,91	294°14'29"
43	359 509,48	1 308 312,51	54,1	202°33'52"
44	359 459,52	1 308 291,75	34,4	234°57'56"



45	359 439,77	1 308 263,58	27,81	230°33'30"
46	359 422,10	1 308 242,10	31,65	217°24'47"
47	359 396,96	1 308 222,87	22,42	223°59'17"
48	359 380,83	1 308 207,30	11,17	292°21'48"
49	359 385,08	1 308 196,97	11,74	201°16'33"
50	359 374,14	1 308 192,71	12,78	115°20'31"
51	359 368,67	1 308 204,26	40,47	204°39'09"
52	359 331,89	1 308 187,38	14,73	287°30'01"
53	359 336,32	1 308 173,33	18,53	199°21'15"
54	359 318,84	1 308 167,19	17,2	113°43'08"
55	359 311,92	1 308 182,94	37,13	189°55'36"



**23. Объект культурного наследия «Дом Павленко», Воронежская область, Ольховатский район, р.п. Ольховатка, ул. Пролетарская, 1**

23.1. Графическое описание местоположения границ защитной зоны



**Условные обозначения:**

- граница защитной зоны
- 1, 2 - характерная точка границ защитной зоны
- :3 - кадастровый номер земельного участка
- граница земельного участка, включенная в ЕГРН
- граница кадастрового квартала
- объект культурного наследия



## 23.2. Перечень координат характерных точек границ защитной зоны

Наименование поворотных точек	Координаты поворотных точек в МСК-36		Мера линий, м	Дирекционный угол
	X	Y		
1	359 270,59	1 308 128,36	29,87	175°16'34"
2	359 240,82	1 308 130,82	26,72	169°59'54"
3	359 214,51	1 308 135,46	26,92	161°34'18"
4	359 188,97	1 308 143,97	24,29	157°30'39"
5	359 166,53	1 308 153,26	29,1	147°00'12"
6	359 142,12	1 308 169,11	35,51	144°41'55"
7	359 113,14	1 308 189,63	35,81	125°57'29"
8	359 092,11	1 308 218,62	34,1	121°10'06"
9	359 074,46	1 308 247,80	30,22	109°27'59"
10	359 064,39	1 308 276,29	30,62	106°18'37"
11	359 055,79	1 308 305,68	24,84	122°19'15"
12	359 042,51	1 308 326,67	14,52	034°57'35"
13	359 054,41	1 308 334,99	38,81	090°07'05"
14	359 054,33	1 308 373,80	33,24	077°54'45"
15	359 061,29	1 308 406,30	32,54	071°59'37"
16	359 071,35	1 308 437,25	32,98	051°43'22"
17	359 091,78	1 308 463,14	46,44	044°45'52"
18	359 124,75	1 308 495,84	16,64	192°51'00"
19	359 108,53	1 308 492,14	16,52	101°18'36"
20	359 105,29	1 308 508,34	51,48	016°06'54"
21	359 154,75	1 308 522,63	39,86	026°49'43"
22	359 190,32	1 308 540,62	33,3	016°04'23"
23	359 222,32	1 308 549,84	32,24	012°37'51"
24	359 253,78	1 308 556,89	35,69	001°15'08"
25	359 289,46	1 308 557,67	41,61	354°53'03"
26	359 330,90	1 308 553,96	39,11	334°00'18"
27	359 366,05	1 308 536,82	37,21	329°19'36"
28	359 398,05	1 308 517,84	29,01	317°52'40"
29	359 419,57	1 308 498,38	31,23	312°00'08"
30	359 440,47	1 308 475,17	31,59	300°57'27"
31	359 456,72	1 308 448,08	35,67	294°20'15"
32	359 471,42	1 308 415,58	35,84	283°44'02"
33	359 479,93	1 308 380,76	47,46	292°56'25"
34	359 498,43	1 308 337,05	33,98	293°50'03"
35	359 512,16	1 308 305,97	35,99	023°00'38"
36	359 545,29	1 308 320,04	48,65	293°29'55"
37	359 564,69	1 308 275,42	91,5	203°29'49"
38	359 480,78	1 308 238,94	24,84	113°29'22"
39	359 470,88	1 308 261,72	44,3	239°12'09"
40	359 448,20	1 308 223,67	36,07	234°36'16"
41	359 427,31	1 308 194,27	33,74	216°36'42"
42	359 400,23	1 308 174,15	31,99	212°08'25"
43	359 373,14	1 308 157,13	33,78	200°06'12"
44	359 341,42	1 308 145,52	39,04	193°45'57"
45	359 303,50	1 308 136,23	33,84	193°26'56"



**24. Объект культурного наследия «Сельскохозяйственное училище, где учился Пономаренко И.Н.», Воронежская область, Ольховатский район, р.п. Ольховатка, ул. Октябрьская, 78**

24.1. Графическое описание местоположения границ защитной зоны



**Условные обозначения:**

- граница защитной зоны
- 1, 2 - характерная точка границ защитной зоны
- :3 - кадастровый номер земельного участка
- граница земельного участка, включенная в ЕГРН
- граница кадастрового квартала
- объект культурного наследия



## 24.2. Перечень координат характерных точек границ защитной зоны

Наименование поворотных точек	Координаты поворотных точек в МСК-36		Мера линий, м	Дирекционный угол
	X	Y		
1	359 457,56	1 308 427,30	51,02	175°15'21"
2	359 406,71	1 308 431,52	31,84	155°19'36"
3	359 377,78	1 308 444,81	51,1	155°03'18"
4	359 331,45	1 308 466,36	15,47	182°40'05"
5	359 316,00	1 308 465,64	14,01	091°28'19"
6	359 315,64	1 308 479,65	34,54	144°06'20"
7	359 287,66	1 308 499,90	14,91	278°40'44"
8	359 289,91	1 308 485,16	20,61	186°09'22"
9	359 269,42	1 308 482,95	41,12	098°40'19"
10	359 263,22	1 308 523,60	38,05	127°42'26"
11	359 239,95	1 308 553,70	63,95	117°46'31"
12	359 210,15	1 308 610,28	51,3	095°26'10"
13	359 205,29	1 308 661,35	49,15	086°25'07"
14	359 208,36	1 308 710,40	53,33	077°15'03"
15	359 220,13	1 308 762,42	48,69	066°11'56"
16	359 239,78	1 308 806,97	44,15	050°33'06"
17	359 267,83	1 308 841,06	35,79	040°14'24"
18	359 295,15	1 308 864,18	42,45	028°59'54"
19	359 332,28	1 308 884,76	41,81	019°49'34"
20	359 371,61	1 308 898,94	40,97	007°31'01"
21	359 412,23	1 308 904,30	49,07	001°47'12"
22	359 461,28	1 308 905,83	50,6	358°16'03"
23	359 511,86	1 308 904,30	44,22	351°01'24"
24	359 555,54	1 308 897,40	42,13	343°25'24"
25	359 595,92	1 308 885,38	46,29	329°25'06"
26	359 635,77	1 308 861,83	35,2	317°47'12"
27	359 661,84	1 308 838,18	45,09	306°12'51"
28	359 688,48	1 308 801,80	35,67	297°34'15"
29	359 704,99	1 308 770,18	44,49	280°52'59"
30	359 713,39	1 308 726,49	40,62	270°02'32"
31	359 713,42	1 308 685,87	48,29	270°54'49"
32	359 714,19	1 308 637,59	50,75	255°07'23"
33	359 701,16	1 308 588,54	42,57	246°40'08"
34	359 684,30	1 308 549,45	47,49	230°15'45"
35	359 653,94	1 308 512,93	35,63	224°05'25"
36	359 628,35	1 308 488,14	44,86	208°52'24"
37	359 589,07	1 308 466,48	43,43	201°27'39"
38	359 548,65	1 308 450,59	48,02	196°42'10"
39	359 502,66	1 308 436,79	46,09	191°52'58"



**25. Объект культурного наследия «Здание библиотеки сахарного завода, где работала писательница Милицина Е. М. в 1920-х годах», Воронежская область, Ольховатский район, р.п. Ольховатка, Заводской поселок, 14**

25.1. Графическое описание местоположения границ защитной зоны



**Условные обозначения:**

- граница защитной зоны
- 1, 2 - характерная точка границ защитной зоны
- :3 - кадастровый номер земельного участка
- граница земельного участка, включенная в ЕГРН
- граница кадастрового квартала
- объект культурного наследия



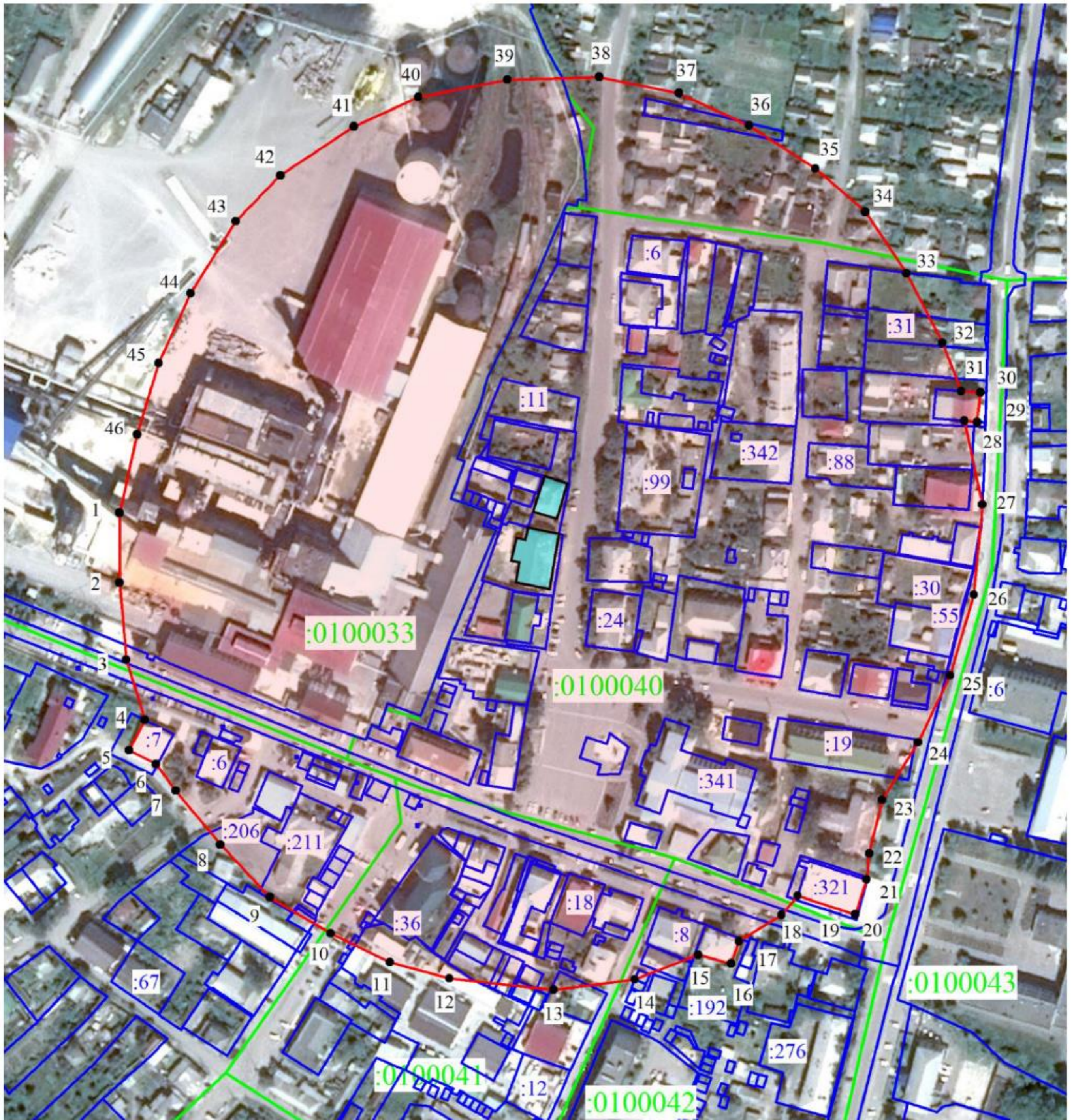
## 25.2. Перечень координат характерных точек границ защитной зоны

Наименование поворотных точек	Координаты поворотных точек в МСК-36		Мера линий, м	Дирекционный угол
	X	Y		
1	359 840,94	1 307 761,71	37,48	171°15'05"
2	359 803,90	1 307 767,41	36,52	159°27'05"
3	359 769,70	1 307 780,23	41,69	146°50'37"
4	359 734,80	1 307 803,03	38,34	131°59'50"
5	359 709,15	1 307 831,52	42,49	124°45'08"
6	359 684,93	1 307 866,43	40,8	114°46'52"
7	359 667,83	1 307 903,47	50,86	101°18'20"
8	359 657,86	1 307 953,34	53,6	085°25'51"
9	359 662,13	1 308 006,77	60,81	076°26'54"
10	359 676,38	1 308 065,89	53,62	199°23'53"
11	359 625,80	1 308 048,08	21,7	113°11'55"
12	359 617,25	1 308 068,03	75,92	018°36'16"
13	359 689,20	1 308 092,25	38,79	043°52'18"
14	359 717,16	1 308 119,13	39,76	037°08'58"
15	359 748,85	1 308 143,14	47,5	027°16'38"
16	359 791,07	1 308 164,91	41,13	014°02'35"
17	359 830,97	1 308 174,89	44,21	002°45'41"
18	359 875,13	1 308 177,02	39	350°32'24"
19	359 913,60	1 308 170,61	37,44	338°53'00"
20	359 948,53	1 308 157,12	39,52	328°50'23"
21	359 982,35	1 308 136,67	48,71	317°56'15"
22	360 018,51	1 308 104,04	55,96	302°05'28"
23	360 048,24	1 308 056,63	68,3	286°21'08"
24	360 067,47	1 307 991,09	58,95	262°44'59"
25	360 060,03	1 307 932,61	58,07	252°12'39"
26	360 042,29	1 307 877,32	56,15	237°14'38"
27	360 011,91	1 307 830,10	47,99	220°47'30"
28	359 975,58	1 307 798,75	54,16	206°31'04"
29	359 927,12	1 307 774,57	44,42	192°05'02"
30	359 883,68	1 307 765,27	42,89	184°45'41"



**26. Объект культурного наследия «Дом Волкова с лавкой», Воронежская область, Ольховатский район, п.г.т. Ольховатка, ул. Пролетарская, 9, 11**

26.1. Графическое описание местоположения границ защитной зоны



**Условные обозначения:**

- граница защитной зоны
- 1, 2 - характерная точка границ защитной зоны
- :3 - кадастровый номер земельного участка
- граница земельного участка, включенная в ЕГРН
- граница кадастрового квартала
- объект культурного наследия



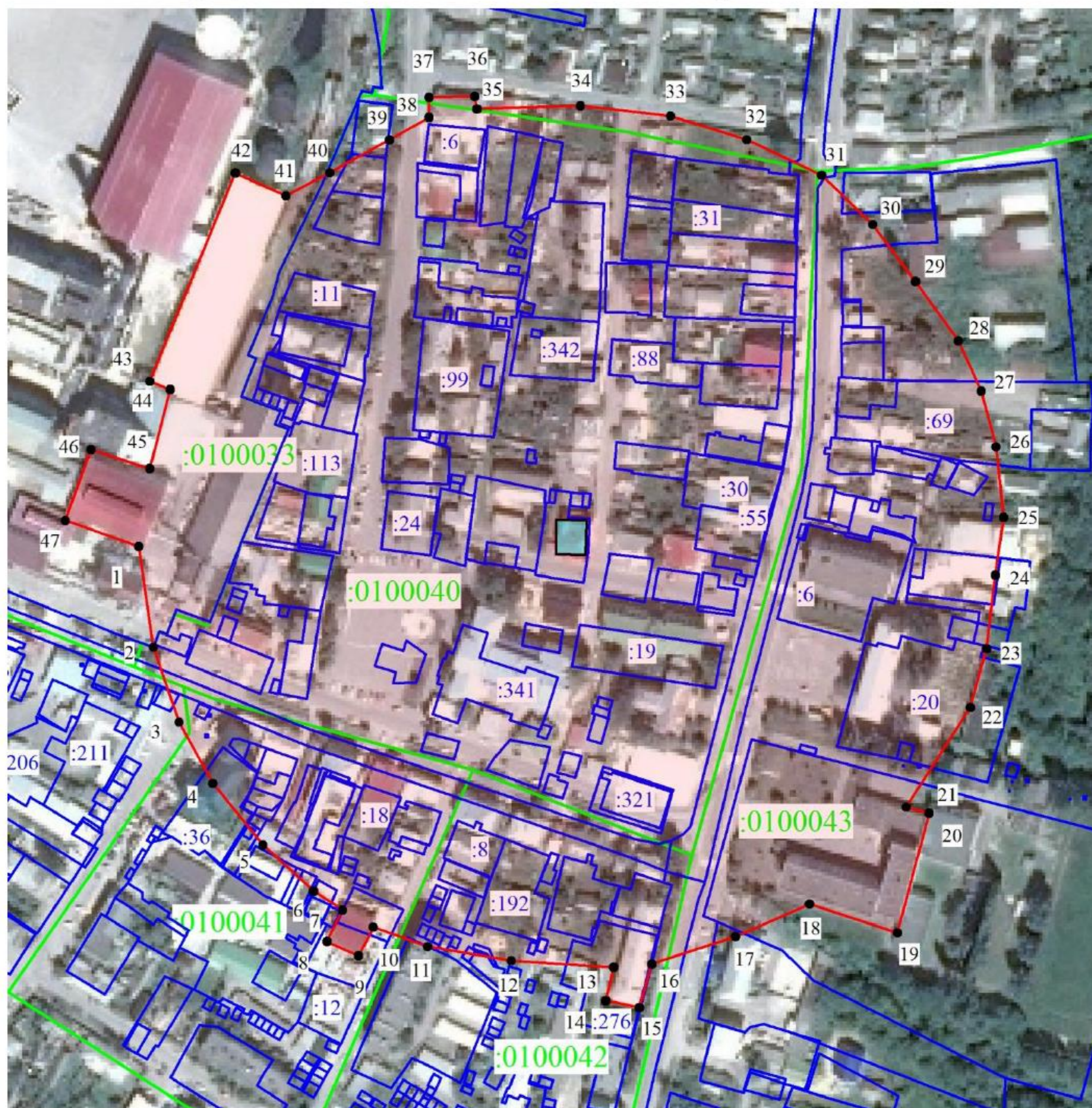
## 26.2. Перечень координат характерных точек границ защитной зоны

Наименование поворотных точек	Координаты поворотных точек в МСК-36		Мера линий, м	Дирекционный угол
	X	Y		
1	359 393,84	1 308 149,41	35,09	180°01'58"
2	359 358,75	1 308 149,39	38,81	175°06'27"
3	359 320,08	1 308 152,70	31,61	162°46'29"
4	359 289,89	1 308 162,06	17,23	207°19'24"
5	359 274,58	1 308 154,15	15,16	116°33'54"
6	359 267,80	1 308 167,71	16,71	144°10'46"
7	359 254,25	1 308 177,49	35,08	140°17'49"
8	359 227,26	1 308 199,90	36,29	136°47'11"
9	359 200,81	1 308 224,75	35,48	120°38'03"
10	359 182,73	1 308 255,28	33,02	116°06'26"
11	359 168,20	1 308 284,93	30,91	105°16'05"
12	359 160,06	1 308 314,75	52,63	096°17'01"
13	359 154,30	1 308 367,06	41,04	082°41'35"
14	359 159,52	1 308 407,77	34,19	068°41'48"
15	359 171,94	1 308 439,62	17,02	105°00'58"
16	359 167,53	1 308 456,06	11,92	019°39'02"
17	359 178,76	1 308 460,07	25,09	058°23'38"
18	359 191,91	1 308 481,44	12,56	039°44'08"
19	359 201,57	1 308 489,47	30,4	108°00'42"
20	359 192,17	1 308 518,38	18,4	018°00'42"
21	359 209,67	1 308 524,07	13,25	005°48'19"
22	359 222,85	1 308 525,41	27,61	013°25'20"
23	359 249,71	1 308 531,82	34,11	031°57'07"
24	359 278,65	1 308 549,87	37,23	025°30'18"
25	359 312,25	1 308 565,90	42,24	016°32'03"
26	359 352,74	1 308 577,92	45,5	005°17'45"
27	359 398,05	1 308 582,12	42,97	347°51'21"
28	359 440,06	1 308 573,08	6,49	096°27'26"
29	359 439,33	1 308 579,53	15,03	006°15'52"
30	359 454,27	1 308 581,17	9,68	274°05'08"
31	359 454,96	1 308 571,51	26,03	338°44'17"
32	359 479,22	1 308 562,07	39,27	332°37'09"
33	359 514,09	1 308 544,01	37,07	326°19'07"
34	359 544,94	1 308 523,45	33,15	310°51'56"
35	359 566,63	1 308 498,38	39,66	303°08'14"
36	359 588,31	1 308 465,17	38,8	294°46'31"
37	359 604,57	1 308 429,94	40,8	281°29'40"
38	359 612,70	1 308 389,96	46,1	268°19'19"
39	359 611,35	1 308 343,88	45,58	258°51'19"
40	359 602,54	1 308 299,16	35,45	245°27'59"
41	359 587,82	1 308 266,91	44,31	236°18'36"
42	359 563,24	1 308 230,04	32,11	224°08'31"
43	359 540,20	1 308 207,68	42,62	212°06'59"
44	359 504,10	1 308 185,02	38,51	204°28'56"
45	359 469,05	1 308 169,06	37,51	196°47'50"
46	359 433,14	1 308 158,22	40,28	192°38'07"



**27. Объект культурного наследия «Дом жилой Плюхина», Воронежская область, Ольховатский район, р.п. Ольховатка, ул. Горького, 7**

**27.1. Графическое описание местоположения границ защитной зоны**



**Условные обозначения:**

- граница защитной зоны
- 1, 2 - характерная точка границ защитной зоны
- :3 - кадастровый номер земельного участка
- граница земельного участка, включенная в ЕГРН
- граница кадастрового квартала
- объект культурного наследия



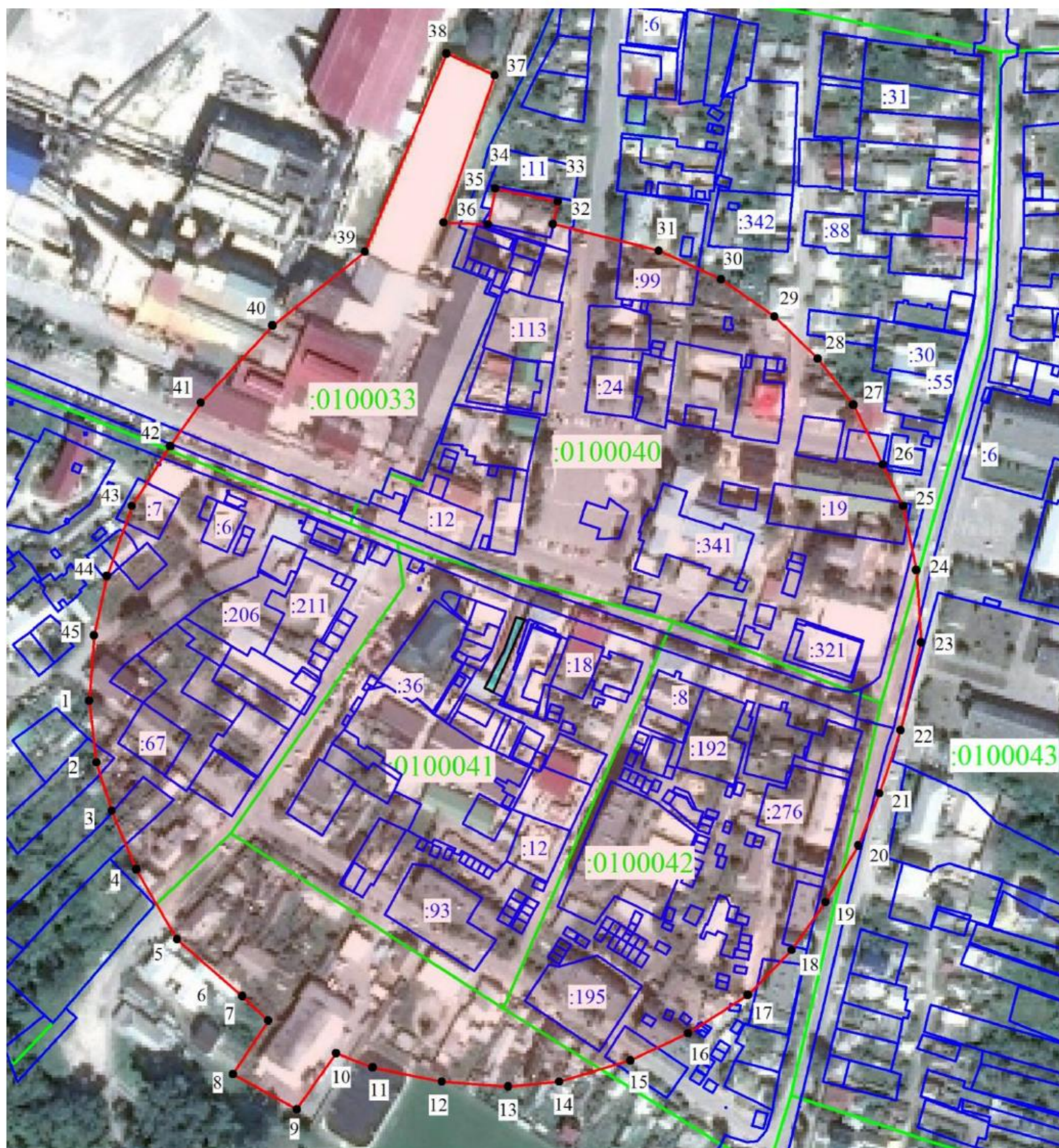
## 27.2. Перечень координат характерных точек границ защитной зоны

Наименование поворотных точек	Координаты поворотных точек в МСК-36		Мера линий, м	Дирекционный угол
	X	Y		
1	359 328,60	1 308 265,68	49,26	171°39'57"
2	359 279,86	1 308 272,82	38,39	161°04'27"
3	359 243,55	1 308 285,27	33,95	151°11'34"
4	359 213,80	1 308 301,63	38,48	140°51'15"
5	359 183,96	1 308 325,92	33,11	132°19'55"
6	359 161,66	1 308 350,40	16,74	123°03'14"
7	359 152,53	1 308 364,43	17,09	206°01'31"
8	359 137,17	1 308 356,93	16,81	113°58'22"
9	359 130,34	1 308 372,29	15,59	026°53'38"
10	359 144,24	1 308 379,34	27,99	109°38'44"
11	359 134,83	1 308 405,70	41,12	099°33'39"
12	359 128,00	1 308 446,25	49,7	093°44'59"
13	359 124,75	1 308 495,84	16,64	192°51'00"
14	359 108,53	1 308 492,14	16,52	101°18'36"
15	359 105,29	1 308 508,34	21,89	016°07'31"
16	359 126,32	1 308 514,42	42,81	071°54'44"
17	359 139,61	1 308 555,11	39,07	066°14'35"
18	359 155,35	1 308 590,87	44,85	108°04'02"
19	359 141,44	1 308 633,51	59,93	014°47'32"
20	359 199,38	1 308 648,81	11,5	285°10'20"
21	359 202,39	1 308 637,71	57,37	032°46'34"
22	359 250,63	1 308 668,77	29,5	015°35'45"
23	359 279,04	1 308 676,70	35,99	006°51'45"
24	359 314,77	1 308 681,00	28,12	008°06'57"
25	359 342,61	1 308 684,97	34,42	353°54'48"
26	359 376,84	1 308 681,32	28,05	344°58'40"
27	359 403,93	1 308 674,05	26,55	335°24'15"
28	359 428,07	1 308 663,00	35,64	324°12'03"
29	359 456,98	1 308 642,15	34,39	323°00'49"
30	359 484,45	1 308 621,46	34,38	314°01'18"
31	359 508,34	1 308 596,74	40,21	295°24'19"
32	359 525,59	1 308 560,42	38,7	287°16'09"
33	359 537,08	1 308 523,46	43,96	276°28'42"
34	359 542,04	1 308 479,78	50,24	268°17'21"
35	359 540,54	1 308 429,56	6,1	351°13'57"
36	359 546,57	1 308 428,63	22,25	268°47'24"
37	359 546,10	1 308 406,38	9,73	180°00'00"
38	359 536,37	1 308 406,38	21,98	240°24'49"
39	359 525,52	1 308 387,27	33,12	241°23'32"
40	359 509,66	1 308 358,19	23,94	242°01'19"
41	359 498,43	1 308 337,05	26,91	294°14'29"
42	359 509,48	1 308 312,51	109,13	202°22'22"
43	359 408,56	1 308 270,97	10,67	111°46'53"
44	359 404,60	1 308 280,88	39,59	194°29'46"
45	359 366,27	1 308 270,97	29,89	288°01'44"
46	359 375,52	1 308 242,55	36,53	199°49'44"
47	359 341,16	1 308 230,16	37,68	109°28'26"



**28. Объект культурного наследия «Лавка Топорова», Воронежская область, Ольховатский район, р.п. Ольховатка, ул. Жуковского, 15**

28.1. Графическое описание местоположения границ защитной зоны



**Условные обозначения:**

- граница защитной зоны
- 1, 2 - характерная точка границ защитной зоны
- :3 - кадастровый номер земельного участка
- граница земельного участка, включенная в ЕГРН
- граница кадастрового квартала
- объект культурного наследия



## 28.2. Перечень координат характерных точек границ защитной зоны

Наименование поворотных точек	Координаты поворотных точек в МСК-36		Мера линий, м	Дирекционный угол
	X	Y		
1	359 180,14	1 308 130,54	31,63	173°24'35"
2	359 148,72	1 308 134,17	25,8	162°27'00"
3	359 124,12	1 308 141,95	32,42	157°11'04"
4	359 094,24	1 308 154,52	41,17	149°44'51"
5	359 058,68	1 308 175,26	44,11	131°06'10"
6	359 029,68	1 308 208,50	18,1	133°20'35"
7	359 017,26	1 308 221,66	32,6	213°21'49"
8	358 990,03	1 308 203,73	37,17	118°51'41"
9	358 972,09	1 308 236,28	34,83	034°54'30"
10	359 000,65	1 308 256,21	20,1	111°04'35"
11	358 993,42	1 308 274,97	35,78	101°36'30"
12	358 986,22	1 308 310,02	33,92	094°10'33"
13	358 983,75	1 308 343,85	26,1	084°40'49"
14	358 986,17	1 308 369,84	37,93	073°20'49"
15	358 997,04	1 308 406,18	32,35	064°53'05"
16	359 010,77	1 308 435,47	36,16	057°21'05"
17	359 030,28	1 308 465,92	32,04	044°13'43"
18	359 053,24	1 308 488,27	29,84	035°04'48"
19	359 077,66	1 308 505,42	33,25	030°07'39"
20	359 106,42	1 308 522,11	28,73	022°15'12"
21	359 133,01	1 308 532,99	33,81	018°32'12"
22	359 165,07	1 308 543,74	45,87	013°06'12"
23	359 209,75	1 308 554,14	36,94	356°14'37"
24	359 246,61	1 308 551,72	33,3	348°29'52"
25	359 279,24	1 308 545,08	23,57	333°42'24"
26	359 300,37	1 308 534,64	33,74	333°47'31"
27	359 330,64	1 308 519,74	29,73	322°19'28"
28	359 354,17	1 308 501,57	30,81	314°08'43"
29	359 375,63	1 308 479,46	33,04	304°47'30"
30	359 394,48	1 308 452,33	34,96	294°49'40"
31	359 409,16	1 308 420,60	55,53	284°00'22"
32	359 422,60	1 308 366,72	11,78	011°45'30"
33	359 434,13	1 308 369,12	32,4	281°45'14"
34	359 440,73	1 308 337,40	18,6	191°45'25"
35	359 422,52	1 308 333,61	22,7	272°17'52"
36	359 423,43	1 308 310,93	79,42	019°12'05"
37	359 498,43	1 308 337,05	26,91	294°14'29"
38	359 509,48	1 308 312,51	109,13	202°22'22"
39	359 408,56	1 308 270,97	60,26	231°25'40"
40	359 370,99	1 308 223,86	53,52	222°53'43"
41	359 331,78	1 308 187,43	27,12	215°18'07"
42	359 309,65	1 308 171,76	36,1	212°36'58"
43	359 279,24	1 308 152,30	37,84	199°35'37"
44	359 243,59	1 308 139,61	30,93	192°24'51"
45	359 213,38	1 308 132,96	33,33	184°09'50"



**29. Объект культурного наследия «Училище мужское», Воронежская область, Ольховатский район, р.п. Ольховатка, ул. Октябрьская, 39**

29.1. Графическое описание местоположения границ защитной зоны



**Условные обозначения:**

- граница защитной зоны
- 1, 2 - характерная точка границ защитной зоны
- :3 - кадастровый номер земельного участка
- граница земельного участка, включенная в ЕГРН
- граница кадастрового квартала
- объект культурного наследия



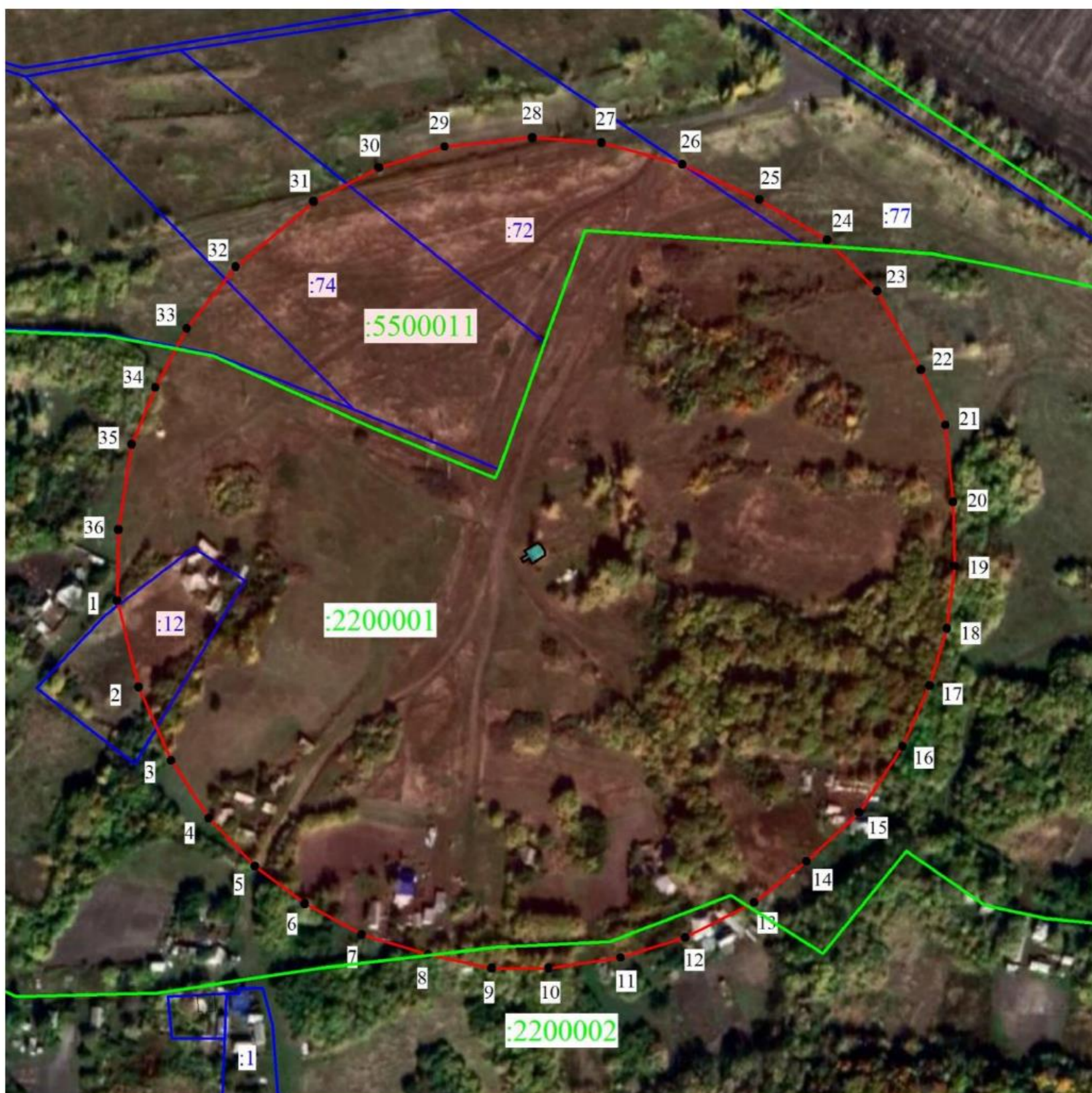
## 29.2. Перечень координат характерных точек границ защитной зоны

Наименование поворотных точек	Координаты поворотных точек в МСК-36		Мера линий, м	Дирекционный угол
	X	Y		
1	359 357,99	1 308 337,27	42,96	169°41'21"
2	359 315,72	1 308 344,96	35,93	152°58'17"
3	359 283,71	1 308 361,29	28,51	149°19'58"
4	359 259,19	1 308 375,83	39,41	139°32'55"
5	359 229,20	1 308 401,40	34,77	131°18'13"
6	359 206,25	1 308 427,52	45,52	115°41'53"
7	359 186,51	1 308 468,54	44,96	106°07'01"
8	359 174,03	1 308 511,73	81,31	103°16'51"
9	359 155,35	1 308 590,87	44,85	108°04'02"
10	359 141,44	1 308 633,51	38,24	015°03'53"
11	359 178,37	1 308 643,45	23,01	100°52'14"
12	359 174,03	1 308 666,05	9,11	015°09'01"
13	359 182,82	1 308 668,43	32,22	050°05'15"
14	359 203,49	1 308 693,14	31,97	053°49'44"
15	359 222,36	1 308 718,95	42,77	038°02'56"
16	359 256,04	1 308 745,31	41,28	025°11'35"
17	359 293,39	1 308 762,88	43,54	019°39'46"
18	359 334,39	1 308 777,53	50,14	006°42'40"
19	359 384,19	1 308 783,39	47,22	352°52'19"
20	359 431,05	1 308 777,53	38,22	343°18'18"
21	359 467,66	1 308 766,55	41,07	328°51'24"
22	359 502,81	1 308 745,31	46,7	318°49'11"
23	359 537,96	1 308 714,56	34,92	302°02'50"
24	359 556,49	1 308 684,96	38,66	296°33'54"
25	359 573,78	1 308 650,38	41,41	279°52'18"
26	359 580,88	1 308 609,58	58,7	274°19'42"
27	359 585,31	1 308 551,05	44,9	260°54'55"
28	359 578,22	1 308 506,71	41,42	248°39'02"
29	359 563,14	1 308 468,13	44,7	239°37'55"
30	359 540,54	1 308 429,56	51,82	231°56'41"
31	359 508,60	1 308 388,76	37,87	215°36'29"
32	359 477,81	1 308 366,71	43,2	203°37'18"
33	359 438,23	1 308 349,40	12,26	281°46'06"
34	359 440,73	1 308 337,40	18,6	191°45'25"
35	359 422,52	1 308 333,61	10,63	105°22'58"
36	359 419,70	1 308 343,86	29,02	190°10'59"
37	359 391,14	1 308 338,73	33,18	182°31'18"



**30. Объект культурного наследия «Братская могила № 410»,  
Воронежская область, Ольховатский район, х. Даниловка**

30.1. Графическое описание местоположения границ защитной зоны



**Условные обозначения:**

- граница защитной зоны
- 1, 2 - характерная точка границ защитной зоны
- :3 - кадастровый номер земельного участка
- граница земельного участка, включенная в ЕГРН
- граница кадастрового квартала
- объект культурного наследия



## 30.2. Перечень координат характерных точек границ защитной зоны

Наименование поворотных точек	Координаты поворотных точек в МСК-36		Мера линий, м	Дирекционный угол
	X	Y		
1	372 885,22	1 292 452,92	43,98	166°07'18"
2	372 842,52	1 292 463,47	39,53	156°12'14"
3	372 806,35	1 292 479,42	33,99	146°48'03"
4	372 777,91	1 292 498,03	32,91	136°10'11"
5	372 754,17	1 292 520,82	30,86	126°52'25"
6	372 735,65	1 292 545,51	31,86	118°28'17"
7	372 720,46	1 292 573,52	34,24	106°43'12"
8	372 710,61	1 292 606,31	32,03	102°12'03"
9	372 703,84	1 292 637,62	28,01	090°00'00"
10	372 703,84	1 292 665,63	35,99	081°38'41"
11	372 709,07	1 292 701,24	33,35	072°36'11"
12	372 719,04	1 292 733,06	38,2	063°09'12"
13	372 736,29	1 292 767,14	32,76	051°47'37"
14	372 756,55	1 292 792,88	35,61	047°10'24"
15	372 780,76	1 292 819,00	39,03	033°16'14"
16	372 813,39	1 292 840,41	32,77	023°57'39"
17	372 843,34	1 292 853,72	29,36	016°47'14"
18	372 871,45	1 292 862,20	31,09	007°01'12"
19	372 902,31	1 292 866,00	31,67	358°45'05"
20	372 933,97	1 292 865,31	38,22	354°10'23"
21	372 971,99	1 292 861,43	29,76	336°14'34"
22	372 999,23	1 292 849,44	44,41	330°53'02"
23	373 038,03	1 292 827,83	35,35	315°47'27"
24	373 063,37	1 292 803,18	38,99	300°35'27"
25	373 083,21	1 292 769,62	41,68	294°35'51"
26	373 100,56	1 292 731,72	41,29	285°01'57"
27	373 111,27	1 292 691,84	34,31	274°12'42"
28	373 113,79	1 292 657,62	43,5	264°06'54"
29	373 109,33	1 292 614,35	33,93	252°03'42"
30	373 098,88	1 292 582,07	36,32	242°45'53"
31	373 082,26	1 292 549,78	50,21	229°59'34"
32	373 049,98	1 292 511,32	38,85	218°32'32"
33	373 019,59	1 292 487,11	32,91	207°53'47"
34	372 990,50	1 292 471,71	30,47	202°32'30"
35	372 962,36	1 292 460,03	42,56	188°49'30"
36	372 920,30	1 292 453,50	35,08	180°56'50"



**31. Объект культурного наследия «Братская могила № 220»,  
Воронежская область, Ольховатский район, с. Дроздово**

31.1. Графическое описание местоположения границ защитной зоны



**Условные обозначения:**

- граница защитной зоны
- 1, 2 - характерная точка границ защитной зоны
- :3 - кадастровый номер земельного участка
- граница земельного участка, включенная в ЕГРН
- граница кадастрового квартала
- объект культурного наследия



## 31.2. Перечень координат характерных точек границ защитной зоны

Наименование поворотных точек	Координаты поворотных точек в МСК-36		Мера линий, м	Дирекционный угол
	X	Y		
1	365 753,68	1 314 693,18	37,6	170°37'04"
2	365 716,58	1 314 699,31	35,04	161°33'54"
3	365 683,34	1 314 710,39	31,65	156°47'48"
4	365 654,25	1 314 722,86	31,34	146°45'22"
5	365 628,04	1 314 740,04	36,18	138°10'14"
6	365 601,08	1 314 764,17	33,61	120°36'04"
7	365 583,97	1 314 793,10	36,09	111°44'43"
8	365 570,60	1 314 826,62	50,67	108°42'24"
9	365 554,35	1 314 874,61	14,41	176°37'02"
10	365 539,97	1 314 875,46	18,39	085°36'13"
11	365 541,38	1 314 893,80	14,74	354°28'16"
12	365 556,05	1 314 892,38	28,34	092°45'01"
13	365 554,69	1 314 920,69	30,94	081°08'59"
14	365 559,45	1 314 951,26	26,21	073°26'20"
15	365 566,92	1 314 976,38	32,49	062°55'20"
16	365 581,71	1 315 005,31	25,98	052°37'54"
17	365 597,48	1 315 025,96	14,96	044°37'15"
18	365 608,13	1 315 036,47	8,29	171°49'16"
19	365 599,92	1 315 037,65	13,29	080°46'43"
20	365 602,05	1 315 050,77	11,78	354°26'40"
21	365 613,77	1 315 049,63	23,78	036°07'23"
22	365 632,98	1 315 063,65	33,8	030°49'48"
23	365 662,00	1 315 080,97	30,71	017°30'31"
24	365 691,29	1 315 090,21	29,43	014°10'57"
25	365 719,82	1 315 097,42	31,04	011°04'16"
26	365 750,28	1 315 103,38	44,17	358°14'08"
27	365 794,43	1 315 102,02	34,26	346°14'22"
28	365 827,71	1 315 093,87	35,93	333°41'04"
29	365 859,92	1 315 077,94	7,88	077°37'16"
30	365 861,61	1 315 085,64	17,67	343°19'43"
31	365 878,54	1 315 080,57	13,03	265°01'28"
32	365 877,41	1 315 067,59	12,13	332°17'39"
33	365 888,15	1 315 061,95	34,14	314°58'35"
34	365 912,28	1 315 037,80	33,21	310°03'11"
35	365 933,65	1 315 012,38	34,28	296°04'45"
36	365 948,72	1 314 981,59	34,33	289°25'57"
37	365 960,14	1 314 949,22	30,16	277°59'06"
38	365 964,33	1 314 919,35	31,95	272°04'50"
39	365 965,49	1 314 887,42	42,17	258°19'49"
40	365 956,96	1 314 846,12	34,95	250°55'39"
41	365 945,54	1 314 813,09	28,14	242°00'19"
42	365 932,33	1 314 788,24	28,83	235°28'19"
43	365 915,99	1 314 764,49	26,51	226°02'22"
44	365 897,59	1 314 745,41	22,97	222°36'03"
45	365 880,68	1 314 729,86	28,65	211°25'36"
46	365 856,23	1 314 714,92	33,71	198°00'18"
47	365 824,17	1 314 704,50	36,7	192°11'31"
48	365 788,30	1 314 696,75	34,8	185°53'15"



**32. Объект культурного наследия «Школа земская, где учился Денисов С.П.», Воронежская область, Ольховатский район, сл. Новохарьковка, ул. Октябрьская, 162 А**

32.1. Графическое описание местоположения границ защитной зоны



**Условные обозначения:**

- граница защитной зоны
- 1, 2 - характерная точка границ защитной зоны
- :3 - кадастровый номер земельного участка
- граница земельного участка, включенная в ЕГРН
- граница кадастрового квартала
- объект культурного наследия



## 32.2. Перечень координат характерных точек границ защитной зоны

Наименование поворотных точек	Координаты поворотных точек в МСК-36		Мера линий, м	Дирекционный угол
	X	Y		
1	369 920,51	1 305 452,24	369 920,51	1 305 452,24
2	369 870,39	1 305 461,43	369 870,39	1 305 461,43
3	369 831,97	1 305 478,14	369 831,97	1 305 478,14
4	369 799,39	1 305 499,02	369 799,39	1 305 499,02
5	369 775,17	1 305 521,57	369 775,17	1 305 521,57
6	369 755,46	1 305 548,53	369 755,46	1 305 548,53
7	369 735,91	1 305 584,21	369 735,91	1 305 584,21
8	369 726,73	1 305 620,13	369 726,73	1 305 620,13
9	369 720,04	1 305 671,08	369 720,04	1 305 671,08
10	369 727,56	1 305 720,36	369 727,56	1 305 720,36
11	369 743,43	1 305 768,81	369 743,43	1 305 768,81
12	369 765,98	1 305 808,90	369 765,98	1 305 808,90
13	369 786,87	1 305 832,29	369 786,87	1 305 832,29
14	369 814,44	1 305 854,01	369 814,44	1 305 854,01
15	369 840,32	1 305 869,87	369 840,32	1 305 869,87
16	369 882,09	1 305 884,91	369 882,09	1 305 884,91
17	369 927,19	1 305 890,75	369 927,19	1 305 890,75
18	369 976,47	1 305 884,91	369 976,47	1 305 884,91
19	370 019,55	1 305 872,43	370 019,55	1 305 872,43
20	370 061,67	1 305 853,17	370 061,67	1 305 853,17
21	370 093,41	1 305 826,44	370 093,41	1 305 826,44
22	370 115,11	1 305 795,55	370 115,11	1 305 795,55
23	370 137,67	1 305 755,44	370 137,67	1 305 755,44
24	370 149,37	1 305 707,83	370 149,37	1 305 707,83
25	370 149,37	1 305 657,72	370 149,37	1 305 657,72
26	370 139,31	1 305 612,47	370 139,31	1 305 612,47
27	370 120,13	1 305 558,32	370 120,13	1 305 558,32
28	370 088,39	1 305 516,56	370 088,39	1 305 516,56
29	370 051,64	1 305 480,64	370 051,64	1 305 480,64
30	370 011,55	1 305 464,77	370 011,55	1 305 464,77
31	369 970,62	1 305 453,08	369 970,62	1 305 453,08







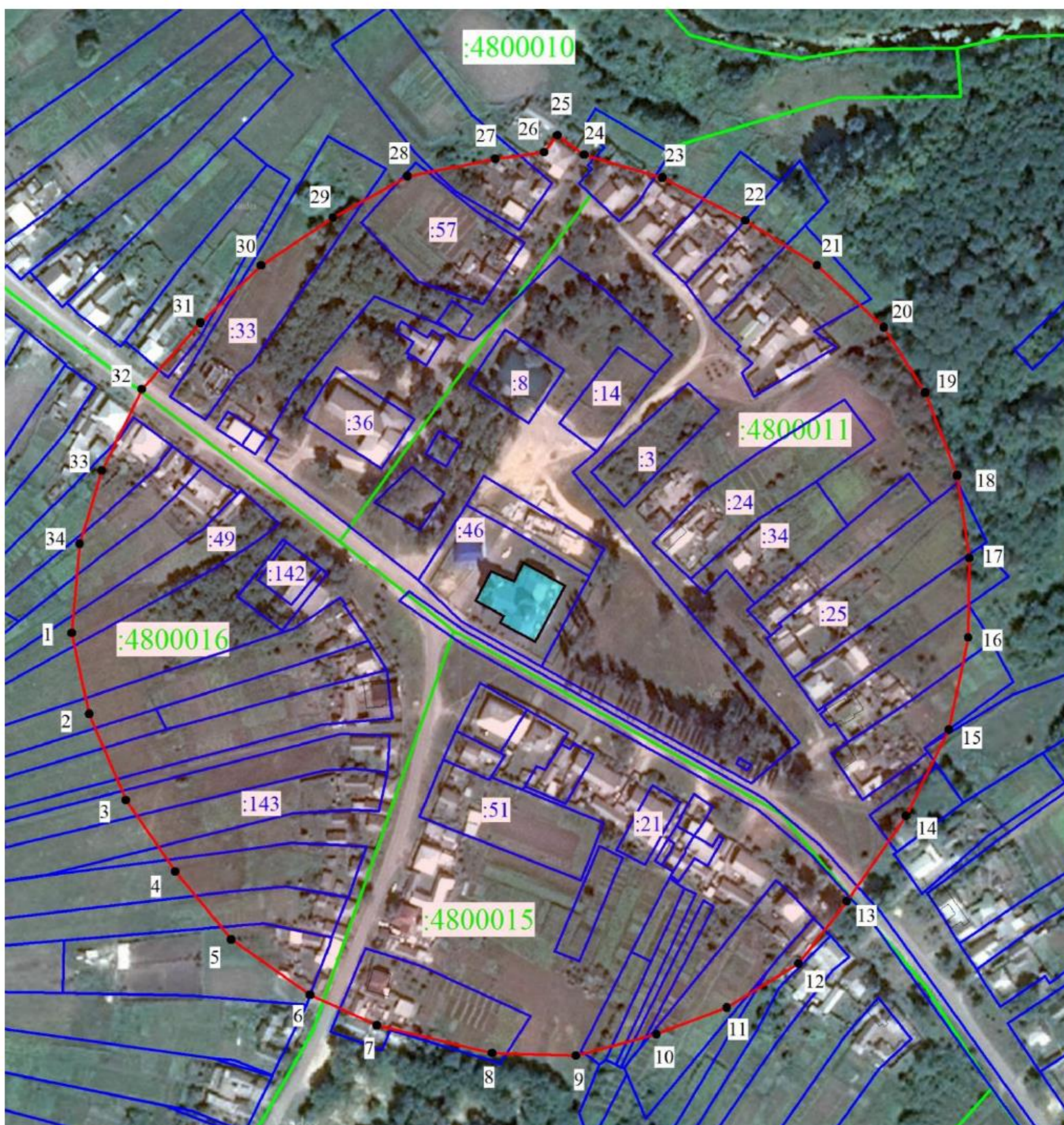
## 33.2. Перечень координат характерных точек границ защитной зоны

Наименование поворотных точек	Координаты поворотных точек в МСК-36		Мера линий, м	Дирекционный угол
	X	Y		
1	369 851,82	1 305 481,16	36,32	160°14'17"
2	369 817,64	1 305 493,44	37,19	156°33'02"
3	369 783,52	1 305 508,24	35,69	142°21'57"
4	369 755,26	1 305 530,03	30,8	135°00'00"
5	369 733,48	1 305 551,81	34,63	125°18'53"
6	369 713,46	1 305 580,07	37,83	110°58'28"
7	369 699,92	1 305 615,39	29,13	104°02'45"
8	369 692,85	1 305 643,65	35,99	093°46'33"
9	369 690,48	1 305 679,56	34,24	086°01'52"
10	369 692,85	1 305 713,72	43,03	073°17'31"
11	369 705,22	1 305 754,93	35,28	064°17'57"
12	369 720,52	1 305 786,72	39,56	053°28'08"
13	369 744,07	1 305 818,51	32,51	035°24'38"
14	369 770,57	1 305 837,35	17,71	086°10'46"
15	369 771,75	1 305 855,02	15,13	355°31'33"
16	369 786,83	1 305 853,84	34,79	029°23'15"
17	369 817,14	1 305 870,91	38,49	015°21'02"
18	369 854,26	1 305 881,10	30,86	008°26'24"
19	369 884,79	1 305 885,63	35,97	355°51'19"
20	369 920,67	1 305 883,03	34,4	347°33'35"
21	369 954,26	1 305 875,62	29,77	335°28'01"
22	369 981,34	1 305 863,26	36,6	332°12'10"
23	370 013,72	1 305 846,19	45,09	319°14'10"
24	370 047,87	1 305 816,75	36,11	304°23'39"
25	370 068,27	1 305 786,95	31,13	296°46'15"
26	370 082,29	1 305 759,16	34,47	289°29'30"
27	370 093,79	1 305 726,67	35,64	277°35'37"
28	370 098,50	1 305 691,34	28,89	265°27'14"
29	370 096,21	1 305 662,54	28,26	259°59'40"
30	370 091,30	1 305 634,71	31,88	253°04'37"
31	370 082,02	1 305 604,21	35,85	240°13'53"
32	370 064,22	1 305 573,09	33,45	230°58'54"
33	370 043,16	1 305 547,10	21,85	255°57'50"
34	370 037,86	1 305 525,90	9,49	172°51'36"
35	370 028,44	1 305 527,08	28,41	214°00'32"
36	370 004,89	1 305 511,19	32,21	210°47'35"
37	369 977,22	1 305 494,70	21,23	197°56'24"
38	369 957,02	1 305 488,16	32,08	194°46'22"
39	369 926,00	1 305 479,98	27,24	186°11'46"
40	369 898,92	1 305 477,04	20,03	181°41'17"
41	369 878,90	1 305 476,45	27,49	170°08'00"



**34. Объект культурного наследия «Церковь Покрова», Воронежская область, Ольховатский район, слобода Шапошниковка, ул. Шевченко, 1д**

**34.1. Графическое описание местоположения границ защитной зоны**



**Условные обозначения:**

- граница защитной зоны
- 1, 2 - характерная точка границ защитной зоны
- :3 - кадастровый номер земельного участка
- граница земельного участка, включенная в ЕГРН
- граница кадастрового квартала
- объект культурного наследия



## 34.2. Перечень координат характерных точек границ защитной зоны

Наименование поворотных точек	Координаты поворотных точек в МСК-36		Мера линий, м	Дирекционный угол
	X	Y		
1	354 464,80	1 313 624,31	41	167°49'17"
2	354 424,72	1 313 632,96	46,14	156°56'30"
3	354 382,27	1 313 651,03	42,95	145°25'59"
4	354 346,90	1 313 675,40	43,53	140°29'58"
5	354 313,31	1 313 703,09	47,56	125°08'14"
6	354 285,94	1 313 741,98	36,21	114°23'58"
7	354 270,98	1 313 774,96	58,48	103°31'40"
8	354 257,30	1 313 831,82	41,48	091°48'35"
9	354 255,99	1 313 873,28	41,08	075°04'26"
10	354 266,57	1 313 912,97	37,26	069°12'03"
11	354 279,80	1 313 947,80	41,37	058°31'23"
12	354 301,40	1 313 983,08	38,99	037°38'35"
13	354 332,27	1 314 006,89	51,32	034°48'06"
14	354 374,41	1 314 036,18	47,53	026°22'54"
15	354 416,99	1 314 057,30	46,45	011°50'23"
16	354 462,45	1 314 066,83	39,32	000°41'58"
17	354 501,77	1 314 067,31	41,29	351°40'18"
18	354 542,62	1 314 061,33	43,79	338°57'42"
19	354 583,49	1 314 045,61	38,16	327°37'03"
20	354 615,72	1 314 025,17	45,05	312°52'37"
21	354 646,37	1 313 992,16	41,66	301°53'35"
22	354 668,38	1 313 956,79	46,05	297°26'19"
23	354 689,60	1 313 915,92	40,28	286°15'43"
24	354 700,88	1 313 877,25	16,4	306°16'08"
25	354 710,58	1 313 864,03	10,68	218°18'28"
26	354 702,20	1 313 857,41	24,24	262°14'51"
27	354 698,93	1 313 833,39	44,18	258°48'53"
28	354 690,36	1 313 790,05	42,12	241°00'46"
29	354 669,95	1 313 753,21	42,51	236°18'36"
30	354 646,37	1 313 717,84	41,13	226°29'15"
31	354 618,05	1 313 688,01	44	221°26'04"
32	354 585,06	1 313 658,89	44,64	206°07'02"
33	354 544,98	1 313 639,24	37,8	196°55'12"
34	354 508,82	1 313 628,24	44,2	185°06'06"