



Правовое управление правительства Воронежской области
ЗАРЕГИСТРИРОВАНО
« 20 » 11 2019г.
Регистрационный номер № 825

**Управление по охране объектов культурного наследия
Воронежской области**

ПРИКАЗ

12 ноября 2019 г.

№ 71-01-07/287

Воронеж

**Об утверждении графического описания местоположения границ
(с перечнем координат характерных точек этих границ) защитных зон
объектов культурного наследия, расположенных на территории
Воронежской области**

В соответствии с Федеральным законом от 25 июня 2002 года № 73-ФЗ «Об объектах культурного наследия (памятниках истории и культуры) народов Российской Федерации», Законом Воронежской области от 05.05.2015 № 46-ОЗ «Об особенностях правового регулирования отношений, связанных с сохранением, использованием, популяризацией и государственной охраной объектов культурного наследия на территории Воронежской области», Положением об управлении по охране объектов культурного наследия Воронежской области, утвержденным постановлением правительства Воронежской области от 13.04.2015 № 275, в целях государственной охраны объектов культурного наследия (памятников истории и культуры)

п р и к а з ы в а ю:

1. Утвердить прилагаемое Графическое описание местоположения границ (с перечнем координат характерных точек этих границ) защитных зон объектов культурного наследия, расположенных на территории Воронежской области.

2. В границах защитных зон объектов культурного наследия в целях обеспечения сохранности объектов культурного наследия и композиционно-видовых связей (панорам) запрещаются строительство объектов капитального строительства и их реконструкция, связанная с изменением их параметров

(высоты, количества этажей, площади), за исключением строительства и реконструкции линейных объектов.

3. Контроль за исполнением настоящего приказа оставляю за собой.

Руководитель управления

A handwritten signature in black ink, consisting of several vertical strokes and a horizontal line extending to the right.

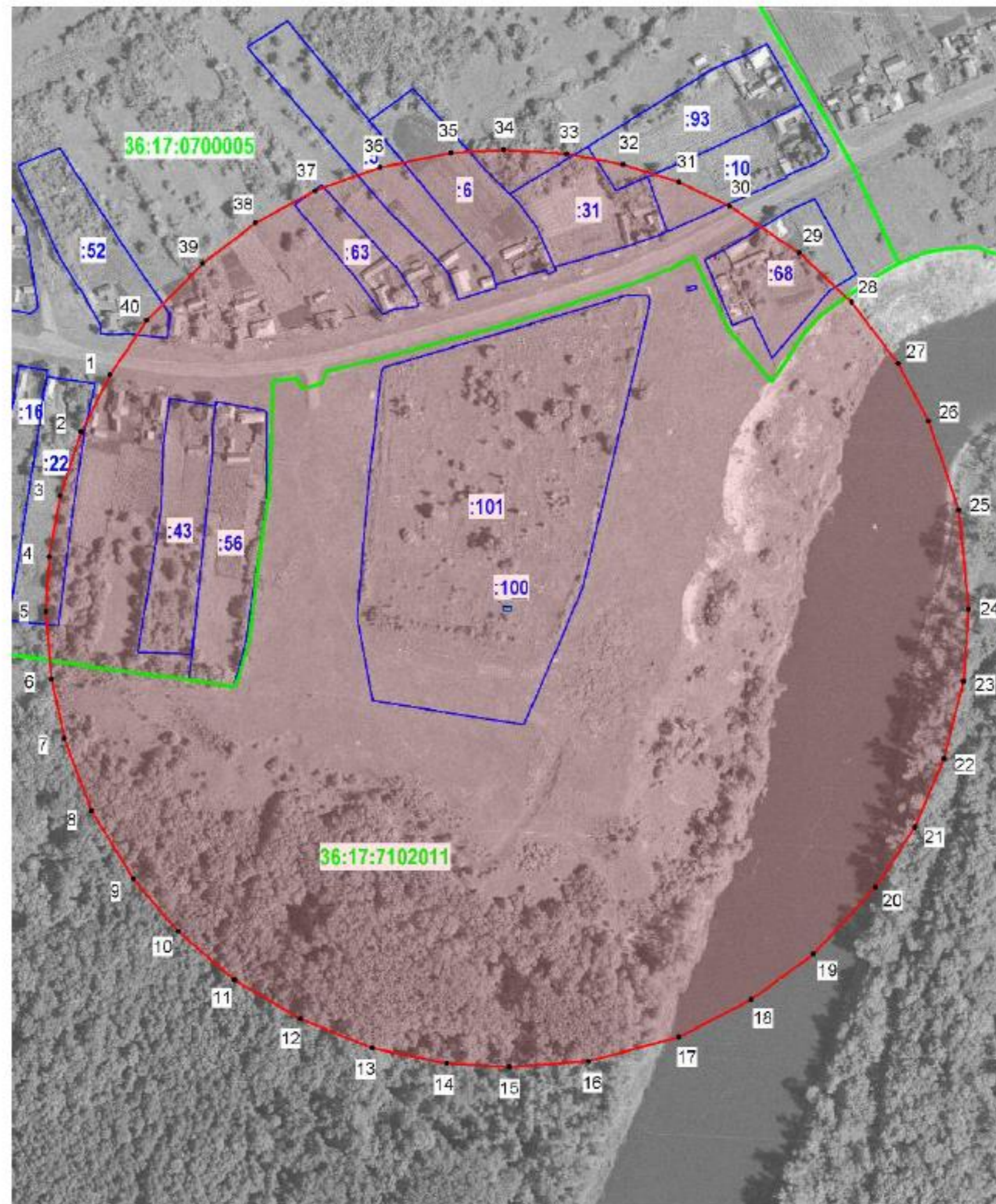
В.А. Перцев

Утверждено
приказом управления по охране
объектов культурного наследия
Воронежской области
от 12.11.2019 № 71-01-07/287

**Графическое описание местоположения границ (с перечнем координат
характерных точек этих границ) защитных зон объектов культурного
наследия, расположенных на территории Воронежской области**

**1. Объект культурного наследия «Братская могила № 334»,
Воронежская область, Новохопёрский район, с. Алфёровка**

1.1. Графическое описание местоположения границ защитной зоны



Условные обозначения:

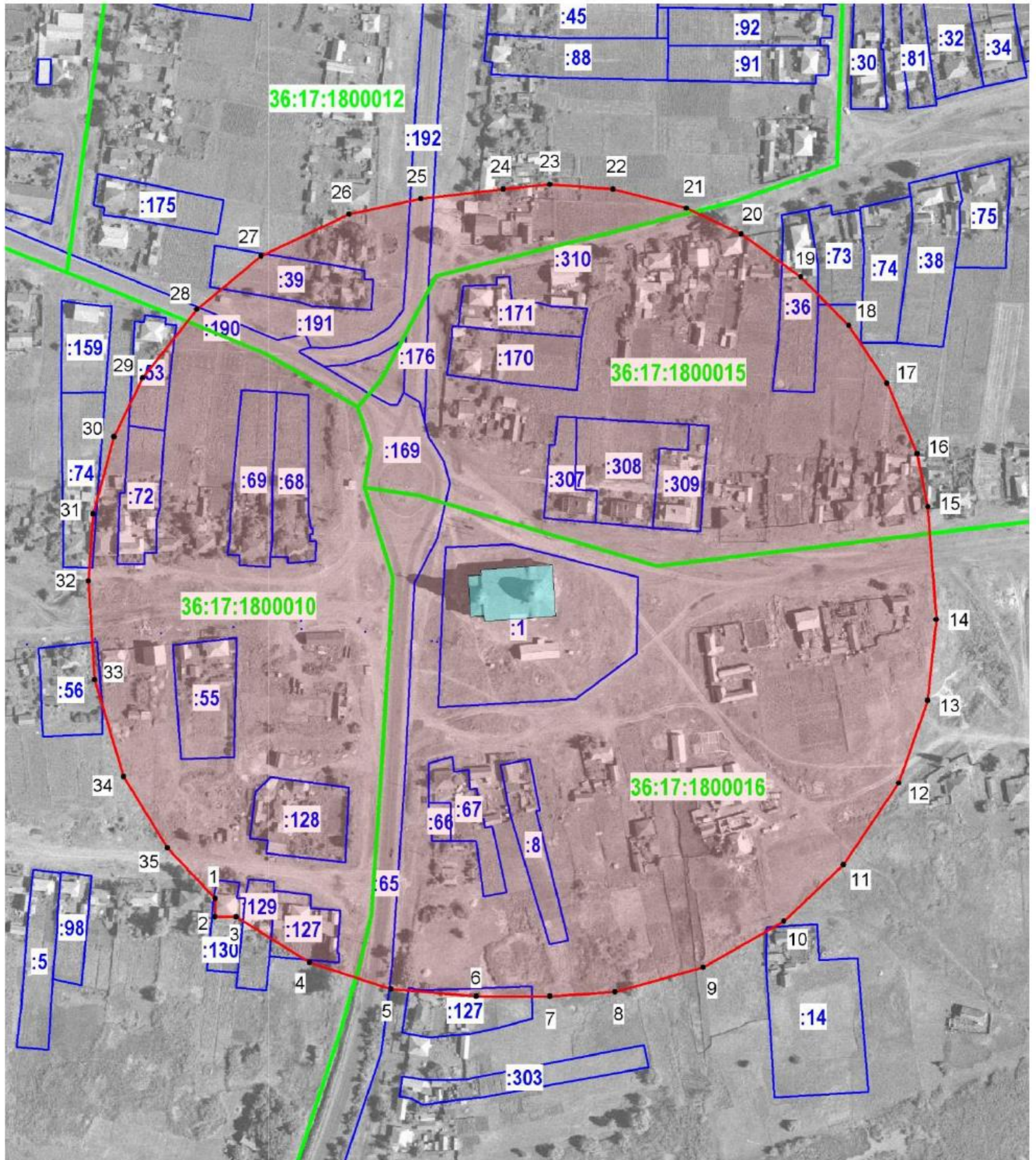
- граница защитной зоны
- 1, 2 - характерная точка границ защитной зоны
- :3 - кадастровый номер земельного участка
- граница земельного участка, включенная в ЕГРН
- граница кадастрового квартала
- объект культурного наследия

1.2. Перечень координат характерных точек границ защитной зоны

Наименование поворотных точек	Координаты поворотных точек в МСК-36		Мера линий, м	Дирекционный угол
	X	Y		
1	460803,73	2262530,80	35,09	206°29'05"
2	460772,32	2262515,15	37,03	198°20'14"
3	460737,17	2262503,50	33,84	189°52'07"
4	460703,83	2262497,70	30,09	183°48'42"
5	460673,81	2262495,70	37,20	175°13'11"
6	460636,74	2262498,80	33,43	168°01'04"
7	460604,04	2262505,74	42,27	159°16'16"
8	460564,51	2262520,70	43,74	148°28'20"
9	460527,23	2262543,57	38,13	139°39'34"
10	460498,17	2262568,25	40,84	130°39'38"
11	460471,56	2262599,23	41,82	120°43'44"
12	460450,19	2262635,18	42,52	111°59'12"
13	460434,27	2262674,61	41,66	101°36'14"
14	460425,89	2262715,42	34,46	093°17'39"
15	460423,91	2262749,82	43,49	085°54'45"
16	460427,01	2262793,20	51,21	075°00'21"
17	460440,26	2262842,67	44,67	062°30'41"
18	460460,88	2262882,30	42,21	053°51'57"
19	460485,77	2262916,39	49,94	042°47'05"
20	460522,42	2262950,31	39,74	033°15'15"
21	460555,65	2262972,10	40,83	022°56'53"
22	460593,25	2262988,02	43,54	014°12'42"
23	460635,46	2262998,71	39,62	003°56'10"
24	460674,99	2263001,43	54,85	354°24'47"
25	460729,58	2262996,09	51,33	341°18'26"
26	460778,20	2262979,64	35,94	331°59'15"
27	460809,93	2262962,76	42,09	322°49'50"
28	460843,47	2262937,33	39,32	313°18'36"
29	460870,44	2262908,72	46,02	303°57'46"
30	460896,15	2262870,55	30,82	295°14'05"
31	460909,29	2262842,67	31,95	287°55'08"
32	460919,12	2262812,27	31,60	280°19'04"
33	460924,78	2262781,18	34,38	273°55'10"
34	460927,13	2262746,88	29,11	266°37'57"
35	460925,42	2262717,82	39,68	258°31'02"
36	460917,52	2262678,93	37,82	250°10'15"
37	460904,69	2262643,35	37,19	241°31'34"
38	460886,96	2262610,66	36,49	232°29'34"
39	460864,74	2262581,71	43,83	224°24'30"
40	460833,43	2262551,04	35,94	214°16'25"

2. Объект культурного наследия «Церковь Казанская», Воронежская область, Новохопёрский район, село Елань-Колено, ул. Большевиков, 57а

2.1. Графическое описание местоположения границ защитной зоны



Условные обозначения:

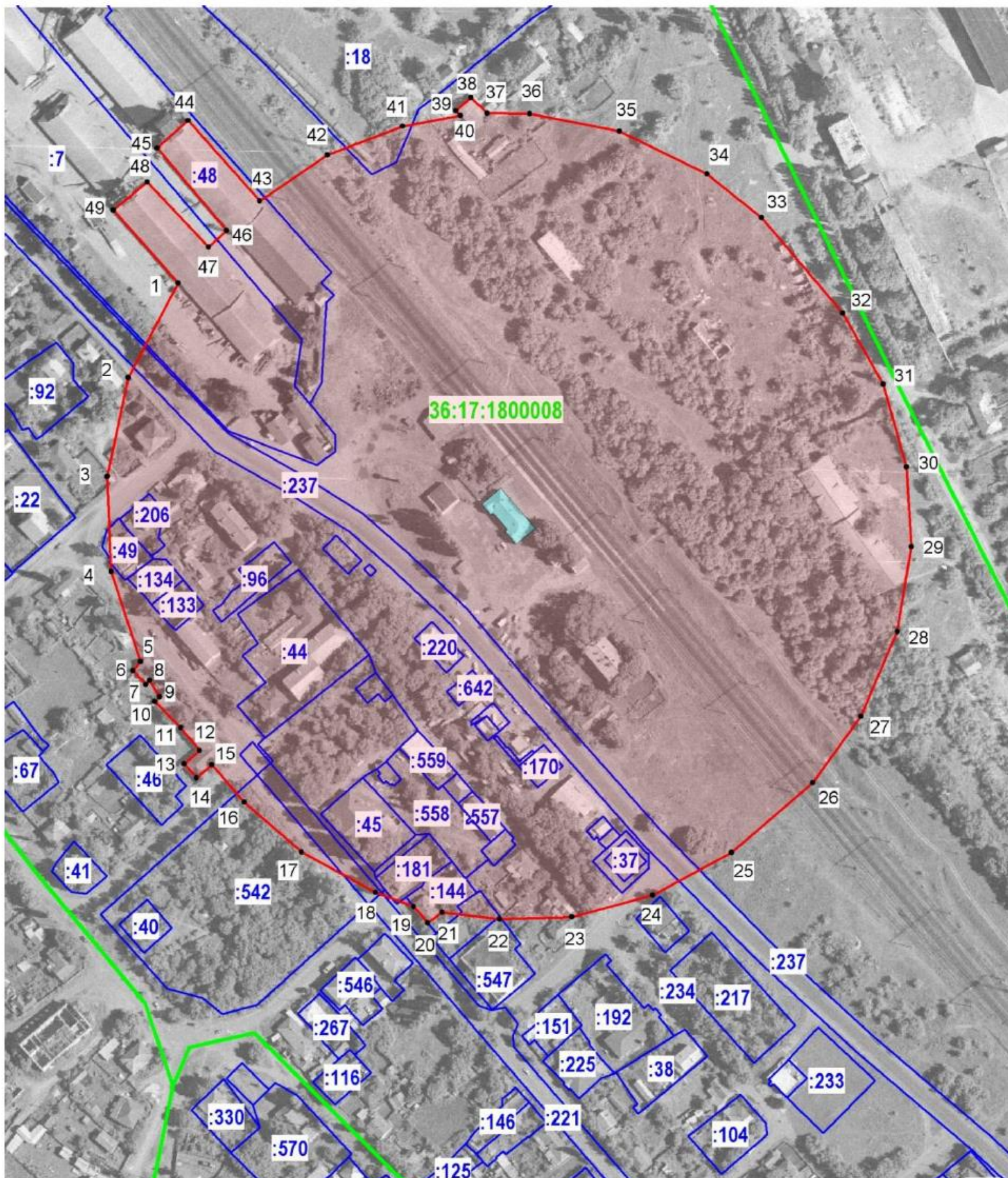
- граница защитной зоны
- 1, 2 - характерная точка границ защитной зоны
- :3 - кадастровый номер земельного участка
- граница земельного участка, включенная в ЕГРН
- граница кадастрового квартала
- объект культурного наследия

2.2. Перечень координат характерных точек границ защитной зоны

Наименование поворотных точек	Координаты поворотных точек в МСК-36		Мера линий, м	Дирекционный угол
	X	Y		
1	455501,03	2232681,76	9,62	180°57'10"
2	455491,41	2232681,60	11,20	090°52'11"
3	455491,24	2232692,80	45,62	121°50'49"
4	455467,17	2232731,55	45,16	107°54'05"
5	455453,29	2232774,52	44,97	094°54'42"
6	455449,44	2232819,32	38,96	090°00'00"
7	455449,44	2232858,28	34,19	086°03'32"
8	455451,79	2232892,39	48,39	074°34'36"
9	455464,66	2232939,04	48,99	060°06'41"
10	455489,07	2232981,51	43,17	046°43'38"
11	455518,66	2233012,94	52,03	033°59'33"
12	455561,80	2233042,03	46,06	019°17'47"
13	455605,27	2233057,25	42,90	006°15'49"
14	455647,91	2233061,93	59,69	355°39'26"
15	455707,43	2233057,41	28,49	348°30'03"
16	455735,35	2233051,73	40,38	336°49'32"
17	455772,47	2233035,84	36,45	326°36'23"
18	455802,90	2233015,78	36,18	315°22'51"
19	455828,65	2232990,37	38,70	305°40'25"
20	455851,22	2232958,93	31,78	295°13'06"
21	455864,76	2232930,18	40,07	284°29'51"
22	455874,79	2232891,39	33,24	274°11'33"
23	455877,22	2232858,24	24,87	264°23'33"
24	455874,79	2232833,49	43,74	263°11'54"
25	455869,61	2232790,06	38,59	258°02'58"
26	455861,62	2232752,31	51,41	244°23'31"
27	455839,40	2232705,95	44,02	230°30'46"
28	455811,41	2232671,98	45,68	218°13'02"
29	455775,52	2232643,72	34,74	206°05'35"
30	455744,32	2232628,44	42,16	195°07'26"
31	455703,62	2232617,44	35,34	184°10'12"
32	455668,37	2232614,87	52,17	176°21'04"
33	455616,31	2232618,19	53,27	163°13'06"
34	455565,31	2232633,57	44,04	148°40'13"
35	455527,69	2232656,47	36,75	136°30'38"

**3. Объект культурного наследия «Вокзал железнодорожный»,
Воронежская область, Новохопёрский район, с. Елань-Колено,
ул. Деревягина, 23**

3.1. Графическое описание местоположения границ защитной зоны



Условные обозначения:

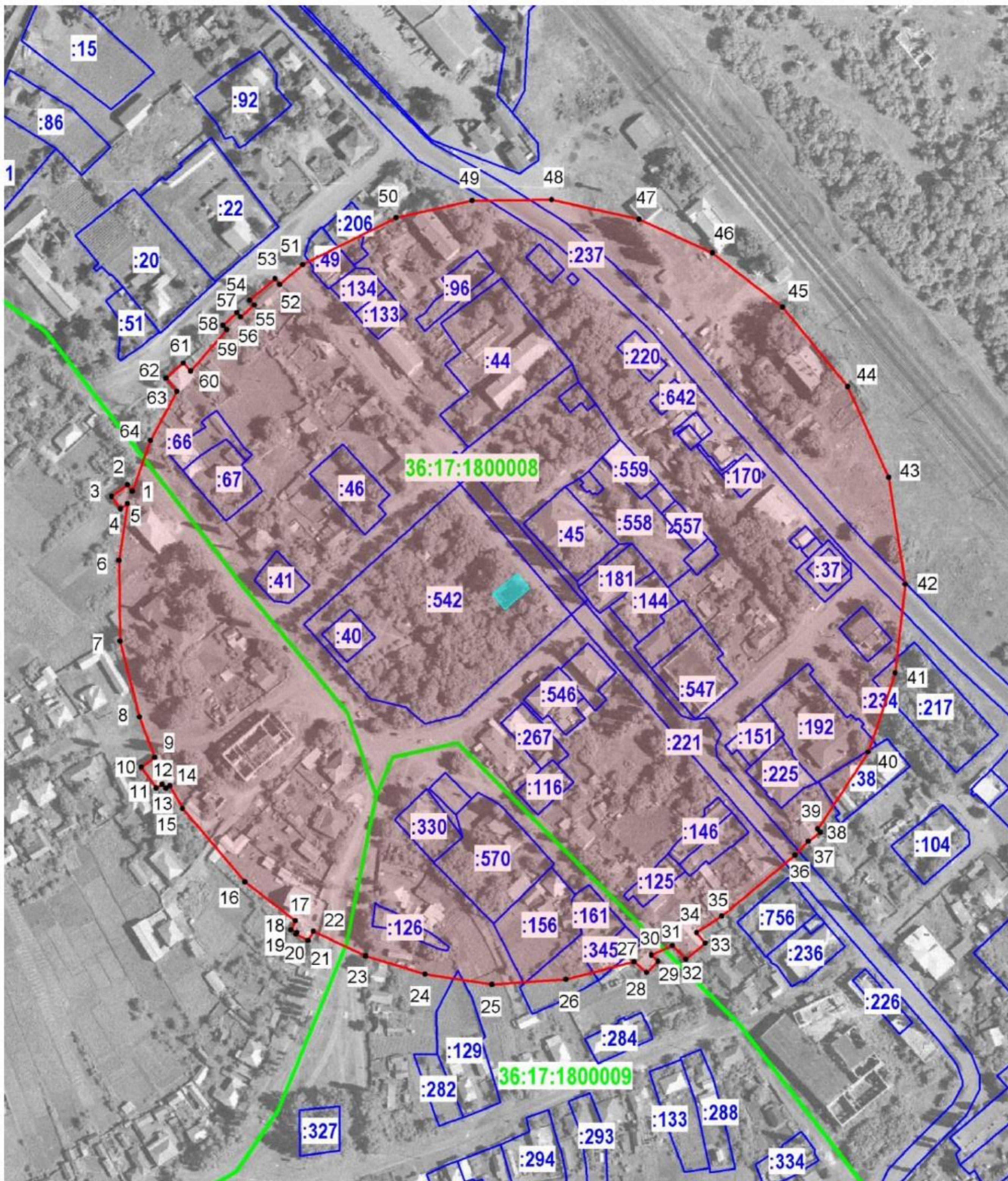
- граница защитной зоны
- 1, 2 - характерная точка границ защитной зоны
- :3 - кадастровый номер земельного участка
- граница земельного участка, включенная в ЕГРН
- граница кадастрового квартала
- объект культурного наследия

3.2. Перечень координат характерных точек границ защитной зоны

Наименование поворотных точек	Координаты поворотных точек в МСК-36		Мера линий, м	Дирекционный угол
	X	Y		
1	457189,84	2232259,49	57,09	207°46'04"
2	457139,32	2232232,89	53,95	191°51'43"
3	457086,52	2232221,80	50,74	177°37'41"
4	457035,82	2232223,90	50,89	162°02'32"
5	456987,41	2232239,59	6,21	220°57'06"
6	456982,72	2232235,52	9,99	137°28'32"
7	456975,36	2232242,27	2,97	045°00'00"
8	456977,46	2232244,37	10,15	149°02'10"
9	456968,76	2232249,59	3,52	225°00'00"
10	456966,27	2232247,10	19,69	135°12'21"
11	456952,30	2232260,97	15,97	140°23'15"
12	456940,00	2232271,15	10,96	229°19'50"
13	456932,86	2232262,84	10,00	139°13'06"
14	456925,29	2232269,37	10,89	049°30'26"
15	456932,36	2232277,65	26,46	139°15'37"
16	456912,31	2232294,92	40,59	131°06'51"
17	456885,62	2232325,50	44,95	118°44'56"
18	456864,00	2232364,91	21,82	109°56'18"
19	456856,56	2232385,42	11,55	138°55'51"
20	456847,85	2232393,01	9,48	053°34'38"
21	456853,48	2232400,64	30,88	096°46'14"
22	456849,84	2232431,30	38,48	088°17'14"
23	456850,99	2232469,76	44,79	074°53'47"
24	456862,66	2232513,00	47,85	061°35'14"
25	456885,43	2232555,09	57,26	049°20'05"
26	456922,74	2232598,52	43,98	035°58'15"
27	456958,33	2232624,35	49,11	023°10'38"
28	457003,48	2232643,68	46,15	009°18'11"
29	457049,02	2232651,14	42,73	356°39'34"
30	457091,68	2232648,65	45,92	344°16'51"
31	457135,88	2232636,21	43,79	330°24'51"
32	457173,96	2232614,59	66,90	319°31'20"
33	457224,85	2232571,16	37,41	308°58'41"
34	457248,38	2232542,08	52,12	295°54'22"
35	457271,15	2232495,20	48,74	281°05'44"
36	457280,53	2232447,37	22,62	270°42'33"
37	457280,81	2232424,75	12,18	313°44'09"
38	457289,23	2232415,95	10,77	228°16'25"
39	457282,06	2232407,91	3,66	135°06'39"
40	457279,47	2232410,49	31,50	259°41'07"
41	457273,83	2232379,50	43,09	249°11'19"
42	457258,52	2232339,22	43,64	235°43'12"
43	457233,94	2232303,16	57,56	318°15'38"
44	457276,89	2232264,84	22,08	228°09'27"
45	457262,16	2232248,39	57,56	139°51'19"
46	457218,16	2232285,50	13,27	227°17'26"
47	457209,16	2232275,75	47,78	316°46'51"
48	457243,98	2232243,03	23,36	230°18'49"
49	457229,06	2232225,05	52,20	138°42'46"

4. Объект культурного наследия «Братская могила № 432», Воронежская область, Новохопёрский район, с. Елань-Колено

4.1. Графическое описание местоположения границ защитной зоны



Условные обозначения:

- граница защитной зоны
- 1, 2 - характерная точка границ защитной зоны
- :3 - кадастровый номер земельного участка
- граница земельного участка, включенная в ЕГРН
- граница кадастрового квартала
- объект культурного наследия

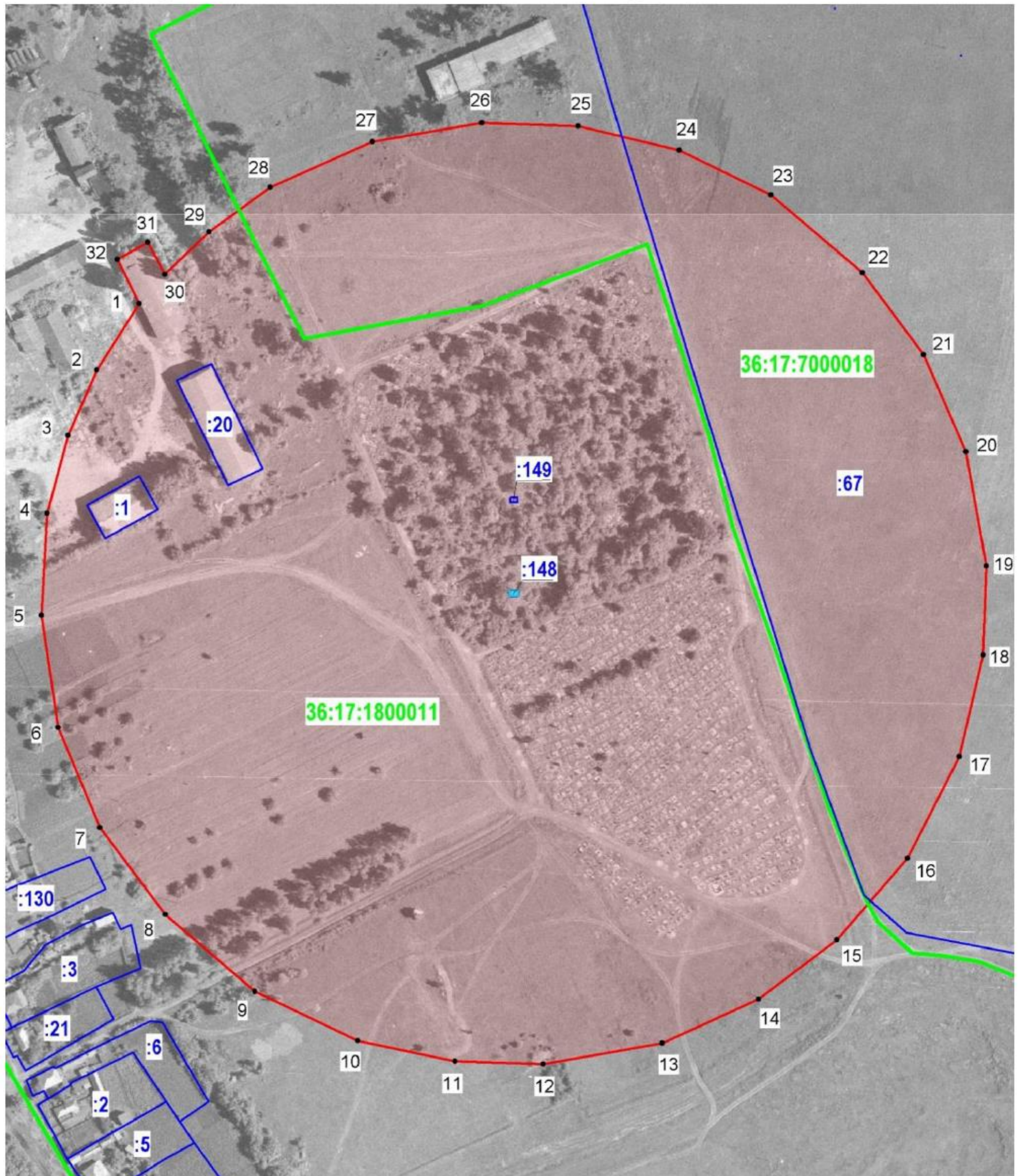
4.2. Перечень координат характерных точек границ защитной зоны

Наименование поворотных точек	Координаты поворотных точек в МСК-36		Мера линий, м	Дирекционный угол
	X	Y		
1	456923,08	2232126,73	4,46	324°40'17"
2	456926,72	2232124,15	10,66	233°25'52"
3	456920,37	2232115,59	8,09	144°24'17"
4	456913,79	2232120,30	4,72	054°39'36"
5	456916,52	2232124,15	30,64	188°39'13"
6	456886,23	2232119,54	43,17	179°19'23"
7	456843,06	2232120,05	41,76	165°32'16"
8	456802,62	2232130,48	23,07	159°28'33"
9	456781,01	2232138,57	8,77	233°51'44"
10	456775,84	2232131,49	13,59	145°00'41"
11	456764,71	2232139,28	3,99	059°34'41"
12	456766,73	2232142,72	2,88	140°30'01"
13	456764,51	2232144,55	2,58	059°27'20"
14	456765,82	2232146,77	13,87	151°11'54"
15	456753,67	2232153,45	51,33	139°23'34"
16	456714,70	2232186,86	34,03	127°59'41"
17	456693,75	2232213,68	5,35	204°30'22"
18	456688,88	2232211,46	3,39	116°47'29"
19	456687,35	2232214,49	0,89	206°51'16"
20	456686,56	2232214,09	7,36	116°44'21"
21	456683,25	2232220,66	5,66	028°22'34"
22	456688,23	2232223,35	30,99	115°25'56"
23	456674,92	2232251,34	33,21	106°50'11"
24	456665,30	2232283,13	36,26	098°49'14"
25	456659,74	2232318,96	39,58	085°54'00"
26	456662,57	2232358,44	37,54	075°28'57"
27	456671,98	2232394,78	8,90	130°23'56"
28	456666,21	2232401,56	8,59	044°57'10"
29	456672,29	2232407,63	4,73	311°34'24"
30	456675,43	2232404,09	12,46	065°32'00"
31	456680,59	2232415,43	10,23	136°13'38"
32	456673,20	2232422,51	13,58	050°10'03"
33	456681,90	2232432,94	7,33	319°29'01"
34	456687,47	2232428,18	16,18	057°00'26"
35	456696,28	2232441,75	50,99	050°11'45"
36	456728,92	2232480,92	10,14	043°36'03"
37	456736,26	2232487,91	7,95	053°13'52"
38	456741,02	2232494,28	2,16	322°42'22"
39	456742,74	2232492,97	49,15	033°21'49"
40	456783,79	2232520,00	44,68	018°45'34"
41	456826,10	2232534,37	47,69	006°35'08"
42	456873,48	2232539,84	57,78	351°07'46"
43	456930,57	2232530,93	53,09	335°40'29"
44	456978,95	2232509,06	54,84	320°35'11"
45	457021,32	2232474,24	47,43	307°50'55"

46	457050,42	2232436,79	43,22	294°38'37"
47	457068,44	2232397,51	47,90	282°26'35"
48	457078,76	2232350,74	42,51	269°27'39"
49	457078,36	2232308,23	41,71	257°18'48"
50	457069,20	2232267,54	55,69	243°13'24"
51	457044,11	2232217,82	16,32	230°13'17"
52	457033,67	2232205,28	3,82	322°26'26"
53	457036,70	2232202,95	17,73	229°52'18"
54	457025,27	2232189,39	3,73	137°16'55"
55	457022,53	2232191,92	9,69	229°51'14"
56	457016,28	2232184,51	3,04	317°39'47"
57	457018,53	2232182,46	9,88	227°05'27"
58	457011,80	2232175,22	3,09	140°23'04"
59	457009,42	2232177,19	29,33	221°21'51"
60	456987,41	2232157,81	5,69	316°46'44"
61	456991,56	2232153,91	12,27	228°59'55"
62	456983,51	2232144,65	9,10	140°39'43"
63	456976,47	2232150,42	29,71	208°29'20"
64	456950,36	2232136,25	28,89	199°14'16"

5. Объект культурного наследия «Братская могила № 333», Воронежская область, Новохопёрский район, с. Елань-Колено

5.1. Графическое описание местоположения границ защитной зоны



Условные обозначения:

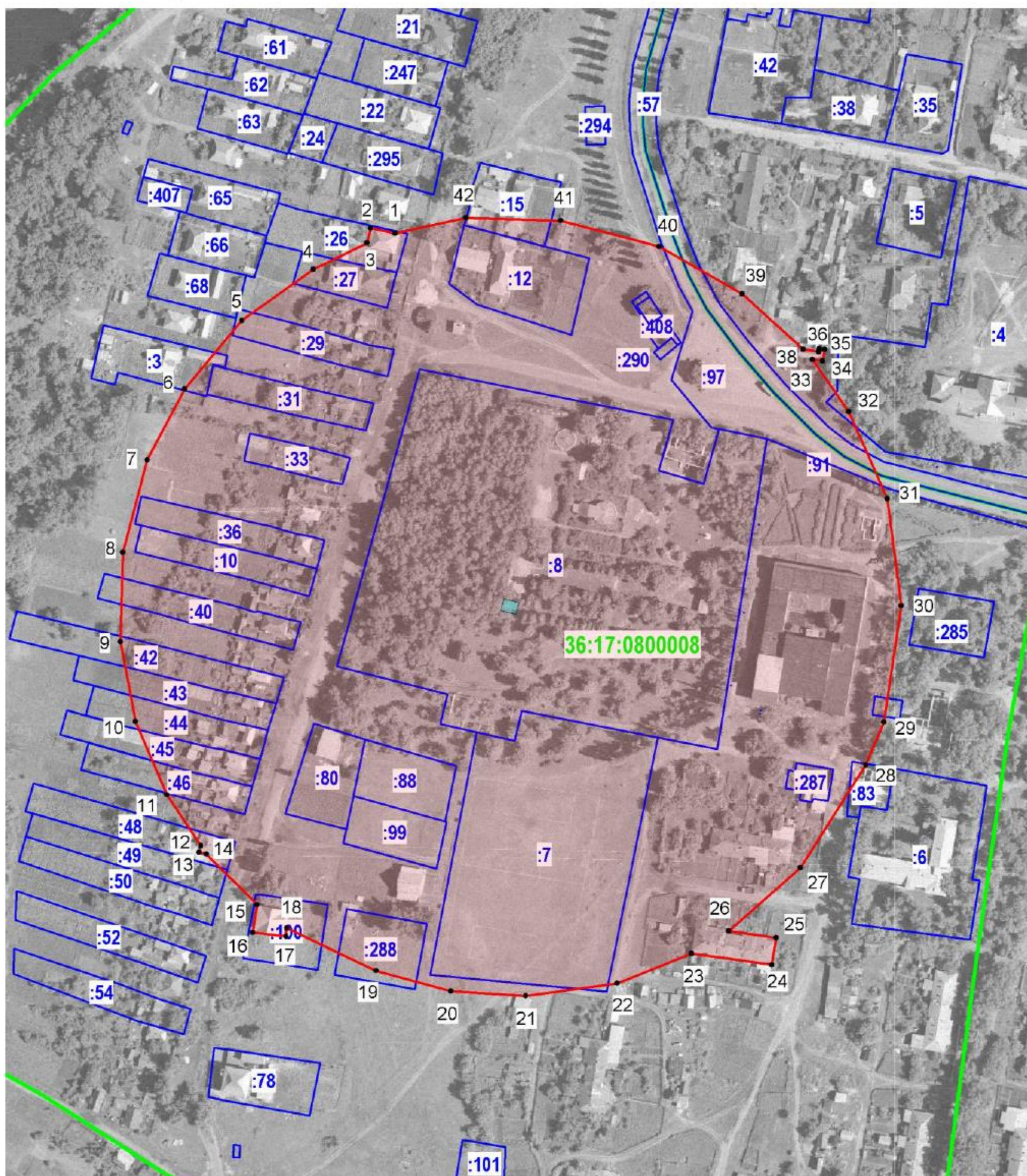
- граница защитной зоны
- 1, 2 - характерная точка границ защитной зоны
- :3 - кадастровый номер земельного участка
- граница земельного участка, включенная в ЕГРН
- граница кадастрового квартала
- объект культурного наследия

5.2. Перечень координат характерных точек границ защитной зоны

Наименование поворотных точек	Координаты поворотных точек в МСК-36		Мера линий, м	Дирекционный угол
	X	Y		
1	457289,91	2232858,87	42,24	212°37'04"
2	457254,33	2232836,10	38,22	203°36'01"
3	457219,31	2232820,80	43,21	195°08'45"
4	457177,60	2232809,51	54,62	183°12'43"
5	457123,07	2232806,45	60,75	171°29'23"
6	457062,99	2232815,44	58,07	157°19'15"
7	457009,41	2232837,83	58,20	143°01'04"
8	456962,92	2232872,84	63,21	130°49'49"
9	456921,59	2232920,67	61,03	115°26'08"
10	456895,38	2232975,78	53,21	102°02'26"
11	456884,28	2233027,82	47,09	091°51'42"
12	456882,75	2233074,89	64,71	079°57'09"
13	456894,04	2233138,61	56,77	065°30'42"
14	456917,57	2233190,27	52,58	052°50'17"
15	456949,33	2233232,17	57,66	040°49'20"
16	456992,96	2233269,86	61,02	027°03'08"
17	457047,30	2233297,61	55,84	013°18'52"
18	457101,64	2233310,47	47,86	002°00'42"
19	457149,47	2233312,15	62,01	349°51'58"
20	457210,51	2233301,24	56,55	336°28'36"
21	457262,36	2233278,67	54,95	323°12'41"
22	457306,37	2233245,76	64,34	310°24'40"
23	457348,08	2233196,77	54,43	295°50'58"
24	457371,81	2233147,79	55,69	283°30'35"
25	457384,82	2233093,64	51,50	271°54'50"
26	457386,54	2233042,17	59,42	260°10'29"
27	457376,40	2232983,62	59,87	246°03'18"
28	457352,10	2232928,90	40,56	233°51'53"
29	457328,18	2232896,14	32,78	226°14'54"
30	457305,51	2232872,46	19,43	332°24'23"
31	457322,73	2232863,46	18,68	240°31'31"
32	457313,54	2232847,20	26,35	153°43'01"

6. Объект культурного наследия «Братская могила № 129», Воронежская область, Новохопёрский район, с. Елань-Колено

6.1. Графическое описание местоположения границ защитной зоны



Условные обозначения:

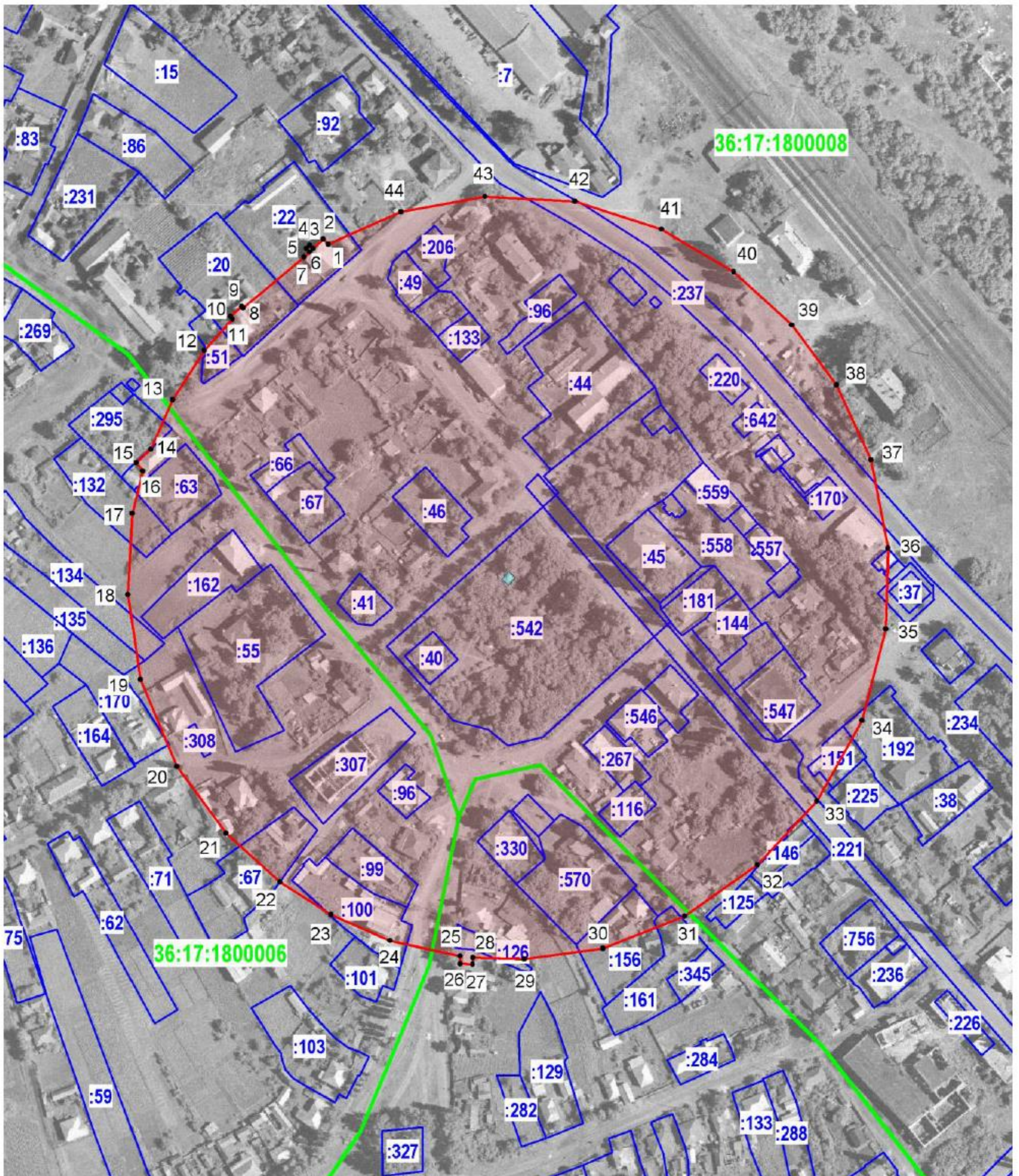
- граница защитной зоны
- 1, 2 - характерная точка границ защитной зоны
- :3 - кадастровый номер земельного участка
- граница земельного участка, включенная в ЕГРН
- граница кадастрового квартала
- объект культурного наследия

6.2. Перечень координат характерных точек границ защитной зоны

Наименование поворотных точек	Координаты поворотных точек в МСК-36		Мера линий, м	Дирекционный угол
	X	Y		
1	458354,35	2226449,2	13,02	282°03'39"
2	458357,07	2226436,47	7,90	193°50'34"
3	458349,40	2226434,58	31,39	243°55'00"
4	458335,60	2226406,39	46,21	234°14'46"
5	458308,60	2226368,89	46,88	219°53'41"
6	458272,63	2226338,82	42,26	207°47'02"
7	458235,24	2226319,12	50,14	194°50'54"
8	458186,77	2226306,27	46,96	181°35'11"
9	458139,83	2226304,97	42,60	169°18'45"
10	458097,97	2226312,87	41,96	156°49'35"
11	458059,40	2226329,38	32,32	146°18'18"
12	458032,51	2226347,31	3,55	195°22'06"
13	458029,09	2226346,37	4,00	103°35'05"
14	458028,15	2226350,26	37,69	135°00'00"
15	458001,50	2226376,91	14,68	188°46'33"
16	457986,99	2226374,67	17,47	096°58'14"
17	457984,87	2226392,01	4,28	006°18'38"
18	457989,12	2226392,48	51,81	115°20'54"
19	457966,94	2226439,30	40,96	105°21'34"
20	457956,09	2226478,80	39,23	093°26'03"
21	457953,74	2226517,96	48,57	082°11'25"
22	457960,34	2226566,08	42,02	068°15'06"
23	457975,91	2226605,11	42,75	097°55'59"
24	457970,01	2226647,45	14,31	008°31'15"
25	457984,16	2226649,57	25,13	278°05'52"
26	457987,70	2226624,69	50,21	048°31'12"
27	458020,96	2226662,31	64,01	032°32'53"
28	458074,92	2226696,75	24,57	022°34'04"
29	458097,61	2226706,18	61,78	008°33'51"
30	458158,70	2226715,38	56,61	352°34'52"
31	458214,84	2226708,07	50,11	335°57'43"
32	458260,60	2226687,66	33,44	325°31'33"
33	458288,17	2226668,73	5,29	100°21'12"
34	458287,22	2226673,93	6,22	009°59'31"
35	458293,35	2226675,01	2,73	278°25'37"
36	458293,75	2226672,31	1,73	188°19'04"
37	458292,04	2226672,06	8,23	280°13'04"
38	458293,50	2226663,96	43,33	312°14'27"
39	458322,63	2226631,88	50,17	299°35'05"
40	458347,40	2226588,25	53,66	284°46'09"
41	458361,08	2226536,36	49,79	271°37'22"
42	458362,49	2226486,59	38,27	257°43'05"

7. Объект культурного наследия «Братская могила № 128», Воронежская область, Новохопёрский район, с. Елань-Колено

7.1. Графическое описание местоположения границ защитной зоны



Условные обозначения:

- граница защитной зоны
- 1, 2 - характерная точка границ защитной зоны
- :3 - кадастровый номер земельного участка
- граница земельного участка, включенная в ЕГРН
- граница кадастрового квартала
- объект культурного наследия

7.2. Перечень координат характерных точек границ защитной зоны

Наименование поворотных точек	Координаты поворотных точек в МСК-36		Мера линий, м	Дирекционный угол
	X	Y		
1	457067,57	2232186,98	3,8	317°27'09"
2	457070,37	2232184,41	7,48	227°32'46"
3	457065,32	2232178,89	2,51	314°50'19"
4	457067,09	2232177,11	2,47	225°00'00"
5	457065,34	2232175,36	2,70	137°41'52"
6	457063,34	2232177,18	4,06	227°35'37"
7	457060,60	2232174,18	42,26	230°13'20"
8	457033,56	2232141,70	1,10	315°22'11"
9	457034,34	2232140,93	8,13	228°50'26"
10	457028,99	2232134,81	1,82	143°41'44"
11	457027,52	2232135,89	22,60	221°39'47"
12	457010,64	2232120,87	31,46	213°08'40"
13	456984,30	2232103,67	28,99	203°37'46"
14	456957,74	2232092,05	10,64	227°19'27"
15	456950,53	2232084,23	5,78	140°58'07"
16	456946,04	2232087,87	23,33	194°12'54"
17	456923,42	2232082,14	43,59	183°03'03"
18	456879,89	2232079,82	46,02	171°40'47"
19	456834,35	2232086,48	50,32	156°59'29"
20	456788,03	2232106,15	44,44	143°41'04"
21	456752,22	2232132,47	38,91	132°32'32"
22	456725,91	2232161,14	32,45	122°19'25"
23	456708,56	2232188,56	34,55	113°47'51"
24	456694,62	2232220,17	38,35	102°14'20"
25	456686,49	2232257,65	4,11	180°58'33"
26	456682,38	2232257,58	6,82	092°36'23"
27	456682,07	2232264,39	3,49	001°18'47"
28	456685,56	2232264,47	27,43	091°27'45"
29	456684,86	2232291,89	42,51	082°27'25"
30	456690,44	2232334,03	47,15	068°24'30"
31	456707,79	2232377,87	47,48	054°57'52"
32	456735,05	2232416,75	46,81	042°43'24"
33	456769,44	2232448,51	49,51	029°12'19"
34	456812,66	2232472,67	50,47	014°45'48"
35	456861,46	2232485,53	43,38	001°25'35"
36	456904,83	2232486,61	48,10	349°14'21"
37	456952,08	2232477,63	44,22	335°08'20"
38	456992,20	2232459,04	39,97	323°21'03"
39	457024,27	2232435,18	42,21	312°28'29"
40	457052,77	2232404,05	44,93	300°27'47"
41	457075,55	2232365,32	48,51	287°51'08"
42	457090,42	2232319,15	48,24	273°07'31"
43	457093,05	2232270,98	45,82	259°40'42"
44	457084,84	2232225,90	42,58	246°04'18"

8. Объект культурного наследия «Дача Раевских «Калиново» (4 объекта)», Воронежская область, Новохопёрский район, п. Калиново, ул. Лесная, 32, 30, 11А, 9, 13, 17

8.1. Графическое описание местоположения границ защитной зоны



Условные обозначения:

- граница защитной зоны
- 1, 2 - характерная точка границ защитной зоны
- :3 - кадастровый номер земельного участка
- граница земельного участка, включенная в ЕГРН
- граница кадастрового квартала
- объект культурного наследия

8.2. Перечень координат характерных точек границ защитной зоны

Наименование поворотных точек	Координаты поворотных точек в МСК-36		Мера линий, м	Дирекционный угол
	X	Y		
1	458118,50	2257435,13	40,97	172°29'49"
2	458077,88	2257440,48	54,50	160°29'28"
3	458026,51	2257458,68	44,88	147°39'32"
4	457988,59	2257482,69	50,79	133°12'17"
5	457953,82	2257519,71	31,58	129°13'46"
6	457933,85	2257544,17	38,28	120°39'30"
7	457914,33	2257577,10	41,02	109°41'22"
8	457900,51	2257615,72	26,47	095°47'17"
9	457897,84	2257642,06	39,24	110°52'08"
10	457883,86	2257678,73	46,86	098°04'17"
11	457877,28	2257725,13	53,72	083°24'58"
12	457883,44	2257778,50	64,08	070°33'31"
13	457904,77	2257838,93	45,74	060°49'03"
14	457927,07	2257878,86	26,35	046°11'57"
15	457945,31	2257897,88	29,52	080°49'07"
16	457950,02	2257927,02	34,14	073°03'23"
17	457959,97	2257959,68	44,62	062°54'45"
18	457980,29	2257999,41	47,32	049°36'41"
19	458010,95	2258035,45	49,85	035°24'19"
20	458051,58	2258064,33	50,57	020°45'13"
21	458098,87	2258082,25	43,62	007°51'59"
22	458142,08	2258088,22	43,54	355°32'05"
23	458185,49	2258084,83	43,75	343°21'30"
24	458227,41	2258072,30	45,60	332°58'27"
25	458268,03	2258051,58	52,25	318°09'55"
26	458306,96	2258016,73	47,99	303°30'05"
27	458333,45	2257976,71	44,23	291°15'02"
28	458349,48	2257935,49	44,21	277°45'36"
29	458355,45	2257891,68	49,40	264°40'50"
30	458350,87	2257842,49	34,90	253°16'43"
31	458340,83	2257809,07	18,79	299°08'36"
32	458349,98	2257792,66	44,86	288°41'51"
33	458364,36	2257750,17	52,92	273°50'08"
34	458367,90	2257697,37	45,96	259°53'17"
35	458359,83	2257652,12	28,98	249°42'28"
36	458349,78	2257624,94	18,43	241°15'56"
37	458340,92	2257608,78	7,21	260°54'12"
38	458339,78	2257601,66	47,39	249°37'35"
39	458323,28	2257557,23	48,43	237°34'24"
40	458297,31	2257516,35	55,11	222°11'53"
41	458256,48	2257479,33	46,29	208°41'08"
42	458215,87	2257457,11	55,34	198°26'06"
43	458163,37	2257439,61	45,09	185°42'06"

9. Объект культурного наследия «Братская могила № 336», Воронежская область, Новохопёрский район, с. Каменко-Садовка

9.1. Графическое описание местоположения границ защитной зоны



Условные обозначения:

- граница защитной зоны
- 1, 2 - характерная точка границ защитной зоны
- :3 - кадастровый номер земельного участка
- граница земельного участка, включенная в ЕГРН
- граница кадастрового квартала
- объект культурного наследия

9.2. Перечень координат характерных точек границ защитной зоны

Наименование поворотных точек	Координаты поворотных точек в МСК-36		Мера линий, м	Дирекционный угол
	X	Y		
1	442732,49	2261564,31	2,62	057°09'35"
2	442733,91	2261566,51	7,00	330°23'50"
3	442740,00	2261563,05	2,47	241°27'49"
4	442738,82	2261560,88	30,70	324°36'43"
5	442763,85	2261543,10	39,19	312°55'18"
6	442790,54	2261514,40	39,42	304°23'01"
7	442812,80	2261481,87	46,85	289°50'20"
8	442828,70	2261437,80	38,45	277°50'52"
9	442833,95	2261399,71	44,09	268°04'36"
10	442832,47	2261355,64	45,28	256°44'47"
11	442822,09	2261311,57	47,72	243°46'24"
12	442801,00	2261268,76	45,98	229°09'44"
13	442770,93	2261233,97	42,28	217°54'00"
14	442737,57	2261208,00	47,13	204°15'14"
15	442694,60	2261188,64	50,51	191°00'51"
16	442645,02	2261178,99	46,78	178°21'31"
17	442598,26	2261180,33	35,76	167°09'24"
18	442563,39	2261188,28	30,71	158°35'24"
19	442534,80	2261199,49	4,09	246°03'57"
20	442533,14	2261195,75	12,55	156°34'47"
21	442521,62	2261200,74	4,67	068°32'24"
22	442523,33	2261205,09	20,66	146°26'54"
23	442506,11	2261216,51	38,24	138°13'20"
24	442477,59	2261241,99	51,93	127°34'58"
25	442445,92	2261283,14	49,65	110°33'46"
26	442428,48	2261329,63	43,19	098°11'58"
27	442422,32	2261372,38	38,84	087°56'58"
28	442423,71	2261411,20	43,83	078°32'20"
29	442432,42	2261454,16	49,40	065°09'07"
30	442453,18	2261498,99	48,97	048°36'34"
31	442485,56	2261535,73	44,22	039°40'10"
32	442519,60	2261563,96	51,26	022°37'24"
33	442566,92	2261583,68	47,49	008°57'09"
34	442613,83	2261591,07	39,40	358°09'10"
35	442653,21	2261589,80	32,67	349°56'06"
36	442685,38	2261584,09	23,52	341°47'18"
37	442707,72	2261576,74	27,71	333°21'06"

10. Объект культурного наследия «Братская могила № 335», Воронежская область, Новохопёрский район, с. Кочерга

10.1. Графическое описание местоположения границ защитной зоны



Условные обозначения:

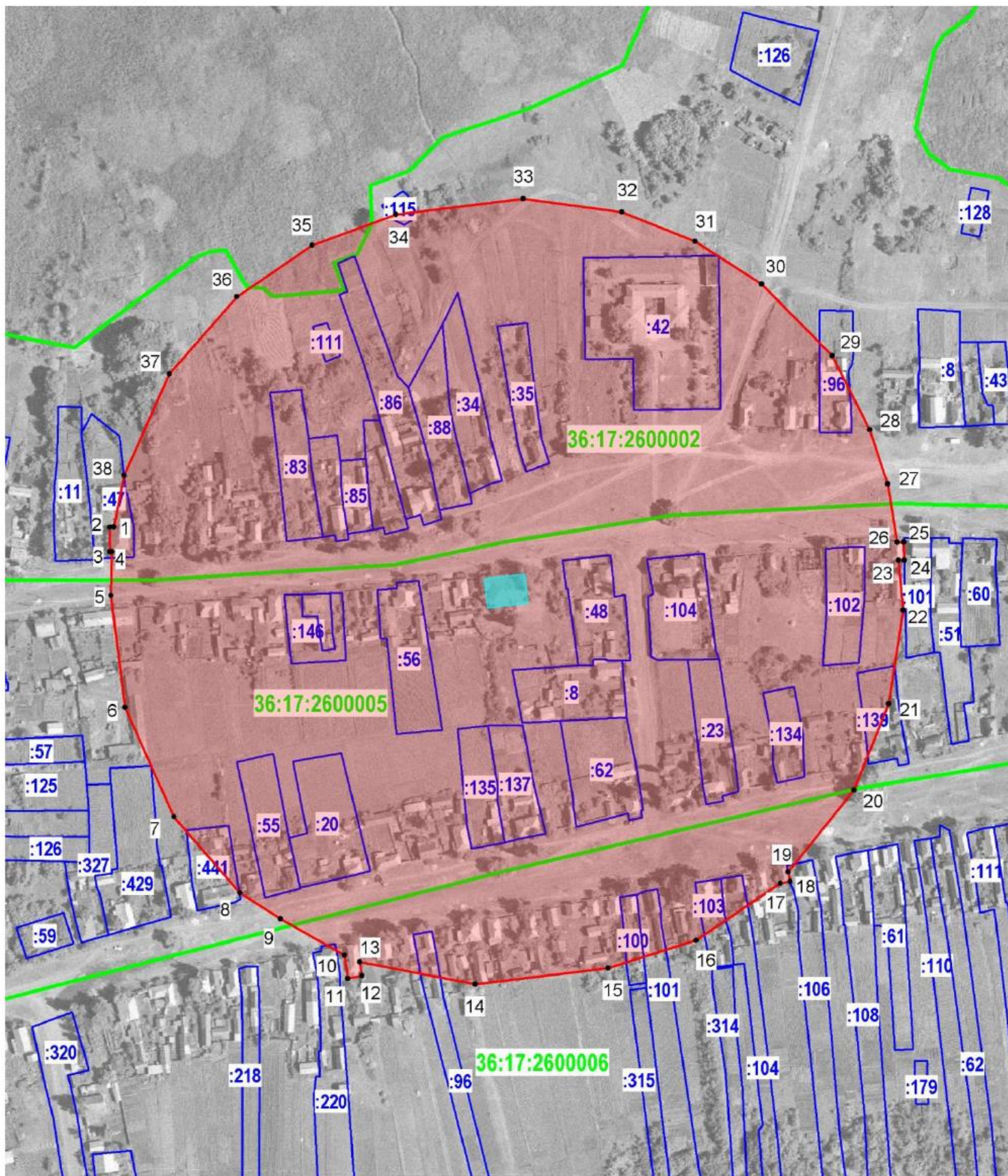
- граница защитной зоны
- 1, 2 - характерная точка границ защитной зоны
- :3 - кадастровый номер земельного участка
- граница земельного участка, включенная в ЕГРН
- граница кадастрового квартала
- объект культурного наследия

10.2. Перечень координат характерных точек границ защитной зоны

Наименование поворотных точек	Координаты поворотных точек в МСК-36		Мера линий, м	Дирекционный угол
	X	Y		
1	448969,45	2254255,43	42,91	056°45'42"
2	448992,97	2254291,32	45,42	044°42'20"
3	449025,25	2254323,27	45,19	033°05'19"
4	449063,11	2254347,94	53,70	018°17'11"
5	449114,10	2254364,79	70,13	000°14'13"
6	449184,23	2254365,08	36,89	345°53'45"
7	449220,01	2254356,09	43,06	335°27'09"
8	449259,18	2254338,20	47,36	320°18'10"
9	449295,62	2254307,95	50,68	307°59'13"
10	449326,81	2254268,01	43,39	294°06'07"
11	449344,53	2254228,40	50,56	281°59'08"
12	449355,03	2254178,94	34,80	271°06'12"
13	449355,70	2254144,15	45,08	259°29'34"
14	449347,48	2254099,83	46,76	245°32'23"
15	449328,12	2254057,27	48,15	232°28'32"
16	449298,79	2254019,08	44,72	218°14'37"
17	449263,67	2253991,40	44,12	207°42'13"
18	449224,61	2253970,89	52,29	192°48'21"
19	449173,62	2253959,30	36,33	180°00'00"
20	449137,29	2253959,30	43,83	169°35'24"
21	449094,18	2253967,22	34,21	158°01'50"
22	449062,45	2253980,02	44,78	147°43'34"
23	449024,59	2254003,93	43,84	133°44'02"
24	448994,28	2254035,61	47,29	122°08'39"
25	448969,12	2254075,65	50,56	109°19'25"
26	448952,39	2254123,36	77,26	090°44'30"
27	448951,39	2254200,61	57,72	071°45'57"

11. Объект культурного наследия «Школа земская», Воронежская область, Новохопёрский район, с. Красное, ул. Октябрьская, 23

11.1. Графическое описание местоположения границ защитной зоны



Условные обозначения:

- граница защитной зоны
- 1, 2 - характерная точка границ защитной зоны
- :3 - кадастровый номер земельного участка
- граница земельного участка, включенная в ЕГРН
- граница кадастрового квартала
- объект культурного наследия

11.2. Перечень координат характерных точек границ защитной зоны

Наименование поворотных точек	Координаты поворотных точек в МСК-36		Мера линий, м	Дирекционный угол
	X	Y		
1	458322,65	2249764,50	2,21	268°42'14"
2	458322,60	2249762,29	13,00	179°46'47"
3	458309,60	2249762,34	1,15	090°00'00"
4	458309,60	2249763,49	23,58	181°12'55"
5	458286,03	2249762,99	60,41	172°48'41"
6	458226,09	2249770,55	64,24	155°55'14"
7	458167,44	2249796,76	53,94	139°08'30"
8	458126,64	2249832,05	25,81	122°51'09"
9	458112,64	2249853,73	39,46	119°37'53"
10	458093,13	2249888,03	12,48	171°17'32"
11	458080,79	2249889,92	7,62	079°33'38"
12	458082,17	2249897,41	7,52	350°02'58"
13	458089,58	2249896,11	63,22	100°52'03"
14	458077,66	2249958,20	71,49	083°06'52"
15	458086,23	2250029,17	49,70	072°29'01"
16	458101,19	2250076,57	54,38	055°47'55"
17	458131,76	2250121,55	5,44	079°18'33"
18	458132,77	2250126,90	5,24	348°00'16"
19	458137,90	2250125,81	56,23	038°43'36"
20	458181,77	2250160,99	49,72	021°52'50"
21	458227,91	2250179,52	50,89	009°04'45"
22	458278,16	2250187,55	26,87	354°32'00"
23	458304,91	2250184,99	2,91	089°00'56"
24	458304,96	2250187,90	9,68	358°48'59"
25	458314,64	2250187,70	3,64	270°00'00"
26	458314,64	2250184,06	31,63	350°49'57"
27	458345,87	2250179,02	30,56	341°52'03"
28	458374,91	2250169,51	44,61	333°13'00"
29	458414,73	2250149,41	53,80	315°17'37"
30	458452,97	2250111,56	42,21	302°47'38"
31	458475,83	2250076,08	42,46	291°48'14"
32	458491,60	2250036,66	53,24	277°40'30"
33	458498,71	2249983,90	68,77	263°04'35"
34	458490,42	2249915,63	47,90	249°46'33"
35	458473,86	2249870,68	48,77	235°32'39"
36	458446,27	2249830,47	55,08	221°09'27"
37	458404,80	2249794,22	59,58	204°06'01"
38	458350,41	2249769,89	28,28	190°59'17"

12. Объект культурного наследия «Церковь Михаила Архангела», Воронежская область, Новохопёрский район, с. Красное

12.1. Графическое описание местоположения границ защитной зоны



Условные обозначения:

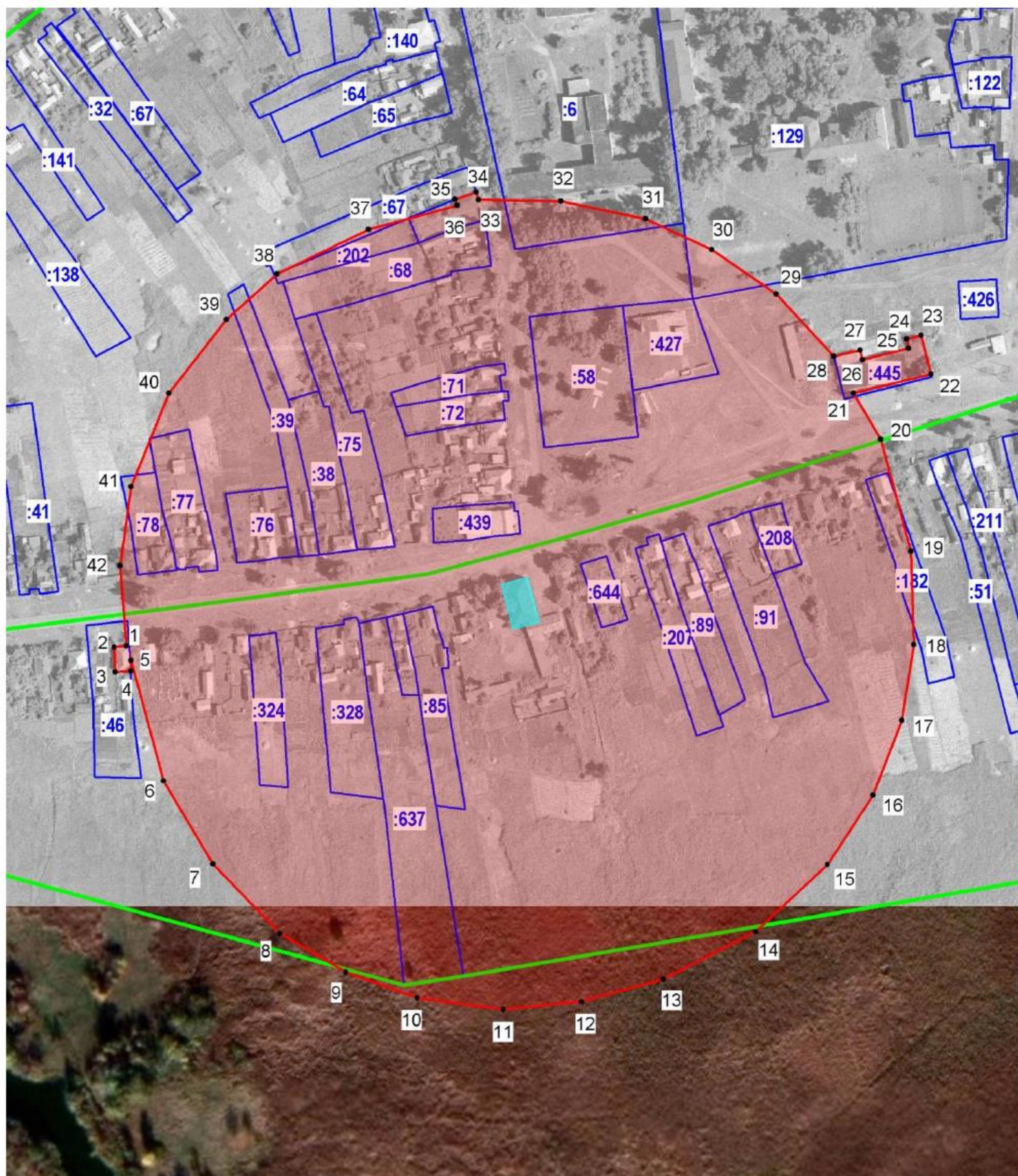
- граница защитной зоны
- 1, 2 - характерная точка границ защитной зоны
- :3 - кадастровый номер земельного участка
- граница земельного участка, включенная в ЕГРН
- граница кадастрового квартала
- объект культурного наследия

12.2. Перечень координат характерных точек границ защитной зоны

Наименование поворотных точек	Координаты поворотных точек в МСК-36		Мера линий, м	Дирекционный угол
	X	Y		
1	457116,21	2250952,21	22,24	283°18'41"
2	457121,33	2250930,57	10,14	192°14'27"
3	457111,42	2250928,42	25,18	102°53'57"
4	457105,80	2250952,96	57,99	168°27'41"
5	457048,98	2250964,56	57,36	150°28'50"
6	456999,07	2250992,82	42,13	136°57'09"
7	456968,28	2251021,58	43,46	125°10'56"
8	456943,24	2251057,10	56,09	113°04'55"
9	456921,25	2251108,70	51,51	099°52'52"
10	456912,41	2251159,45	23,51	089°29'18"
11	456912,62	2251182,96	39,94	082°26'46"
12	456917,87	2251222,55	37,59	069°18'49"
13	456931,15	2251257,72	8,87	108°23'39"
14	456928,35	2251266,14	7,16	020°56'24"
15	456935,04	2251268,70	28,44	063°19'04"
16	456947,81	2251294,11	36,32	055°02'44"
17	456968,62	2251323,88	41,55	042°31'57"
18	456999,24	2251351,97	51,35	030°42'20"
19	457043,39	2251378,19	48,02	015°06'46"
20	457089,75	2251390,71	42,02	003°14'01"
21	457131,70	2251393,08	39,95	354°23'52"
22	457171,46	2251389,18	37,15	343°52'21"
23	457207,15	2251378,86	49,85	330°18'49"
24	457250,46	2251354,17	52,74	318°38'10"
25	457290,04	2251319,32	50,77	304°16'09"
26	457318,63	2251277,36	45,11	291°33'56"
27	457335,21	2251235,41	32,66	278°20'46"
28	457339,95	2251203,10	50,42	270°11'35"
29	457340,12	2251152,68	62,16	256°18'05"
30	457325,40	2251092,29	49,58	245°10'55"
31	457304,59	2251047,29	47,04	232°18'24"
32	457275,83	2251010,07	42,18	217°42'34"
33	457242,46	2250984,27	9,54	344°33'57"
34	457251,66	2250981,73	11,66	254°59'11"
35	457248,64	2250970,47	6,71	164°53'14"
36	457242,16	2250972,22	2,90	075°11'46"
37	457242,90	2250975,02	5,15	164°54'39"
38	457237,93	2250976,36	6,00	076°53'27"
39	457239,29	2250982,20	43,67	206°31'05"
40	457200,21	2250962,70	53,09	191°03'59"
41	457148,11	2250952,51	31,90	180°32'20"

**13. Объект культурного наследия «Дом купеческий с лавкой»,
Воронежская область, Новохопёрский район, с. Красное, ул. Советская, 35**

13.1. Графическое описание местоположения границ защитной зоны



Условные обозначения:

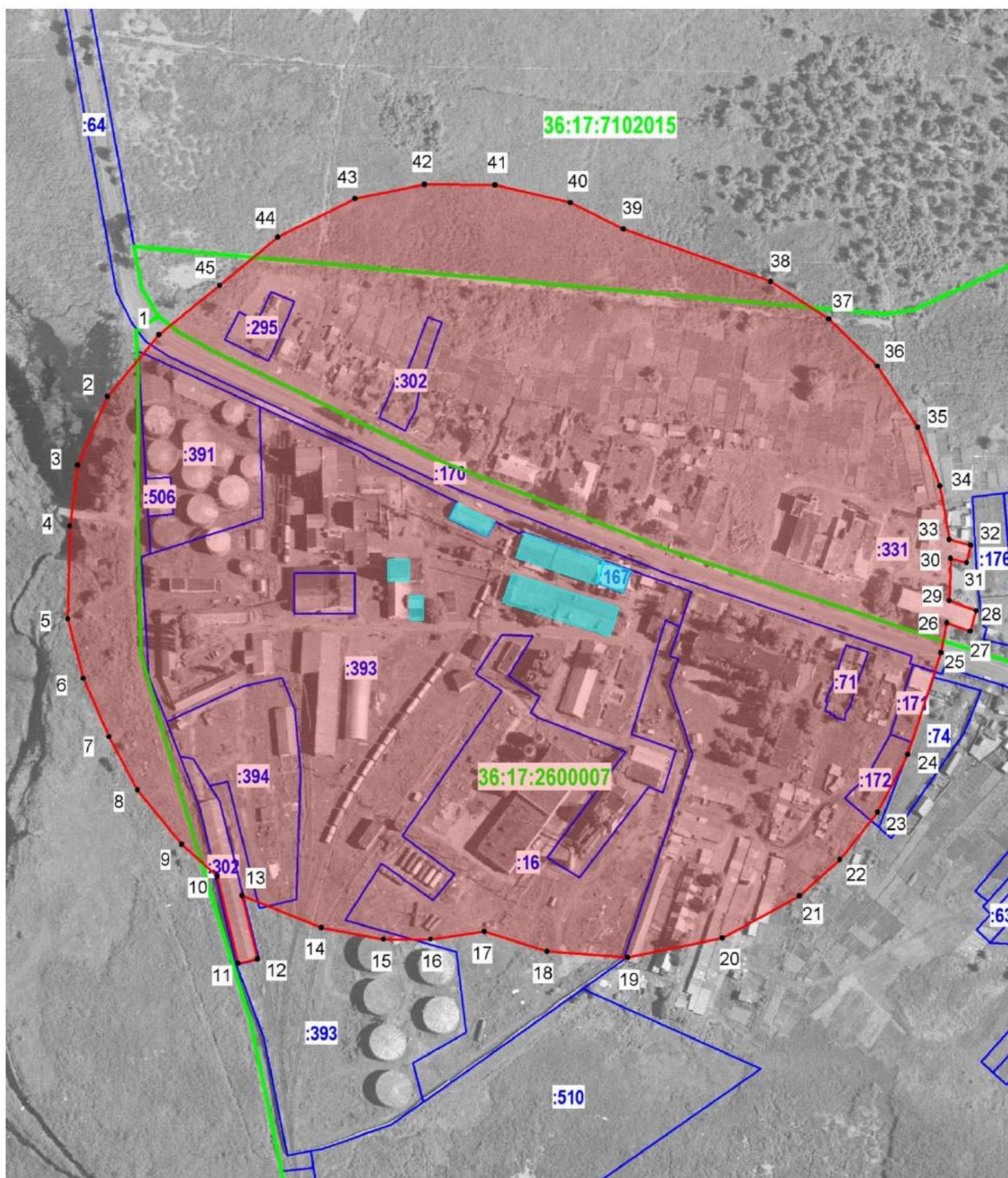
- граница защитной зоны
- 1, 2 - характерная точка границ защитной зоны
- :3 - кадастровый номер земельного участка
- граница земельного участка, включенная в ЕГРН
- граница кадастрового квартала
- объект культурного наследия

13.2. Перечень координат характерных точек границ защитной зоны

Наименование поворотных точек	Координаты поворотных точек в МСК-36		Мера линий, м	Дирекционный угол
	X	Y		
1	457925,93	2249188,45	6,59	266°36'29"
2	457925,54	2249181,87	13,22	177°29'10"
3	457912,33	2249182,45	8,46	086°57'06"
4	457912,78	2249190,90	5,67	359°53'56"
5	457918,45	2249190,89	66,26	164°48'45"
6	457854,50	2249208,25	51,27	149°26'19"
7	457810,35	2249234,32	51,08	135°49'58"
8	457773,71	2249269,91	40,58	120°41'07"
9	457753,00	2249304,81	40,23	109°56'21"
10	457739,28	2249342,63	46,09	097°26'34"
11	457733,31	2249388,33	41,72	084°17'27"
12	457737,46	2249429,84	45,08	074°49'35"
13	457749,26	2249473,35	55,03	062°40'33"
14	457774,52	2249522,24	52,08	046°53'27"
15	457810,11	2249560,26	44,14	033°12'14"
16	457847,04	2249584,43	42,40	021°13'36"
17	457886,56	2249599,78	40,68	008°50'14"
18	457926,76	2249606,03	49,51	358°15'09"
19	457976,25	2249604,52	61,48	344°53'49"
20	458035,61	2249588,50	28,50	329°24'44"
21	458060,14	2249574,00	42,36	076°16'31"
22	458070,19	2249615,15	21,16	345°56'39"
23	458090,72	2249610,01	8,05	255°58'52"
24	458088,77	2249602,20	4,95	165°57'50"
25	458083,97	2249603,40	25,30	255°55'51"
26	458077,82	2249578,86	5,35	345°56'16"
27	458083,01	2249577,56	14,30	255°57'15"
28	458079,54	2249563,69	45,00	317°10'13"
29	458112,54	2249533,10	41,48	304°43'42"
30	458136,17	2249499,01	38,76	294°51'58"
31	458152,47	2249463,84	45,92	281°46'30"
32	458161,84	2249418,89	43,60	271°07'49"
33	458162,70	2249375,30	4,24	342°17'29"
34	458166,74	2249374,01	11,84	251°22'53"
35	458162,96	2249362,79	3,51	162°45'11"
36	458159,61	2249363,83	48,68	254°53'26"
37	458146,92	2249316,83	54,00	244°01'41"
38	458123,27	2249268,28	36,16	228°02'57"
39	458099,10	2249241,39	49,55	217°52'34"
40	458059,99	2249210,97	53,37	202°07'28"
41	458010,55	2249190,87	42,38	188°00'07"
42	457968,58	2249184,97	42,79	175°20'07"

14. Объект культурного наследия «Спиртзавод Раевских (6 объектов)», Воронежская область, Новохопёрский район, с. Красное, ул. Заводская, 5

14.1. Графическое описание местоположения границ защитной зоны



Условные обозначения:

- граница защитной зоны
- 1, 2 - характерная точка границ защитной зоны
- :3 - кадастровый номер земельного участка
- граница земельного участка, включенная в ЕГРН
- граница кадастрового квартала
- объект культурного наследия

14.2. Перечень координат характерных точек границ защитной зоны

Наименование поворотных точек	Координаты поворотных точек в МСК-36		Мера линий, м	Дирекционный угол
	X	Y		
1	457472,91	2249850,16	50,45	219°53'39"
2	457434,20	2249817,80	46,86	203°35'20"
3	457391,26	2249799,05	38,40	187°13'30"
4	457353,16	2249794,22	58,07	181°11'38"
5	457295,10	2249793,01	38,54	165°42'02"
6	457257,75	2249802,53	39,81	156°15'19"
7	457221,31	2249818,56	37,81	151°35'29"
8	457188,05	2249836,55	43,94	140°54'08"
9	457153,95	2249864,26	29,87	131°54'21"
10	457134,00	2249886,49	56,14	166°25'54"
11	457079,43	2249899,66	12,26	076°27'45"
12	457082,30	2249911,58	40,81	346°27'03"
13	457121,97	2249902,02	53,72	112°09'29"
14	457101,71	2249951,77	39,52	100°32'32"
15	457094,48	2249990,62	29,34	090°00'00"
16	457094,48	2250019,96	33,93	081°34'34"
17	457099,45	2250053,52	41,37	107°26'27"
18	457087,05	2250092,99	50,50	094°27'47"
19	457083,12	2250143,34	60,49	078°28'15"
20	457095,21	2250202,61	55,07	061°27'42"
21	457121,52	2250250,99	34,14	047°41'41"
22	457144,50	2250276,24	37,76	038°39'27"
23	457173,99	2250299,83	40,74	027°30'53"
24	457210,12	2250318,65	67,10	018°01'19"
25	457273,93	2250339,41	18,98	011°29'15"
26	457292,53	2250343,19	15,51	109°25'40"
27	457287,37	2250357,82	13,27	016°16'39"
28	457300,11	2250361,54	18,06	291°01'26"
29	457306,59	2250344,68	26,18	001°56'55"
30	457332,75	2250345,57	10,36	103°58'09"
31	457330,25	2250355,62	11,15	013°25'33"
32	457341,10	2250358,21	13,98	284°37'21"
33	457344,63	2250344,68	34,11	350°23'49"
34	457378,26	2250338,99	39,20	338°58'49"
35	457414,85	2250324,93	45,96	326°40'23"
36	457453,25	2250299,68	42,35	314°08'20"
37	457482,74	2250269,29	43,20	302°50'51"
38	457506,17	2250233,00	97,96	289°40'01"
39	457539,14	2250140,75	37,04	296°12'44"
40	457555,50	2250107,52	48,46	283°07'17"
41	457566,50	2250060,33	44,15	270°35'49"
42	457566,96	2250016,18	44,45	258°25'29"
43	457558,04	2249972,63	53,89	243°29'48"
44	457533,99	2249924,40	47,35	230°19'17"
45	457503,76	2249887,96	48,79	230°46'51"

15. Объект культурного наследия «Братская могила № 339», Воронежская область, Новохопёрский район, с. Некрылово

15.1. Графическое описание местоположения границ защитной зоны



Условные обозначения:

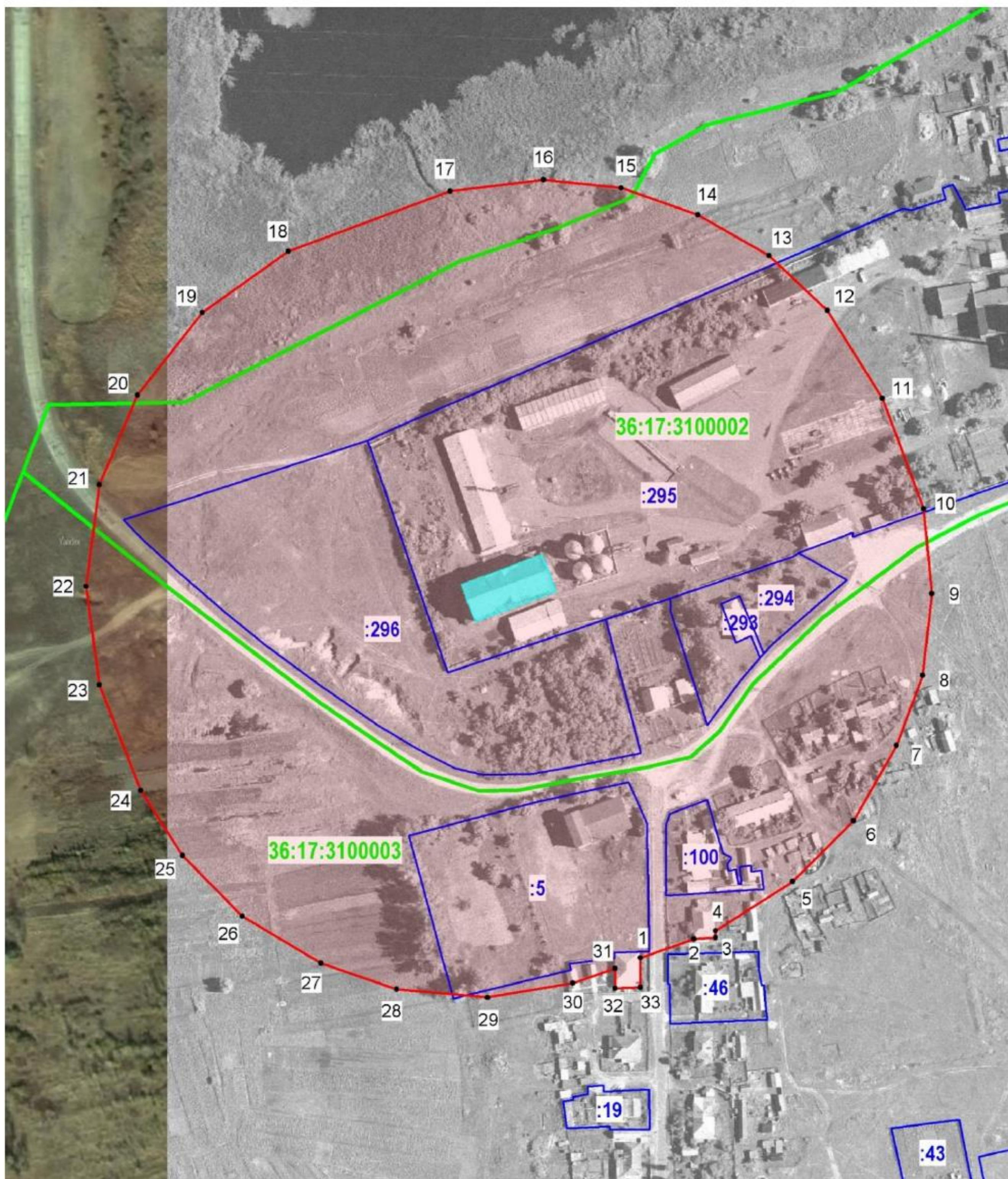
- граница защитной зоны
- 1, 2 - характерная точка границ защитной зоны
- :3 - кадастровый номер земельного участка
- граница земельного участка, включенная в ЕГРН
- граница кадастрового квартала
- объект культурного наследия

15.2. Перечень координат характерных точек границ защитной зоны

Наименование поворотных точек	Координаты поворотных точек в МСК-36		Мера линий, м	Дирекционный угол
	X	Y		
1	454711,47	2249235,76	31,50	226°19'30"
2	454689,72	2249212,98	48,97	215°48'35"
3	454650,01	2249184,33	52,18	201°19'05"
4	454601,40	2249165,36	45,40	185°59'35"
5	454556,25	2249160,62	52,69	176°09'30"
6	454503,68	2249164,15	44,63	162°59'10"
7	454461,00	2249177,21	37,76	150°52'34"
8	454428,01	2249195,59	54,76	138°57'14"
9	454386,71	2249231,55	58,87	121°07'38"
10	454356,28	2249281,94	54,00	107°54'17"
11	454339,68	2249333,32	58,19	093°18'37"
12	454336,32	2249391,41	52,98	077°43'45"
13	454347,58	2249443,18	56,23	061°54'13"
14	454374,06	2249492,78	55,62	046°09'04"
15	454412,59	2249532,89	63,72	031°49'27"
16	454466,73	2249566,49	55,94	014°30'57"
17	454520,88	2249580,51	47,08	002°53'08"
18	454567,90	2249582,88	55,70	346°27'37"
19	454622,05	2249569,84	50,81	331°02'38"
20	454666,51	2249545,24	41,69	317°52'41"
21	454697,43	2249517,28	38,32	306°55'36"
22	454720,45	2249486,65	41,64	294°59'22"
23	454738,04	2249448,91	56,08	285°06'42"
24	454752,66	2249394,77	44,13	273°20'18"
25	454755,23	2249350,71	36,22	262°00'07"
26	454750,19	2249314,84	40,59	249°55'53"
27	454736,26	2249276,71	34,37	240°55'45"
28	454719,56	2249246,67	8,95	010°49'13"
29	454728,35	2249248,35	9,38	277°54'20"
30	454729,64	2249239,06	18,47	190°17'37"

16. Объект культурного наследия «Мельница паровая», Воронежская область, Новохопёрский район, с. Половцево

16.1. Графическое описание местоположения границ защитной зоны



Условные обозначения:

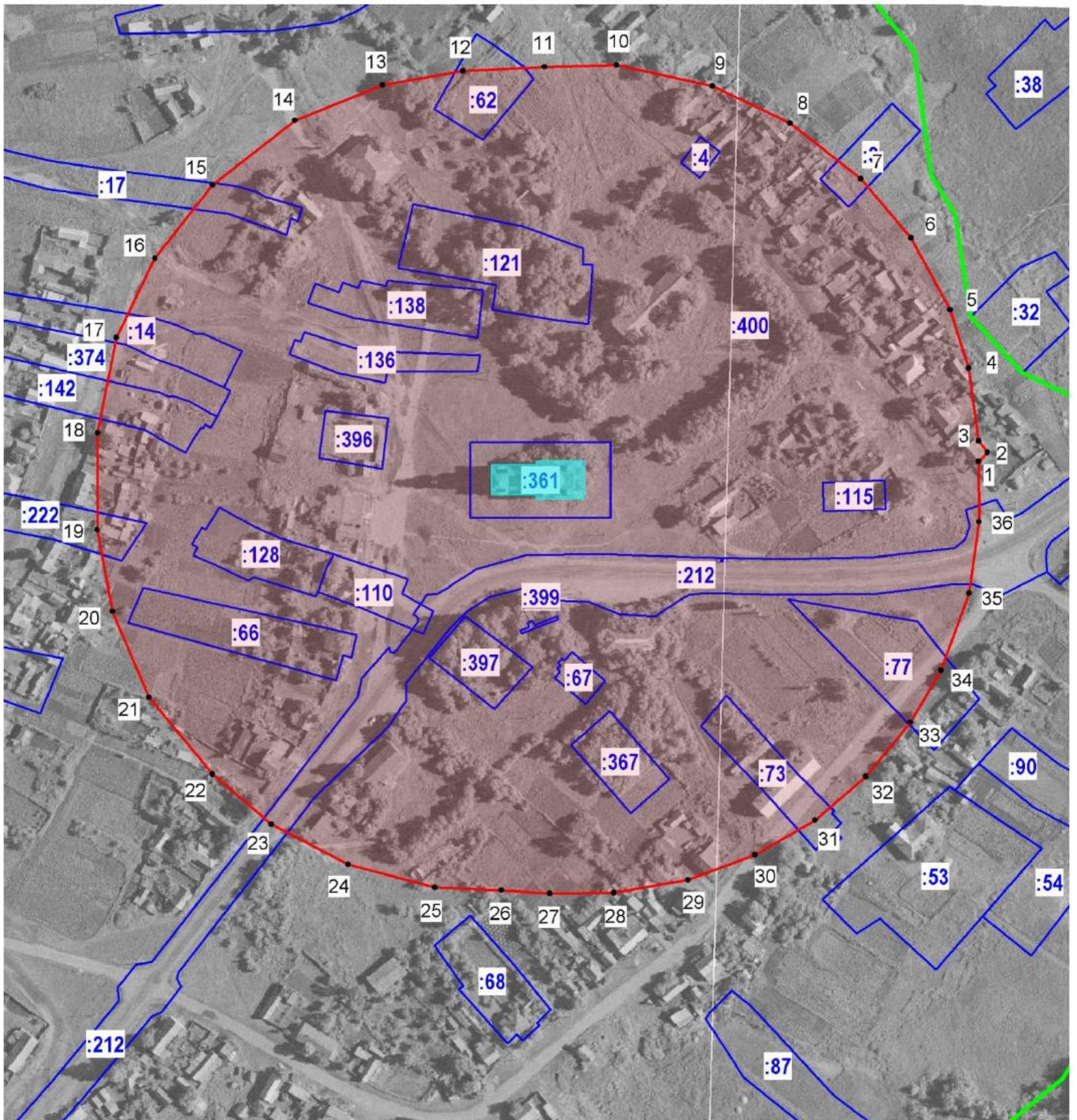
- граница защитной зоны
- 1, 2 - характерная точка границ защитной зоны
- :3 - кадастровый номер земельного участка
- граница земельного участка, включенная в ЕГРН
- граница кадастрового квартала
- объект культурного наследия

16.2. Перечень координат характерных точек границ защитной зоны

Наименование поворотных точек	Координаты поворотных точек в МСК-36		Мера линий, м	Дирекционный угол
	X	Y		
1	451546,57	2265708,11	30,33	070°43'43"
2	451556,58	2265736,74	11,61	086°32'37"
3	451557,28	2265748,33	3,75	000°00'00"
4	451561,03	2265748,33	48,93	057°30'07"
5	451587,32	2265789,60	46,04	045°00'32"
6	451619,87	2265822,16	46,36	029°38'43"
7	451660,16	2265845,09	40,24	020°27'58"
8	451697,86	2265859,16	43,84	006°26'39"
9	451741,42	2265864,08	45,70	354°29'16"
10	451786,91	2265859,69	63,17	339°32'34"
11	451846,10	2265837,61	55,48	327°48'19"
12	451893,05	2265808,05	42,79	313°23'59"
13	451922,45	2265776,96	44,06	299°58'09"
14	451944,46	2265738,79	43,41	289°12'26"
15	451958,74	2265697,80	41,69	276°07'40"
16	451963,19	2265656,35	50,49	263°05'00"
17	451957,11	2265606,23	92,48	249°32'41"
18	451924,79	2265519,58	56,41	234°27'32"
19	451892,00	2265473,68	56,04	218°12'34"
20	451847,97	2265439,02	52,15	202°59'27"
21	451799,96	2265418,65	55,04	187°34'46"
22	451745,40	2265411,39	53,20	172°09'23"
23	451692,70	2265418,65	60,79	158°46'28"
24	451636,03	2265440,66	41,31	147°01'59"
25	451601,37	2265463,14	45,54	135°37'22"
26	451568,82	2265494,99	49,05	120°43'38"
27	451543,76	2265537,15	42,88	109°07'41"
28	451529,71	2265577,66	48,91	095°13'12"
29	451525,26	2265626,37	46,37	080°28'44"
30	451532,93	2265672,10	23,96	070°35'50"
31	451540,89	2265694,70	10,65	180°38'44"
32	451530,24	2265694,58	13,48	088°02'39"
33	451530,70	2265708,05	15,87	000°13'00"

17. Объект культурного наследия «Церковь св. Троицы», Воронежская область, Новохопёрский район, село Пыховка, ул. Советская, 128

17.1. Графическое описание местоположения границ защитной зоны



Условные обозначения:

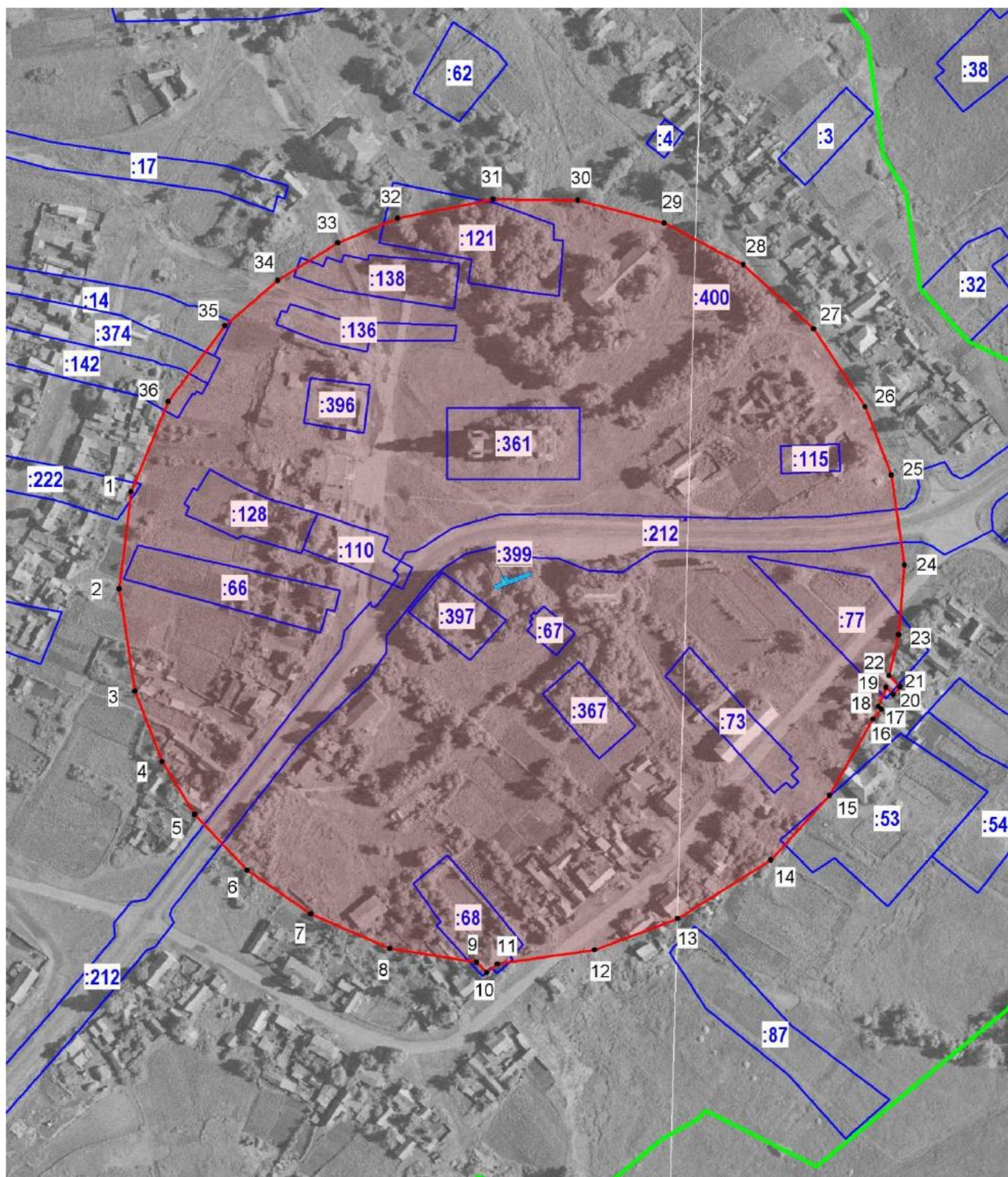
- █ - граница защитной зоны
- 1, 2 - характерная точка границ защитной зоны
- :3 - кадастровый номер земельного участка
- - граница земельного участка, включенная в ЕГРН
- - граница кадастрового квартала
- ▭ - объект культурного наследия

17.2. Перечень координат характерных точек границ защитной зоны

Наименование поворотных точек	Координаты поворотных точек в МСК-36		Мера линий, м	Дирекционный угол
	X	Y		
1	441266,16	2251839,70	6,34	044°10'11"
2	441270,71	2251844,12	7,38	322°36'07"
3	441276,57	2251839,64	37,24	352°19'52"
4	441313,48	2251834,67	31,02	342°21'34"
5	441343,04	2251825,27	41,44	331°21'47"
6	441379,41	2251805,41	39,21	319°42'22"
7	441409,32	2251780,05	45,58	308°16'58"
8	441437,56	2251744,27	43,72	295°27'05"
9	441456,35	2251704,79	49,73	282°21'14"
10	441466,99	2251656,21	36,56	268°41'57"
11	441466,16	2251619,66	41,34	267°00'17"
12	441464,00	2251578,38	41,35	260°10'07"
13	441456,94	2251537,64	47,77	247°56'25"
14	441439,00	2251493,37	52,85	231°59'07"
15	441406,45	2251451,73	47,54	218°15'39"
16	441369,12	2251422,29	44,63	205°44'18"
17	441328,92	2251402,91	49,28	191°11'54"
18	441280,58	2251393,34	49,06	180°16'49"
19	441231,52	2251393,10	42,09	169°30'54"
20	441190,13	2251400,76	47,39	156°48'39"
21	441146,57	2251419,42	50,35	140°23'28"
22	441107,78	2251451,52	39,13	130°21'24"
23	441082,44	2251481,34	43,84	117°49'19"
24	441061,98	2251520,11	45,56	104°54'20"
25	441050,26	2251564,14	33,89	092°13'57"
26	441048,94	2251598,00	24,47	093°56'14"
27	441047,26	2251622,41	32,30	089°34'27"
28	441047,50	2251654,71	38,14	080°03'58"
29	441054,08	2251692,28	36,50	069°39'12"
30	441066,77	2251726,50	35,07	059°41'01"
31	441084,47	2251756,77	33,96	049°34'28"
32	441106,49	2251782,62	35,54	039°15'23"
33	441134,01	2251805,11	30,41	030°30'41"
34	441160,21	2251820,55	41,75	019°56'27"
35	441199,46	2251834,79	36,48	007°54'37"
36	441235,59	2251839,81	30,57	359°47'38"

18. Объект культурного наследия «Братская могила № 338», Воронежская область, Новохопёрский район, с. Пыховка

18.1. Графическое описание местоположения границ защитной зоны



Условные обозначения:

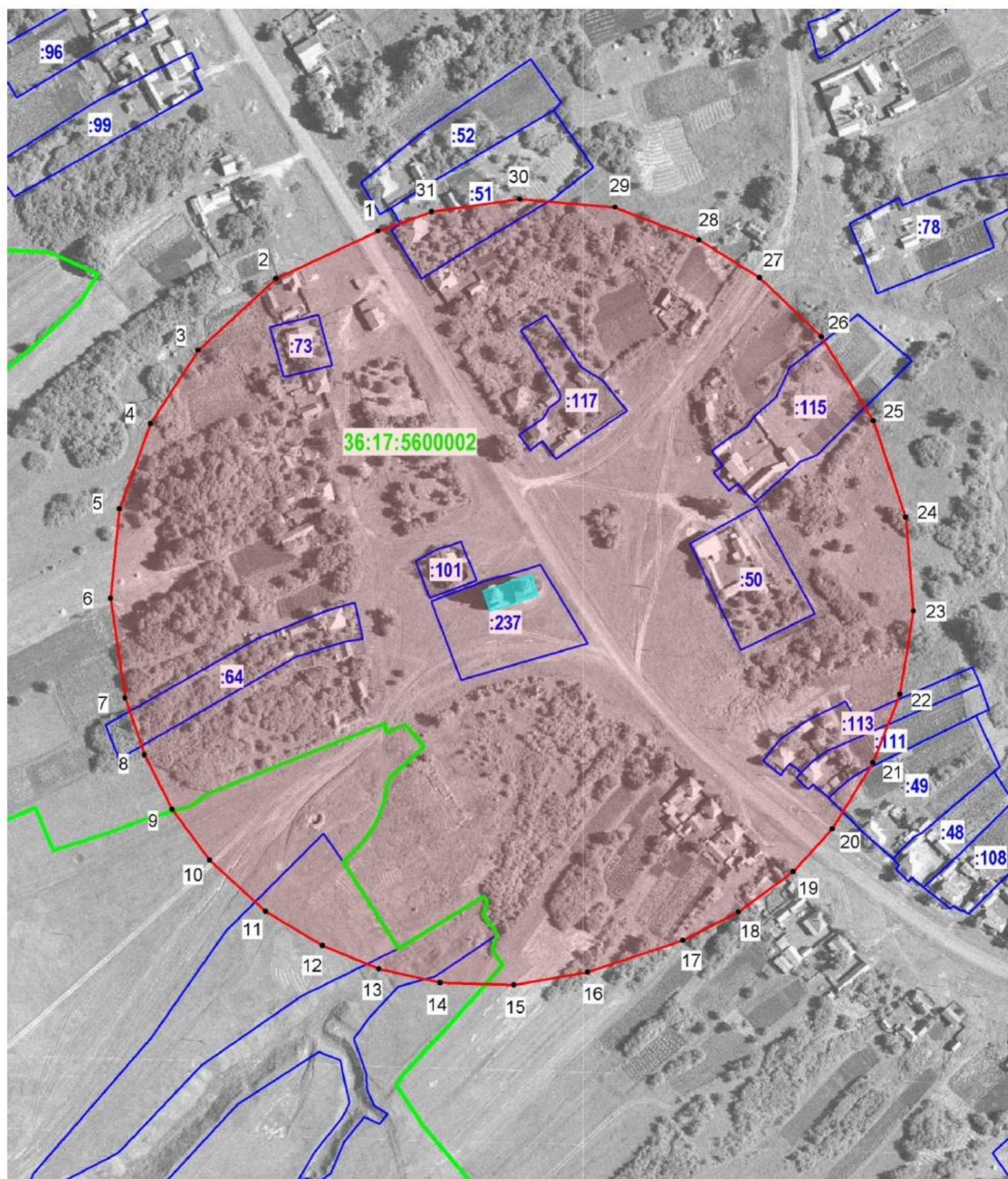
- граница защитной зоны
- 1, 2 - характерная точка границ защитной зоны
- :3 - кадастровый номер земельного участка
- граница земельного участка, включенная в ЕГРН
- граница кадастрового квартала
- объект культурного наследия

18.2. Перечень координат характерных точек границ защитной зоны

Наименование поворотных точек	Координаты поворотных точек в МСК-36		Мера линий, м	Дирекционный угол
	X	Y		
1	441231,01	2251412,76	52,49	186°52'58"
2	441178,90	2251406,47	55,48	171°14'57"
3	441124,07	2251414,91	40,47	159°00'11"
4	441086,29	2251429,41	33,29	148°25'31"
5	441057,93	2251446,84	41,12	136°41'42"
6	441028,01	2251475,04	41,30	124°24'49"
7	441004,67	2251509,11	46,23	113°32'14"
8	440986,21	2251551,49	46,97	099°07'32"
9	440978,76	2251597,87	7,70	136°28'27"
10	440973,18	2251603,17	7,53	051°11'51"
11	440977,90	2251609,04	52,66	081°42'47"
12	440985,49	2251661,15	47,57	069°22'14"
13	441002,25	2251705,67	58,86	057°49'39"
14	441033,59	2251755,49	46,73	042°08'15"
15	441068,24	2251786,84	47,14	029°44'09"
16	441109,17	2251810,22	6,95	042°19'05"
17	441114,31	2251814,90	2,39	312°17'23"
18	441115,92	2251813,13	10,93	021°48'05"
19	441126,07	2251817,19	5,47	134°55'33"
20	441122,21	2251821,06	5,57	041°52'21"
21	441126,36	2251824,78	8,61	315°42'22"
22	441132,52	2251818,77	22,36	013°18'55"
23	441154,28	2251823,92	37,35	004°50'15"
24	441191,50	2251827,07	48,75	351°43'13"
25	441239,74	2251820,05	39,24	339°03'59"
26	441276,39	2251806,03	50,03	326°40'08"
27	441318,19	2251778,54	51,08	312°16'14"
28	441352,55	2251740,74	47,77	297°52'45"
29	441374,89	2251698,51	47,95	284°41'29"
30	441387,05	2251652,13	45,24	270°44'04"
31	441387,63	2251606,89	52,39	258°48'21"
32	441377,46	2251555,50	34,67	247°40'26"
33	441364,29	2251523,43	37,82	237°59'58"
34	441344,25	2251491,36	37,46	229°11'23"
35	441319,77	2251463,01	50,62	216°50'26"
36	441279,26	2251432,66	52,19	202°24'47"

19. Объект культурного наследия «Церковь Успения», Воронежская область, Новохопёрский район, село Русаново, ул. Верхняя, 39а

19.1. Графическое описание местоположения границ защитной зоны



Условные обозначения:

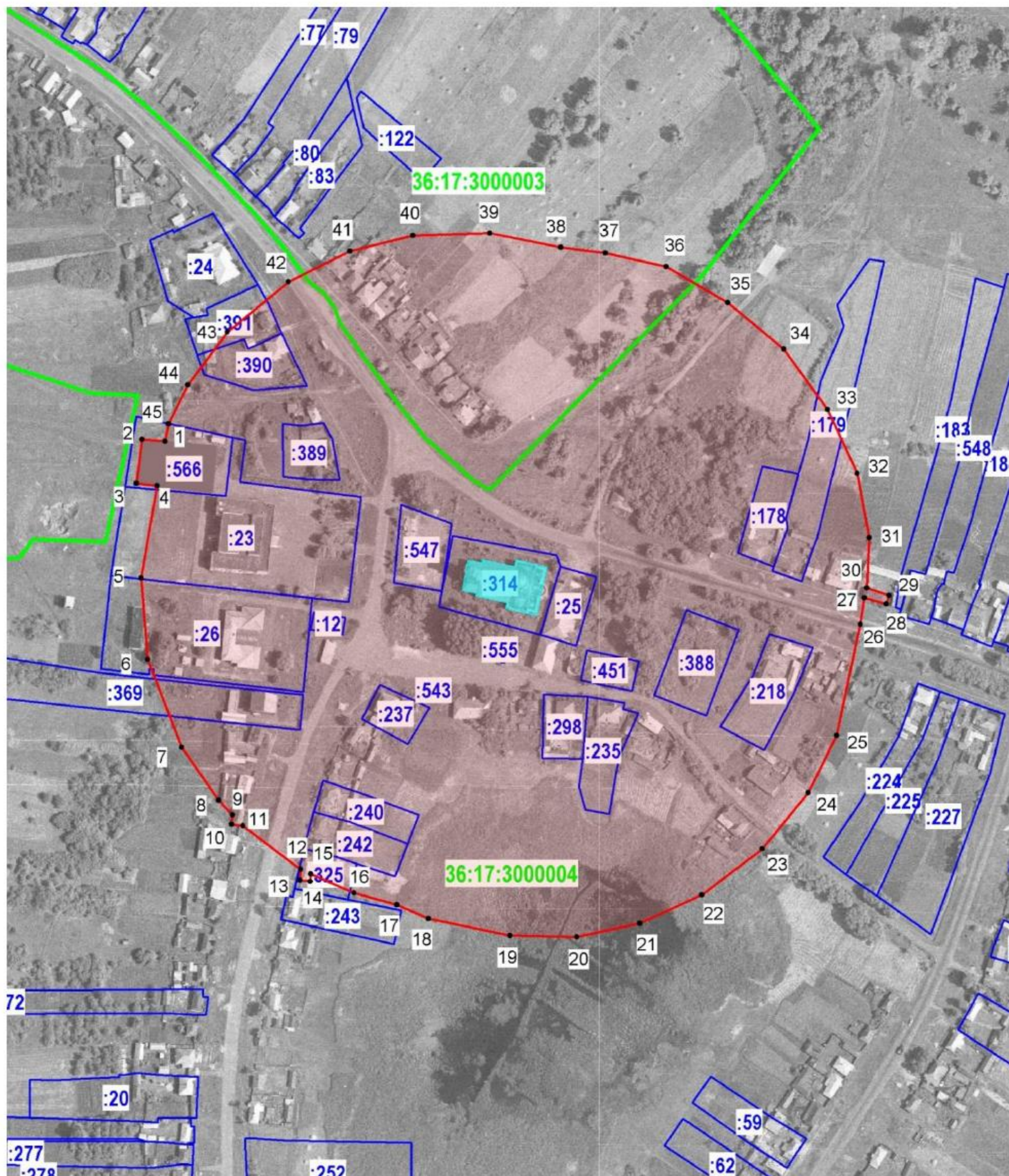
- граница защитной зоны
- 1, 2 - характерная точка границ защитной зоны
- :3 - кадастровый номер земельного участка
- граница земельного участка, включенная в ЕГРН
- граница кадастрового квартала
- объект культурного наследия

19.2. Перечень координат характерных точек границ защитной зоны

Наименование поворотных точек	Координаты поворотных точек в МСК-36		Мера линий, м	Дирекционный угол
	X	Y		
1	449828,65	2250398,97	60,27	245°04'34"
2	449803,25	2250344,31	56,57	227°20'34"
3	449764,92	2250302,71	47,05	213°05'32"
4	449725,50	2250277,02	48,35	199°53'20"
5	449680,03	2250260,57	48,37	185°44'33"
6	449631,90	2250255,73	53,87	171°40'28"
7	449578,60	2250263,53	32,23	161°10'38"
8	449548,09	2250273,93	32,56	153°02'29"
9	449519,07	2250288,69	33,81	143°35'16"
10	449491,86	2250308,76	40,74	132°21'15"
11	449464,41	2250338,87	35,49	121°11'27"
12	449446,03	2250369,23	32,80	112°18'15"
13	449433,58	2250399,58	33,45	102°32'10"
14	449426,32	2250432,23	39,56	091°45'10"
15	449425,11	2250471,77	40,10	080°24'39"
16	449431,79	2250511,31	53,73	071°23'47"
17	449448,93	2250562,23	33,48	063°09'06"
18	449464,05	2250592,10	36,57	053°27'44"
19	449485,82	2250621,48	30,90	042°18'40"
20	449508,67	2250642,28	41,58	031°34'07"
21	449544,10	2250664,05	39,30	021°40'07"
22	449580,62	2250678,56	45,22	009°14'22"
23	449625,25	2250685,82	50,36	355°10'13"
24	449675,43	2250681,58	54,29	341°37'42"
25	449726,95	2250664,47	53,08	328°10'31"
26	449772,05	2250636,48	45,68	313°42'50"
27	449803,62	2250603,46	38,40	301°55'52"
28	449823,93	2250570,87	48,24	291°10'14"
29	449841,35	2250525,89	51,22	274°52'20"
30	449845,70	2250474,86	47,71	261°50'34"
31	449838,93	2250427,63	30,45	250°16'04"

20. Объект культурного наследия «Церковь св. Троицы», Воронежская область, Новохопёрский район, село Троицкое, ул. Дзержинского, 2а

20.1. Графическое описание местоположения границ защитной зоны



Условные обозначения:

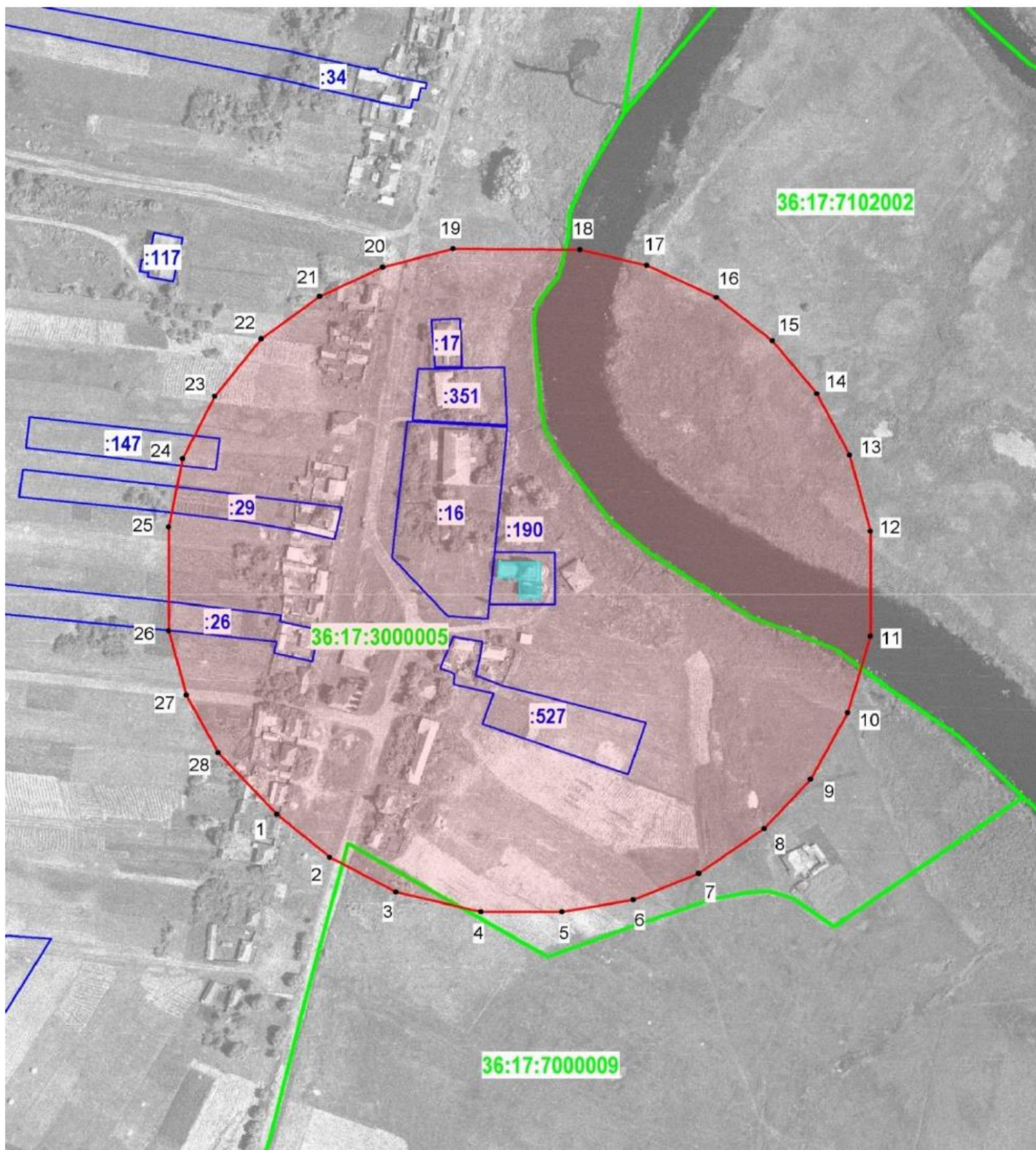
- граница защитной зоны
- 1, 2 - характерная точка границ защитной зоны
- :3 - кадастровый номер земельного участка
- граница земельного участка, включенная в ЕГРН
- граница кадастрового квартала
- объект культурного наследия

20.2. Перечень координат характерных точек границ защитной зоны

Наименование поворотных точек	Координаты поворотных точек в МСК-36		Мера линий, м	Дирекционный угол
	X	Y		
1	471410,7	2249266,63	14,63	274°32'56"
2	471411,86	2249252,05	27,74	187°09'58"
3	471384,34	2249248,59	12,94	096°42'07"
4	471382,83	2249261,44	58,57	189°54'34"
5	471325,13	2249251,36	51,34	175°12'24"
6	471273,97	2249255,65	58,87	158°48'01"
7	471219,08	2249276,94	40,5	145°08'12"
8	471185,85	2249300,09	12,74	137°04'01"
9	471176,52	2249308,77	5,8	183°45'18"
10	471170,73	2249308,39	6,96	096°55'52"
11	471169,89	2249315,3	45,26	127°02'04"
12	471142,63	2249351,43	6,93	183°53'28"
13	471135,72	2249350,96	6,67	096°22'07"
14	471134,98	2249357,59	4,58	003°30'22"
15	471139,55	2249357,87	29,55	113°38'30"
16	471127,7	2249384,94	27,81	105°34'49"
17	471120,23	2249411,73	21,58	112°54'21"
18	471111,83	2249431,61	52,19	101°52'34"
19	471101,09	2249482,68	41,83	091°24'39"
20	471100,06	2249524,5	40,5	077°45'18"
21	471108,65	2249564,08	42,74	065°19'47"
22	471126,49	2249602,92	47,68	052°40'16"
23	471155,4	2249640,83	45,31	039°20'21"
24	471190,44	2249669,55	40,07	026°17'47"
25	471226,36	2249687,3	71,22	012°06'01"
26	471296	2249702,23	16,8	008°19'06"
27	471312,62	2249704,66	14,18	106°02'43"
28	471308,7	2249718,29	5,69	018°07'00"
29	471314,11	2249720,06	14,64	288°13'29"
30	471318,69	2249706,15	31,49	002°42'45"
31	471350,14	2249707,64	41,08	349°33'06"
32	471390,54	2249700,19	44,11	335°06'09"
33	471430,55	2249681,62	46,78	324°09'33"
34	471468,47	2249654,23	45,55	309°42'32"
35	471497,57	2249619,19	44,56	300°16'56"
36	471520,04	2249580,71	39,34	282°32'18"
37	471528,58	2249542,31	27,88	277°22'39"
38	471532,16	2249514,66	45,31	281°18'09"
39	471541,04	2249470,23	48,44	268°07'50"
40	471539,46	2249421,82	40,56	256°04'37"
41	471529,7	2249382,45	43,19	243°38'55"
42	471510,53	2249343,75	49,4	230°37'36"
43	471479,19	2249305,56	41,48	216°32'58"
44	471445,87	2249280,86	27,22	206°50'17"
45	471421,58	2249268,57	11,05	190°06'36"

21. Объект культурного наследия «Церковь св. Николая», Воронежская область, Новохопёрский район, село Троицкое, ул. Советская, 16а

21.1. Графическое описание местоположения границ защитной зоны



Условные обозначения:

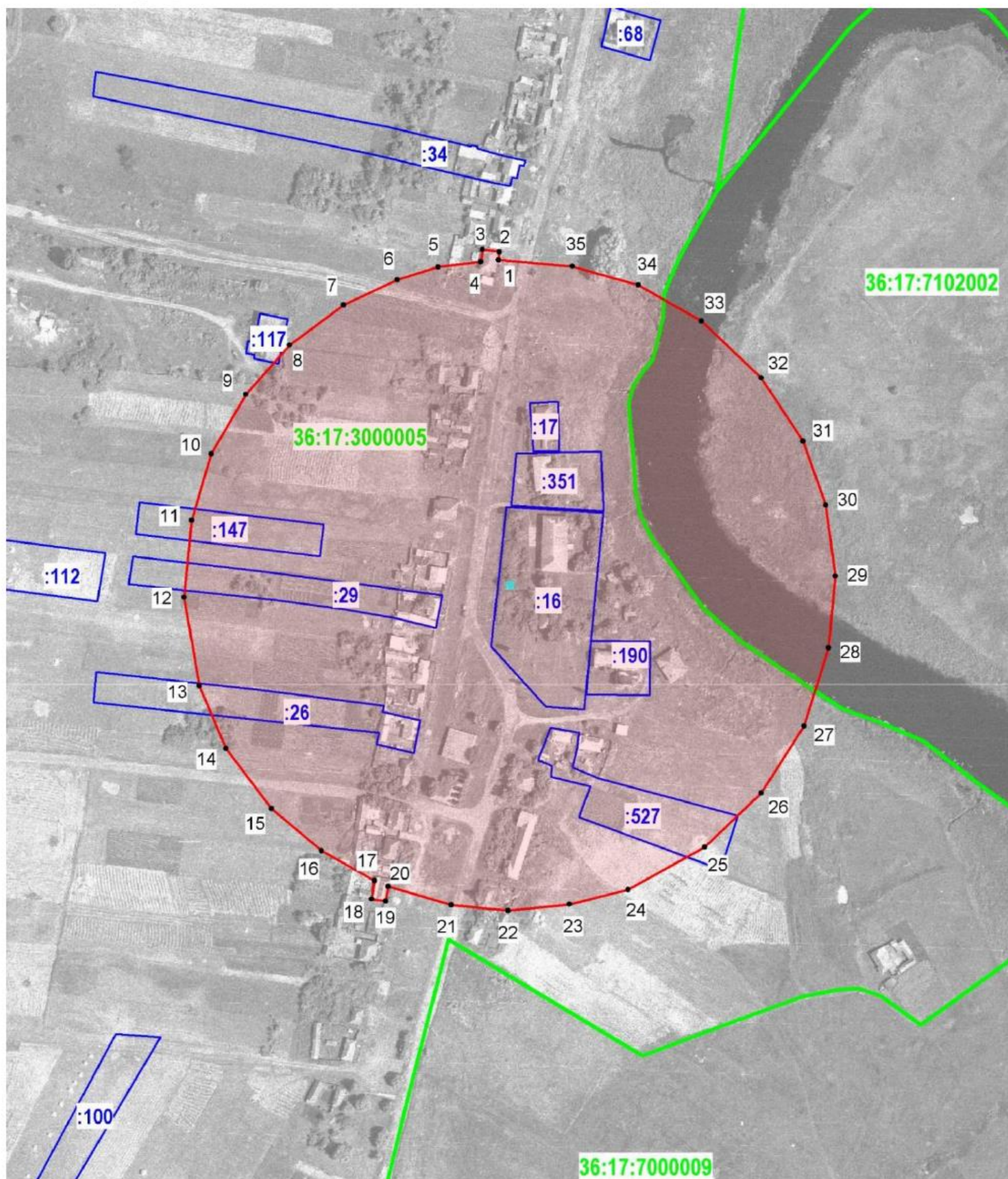
- граница защитной зоны
- 1, 2 - характерная точка границ защитной зоны
- :3 - кадастровый номер земельного участка
- граница земельного участка, включенная в ЕГРН
- граница кадастрового квартала
- объект культурного наследия

21.2. Перечень координат характерных точек границ защитной зоны

Наименование поворотных точек	Координаты поворотных точек в МСК-36		Мера линий, м	Дирекционный угол
	X	Y		
1	467767,51	2247938,57	42,51	130°39'35"
2	467739,81	2247970,82	45,8	118°53'35"
3	467717,68	2248010,92	53,21	103°42'35"
4	467705,07	2248062,61	48,99	090°00'00"
5	467705,07	2248111,6	44,08	080°00'20"
6	467712,72	2248155,01	43,09	067°07'28"
7	467729,47	2248194,71	49,12	053°54'08"
8	467758,41	2248234,4	42,09	041°42'58"
9	467789,83	2248262,41	48,23	027°59'39"
10	467832,42	2248285,05	50,87	015°38'43"
11	467881,41	2248298,77	67,25	000°00'00"
12	467948,66	2248298,77	50,36	345°24'13"
13	467997,39	2248286,08	43,92	333°26'06"
14	468036,67	2248266,44	43,39	321°22'53"
15	468070,57	2248239,36	43,87	309°10'18"
16	468098,28	2248205,35	46,78	295°56'07"
17	468118,74	2248163,28	41,91	284°00'11"
18	468128,88	2248122,62	77,11	270°23'38"
19	468129,41	2248045,51	44,23	254°39'35"
20	468117,71	2248002,86	42,62	243°48'28"
21	468098,9	2247964,62	44,62	232°37'18"
22	468071,81	2247929,16	46,37	217°29'25"
23	468035,02	2247900,94	44,38	205°57'52"
24	467995,12	2247881,51	44,63	190°56'23"
25	467951,3	2247873,04	66,51	180°00'00"
26	467884,79	2247873,04	42,59	165°23'34"
27	467843,58	2247883,78	41,61	152°08'52"
28	467806,79	2247903,22	52,84	138°00'52"

22. Объект культурного наследия «Братская могила № 217», Воронежская область, Новохопёрский район, с. Троицкое

22.1. Графическое описание местоположения границ защитной зоны



Условные обозначения:

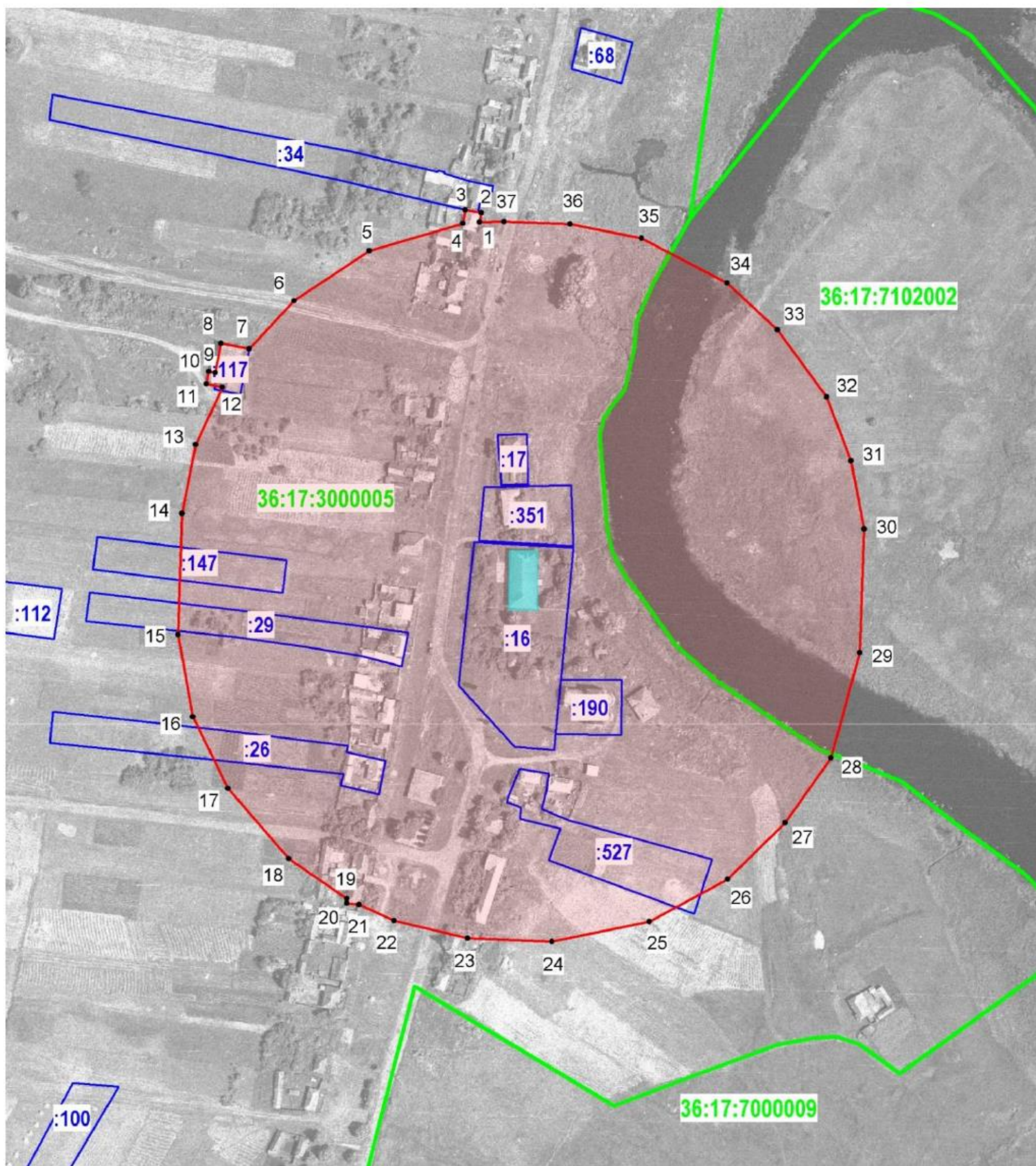
- граница защитной зоны
- 1, 2 - характерная точка границ защитной зоны
- :3 - кадастровый номер земельного участка
- граница земельного участка, включенная в ЕГРН
- граница кадастрового квартала
- объект культурного наследия

22.2. Перечень координат характерных точек границ защитной зоны

Наименование поворотных точек	Координаты поворотных точек в МСК-36		Мера линий, м	Дирекционный угол
	X	Y		
1	468173,44	2248012,89	5,10	006°24'53"
2	468178,51	2248013,46	10,58	277°39'20"
3	468179,92	2248002,97	7,79	187°44'43"
4	468172,20	2248001,92	26,84	262°58'51"
5	468168,92	2247975,28	26,69	252°32'09"
6	468160,91	2247949,82	37,11	244°56'25"
7	468145,19	2247916,20	41,89	233°23'44"
8	468120,21	2247882,57	41,18	221°35'39"
9	468089,41	2247855,23	43,02	210°02'02"
10	468052,17	2247833,70	43,25	196°27'11"
11	468010,69	2247821,45	48,31	185°36'24"
12	467962,61	2247816,73	56,11	170°19'28"
13	467907,30	2247826,16	42,38	156°51'10"
14	467868,33	2247842,82	47,23	142°58'38"
15	467830,62	2247871,26	40,92	130°10'23"
16	467804,22	2247902,53	38,05	119°22'51"
17	467785,55	2247935,69	11,55	189°37'02"
18	467774,16	2247933,76	9,02	098°48'15"
19	467772,78	2247942,67	9,30	009°05'51"
20	467781,96	2247944,14	41,05	106°14'26"
21	467770,48	2247983,55	35,64	095°54'38"
22	467766,81	2248019,00	38,52	083°53'23"
23	467770,91	2248057,30	37,73	076°01'35"
24	467780,02	2248093,91	54,65	060°56'07"
25	467806,57	2248141,68	48,91	046°18'02"
26	467840,36	2248177,04	49,60	032°35'05"
27	467882,15	2248203,75	51,19	017°19'12"
28	467931,02	2248218,99	45,14	005°23'23"
29	467975,96	2248223,23	44,56	352°18'03"
30	468020,12	2248217,26	42,63	340°37'48"
31	468060,34	2248203,12	47,28	326°31'30"
32	468099,78	2248177,04	51,47	313°23'38"
33	468135,14	2248139,64	45,33	299°56'10"
34	468157,76	2248100,36	42,94	285°42'59"
35	468169,39	2248059,03	46,32	275°00'59"

23. Объект культурного наследия «Начальная школа», Воронежская область, Новохопёрский район, с. Троицкое

23.1. Графическое описание местоположения границ защитной зоны



Условные обозначения:

- граница защитной зоны
- 1, 2 - характерная точка границ защитной зоны
- :3 - кадастровый номер земельного участка
- граница земельного участка, включенная в ЕГРН
- граница кадастрового квартала
- объект культурного наследия

23.2. Перечень координат характерных точек границ защитной зоны

Наименование поворотных точек	Координаты поворотных точек в МСК-36		Мера линий, м	Дирекционный угол
	X	Y		
1	468213,49	2248021,21	5,87	010°47'36"
2	468219,26	2248022,31	9,76	279°40'29"
3	468220,90	2248012,69	8,26	190°27'58"
4	468212,78	2248011,19	59,28	253°32'46"
5	468195,99	2247954,34	54,74	236°23'28"
6	468165,69	2247908,75	40,16	223°08'36"
7	468136,39	2247881,29	17,46	281°21'41"
8	468139,83	2247864,17	18,24	191°21'11"
9	468121,95	2247860,58	3,79	281°25'43"
10	468122,70	2247856,87	7,70	191°18'36"
11	468115,15	2247855,36	9,84	101°29'34"
12	468113,19	2247865,00	38,47	204°49'12"
13	468078,27	2247848,85	42,66	191°18'55"
14	468036,44	2247840,48	73,89	181°47'30"
15	467962,59	2247838,17	50,70	169°49'54"
16	467912,69	2247847,12	48,51	153°53'59"
17	467869,13	2247868,46	56,45	139°08'40"
18	467826,43	2247905,39	42,95	124°34'01"
19	467802,06	2247940,76	2,87	184°11'58"
20	467799,20	2247940,55	7,62	096°10'27"
21	467798,38	2247948,13	23,45	114°43'45"
22	467788,57	2247969,43	45,97	103°25'21"
23	467777,90	2248014,14	51,10	092°15'56"
24	467775,88	2248065,20	60,50	078°27'15"
25	467787,99	2248124,48	54,12	061°35'17"
26	467813,74	2248172,08	49,00	045°24'48"
27	467848,14	2248206,98	48,40	035°06'55"
28	467887,73	2248234,82	66,24	015°16'27"
29	467951,63	2248252,27	75,34	002°05'31"
30	468026,92	2248255,02	42,15	349°08'36"
31	468068,32	2248247,08	41,68	339°07'31"
32	468107,26	2248232,23	50,66	323°37'48"
33	468148,05	2248202,19	41,63	313°05'32"
34	468176,49	2248171,79	58,77	297°38'00"
35	468203,75	2248119,72	44,09	281°05'18"
36	468212,23	2248076,45	40,34	272°18'05"
37	468213,85	2248036,14	14,93	268°37'07"

**24. Объект культурного наследия «Братская могила № 99»,
Воронежская область, Павловский район, с. Александровка**

24.1. Графическое описание местоположения границ защитной зоны



Условные обозначения:

- граница защитной зоны
- 1, 2 - характерная точка границ защитной зоны
- :3 - кадастровый номер земельного участка
- граница земельного участка, включенная в ЕГРН
- граница кадастрового квартала
- объект культурного наследия

24.2. Перечень координат характерных точек границ защитной зоны

Наименование поворотных точек	Координаты поворотных точек в МСК-36		Мера линий, м	Дирекционный угол
	X	Y		
1	392 637,11	2 166 488,97	31,54	171°14'44"
2	392 605,94	2 166 493,77	30,29	165°14'03"
3	392 576,65	2 166 501,49	31,63	159°39'06"
4	392 546,99	2 166 512,49	27,38	147°00'44"
5	392 524,02	2 166 527,40	33,97	141°09'11"
6	392 497,56	2 166 548,71	34,93	133°09'19"
7	392 473,67	2 166 574,19	33,2	123°20'27"
8	392 455,42	2 166 601,93	35,64	114°29'12"
9	392 440,65	2 166 634,36	36,7	102°03'47"
10	392 432,98	2 166 670,25	32,47	097°08'49"
11	392 428,94	2 166 702,47	35,9	080°48'00"
12	392 434,68	2 166 737,91	32,49	072°24'26"
13	392 444,50	2 166 768,88	23,73	067°58'28"
14	392 453,40	2 166 790,88	27,74	057°55'52"
15	392 468,13	2 166 814,39	36,57	051°37'00"
16	392 490,84	2 166 843,06	23,09	043°36'50"
17	392 507,56	2 166 858,99	34,17	033°13'30"
18	392 536,14	2 166 877,71	40,53	024°59'04"
19	392 572,88	2 166 894,83	31,13	018°11'47"
20	392 602,45	2 166 904,55	37,02	008°56'08"
21	392 639,02	2 166 910,30	35,14	348°51'34"
22	392 673,50	2 166 903,51	32,98	340°18'44"
23	392 704,55	2 166 892,40	34,02	336°37'20"
24	392 735,78	2 166 878,90	30,15	326°19'14"
25	392 760,87	2 166 862,18	45,98	318°09'23"
26	392 795,12	2 166 831,51	37,69	305°31'44"
27	392 817,02	2 166 800,84	40,64	294°18'27"
28	392 833,75	2 166 763,80	37,17	281°34'44"
29	392 841,21	2 166 727,39	36,56	273°55'17"
30	392 843,71	2 166 690,92	34,18	261°34'16"
31	392 838,70	2 166 657,11	34,83	252°51'57"
32	392 828,44	2 166 623,83	36,24	242°39'51"
33	392 811,80	2 166 591,64	42,55	232°45'21"
34	392 786,05	2 166 557,77	34,85	222°52'19"
35	392 760,51	2 166 534,06	36,25	212°41'26"
36	392 730,00	2 166 514,48	32,08	204°10'35"
37	392 700,73	2 166 501,34	33,86	192°15'32"
38	392 667,64	2 166 494,15	30,97	189°37'47"

**25. Объект культурного наследия «Братская могила № 100»,
Воронежская область, Павловский район, с. Воронцовка, центр**

25.1. Графическое описание местоположения границ защитной зоны



Условные обозначения:

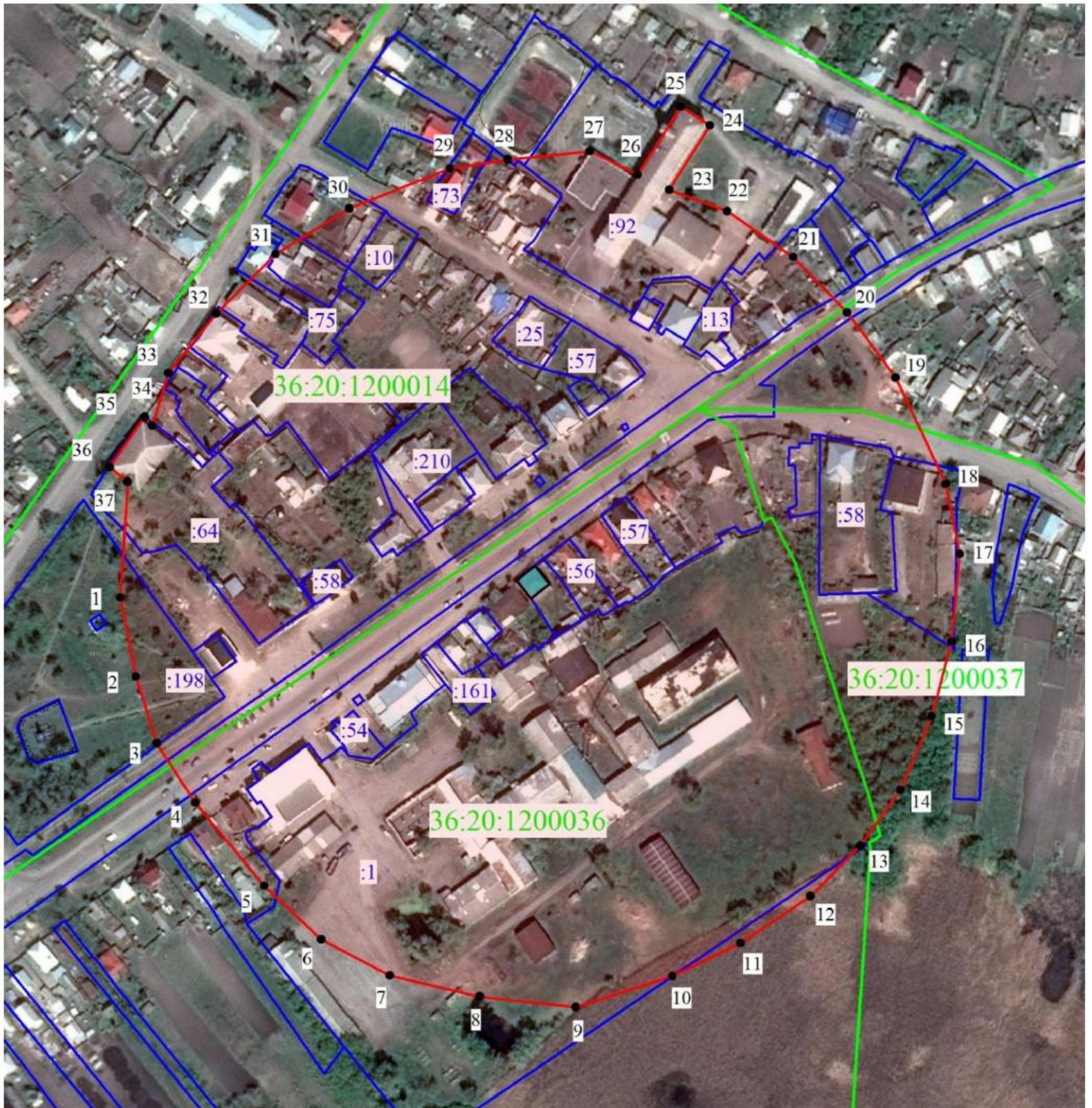
- граница защитной зоны
- 1, 2 - характерная точка границ защитной зоны
- :3 - кадастровый номер земельного участка
- граница земельного участка, включенная в ЕГРН
- граница кадастрового квартала
- объект культурного наследия

25.2. Перечень координат характерных точек границ защитной зоны

Наименование поворотных точек	Координаты поворотных точек в МСК-36		Мера линий, м	Дирекционный угол
	X	Y		
1	397 158,85	2 168 921,90	34,23	176°05'49"
2	397 124,70	2 168 924,23	36,79	172°05'40"
3	397 088,26	2 168 929,29	32,42	160°05'22"
4	397 057,78	2 168 940,33	40,97	143°14'11"
5	397 024,96	2 168 964,85	40,24	131°43'33"
6	396 998,18	2 168 994,88	47,45	124°14'46"
7	396 971,48	2 169 034,10	54,26	107°33'36"
8	396 955,11	2 169 085,83	11,82	143°40'23"
9	396 945,59	2 169 092,83	7,02	062°09'28"
10	396 948,87	2 169 099,04	35,63	087°35'14"
11	396 950,37	2 169 134,64	34,73	083°54'01"
12	396 954,06	2 169 169,17	34,81	069°52'04"
13	396 966,04	2 169 201,85	20,7	059°38'38"
14	396 976,50	2 169 219,71	46,28	141°44'19"
15	396 940,16	2 169 248,37	12,21	053°31'27"
16	396 947,42	2 169 258,19	45,76	321°07'16"
17	396 983,04	2 169 229,47	39,67	052°42'09"
18	397 007,08	2 169 261,03	30,89	044°28'31"
19	397 029,12	2 169 282,67	28,76	037°33'19"
20	397 051,92	2 169 300,20	21,43	149°14'00"
21	397 033,51	2 169 311,16	24,25	049°24'51"
22	397 049,29	2 169 329,58	36,24	325°20'27"
23	397 079,10	2 169 308,97	30,51	018°26'27"
24	397 108,04	2 169 318,62	32,58	010°50'40"
25	397 140,04	2 169 324,75	26,3	000°00'00"
26	397 166,34	2 169 324,75	27,59	351°58'43"
27	397 193,66	2 169 320,90	21,48	343°55'09"
28	397 214,30	2 169 314,95	12,22	052°28'58"
29	397 221,74	2 169 324,64	15,02	322°01'53"
30	397 233,58	2 169 315,40	9,04	236°43'54"
31	397 228,62	2 169 307,84	35,69	336°59'28"
32	397 261,47	2 169 293,89	37,62	323°35'02"
33	397 291,74	2 169 271,56	31,42	307°11'14"
34	397 310,73	2 169 246,53	31,48	297°18'21"
35	397 325,17	2 169 218,56	10,36	032°01'02"
36	397 333,95	2 169 224,05	22,58	301°44'50"
37	397 345,83	2 169 204,85	10,59	214°39'02"
38	397 337,12	2 169 198,83	20,96	299°30'03"
39	397 347,44	2 169 180,59	12,37	307°22'46"
40	397 354,95	2 169 170,76	12,06	218°08'00"
41	397 345,46	2 169 163,31	37,16	283°52'18"
42	397 354,37	2 169 127,23	42,06	269°32'13"
43	397 354,03	2 169 085,17	37,81	252°59'35"
44	397 342,97	2 169 049,01	35,6	239°36'37"
45	397 324,96	2 169 018,30	57,95	229°34'13"
46	397 287,38	2 168 974,19	33,68	213°45'56"
47	397 259,38	2 168 955,47	35,85	210°43'41"
48	397 228,56	2 168 937,15	35,24	196°03'50"
49	397 194,70	2 168 927,40	36,27	188°43'20"

26. Объект культурного наследия «Дом жилой», Воронежская область, Павловский район, село Воронцовка, ул. Советская, 60

26.1. Графическое описание местоположения границ защитной зоны



Условные обозначения:

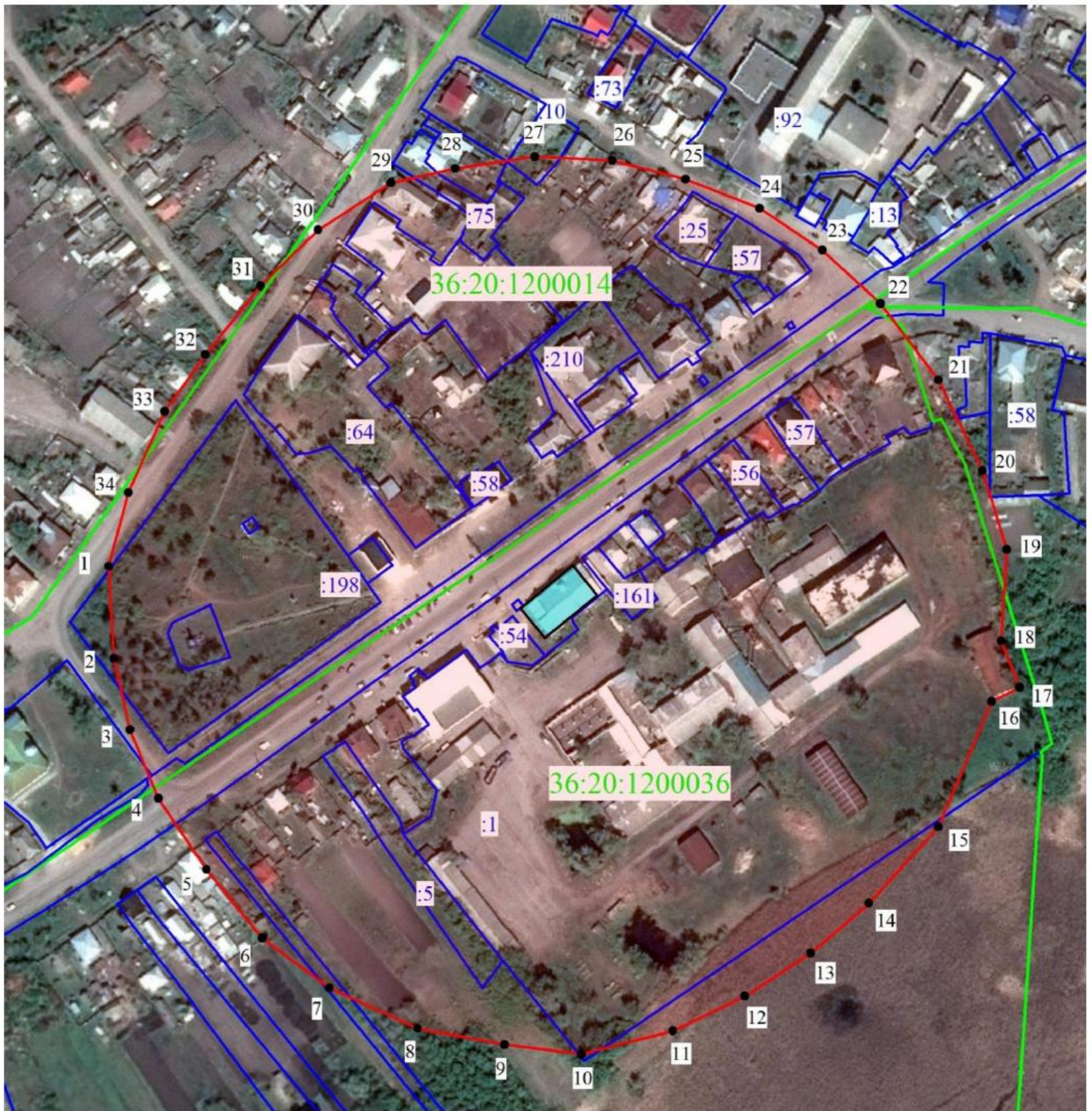
- граница защитной зоны
- 1, 2 - характерная точка границ защитной зоны
- :3 - кадастровый номер земельного участка
- граница земельного участка, включенная в ЕГРН
- граница кадастрового квартала
- объект культурного наследия

26.2. Перечень координат характерных точек границ защитной зоны

Наименование поворотных точек	Координаты поворотных точек в МСК-36		Мера линий, м	Дирекционный угол
	X	Y		
1	397 165,56	2 169 136,09	40,5	168°50'14"
2	397 125,83	2 169 143,93	34,99	162°28'16"
3	397 092,46	2 169 154,47	35,56	147°05'15"
4	397 062,61	2 169 173,79	54,05	140°16'38"
5	397 021,04	2 169 208,33	39,35	133°11'15"
6	396 994,11	2 169 237,02	38,78	117°48'27"
7	396 976,02	2 169 271,32	46,38	103°08'04"
8	396 965,48	2 169 316,49	48,44	096°18'18"
9	396 960,16	2 169 364,64	50,95	072°15'18"
10	396 975,69	2 169 413,17	37,96	064°07'00"
11	396 992,26	2 169 447,32	42,15	056°06'09"
12	397 015,77	2 169 482,31	35,6	044°59'19"
13	397 040,95	2 169 507,48	34,44	035°19'09"
14	397 069,05	2 169 527,39	40,12	023°11'28"
15	397 105,93	2 169 543,19	38,76	014°52'31"
16	397 143,39	2 169 553,14	44,1	005°20'04"
17	397 187,30	2 169 557,24	35,82	348°41'58"
18	397 222,43	2 169 550,22	58,92	334°42'02"
19	397 275,70	2 169 525,04	40,69	323°26'03"
20	397 308,38	2 169 500,80	38,78	315°42'37"
21	397 336,14	2 169 473,72	40,37	304°44'56"
22	397 359,15	2 169 440,55	31,02	290°22'28"
23	397 369,95	2 169 411,47	38,17	032°28'12"
24	397 402,15	2 169 431,96	17,37	302°38'17"
25	397 411,52	2 169 417,33	40,28	212°31'48"
26	397 377,56	2 169 395,67	26,71	295°59'57"
27	397 389,27	2 169 371,66	41,44	264°06'48"
28	397 385,02	2 169 330,44	29,34	261°17'43"
29	397 380,58	2 169 301,44	54,28	248°17'55"
30	397 360,51	2 169 251,01	43,42	238°14'47"
31	397 337,66	2 169 214,09	42,09	225°00'00"
32	397 307,90	2 169 184,33	38,32	218°48'08"
33	397 278,04	2 169 160,32	27,58	197°16'20"
34	397 251,70	2 169 152,13	5,77	319°12'56"
35	397 256,07	2 169 148,36	30,78	214°35'55"
36	397 230,73	2 169 130,88	11,44	128°32'33"
37	397 223,60	2 169 139,83	58,16	183°41'13"

**27. Объект культурного наследия «Магазин Воскобойникова»,
Воронежская область, Павловский район, с. Воронцовка, ул. Советская, 52**

27.1. Графическое описание местоположения границ защитной зоны



Условные обозначения:

- граница защитной зоны
- 1, 2 - характерная точка границ защитной зоны
- :3 - кадастровый номер земельного участка
- граница земельного участка, включенная в ЕГРН
- граница кадастрового квартала
- объект культурного наследия

27.2. Перечень координат характерных точек границ защитной зоны

Наименование поворотных точек	Координаты поворотных точек в МСК-36		Мера линий, м	Дирекционный угол
	X	Y		
1	397 133,11	2 169 055,42	45,23	176°52'55"
2	397 087,95	2 169 057,88	35,72	167°08'20"
3	397 053,13	2 169 065,83	36,5	157°30'38"
4	397 019,41	2 169 079,79	42,01	145°57'16"
5	396 984,60	2 169 103,31	43,2	140°52'19"
6	396 951,09	2 169 130,57	41	126°33'05"
7	396 926,67	2 169 163,51	47,51	114°43'32"
8	396 906,80	2 169 206,66	43,3	100°31'34"
9	396 898,89	2 169 249,23	37,79	096°58'35"
10	396 894,30	2 169 286,74	46,28	075°47'23"
11	396 905,66	2 169 331,60	39,12	064°10'31"
12	396 922,70	2 169 366,81	38,59	057°00'51"
13	396 943,71	2 169 399,18	37,45	049°17'57"
14	396 968,13	2 169 427,57	50,66	042°16'47"
15	397 005,61	2 169 461,65	66,66	023°04'08"
16	397 066,94	2 169 487,77	15,24	063°25'05"
17	397 073,76	2 169 501,40	24,46	338°11'08"
18	397 096,47	2 169 492,31	44,96	003°37'18"
19	397 141,34	2 169 495,15	40,41	342°50'35"
20	397 179,95	2 169 483,23	49,28	334°01'40"
21	397 224,25	2 169 461,65	47,02	322°50'51"
22	397 261,73	2 169 433,25	38,58	312°36'55"
23	397 287,85	2 169 404,86	36,86	303°41'40"
24	397 308,30	2 169 374,19	39,01	291°19'47"
25	397 322,49	2 169 337,85	36,94	284°20'27"
26	397 331,64	2 169 302,06	38,02	272°58'12"
27	397 333,61	2 169 264,09	39,41	261°35'47"
28	397 327,85	2 169 225,10	32,34	257°24'28"
29	397 320,80	2 169 193,54	42,43	237°08'29"
30	397 297,78	2 169 157,90	39,26	225°57'35"
31	397 270,49	2 169 129,68	43,18	218°35'52"
32	397 236,74	2 169 102,74	34,2	215°32'23"
33	397 208,91	2 169 082,86	43,5	204°06'49"
34	397 169,21	2 169 065,09	37,37	194°59'44"

28. Объект культурного наследия «Правление волостное», Воронежская область, Павловский район, село Воронцовка, ул. Пушкинская, 31

28.1. Графическое описание местоположения границ защитной зоны



Условные обозначения:

- граница защитной зоны
- 1, 2 - характерная точка границ защитной зоны
- :3 - кадастровый номер земельного участка
- граница земельного участка, включенная в ЕГРН
- граница кадастрового квартала
- объект культурного наследия

28.2. Перечень координат характерных точек границ защитной зоны

Наименование поворотных точек	Координаты поворотных точек в МСК-36		Мера линий, м	Дирекционный угол
	X	Y		
1	397 267,19	2 168 697,41	39,12	164°14'52"
2	397 229,54	2 168 708,03	38,13	157°39'06"
3	397 194,27	2 168 722,53	42,77	141°33'36"
4	397 160,77	2 168 749,12	47,57	134°42'38"
5	397 127,30	2 168 782,93	52,32	119°34'25"
6	397 101,48	2 168 828,43	47,72	104°56'10"
7	397 089,18	2 168 874,54	36,46	095°48'33"
8	397 085,49	2 168 910,81	46,02	075°44'03"
9	397 096,83	2 168 955,41	50,55	072°37'08"
10	397 111,93	2 169 003,65	48,68	051°33'19"
11	397 142,20	2 169 041,78	34,32	042°12'47"
12	397 167,62	2 169 064,84	32,89	034°46'56"
13	397 194,63	2 169 083,60	29,89	025°41'57"
14	397 221,56	2 169 096,56	34,88	016°23'16"
15	397 255,02	2 169 106,40	40,78	010°17'55"
16	397 295,14	2 169 113,69	46,82	350°44'42"
17	397 341,35	2 169 106,16	42,25	340°31'07"
18	397 381,18	2 169 092,07	42,36	328°36'51"
19	397 417,34	2 169 070,01	38,29	320°10'52"
20	397 446,75	2 169 045,49	37,6	306°23'29"
21	397 469,06	2 169 015,22	39,19	299°37'11"
22	397 488,43	2 168 981,15	38,26	284°30'56"
23	397 498,02	2 168 944,11	41,65	276°12'07"
24	397 502,52	2 168 902,70	39,62	262°16'07"
25	397 497,19	2 168 863,44	41,07	251°54'49"
26	397 484,44	2 168 824,40	40,03	241°10'29"
27	397 465,14	2 168 789,33	44,08	230°21'27"
28	397 437,02	2 168 755,39	41,24	219°02'07"
29	397 404,99	2 168 729,42	43,86	208°34'30"
30	397 366,47	2 168 708,44	35,62	193°30'34"
31	397 331,84	2 168 700,12	32,94	185°39'44"
32	397 299,06	2 168 696,87	31,87	179°01'45"

29. Объект культурного наследия «Комплекс построек Гродненского полка (8 зданий)», Воронежская область, Павловский район, х. Данило, ул. Центральная, 1а

29.1. Графическое описание местоположения границ защитной зоны



Условные обозначения:

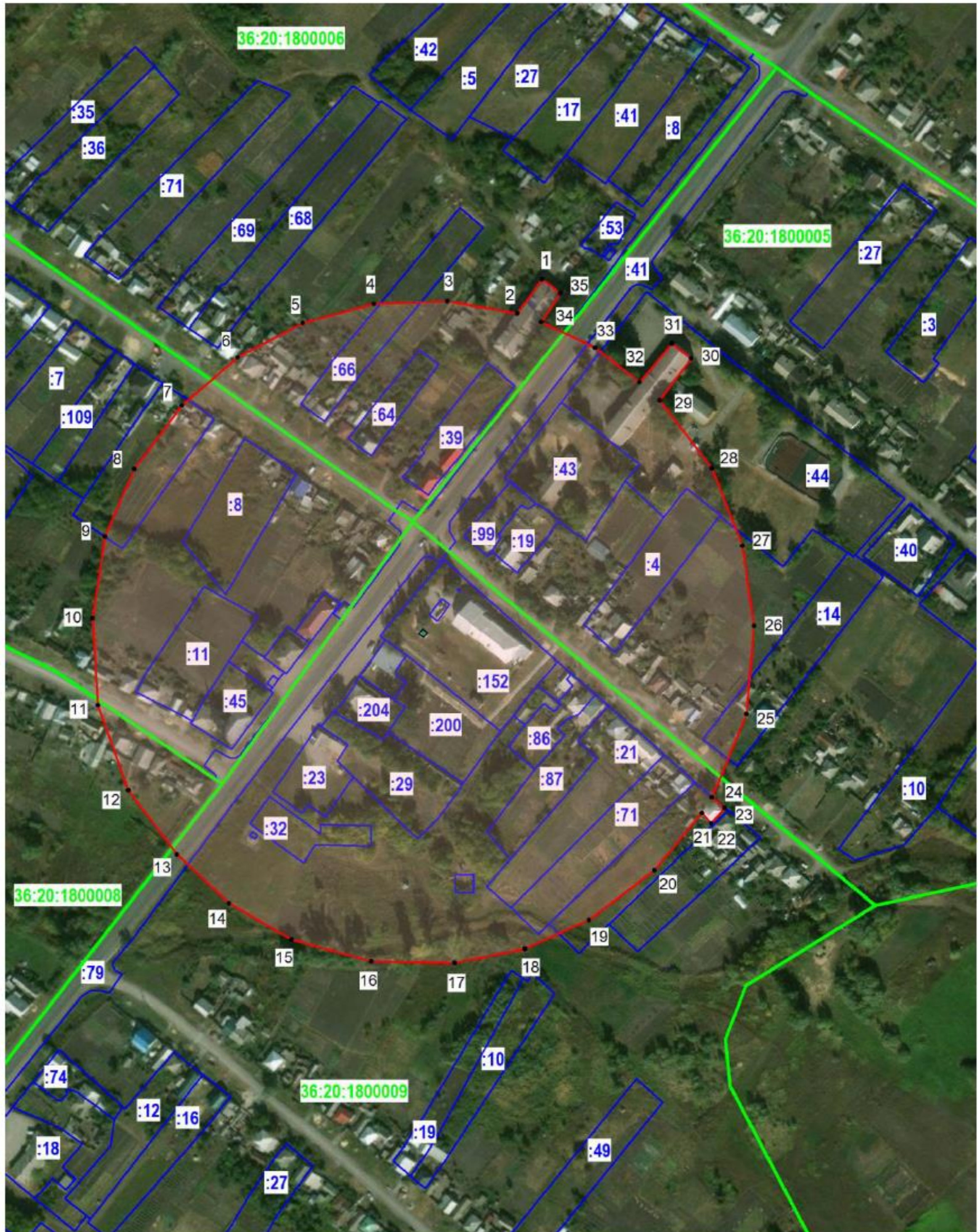
- граница защитной зоны
- 1, 2 - характерная точка границ защитной зоны
- :3 - кадастровый номер земельного участка
- граница земельного участка, включенная в ЕГРН
- граница кадастрового квартала
- объект культурного наследия

29.2. Перечень координат характерных точек границ защитной зоны

Наименование поворотных точек	Координаты поворотных точек в МСК-36		Мера линий, м	Дирекционный угол
	X	Y		
1	393 496,10	2 177 247,92	45,63	171°31'51"
2	393 450,97	2 177 254,64	49,09	159°51'48"
3	393 404,88	2 177 271,54	61,32	149°41'18"
4	393 351,94	2 177 302,49	69,11	135°00'00"
5	393 303,07	2 177 351,36	63,06	125°32'16"
6	393 266,42	2 177 402,67	68,78	111°59'08"
7	393 240,67	2 177 466,45	69,57	093°57'53"
8	393 235,86	2 177 535,85	48,75	074°29'55"
9	393 248,89	2 177 582,83	46,33	067°31'32"
10	393 266,60	2 177 625,64	48,46	048°02'11"
11	393 299,00	2 177 661,67	108,39	039°16'59"
12	393 382,90	2 177 730,30	43,7	034°57'20"
13	393 418,72	2 177 755,34	53,59	019°32'14"
14	393 469,22	2 177 773,26	50,04	009°07'04"
15	393 518,63	2 177 781,19	49,47	348°51'29"
16	393 567,17	2 177 771,63	58,95	337°14'12"
17	393 621,53	2 177 748,82	71,15	326°40'26"
18	393 680,98	2 177 709,73	38,8	309°02'17"
19	393 705,42	2 177 679,59	50,09	304°55'39"
20	393 734,10	2 177 638,52	47,62	283°23'29"
21	393 745,13	2 177 592,19	50,49	282°37'47"
22	393 756,17	2 177 542,92	53,64	261°52'33"
23	393 748,59	2 177 489,82	86,36	244°52'48"
24	393 711,93	2 177 411,63	68,74	233°40'25"
25	393 671,21	2 177 356,25	54,45	231°04'32"
26	393 637,00	2 177 313,89	57,09	222°06'37"
27	393 594,65	2 177 275,61	53,06	200°13'53"
28	393 544,86	2 177 257,26	49,65	190°50'37"

30. Объект культурного наследия «Братская могила № 342», Воронежская область, Павловский район, с. Елизаветовка, центр

30.1. Графическое описание местоположения границ защитной зоны



Условные обозначения:

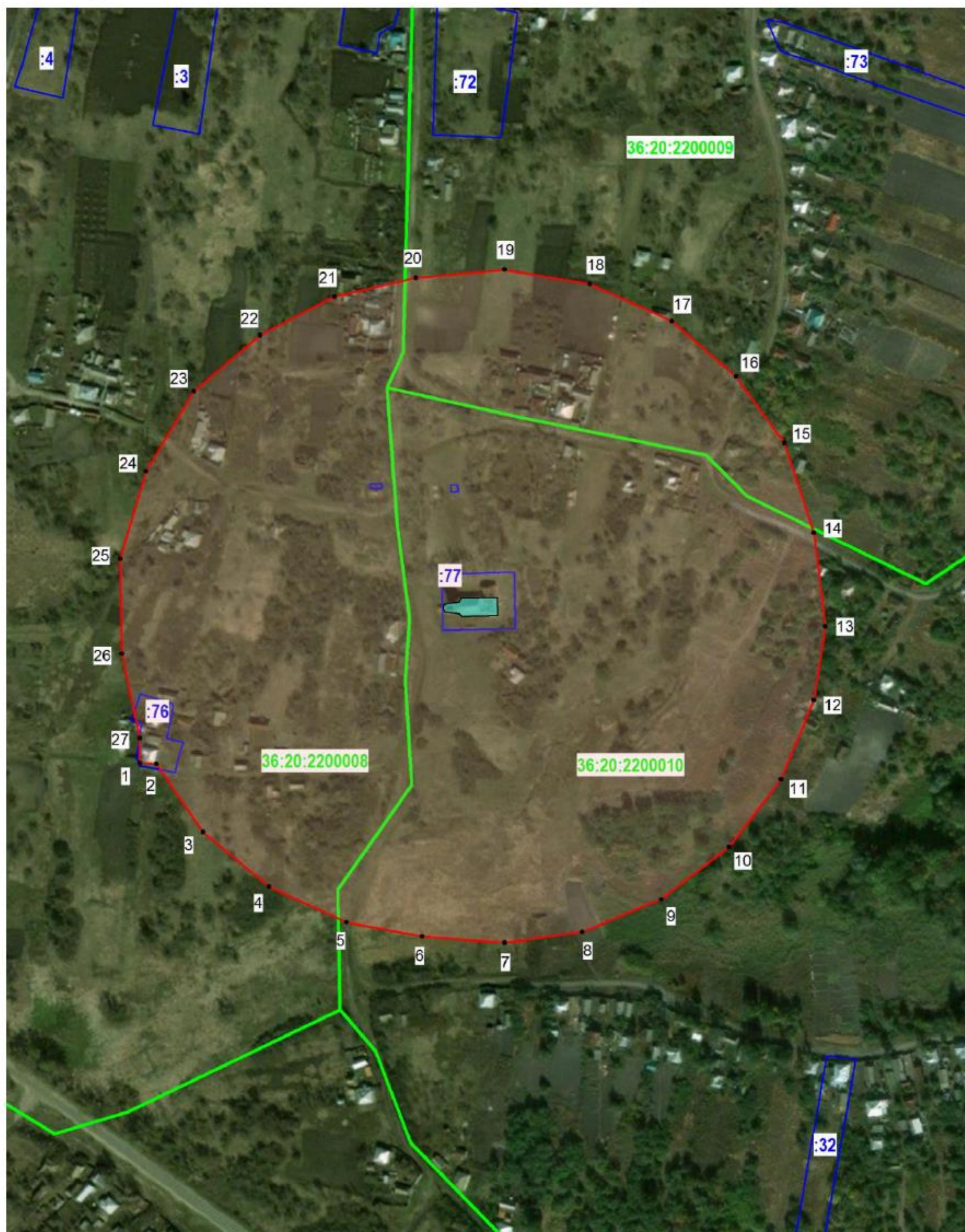
- граница защитной зоны
- 1, 2 - характеристичная точка границ защитной зоны
- :3 - кадастровый номер земельного участка
- граница земельного участка, включенная в ЕГРН
- граница кадастрового квартала
- объект культурного наследия

30.2. Перечень координат характерных точек границ защитной зоны

Наименование поворотных точек	Координаты поворотных точек в МСК-36		Мера линий, м	Дирекционный угол
	X	Y		
1	380 040,95	2 158 667,82	25,78	215°47'20"
2	380 020,04	2 158 652,75	43,25	279°55'22"
3	380 027,49	2 158 610,15	44,79	267°51'26"
4	380 025,82	2 158 565,39	44,79	255°00'00"
5	380 014,22	2 158 522,13	44,79	242°08'34"
6	379 993,30	2 158 482,54	44,79	229°17'09"
7	379 964,08	2 158 448,59	48,27	216°44'17"
8	379 925,40	2 158 419,71	44,79	203°34'17"
9	379 884,35	2 158 401,81	50,28	188°37'49"
10	379 834,64	2 158 394,26	53	176°26'54"
11	379 781,74	2 158 397,54	55,04	160°14'38"
12	379 729,94	2 158 416,15	48,96	142°52'26"
13	379 690,90	2 158 445,70	43,36	132°57'17"
14	379 661,35	2 158 477,44	43,98	120°23'36"
15	379 639,10	2 158 515,38	50,27	105°08'45"
16	379 625,97	2 158 563,89	50,72	091°14'11"
17	379 624,87	2 158 614,60	43,57	078°24'28"
18	379 633,63	2 158 657,29	42,78	065°50'21"
19	379 651,14	2 158 696,32	49,98	052°42'43"
20	379 681,42	2 158 736,08	45,33	039°46'34"
21	379 716,26	2 158 765,09	8,53	138°28'06"
22	379 709,87	2 158 770,74	12,41	040°14'40"
23	379 719,35	2 158 778,76	10,07	310°15'06"
24	379 725,85	2 158 771,08	54,69	022°47'45"
25	379 776,27	2 158 792,26	53,8	004°40'01"
26	379 829,89	2 158 796,64	49,37	351°55'47"
27	379 878,78	2 158 789,71	50,63	338°24'08"
28	379 925,85	2 158 771,08	52,21	322°30'00"
29	379 967,27	2 158 739,29	31,8	037°12'25"
30	379 992,60	2 158 758,52	15,07	308°07'06"
31	380 001,90	2 158 746,66	30,68	219°40'37"
32	379 978,29	2 158 727,08	34,21	307°35'52"
33	379 999,16	2 158 699,97	36,2	295°40'33"
34	380 014,85	2 158 667,34	20,91	033°56'11"
35	380 032,20	2 158 679,01	14,21	308°02'49"

31. Объект культурного наследия «Церковь Казанская», Воронежская область, Павловский район, село Ерышевка, ул. Центральная, д. 11а

31.1. Графическое описание местоположения границ защитной зоны



Условные обозначения:

- граница защитной зоны
- 1, 2 - характерная точка границ защитной зоны
- :3 - кадастровый номер земельного участка
- граница земельного участка, включенная в ЕГРН
- граница кадастрового квартала
- объект культурного наследия

31.2. Перечень координат характерных точек границ защитной зоны

Наименование поворотных точек	Координаты поворотных точек в МСК-36		Мера линий, м	Дирекционный угол
	X	Y		
1	405 492,92	2 160 372,24	10,07	093°06'05"
2	405 492,37	2 160 382,30	50,38	145°21'01"
3	405 450,93	2 160 410,94	52,21	129°38'34"
4	405 417,62	2 160 451,14	52,21	114°38'34"
5	405 395,85	2 160 498,60	47,15	100°40'43"
6	405 387,11	2 160 544,93	50,33	094°19'40"
7	405 383,32	2 160 595,12	47,96	082°09'13"
8	405 389,86	2 160 642,64	52,21	067°30'00"
9	405 409,84	2 160 690,87	52,21	052°30'00"
10	405 441,63	2 160 732,29	52,21	037°30'00"
11	405 483,05	2 160 764,08	52,21	022°30'00"
12	405 531,29	2 160 784,06	45,6	008°54'59"
13	405 576,34	2 160 791,12	57,54	352°57'31"
14	405 633,44	2 160 784,07	57,65	341°54'22"
15	405 688,24	2 160 766,17	50,46	323°44'46"
16	405 728,94	2 160 736,32	51,55	310°43'56"
17	405 762,58	2 160 697,26	54,87	294°32'16"
18	405 785,36	2 160 647,34	52,81	279°27'44"
19	405 794,04	2 160 595,26	54,48	264°51'26"
20	405 789,16	2 160 541,00	51,2	257°08'31"
21	405 777,77	2 160 491,08	51,01	242°15'41"
22	405 754,03	2 160 445,94	53,14	229°46'58"
23	405 719,71	2 160 405,36	56,95	210°57'50"
24	405 670,88	2 160 376,06	55,45	196°29'04"
25	405 617,71	2 160 360,32	58,07	178°55'45"
26	405 559,65	2 160 361,41	52,49	168°00'35"
27	405 508,30	2 160 372,31	15,39	180°15'38"

32. Объект культурного наследия «Братская могила № 180», Воронежская область, Павловский район, с. Лосево, сквер

32.1. Графическое описание местоположения границ защитной зоны



Условные обозначения:

- граница защитной зоны
- 1, 2 - характерная точка границ защитной зоны
- :3 - кадастровый номер земельного участка
- граница земельного участка, включенная в ЕГРН
- граница кадастрового квартала
- объект культурного наследия

32.2. Перечень координат характерных точек границ защитной зоны

Наименование поворотных точек	Координаты поворотных точек в МСК-36		Мера линий, м	Дирекционный угол
	X	Y		
1	403 669,42	2 148 037,17	36,34	173°34'09"
2	403 633,31	2 148 041,24	32,95	166°32'15"
3	403 601,27	2 148 048,91	28,23	160°03'24"
4	403 574,73	2 148 058,54	36,45	147°39'11"
5	403 543,94	2 148 078,04	31,59	144°30'31"
6	403 518,22	2 148 096,38	43,73	131°45'19"
7	403 489,10	2 148 129,00	42,24	115°00'43"
8	403 471,24	2 148 167,28	45,8	108°41'46"
9	403 456,56	2 148 210,66	39,76	094°35'16"
10	403 453,38	2 148 250,29	37,75	081°44'43"
11	403 458,80	2 148 287,65	35,85	074°38'03"
12	403 468,30	2 148 322,22	44,63	068°32'22"
13	403 484,63	2 148 363,76	44,85	050°19'07"
14	403 513,27	2 148 398,28	37,06	042°54'41"
15	403 540,41	2 148 423,51	36,29	036°38'33"
16	403 569,53	2 148 445,17	32,86	021°18'33"
17	403 600,14	2 148 457,11	44,08	010°44'48"
18	403 643,45	2 148 465,33	41,17	003°01'18"
19	403 684,56	2 148 467,50	34,37	347°33'55"
20	403 718,12	2 148 460,10	32,32	346°25'10"
21	403 749,54	2 148 452,51	38,86	331°04'48"
22	403 783,55	2 148 433,72	34,59	316°22'13"
23	403 808,59	2 148 409,85	42,28	308°17'15"
24	403 834,79	2 148 376,66	42,99	298°18'42"
25	403 855,18	2 148 338,81	43,12	286°27'50"
26	403 867,40	2 148 297,46	52,08	280°18'32"
27	403 876,72	2 148 246,22	55,52	257°16'31"
28	403 864,49	2 148 192,06	46,82	249°43'08"
29	403 848,26	2 148 148,14	49,91	234°53'12"
30	403 819,55	2 148 107,31	53,83	220°40'06"
31	403 778,72	2 148 072,23	34,21	205°57'57"
32	403 747,96	2 148 057,25	41,32	197°26'54"
33	403 708,54	2 148 044,86	39,87	191°07'16"

33. Объект культурного наследия «Колокольня Успенской церкви», Воронежская область, Павловский район, с. Лосево, пр. Революции, 74-а

33.1. Графическое описание местоположения границ защитной зоны



Условные обозначения:

- граница защитной зоны
- 1, 2 - характерная точка границ защитной зоны
- :3 - кадастровый номер земельного участка
- граница земельного участка, включенная в ЕГРН
- граница кадастрового квартала
- объект культурного наследия

33.2. Перечень координат характерных точек границ защитной зоны

Наименование поворотных точек	Координаты поворотных точек в МСК-36		Мера линий, м	Дирекционный угол
	X	Y		
1	404 215,93	2 146 508,49	47,67	164°41'13"
2	404 169,95	2 146 521,08	50,38	156°42'26"
3	404 123,68	2 146 541,00	40,78	143°47'16"
4	404 090,78	2 146 565,09	38,19	126°52'44"
5	404 067,86	2 146 595,64	41,26	116°12'17"
6	404 049,64	2 146 632,66	44,6	108°25'51"
7	404 035,54	2 146 674,97	63,21	095°51'57"
8	404 029,08	2 146 737,85	56,23	079°09'56"
9	404 039,65	2 146 793,08	42,79	074°03'36"
10	404 051,40	2 146 834,22	45,99	063°25'46"
11	404 071,97	2 146 875,35	34,44	053°19'23"
12	404 092,54	2 146 902,97	34,54	041°18'50"
13	404 118,48	2 146 925,77	41,84	029°57'56"
14	404 154,73	2 146 946,67	37,36	018°42'06"
15	404 190,12	2 146 958,65	42,97	011°55'38"
16	404 232,16	2 146 967,53	40,61	351°47'17"
17	404 272,35	2 146 961,73	45,41	349°33'31"
18	404 317,01	2 146 953,50	41,9	332°02'04"
19	404 354,02	2 146 933,85	8,36	022°38'27"
20	404 361,74	2 146 937,07	13,02	290°12'58"
21	404 366,24	2 146 924,85	27,35	321°05'06"
22	404 387,52	2 146 907,67	38,38	312°41'15"
23	404 413,54	2 146 879,46	25,42	299°27'35"
24	404 426,04	2 146 857,33	6,9	027°42'58"
25	404 432,15	2 146 860,54	12,96	299°45'01"
26	404 438,58	2 146 849,29	7,76	204°25'10"
27	404 431,51	2 146 846,08	47,3	290°32'46"
28	404 448,11	2 146 801,79	71,07	278°06'18"
29	404 458,13	2 146 731,43	46,97	257°36'32"
30	404 448,05	2 146 685,55	39,4	252°39'01"
31	404 436,30	2 146 647,94	43,34	243°36'44"
32	404 417,04	2 146 609,12	43,46	230°19'16"
33	404 389,29	2 146 575,67	38,76	220°49'33"
34	404 359,96	2 146 550,33	18,45	213°35'43"
35	404 344,59	2 146 540,12	12,13	300°57'50"
36	404 350,83	2 146 529,72	8,52	209°27'11"
37	404 343,41	2 146 525,53	11,24	120°56'47"
38	404 337,63	2 146 535,17	17,91	201°02'07"
39	404 320,91	2 146 528,74	7,52	289°58'36"
40	404 323,48	2 146 521,67	12,22	206°35'10"
41	404 312,55	2 146 516,20	6,96	123°41'24"
42	404 308,69	2 146 521,99	21,57	200°02'23"
43	404 288,43	2 146 514,60	33,96	192°15'22"
44	404 255,24	2 146 507,39	39,33	178°23'50"

34. Объект культурного наследия «Могила Вислевского Ф.П.», Воронежская область, Павловский район, с. Лосево

34.1. Графическое описание местоположения границ защитной зоны



Условные обозначения:

- граница защитной зоны
- 1, 2 - характерная точка границ защитной зоны
- :3 - кадастровый номер земельного участка
- граница земельного участка, включенная в ЕГРН
- граница кадастрового квартала
- объект культурного наследия

34.2. Перечень координат характерных точек границ защитной зоны

Наименование поворотных точек	Координаты поворотных точек в МСК-36		Мера линий, м	Дирекционный угол
	X	Y		
1	403678,62	2148044,29	5,77	249°31'31"
2	403676,60	2148038,88	12,20	159°33'34"
3	403665,17	2148043,14	25,50	180°22'55"
4	403639,67	2148042,97	23,01	178°28'51"
5	403616,67	2148043,58	2,38	093°07'35"
6	403616,54	2148045,96	30,67	165°50'45"
7	403586,80	2148053,46	37,97	156°45'00"
8	403551,91	2148068,45	50,80	143°04'25"
9	403511,30	2148098,97	64,70	125°23'33"
10	403473,83	2148151,71	37,48	110°52'54"
11	403460,47	2148186,73	39,98	101°00'03"
12	403452,84	2148225,98	33,11	090°14'32"
13	403452,70	2148259,09	46,56	080°33'21"
14	403460,34	2148305,02	41,87	066°36'46"
15	403476,96	2148343,45	52,65	053°50'15"
16	403508,03	2148385,96	49,60	039°12'23"
17	403546,46	2148417,31	41,46	024°52'39"
18	403584,07	2148434,75	50,52	012°27'36"
19	403633,40	2148445,65	36,40	000°17'57"
20	403669,80	2148445,84	39,90	347°35'50"
21	403708,77	2148437,27	62,95	336°35'28"
22	403766,54	2148412,26	35,95	321°00'24"
23	403794,48	2148389,64	65,41	306°16'33"
24	403833,18	2148336,91	39,35	291°19'22"
25	403847,49	2148300,25	37,08	279°56'24"
26	403853,89	2148263,73	34,34	270°55'03"
27	403854,44	2148229,39	58,09	257°23'31"
28	403841,76	2148172,70	42,00	244°26'30"
29	403823,64	2148134,81	40,37	230°36'31"
30	403798,02	2148103,61	42,05	220°24'33"
31	403766,00	2148076,35	51,62	206°49'59"
32	403719,94	2148053,05	42,24	191°58'11"

35. Объект культурного наследия «Церковь Благовещения», Воронежская область, Павловский район, село Лосево, ул. Почтовая, 27

35.1. Графическое описание местоположения границ защитной зоны



Условные обозначения:

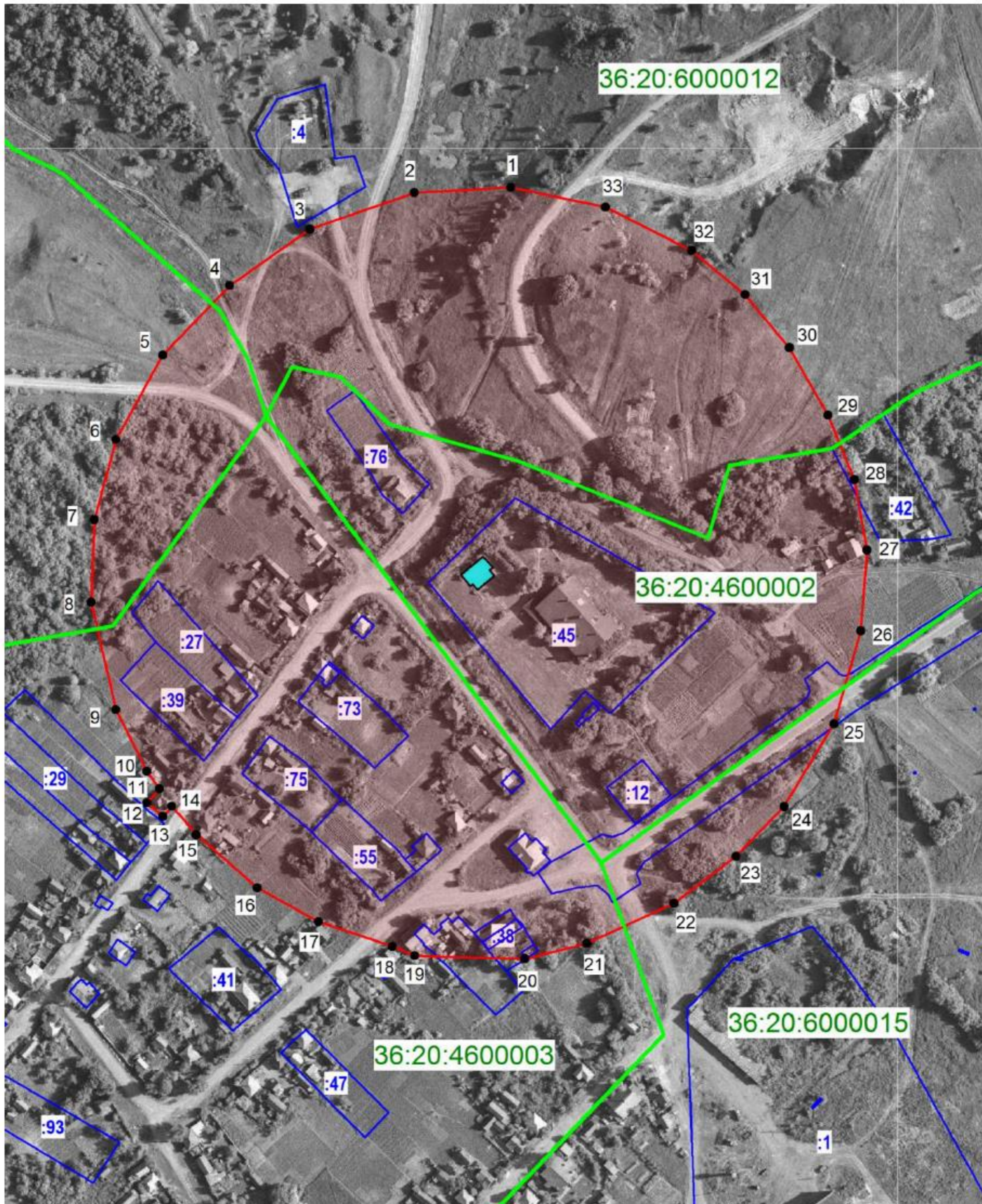
- граница защитной зоны
- 1, 2 - характерная точка границ защитной зоны
- :3 - кадастровый номер земельного участка
- граница земельного участка, включенная в ЕГРН
- граница кадастрового квартала
- объект культурного наследия

35.2. Перечень координат характерных точек границ защитной зоны

Наименование поворотных точек	Координаты поворотных точек в МСК-36		Мера линий, м	Дирекционный угол
	X	Y		
1	403 633,40	2 146 662,32	53,74	172°10'55"
2	403 580,16	2 146 669,63	42,11	166°40'59"
3	403 539,18	2 146 679,33	30,26	158°26'16"
4	403 511,04	2 146 690,45	53,08	140°16'53"
5	403 470,21	2 146 724,37	36,48	126°38'26"
6	403 448,44	2 146 753,64	49,88	115°14'23"
7	403 427,17	2 146 798,76	47,45	099°38'42"
8	403 419,22	2 146 845,54	42,24	094°27'14"
9	403 415,94	2 146 887,65	42,44	076°23'10"
10	403 425,93	2 146 928,90	38,78	067°05'05"
11	403 441,03	2 146 964,62	40,38	063°01'21"
12	403 459,35	2 147 000,61	39,66	052°22'33"
13	403 483,56	2 147 032,02	39,8	046°20'01"
14	403 511,04	2 147 060,81	30,51	030°00'38"
15	403 537,46	2 147 076,07	44,75	025°43'04"
16	403 577,78	2 147 095,49	37,47	015°45'53"
17	403 613,84	2 147 105,67	34,65	357°14'15"
18	403 648,45	2 147 104,00	52,38	344°45'33"
19	403 698,99	2 147 090,23	40,62	335°30'17"
20	403 735,95	2 147 073,39	53,41	325°30'13"
21	403 779,97	2 147 043,14	46,71	306°52'47"
22	403 808,00	2 147 005,78	49,44	294°01'29"
23	403 828,13	2 146 960,62	47,98	281°20'09"
24	403 837,56	2 146 913,58	44,49	270°00'00"
25	403 837,56	2 146 869,09	48	259°08'39"
26	403 828,52	2 146 821,95	40,76	255°10'22"
27	403 818,09	2 146 782,55	41,02	239°12'31"
28	403 797,09	2 146 747,31	35,83	230°47'18"
29	403 774,44	2 146 719,55	38,18	218°41'00"
30	403 744,64	2 146 695,69	27,52	205°20'43"
31	403 719,77	2 146 683,91	39,32	199°06'28"
32	403 682,62	2 146 671,04	49,99	190°02'47"

36. Объект культурного наследия «Братская могила», Воронежская область, Павловский район, с. Михайловка

36.1. Графическое описание местоположения границ защитной зоны



Условные обозначения:

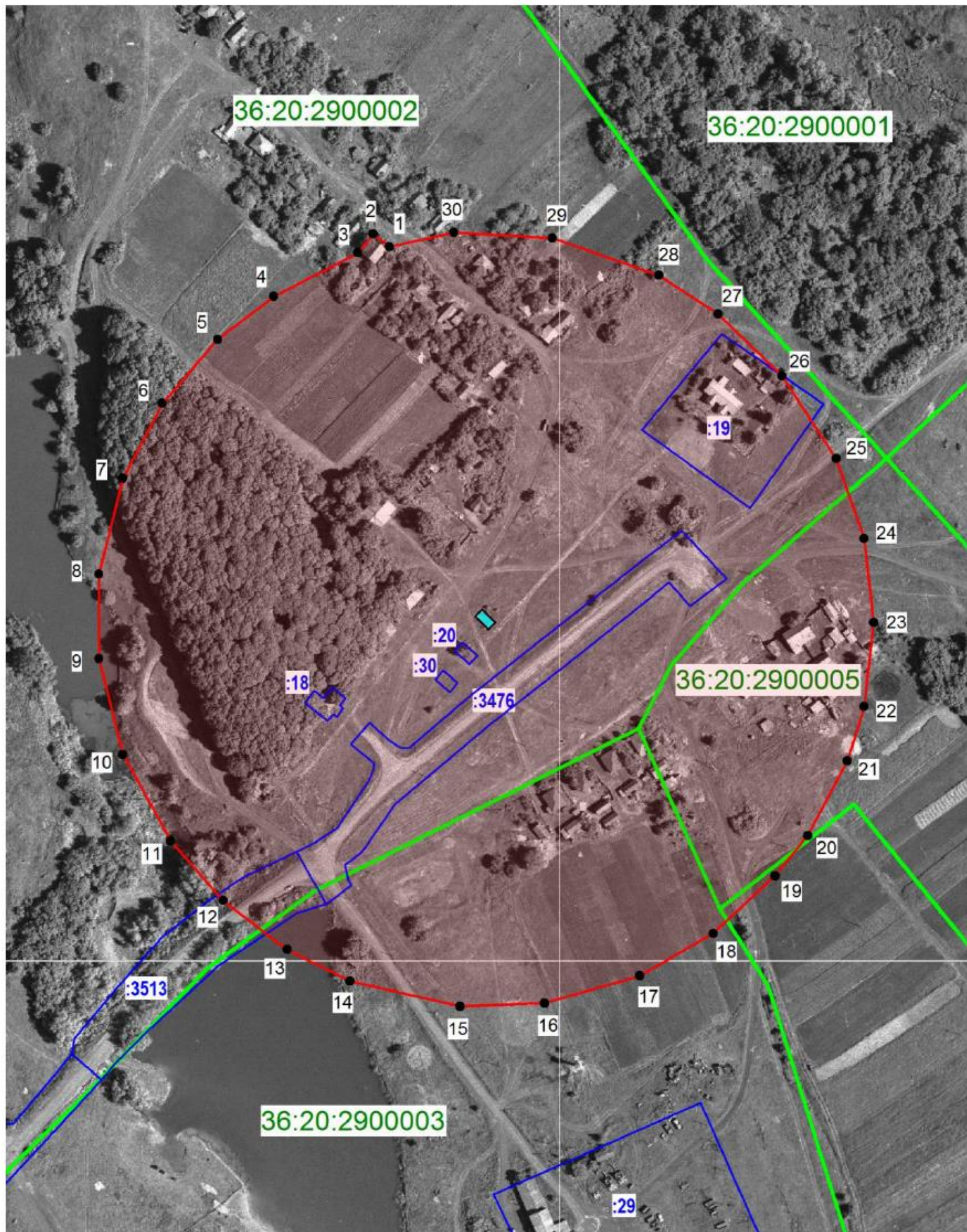
- граница защитной зоны
- 1, 2 - характерная точка границ защитной зоны
- :3 - кадастровый номер земельного участка
- граница земельного участка, включенная в ЕГРН
- граница кадастрового квартала
- объект культурного наследия

36.2. Перечень координат характерных точек границ защитной зоны

Наименование поворотных точек	Координаты поворотных точек в МСК-36		Мера линий, м	Дирекционный угол
	X	Y		
1	387979,44	2161791,06	52,21	266°47'09"
2	387976,51	2161738,93	59,62	250°42'51"
3	387956,82	2161682,66	52,95	234°56'27"
4	387926,41	2161639,31	52,21	223°55'43"
5	387888,80	2161603,09	52,21	208°55'43"
6	387843,11	2161577,84	44,79	195°00'00"
7	387799,85	2161566,24	44,79	182°08'34"
8	387755,09	2161564,57	59,62	167°08'34"
9	387696,97	2161577,84	37,35	153°12'51"
10	387663,63	2161594,67	11,54	144°39'40"
11	387654,22	2161601,34	10,25	221°43'09"
12	387646,57	2161594,52	11,35	129°28'40"
13	387639,35	2161603,28	7,25	041°23'30"
14	387644,79	2161608,07	20,20	139°15'25"
15	387629,49	2161621,26	43,65	131°01'46"
16	387600,83	2161654,19	37,89	119°09'31"
17	387582,37	2161687,27	42,10	108°30'52"
18	387569,00	2161727,20	12,98	112°33'26"
19	387564,02	2161739,18	59,65	091°40'25"
20	387562,28	2161798,81	34,13	075°49'45"
21	387570,64	2161831,90	52,21	065°21'26"
22	387592,41	2161879,36	41,85	052°42'02"
23	387617,77	2161912,65	37,35	043°55'43"
24	387644,66	2161938,56	52,21	031°04'17"
25	387689,38	2161965,50	52,21	016°04'17"
26	387739,55	2161979,96	43,81	004°31'33"
27	387783,23	2161983,41	38,80	349°43'54"
28	387821,41	2161976,50	37,48	337°53'02"
29	387856,14	2161962,38	42,15	330°04'27"
30	387892,66	2161941,36	37,35	320°21'26"
31	387921,42	2161917,53	37,35	309°38'34"
32	387945,25	2161888,77	52,21	296°47'09"
33	387968,78	2161842,17	52,21	281°47'09"

**37. Объект культурного наследия «Братская могила № 107»,
Воронежская область, Павловский район, с. Воронцовка, с. Переездное**

37.1. Графическое описание местоположения границ защитной зоны



Условные обозначения:

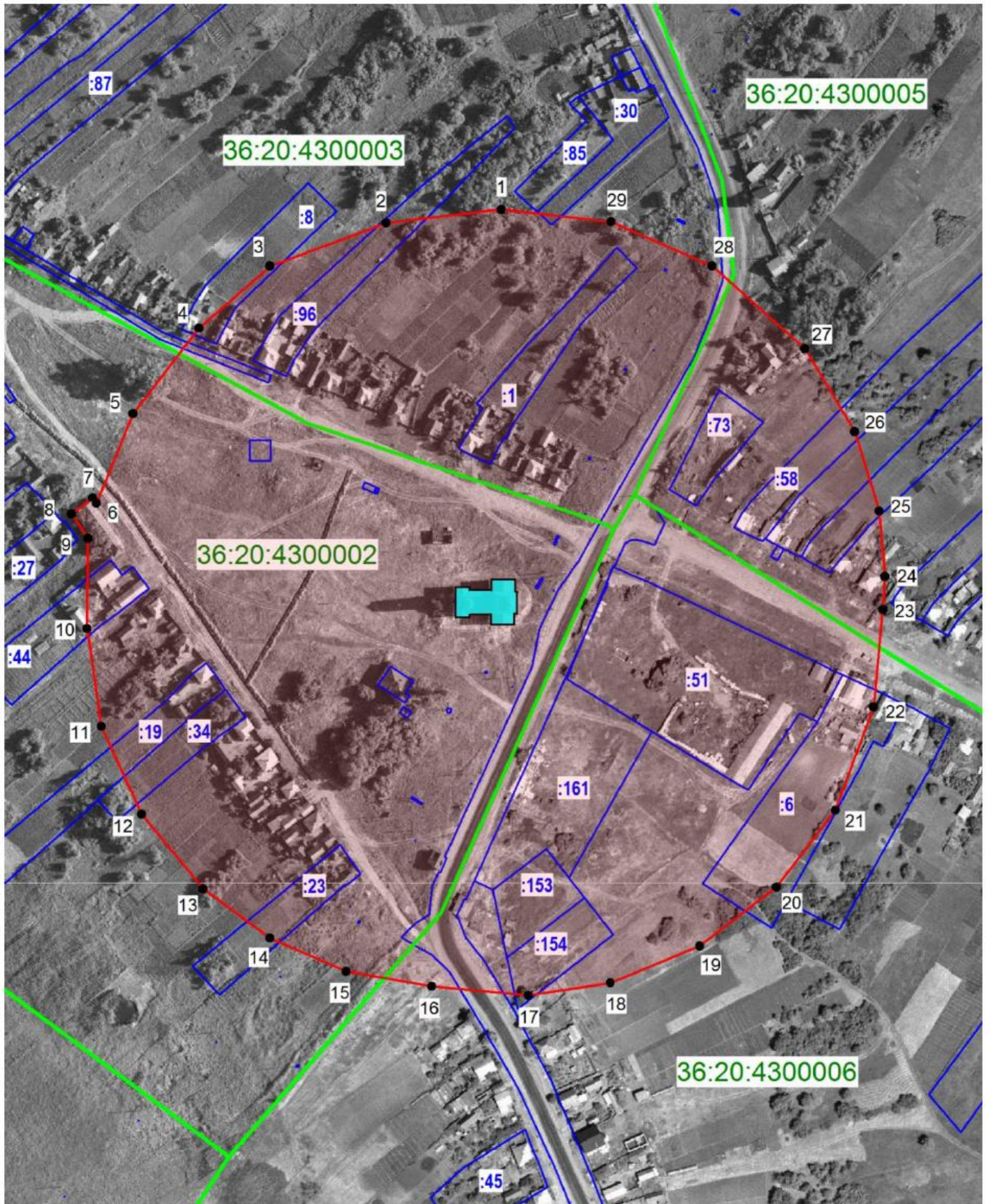
- граница защитной зоны
- 1, 2 - характерная точка границ защитной зоны
- :3 - кадастровый номер земельного участка
- граница земельного участка, включенная в ЕГРН
- граница кадастрового квартала
- объект культурного наследия

37.2. Перечень координат характерных точек границ защитной зоны

Наименование поворотных точек	Координаты поворотных точек в МСК-36		Мера линий, м	Дирекционный угол
	X	Y		
1	391378,26	2189910,04	10,87	307°57'33"
2	391384,95	2189901,47	12,75	219°23'08"
3	391375,10	2189893,38	50,15	242°33'02"
4	391351,98	2189848,88	37,35	232°30'00"
5	391329,24	2189819,25	44,79	220°42'51"
6	391295,30	2189790,04	44,79	207°51'26"
7	391255,70	2189769,11	52,21	193°55'43"
8	391205,03	2189756,54	44,79	180°00'00"
9	391160,24	2189756,54	52,21	166°04'17"
10	391109,57	2189769,11	52,21	151°04'17"
11	391063,87	2189794,37	42,11	138°47'31"
12	391032,19	2189822,11	42,55	127°20'19"
13	391006,38	2189855,94	37,35	116°47'09"
14	390989,55	2189889,28	59,62	102°51'26"
15	390976,28	2189947,40	44,79	087°51'26"
16	390977,96	2189992,15	52,21	073°55'43"
17	390992,41	2190042,32	44,79	060°00'00"
18	391014,81	2190081,11	44,79	047°08'34"
19	391045,27	2190113,94	27,52	038°53'35"
20	391066,69	2190131,22	44,79	027°51'26"
21	391106,28	2190152,14	29,89	017°08'34"
22	391134,85	2190160,95	44,79	006°25'43"
23	391179,35	2190165,97	44,79	353°34'17"
24	391223,85	2190160,95	44,79	340°42'51"
25	391266,13	2190146,16	52,21	326°47'09"
26	391309,81	2190117,56	47,22	314°09'10"
27	391342,70	2190083,68	37,35	303°12'51"
28	391363,16	2190052,44	59,62	289°17'09"
29	391382,85	2189996,17	52,21	273°12'51"
30	391385,77	2189944,04	34,82	257°31'55"

38. Объект культурного наследия «Церковь Александра Невского», Воронежская область, Павловский район, с. Петровка, ул. Давиденко, 2 «б»

38.1. Графическое описание местоположения границ защитной зоны



Условные обозначения:

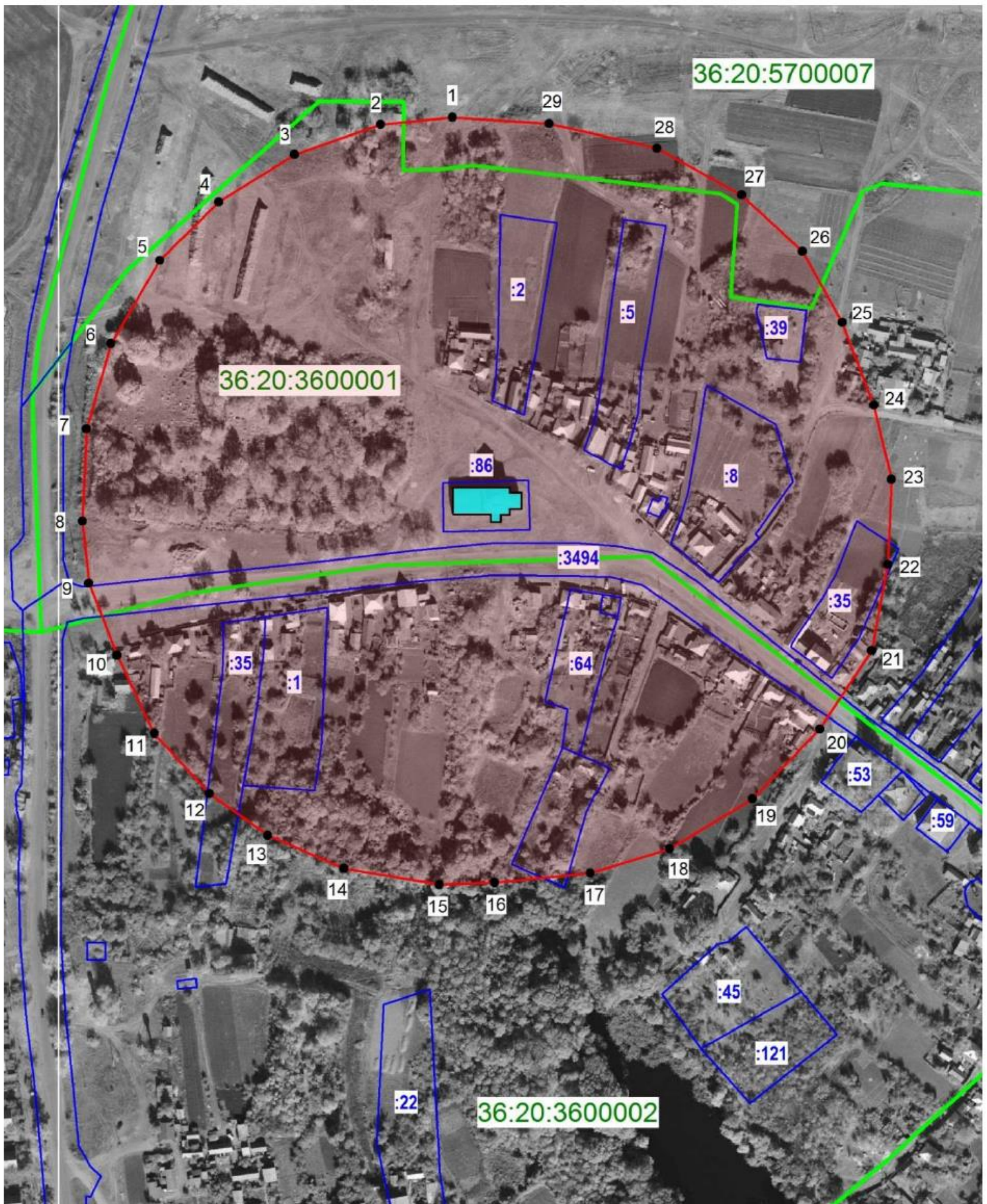
- граница защитной зоны
- 1, 2 - характерная точка границ защитной зоны
- :3 - кадастровый номер земельного участка
- граница земельного участка, включенная в ЕГРН
- граница кадастрового квартала
- объект культурного наследия

38.2. Перечень координат характерных точек границ защитной зоны

Наименование поворотных точек	Координаты поворотных точек в МСК-36		Мера линий, м	Дирекционный угол
	X	Y		
1	388363,87	2163479,03	62,51	263°20'22"
2	388356,62	2163416,94	67,00	249°38'34"
3	388333,32	2163354,12	50,97	228°51'10"
4	388299,78	2163315,74	58,27	217°35'33"
5	388253,61	2163280,19	52,01	202°15'58"
6	388205,48	2163260,49	3,60	322°18'21"
7	388208,33	2163258,29	14,27	232°33'30"
8	388199,65	2163246,95	15,98	146°34'03"
9	388186,31	2163255,76	48,59	180°26'59"
10	388137,72	2163255,38	53,37	171°43'48"
11	388084,91	2163263,06	52,21	155°21'26"
12	388037,45	2163284,82	52,21	140°21'26"
13	387997,25	2163318,14	44,79	126°25'43"
14	387970,65	2163354,17	44,79	113°34'17"
15	387952,74	2163395,22	47,04	099°48'45"
16	387944,73	2163441,57	52,21	095°21'26"
17	387939,85	2163493,55	44,79	081°25'43"
18	387946,53	2163537,83	52,21	067°30'00"
19	387966,51	2163586,07	52,21	052°30'00"
20	387998,29	2163627,49	52,21	037°30'00"
21	388039,71	2163659,28	59,50	020°19'07"
22	388095,51	2163679,94	52,74	005°23'25"
23	388148,01	2163684,89	17,77	003°45'43"
24	388165,74	2163686,06	35,59	355°06'08"
25	388201,20	2163683,02	44,79	342°51'26"
26	388243,99	2163669,82	52,21	328°55'43"
27	388288,71	2163642,87	67,00	311°47'09"
28	388333,36	2163592,91	59,62	293°34'17"
29	388357,20	2163538,27	59,62	276°25'43"

39. Объект культурного наследия «Церковь св.Тихвина», Воронежская область, Павловский район, село Пески, ул. Скрынникова, 48

39.1. Графическое описание местоположения границ защитной зоны



Условные обозначения:

- граница защитной зоны
- 1, 2 - характерная точка границ защитной зоны
- :3 - кадастровый номер земельного участка
- граница земельного участка, включенная в ЕГРН
- граница кадастрового квартала
- объект культурного наследия

39.2. Перечень координат характерных точек границ защитной зоны

Наименование поворотных точек	Координаты поворотных точек в МСК-36		Мера линий, м	Дирекционный угол
	X	Y		
1	406937,28	2143212,09	38,95	264°22'39"
2	406933,46	2143173,34	49,17	250°45'40"
3	406917,26	2143126,92	48,13	237°56'59"
4	406891,72	2143086,12	44,96	225°10'33"
5	406860,03	2143054,23	52,03	210°23'38"
6	406815,15	2143027,91	47,88	196°02'34"
7	406769,13	2143014,67	50,03	182°30'39"
8	406719,15	2143012,48	33,62	174°06'03"
9	406685,70	2143015,94	41,84	158°38'01"
10	406646,74	2143031,18	46,57	154°36'56"
11	406604,67	2143051,15	44,14	137°24'56"
12	406572,17	2143081,01	38,65	125°34'32"
13	406549,68	2143112,45	44,79	113°34'17"
14	406531,77	2143153,50	52,21	099°38'34"
15	406523,03	2143204,97	29,89	087°51'26"
16	406524,14	2143234,85	51,91	084°22'11"
17	406529,24	2143286,51	44,79	072°51'26"
18	406542,44	2143329,30	52,21	058°55'43"
19	406569,38	2143374,02	52,21	043°55'43"
20	406606,99	2143410,24	50,75	033°33'19"
21	406649,28	2143438,29	47,49	010°40'30"
22	406695,94	2143447,09	45,94	002°18'35"
23	406741,85	2143448,94	41,16	346°38'52"
24	406781,89	2143439,44	47,84	339°12'13"
25	406826,61	2143422,45	43,96	330°40'23"
26	406864,94	2143400,92	44,79	312°51'26"
27	406895,40	2143368,09	52,21	298°55'43"
28	406920,66	2143322,39	59,62	282°51'26"
29	406933,93	2143264,27	52,28	273°40'31"