

**Управление по охране объектов культурного наследия
Воронежской области**

ПРИКАЗ

28 ноября 2019 г.

№ 71-01-07/327

Воронеж

**Об утверждении графического описания местоположения границ
(с перечнем координат характерных точек этих границ) защитных зон
объектов культурного наследия, расположенных на территории
Воронежской области**

В соответствии с ч. 4 ст. 34.1 Федерального закона от 25 июня 2002 года № 73-ФЗ «Об объектах культурного наследия (памятниках истории и культуры) народов Российской Федерации», Законом Воронежской области от 05.05.2015 № 46-ОЗ «Об особенностях правового регулирования отношений, связанных с сохранением, использованием, популяризацией и государственной охраной объектов культурного наследия на территории Воронежской области», Положением об управлении по охране объектов культурного наследия Воронежской области, утвержденным постановлением правительства Воронежской области от 13.04.2015 № 275, в целях государственной охраны объектов культурного наследия (памятников истории и культуры)

п р и к а з ы в а ю:


1. Утвердить прилагаемое Графическое описание местоположения границ (с перечнем координат характерных точек этих границ) защитных зон объектов культурного наследия, расположенных на территории Воронежской области.

2. В границах защитных зон объектов культурного наследия в целях обеспечения сохранности объектов культурного наследия и композиционно-видовых связей (панорам) запрещаются строительство объектов капитального строительства и их реконструкция, связанная с изменением их параметров

(высоты, количества этажей, площади), за исключением строительства и реконструкции линейных объектов.

3. Контроль за исполнением настоящего приказа оставляю за собой.

Руководитель управления

A handwritten signature in black ink, consisting of several vertical strokes followed by a horizontal line extending to the right.

В.А. Перцев

Утверждено
приказом управления по охране
объектов культурного наследия
Воронежской области
от 28.11.2019 № 71-01-07/327





**Графическое описание местоположения границ (с перечнем координат
характерных точек этих границ) защитных зон объектов культурного
наследия, расположенных на территории Воронежской области**

**1. Объект культурного наследия «Братская могила № 212»,
Воронежская область, Новоусманский район, с. Бабяково**

1.1. Графическое описание местоположения границ защитной зоны



Условные обозначения:

-  - граница защитной зоны
-  1, 2 - характерная точка границ защитной зоны
- :37 - кадастровый номер земельного участка
-  - граница земельного участка, включенная в ЕГРН
-  - граница кадастрового квартала

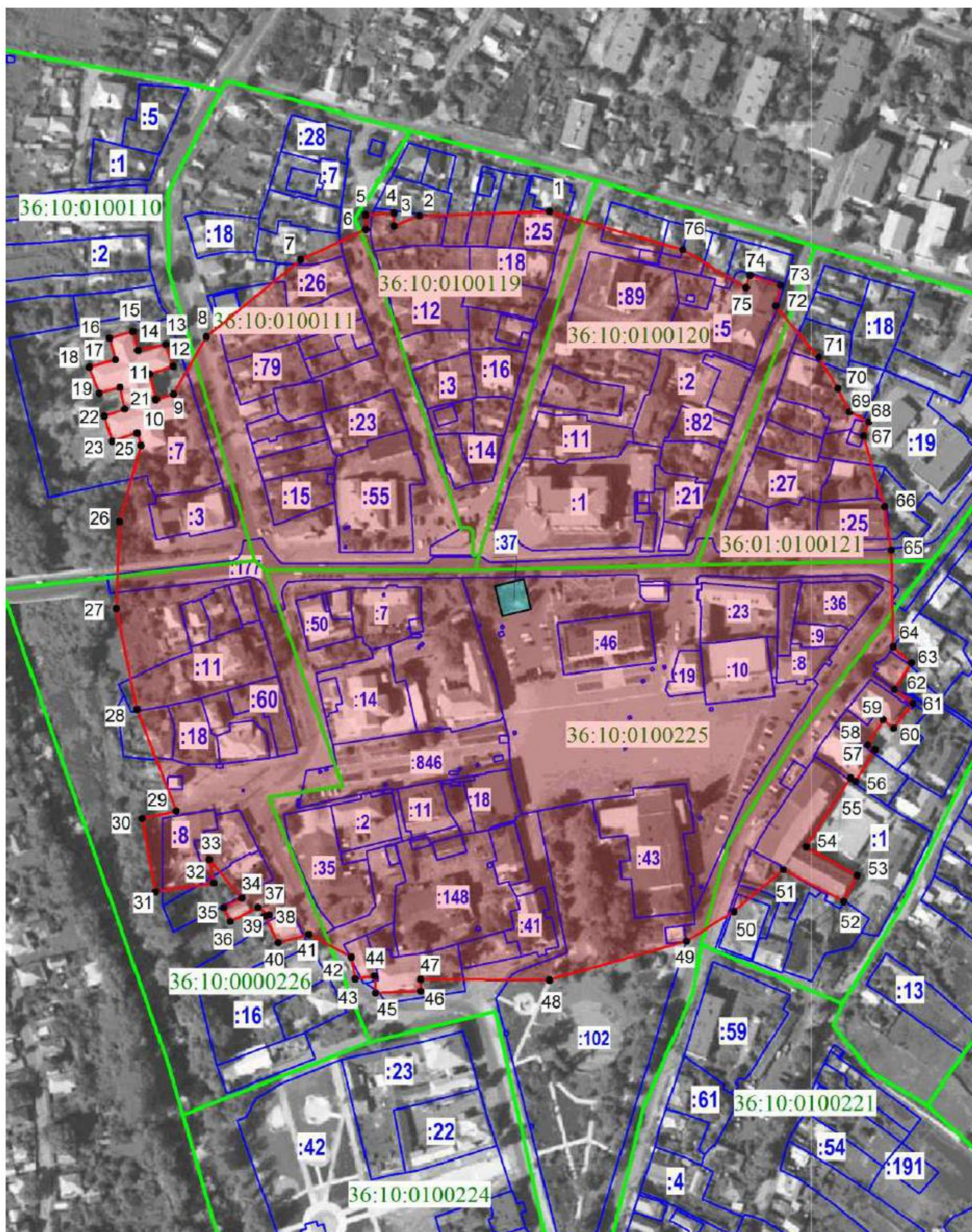
1.2. Перечень координат характерных точек границ защитной зоны

Наименование поворотных точек	Координаты поворотных точек в МСК-36		Мера линий, м	Дирекционный угол
	X	Y		
1	515821,91	1312055,81	6,53	351°27'38"
2	515828,37	1312054,84	5,12	261°27'29"
3	515827,61	1312049,78	5,10	169°09'10"
4	515822,60	1312050,74	46,46	270°20'43"
5	515822,88	1312004,28	39,81	257°58'03"
6	515814,58	1311965,34	56,20	244°48'43"
7	515790,66	1311914,48	49,71	231°44'49"
8	515759,88	1311875,44	6,34	240°07'14"
9	515756,72	1311869,94	1,88	150°17'35"
10	515755,09	1311870,87	33,13	217°57'47"
11	515728,97	1311850,49	43,93	206°54'33"
12	515689,80	1311830,61	3,06	247°57'20"
13	515688,65	1311827,77	3,76	162°31'40"
14	515685,06	1311828,90	50,30	191°56'00"
15	515635,85	1311818,50	48,52	177°44'38"
16	515587,37	1311820,41	9,34	344°40'10"
17	515596,38	1311817,94	8,09	254°35'23"
18	515594,23	1311810,14	14,05	163°43'07"
19	515580,74	1311814,08	7,33	072°31'46"
20	515582,94	1311821,07	36,36	164°07'03"
21	515547,97	1311831,02	8,11	258°23'56"
22	515546,34	1311823,08	18,55	165°09'44"
23	515528,41	1311827,83	10,99	078°08'17"
24	515530,67	1311838,59	33,63	149°41'58"
25	515501,63	1311855,56	3,82	253°16'19"
26	515500,53	1311851,90	14,40	160°44'04"
27	515486,94	1311856,65	8,69	076°13'11"
28	515489,01	1311865,09	30,87	136°15'37"
29	515466,71	1311886,43	33,74	126°59'20"
30	515446,41	1311913,38	5,75	256°12'20"
31	515445,04	1311907,80	4,65	168°50'06"
32	515440,48	1311908,70	10,37	074°57'30"
33	515443,17	1311918,71	21,49	117°16'50"
34	515433,32	1311937,81	2,72	255°45'35"
35	515432,65	1311935,17	2,18	176°35'14"
36	515430,47	1311935,30	5,72	074°28'53"
37	515432,00	1311940,81	56,46	105°32'43"
38	515416,87	1311995,20	52,88	089°15'48"
39	515417,55	1312048,08	51,63	074°16'43"
40	515431,54	1312097,78	53,89	061°08'33"
41	515457,55	1312144,98	45,81	047°40'18"
42	515488,40	1312178,85	45,19	034°28'40"
43	515525,65	1312204,43	50,72	021°11'12"
44	515572,94	1312222,76	50,13	006°31'01"
45	515622,75	1312228,45	47,12	352°25'37"

46	515669,46	1312222,24	53,59	338°06'40"
47	515719,19	1312202,26	2,79	077°21'35"
48	515719,80	1312204,98	8,52	351°41'55"
49	515728,23	1312203,75	4,05	259°03'01"
50	515727,46	1312199,77	5,25	171°20'42"
51	515722,27	1312200,56	10,23	329°07'22"
52	515731,05	1312195,31	1,88	085°43'06"
53	515731,19	1312197,18	10,05	353°12'01"
54	515741,17	1312195,99	6,84	263°37'22"
55	515740,41	1312189,19	50,11	317°07'07"
56	515777,13	1312155,09	45,93	303°40'47"
57	515802,60	1312116,87	39,19	290°39'50"
58	515816,43	1312080,20	7,76	000°31'01"
59	515824,19	1312080,27	8,02	271°04'17"
60	515824,34	1312072,25	5,67	000°00'00"
61	515830,01	1312072,25	4,60	270°00'00"
62	515830,01	1312067,65	10,20	180°47'11"
63	515819,81	1312067,51	11,89	280°10'32"

2. Объект культурного наследия «Жилой дом, 19 в.», Воронежская область, Калачеевский район, г. Калач, пл. Ленина, д. 12

2.1. Графическое описание местоположения границ защитной зоны



Условные обозначения:

- граница защитной зоны
- 1, 2 - характерная точка границ защитной зоны
- :35 - кадастровый номер земельного участка
- (blue line) - граница земельного участка, включенная в ЕГРН
- (green line) - граница кадастрового квартала

2.2. Перечень координат характерных точек границ защитной зоны

Наименование поворотных точек	Координаты поворотных точек в МСК-36		Мера линий, м	Дирекционный угол
	X	Y		
1	375611,48	2216857,90	70,36	268°01'00"
2	375609,05	2216787,58	14,64	248°16'13"
3	375603,63	2216773,99	7,10	359°12'15"
4	375610,72	2216773,89	15,22	265°32'40"
5	375609,54	2216758,71	7,69	179°15'56"
6	375601,85	2216758,81	39,09	245°04'46"
7	375585,38	2216723,36	65,66	230°39'02"
8	375543,75	2216672,59	35,54	210°02'39"
9	375512,99	2216654,80	9,94	252°28'28"
10	375510,00	2216645,32	14,20	346°27'07"
11	375523,80	2216641,99	13,30	071°47'29"
12	375527,96	2216654,63	12,46	341°19'24"
13	375539,76	2216650,64	15,33	257°28'16"
14	375536,44	2216635,67	10,69	344°40'00"
15	375546,75	2216632,85	13,00	253°39'07"
16	375543,09	2216620,37	12,02	165°34'45"
17	375531,45	2216623,37	14,69	254°13'58"
18	375527,46	2216609,23	15,16	158°46'55"
19	375513,32	2216614,72	11,58	074°10'03"
20	375516,48	2216625,86	12,07	168°04'14"
21	375504,68	2216628,36	11,41	251°18'04"
22	375501,02	2216617,55	14,05	163°29'44"
23	375487,55	2216621,54	14,26	073°02'41"
24	375491,71	2216635,17	6,77	162°42'00"
25	375485,25	2216637,19	42,84	195°34'56"
26	375443,98	2216625,68	46,78	182°09'16"
27	375397,23	2216623,92	55,70	168°35'53"
28	375342,63	2216634,93	58,71	158°38'42"
29	375287,95	2216656,31	18,86	257°44'03"
30	375283,94	2216637,88	40,47	169°32'24"
31	375244,14	2216645,23	31,81	081°08'31"
32	375249,04	2216676,66	12,89	349°02'45"
33	375261,69	2216674,22	27,10	140°11'40"
34	375240,88	2216691,56	10,87	241°59'27"
35	375235,77	2216681,97	8,40	154°03'28"
36	375228,22	2216685,65	16,69	063°03'16"
37	375235,79	2216700,53	7,19	123°41'24"
38	375231,79	2216706,51	2,35	257°25'30"
39	375231,28	2216704,22	16,16	153°45'31"
40	375216,79	2216711,36	17,33	074°58'54"
41	375221,28	2216728,10	25,93	118°10'43"
42	375209,04	2216750,96	12,05	169°15'40"
43	375197,20	2216753,21	10,34	080°54'35"
44	375198,83	2216763,41	9,21	176°11'09"
45	375189,64	2216764,02	24,31	087°35'39"

46	375190,67	2216788,31	6,33	000°00'00"
47	375196,99	2216788,31	69,61	090°17'56"
48	375196,63	2216857,92	77,00	074°15'32"
49	375217,52	2216932,04	30,45	057°53'00"
50	375233,71	2216957,83	34,85	049°50'06"
51	375256,18	2216984,46	36,88	117°41'58"
52	375239,04	2217017,12	15,79	026°53'46"
53	375253,12	2217024,26	31,51	299°12'32"
54	375268,50	2216996,76	44,19	032°56'48"
55	375305,58	2217020,79	3,12	121°36'27"
56	375303,94	2217023,44	19,99	032°04'03"
57	375320,89	2217034,06	4,70	304°22'49"
58	375323,54	2217030,18	15,86	031°04'33"
59	375337,12	2217038,36	7,39	128°11'38"
60	375332,55	2217044,17	16,99	037°51'06"
61	375345,97	2217054,60	12,36	306°59'01"
62	375353,41	2217044,72	16,96	031°45'42"
63	375367,83	2217053,65	13,08	311°51'45"
64	375376,56	2217043,91	52,21	358°55'43"
65	375428,76	2217042,93	23,67	350°49'52"
66	375452,13	2217039,16	39,68	343°29'57"
67	375490,17	2217027,89	8,30	019°11'56"
68	375498,01	2217030,62	11,67	296°52'57"
69	375503,29	2217020,21	14,24	333°17'47"
70	375516,01	2217013,81	19,48	329°14'57"
71	375532,75	2217003,85	36,35	319°46'57"
72	375560,51	2216980,38	11,34	013°32'09"
73	375571,53	2216983,03	17,43	288°26'06"
74	375577,04	2216966,50	7,10	198°26'06"
75	375570,31	2216964,25	39,85	301°11'57"
76	375590,95	2216930,17	75,13	285°51'47"

3. Объект культурного наследия «Дом жилой», Воронежская область, город Калач, улица Красноармейская, 3

3.1. Графическое описание местоположения границ защитной зоны



Условные обозначения:

- граница защитной зоны
- 1, 2 - характерная точка границ защитной зоны
- :37 - кадастровый номер земельного участка
- граница земельного участка, включенная в ЕГРН
- граница кадастрового квартала

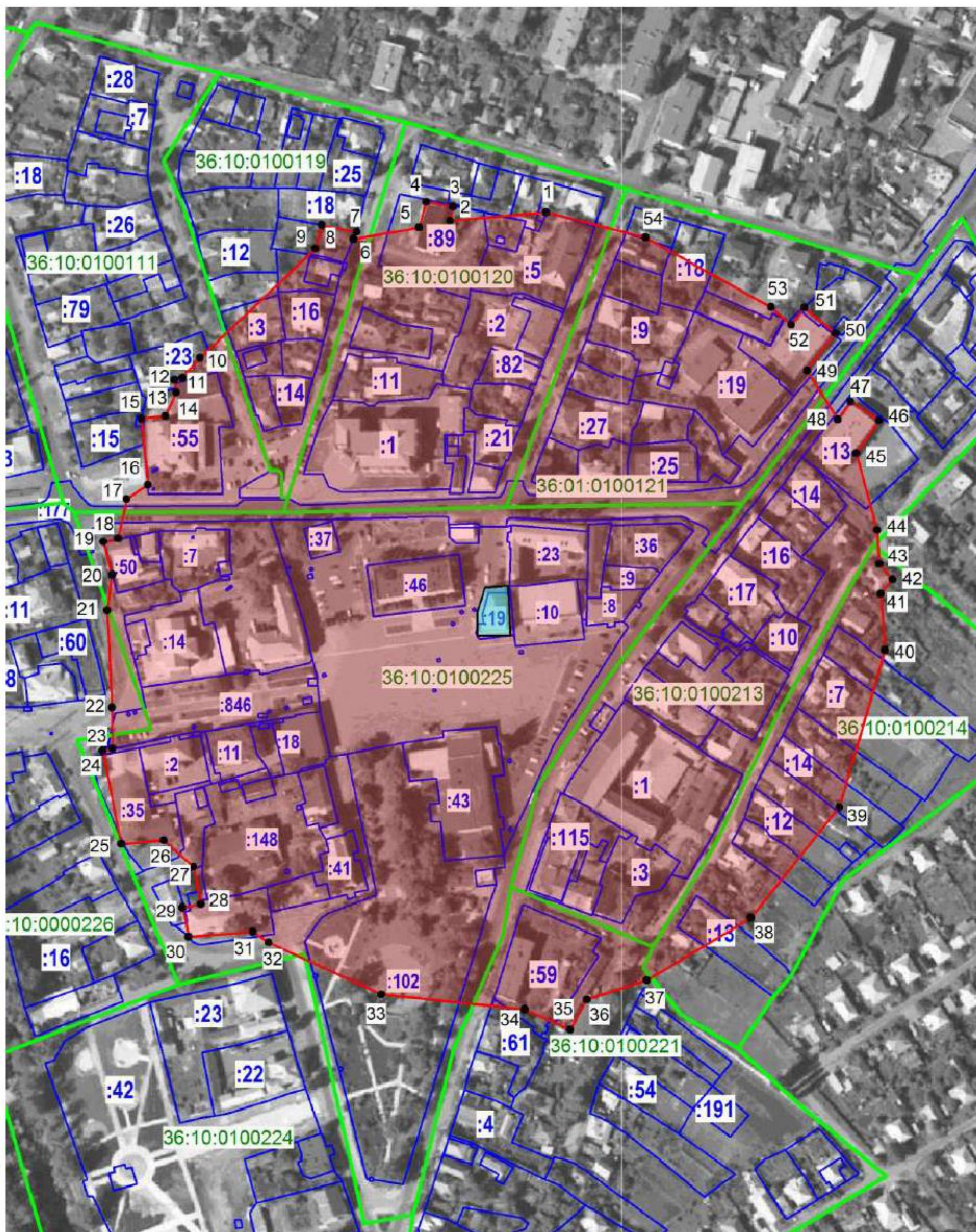
3.2. Перечень координат характерных точек границ защитной зоны

Наименование поворотных точек	Координаты поворотных точек в МСК-36		Мера линий, м	Дирекционный угол
	X	Y		
1	375639,41	2216884,08	42,31	261°20'29"
2	375633,04	2216842,25	11,83	280°34'09"
3	375635,21	2216830,62	16,33	195°40'01"
4	375619,49	2216826,21	65,33	228°11'39"
5	375575,94	2216777,51	29,76	225°01'02"
6	375554,90	2216756,46	19,77	250°10'18"
7	375548,20	2216737,87	10,53	165°57'50"
8	375537,98	2216740,42	19,85	212°26'35"
9	375521,22	2216729,77	14,30	254°44'42"
10	375517,46	2216715,98	16,66	163°07'25"
11	375501,52	2216720,81	7,53	071°59'45"
12	375503,85	2216727,98	29,57	189°21'15"
13	375474,67	2216723,17	27,50	190°49'48"
14	375447,66	2216718,00	10,49	262°08'53"
15	375446,23	2216707,61	13,87	175°52'11"
16	375432,39	2216708,61	7,55	084°38'39"
17	375433,10	2216716,13	21,61	177°42'28"
18	375411,50	2216716,99	62,19	165°02'13"
19	375351,42	2216733,05	26,23	159°07'42"
20	375326,91	2216742,39	44,55	137°24'21"
21	375294,11	2216772,55	15,36	164°41'14"
22	375279,30	2216776,60	9,21	084°30'28"
23	375280,18	2216785,77	22,44	135°00'00"
24	375264,31	2216801,64	24,32	117°04'51"
25	375253,24	2216823,29	17,06	127°00'53"
26	375242,97	2216836,91	29,43	166°07'49"
27	375214,40	2216843,97	14,96	081°52'12"
28	375216,52	2216858,78	25,66	345°40'38"
29	375241,38	2216852,43	20,79	107°39'36"
30	375235,08	2216872,24	52,21	095°21'26"
31	375230,20	2216924,23	29,74	088°59'11"
32	375230,73	2216953,96	18,82	199°35'06"
33	375213,00	2216947,65	52,93	109°35'32"
34	375195,25	2216997,52	30,69	016°55'39"
35	375224,61	2217006,45	17,13	287°58'27"
36	375229,90	2216990,16	10,49	203°50'19"
37	375220,30	2216985,92	9,88	288°26'06"
38	375223,43	2216976,55	11,26	013°45'39"
39	375234,36	2216979,23	38,67	083°02'21"
40	375239,05	2217017,61	15,09	031°27'54"
41	375251,92	2217025,49	24,68	114°24'01"
42	375241,73	2217047,97	30,82	023°45'13"
43	375269,94	2217060,38	36,34	035°03'57"
44	375299,68	2217081,26	66,82	028°05'50"
45	375358,62	2217112,73	59,38	017°56'02"

46	375415,12	2217131,01	39,17	359°56'04"
47	375454,28	2217130,97	15,44	033°41'24"
48	375467,13	2217139,53	12,28	312°46'08"
49	375475,47	2217130,52	51,33	342°16'11"
50	375524,37	2217114,88	26,79	326°11'00"
51	375546,62	2217099,97	12,05	013°27'31"
52	375558,34	2217102,78	15,77	285°05'44"
53	375562,45	2217087,55	23,09	323°55'33"
54	375581,11	2217073,96	32,62	014°51'31"
55	375612,64	2217082,32	19,59	287°41'27"
56	375618,59	2217063,66	12,13	198°41'17"
57	375607,10	2217059,78	20,19	288°47'21"
58	375613,61	2217040,66	6,71	194°04'36"
59	375607,10	2217039,03	26,28	296°33'51"
60	375618,85	2217015,52	57,54	289°25'14"
61	375637,98	2216961,25	46,36	280°44'47"
62	375646,63	2216915,71	17,00	279°20'41"
63	375649,39	2216898,94	12,57	281°41'22"
64	375651,94	2216886,62	12,78	191°29'48"

4. Объект культурного наследия «Дом жилой», Воронежская область, Калачеевский район, город Калач, пл. Ленина, 6

4.1. Графическое описание местоположения границ защитной зоны



Условные обозначения:

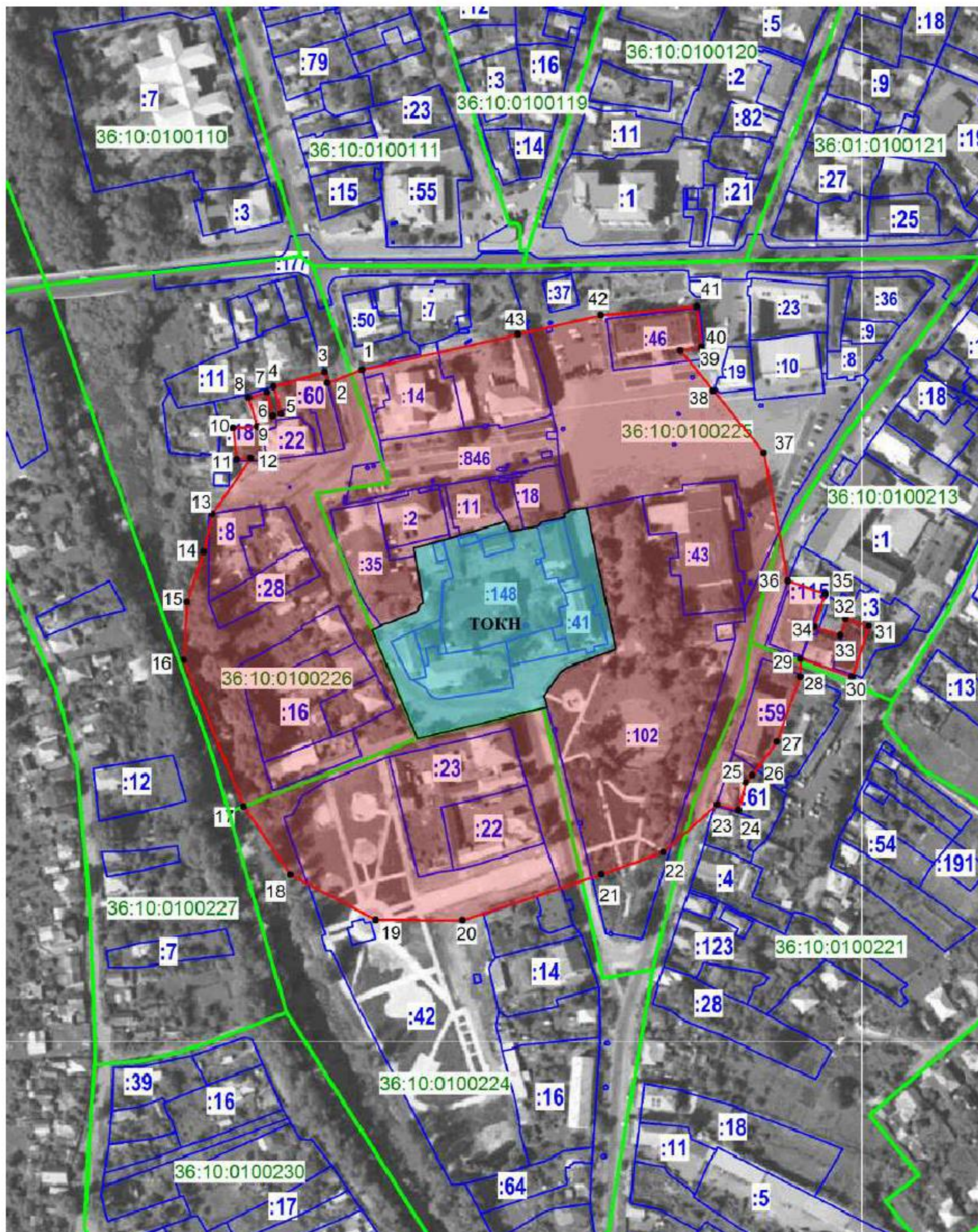
- граница защитной зоны
- 1, 2 - характерная точка границ защитной зоны
- :37 - кадастровый номер земельного участка
- граница земельного участка, включенная в ЕГРН
- граница кадастрового квартала

4.2. Перечень координат характерных точек границ защитной зоны






Наименование поворотных точек	Координаты поворотных точек в МСК-36		Мера линий, м	Дирекционный угол
	X	Y		
1	375579,77	2216959,05	51,96	265°01'41"
2	375575,27	2216907,29	7,65	012°40'49"
3	375582,73	2216908,97	14,79	280°10'32"
4	375585,35	2216894,41	14,31	195°07'26"
5	375571,53	2216890,68	35,90	259°57'54"
6	375565,28	2216855,33	4,17	022°55'15"
7	375569,12	2216856,95	19,14	281°10'29"
8	375572,83	2216838,18	12,98	194°55'16"
9	375560,29	2216834,83	85,73	226°27'26"
10	375501,23	2216772,69	14,31	221°54'55"
11	375490,58	2216763,13	4,52	254°28'33"
12	375489,37	2216758,78	6,85	171°52'12"
13	375482,60	2216759,74	13,97	204°34'02"
14	375469,89	2216753,94	13,10	263°57'19"
15	375468,51	2216740,91	36,01	174°12'49"
16	375432,69	2216744,54	13,73	236°31'11"
17	375425,11	2216733,09	21,80	192°24'36"
18	375403,82	2216728,40	8,07	257°00'19"
19	375402,00	2216720,54	18,29	165°02'39"
20	375384,33	2216725,26	19,36	187°48'48"
21	375365,16	2216722,62	52,42	177°10'01"
22	375312,81	2216725,21	22,26	179°19'49"
23	375290,55	2216725,48	5,29	258°07'42"
24	375289,46	2216720,29	51,32	168°58'48"
25	375239,09	2216730,10	23,09	085°15'52"
26	375241,00	2216753,11	21,40	131°25'54"
27	375226,84	2216769,15	20,45	168°57'10"
28	375206,77	2216773,07	10,07	259°20'34"
29	375204,91	2216763,18	16,20	168°04'38"
30	375189,06	2216766,52	34,71	085°39'57"
31	375191,68	2216801,13	10,14	124°49'15"
32	375185,89	2216809,45	67,00	114°38'34"
33	375157,96	2216870,35	77,56	095°53'57"
34	375149,99	2216947,50	26,91	114°05'00"
35	375139,00	2216972,07	18,55	028°53'12"
36	375155,24	2216981,03	33,92	072°14'29"
37	375165,59	2217013,34	65,38	058°59'53"
38	375199,27	2217069,38	76,39	038°35'12"
39	375258,98	2217117,03	88,24	016°09'21"
40	375343,74	2217141,58	30,38	355°45'26"
41	375374,03	2217139,33	10,09	038°59'28"
42	375381,87	2217145,68	10,89	318°57'00"
43	375390,08	2217138,53	18,40	356°14'05"
44	375408,44	2217137,32	42,88	344°47'55"
45	375449,82	2217126,08	21,59	034°47'21"
46	375467,56	2217138,40	18,33	303°21'59"
47	375477,64	2217123,09	11,78	215°59'14"
48	375468,11	2217116,17	31,13	327°46'01"
49	375494,44	2217099,57	25,31	037°12'29"
50	375514,60	2217114,88	21,63	309°02'45"
51	375528,23	2217098,08	11,44	217°18'04"
52	375519,13	2217091,15	14,47	310°46'59"
53	375528,58	2217080,19	77,34	299°07'19"
54	375566,22	2217012,63	55,26	284°11'40"

5. Объект культурного наследия «Храмовый комплекс Успенской церкви», Воронежская область, Калачеевский район, город Калач, пл. Ленина, 3а, 3б, 5, 7а, 11а

5.1. Графическое описание местоположения границ защитной зоны



Условные обозначения:

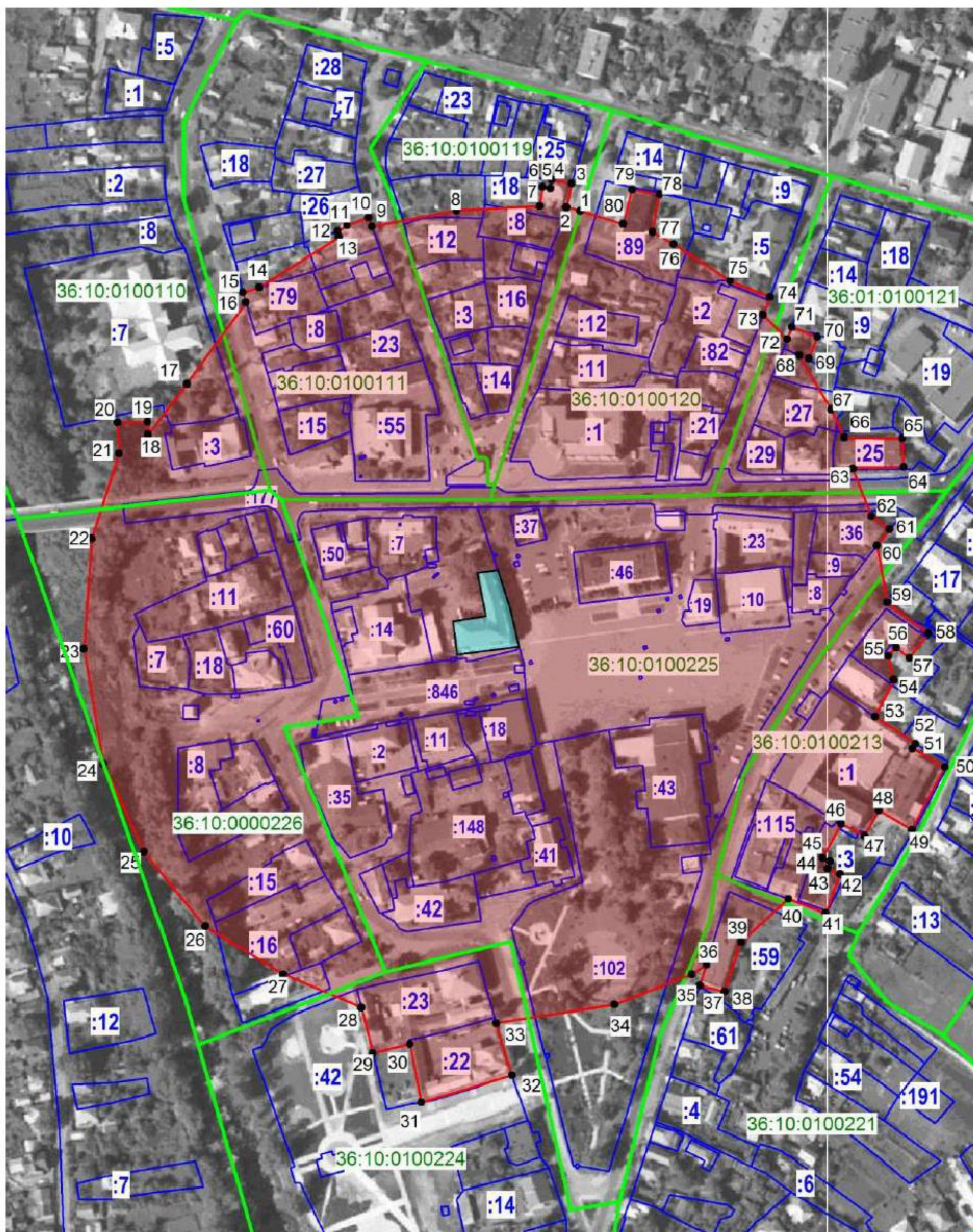
-  - граница защитной зоны
-  1, 2 - характерная точка границ защитной зоны
-  :37 - кадастровый номер земельного участка
-  - граница земельного участка, включенная в ЕГРН
-  - граница кадастрового квартала

5.2. Перечень координат характерных точек границ защитной зоны

Наименование поворотных точек	Координаты поворотных точек в МСК-36		Мера линий, м	Дирекционный угол
	X	Y		
1	375362,01	2216731,33	19,82	249°07'04"
2	375354,94	2216712,81	5,97	345°05'56"
3	375360,71	2216711,28	28,50	254°08'05"
4	375352,92	2216683,87	15,40	164°28'12"
5	375338,08	2216687,99	4,60	256°26'27"
6	375337,00	2216683,53	13,05	346°04'02"
7	375349,67	2216680,38	10,33	254°22'34"
8	375346,89	2216670,44	16,00	163°37'07"
9	375331,54	2216674,95	12,64	266°03'49"
10	375330,67	2216662,34	16,94	174°24'12"
11	375313,81	2216663,99	7,73	086°02'35"
12	375314,34	2216671,70	36,61	214°46'02"
13	375284,27	2216650,83	20,90	192°31'12"
14	375263,86	2216646,30	28,57	198°02'15"
15	375236,70	2216637,45	31,14	183°31'13"
16	375205,62	2216635,54	85,30	157°40'16"
17	375126,71	2216667,95	44,51	145°42'51"
18	375089,94	2216693,02	51,77	117°51'26"
19	375065,75	2216738,79	46,70	090°14'28"
20	375065,56	2216785,49	78,72	071°40'55"
21	375090,30	2216860,22	35,00	070°12'27"
22	375102,15	2216893,15	38,73	048°30'14"
23	375127,81	2216922,16	12,05	103°58'07"
24	375124,90	2216933,86	15,17	012°54'46"
25	375139,68	2216937,25	5,26	043°36'45"
26	375143,49	2216940,88	22,39	036°25'43"
27	375161,51	2216954,17	37,18	019°17'09"
28	375196,61	2216966,45	9,60	002°06'53"
29	375206,20	2216966,81	29,42	109°09'56"
30	375196,54	2216994,60	29,04	018°00'44"
31	375224,17	2217003,58	13,03	286°19'30"
32	375227,83	2216991,07	9,38	198°55'21"
33	375218,96	2216988,03	14,55	288°50'56"
34	375223,66	2216974,26	18,51	018°24'11"
35	375241,22	2216980,11	21,12	289°40'41"
36	375248,33	2216960,22	70,23	349°20'47"
37	375317,35	2216947,24	42,87	320°54'28"
38	375350,62	2216920,20	28,22	320°31'21"
39	375372,40	2216902,26	11,52	080°52'00"
40	375374,23	2216913,64	21,78	353°44'27"
41	375395,88	2216911,26	51,57	265°02'03"
42	375391,42	2216859,88	45,94	256°50'21"
43	375380,96	2216815,15	85,93	257°15'40"

**6. Объект культурного наследия «Купеческий дом с магазинами»,
Воронежская область, Калачеевский район, город Калач, пл. Ленина, д. 12**

6.1. Графическое описание местоположения границ защитной зоны



Условные обозначения:

- граница защитной зоны
- 1, 2 - характерная точка границ защитной зоны
- :37 - кадастровый номер земельного участка
- граница земельного участка, включенная в ЕГРН
- граница кадастрового квартала

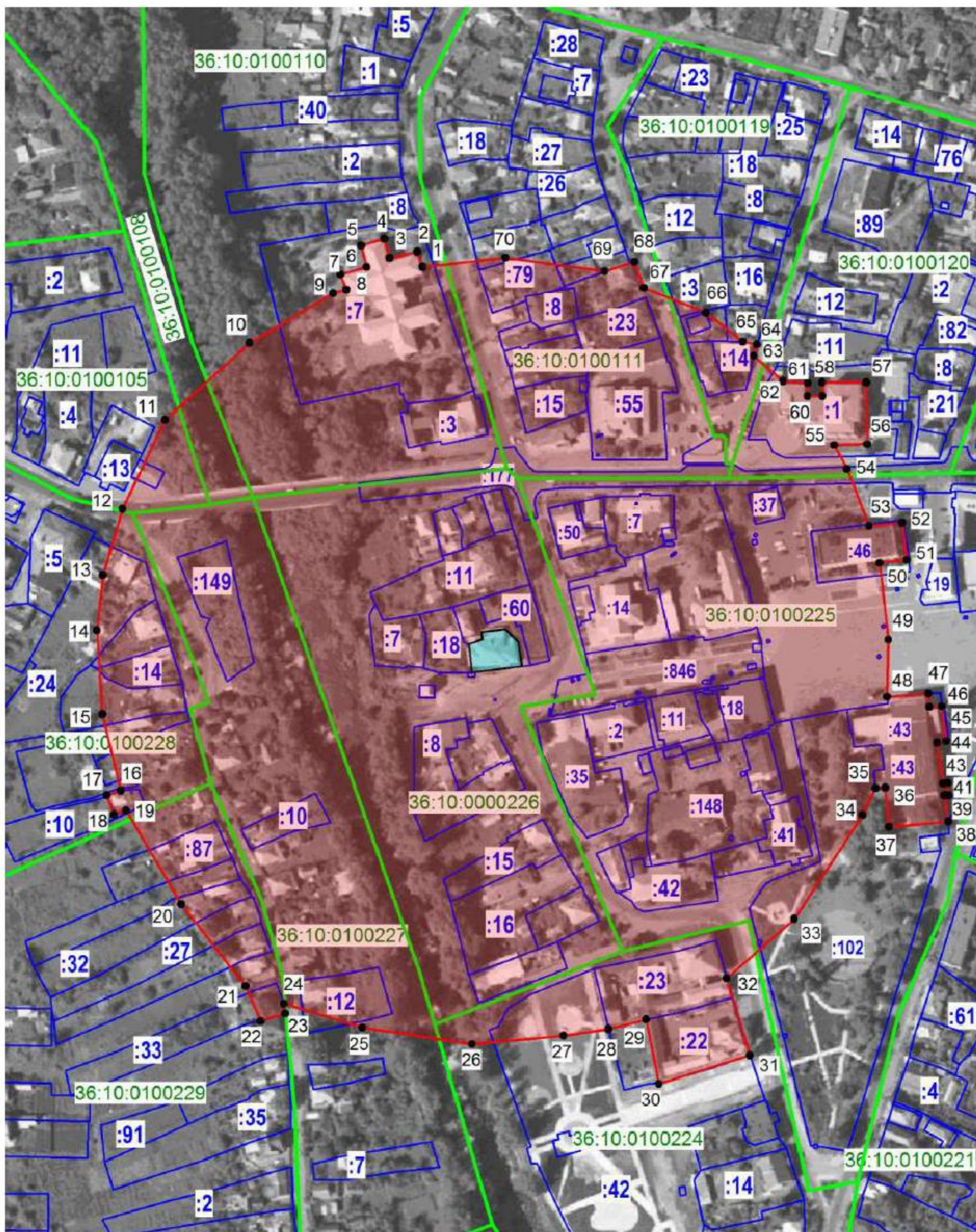
6.2. Перечень координат характерных точек границ защитной зоны

Наименование поворотных точек	Координаты поворотных точек в МСК-36		Мера линий, м	Дирекционный угол
	X	Y		
1	375573,84	2216866,37	7,85	284°09'14"
2	375575,76	2216858,76	13,08	012°35'27"
3	375588,53	2216861,61	10,97	280°13'21"
4	375590,48	2216850,82	4,52	190°18'28"
5	375586,03	2216850,01	4,22	279°27'45"
6	375586,72	2216845,85	10,44	187°35'41"
7	375576,38	2216844,47	45,12	266°59'44"
8	375574,01	2216799,41	46,65	259°21'37"
9	375565,40	2216753,57	5,23	339°27'35"
10	375570,30	2216751,73	12,38	248°59'21"
11	375565,86	2216740,17	5,96	237°45'00"
12	375562,68	2216735,13	2,90	164°22'41"
13	375559,89	2216735,91	51,00	237°32'00"
14	375532,51	2216692,88	9,35	253°39'43"
15	375529,88	2216683,91	5,69	163°09'22"
16	375524,44	2216685,56	54,25	215°57'30"
17	375480,53	2216653,70	34,59	217°22'46"
18	375453,04	2216632,70	6,83	356°56'01"
19	375459,86	2216632,34	16,19	268°42'28"
20	375459,49	2216616,15	16,57	177°03'13"
21	375442,94	2216617,00	48,29	197°39'19"
22	375396,92	2216602,36	59,62	184°17'09"
23	375337,47	2216597,90	63,11	170°16'43"
24	375275,27	2216608,56	52,21	155°21'26"
25	375227,81	2216630,33	52,21	140°21'26"
26	375187,61	2216663,64	49,45	121°19'22"
27	375161,90	2216705,88	45,82	113°16'35"
28	375143,79	2216747,98	25,39	166°03'09"
29	375119,15	2216754,09	20,73	075°52'34"
30	375124,21	2216774,20	32,27	169°01'51"
31	375092,53	2216780,34	51,28	073°15'40"
32	375107,30	2216829,45	29,36	342°57'51"
33	375135,37	2216820,85	64,83	081°04'20"
34	375145,43	2216884,89	44,79	068°34'17"
35	375161,80	2216926,58	9,51	056°43'52"
36	375167,01	2216934,53	11,79	198°34'00"
37	375155,84	2216930,78	13,88	103°56'33"
38	375152,50	2216944,25	28,18	018°50'50"
39	375179,17	2216953,35	34,42	047°16'44"
40	375202,52	2216978,64	21,72	110°54'12"
41	375194,77	2216998,93	22,55	020°22'24"
42	375215,91	2217006,78	7,35	293°05'30"
43	375218,79	2217000,02	4,19	015°04'41"
44	375222,83	2217001,11	4,26	293°44'58"
45	375224,55	2216997,22	20,98	028°38'41"

46	375242,96	2217007,27	14,08	117°08'59"
47	375236,54	2217019,80	15,90	029°40'23"
48	375250,35	2217027,67	20,75	120°30'30"
49	375239,82	2217045,54	38,16	027°47'13"
50	375273,57	2217063,33	20,23	299°55'58"
51	375283,67	2217045,80	3,11	033°43'41"
52	375286,26	2217047,53	26,39	303°56'21"
53	375300,99	2217025,63	22,13	027°03'31"
54	375320,69	2217035,70	13,17	347°19'11"
55	375333,54	2217032,81	6,25	041°07'43"
56	375338,25	2217036,92	9,22	128°11'38"
57	375332,55	2217044,17	16,68	037°47'41"
58	375345,73	2217054,39	27,81	306°57'47"
59	375362,45	2217032,17	31,33	349°45'27"
60	375393,28	2217026,59	10,95	038°46'57"
61	375401,82	2217033,45	12,19	306°10'56"
62	375409,01	2217023,61	27,66	338°45'32"
63	375434,80	2217013,59	27,60	088°13'25"
64	375435,66	2217041,18	15,45	357°08'41"
65	375451,09	2217040,41	31,34	270°46'30"
66	375451,51	2217009,07	16,91	334°36'39"
67	375466,79	2217001,82	33,62	329°13'56"
68	375495,68	2216984,63	5,38	105°49'12"
69	375494,21	2216989,80	12,49	021°36'30"
70	375505,82	2216994,40	14,75	290°43'30"
71	375511,04	2216980,60	6,84	202°21'49"
72	375504,71	2216978,00	18,32	315°17'31"
73	375517,73	2216965,11	10,33	021°40'40"
74	375527,33	2216968,92	23,34	291°40'26"
75	375535,95	2216947,23	36,47	303°14'37"
76	375555,95	2216916,72	13,15	299°54'47"
77	375562,50	2216905,33	20,60	010°30'21"
78	375582,76	2216909,08	15,10	280°04'09"
79	375585,40	2216894,22	19,19	194°23'20"
80	375566,81	2216889,45	24,13	286°57'15"

7. Объект культурного наследия «Аптека», Воронежская область, Калачеевский район, город Калач, площадь Ленина, 18

7.1. Графическое описание местоположения границ защитной зоны



Условные обозначения:

- граница защитной зоны
- 1, 2 - характерная точка границ защитной зоны
- :37 - кадастровый номер земельного участка
- (blue line) - граница земельного участка, включенная в ЕГРН
- (green line) - граница кадастрового квартала

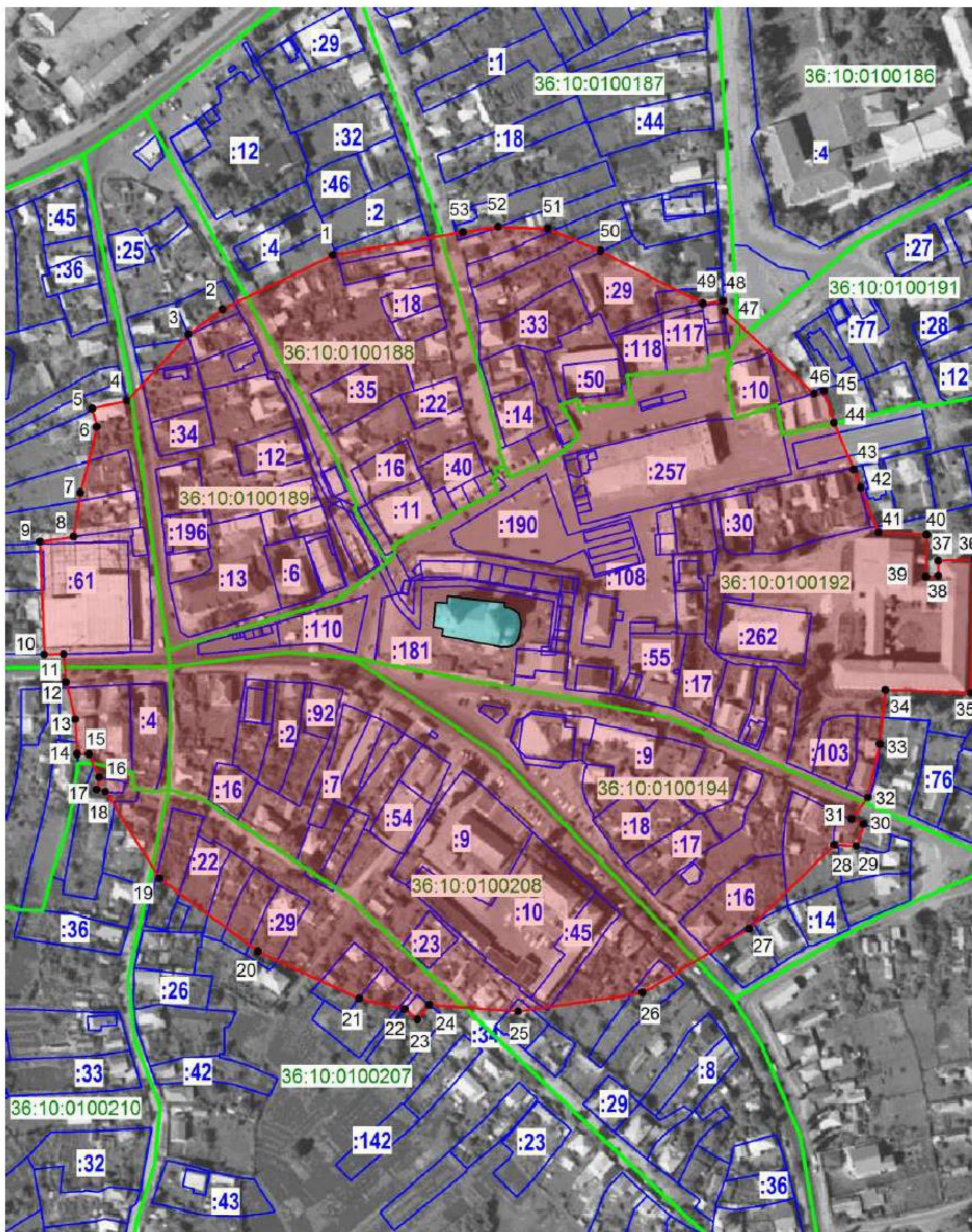
7.2. Перечень координат характерных точек границ защитной зоны

Наименование поворотных точек	Координаты поворотных точек в МСК-36		Мера линий, м	Дирекционный угол
	X	Y		
1	375531,56	2216653,41	8,66	341°19'24"
2	375539,76	2216650,64	15,33	257°28'16"
3	375536,44	2216635,67	10,69	344°40'00"
4	375546,75	2216632,85	13,00	253°39'07"
5	375543,09	2216620,37	12,02	165°34'45"
6	375531,45	2216623,37	14,69	254°13'58"
7	375527,46	2216609,23	8,71	158°46'55"
8	375519,34	2216612,39	7,35	254°54'59"
9	375517,42	2216605,29	52,33	239°17'39"
10	375490,70	2216560,30	61,40	227°41'49"
11	375449,38	2216514,89	53,13	205°24'19"
12	375401,38	2216492,09	37,07	196°28'38"
13	375365,83	2216481,58	29,89	186°25'43"
14	375336,13	2216478,23	45,33	176°10'59"
15	375290,90	2216481,25	42,32	166°29'43"
16	375249,75	2216491,13	7,98	252°15'19"
17	375247,31	2216483,53	11,21	159°21'11"
18	375236,83	2216487,48	6,87	071°57'57"
19	375238,95	2216494,02	58,42	149°33'03"
20	375188,59	2216523,62	55,99	141°53'02"
21	375144,54	2216558,18	20,62	156°38'30"
22	375125,61	2216566,36	13,84	072°46'10"
23	375129,71	2216579,58	5,30	352°38'02"
24	375134,97	2216578,90	44,04	106°53'23"
25	375122,18	2216621,04	59,62	098°34'17"
26	375113,29	2216679,99	49,48	084°37'20"
27	375117,93	2216729,25	24,53	081°43'32"
28	375121,46	2216753,52	20,85	075°55'15"
29	375126,53	2216773,75	35,23	168°56'06"
30	375091,95	2216780,51	51,29	072°35'09"
31	375107,30	2216829,45	43,22	343°14'32"
32	375148,68	2216816,99	48,50	048°46'58"
33	375180,64	2216853,47	67,00	033°12'51"
34	375236,69	2216890,17	15,96	025°59'53"
35	375251,04	2216897,17	5,12	087°39'05"
36	375251,25	2216902,29	21,21	174°32'03"
37	375230,14	2216904,31	32,15	084°31'12"
38	375233,21	2216936,31	14,08	351°47'42"
39	375247,15	2216934,30	2,14	087°19'28"
40	375247,25	2216936,44	6,56	354°29'21"
41	375253,78	2216935,81	2,22	265°36'05"
42	375253,61	2216933,60	22,28	351°24'16"
43	375275,64	2216930,27	4,84	082°40'49"
44	375276,26	2216935,07	18,94	353°06'38"
45	375295,06	2216932,80	6,78	268°24'56"

46	375294,87	2216926,02	7,15	356°29'26"
47	375302,01	2216925,59	22,39	265°08'12"
48	375300,11	2216903,28	30,96	001°14'01"
49	375331,06	2216903,95	41,42	353°33'03"
50	375372,22	2216899,29	14,73	083°39'35"
51	375373,85	2216913,93	20,35	353°02'00"
52	375394,05	2216911,46	18,01	264°14'26"
53	375392,24	2216893,54	32,88	339°04'03"
54	375422,95	2216881,79	14,62	331°35'21"
55	375435,81	2216874,84	17,83	088°25'50"
56	375436,30	2216892,67	33,18	359°07'27"
57	375469,47	2216892,16	23,77	270°00'00"
58	375469,47	2216868,39	7,41	178°18'40"
59	375462,06	2216868,61	8,06	270°00'00"
60	375462,06	2216860,55	7,08	000°59'16"
61	375469,15	2216860,67	13,35	274°11'52"
62	375470,12	2216847,36	20,86	310°50'14"
63	375483,76	2216831,58	6,42	016°06'20"
64	375489,93	2216833,36	7,72	280°22'40"
65	375491,32	2216825,77	25,39	308°16'58"
66	375507,05	2216805,84	35,88	291°46'18"
67	375520,36	2216772,52	14,84	340°01'01"
68	375534,30	2216767,45	16,94	252°34'55"
69	375529,23	2216751,29	53,76	277°54'36"
70	375536,63	2216698,04	44,92	263°31'00"

8. Объект культурного наследия «Церковь Вознесения», Воронежская область, Калачеевский район, г. Калач, ул. Ленинская, 41

8.1. Графическое описание местоположения границ защитной зоны



Условные обозначения:

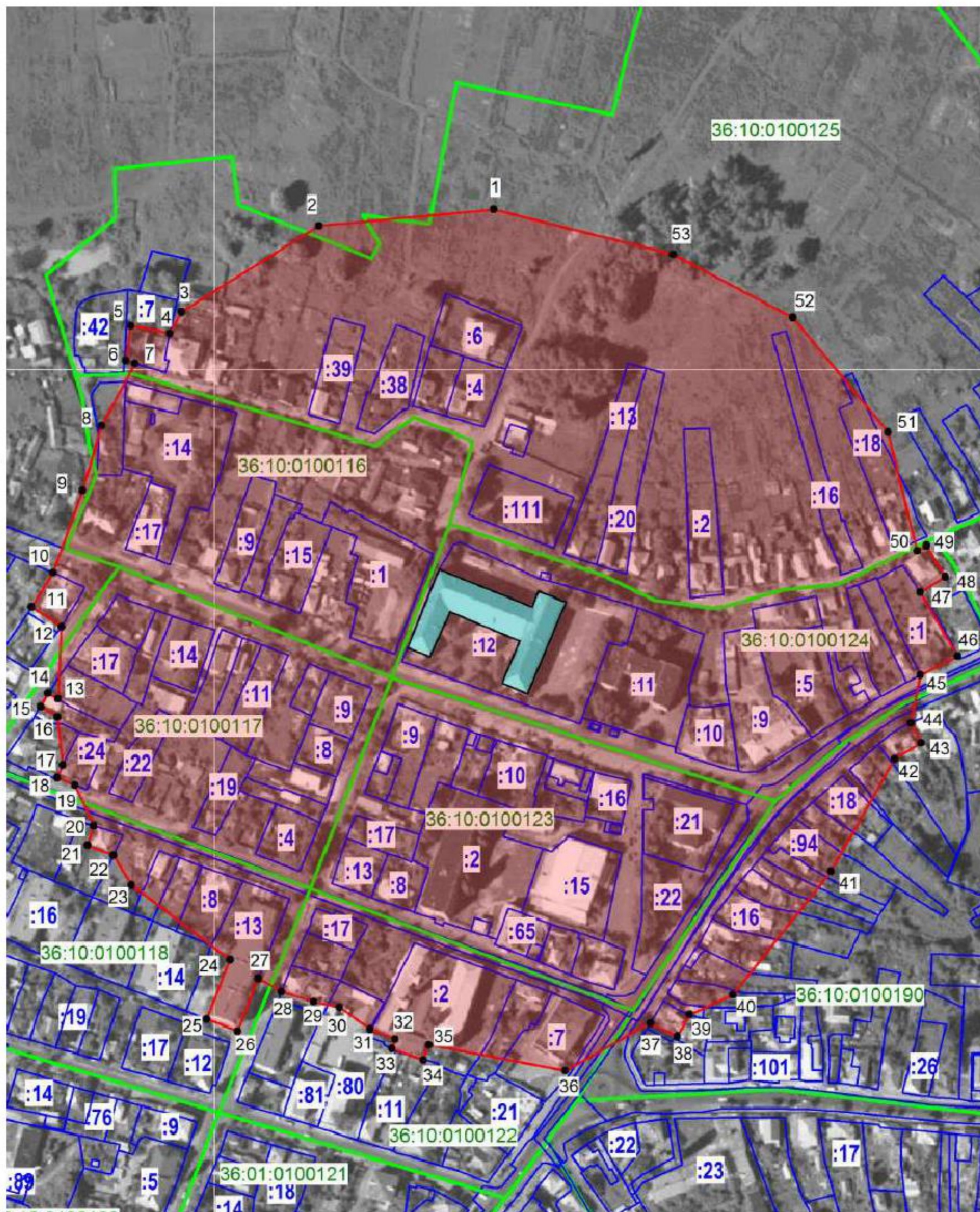
- граница защитной зоны
- 1, 2 - характерная точка границ защитной зоны
- :37 - кадастровый номер земельного участка
- граница земельного участка, включенная в ЕГРН
- граница кадастрового квартала

8.2. Перечень координат характерных точек границ защитной зоны

Наименование поворотных точек	Координаты поворотных точек в МСК-36		Мера линий, м	Дирекционный угол
	X	Y		
1	375814,60	2217628,67	66,42	243°53'02"
2	375785,36	2217569,02	22,80	233°20'40"
3	375771,75	2217550,73	48,89	222°44'14"
4	375735,84	2217517,55	19,15	257°49'18"
5	375731,80	2217498,83	10,33	165°37'26"
6	375721,79	2217501,40	36,44	193°55'49"
7	375686,43	2217492,62	24,18	188°49'07"
8	375662,54	2217488,92	18,42	261°44'36"
9	375659,89	2217470,68	60,77	177°42'43"
10	375599,17	2217473,11	10,39	088°11'41"
11	375599,50	2217483,49	15,21	175°31'34"
12	375584,34	2217484,68	20,87	165°37'09"
13	375564,12	2217489,86	18,67	177°00'57"
14	375545,47	2217490,83	6,19	090°49'06"
15	375545,38	2217497,02	13,64	155°48'36"
16	375532,94	2217502,61	6,80	190°55'48"
17	375526,26	2217501,32	4,79	100°53'51"
18	375525,36	2217506,02	55,36	148°05'45"
19	375478,36	2217535,27	65,96	126°36'20"
20	375439,03	2217588,22	60,23	115°00'31"
21	375413,57	2217642,80	24,97	102°51'44"
22	375408,01	2217667,14	9,05	129°01'44"
23	375402,31	2217674,18	10,31	039°14'29"
24	375410,30	2217680,70	47,92	094°21'43"
25	375406,65	2217728,48	67,77	081°27'59"
26	375416,71	2217795,50	67,00	058°55'43"
27	375451,29	2217852,89	64,56	045°24'00"
28	375496,62	2217898,86	11,74	093°55'22"
29	375495,82	2217910,58	12,57	019°42'19"
30	375507,65	2217914,81	7,16	293°14'23"
31	375510,47	2217908,24	14,47	037°34'07"
32	375521,94	2217917,06	29,61	012°20'18"
33	375550,87	2217923,38	29,35	005°49'37"
34	375580,06	2217926,36	46,31	092°19'30"
35	375578,18	2217972,64	72,37	001°34'18"
36	375650,53	2217974,62	19,87	267°27'19"
37	375649,64	2217954,77	7,94	180°00'00"
38	375641,70	2217954,77	6,41	266°03'17"
39	375641,26	2217948,38	22,33	000°35'10"
40	375663,60	2217948,61	25,89	272°51'45"
41	375664,89	2217922,74	26,15	338°22'58"
42	375689,20	2217913,11	10,45	338°11'55"
43	375698,90	2217909,23	27,22	337°03'17"
44	375723,96	2217898,62	18,08	342°51'12"
45	375741,24	2217893,29	5,43	254°08'03"
46	375739,75	2217888,06	65,77	312°41'56"
47	375784,35	2217839,73	5,39	350°04'43"
48	375789,66	2217838,80	10,79	262°42'13"
49	375788,29	2217828,10	61,94	297°13'58"
50	375816,64	2217773,02	31,07	293°10'02"
51	375828,86	2217744,46	26,64	272°08'43"
52	375829,86	2217717,84	19,38	261°16'19"
53	375826,92	2217698,68	71,09	260°01'34"

9. Объект культурного наследия «Школа начальная, где размещался штаб фронта», Воронежская область, Калачеевский район, г. Калач, ул. Луначарского, 6

9.1. Графическое описание местоположения границ защитной зоны



Условные обозначения:

- граница защитной зоны
- 1, 2 - характерная точка границ защитной зоны
- :37 - кадастровый номер земельного участка
- граница земельного участка, включенная в ЕГРН
- граница кадастрового квартала

9.2. Перечень координат характерных точек границ защитной зоны

Наименование поворотных точек	Координаты поворотных точек в МСК-36		Мера линий, м	Дирекционный угол
	X	Y		
1	376088,42	2217152,95	96,28	264°38'34"
2	376079,43	2217057,08	89,01	237°51'26"
3	376032,08	2216981,72	13,34	208°59'31"
4	376020,41	2216975,25	21,73	281°04'33"
5	376024,58	2216953,93	19,44	188°31'11"
6	376005,36	2216951,05	5,37	106°18'41"
7	376003,85	2216956,20	38,77	208°12'55"
8	375969,69	2216937,87	36,99	196°15'37"
9	375934,19	2216927,52	47,99	199°42'48"
10	375889,01	2216911,33	22,35	212°09'56"
11	375870,09	2216899,43	19,73	123°31'26"
12	375859,19	2216915,88	39,62	182°45'33"
13	375819,62	2216913,97	6,33	298°29'44"
14	375822,64	2216908,41	8,46	208°00'33"
15	375815,17	2216904,43	10,69	120°22'45"
16	375809,76	2216913,65	26,60	173°41'06"
17	375783,33	2216916,58	7,61	203°46'54"
18	375776,36	2216913,51	10,45	112°15'21"
19	375772,40	2216923,18	24,68	155°24'09"
20	375749,97	2216933,45	11,25	197°23'19"
21	375739,23	2216930,09	15,30	110°50'57"
22	375733,79	2216944,39	19,06	149°07'47"
23	375717,43	2216954,17	67,89	127°07'07"
24	375676,46	2217008,30	35,04	201°23'09"
25	375643,83	2216995,53	18,23	111°24'23"
26	375637,18	2217012,50	31,16	021°29'56"
27	375666,17	2217023,92	14,56	120°15'51"
28	375658,84	2217036,49	18,55	107°17'40"
29	375653,32	2217054,21	14,58	102°12'02"
30	375650,24	2217068,46	20,58	125°35'32"
31	375638,26	2217085,19	14,75	111°58'13"
32	375632,75	2217098,86	5,41	199°01'17"
33	375627,63	2217097,10	18,45	110°15'26"
34	375621,24	2217114,41	8,94	019°47'20"
35	375629,66	2217117,44	76,22	100°43'32"
36	375615,47	2217192,33	53,39	060°45'13"
37	375641,55	2217238,91	16,49	115°56'22"
38	375634,34	2217253,74	13,78	029°47'09"
39	375646,29	2217260,59	26,00	065°20'44"
40	375657,14	2217284,22	86,69	038°28'37"
41	375725,00	2217338,15	70,78	029°28'16"
42	375786,62	2217372,97	17,13	058°56'26"
43	375795,46	2217387,65	12,38	332°44'41"
44	375806,46	2217381,98	26,67	011°01'41"
45	375832,64	2217387,08	23,01	063°04'03"
46	375843,06	2217407,59	40,62	329°41'46"
47	375878,13	2217387,09	16,22	057°53'32"
48	375886,75	2217400,83	19,95	328°50'07"
49	375903,83	2217390,51	5,98	240°27'45"
50	375900,88	2217385,30	67,09	346°12'38"
51	375966,03	2217369,31	81,70	320°21'26"
52	376028,94	2217317,19	74,36	297°51'26"
53	376063,69	2217251,44	101,55	284°05'42"

10. Объект культурного наследия «Дом постоянный купца Аркадьева, где заседал ВРК 1917 г.», Воронежская область, Калачеевский район, г. Калач, ул. Первомайская, 23

10.1. Графическое описание местоположения границ защитной зоны



Условные обозначения:

- граница защитной зоны
- 1, 2 - характерная точка границ защитной зоны
- :37 - кадастровый номер земельного участка
- граница земельного участка, включенная в ЕГРН
- граница кадастрового квартала

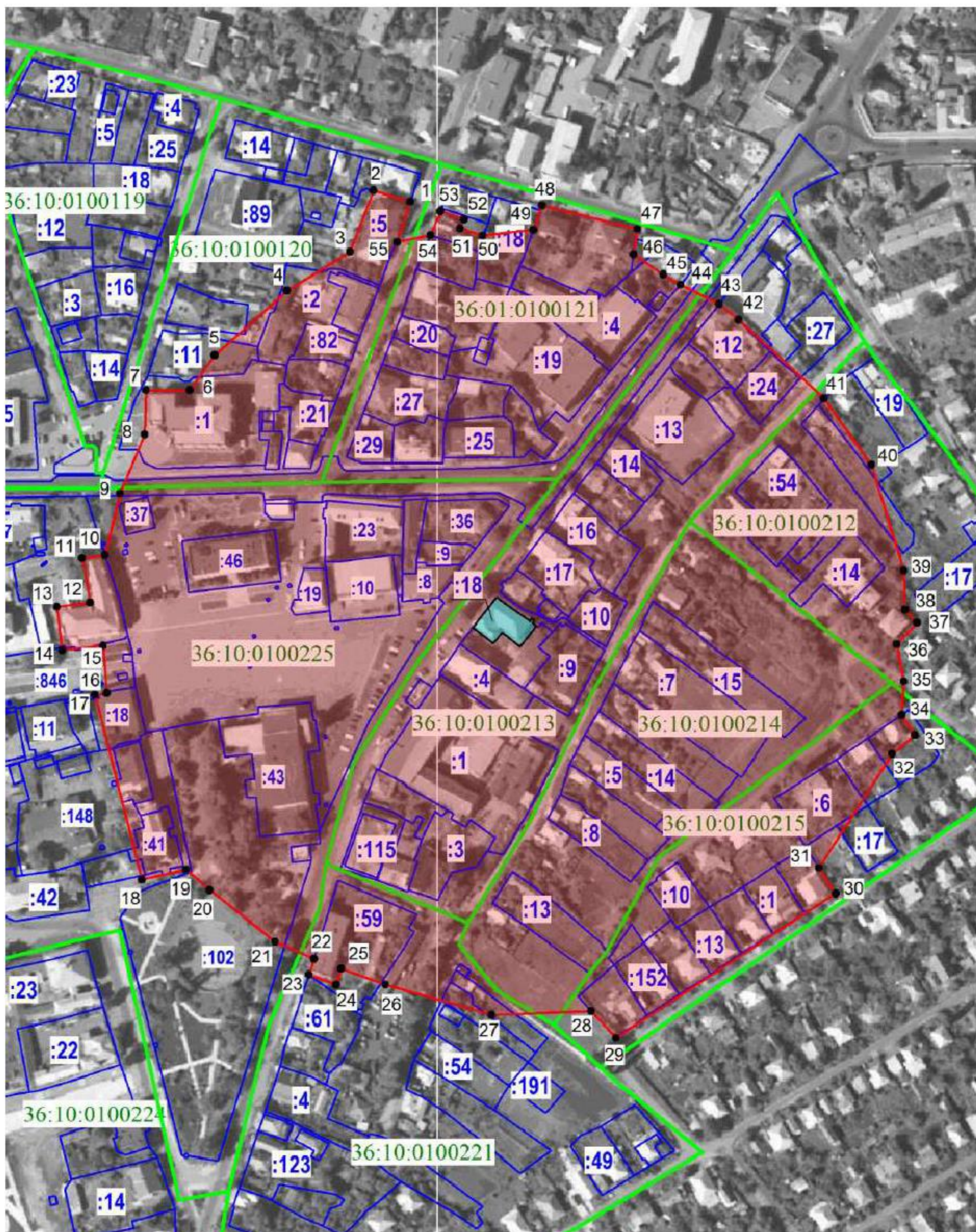
10.2. Перечень координат характерных точек границ защитной зоны

Наименование поворотных точек	Координаты поворотных точек в МСК-36		Мера линий, м	Дирекционный угол
	X	Y		
1	375582,59	2216532,09	52,21	286°04'17"
2	375597,05	2216481,92	23,93	271°31'06"
3	375597,68	2216458,00	7,95	341°13'28"
4	375605,21	2216455,44	15,97	247°56'14"
5	375599,21	2216440,64	80,53	254°38'26"
6	375577,88	2216362,98	34,51	239°10'50"
7	375560,20	2216333,34	46,40	226°16'14"
8	375528,13	2216299,82	11,49	293°35'28"
9	375532,73	2216289,29	25,65	203°44'45"
10	375509,25	2216278,96	6,66	121°20'54"
11	375505,78	2216284,65	30,90	210°52'04"
12	375479,26	2216268,80	29,72	206°16'13"
13	375452,61	2216255,64	68,10	188°42'10"
14	375385,29	2216245,34	52,21	172°30'00"
15	375333,53	2216252,15	52,21	157°30'00"
16	375285,29	2216272,13	52,21	142°30'00"
17	375243,87	2216303,91	52,21	127°30'00"
18	375212,08	2216345,34	24,15	116°42'51"
19	375201,23	2216366,90	7,72	231°50'34"
20	375196,46	2216360,83	18,38	138°56'43"
21	375182,60	2216372,90	15,24	052°36'53"
22	375191,85	2216385,01	63,92	104°59'51"
23	375175,31	2216446,76	59,62	087°51'26"
24	375177,54	2216506,33	45,41	076°07'24"
25	375188,43	2216550,42	12,03	068°08'44"
26	375192,91	2216561,59	12,30	032°21'11"
27	375203,30	2216568,17	60,25	050°11'38"
28	375241,87	2216614,45	57,26	037°32'19"
29	375287,28	2216649,34	13,23	020°51'31"
30	375299,64	2216654,06	5,85	090°48'18"
31	375299,56	2216659,91	6,96	359°45'11"
32	375306,52	2216659,88	3,31	270°17'01"
33	375306,54	2216656,57	39,99	021°42'05"
34	375343,69	2216671,35	39,97	005°50'33"
35	375383,45	2216675,42	12,29	068°11'55"
36	375388,02	2216686,83	19,90	342°40'26"
37	375407,01	2216680,91	5,94	248°48'41"
38	375404,87	2216675,37	5,73	357°25'12"
39	375410,58	2216675,11	27,36	344°29'34"
40	375436,95	2216667,80	21,03	077°39'45"
41	375441,44	2216688,34	20,07	348°12'51"
42	375461,09	2216684,24	21,81	256°42'33"
43	375456,08	2216663,02	19,96	341°08'40"
44	375474,97	2216656,56	23,16	339°11'02"
45	375496,62	2216648,33	14,90	071°03'29"

46	375501,45	2216662,42	13,18	342°42'39"
47	375514,04	2216658,50	13,79	252°57'08"
48	375510,00	2216645,32	14,20	346°27'07"
49	375523,80	2216641,99	13,30	071°47'29"
50	375527,96	2216654,63	12,46	341°19'24"
51	375539,76	2216650,64	15,33	257°28'16"
52	375536,44	2216635,67	10,69	344°40'00"
53	375546,75	2216632,85	13,00	253°39'07"
54	375543,09	2216620,37	12,02	165°34'45"
55	375531,45	2216623,37	7,66	254°13'58"
56	375529,37	2216616,00	50,95	308°56'57"
57	375561,40	2216576,37	49,09	295°34'42"

11. Объект культурного наследия «Трактор Комова», Воронежская область, г. Калач, ул. Советская, 4

11.1. Графическое описание местоположения границ защитной зоны



Условные обозначения:

- граница защитной зоны
- 1, 2 - характерная точка границ защитной зоны
- :37 - кадастровый номер земельного участка
- граница земельного участка, включенная в ЕГРН
- граница кадастрового квартала

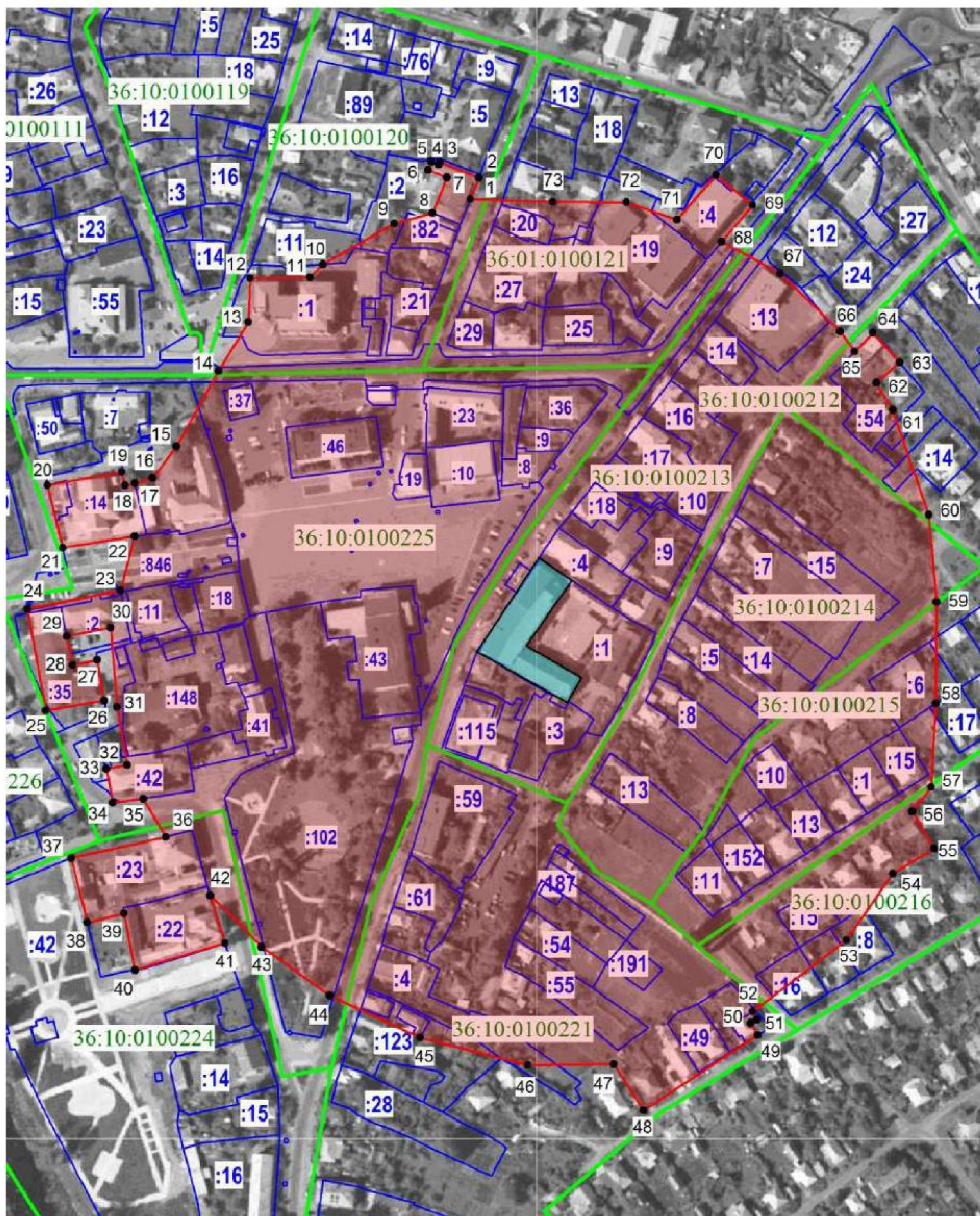
11.2. Перечень координат характерных точек границ защитной зоны

Наименование поворотных точек	Координаты поворотных точек в МСК-36		Мера линий, м	Дирекционный угол
	X	Y		
1	375572,29	2216985,22	20,68	286°37'57"
2	375578,21	2216965,40	35,16	200°58'07"
3	375545,38	2216952,82	39,85	238°09'12"
4	375524,35	2216918,97	52,21	228°12'51"
5	375489,56	2216880,04	23,09	215°36'48"
6	375470,78	2216866,59	23,44	270°00'00"
7	375470,78	2216843,14	24,01	181°59'11"
8	375446,79	2216842,31	34,26	202°37'12"
9	375415,16	2216829,13	34,21	193°44'36"
10	375381,93	2216821,01	12,39	261°58'44"
11	375380,20	2216808,74	24,24	169°46'59"
12	375356,34	2216813,04	18,03	262°55'47"
13	375354,12	2216795,15	23,66	173°04'45"
14	375330,64	2216798,00	22,11	083°46'18"
15	375333,04	2216819,98	25,56	175°33'31"
16	375307,55	2216821,96	6,36	261°12'42"
17	375306,58	2216815,68	102,78	165°47'19"
18	375206,95	2216840,91	24,35	076°57'29"
19	375212,44	2216864,63	16,89	130°45'47"
20	375201,42	2216877,42	44,79	128°34'17"
21	375173,50	2216912,43	22,90	113°39'38"
22	375164,30	2216933,41	8,86	197°16'09"
23	375155,84	2216930,78	15,55	110°07'46"
24	375150,49	2216945,38	9,00	017°02'16"
25	375159,09	2216948,01	25,34	109°55'22"
26	375150,45	2216971,84	59,42	105°56'27"
27	375134,14	2217028,97	53,69	087°48'31"
28	375136,19	2217082,62	19,49	137°42'35"
29	375121,77	2217095,74	141,56	056°38'12"
30	375199,62	2217213,97	16,48	326°55'48"
31	375213,43	2217204,98	72,86	032°44'13"
32	375274,72	2217244,38	15,99	050°34'20"
33	375284,87	2217256,73	13,15	326°39'14"
34	375295,86	2217249,50	18,14	003°50'40"
35	375313,96	2217250,72	20,17	349°05'07"
36	375333,77	2217246,90	15,93	042°40'20"
37	375345,48	2217257,69	9,45	317°21'12"
38	375352,43	2217251,29	21,15	358°27'08"
39	375373,58	2217250,72	59,62	342°51'26"
40	375430,55	2217233,14	43,89	324°29'47"
41	375466,27	2217207,66	62,40	312°45'16"
42	375508,64	2217161,84	13,48	308°30'56"
43	375517,03	2217151,29	23,22	296°56'18"
44	375527,55	2217130,59	10,80	300°02'30"

45	375532,95	2217121,25	19,35	304°43'35"
46	375543,98	2217105,34	13,71	008°53'17"
47	375557,52	2217107,46	52,96	283°51'57"
48	375570,21	2217056,05	13,84	199°22'42"
49	375557,16	2217051,46	27,50	263°23'12"
50	375553,99	2217024,14	12,72	287°57'28"
51	375557,91	2217012,04	5,28	023°11'55"
52	375562,76	2217014,12	13,36	288°45'34"
53	375567,06	2217001,47	13,99	203°08'13"
54	375554,19	2216995,97	18,09	258°21'44"
55	375550,55	2216978,26	22,83	017°45'17"

12. Объект культурного наследия «Мастерские», Воронежская область, Калачеевский район, город Калач, улица III Интернационала, 1

12.1. Графическое описание местоположения границ защитной зоны



Условные обозначения:

- граница защитной зоны
- 1, 2 - характерная точка границ защитной зоны
- :37 - кадастровый номер земельного участка
- граница земельного участка, включенная в ЕГРН
- граница кадастрового квартала

12.2. Перечень координат характерных точек границ защитной зоны

Наименование поворотных точек	Координаты поворотных точек в МСК-36		Мера линий, м	Дирекционный угол
	X	Y		
1	375513,89	2216963,56	12,67	021°54'50"
2	375525,65	2216968,29	23,00	291°54'11"
3	375534,23	2216946,95	1,60	202°04'04"
4	375532,75	2216946,35	4,30	291°58'28"
5	375534,36	2216942,36	4,90	201°54'36"
6	375529,81	2216940,53	10,99	111°53'53"
7	375525,71	2216950,73	20,96	201°54'11"
8	375506,26	2216942,91	21,77	255°01'04"
9	375500,63	2216921,88	44,79	240°00'00"
10	375478,24	2216883,10	9,95	225°30'14"
11	375471,27	2216876,00	32,86	269°09'10"
12	375470,78	2216843,14	24,01	181°59'11"
13	375446,79	2216842,31	31,28	211°21'34"
14	375420,07	2216826,03	47,29	209°11'05"
15	375378,78	2216802,97	21,75	216°49'14"
16	375361,37	2216789,94	10,15	254°15'17"
17	375358,62	2216780,17	5,40	255°57'50"
18	375357,31	2216774,93	7,78	346°27'51"
19	375364,87	2216773,11	41,36	259°41'34"
20	375357,47	2216732,42	35,01	165°58'04"
21	375323,50	2216740,91	39,59	081°14'23"
22	375329,53	2216780,03	30,32	194°19'40"
23	375300,15	2216772,53	51,90	258°32'34"
24	375289,84	2216721,66	56,34	169°49'57"
25	375234,38	2216731,61	32,37	080°21'01"
26	375239,81	2216763,52	22,46	350°19'11"
27	375261,95	2216759,74	13,79	258°45'19"
28	375259,26	2216746,21	15,99	348°31'04"
29	375274,93	2216743,03	24,47	078°45'29"
30	375279,70	2216767,03	43,52	175°29'10"
31	375236,31	2216770,45	32,25	169°45'01"
32	375204,57	2216776,19	11,75	260°20'45"
33	375202,60	2216764,61	18,93	169°00'49"
34	375184,01	2216768,22	16,82	082°44'13"
35	375186,14	2216784,91	24,16	149°36'24"
36	375165,30	2216797,13	52,91	257°23'54"
37	375153,76	2216745,50	36,24	166°03'09"
38	375118,59	2216754,23	20,69	076°21'33"
39	375123,47	2216774,34	31,52	169°01'51"
40	375092,53	2216780,34	51,28	073°15'40"
41	375107,30	2216829,45	27,15	342°56'01"
42	375133,25	2216821,48	39,61	135°04'46"
43	375105,20	2216849,46	45,72	125°25'20"
44	375078,70	2216886,71	54,49	115°04'54"
45	375055,60	2216936,07	60,84	104°18'15"






46	375040,57	2216995,03	46,73	089°21'00"
47	375041,10	2217041,76	30,00	146°49'48"
48	375015,98	2217058,17	74,66	056°38'54"
49	375057,03	2217120,54	7,54	328°30'07"
50	375063,46	2217116,60	4,16	059°03'35"
51	375065,60	2217120,17	4,92	329°18'57"
52	375069,83	2217117,66	64,50	052°46'12"
53	375108,85	2217169,01	44,33	034°43'53"
54	375145,29	2217194,27	26,43	058°41'13"
55	375159,02	2217216,86	23,33	329°27'34"
56	375179,12	2217205,00	16,79	037°26'49"
57	375192,45	2217215,21	45,94	003°17'39"
58	375238,31	2217217,85	55,47	000°19'02"
59	375293,78	2217218,15	47,70	354°58'49"
60	375341,30	2217213,98	60,69	341°00'50"
61	375398,68	2217194,24	17,19	329°00'44"
62	375413,42	2217185,38	17,03	048°09'56"
63	375424,79	2217198,07	21,75	317°43'15"
64	375440,88	2217183,44	14,17	223°57'54"
65	375430,68	2217173,60	13,47	323°43'10"
66	375441,54	2217165,63	45,62	314°10'44"
67	375473,33	2217132,91	36,46	298°25'36"
68	375490,68	2217100,85	26,12	040°13'06"
69	375510,63	2217117,72	26,06	309°31'35"
70	375527,22	2217097,62	32,38	220°57'05"
71	375502,76	2217076,40	29,06	288°57'42"
72	375512,20	2217048,92	40,27	270°18'56"
73	375512,42	2217008,65	45,12	271°51'51"

13. Объект культурного наследия «Усадьба Комова», Воронежская область, Калачеевский район, г. Калач, ул. III Интернационала, 2

13.1. Графическое описание местоположения границ защитной зоны



Условные обозначения:

-  - граница защитной зоны
-  1, 2 - характерная точка границ защитной зоны
-  :35 - кадастровый номер земельного участка
-  - граница земельного участка, включенная в ЕГРН
-  - граница кадастрового квартала

13.2. Перечень координат характерных точек границ защитной зоны

Наименование поворотных точек	Координаты поворотных точек в МСК-36		Мера линий, м	Дирекционный угол
	X	Y		
1	375354,33	2216712,98	6,60	345°05'56"
2	375360,71	2216711,28	24,94	254°15'36"
3	375353,94	2216687,27	6,44	165°06'36"
4	375347,72	2216688,93	39,90	251°53'31"
5	375335,32	2216651,00	46,05	233°04'09"
6	375307,65	2216614,19	37,55	224°12'04"
7	375280,73	2216588,01	35,14	214°11'14"
8	375251,67	2216568,26	18,23	251°44'53"
9	375245,96	2216550,95	18,09	163°52'05"
10	375228,58	2216555,98	16,16	198°16'52"
11	375213,24	2216550,91	21,05	249°29'07"
12	375205,86	2216531,19	24,37	157°54'44"
13	375183,29	2216540,36	8,87	062°55'22"
14	375187,32	2216548,25	46,94	185°39'07"
15	375140,61	2216543,63	45,03	169°52'54"
16	375096,27	2216551,54	52,50	156°02'08"
17	375048,30	2216572,86	45,47	146°40'01"
18	375010,31	2216597,85	15,94	177°05'53"
19	374994,39	2216598,66	9,54	087°47'51"
20	374994,76	2216608,19	13,24	146°45'00"
21	374983,68	2216615,45	59,91	138°31'40"
22	374938,79	2216655,13	52,21	121°04'17"
23	374911,84	2216699,85	21,34	109°15'34"
24	374904,80	2216720,00	12,83	148°40'52"
25	374893,84	2216726,67	12,64	059°28'51"
26	374900,26	2216737,56	12,79	102°59'06"
27	374897,39	2216750,02	52,21	091°04'17"
28	374896,41	2216802,22	30,99	078°34'34"
29	374902,55	2216832,60	7,72	172°11'05"
30	374894,90	2216833,65	22,48	080°17'43"
31	374898,69	2216855,81	8,67	352°04'12"
32	374907,28	2216854,62	34,73	072°42'50"
33	374917,60	2216887,78	20,37	107°40'27"
34	374911,42	2216907,18	35,29	025°07'55"
35	374943,37	2216922,17	36,84	057°05'52"
36	374963,38	2216953,10	78,44	033°54'59"
37	375028,47	2216996,87	41,43	012°05'00"
38	375068,99	2217005,54	36,46	001°16'28"
39	375105,44	2217006,35	5,62	120°57'50"
40	375102,55	2217011,17	10,89	030°48'29"
41	375111,90	2217016,74	11,56	304°09'51"
42	375118,39	2217007,17	12,07	359°14'40"
43	375130,46	2217007,02	4,56	121°04'43"
44	375128,11	2217010,92	6,32	031°04'22"
45	375133,52	2217014,18	8,00	301°04'43"
46	375137,65	2217007,33	43,40	003°23'34"
47	375180,97	2217009,89	43,99	353°37'16"

48	375224,69	2217005,01	28,93	336°23'23"
49	375251,20	2216993,42	29,79	117°17'30"
50	375237,54	2217019,89	15,32	027°49'52"
51	375251,09	2217027,04	33,74	299°19'05"
52	375267,61	2216997,62	43,12	031°06'29"
53	375304,53	2217019,90	22,12	305°19'33"
54	375317,32	2217001,86	46,30	214°37'01"
55	375279,22	2216975,56	35,72	328°01'49"
56	375309,53	2216956,64	44,79	310°42'51"
57	375338,74	2216922,70	44,79	297°51'26"
58	375359,67	2216883,10	52,21	283°55'43"
59	375372,23	2216832,43	8,24	269°18'02"
60	375372,13	2216824,19	7,95	342°00'58"
61	375379,69	2216821,73	10,46	262°49'45"
62	375378,39	2216811,35	6,29	171°20'22"
63	375372,17	2216812,30	24,66	270°09'17"
64	375372,23	2216787,64	44,79	257°08'34"
65	375362,27	2216743,98	32,00	255°38'04"

14. Объект культурного наследия «Дом жилой», Воронежская область, город Калач, улица III Интернационала, 4

14.1. Графическое описание местоположения границ защитной зоны



Условные обозначения:

- граница защитной зоны
- 1, 2 - характерная точка границ защитной зоны
- :35 - кадастровый номер земельного участка
- граница земельного участка, включенная в ЕГРН
- граница кадастрового квартала

14.2. Перечень координат характерных точек границ защитной зоны

Наименование поворотных точек	Координаты поворотных точек в МСК-36		Мера линий, м	Дирекционный угол
	X	Y		
1	375324,45	2216831,03	60,43	263°29'19"
2	375317,60	2216770,99	44,79	248°34'17"
3	375301,24	2216729,30	41,26	232°55'00"
4	375276,36	2216696,39	13,50	333°37'23"
5	375288,45	2216690,39	13,16	258°54'44"
6	375285,92	2216677,48	21,01	160°56'38"
7	375266,06	2216684,34	9,71	222°22'50"
8	375258,89	2216677,79	58,05	224°33'00"
9	375217,52	2216637,07	29,89	207°51'26"
10	375191,10	2216623,10	44,79	197°08'34"
11	375148,30	2216609,90	56,76	180°36'56"
12	375091,54	2216609,29	47,08	165°11'05"
13	375046,03	2216621,33	31,21	162°15'49"
14	375016,30	2216630,84	45,34	152°11'37"
15	374976,20	2216651,99	26,53	139°07'06"
16	374956,14	2216669,35	12,40	115°07'49"
17	374950,88	2216680,57	7,39	245°37'59"
18	374947,83	2216673,84	16,62	154°07'20"
19	374932,88	2216681,09	16,85	070°02'12"
20	374938,63	2216696,93	14,85	125°38'17"
21	374929,98	2216709,00	6,72	238°54'50"
22	374926,51	2216703,24	15,12	150°33'53"
23	374913,34	2216710,67	14,98	062°00'26"
24	374920,37	2216723,90	57,59	105°45'56"
25	374904,72	2216779,33	53,00	090°08'48"
26	374904,59	2216832,32	9,77	172°11'05"
27	374894,90	2216833,65	22,48	080°17'43"
28	374898,69	2216855,81	8,67	352°04'12"
29	374907,28	2216854,62	34,73	072°42'50"
30	374917,60	2216887,78	20,37	107°40'27"
31	374911,42	2216907,18	35,29	025°07'55"
32	374943,37	2216922,17	30,61	073°28'01"
33	374952,08	2216951,52	53,38	046°50'58"
34	374988,59	2216990,46	48,41	032°19'59"
35	375029,49	2217016,35	72,91	009°58'06"
36	375101,30	2217028,97	42,68	358°35'09"
37	375143,96	2217027,92	49,31	340°35'22"
38	375190,47	2217011,53	19,00	334°19'05"
39	375207,60	2217003,30	13,56	020°10'46"
40	375220,32	2217007,97	16,26	294°30'27"
41	375227,07	2216993,18	11,26	332°39'17"
42	375237,08	2216988,00	15,33	321°23'20"
43	375249,06	2216978,43	10,51	026°21'53"
44	375258,47	2216983,10	16,73	297°12'30"
45	375266,12	2216968,22	1,31	292°02'45"
46	375266,61	2216967,01	4,64	200°22'38"
47	375262,26	2216965,39	25,79	315°54'56"
48	375280,78	2216947,45	14,33	299°19'12"
49	375287,79	2216934,96	15,00	352°20'47"
50	375302,67	2216932,96	20,57	265°12'20"
51	375300,95	2216912,46	19,23	300°05'09"
52	375310,59	2216895,82	66,26	282°04'37"

15. Объект культурного наследия «Мельница паровая», Воронежская область, Калачеевский район, г. Калач, ул. Элеваторная, д. 1

15.1. Графическое описание местоположения границ защитной зоны



Условные обозначения:

- граница защитной зоны
- 1, 2 - характерная точка границ защитной зоны
- :35 - кадастровый номер земельного участка
- граница земельного участка, включенная в ЕГРН
- граница кадастрового квартала

15.2. Перечень координат характерных точек границ защитной зоны

Наименование поворотных точек	Координаты поворотных точек в МСК-36		Мера линий, м	Дирекционный угол
	X	Y		
1	375423,39	2214515,06	83,14	026°55'22"
2	375497,52	2214552,70	20,03	299°20'20"
3	375507,33	2214535,25	53,09	208°05'18"
4	375460,49	2214510,25	12,77	296°29'17"
5	375466,19	2214498,82	14,04	208°43'13"
6	375453,88	2214492,08	4,22	126°52'12"
7	375451,35	2214495,45	30,89	209°47'01"
8	375424,54	2214480,10	45,35	260°36'03"
9	375417,13	2214435,36	52,35	296°49'49"
10	375440,76	2214388,65	14,83	206°56'22"
11	375427,53	2214381,93	38,95	115°37'36"
12	375410,69	2214417,04	49,87	245°18'02"
13	375389,85	2214371,74	18,45	231°07'50"
14	375378,27	2214357,37	24,23	250°57'56"
15	375370,37	2214334,47	13,51	163°15'15"
16	375357,43	2214338,37	35,23	221°24'55"
17	375331,01	2214315,06	49,13	212°21'58"
18	375289,52	2214288,76	61,33	205°55'35"
19	375234,35	2214261,94	46,55	182°22'29"
20	375187,84	2214260,01	37,92	175°05'00"
21	375150,06	2214263,26	30,05	291°51'47"
22	375161,25	2214235,37	9,11	204°22'35"
23	375152,95	2214231,61	37,55	113°49'19"
24	375137,79	2214265,96	64,77	153°33'02"
25	375079,80	2214294,81	44,79	141°25'43"
26	375044,78	2214322,73	46,78	135°41'25"
27	375011,31	2214355,41	63,48	110°54'38"
28	374988,66	2214414,70	37,35	103°55'43"
29	374979,67	2214450,95	51,37	092°12'29"
30	374977,69	2214502,28	12,30	203°03'05"
31	374966,37	2214497,46	26,62	114°00'54"
32	374955,54	2214521,78	30,04	027°10'52"
33	374982,26	2214535,50	12,04	073°44'23"
34	374985,63	2214547,06	60,88	059°31'07"
35	375016,51	2214599,52	44,79	047°08'34"
36	375046,97	2214632,35	44,79	034°17'09"
37	375083,98	2214657,58	51,01	027°04'10"
38	375129,40	2214680,80	44,79	019°17'09"
39	375171,67	2214695,59	37,92	010°16'16"
40	375208,99	2214702,35	52,81	014°44'00"
41	375260,06	2214715,78	19,83	284°40'35"
42	375265,08	2214696,59	33,56	337°48'05"
43	375296,15	2214683,92	44,79	330°00'00"
44	375334,94	2214661,52	44,55	316°08'26"
45	375367,06	2214630,66	55,53	298°33'57"
46	375393,61	2214581,89	24,54	300°31'47"
47	375406,08	2214560,75	48,87	290°45'15"

16. Объект культурного наследия «Мельница паровая», Воронежская область, Калачеевский район, город Калач, ул. Элеваторная, 1

16.1. Графическое описание местоположения границ защитной зоны



Условные обозначения:

- граница защитной зоны
- 1, 2 - характерная точка границ защитной зоны
- :35 - кадастровый номер земельного участка
- граница земельного участка, включенная в ЕГРН
- граница кадастрового квартала

16.2. Перечень координат характерных точек границ защитной зоны

Наименование поворотных точек	Координаты поворотных точек в МСК-36		Мера линий, м	Дирекционный угол
	X	Y		
1	375656,32	2214607,77	51,88	267°28'14"
2	375654,03	2214555,93	25,37	034°43'42"
3	375674,88	2214570,39	28,97	301°06'32"
4	375689,85	2214545,58	61,13	215°44'51"
5	375640,24	2214509,87	27,32	239°08'29"
6	375626,23	2214486,42	51,06	224°03'31"
7	375589,54	2214450,91	30,25	302°44'03"
8	375605,90	2214425,46	64,86	216°38'03"
9	375553,85	2214386,77	26,85	127°19'32"
10	375537,57	2214408,12	43,40	207°36'20"
11	375499,11	2214388,00	52,21	198°12'51"
12	375449,51	2214371,68	59,62	182°08'34"
13	375389,94	2214369,46	44,79	167°08'34"
14	375346,28	2214379,42	44,79	154°17'09"
15	375305,93	2214398,85	63,51	146°54'26"
16	375252,72	2214433,53	33,63	123°25'06"
17	375234,20	2214461,60	24,24	121°55'44"
18	375221,37	2214482,18	39,14	207°24'03"
19	375186,63	2214464,16	21,70	119°55'47"
20	375175,80	2214482,97	39,58	027°08'59"
21	375211,02	2214501,03	14,49	117°32'01"
22	375204,32	2214513,88	47,62	208°22'51"
23	375162,43	2214491,24	23,59	120°03'50"
24	375150,61	2214511,66	48,99	027°52'03"
25	375193,92	2214534,56	32,30	101°29'08"
26	375187,49	2214566,21	52,21	093°12'51"
27	375184,56	2214618,34	58,74	075°20'04"
28	375199,43	2214675,16	52,61	063°17'09"
29	375223,08	2214722,16	54,38	045°37'09"
30	375261,12	2214761,03	7,45	088°55'09"
31	375261,26	2214768,48	11,81	000°00'00"
32	375273,07	2214768,48	21,06	033°53'16"
33	375290,54	2214780,22	12,58	028°52'15"
34	375301,56	2214786,29	12,57	086°35'39"
35	375302,31	2214798,84	11,68	002°21'39"
36	375313,98	2214799,32	8,72	048°38'40"
37	375319,74	2214805,87	55,75	014°23'14"
38	375373,74	2214819,72	52,21	009°38'34"
39	375425,21	2214828,47	52,21	354°38'34"
40	375477,20	2214823,60	56,43	339°54'25"
41	375530,19	2214804,21	14,96	350°08'13"
42	375544,92	2214801,65	8,99	266°13'26"
43	375544,33	2214792,68	30,00	324°24'20"
44	375568,73	2214775,22	67,66	309°03'35"
45	375611,36	2214722,68	49,57	026°48'32"
46	375655,60	2214745,04	23,39	295°18'46"
47	375665,60	2214723,89	46,66	208°31'37"
48	375624,61	2214701,61	47,45	298°53'20"
49	375647,53	2214660,06	14,92	026°33'54"
50	375660,87	2214666,73	16,11	296°33'54"
51	375668,08	2214652,32	19,73	210°02'00"
52	375651,00	2214642,45	35,08	278°43'35"

17. Объект культурного наследия «Дом Богатыревых», Воронежская область, Калачеевский район, город Калач, ул. Элеваторная, 1

17.1. Графическое описание местоположения границ защитной зоны



Условные обозначения:

- граница защитной зоны
- 1, 2 - характерная точка границ защитной зоны
- :35 - кадастровый номер земельного участка
- граница земельного участка, включенная в ЕГРН
- граница кадастрового квартала

17.2. Перечень координат характерных точек границ защитной зоны

Наименование поворотных точек	Координаты поворотных точек в МСК-36		Мера линий, м	Дирекционный угол
	X	Y		
1	375558,76	2214518,78	55,85	308°49'51"
2	375593,78	2214475,27	79,90	223°12'36"
3	375535,54	2214420,56	48,47	234°02'05"
4	375507,07	2214381,34	44,79	222°51'26"
5	375474,24	2214350,87	54,66	209°43'09"
6	375426,77	2214323,77	52,21	198°12'51"
7	375377,18	2214307,45	52,21	183°12'51"
8	375325,05	2214304,53	53,44	168°02'14"
9	375272,77	2214315,60	34,13	161°09'42"
10	375240,47	2214326,62	37,54	150°02'10"
11	375207,95	2214345,37	71,61	125°05'13"
12	375166,79	2214403,97	21,47	116°42'09"
13	375157,14	2214423,15	29,35	206°27'50"
14	375130,87	2214410,07	26,73	116°48'45"
15	375118,81	2214433,93	31,12	029°51'58"
16	375145,80	2214449,42	16,03	110°13'22"
17	375140,26	2214464,46	11,17	108°04'26"
18	375136,79	2214475,08	87,90	206°53'42"
19	375058,40	2214435,32	24,51	112°12'07"
20	375049,14	2214458,01	94,46	027°52'03"
21	375132,64	2214502,16	65,86	086°44'32"
22	375136,39	2214567,92	44,00	072°55'03"
23	375149,31	2214609,98	45,98	056°01'42"
24	375175,00	2214648,11	57,37	043°40'59"
25	375216,49	2214687,74	13,79	102°09'18"
26	375213,59	2214701,21	48,05	015°55'51"
27	375259,79	2214714,40	3,91	286°23'22"
28	375260,89	2214710,65	25,82	025°25'00"
29	375284,21	2214721,73	44,79	012°51'26"
30	375327,87	2214731,70	44,79	000°00'00"
31	375372,66	2214731,70	52,21	346°04'17"
32	375423,34	2214719,13	49,10	333°45'05"
33	375467,37	2214697,41	119,87	026°33'54"
34	375574,58	2214751,02	26,74	295°17'43"
35	375586,01	2214726,84	107,34	206°58'10"
36	375490,34	2214678,16	18,10	310°07'53"
37	375502,01	2214664,32	104,88	027°25'39"
38	375595,10	2214712,64	22,02	294°15'14"
39	375604,14	2214692,56	100,23	206°40'40"
40	375514,58	2214647,56	17,10	301°20'05"
41	375523,47	2214632,96	37,35	294°38'34"
42	375539,04	2214599,01	44,21	284°58'12"
43	375550,47	2214556,30	38,43	282°27'52"

18. Объект культурного наследия «Церковь Александра Невского», Воронежская область, г. Калач, ул. Борцов Революции, 16

18.1. Графическое описание местоположения границ защитной зоны



Условные обозначения:

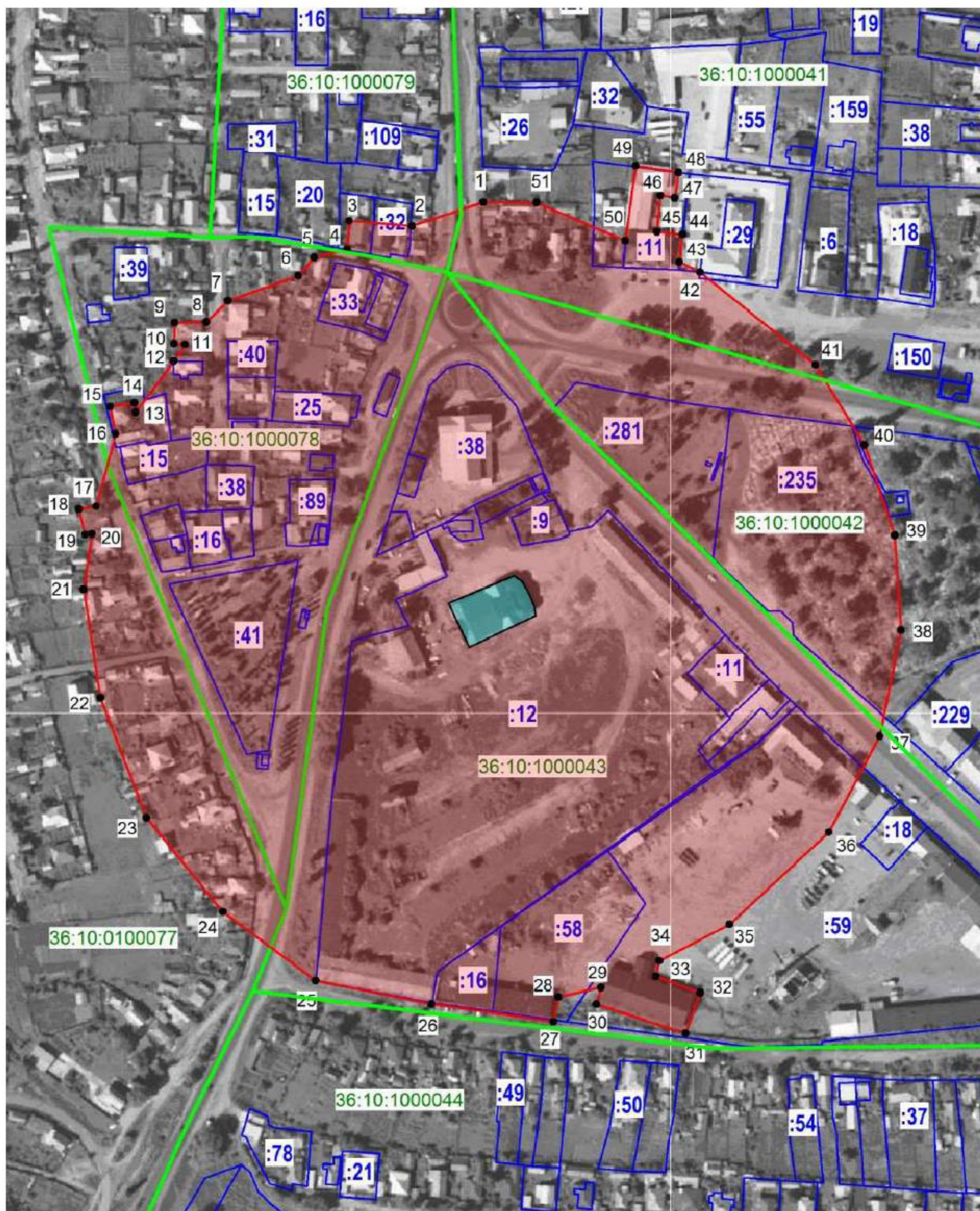
- граница защитной зоны
- 1, 2 - характерная точка границ защитной зоны
- :35 - кадастровый номер земельного участка
- граница земельного участка, включенная в ЕГРН
- граница кадастрового квартала

18.2. Перечень координат характерных точек границ защитной зоны

Наименование поворотных точек	Координаты поворотных точек в МСК-36		Мера линий, м	Дирекционный угол
	X	Y		
1	376529,58	2217913,01	29,29	247°54'24"
2	376518,56	2217885,87	14,24	275°04'40"
3	376519,82	2217871,69	17,29	232°36'03"
4	376509,32	2217857,96	52,21	234°38'34"
5	376479,11	2217815,38	59,62	218°34'17"
6	376432,50	2217778,21	21,32	205°09'01"
7	376413,20	2217769,15	11,00	286°11'05"
8	376416,27	2217758,58	24,11	190°58'33"
9	376392,60	2217753,99	10,65	103°25'25"
10	376390,12	2217764,35	43,56	190°30'22"
11	376347,29	2217756,41	67,24	180°42'26"
12	376280,06	2217755,58	67,00	159°38'34"
13	376217,24	2217778,89	67,00	140°21'26"
14	376165,65	2217821,63	67,00	121°04'17"
15	376131,07	2217879,02	11,32	107°45'11"
16	376127,61	2217889,81	10,22	181°47'24"
17	376117,39	2217889,49	14,80	091°01'16"
18	376117,13	2217904,28	7,06	001°18'43"
19	376124,19	2217904,44	35,59	107°00'59"
20	376113,77	2217938,48	52,19	090°30'27"
21	376113,31	2217990,66	13,28	094°11'06"
22	376112,34	2218003,91	40,08	071°09'53"
23	376125,28	2218041,84	44,98	062°28'14"
24	376146,07	2218081,73	37,51	050°49'25"
25	376169,76	2218110,81	37,51	040°14'07"
26	376198,40	2218135,04	37,51	029°38'49"
27	376231,00	2218153,59	49,75	021°11'44"
28	376277,38	2218171,58	38,83	006°11'04"
29	376315,98	2218175,76	39,19	355°28'59"
30	376355,05	2218172,68	21,61	347°15'37"
31	376376,13	2218167,91	9,23	029°14'12"
32	376384,19	2218172,42	13,43	297°56'59"
33	376390,48	2218160,56	36,78	339°21'15"
34	376424,90	2218147,59	42,07	330°28'45"
35	376461,51	2218126,86	37,82	316°06'52"
36	376488,77	2218100,64	52,46	303°12'51"
37	376517,50	2218056,76	32,83	292°55'08"
38	376530,29	2218026,52	57,39	277°07'19"
39	376537,40	2217969,57	57,10	262°07'18"

**19. Объект культурного наследия «Церковь Преображения»,
Воронежская область, Калачеевский район, село Заброд**

19.1. Графическое описание местоположения границ защитной зоны



Условные обозначения:

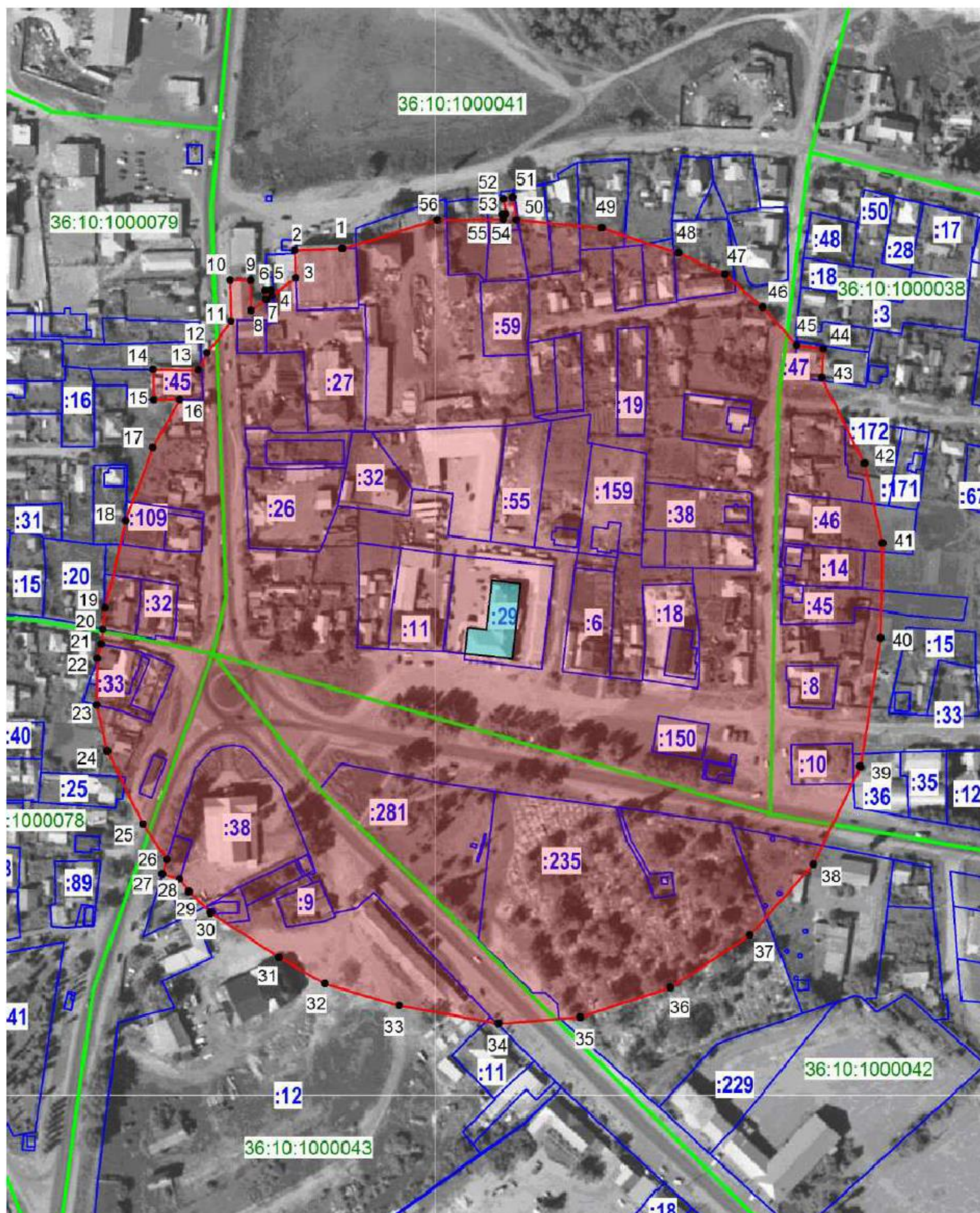
- граница защитной зоны
- 1, 2 - характерная точка границ защитной зоны
- :35 - кадастровый номер земельного участка
- граница земельного участка, включенная в ЕГРН
- граница кадастрового квартала

19.2. Перечень координат характерных точек границ защитной зоны

Наименование поворотных точек	Координаты поворотных точек в МСК-36		Мера линий, м	Дирекционный угол
	X	Y		
1	374280,48	2217897,14	41,29	251°40'25"
2	374267,50	2217857,95	34,48	274°45'49"
3	374270,36	2217823,59	15,79	184°15'14"
4	374254,61	2217822,42	18,59	256°26'05"
5	374250,25	2217804,35	13,27	220°42'16"
6	374240,19	2217795,69	40,88	250°13'53"
7	374226,37	2217757,22	16,67	226°11'07"
8	374214,83	2217745,19	17,23	268°55'09"
9	374214,50	2217727,97	11,59	181°49'00"
10	374202,92	2217727,60	6,00	093°03'59"
11	374202,59	2217733,59	10,99	213°40'01"
12	374193,45	2217727,50	35,14	216°45'43"
13	374165,29	2217706,47	5,18	352°38'51"
14	374170,43	2217705,81	13,42	260°46'12"
15	374168,28	2217692,56	15,20	168°41'24"
16	374153,37	2217695,54	41,14	194°55'53"
17	374113,62	2217684,94	9,72	261°10'47"
18	374112,13	2217675,33	14,40	165°50'11"
19	374098,17	2217678,86	3,70	083°01'08"
20	374098,62	2217682,53	30,80	188°29'20"
21	374068,15	2217677,98	60,27	171°07'14"
22	374008,60	2217687,29	70,32	159°02'51"
23	373942,94	2217712,43	66,58	141°01'38"
24	373891,18	2217754,31	63,33	126°34'19"
25	373853,44	2217805,17	64,86	101°26'46"
26	373840,57	2217868,74	67,41	098°07'48"
27	373831,04	2217935,47	13,72	011°50'31"
28	373844,47	2217938,28	23,88	077°14'24"
29	373849,74	2217961,57	9,55	194°55'53"
30	373840,51	2217959,11	51,37	108°08'44"
31	373824,51	2218007,92	23,74	019°41'14"
32	373846,87	2218015,92	25,83	290°26'58"
33	373855,90	2217991,72	8,61	012°22'51"
34	373864,31	2217993,56	43,28	062°28'14"
35	373884,31	2218031,94	74,36	047°08'34"
36	373934,89	2218086,46	59,62	027°51'26"
37	373987,60	2218114,31	59,24	011°21'18"
38	374045,68	2218125,98	52,28	356°16'20"
39	374097,85	2218122,58	52,28	341°21'39"
40	374147,38	2218105,87	51,60	328°36'57"
41	374191,44	2218078,99	81,03	308°42'28"
42	374242,11	2218015,76	12,55	296°46'35"
43	374247,77	2218004,55	15,09	006°27'22"
44	374262,76	2218006,25	14,08	276°35'03"
45	374264,37	2217992,27	19,92	005°30'54"
46	374284,20	2217994,18	7,89	098°58'21"
47	374282,97	2218001,97	14,09	008°31'05"
48	374296,90	2218004,06	23,89	278°56'47"
49	374300,62	2217980,46	41,58	187°35'11"
50	374259,40	2217974,98	53,04	293°13'23"
51	374280,32	2217926,23	29,09	270°19'12"

20. Объект культурного наследия «Школа земская», Воронежская область, Калачеевский район, село Заброды, ул. Заброденская, д. 27

20.1. Графическое описание местоположения границ защитной зоны



Условные обозначения:

- граница защитной зоны
- 1, 2 - характерная точка границ защитной зоны
- :35 - кадастровый номер земельного участка
- граница земельного участка, включенная в ЕГРН
- граница кадастрового квартала

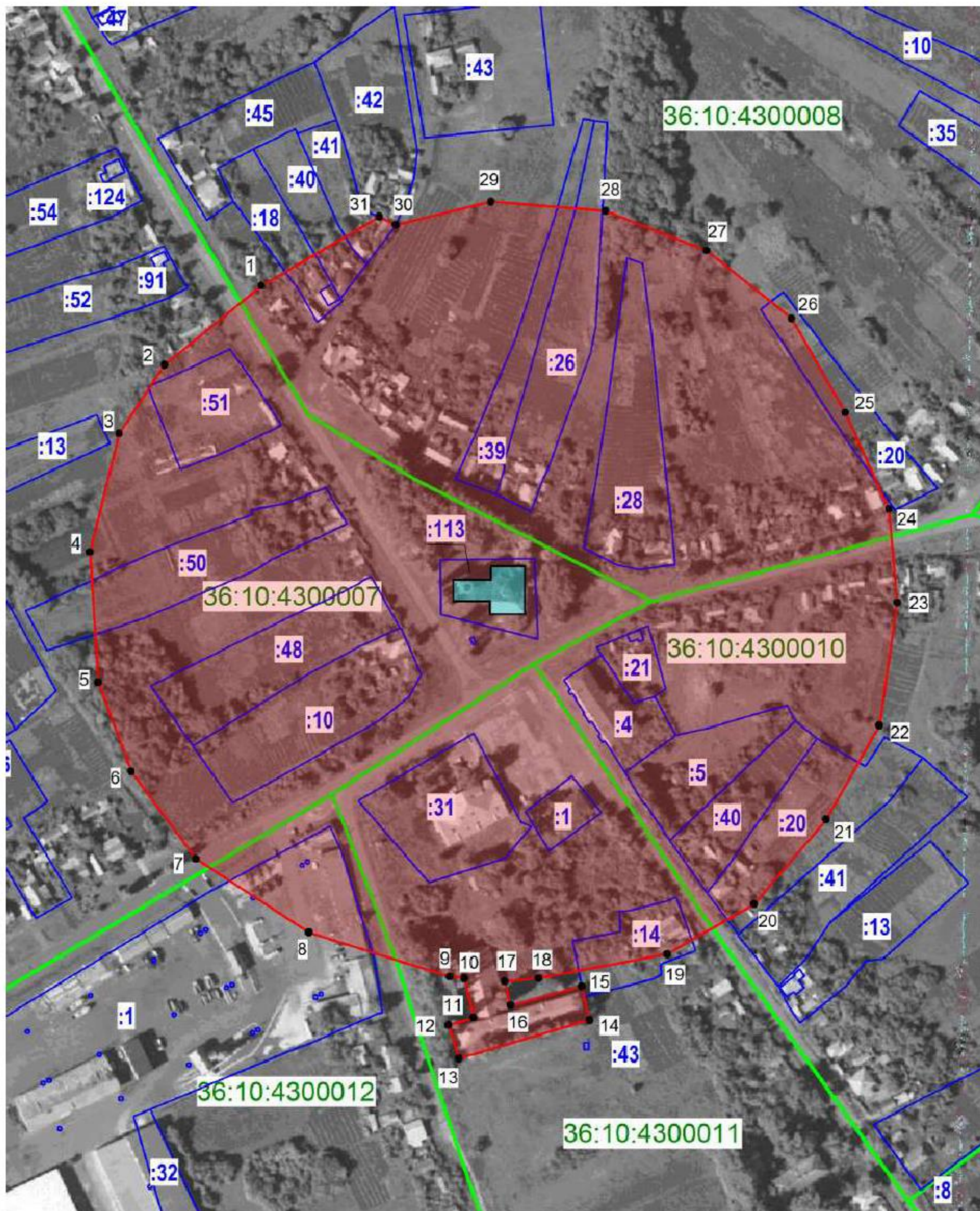
20.2. Перечень координат характерных точек границ защитной зоны

Наименование поворотных точек	Координаты поворотных точек в МСК-36		Мера линий, м	Дирекционный угол
	X	Y		
1	374464,34	2217948,49	26,45	267°34'22"
2	374463,22	2217922,07	15,13	177°32'36"
3	374448,10	2217922,72	16,31	233°37'03"
4	374438,43	2217909,59	3,38	354°24'12"
5	374441,79	2217909,26	2,99	264°37'56"
6	374441,51	2217906,28	5,11	174°24'24"
7	374436,42	2217906,78	10,38	234°12'51"
8	374430,36	2217898,36	16,45	358°58'34"
9	374446,80	2217898,07	11,13	270°00'00"
10	374446,80	2217886,93	22,34	178°42'08"
11	374424,47	2217887,44	21,98	217°09'21"
12	374406,95	2217874,16	10,27	207°46'21"
13	374397,86	2217869,38	24,82	270°34'58"
14	374398,11	2217844,56	16,81	178°40'15"
15	374381,30	2217844,95	14,27	089°18'10"
16	374381,47	2217859,22	30,09	209°36'45"
17	374355,32	2217844,36	42,77	200°12'06"
18	374315,18	2217829,59	49,40	193°20'52"
19	374267,11	2217818,18	11,78	185°15'38"
20	374255,38	2217817,10	7,99	187°11'14"
21	374247,45	2217816,10	8,44	194°55'07"
22	374239,30	2217813,93	25,36	180°46'08"
23	374213,95	2217813,59	25,89	166°59'32"
24	374188,72	2217819,42	44,56	154°01'13"
25	374148,66	2217838,94	23,51	146°16'50"
26	374129,10	2217851,99	8,09	197°10'59"
27	374121,37	2217849,60	10,00	107°13'15"
28	374118,41	2217859,15	8,42	143°24'57"
29	374111,65	2217864,17	16,55	134°11'36"
30	374100,12	2217876,03	44,93	123°04'14"
31	374075,60	2217913,69	28,99	119°55'20"
32	374061,14	2217938,81	42,45	106°28'48"
33	374049,10	2217979,52	55,66	100°04'23"
34	374039,36	2218034,32	44,79	085°42'51"
35	374042,71	2218078,98	52,21	071°47'09"
36	374059,03	2218128,58	52,21	056°47'09"
37	374087,63	2218172,26	52,21	041°47'09"
38	374126,56	2218207,05	59,62	025°42'51"
39	374180,27	2218232,91	71,30	009°03'47"
40	374250,68	2218244,15	52,21	001°04'17"
41	374302,88	2218245,12	44,79	347°08'34"
42	374346,55	2218235,16	52,46	333°28'53"
43	374393,48	2218211,74	15,76	003°30'13"
44	374409,22	2218212,70	14,92	278°02'34"
45	374411,30	2218197,93	27,87	318°06'22"






46	374432,05	2218179,32	27,43	311°09'14"
47	374450,10	2218158,67	28,09	294°38'10"
48	374461,81	2218133,13	44,40	287°55'28"
49	374475,48	2218090,88	46,88	275°37'09"
50	374480,07	2218044,22	12,52	350°22'04"
51	374492,41	2218042,13	5,36	260°33'19"
52	374491,53	2218036,84	8,11	170°33'39"
53	374483,53	2218038,17	2,01	260°32'16"
54	374483,20	2218036,19	2,81	170°33'24"
55	374480,42	2218036,65	35,93	269°20'58"
56	374480,02	2218000,72	54,53	253°17'37"

21. Объект культурного наследия «Церковь Константина и Елены», Воронежская область, Калачеевский район, село Лесково, ул. Мельникова, 2а

21.1. Графическое описание местоположения границ защитной зоны



Условные обозначения:

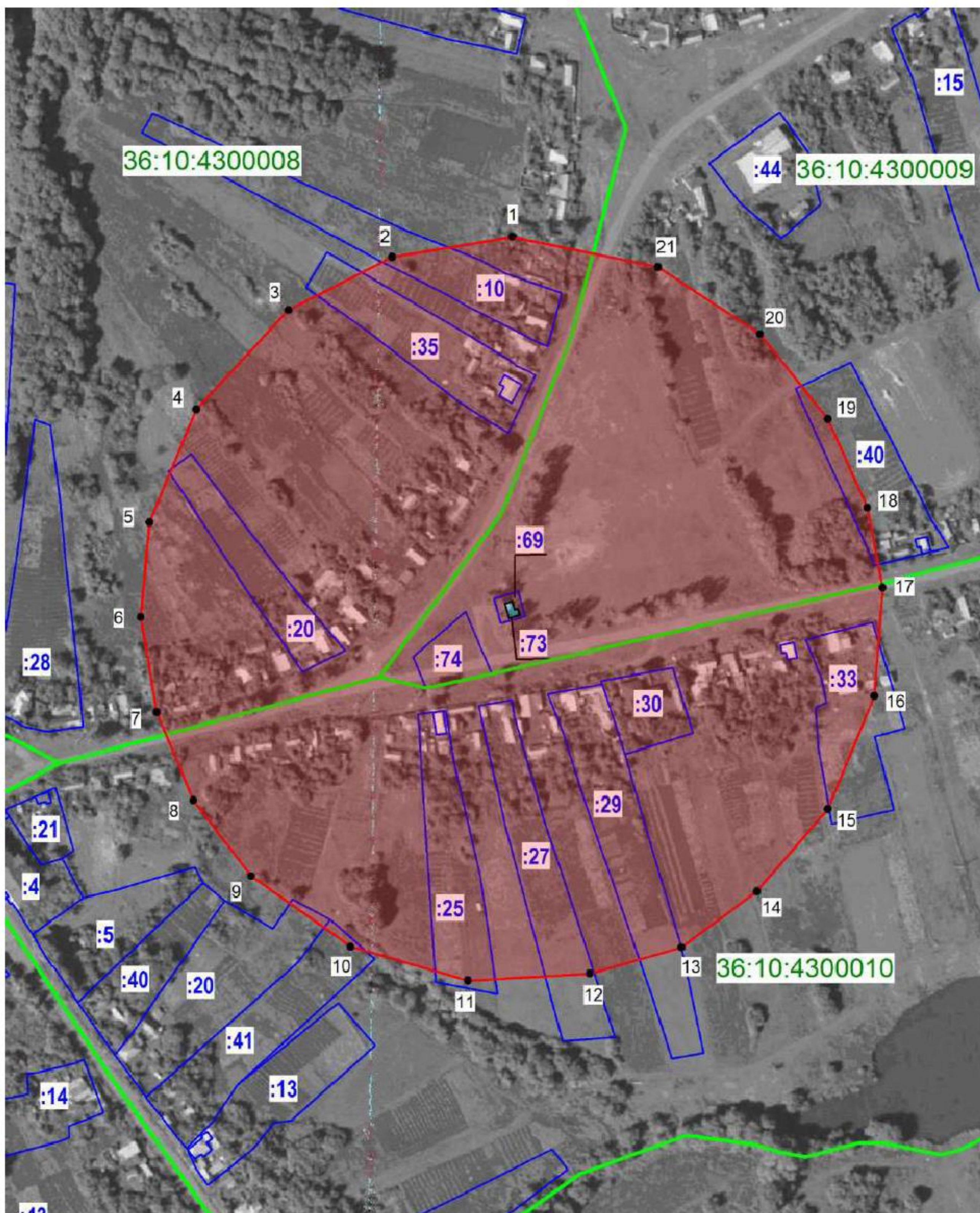
-  - граница защитной зоны
-  1, 2 - характерная точка границ защитной зоны
-  :35 - кадастровый номер земельного участка
-  - граница земельного участка, включенная в ЕГРН
-  - граница кадастрового квартала

21.2. Перечень координат характерных точек границ защитной зоны

Наименование поворотных точек	Координаты поворотных точек в МСК-36		Мера линий, м	Дирекционный угол
	X	Y		
1	369639,70	2196254,59	68,54	230°52'21"
2	369596,45	2196201,43	45,11	213°19'39"
3	369558,76	2196176,64	67,00	193°55'43"
4	369493,73	2196160,51	71,59	176°20'59"
5	369422,29	2196165,07	52,21	159°38'34"
6	369373,34	2196183,23	59,62	143°34'17"
7	369325,37	2196218,63	73,93	123°00'55"
8	369285,09	2196280,63	80,84	107°30'15"
9	369260,77	2196357,72	8,26	097°06'55"
10	369259,75	2196365,92	21,99	166°51'58"
11	369238,34	2196370,92	14,34	253°22'09"
12	369234,23	2196357,18	19,25	162°44'28"
13	369215,85	2196362,89	74,59	073°36'10"
14	369236,91	2196434,44	19,05	346°55'22"
15	369255,46	2196430,13	40,27	254°51'13"
16	369244,94	2196391,26	13,59	346°19'43"
17	369258,14	2196388,05	18,51	084°42'53"
18	369259,85	2196406,48	71,95	079°18'44"
19	369273,19	2196477,18	54,89	060°06'04"
20	369300,55	2196524,76	61,00	040°20'28"
21	369347,05	2196564,25	59,31	029°32'52"
22	369398,64	2196593,50	68,13	008°10'32"
23	369466,09	2196603,18	51,46	354°54'43"
24	369517,34	2196598,62	57,95	335°41'57"
25	369570,15	2196574,77	59,52	330°21'50"
26	369621,89	2196545,34	59,62	308°34'17"
27	369659,06	2196498,73	59,62	291°25'43"
28	369680,84	2196443,23	62,98	274°33'54"
29	369685,85	2196380,45	53,61	256°24'11"
30	369673,25	2196328,34	10,22	295°51'44"
31	369677,71	2196319,15	74,91	239°30'48"

22. Объект культурного наследия «Братская могила № 332», Воронежская область, Калачеевский район, с. Лесково

22.1. Графическое описание местоположения границ защитной зоны



Условные обозначения:

- граница защитной зоны
- 1, 2 - характерная точка границ защитной зоны
- :35 - кадастровый номер земельного участка
- граница земельного участка, включенная в ЕГРН
- граница кадастрового квартала

22.2. Перечень координат характерных точек границ защитной зоны

Наименование поворотных точек	Координаты поворотных точек в МСК-36		Мера линий, м	Дирекционный угол
	X	Y		
1	369755,46	2196717,13	67,00	260°21'26"
2	369744,24	2196651,07	63,82	242°56'48"
3	369715,21	2196594,24	74,36	222°51'26"
4	369660,70	2196543,66	67,00	202°30'00"
5	369598,79	2196518,01	52,21	185°21'26"
6	369546,81	2196513,14	52,96	170°19'12"
7	369494,61	2196522,04	52,21	157°30'00"
8	369446,37	2196542,02	52,21	142°30'00"
9	369404,95	2196573,81	67,00	125°21'26"
10	369366,18	2196628,45	67,00	106°04'17"
11	369347,63	2196692,84	67,00	086°47'09"
12	369351,38	2196759,73	52,24	073°55'26"
13	369365,85	2196809,93	51,56	053°39'17"
14	369396,41	2196851,46	59,62	040°42'51"
15	369441,59	2196890,34	67,00	022°30'00"
16	369503,50	2196915,99	59,62	004°17'09"
17	369562,95	2196920,44	44,79	349°17'09"
18	369606,95	2196912,11	53,17	335°49'15"
19	369655,46	2196890,34	59,62	321°25'43"
20	369702,07	2196853,16	67,00	303°12'51"
21	369738,77	2196797,11	81,70	281°47'09"

23. Объект культурного наследия «Церковь Воздвижения», Воронежская область, Калачеевский район, село Манино, площадь Щербинина, 22

23.1. Графическое описание местоположения границ защитной зоны



Условные обозначения:

- граница защитной зоны
- 1, 2 - характерная точка границ защитной зоны
- :35 - кадастровый номер земельного участка
- граница земельного участка, включенная в ЕГРН
- граница кадастрового квартала

23.2. Перечень координат характерных точек границ защитной зоны






Наименование поворотных точек	Координаты поворотных точек в МСК-36		Мера линий, м	Дирекционный угол
	X	Y		
1	383865,37	2242240,35	12,15	343°58'16"
2	383877,04	2242237,00	13,58	259°35'52"
3	383874,59	2242223,64	59,06	274°11'34"
4	383878,91	2242164,74	57,30	265°06'33"
5	383874,02	2242107,64	51,27	253°46'52"
6	383859,70	2242058,41	51,96	237°31'48"
7	383831,81	2242014,58	60,91	234°23'25"
8	383796,35	2241965,06	42,27	209°15'22"
9	383759,46	2241944,40	63,16	191°58'26"
10	383697,68	2241931,30	52,21	178°55'43"
11	383645,47	2241932,27	7,89	168°54'29"
12	383637,73	2241933,79	9,39	241°19'31"
13	383633,23	2241925,55	49,06	158°41'39"
14	383587,51	2241943,38	53,14	154°08'49"
15	383539,70	2241966,55	56,96	137°13'42"
16	383497,88	2242005,23	14,37	146°00'38"
17	383485,97	2242013,27	7,73	067°19'43"
18	383488,94	2242020,40	44,58	120°41'59"
19	383466,18	2242058,73	67,00	101°47'09"
20	383452,50	2242124,32	72,17	087°42'15"
21	383455,39	2242196,43	52,21	076°04'17"
22	383467,96	2242247,11	59,62	060°00'00"
23	383497,77	2242298,74	72,77	036°49'42"
24	383556,02	2242342,36	67,14	024°49'47"
25	383616,95	2242370,55	59,62	002°08'34"
26	383676,53	2242372,78	54,79	352°15'23"
27	383730,81	2242365,40	55,28	338°38'42"
28	383782,30	2242345,27	43,01	320°10'07"
29	383815,33	2242317,72	50,81	328°18'35"
30	383858,56	2242291,03	17,17	246°35'03"
31	383851,74	2242275,27	37,48	291°19'08"

24. Объект культурного наследия «Церковь св. Георгия», Воронежская область, Калачеевский район, село Манино, ул. Федота Щербина, 22 б

24.1. Графическое описание местоположения границ защитной зоны



Условные обозначения:

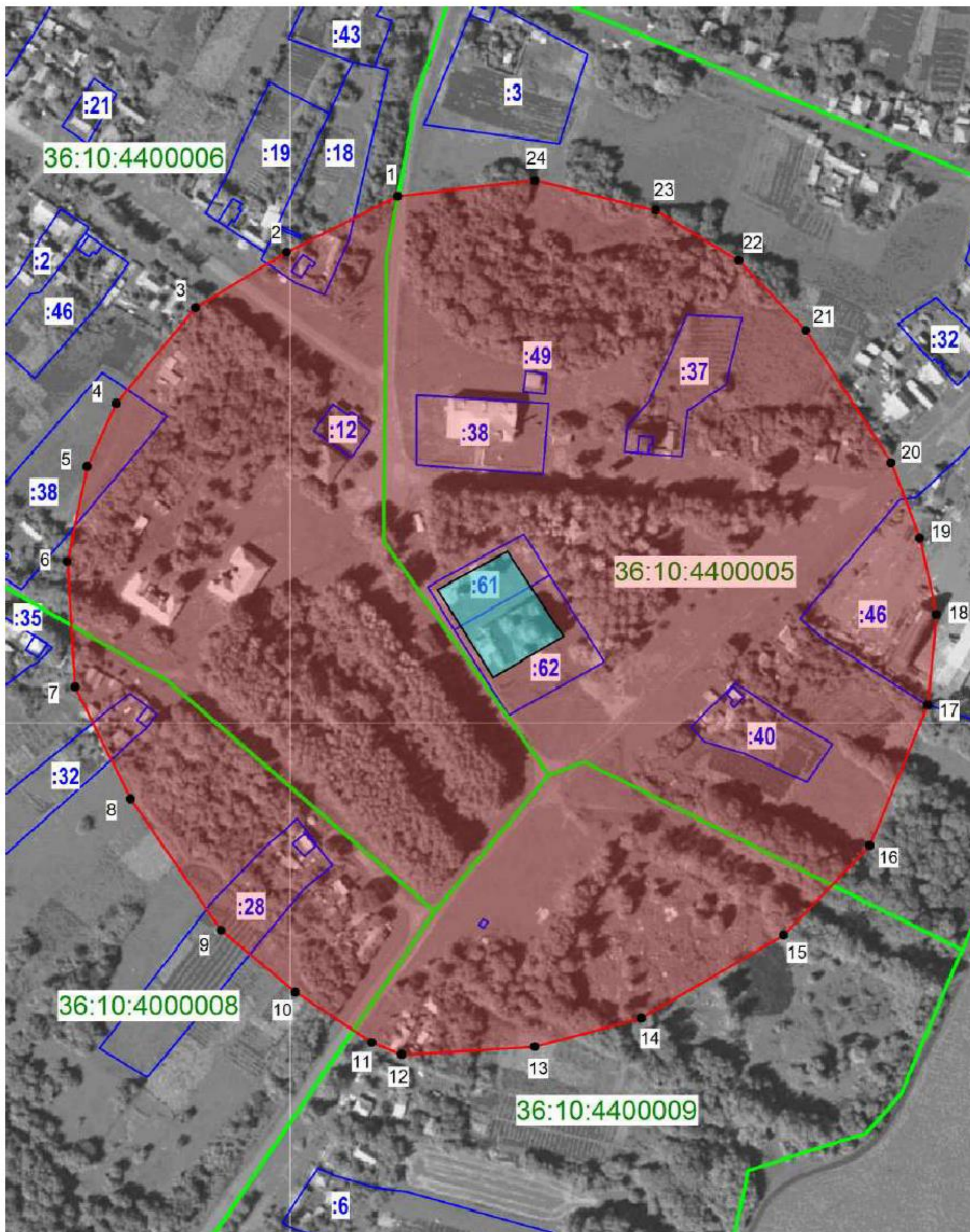
-  - граница защитной зоны
-  1, 2 - характерная точка границ защитной зоны
-  :35 - кадастровый номер земельного участка
-  - граница земельного участка, включенная в ЕГРН
-  - граница кадастрового квартала

24.2. Перечень координат характерных точек границ защитной зоны

Наименование поворотных точек	Координаты поворотных точек в МСК-36		Мера линий, м	Дирекционный угол
	X	Y		
1	382448,70	2243495,74	19,03	260°40'36"
2	382445,62	2243476,96	20,20	243°44'24"
3	382436,68	2243458,85	10,52	026°18'32"
4	382446,10	2243463,51	14,90	294°59'17"
5	382452,40	2243450,00	25,30	205°50'33"
6	382429,63	2243438,97	32,40	239°14'13"
7	382413,06	2243411,13	74,36	222°51'26"
8	382358,55	2243360,55	29,89	207°51'26"
9	382332,12	2243346,58	44,79	197°08'34"
10	382289,32	2243333,38	67,00	181°04'17"
11	382222,33	2243332,13	70,23	167°32'20"
12	382153,75	2243347,28	54,82	148°41'38"
13	382106,92	2243375,77	52,93	139°43'31"
14	382066,54	2243409,98	80,09	112°21'17"
15	382036,08	2243484,05	64,94	097°41'52"
16	382027,38	2243548,40	61,39	081°17'00"
17	382036,69	2243609,09	52,21	071°47'09"
18	382053,01	2243658,68	58,78	054°37'32"
19	382087,03	2243706,61	37,73	047°26'04"
20	382112,55	2243734,40	37,85	037°15'20"
21	382142,68	2243757,31	76,87	010°31'21"
22	382218,25	2243771,35	51,67	356°33'12"
23	382269,83	2243768,24	8,95	090°59'37"
24	382269,68	2243777,19	14,82	003°32'47"
25	382284,47	2243778,11	12,43	281°41'53"
26	382286,99	2243765,94	34,00	345°49'25"
27	382319,96	2243757,61	17,63	016°14'38"
28	382336,89	2243762,54	13,48	287°55'05"
29	382341,03	2243749,71	55,60	328°04'33"
30	382388,23	2243720,31	67,00	309°38'34"
31	382430,97	2243668,72	74,36	289°17'09"
32	382455,53	2243598,53	74,36	267°51'26"
33	382452,75	2243524,21	14,28	270°02'30"
34	382452,76	2243509,93	7,68	010°34'54"
35	382460,32	2243511,34	13,28	281°10'10"
36	382462,89	2243498,31	14,42	190°16'31"

25. Объект культурного наследия «Храмовый комплекс», Воронежская область, Калачеевский район, с. Переволочное, ул. Калинина, 1а

25.1. Графическое описание местоположения границ защитной зоны



Условные обозначения:

- граница защитной зоны
- 1, 2 - характерная точка границ защитной зоны
- :35 - кадастровый номер земельного участка
- граница земельного участка, включенная в ЕГРН
- граница кадастрового квартала

25.2. Перечень координат характерных точек границ защитной зоны

Наименование поворотных точек	Координаты поворотных точек в МСК-36		Мера линий, м	Дирекционный угол
	X	Y		
1	363283,68	2195057,73	67,00	243°12'51"
2	363253,48	2194997,91	57,62	238°44'37"
3	363223,59	2194948,66	67,00	219°38'34"
4	363171,99	2194905,91	37,35	204°38'34"
5	363138,05	2194890,34	52,21	191°47'09"
6	363086,94	2194879,67	67,69	176°29'29"
7	363019,38	2194883,82	67,15	153°24'52"
8	362959,33	2194913,87	85,81	145°33'45"
9	362888,56	2194962,39	52,21	129°38'34"
10	362855,25	2195002,60	49,20	123°27'51"
11	362828,12	2195043,64	17,53	111°48'05"
12	362821,61	2195059,91	71,61	086°36'16"
13	362825,85	2195131,39	59,62	075°00'00"
14	362841,28	2195188,98	88,56	059°47'51"
15	362885,83	2195265,52	67,00	043°55'43"
16	362934,09	2195312,01	81,70	022°30'00"
17	363009,57	2195343,27	49,26	005°22'59"
18	363058,61	2195347,89	42,04	347°50'42"
19	363099,70	2195339,04	43,35	339°06'24"
20	363140,21	2195323,58	84,69	327°06'59"
21	363211,33	2195277,60	52,21	316°04'17"
22	363248,93	2195241,38	52,21	301°04'17"
23	363275,88	2195196,66	67,00	283°55'43"
24	363292,01	2195131,62	74,36	263°34'17"

26. Объект культурного наследия «Церковь И. Богослова», Воронежская область, Калачеевский район, село Подгорное, ул. Первомайская, 4

26.1. Графическое описание местоположения границ защитной зоны



Условные обозначения:

- граница защитной зоны
- 1, 2 - характерная точка границ защитной зоны
- :35 - кадастровый номер земельного участка
- граница земельного участка, включенная в ЕГРН
- граница кадастрового квартала

26.2. Перечень координат характерных точек границ защитной зоны

Наименование поворотных точек	Координаты поворотных точек в МСК-36		Мера линий, м	Дирекционный угол
	X	Y		
1	381114,46	2229231,92	5,44	336°27'06"
2	381119,45	2229229,74	13,17	248°58'34"
3	381114,72	2229217,45	5,46	159°12'21"
4	381109,62	2229219,39	23,56	242°41'33"
5	381098,81	2229198,46	51,23	240°07'13"
6	381073,29	2229154,04	37,35	228°12'51"
7	381048,40	2229126,19	52,21	215°21'26"
8	381005,82	2229095,98	52,21	200°21'26"
9	380956,87	2229077,81	52,21	185°21'26"
10	380904,89	2229072,94	50,45	169°35'56"
11	380855,28	2229082,05	52,21	159°38'34"
12	380806,33	2229100,21	37,35	146°47'09"
13	380775,08	2229120,67	44,79	135°00'00"
14	380743,41	2229152,33	44,79	122°08'34"
15	380719,59	2229190,26	44,79	109°17'09"
16	380704,79	2229232,53	44,79	096°25'43"
17	380699,78	2229277,03	59,22	084°05'24"
18	380705,88	2229335,94	37,35	078°12'51"
19	380713,51	2229372,50	44,79	066°25'43"
20	380731,41	2229413,55	37,35	054°38'34"
21	380753,03	2229444,01	44,79	042°51'26"
22	380785,86	2229474,47	52,21	028°55'43"
23	380831,55	2229499,72	52,21	013°55'43"
24	380882,23	2229512,29	40,65	356°25'03"
25	380922,80	2229509,75	35,69	349°07'30"
26	380957,85	2229503,02	45,09	343°46'06"
27	381001,14	2229490,42	40,07	334°06'58"
28	381037,19	2229472,92	42,96	321°40'07"
29	381070,89	2229446,28	37,34	309°38'34"
30	381094,71	2229417,52	16,47	300°12'49"
31	381103,00	2229403,29	13,57	344°47'51"
32	381116,10	2229399,73	12,71	251°03'29"
33	381111,97	2229387,70	10,44	290°34'55"
34	381115,64	2229377,93	37,34	286°04'17"
35	381125,98	2229342,04	44,78	274°17'09"
36	381129,33	2229297,38	52,21	260°21'26"
37	381120,58	2229245,91	15,27	246°22'59"

27. Объект культурного наследия «Церковь Преображения», Воронежская область, Калачеевский район, село Подгорное, улица Школьная, 14

27.1. Графическое описание местоположения границ защитной зоны



Условные обозначения:

- граница защитной зоны
- 1, 2 - характерная точка границ защитной зоны
- :35 - кадастровый номер земельного участка
- граница земельного участка, включенная в ЕГРН
- граница кадастрового квартала

27.2. Перечень координат характерных точек границ защитной зоны

Наименование поворотных точек	Координаты поворотных точек в МСК-36		Мера линий, м	Дирекционный угол
	X	Y		
1	379579,48	2228376,31	39,35	048°54'28"
2	379605,35	2228405,97	9,73	348°02'20"
3	379614,87	2228403,96	30,11	070°19'33"
4	379625,00	2228432,31	7,23	159°05'41"
5	379618,25	2228434,89	26,27	065°25'34"
6	379629,17	2228458,78	49,51	074°29'28"
7	379642,41	2228506,49	51,68	085°11'58"
8	379646,74	2228557,99	49,50	091°34'17"
9	379645,38	2228607,47	17,00	065°45'02"
10	379652,36	2228622,97	10,65	154°40'36"
11	379642,74	2228627,53	36,83	123°27'19"
12	379622,43	2228658,25	52,21	127°30'00"
13	379590,65	2228699,67	44,79	141°25'43"
14	379555,63	2228727,60	37,35	153°12'51"
15	379522,30	2228744,43	59,91	164°49'58"
16	379464,47	2228760,10	59,62	177°51'26"
17	379404,90	2228762,33	49,19	192°58'11"
18	379356,96	2228751,29	11,70	162°16'34"
19	379345,81	2228754,85	8,18	256°36'46"
20	379343,92	2228746,90	47,64	216°44'16"
21	379305,74	2228718,40	53,38	222°28'48"
22	379266,37	2228682,35	52,21	241°04'17"
23	379241,11	2228636,66	85,94	256°32'53"
24	379221,12	2228553,08	67,00	271°04'17"
25	379222,37	2228486,09	52,21	288°12'51"
26	379238,69	2228436,49	44,79	302°08'34"
27	379262,52	2228398,57	52,47	321°45'59"
28	379303,73	2228366,10	49,88	329°02'10"
29	379346,50	2228340,44	57,67	340°32'05"
30	379400,88	2228321,22	52,17	356°42'01"
31	379452,96	2228318,22	12,91	254°04'45"
32	379449,42	2228305,80	21,06	341°45'51"
33	379469,42	2228299,21	23,45	071°43'51"
34	379476,77	2228321,47	40,32	016°11'56"
35	379515,48	2228332,72	44,82	339°28'47"
36	379557,46	2228317,01	28,23	070°57'01"
37	379566,67	2228343,70	18,50	156°13'27"
38	379549,74	2228351,16	38,95	040°13'33"

28. Объект культурного наследия «Церковь св. Пантелеймона», Воронежская область, Калачеевский район, с. Пришиб, ул. 20 лет Октября, 82 б

28.1. Графическое описание местоположения границ защитной зоны



Условные обозначения:

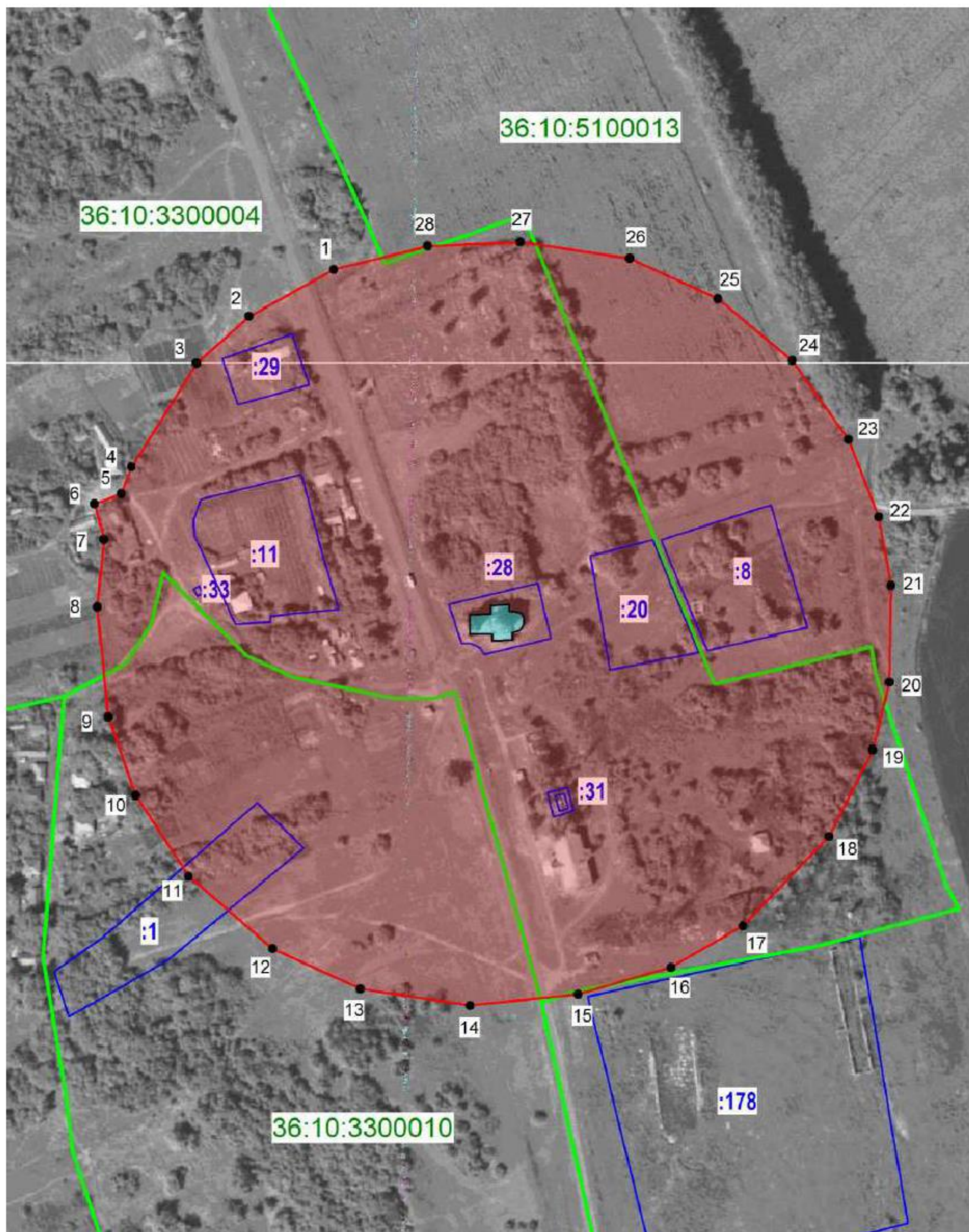
- граница защитной зоны
- 1, 2 - характерная точка границ защитной зоны
- :35 - кадастровый номер земельного участка
- граница земельного участка, включенная в ЕГРН
- граница кадастрового квартала

28.2. Перечень координат характерных точек границ защитной зоны

Наименование поворотных точек	Координаты поворотных точек в МСК-36		Мера линий, м	Дирекционный угол
	X	Y		
1	379155,97	2216286,85	59,62	250°42'51"
2	379136,28	2216230,58	60,06	243°05'57"
3	379109,10	2216177,02	19,43	234°08'47"
4	379097,72	2216161,27	40,40	223°46'49"
5	379068,55	2216133,32	67,24	207°53'35"
6	379009,12	2216101,86	2,30	321°11'04"
7	379010,91	2216100,42	15,08	231°26'07"
8	379001,51	2216088,63	9,70	141°24'17"
9	378993,93	2216094,68	3,89	051°34'12"
10	378996,35	2216097,73	67,86	186°20'02"
11	378928,91	2216090,24	59,62	167°08'34"
12	378870,79	2216103,51	69,64	153°31'12"
13	378808,46	2216134,56	44,79	139°17'09"
14	378774,51	2216163,77	59,62	124°17'09"
15	378740,93	2216213,03	53,64	113°43'56"
16	378719,34	2216262,13	62,50	086°22'30"
17	378723,29	2216324,51	62,26	071°22'31"
18	378743,18	2216383,51	66,77	057°27'32"
19	378779,09	2216439,80	56,32	054°10'11"
20	378812,06	2216485,46	56,10	035°12'11"
21	378857,90	2216517,80	52,21	016°04'17"
22	378908,07	2216532,26	52,21	001°04'17"
23	378960,27	2216533,23	52,89	343°09'52"
24	379010,89	2216517,92	60,19	335°56'46"
25	379065,86	2216493,38	59,62	319°17'09"
26	379111,05	2216454,49	59,62	302°08'34"
27	379142,77	2216404,01	59,62	285°00'00"
28	379158,20	2216346,43	59,62	267°51'26"

29. Объект культурного наследия «Церковь А. Невского», Воронежская область, Калачеевский район, село Россыпное, ул. Ленина, 9а

29.1. Графическое описание местоположения границ защитной зоны



Условные обозначения:

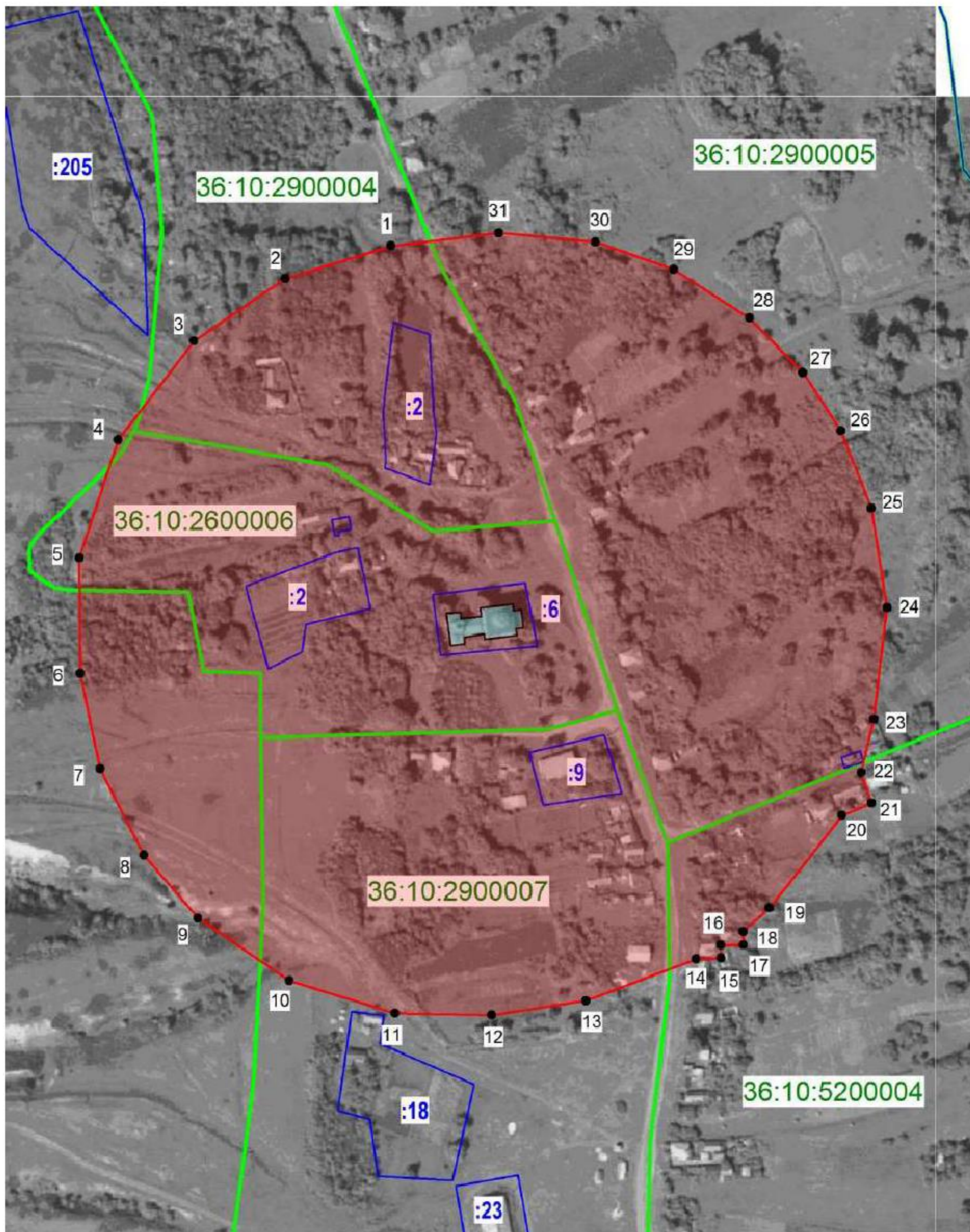
- граница защитной зоны
- 1, 2 - характерная точка границ защитной зоны
- :35 - кадастровый номер земельного участка
- граница земельного участка, включенная в ЕГРН
- граница кадастрового квартала

29.2. Перечень координат характерных точек границ защитной зоны

Наименование поворотных точек	Координаты поворотных точек в МСК-36		Мера линий, м	Дирекционный угол
	X	Y		
1	387050,68	2192343,26	52,21	241°04'17"
2	387025,43	2192297,56	37,90	228°08'03"
3	387000,13	2192269,34	66,17	212°12'14"
4	386944,14	2192234,07	15,33	200°26'20"
5	386929,78	2192228,72	15,53	249°28'57"
6	386924,33	2192214,17	19,85	165°09'06"
7	386905,15	2192219,26	36,42	185°44'23"
8	386868,91	2192215,62	59,69	174°10'43"
9	386809,52	2192221,67	44,79	160°42'51"
10	386767,25	2192236,46	52,21	146°47'09"
11	386723,57	2192265,06	59,62	130°42'51"
12	386684,68	2192310,25	52,21	114°38'34"
13	386662,91	2192357,71	59,62	098°34'17"
14	386654,03	2192416,66	58,64	084°01'00"
15	386660,14	2192474,98	52,21	073°55'43"
16	386674,59	2192525,15	44,79	060°00'00"
17	386696,99	2192563,94	67,00	043°55'43"
18	386745,24	2192610,42	52,21	026°47'09"
19	386791,85	2192633,95	37,35	013°55'43"
20	386828,10	2192642,94	52,21	001°04'17"
21	386880,30	2192643,91	37,64	349°41'31"
22	386917,33	2192637,18	44,79	338°34'17"
23	386959,02	2192620,82	52,21	324°38'34"
24	387001,60	2192590,60	52,21	309°38'34"
25	387034,92	2192550,40	52,21	294°38'34"
26	387056,68	2192502,95	59,62	278°34'17"
27	387065,57	2192443,99	50,11	267°20'53"
28	387063,25	2192393,93	52,21	256°04'17"

30. Объект культурного наследия «Церковь Иоанна Предтечи», Воронежская область, Калачеевский район, с. Серяково, ул. Пролетарская, 11

30.1. Графическое описание местоположения границ защитной зоны



Условные обозначения:

- граница защитной зоны
- 1, 2 - характерная точка границ защитной зоны
- :35 - кадастровый номер земельного участка
- граница земельного участка, включенная в ЕГРН
- граница кадастрового квартала

30.2. Перечень координат характерных точек границ защитной зоны

Наименование поворотных точек	Координаты поворотных точек в МСК-36		Мера линий, м	Дирекционный угол
	X	Y		
1	386919,80	2226706,10	59,62	252°51'26"
2	386902,23	2226649,13	59,62	235°42'51"
3	386868,64	2226599,87	67,00	217°30'00"
4	386815,49	2226559,08	67,00	198°12'51"
5	386751,84	2226538,14	62,20	179°32'51"
6	386689,64	2226538,63	52,21	168°12'51"
7	386638,53	2226549,29	52,21	153°12'51"
8	386591,93	2226572,82	44,79	139°17'09"
9	386557,98	2226602,04	59,62	124°17'09"
10	386524,40	2226651,29	59,62	107°08'34"
11	386506,82	2226708,26	52,21	091°04'17"
12	386505,85	2226760,46	51,29	081°17'22"
13	386513,61	2226811,16	63,40	069°15'29"
14	386536,07	2226870,45	13,47	088°01'47"
15	386536,53	2226883,91	6,85	358°12'36"
16	386543,38	2226883,70	12,29	088°58'41"
17	386543,59	2226895,99	7,35	359°20'10"
18	386550,94	2226895,90	18,90	048°16'50"
19	386563,52	2226910,01	63,22	038°07'46"
20	386613,25	2226949,05	17,38	067°47'27"
21	386619,82	2226965,14	17,55	341°01'12"
22	386636,41	2226959,43	29,56	013°20'17"
23	386665,18	2226966,25	60,32	006°49'21"
24	386725,07	2226973,42	54,23	350°57'04"
25	386778,63	2226964,89	44,79	338°34'17"
26	386820,32	2226948,52	37,35	326°47'09"
27	386851,57	2226928,07	41,15	315°31'27"
28	386880,93	2226899,24	48,42	302°40'01"
29	386907,06	2226858,48	44,79	289°17'09"
30	386921,86	2226816,21	52,21	275°21'26"
31	386926,73	2226764,22	58,54	263°12'03"

31. Объект культурного наследия «Церковь Михаила Архангела», Воронежская область, Калачеевский район, с. Скрипниково, ул. Ленина, 47а

31.1. Графическое описание местоположения границ защитной зоны



Условные обозначения:

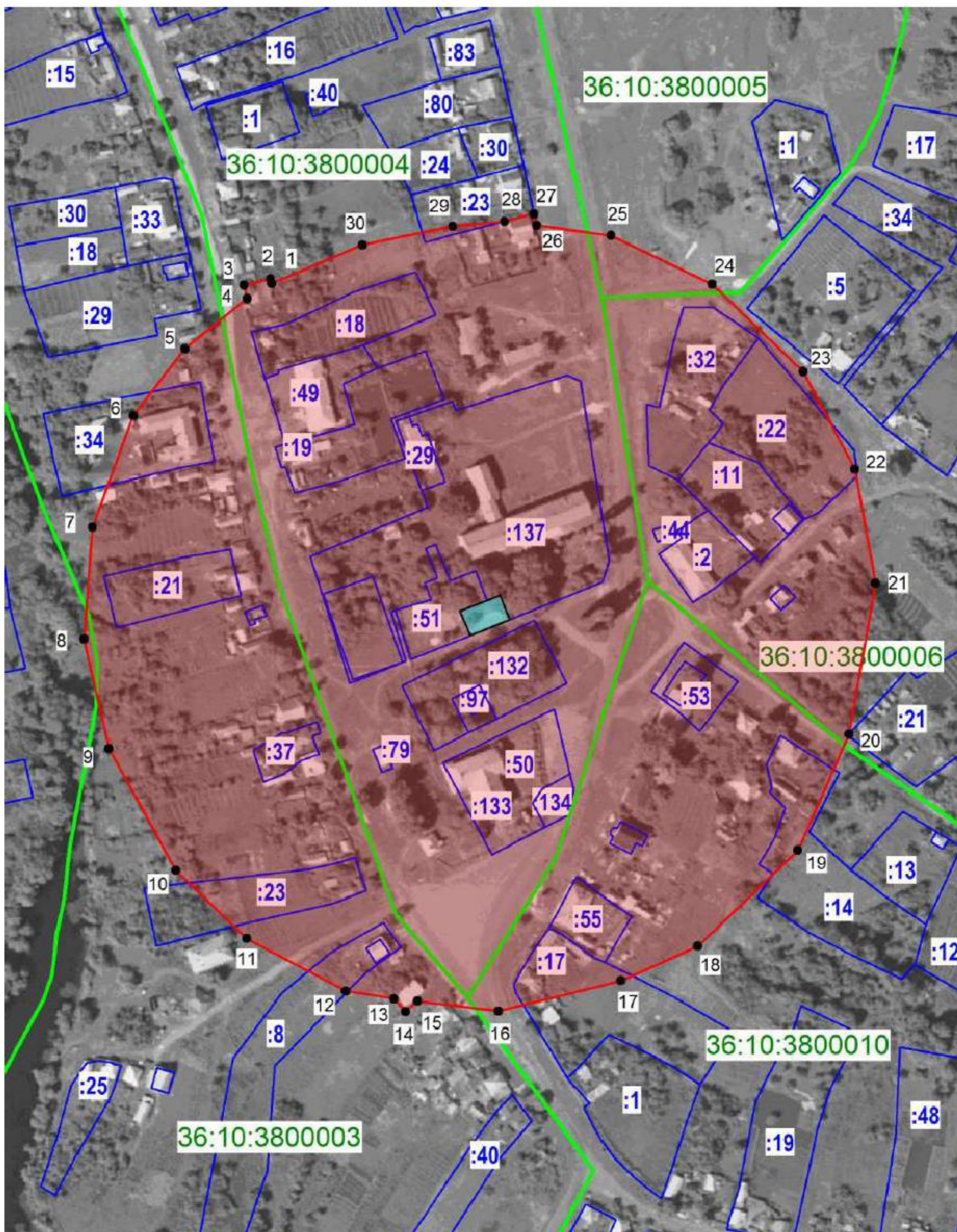
- граница защитной зоны
- 1, 2 - характерная точка границ защитной зоны
- :35 - кадастровый номер земельного участка
- граница земельного участка, включенная в ЕГРН
- граница кадастрового квартала

31.2. Перечень координат характерных точек границ защитной зоны

Наименование поворотных точек	Координаты поворотных точек в МСК-36		Мера линий, м	Дирекционный угол
	X	Y		
1	356947,42	2242691,71	37,35	243°12'51"
2	356930,59	2242658,37	44,79	231°25'43"
3	356902,67	2242623,36	59,62	216°25'43"
4	356854,70	2242587,95	67,00	198°12'51"
5	356791,05	2242567,01	67,00	178°55'43"
6	356724,06	2242568,26	46,83	172°40'21"
7	356677,62	2242574,24	14,94	156°49'42"
8	356663,89	2242580,11	59,96	146°23'57"
9	356613,95	2242613,29	52,21	133°55'43"
10	356577,73	2242650,90	52,21	118°55'43"
11	356552,47	2242696,59	59,62	102°51'26"
12	356539,21	2242754,71	52,21	086°47'09"
13	356542,13	2242806,84	55,58	076°28'06"
14	356555,14	2242860,88	44,79	066°25'43"
15	356573,05	2242901,92	52,21	052°30'00"
16	356604,83	2242943,35	24,47	041°11'36"
17	356623,24	2242959,46	21,49	074°41'04"
18	356628,92	2242980,18	18,17	344°41'50"
19	356646,44	2242975,39	6,82	021°26'28"
20	356652,78	2242977,88	59,71	018°24'31"
21	356709,44	2242996,74	51,61	003°16'53"
22	356760,96	2242999,69	46,45	348°33'50"
23	356806,49	2242990,48	30,15	348°25'23"
24	356836,03	2242984,43	9,58	343°44'02"
25	356845,23	2242981,75	1,91	257°29'03"
26	356844,81	2242979,88	11,33	344°05'05"
27	356855,71	2242976,77	44,79	327°51'26"
28	356893,63	2242952,95	44,79	315°00'00"
29	356925,30	2242921,28	44,79	302°08'34"
30	356949,13	2242883,36	37,35	290°21'26"
31	356962,12	2242848,34	52,21	277°30'00"
32	356968,93	2242796,58	52,21	262°30'00"
33	356962,12	2242744,81	55,10	254°31'49"

32. Объект культурного наследия «Школа земская», Воронежская область, Калачеевский район, село Семеновка, улица Ленина, дом 47

32.1. Графическое описание местоположения границ защитной зоны



Условные обозначения:

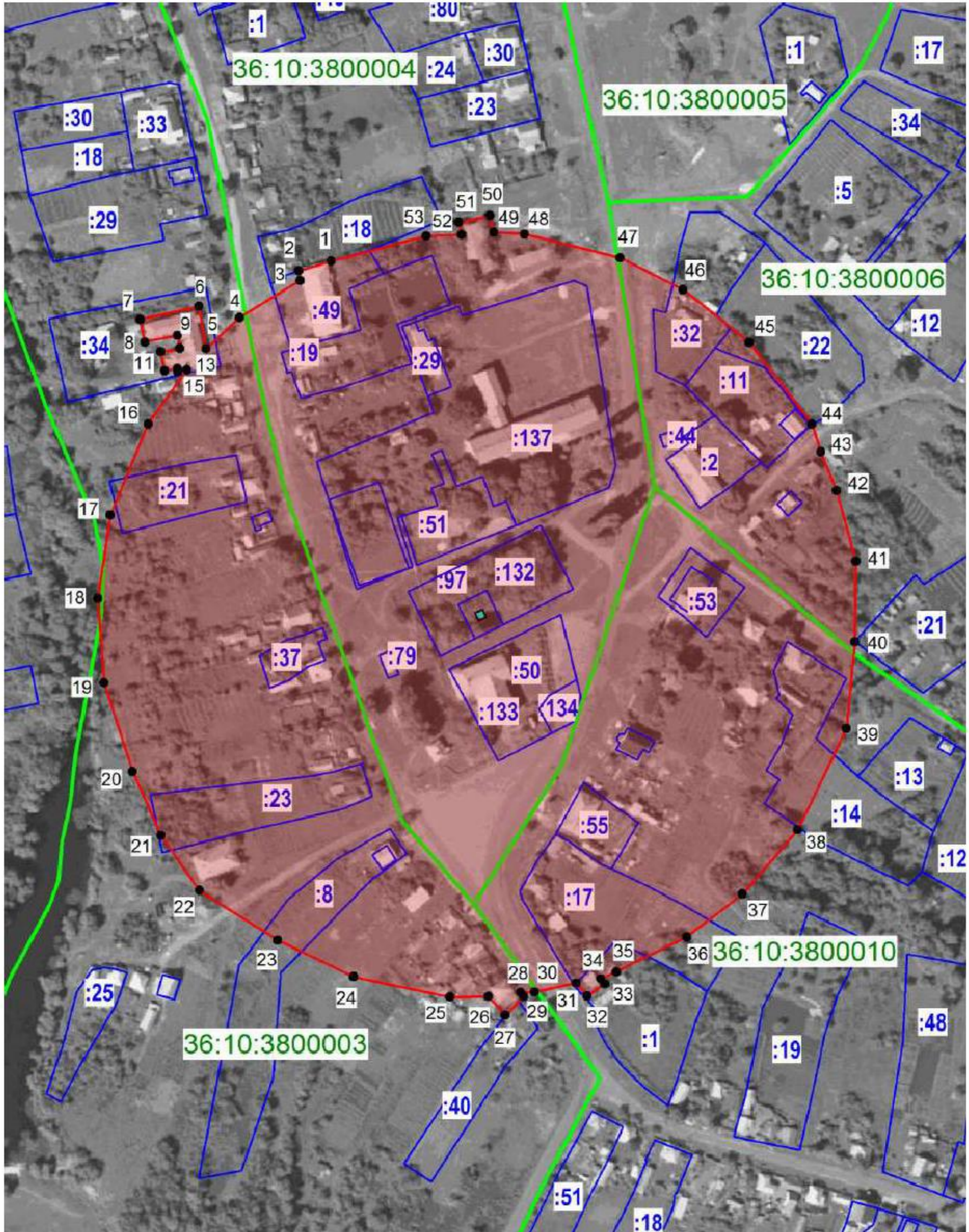
- граница защитной зоны
- 1, 2 - характерная точка границ защитной зоны
- :35 - кадастровый номер земельного участка
- граница земельного участка, включенная в ЕГРН
- граница кадастрового квартала

32.2. Перечень координат характерных точек границ защитной зоны






Наименование поворотных точек	Координаты поворотных точек в МСК-36		Мера линий, м	Дирекционный угол
	X	Y		
1	375625,88	2186214,77	2,57	347°28'16"
2	375628,39	2186214,22	14,37	256°33'22"
3	375625,05	2186200,24	7,30	167°41'20"
4	375617,91	2186201,80	42,38	231°03'28"
5	375591,27	2186168,83	44,88	217°40'31"
6	375555,75	2186141,40	63,16	200°03'17"
7	375496,42	2186119,74	59,62	184°17'09"
8	375436,97	2186115,29	59,62	167°08'34"
9	375378,85	2186128,55	73,63	151°15'09"
10	375314,30	2186163,96	52,21	133°55'43"
11	375278,08	2186201,56	59,62	117°51'26"
12	375250,22	2186254,27	25,82	098°55'56"
13	375246,21	2186279,78	9,26	138°21'59"
14	375239,29	2186285,93	8,51	049°23'55"
15	375244,82	2186292,40	43,20	097°00'26"
16	375239,55	2186335,27	67,00	076°04'17"
17	375255,68	2186400,31	44,74	065°45'58"
18	375274,04	2186441,10	73,65	046°12'22"
19	375325,02	2186494,27	67,15	023°45'29"
20	375386,48	2186521,32	81,51	009°57'49"
21	375466,77	2186535,42	61,46	349°40'44"
22	375527,23	2186524,41	58,57	332°04'59"
23	375578,98	2186496,99	67,00	313°55'43"
24	375625,47	2186448,73	59,62	295°42'51"
25	375651,33	2186395,02	39,86	277°54'33"
26	375656,82	2186355,54	6,21	346°33'20"
27	375662,86	2186354,10	16,20	255°38'08"
28	375658,84	2186338,40	27,56	264°36'15"
29	375656,25	2186310,97	48,97	258°23'27"
30	375646,39	2186263,00	52,41	246°57'38"

**33. Объект культурного наследия «Братская могила № 144»,
Воронежская область, Калачеевский район, с. Семеновка, парк**

33.1. Графическое описание местоположения границ защитной зоны



Условные обозначения:

-  - граница защитной зоны
-  1, 2 - характерная точка границ защитной зоны
-  :35 - кадастровый номер земельного участка
-  - граница земельного участка, включенная в ЕГРН
-  - граница кадастрового квартала

33.2. Перечень координат характерных точек границ защитной зоны

Наименование поворотных точек	Координаты поворотных точек в МСК-36		Мера линий, м	Дирекционный угол
	X	Y		
1	375587,29	2186243,10	17,96	253°47'14"
2	375582,27	2186225,85	5,27	170°48'56"
3	375577,07	2186226,69	37,55	238°29'37"
4	375557,45	2186194,67	24,12	227°07'26"
5	375541,03	2186176,99	22,81	350°02'51"
6	375563,50	2186173,05	31,95	257°16'54"
7	375556,47	2186141,88	12,18	167°54'51"
8	375544,56	2186144,43	17,63	079°09'10"
9	375547,88	2186161,75	6,85	169°32'24"
10	375541,14	2186163,00	10,43	259°41'43"
11	375539,27	2186152,73	10,40	167°33'10"
12	375529,11	2186154,97	6,81	079°43'36"
13	375530,32	2186161,67	1,58	167°47'58"
14	375528,78	2186162,00	4,88	078°06'41"
15	375529,78	2186166,77	35,33	215°40'57"
16	375501,08	2186146,16	52,21	202°30'00"
17	375452,84	2186126,18	44,79	188°34'17"
18	375408,56	2186119,51	44,79	175°42'51"
19	375363,90	2186122,86	49,28	162°11'29"
20	375316,98	2186137,93	36,92	156°00'42"
21	375283,25	2186152,94	35,75	145°09'28"
22	375253,91	2186173,36	49,10	122°22'29"
23	375227,62	2186214,83	44,79	115°42'51"
24	375208,18	2186255,18	52,21	101°47'09"
25	375197,52	2186306,29	20,23	089°10'46"
26	375197,81	2186326,52	13,36	138°14'17"
27	375187,84	2186335,42	13,95	045°00'19"
28	375197,71	2186345,29	2,88	322°18'21"
29	375199,99	2186343,52	7,36	089°11'35"
30	375200,09	2186350,89	22,56	077°20'22"
31	375205,04	2186372,90	9,22	139°33'11"
32	375198,02	2186378,88	11,33	055°26'15"
33	375204,45	2186388,22	3,63	323°07'48"
34	375207,35	2186386,04	8,96	067°26'05"
35	375210,79	2186394,31	41,65	063°27'31"
36	375229,40	2186431,57	37,35	052°30'00"
37	375252,13	2186461,19	44,79	040°42'51"
38	375286,08	2186490,41	59,62	025°42'51"
39	375339,79	2186516,27	46,28	005°32'59"
40	375385,85	2186520,75	42,55	000°39'00"
41	375428,40	2186521,23	38,78	344°40'43"
42	375465,80	2186510,98	22,04	337°41'10"
43	375486,20	2186502,62	15,56	342°38'07"
44	375501,05	2186497,97	54,54	322°25'42"
45	375544,28	2186464,71	44,79	308°34'17"
46	375572,20	2186429,70	37,35	296°47'09"
47	375589,03	2186396,36	52,21	283°55'43"
48	375601,60	2186345,68	16,29	273°37'52"
49	375602,63	2186329,43	9,02	346°15'03"
50	375611,39	2186327,28	16,85	258°11'35"
51	375607,94	2186310,79	6,80	166°32'05"
52	375601,33	2186312,38	18,91	267°52'03"
53	375600,63	2186293,48	52,12	255°10'09"

**34. Объект культурного наследия «Церковь Воскресенская»,
Воронежская область, Калачеевский район, село Хрещетое, Красная
площадь, 46а**

34.1. Графическое описание местоположения границ защитной зоны



Условные обозначения:

- граница защитной зоны
- 1, 2 - характерная точка границ защитной зоны
- :35 - кадастровый номер земельного участка
- граница земельного участка, включенная в ЕГРН
- граница кадастрового квартала

34.2. Перечень координат характерных точек границ защитной зоны

Наименование поворотных точек	Координаты поворотных точек в МСК-36		Мера линий, м	Дирекционный угол
	X	Y		
1	368438,71	2194994,94	69,79	285°16'02"
2	368457,08	2194927,61	65,79	264°03'47"
3	368450,28	2194862,18	43,65	247°12'10"
4	368433,37	2194821,94	7,77	000°54'08"
5	368441,14	2194822,06	10,95	270°19'12"
6	368441,20	2194811,11	8,10	182°08'14"
7	368433,11	2194810,81	19,92	269°16'46"
8	368432,86	2194790,88	15,92	181°48'14"
9	368416,94	2194790,38	34,77	228°11'21"
10	368393,76	2194764,47	67,38	224°08'05"
11	368345,40	2194717,54	67,00	200°21'26"
12	368282,59	2194694,24	67,00	181°04'17"
13	368215,59	2194692,98	67,49	162°16'29"
14	368151,30	2194713,53	69,64	151°48'56"
15	368089,92	2194746,42	58,44	126°39'50"
16	368055,03	2194793,30	59,62	113°34'17"
17	368031,19	2194847,94	67,00	095°21'26"
18	368024,93	2194914,65	59,62	077°08'34"
19	368038,20	2194972,78	61,61	063°32'46"
20	368065,64	2195027,93	59,81	048°06'50"
21	368105,57	2195072,46	62,25	039°59'11"
22	368153,27	2195112,46	9,23	081°31'39"
23	368154,63	2195121,59	11,26	352°11'37"
24	368165,79	2195120,06	6,43	261°52'12"
25	368164,88	2195113,69	43,87	023°33'24"
26	368205,09	2195131,22	34,89	083°53'04"
27	368208,81	2195165,92	31,48	351°46'55"
28	368239,97	2195161,42	27,99	263°26'51"
29	368236,78	2195133,61	37,59	349°55'32"
30	368273,79	2195127,03	51,45	341°41'51"
31	368322,63	2195110,88	14,86	076°50'33"
32	368326,02	2195125,34	42,88	346°34'21"
33	368367,72	2195115,39	24,93	260°53'34"
34	368363,78	2195090,78	61,18	320°09'52"
35	368410,76	2195051,58	63,17	296°15'34"

35. Объект культурного наследия «Церковь Троицкая», Воронежская область, Калачеевский район, село Четвериково, ул. Кирова, 35а

35.1. Графическое описание местоположения границ защитной зоны



Условные обозначения:

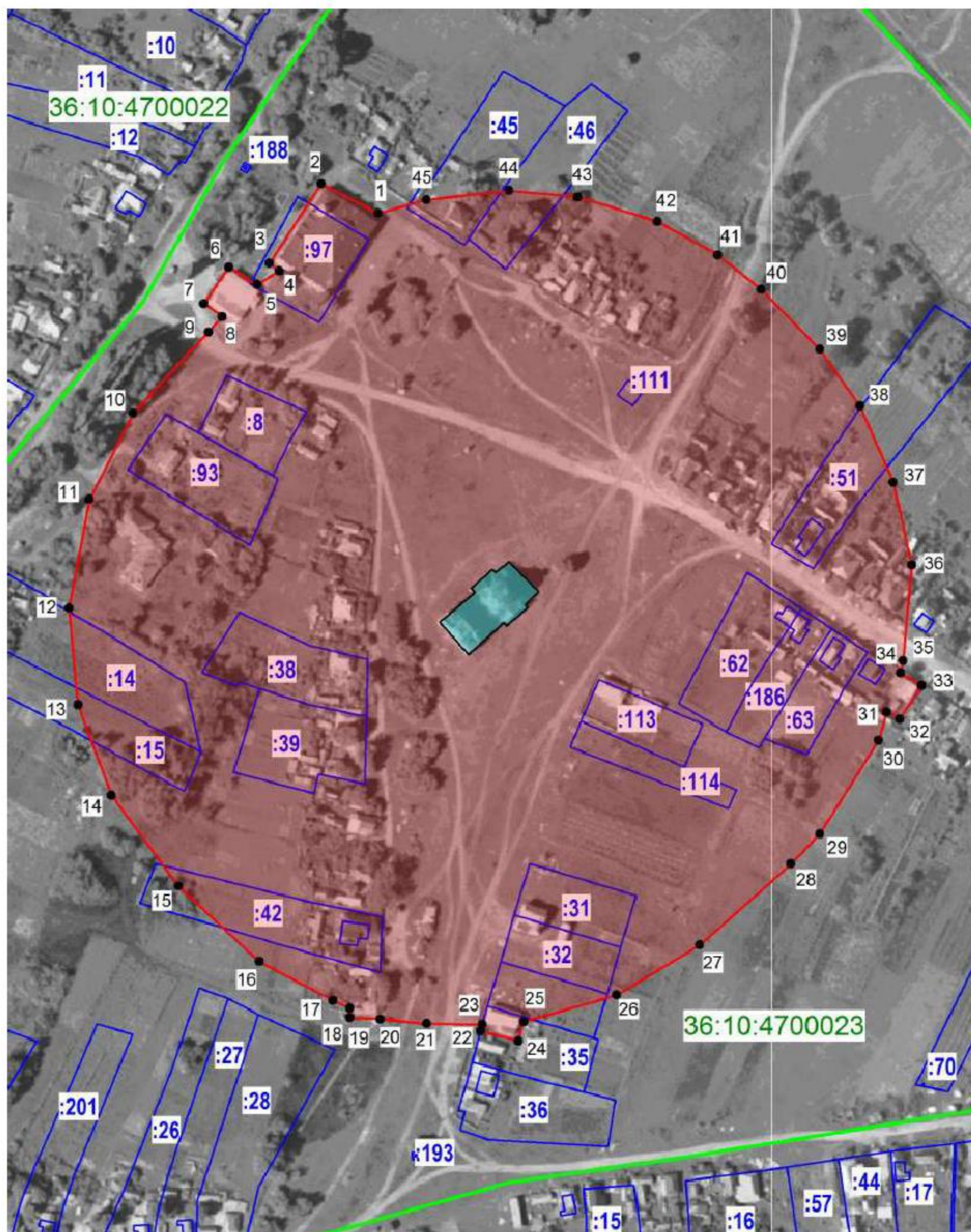
- граница защитной зоны
- 1, 2 - характерная точка границ защитной зоны
- :35 - кадастровый номер земельного участка
- граница земельного участка, включенная в ЕГРН
- граница кадастрового квартала

35.2. Перечень координат характерных точек границ защитной зоны

Наименование поворотных точек	Координаты поворотных точек в МСК-36		Мера линий, м	Дирекционный угол
	X	Y		
1	369320,92	2203594,39	40,84	223°04'35"
2	369291,09	2203566,50	28,85	239°07'01"
3	369276,28	2203541,74	9,60	147°05'41"
4	369268,22	2203546,95	26,50	211°39'07"
5	369245,67	2203533,04	59,98	201°06'02"
6	369189,71	2203511,45	67,44	186°27'34"
7	369122,70	2203503,86	59,98	171°49'05"
8	369063,33	2203512,40	65,56	159°09'39"
9	369002,06	2203535,72	59,98	145°58'51"
10	368952,34	2203569,28	52,51	133°03'44"
11	368916,48	2203607,65	52,51	121°00'17"
12	368889,43	2203652,66	45,03	109°48'31"
13	368874,17	2203695,03	52,51	098°36'45"
14	368866,31	2203746,95	52,51	086°33'18"
15	368869,47	2203799,37	54,56	076°00'46"
16	368882,65	2203852,31	52,51	067°36'28"
17	368902,66	2203900,87	59,98	054°41'20"
18	368937,33	2203949,81	52,51	041°46'13"
19	368976,49	2203984,79	59,98	028°51'06"
20	369029,03	2204013,74	47,45	015°26'33"
21	369074,77	2204026,37	36,44	153°26'06"
22	369042,17	2204042,67	62,16	065°48'04"
23	369067,65	2204099,37	67,35	332°49'25"
24	369127,56	2204068,61	41,05	247°18'22"
25	369111,72	2204030,73	27,71	001°11'12"
26	369139,42	2204031,31	59,98	349°14'04"
27	369198,35	2204020,10	35,12	338°39'33"
28	369231,07	2204007,32	45,03	333°43'55"
29	369271,45	2203987,39	59,98	321°40'29"
30	369318,50	2203950,20	67,44	307°02'01"
31	369359,12	2203896,36	52,51	293°15'13"
32	369379,85	2203848,12	52,51	281°11'46"
33	369390,05	2203796,60	67,44	267°24'59"
34	369387,01	2203729,23	74,88	251°03'09"
35	369362,70	2203658,42	76,45	236°52'35"

36. Объект культурного наследия «Церковь Всех Святых», Воронежская область, Калачеевский район, село Ширяево

36.1. Графическое описание местоположения границ защитной зоны



Условные обозначения:

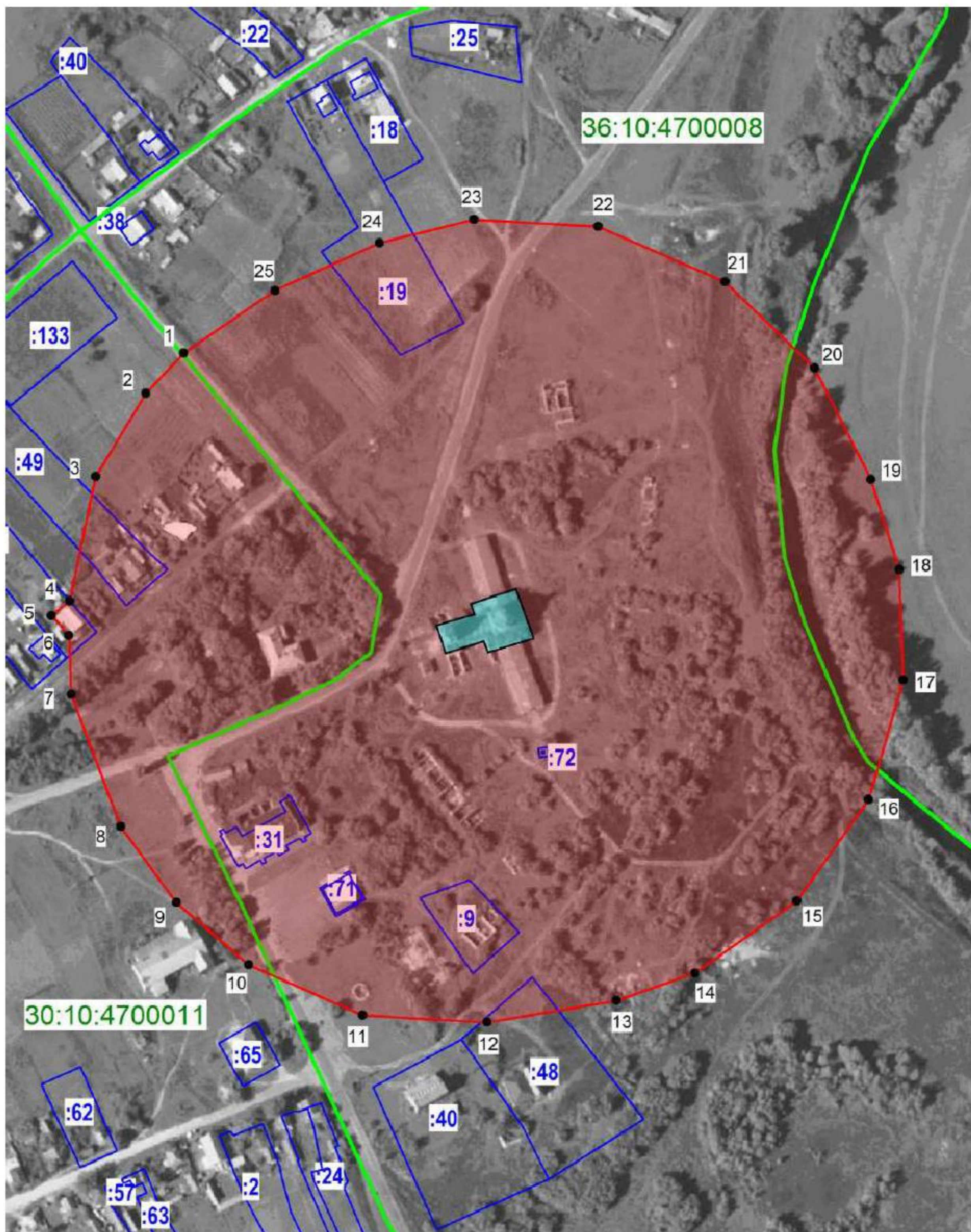
- граница защитной зоны
- 1, 2 - характерная точка границ защитной зоны
- :35 - кадастровый номер земельного участка
- граница земельного участка, включенная в ЕГРН
- граница кадастрового квартала

36.2. Перечень координат характерных точек границ защитной зоны

Наименование поворотных точек	Координаты поворотных точек в МСК-36		Мера линий, м	Дирекционный угол
	X	Y		
1	364654,38	2213787,58	34,71	297°21'50"
2	364670,33	2213756,76	51,13	212°57'27"
3	364627,44	2213728,95	6,70	129°17'22"
4	364623,19	2213734,14	13,90	238°49'11"
5	364616,00	2213722,24	17,81	301°33'43"
6	364625,32	2213707,07	23,78	214°24'52"
7	364605,70	2213693,63	12,21	125°14'31"
8	364598,66	2213703,60	11,06	222°54'03"
9	364590,55	2213696,07	59,62	222°51'26"
10	364546,85	2213655,52	52,21	206°47'09"
11	364500,24	2213631,99	59,62	190°42'51"
12	364441,67	2213620,91	52,21	174°38'34"
13	364389,68	2213625,78	52,21	159°38'34"
14	364340,73	2213643,95	60,57	143°40'19"
15	364291,94	2213679,83	59,62	132°51'26"
16	364251,39	2213723,53	44,79	117°51'26"
17	364230,46	2213763,13	10,04	115°03'12"
18	364226,21	2213772,22	5,03	178°46'57"
19	364221,18	2213772,33	16,31	092°59'12"
20	364220,33	2213788,61	25,31	095°31'12"
21	364217,89	2213813,80	29,88	090°39'29"
22	364217,55	2213843,68	3,85	195°21'34"
23	364213,84	2213842,66	21,18	104°25'05"
24	364208,56	2213863,18	10,69	015°19'33"
25	364218,87	2213866,00	52,21	073°55'43"
26	364233,32	2213916,17	52,21	058°55'43"
27	364260,27	2213960,89	65,80	048°23'55"
28	364303,96	2214010,10	22,43	043°55'43"
29	364320,11	2214025,66	59,62	032°08'34"
30	364370,59	2214057,38	15,71	015°46'34"
31	364385,71	2214061,65	8,04	117°28'28"
32	364382,00	2214068,78	21,49	033°16'06"
33	364399,97	2214080,57	13,31	300°57'50"
34	364406,82	2214069,16	6,72	012°10'47"
35	364413,39	2214070,58	51,83	005°08'57"
36	364465,01	2214075,23	45,63	347°16'38"
37	364509,52	2214065,18	44,79	336°25'43"
38	364550,57	2214047,27	37,35	324°38'34"
39	364581,03	2214025,66	45,07	315°37'44"
40	364613,24	2213994,14	29,89	308°34'17"
41	364631,88	2213970,77	37,35	298°55'43"
42	364649,94	2213938,09	44,79	287°08'34"
43	364663,15	2213895,29	37,35	275°21'26"
44	364666,63	2213858,11	44,79	263°34'17"
45	364661,62	2213813,60	27,01	254°27'37"

**37. Объект культурного наследия «Церковь св. Николая»,
Воронежская область, Калачеевский район, с. Ширяево**

37.1. Графическое описание местоположения границ защитной зоны



Условные обозначения:

- граница защитной зоны
- 1, 2 - характерная точка границ защитной зоны
- :35 - кадастровый номер земельного участка
- граница земельного участка, включенная в ЕГРН
- граница кадастрового квартала

37.2. Перечень координат характерных точек границ защитной зоны

Наименование поворотных точек	Координаты поворотных точек в МСК-36		Мера линий, м	Дирекционный угол
	X	Y		
1	364785,70	2212200,96	29,89	222°51'26"
2	364763,79	2212180,63	52,21	211°04'17"
3	364719,07	2212153,68	68,29	191°49'30"
4	364652,23	2212139,69	12,58	231°01'08"
5	364644,31	2212129,91	14,27	138°21'27"
6	364633,65	2212139,39	31,76	178°01'26"
7	364601,91	2212140,48	76,02	159°24'53"
8	364530,74	2212167,21	50,70	143°53'13"
9	364489,78	2212197,09	51,32	130°43'34"
10	364456,30	2212235,98	67,08	113°54'09"
11	364429,12	2212297,31	67,00	093°12'51"
12	364425,36	2212364,21	70,62	080°28'49"
13	364437,04	2212433,86	44,79	070°42'51"
14	364451,83	2212476,13	67,00	054°38'34"
15	364490,61	2212530,78	67,00	035°21'26"
16	364545,25	2212569,55	67,00	016°04'17"
17	364609,63	2212588,10	59,62	357°51'26"
18	364669,21	2212585,87	50,80	342°34'11"
19	364717,67	2212570,65	67,00	333°12'51"
20	364777,49	2212540,46	67,00	313°55'43"
21	364823,97	2212492,20	74,36	293°34'17"
22	364853,71	2212424,04	67,00	273°12'51"
23	364857,47	2212357,14	52,21	256°04'17"
24	364844,90	2212306,47	61,81	245°30'58"
25	364819,28	2212250,22	59,62	235°42'51"