

Управление по охране объектов культурного наследия  
Воронежской области

**П Р И К А З**

9 декабря 2019 г.

№ 71-01-07/347

Воронеж

**Об утверждении границ территории объекта культурного наследия  
регионального значения «Дом Деминых», расположенного по адресу:  
город Воронеж, улица Зубрилова, 7**

В соответствии с Федеральным законом от 25 июня 2002 года № 73-ФЗ «Об объектах культурного наследия (памятниках истории и культуры) народов Российской Федерации», Законом Воронежской области от 05.05.2015 № 46-ОЗ «Об особенностях правового регулирования отношений, связанных с сохранением, использованием, популяризацией и государственной охраной объектов культурного наследия на территории Воронежской области», Положением об управлении по охране объектов культурного наследия Воронежской области, утвержденным постановлением правительства Воронежской области от 13.04.2015 № 275, в целях государственной охраны объектов культурного наследия (памятников истории и культуры)

п р и к а з ы в а ю:

1. Утвердить прилагаемые границы территории объекта культурного наследия регионального значения «Дом Деминых», расположенного по адресу: город Воронеж, улица Зубрилова, 7.

2. Контроль за исполнением настоящего приказа возложить на заместителя руководителя Ивкович М.М.

Руководитель управления

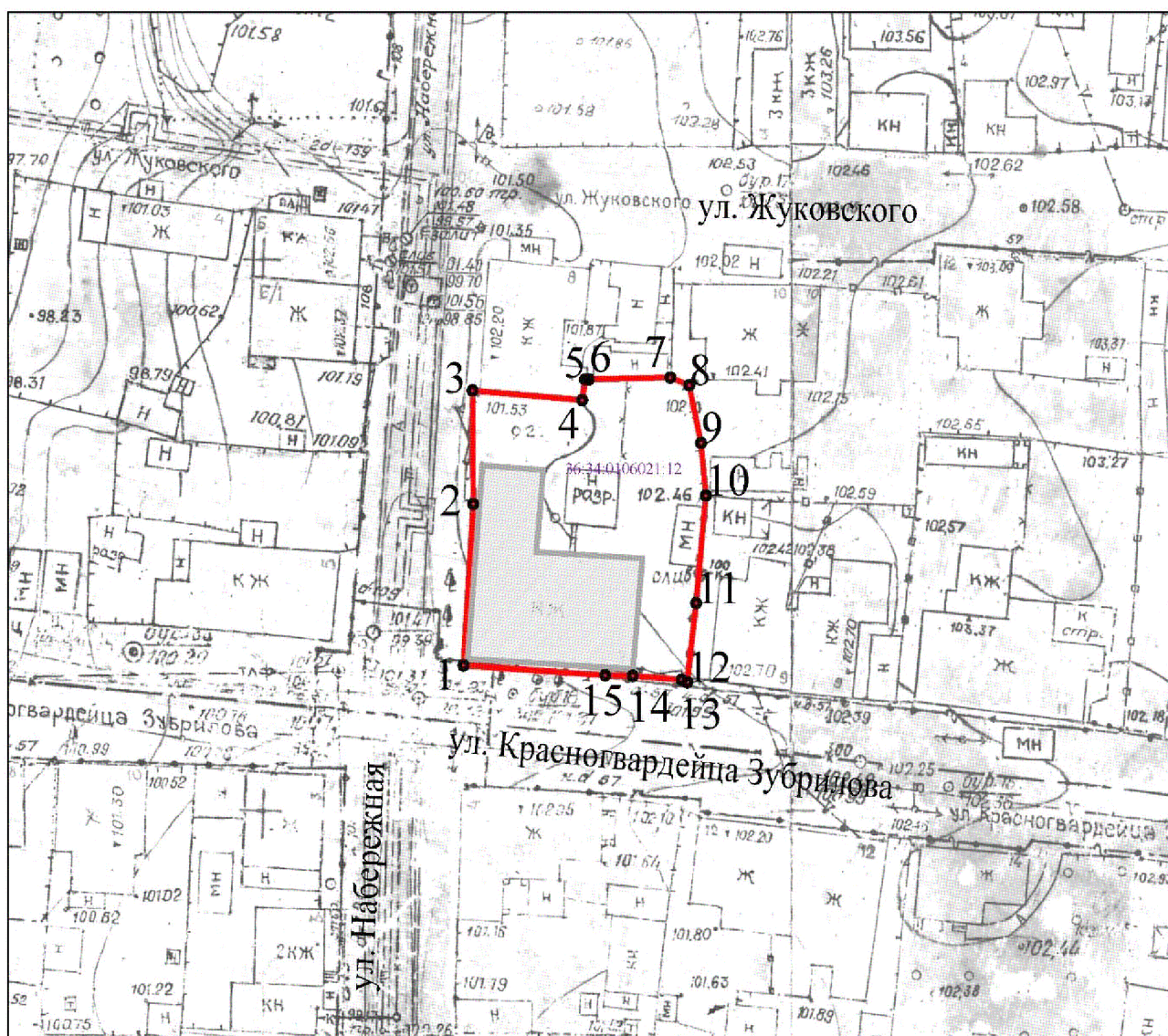
A handwritten signature in black ink, consisting of several stylized, overlapping loops and a long horizontal stroke extending to the right.

В.А. Перцев




Утверждены  
приказом управления по охране  
объектов культурного наследия  
Воронежской области  
от 09.12.2019 г. № 71-01-07/347

**1. Границы территории объекта культурного наследия регионального  
значения «Дом Деминых», расположенного по адресу: город Воронеж,  
улица Зубрилова, 7**

**1.1 Графическое описание местоположения границ территории  
объекта культурного наследия**



Условные обозначения.

-  Объект культурного наследия
-  1. номера характерных поворотных точек
-  проектируемая граница территории

## 1.2 Координаты характерных (поворотных) точек границ территории объекта культурного наследия

| № точки | Координаты (МСК 36) |            |
|---------|---------------------|------------|
|         | X                   | Y          |
| 1.      | 514745.26           | 1302760.58 |
| 2.      | 514759.59           | 1302761.48 |
| 3.      | 514769.71           | 1302761.42 |
| 4.      | 514768.86           | 1302771.59 |
| 5.      | 514770.69           | 1302771.86 |
| 6.      | 514770.70           | 1302772.20 |
| 7.      | 514770.87           | 1302779.77 |
| 8.      | 514770.18           | 1302781.52 |
| 9.      | 514765.03           | 1302782.62 |
| 10.     | 514760.35           | 1302783.07 |
| 11.     | 514750.81           | 1302782.16 |
| 12.     | 514743.77           | 1302781.34 |
| 13.     | 514743.98           | 1302780.82 |
| 14.     | 514744.33           | 1302776.28 |
| 15.     | 514744.38           | 1302773.72 |

## 1.3 Режим использования территории объекта культурного наследия

Разрешается:

- ведение хозяйственной деятельности, не противоречащей требованиям обеспечения сохранности объекта культурного наследия и позволяющей обеспечить функционирование объекта культурного наследия в современных условиях.

Запрещается:

- строительство объектов капитального строительства и увеличение объемно-пространственных характеристик существующих на территории памятника объектов капитального строительства;

- проведение земляных, строительных, мелиоративных и иных работ, за исключением работ по сохранению объекта культурного наследия или его отдельных элементов, сохранению историко-градостроительной или природной среды объекта культурного наследия.