

**Управление по охране объектов культурного наследия
Воронежской области**

ПРИКАЗ

04 декабря 2019 г.

№ 71-01-07/339

Воронеж

**Об утверждении графического описания местоположения границ
(с перечнем координат характерных точек этих границ) защитных зон
объектов культурного наследия, расположенных на территории
Воронежской области**

В соответствии с ч. 4 ст. 34.1 Федерального закона от 25 июня 2002 года № 73-ФЗ «Об объектах культурного наследия (памятниках истории и культуры) народов Российской Федерации», Законом Воронежской области от 05.05.2015 № 46-ОЗ «Об особенностях правового регулирования отношений, связанных с сохранением, использованием, популяризацией и государственной охраной объектов культурного наследия на территории Воронежской области», Положением об управлении по охране объектов культурного наследия Воронежской области, утвержденным постановлением правительства Воронежской области от 13.04.2015 № 275, в целях государственной охраны объектов культурного наследия (памятников истории и культуры)

п р и к а з ы в а ю:


1. Утвердить прилагаемое Графическое описание местоположения границ (с перечнем координат характерных точек этих границ) защитных зон объектов культурного наследия, расположенных на территории Воронежской области.

2. В границах защитных зон объектов культурного наследия в целях обеспечения сохранности объектов культурного наследия и композиционно-видовых связей (панорам) запрещаются строительство объектов капитального

строительства и их реконструкция, связанная с изменением их параметров (высоты, количества этажей, площади), за исключением строительства и реконструкции линейных объектов.

3. Контроль за исполнением настоящего приказа оставляю за собой.

Руководитель управления

A handwritten signature in black ink, consisting of several vertical strokes followed by a horizontal line extending to the right.

В.А. Перцев

Утверждено
приказом управления по охране
объектов культурного наследия
Воронежской области
от 04.12.2019 № 71-01-07/339

Графическое описание местоположения границ (с перечнем координат характерных точек этих границ) защитных зон объектов культурного наследия, расположенных на территории Воронежской области

1. Объект культурного наследия «Комплекс Ольденбургских: Дворец, Ворота с двумя башнями, Свитский корпус, Службы (2 здания), Мостик, Парковая лестница», Воронежская область, Рамонский район, рп Рамонь, ул. Мосина, 21

1.1. Графическое описание местоположения границ защитной зоны



Условные обозначения:

- граница защитной зоны
- 1, 2 - характерная точка границ защитной зоны
- :3 - кадастровый номер земельного участка
- граница земельного участка, включенная в ЕГРН
- граница кадастрового квартала
- ТОКН - граница территории объекта культурного наследия

1.2. Перечень координат характерных точек границ защитной зоны

Наименование поворотных точек	Координаты поворотных точек в МСК-36		Мера линий, м	Дирекционный угол
	X	Y		
1	540 601,92	1 308 803,77	31,53	152°11'29"
2	540 574,03	1 308 818,48	32,45	154°38'07"
3	540 544,71	1 308 832,38	25,64	138°57'10"
4	540 525,37	1 308 849,22	91,61	133°14'55"
5	540 462,60	1 308 915,95	3,35	241°17'39"
6	540 460,99	1 308 913,01	0,60	150°51'07"
7	540 460,47	1 308 913,30	6,54	151°07'26"
8	540 454,74	1 308 916,46	0,89	063°08'44"
9	540 455,14	1 308 917,25	0,31	146°49'17"
10	540 454,88	1 308 917,42	3,57	062°38'43"
11	540 456,52	1 308 920,59	0,53	150°31'27"
12	540 456,06	1 308 920,85	75,55	118°54'58"
13	540 419,53	1 308 986,98	85,64	099°28'36"
14	540 405,43	1 309 071,45	56,08	090°06'45"
15	540 405,32	1 309 127,53	8,53	091°04'29"
16	540 405,16	1 309 136,06	183,06	084°11'59"
17	540 423,66	1 309 318,18	9,68	113°48'44"
18	540 419,75	1 309 327,04	20,19	024°14'31"
19	540 438,16	1 309 335,33	36,67	116°10'51"
20	540 421,98	1 309 368,24	12,38	206°10'18"
21	540 410,87	1 309 362,78	75,33	116°11'03"
22	540 377,63	1 309 430,38	36,80	026°11'20"
23	540 410,65	1 309 446,62	92,21	296°11'34"
24	540 451,35	1 309 363,88	29,10	042°28'44"
25	540 472,81	1 309 383,53	42,13	114°40'45"
26	540 455,22	1 309 421,81	14,24	024°39'26"
27	540 468,16	1 309 427,75	16,70	294°39'45"
28	540 475,13	1 309 412,57	8,55	024°40'37"
29	540 482,90	1 309 416,14	11,49	294°41'30"
30	540 487,70	1 309 405,70	8,55	204°40'37"
31	540 479,93	1 309 402,13	10,38	294°39'48"
32	540 484,26	1 309 392,70	78,52	014°50'49"
33	540 560,16	1 309 412,82	92,41	357°03'13"
34	540 652,45	1 309 408,07	6,74	018°14'48"
35	540 658,85	1 309 410,18	87,62	342°41'02"
36	540 742,50	1 309 384,10	9,11	022°30'49"
37	540 750,92	1 309 387,59	10,67	292°28'46"
38	540 755,00	1 309 377,73	68,53	327°20'39"
39	540 812,70	1 309 340,75	127,76	303°00'53"
40	540 882,31	1 309 233,62	168,43	283°19'18"
41	540 921,12	1 309 069,72	8,64	346°37'22"
42	540 929,53	1 309 067,72	0,86	077°15'17"
43	540 929,72	1 309 068,56	0,12	165°57'50"
44	540 929,60	1 309 068,59	0,89	076°25'46"
45	540 929,81	1 309 069,46	0,38	346°19'43"

46	540 930,18	1 309 069,37	0,15	258°41'24"
47	540 930,15	1 309 069,22	2,65	346°41'51"
48	540 932,73	1 309 068,61	0,15	078°41'24"
49	540 932,76	1 309 068,76	0,39	346°40'32"
50	540 933,14	1 309 068,67	0,15	258°41'24"
51	540 933,11	1 309 068,52	2,64	346°26'13"
52	540 935,68	1 309 067,90	0,16	075°57'50"
53	540 935,72	1 309 068,06	0,39	346°40'32"
54	540 936,10	1 309 067,97	0,90	256°34'41"
55	540 935,89	1 309 067,09	0,12	165°57'50"
56	540 935,77	1 309 067,12	0,85	256°27'07"
57	540 935,57	1 309 066,29	5,78	346°35'21"
58	540 941,19	1 309 064,95	15,31	256°46'51"
59	540 937,69	1 309 050,05	3,15	166°34'56"
60	540 934,63	1 309 050,78	0,85	256°27'07"
61	540 934,43	1 309 049,95	0,12	345°57'50"
62	540 934,55	1 309 049,92	0,90	256°34'41"
63	540 934,34	1 309 049,04	0,39	166°40'32"
64	540 933,96	1 309 049,13	0,16	075°57'50"
65	540 934,00	1 309 049,29	2,65	166°29'15"
66	540 931,42	1 309 049,91	0,16	259°22'49"
67	540 931,39	1 309 049,75	0,39	166°40'32"
68	540 931,01	1 309 049,84	0,16	079°22'49"
69	540 931,04	1 309 050,00	2,64	166°38'52"
70	540 928,47	1 309 050,61	0,16	255°04'07"
71	540 928,43	1 309 050,46	0,39	166°40'32"
72	540 928,05	1 309 050,55	0,89	076°25'46"
73	540 928,26	1 309 051,42	0,13	347°00'19"
74	540 928,39	1 309 051,39	0,86	076°36'27"
75	540 928,59	1 309 052,23	2,84	166°33'05"
76	540 925,83	1 309 052,89	0,84	256°17'35"
77	540 925,63	1 309 052,07	0,13	347°00'19"
78	540 925,76	1 309 052,04	0,90	256°34'41"
79	540 925,55	1 309 051,16	0,39	166°40'32"
80	540 925,17	1 309 051,25	0,16	075°57'50"
81	540 925,21	1 309 051,41	2,65	166°41'51"
82	540 922,63	1 309 052,02	0,16	255°57'50"
83	540 922,59	1 309 051,86	0,39	166°40'32"
84	540 922,21	1 309 051,95	1,76	076°31'01"
85	540 922,62	1 309 053,66	2,96	166°31'37"
86	540 919,74	1 309 054,35	16,10	242°54'35"
87	540 912,41	1 309 040,02	1,82	186°18'20"
88	540 910,60	1 309 039,82	21,43	266°13'37"
89	540 909,19	1 309 018,44	69,99	235°17'01"
90	540 869,33	1 308 960,91	136,57	228°53'42"
91	540 779,54	1 308 858,00	71,40	213°55'42"
92	540 720,30	1 308 818,15	38,99	206°55'59"
93	540 685,54	1 308 800,49	2,49	182°45'33"
94	540 683,05	1 308 800,37	7,88	272°50'13"
95	540 683,44	1 308 792,50	7,00	002°47'05"

96	540 690,43	1 308 792,84	15,20	272°49'43"
97	540 691,18	1 308 777,66	6,94	183°18'12"
98	540 684,25	1 308 777,26	7,83	272°24'59"
99	540 684,58	1 308 769,44	2,48	003°00'02"
100	540 687,06	1 308 769,57	6,23	272°51'12"
101	540 687,37	1 308 763,35	0,13	004°23'55"
102	540 687,50	1 308 763,36	0,90	272°32'41"
103	540 687,54	1 308 762,46	0,90	182°32'41"
104	540 686,64	1 308 762,42	0,13	090°00'00"
105	540 686,64	1 308 762,55	1,80	182°51'45"
106	540 684,84	1 308 762,46	13,71	272°48'07"
107	540 685,51	1 308 748,77	6,95	182°48'17"
108	540 678,57	1 308 748,43	0,13	090°00'00"
109	540 678,57	1 308 748,56	31,01	182°48'35"
110	540 647,60	1 308 747,04	14,15	092°47'44"
111	540 646,91	1 308 761,17	27,49	002°48'52"
112	540 674,37	1 308 762,52	16,50	092°48'50"
113	540 673,56	1 308 779,00	0,80	182°51'45"
114	540 672,76	1 308 778,96	11,20	092°48'50"
115	540 672,21	1 308 790,15	0,80	002°51'45"
116	540 673,01	1 308 790,19	10,04	092°51'14"
117	540 672,51	1 308 800,22	70,68	177°07'16"

2. Объект культурного наследия «Комплекс Ольденбургских: Конюшня для выездных лошадей», Воронежская область, Рамонский район, рп Рамонь, ул. Мосина, 9

2.1. Графическое описание местоположения границ защитной зоны



Условные обозначения:

- граница защитной зоны
- 1, 2 - характерная точка границ защитной зоны
- :3 - кадастровый номер земельного участка
- граница земельного участка, включенная в ЕГРН
- граница кадастрового квартала
- ТОКН - граница территории объекта культурного наследия

2.2. Перечень координат характерных точек границ защитной зоны

Наименование поворотных точек	Координаты поворотных точек в МСК-36		Мера линий, м	Дирекционный угол
	X	Y		
1	541 014,01	1 308 886,03	29,05	199°15'07"
2	540 986,58	1 308 876,45	2,76	198°22'10"
3	540 983,96	1 308 875,58	9,30	288°09'44"
4	540 986,86	1 308 866,74	3,67	018°14'16"
5	540 990,35	1 308 867,89	5,63	288°12'35"
6	540 992,11	1 308 862,54	13,19	198°12'05"
7	540 979,58	1 308 858,42	1,37	287°54'16"
8	540 980,00	1 308 857,12	5,45	198°10'09"
9	540 974,82	1 308 855,42	4,97	108°10'47"
10	540 973,27	1 308 860,14	5,45	018°10'09"
11	540 978,45	1 308 861,84	10,76	108°11'57"
12	540 975,09	1 308 872,06	1,50	198°18'50"
13	540 973,67	1 308 871,59	36,90	177°15'59"
14	540 936,81	1 308 873,35	15,05	291°31'07"
15	540 942,33	1 308 859,35	16,95	201°05'54"
16	540 926,52	1 308 853,25	16,58	111°31'08"
17	540 920,44	1 308 868,67	3,85	201°09'57"
18	540 916,85	1 308 867,28	14,17	149°44'37"
19	540 904,61	1 308 874,42	42,13	222°17'48"
20	540 873,45	1 308 846,07	16,39	133°01'18"
21	540 862,27	1 308 858,05	36,50	042°17'26"
22	540 889,27	1 308 882,61	53,66	157°48'14"
23	540 839,59	1 308 902,88	51,43	131°50'50"
24	540 805,28	1 308 941,19	49,07	101°05'33"
25	540 795,84	1 308 989,34	33,90	089°32'37"
26	540 796,11	1 309 023,24	29,40	104°07'00"
27	540 788,94	1 309 051,75	14,20	014°18'37"
28	540 802,70	1 309 055,26	60,05	045°40'29"
29	540 844,66	1 309 098,22	34,37	032°32'52"
30	540 873,63	1 309 116,71	3,07	131°25'55"
31	540 871,60	1 309 119,01	1,37	104°51'01"
32	540 871,25	1 309 120,33	0,60	041°38'01"
33	540 871,70	1 309 120,73	0,25	131°49'13"
34	540 871,53	1 309 120,92	13,72	041°23'39"
35	540 881,82	1 309 129,99	1,80	311°23'44"
36	540 883,01	1 309 128,64	0,60	041°38'01"
37	540 883,46	1 309 129,04	1,29	339°11'06"
38	540 884,67	1 309 128,58	3,15	311°31'40"
39	540 886,76	1 309 126,22	43,15	002°50'33"
40	540 929,86	1 309 128,36	44,81	346°30'46"
41	540 973,43	1 309 117,91	64,95	333°11'39"
42	541 031,40	1 309 088,62	35,23	306°08'40"
43	541 052,18	1 309 060,17	45,59	284°07'07"
44	541 063,30	1 309 015,96	75,10	262°48'35"
45	541 053,90	1 308 941,45	16,57	354°25'25"
46	541 070,39	1 308 939,84	13,54	265°30'38"
47	541 069,33	1 308 926,34	19,73	174°37'08"
48	541 049,69	1 308 928,19	42,34	232°12'16"
49	541 023,74	1 308 894,73	14,11	012°16'24"
50	541 037,53	1 308 897,73	6,19	282°07'38"
51	541 038,83	1 308 891,68	25,45	192°49'27"

3. Объект культурного наследия «Комплекс Ольденбургских: Водонапорная башня», Воронежская область, Рамонский район, рп Рамонь, ул. Мосина, 5

3.1. Графическое описание местоположения границ защитной зоны



Условные обозначения:

- граница защитной зоны
- 1, 2 - характерная точка границ защитной зоны
- :3 - кадастровый номер земельного участка
- граница земельного участка, включенная в ЕГРН
- граница кадастрового квартала
- ТОКН - граница территории объекта культурного наследия

3.2. Перечень координат характерных точек границ защитной зоны

Наименование поворотных точек	Координаты поворотных точек в МСК-36		Мера линий, м	Дирекционный угол
	X	Y		
1	540 962,33	1 308 907,71	36,70	209°28'40"
2	540 930,38	1 308 889,65	32,57	291°31'26"
3	540 942,33	1 308 859,35	16,95	201°05'54"
4	540 926,52	1 308 853,25	16,58	111°31'08"
5	540 920,44	1 308 868,67	3,85	201°09'57"
6	540 916,85	1 308 867,28	15,39	111°36'53"
7	540 911,18	1 308 881,59	14,57	174°29'06"
8	540 896,68	1 308 882,99	11,68	312°46'43"
9	540 904,61	1 308 874,42	42,13	222°17'48"
10	540 873,45	1 308 846,07	16,39	133°01'18"
11	540 862,27	1 308 858,05	39,35	042°17'29"
12	540 891,38	1 308 884,53	78,81	163°51'03"
13	540 815,68	1 308 906,45	49,92	139°37'22"
14	540 777,65	1 308 938,79	46,03	111°28'32"
15	540 760,80	1 308 981,62	58,25	086°42'46"
16	540 764,14	1 309 039,77	49,49	066°52'11"
17	540 783,58	1 309 085,28	51,66	039°22'06"
18	540 823,52	1 309 118,05	53,19	007°35'05"
19	540 876,24	1 309 125,07	7,44	041°24'12"
20	540 881,82	1 309 129,99	1,80	311°23'44"
21	540 883,01	1 309 128,64	0,60	041°38'01"
22	540 883,46	1 309 129,04	1,29	339°11'06"
23	540 884,67	1 309 128,58	52,50	340°17'04"
24	540 934,09	1 309 110,87	43,83	327°04'04"
25	540 970,88	1 309 087,04	39,20	302°40'07"
26	540 992,04	1 309 054,04	43,90	279°22'28"
27	540 999,19	1 309 010,73	60,21	261°47'50"
28	540 990,60	1 308 951,14	35,62	240°47'38"
29	540 973,22	1 308 920,05	27,39	283°56'42"
30	540 979,82	1 308 893,47	13,56	194°07'43"
31	540 966,67	1 308 890,16	18,08	103°53'25"

4.2. Перечень координат характерных точек границ защитной зоны

Наименование поворотных точек	Координаты поворотных точек в МСК-36		Мера линий, м	Дирекционный угол
	X	Y		
1	540 647,17	1 308 755,77	27,21	160°02'25"
2	540 621,59	1 308 765,06	12,53	149°06'53"
3	540 610,84	1 308 771,49	4,05	218°28'59"
4	540 607,67	1 308 768,97	1,85	128°25'05"
5	540 606,52	1 308 770,42	1,07	218°34'36"
6	540 605,68	1 308 769,75	8,07	128°27'37"
7	540 600,66	1 308 776,07	14,72	141°22'14"
8	540 589,16	1 308 785,26	34,09	142°11'08"
9	540 562,23	1 308 806,16	10,76	244°08'59"
10	540 557,54	1 308 796,48	11,95	154°09'49"
11	540 546,78	1 308 801,69	10,29	064°10'56"
12	540 551,26	1 308 810,95	48,57	109°50'57"
13	540 534,77	1 308 856,63	48,27	091°41'51"
14	540 533,34	1 308 904,88	61,56	063°05'22"
15	540 561,20	1 308 959,77	30,15	094°07'39"
16	540 559,03	1 308 989,84	13,60	004°08'01"
17	540 572,59	1 308 990,82	9,84	274°08'22"
18	540 573,30	1 308 981,01	46,99	034°54'15"
19	540 611,84	1 309 007,90	34,46	015°36'18"
20	540 645,03	1 309 017,17	6,23	116°53'38"
21	540 642,21	1 309 022,73	8,03	026°53'03"
22	540 649,37	1 309 026,36	1,81	116°59'26"
23	540 648,55	1 309 027,97	12,50	026°52'21"
24	540 659,70	1 309 033,62	1,81	296°59'26"
25	540 660,52	1 309 032,01	8,03	026°53'03"
26	540 667,68	1 309 035,64	10,05	296°55'19"
27	540 672,23	1 309 026,68	8,03	206°53'03"
28	540 665,07	1 309 023,05	1,82	296°50'50"
29	540 665,89	1 309 021,43	67,95	333°25'52"
30	540 726,66	1 308 991,04	74,77	309°03'43"
31	540 773,78	1 308 932,98	60,31	289°51'00"
32	540 794,26	1 308 876,25	48,07	267°56'15"
33	540 792,53	1 308 828,21	56,92	232°18'31"
34	540 757,73	1 308 783,17	54,95	207°52'15"
35	540 709,15	1 308 757,48	24,19	189°06'42"
36	540 685,27	1 308 753,65	4,89	272°48'56"
37	540 685,51	1 308 748,77	6,95	182°48'17"
38	540 678,57	1 308 748,43	0,13	090°00'00"
39	540 678,57	1 308 748,56	31,01	182°48'35"
40	540 647,60	1 308 747,04	8,74	092°49'11"

5. Объект культурного наследия «Комплекс Ольденбургских: Флигель «Уютный», Воронежская область, Рамонский район, рп Рамонь, ул. Школьная, 3

5.1. Графическое описание местоположения границ защитной зоны



Условные обозначения:

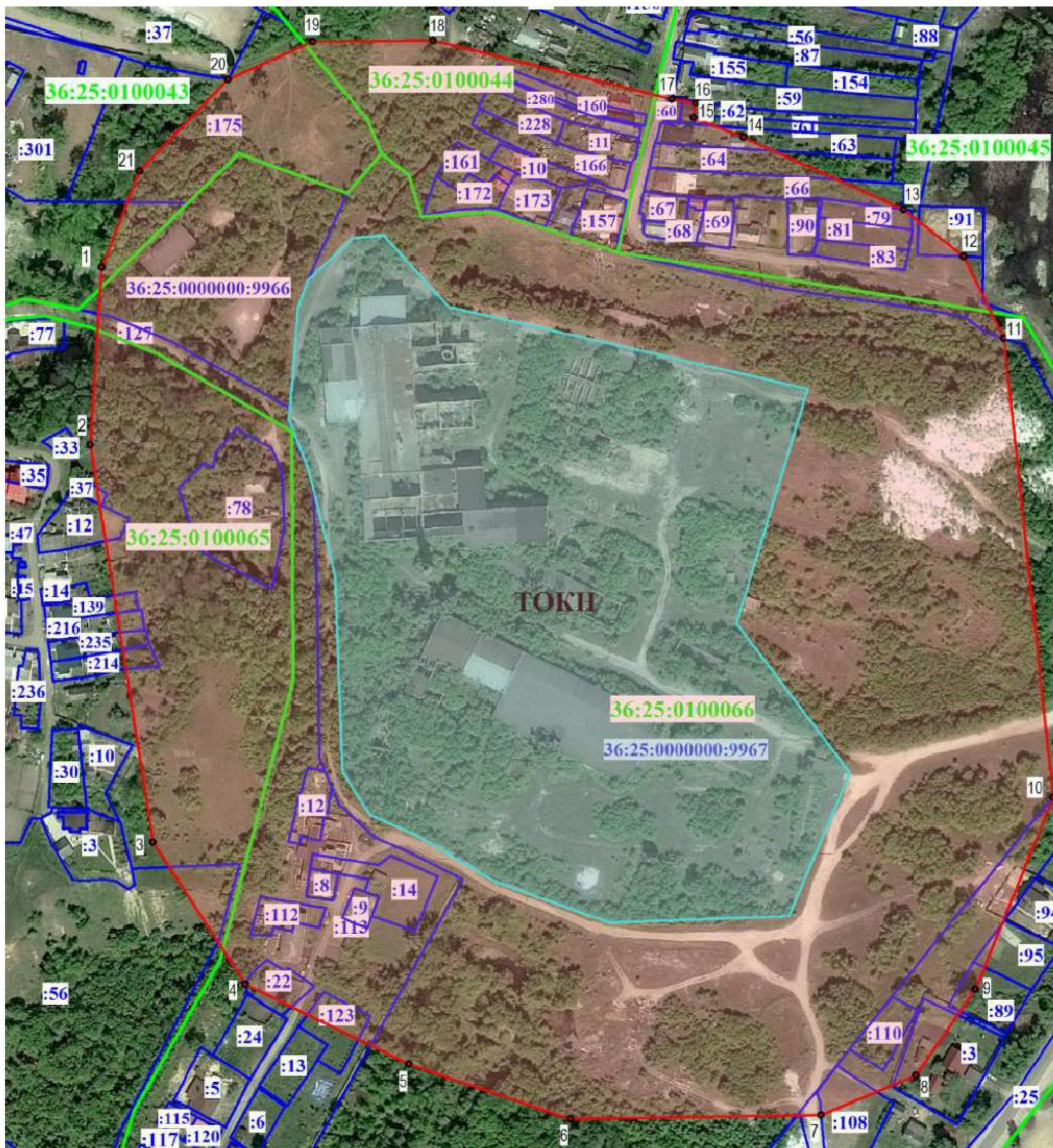
- граница защитной зоны
- 1, 2 - характеристическая точка границ защитной зоны
- :3 - кадастровый номер земельного участка
- граница земельного участка, включенная в ЕГРН
- граница кадастрового квартала
- ТОКН - граница территории объекта культурного наследия

5.2. Перечень координат характерных точек границ защитной зоны

Наименование поворотных точек	Координаты поворотных точек в МСК-36		Мера линий, м	Дирекционный угол
	X	Y		
1	540 607,14	1 308 942,90	43,02	210°59'20"
2	540 570,26	1 308 920,75	44,50	185°42'47"
3	540 525,98	1 308 916,32	60,96	175°52'13"
4	540 465,18	1 308 920,71	0,99	151°37'15"
5	540 464,31	1 308 921,18	0,25	241°23'22"
6	540 464,19	1 308 920,96	7,03	150°31'05"
7	540 458,07	1 308 924,42	27,92	142°55'59"
8	540 435,79	1 308 941,25	52,46	131°37'51"
9	540 400,94	1 308 980,46	40,09	107°16'57"
10	540 389,03	1 309 018,74	78,81	095°03'08"
11	540 382,09	1 309 097,24	51,36	064°10'42"
12	540 404,46	1 309 143,47	24,93	051°51'25"
13	540 419,86	1 309 163,08	46,55	020°58'10"
14	540 463,33	1 309 179,74	93,50	003°42'58"
15	540 556,63	1 309 185,80	49,68	338°55'52"
16	540 602,99	1 309 167,94	49,21	309°30'32"
17	540 634,30	1 309 129,97	39,64	284°17'07"
18	540 644,08	1 309 091,56	67,99	266°54'21"
19	540 640,41	1 309 023,67	37,68	261°18'00"
20	540 634,71	1 308 986,42	51,52	237°38'44"

6. Объект культурного наследия «Комплекс Ольденбургских: Сахарный завод (6 зданий)», Воронежская область, Рамонский район, рп Рамонь

6.1. Графическое описание местоположения границ защитной зоны



Условные обозначения:

- граница защитной зоны
- 1, 2 - характерная точка границ защитной зоны
- :3 - кадастровый номер земельного участка
- граница земельного участка, включенная в ЕГРН
- граница кадастрового квартала
- ТОКН - граница территории объекта культурного наследия

6.2. Перечень координат характерных точек границ защитной зоны

Наименование поворотных точек	Координаты поворотных точек в МСК-36		Мера линий, м	Дирекционный угол
	X	Y		
1	540 635,30	1 309 167,90	88,96	183°45'27"
2	540 546,53	1 309 162,07	200,79	170°59'08"
3	540 348,22	1 309 193,53	84,48	146°51'47"
4	540 277,48	1 309 239,71	90,77	116°10'32"
5	540 237,44	1 309 321,17	85,04	108°49'07"
6	540 210,01	1 309 401,66	124,95	088°58'39"
7	540 212,24	1 309 526,59	51,18	067°26'53"
8	540 231,87	1 309 573,86	52,28	034°41'03"
9	540 274,86	1 309 603,61	103,36	022°01'07"
10	540 370,68	1 309 642,36	230,24	353°51'15"
11	540 599,60	1 309 617,71	45,64	333°59'47"
12	540 640,62	1 309 597,70	37,90	307°58'14"
13	540 663,94	1 309 567,82	87,63	294°21'03"
14	540 700,07	1 309 487,99	26,93	291°34'20"
15	540 709,97	1 309 462,95	7,22	008°36'05"
16	540 717,11	1 309 464,03	11,98	278°35'24"
17	540 718,90	1 309 452,18	122,51	283°48'46"
18	540 748,15	1 309 333,21	60,13	269°30'51"
19	540 747,64	1 309 273,08	46,07	245°53'19"
20	540 728,82	1 309 231,03	63,57	224°00'44"
21	540 683,10	1 309 186,86	51,42	201°38'09"

7.2. Перечень координат характерных точек границ защитной зоны

Наименование поворотных точек	Координаты поворотных точек в МСК-36		Мера линий, м	Дирекционный угол
	X	Y		
1	540 750,69	1 309 146,78	20,86	153°44'31"
2	540 731,98	1 309 156,01	42,64	137°12'17"
3	540 700,69	1 309 184,98	79,74	113°09'59"
4	540 669,32	1 309 258,29	51,75	083°34'36"
5	540 675,11	1 309 309,72	52,91	053°53'41"
6	540 706,29	1 309 352,47	46,89	036°13'20"
7	540 744,12	1 309 380,18	4,24	112°27'13"
8	540 742,50	1 309 384,10	9,11	022°30'49"
9	540 750,92	1 309 387,59	60,44	007°54'46"
10	540 810,78	1 309 395,91	22,28	356°40'49"
11	540 833,02	1 309 394,62	52,65	327°08'02"
12	540 877,24	1 309 366,05	8,64	323°30'52"
13	540 884,19	1 309 360,91	7,28	317°10'14"
14	540 889,53	1 309 355,96	5,19	228°54'27"
15	540 886,12	1 309 352,05	76,24	298°09'30"
16	540 922,10	1 309 284,83	68,95	264°10'52"
17	540 915,11	1 309 216,24	60,69	226°18'55"
18	540 873,19	1 309 172,35	25,68	210°54'37"
19	540 851,16	1 309 159,16	6,18	295°49'06"
20	540 853,85	1 309 153,60	11,89	205°52'32"
21	540 843,15	1 309 148,41	5,10	115°48'40"
22	540 840,93	1 309 153,00	36,54	194°32'59"
23	540 805,56	1 309 143,82	54,95	176°54'44"

8. Объект культурного наследия «Комплекс Ольденбургских «Ольгино», Воронежская область, Рамонский район, рп Рамонь, ул. Калинина

8.1. Графическое описание местоположения границ защитной зоны



Условные обозначения:

- граница защитной зоны
- 1, 2 - характерная точка границ защитной зоны
- :3 - кадастровый номер земельного участка
- граница земельного участка, включенная в ЕГРН
- граница кадастрового квартала
- ТОКН - граница территории объекта культурного наследия

8.2. Перечень координат характерных точек границ защитной зоны

Наименование поворотных точек	Координаты поворотных точек в МСК-36		Мера линий, м	Дирекционный угол
	X	Y		
1	541 883,11	1 309 492,63	75,93	256°57'14"
2	541 865,97	1 309 418,66	7,64	301°04'00"
3	541 869,91	1 309 412,12	7,53	211°01'45"
4	541 863,46	1 309 408,24	3,78	121°02'30"
5	541 861,51	1 309 411,48	31,83	228°09'31"
6	541 840,28	1 309 387,77	127,38	226°56'49"
7	541 753,32	1 309 294,69	2,21	296°19'59"
8	541 754,30	1 309 292,71	97,49	221°29'10"
9	541 681,27	1 309 228,13	54,83	202°44'40"
10	541 630,70	1 309 206,93	172,69	199°03'18"
11	541 467,47	1 309 150,55	12,88	212°22'57"
12	541 456,59	1 309 143,65	5,23	122°21'13"
13	541 453,79	1 309 148,07	11,65	212°20'21"
14	541 443,95	1 309 141,84	5,47	122°22'58"
15	541 441,02	1 309 146,46	53,99	173°28'50"
16	541 387,38	1 309 152,59	102,30	149°09'47"
17	541 299,54	1 309 205,03	5,57	084°32'07"
18	541 300,07	1 309 210,57	87,94	137°25'59"
19	541 235,30	1 309 270,06	9,09	202°50'34"
20	541 226,92	1 309 266,53	6,29	112°43'55"
21	541 224,49	1 309 272,33	7,65	022°50'40"
22	541 231,54	1 309 275,30	94,94	138°18'48"
23	541 160,64	1 309 338,44	2,21	226°16'52"
24	541 159,11	1 309 336,84	7,16	136°07'56"
25	541 153,95	1 309 341,80	5,01	134°40'35"
26	541 150,43	1 309 345,36	2,22	043°54'19"
27	541 152,03	1 309 346,90	65,91	139°03'37"
28	541 102,24	1 309 390,09	66,46	119°05'14"
29	541 069,93	1 309 448,17	4,66	196°57'29"
30	541 065,47	1 309 446,81	12,00	106°57'19"
31	541 061,97	1 309 458,29	96,36	111°06'01"
32	541 027,28	1 309 548,19	6,84	111°59'17"
33	541 024,72	1 309 554,53	1,81	022°02'10"
34	541 026,40	1 309 555,21	4,33	111°56'55"
35	541 024,78	1 309 559,23	29,68	088°42'23"
36	541 025,45	1 309 588,90	7,37	200°44'50"
37	541 018,56	1 309 586,29	6,11	109°24'50"
38	541 016,53	1 309 592,05	9,15	022°01'21"
39	541 025,01	1 309 595,48	28,64	093°13'23"
40	541 023,40	1 309 624,07	16,22	118°22'56"
41	541 015,69	1 309 638,34	7,32	028°19'00"
42	541 022,13	1 309 641,81	84,64	046°34'30"
43	541 080,31	1 309 703,28	206,83	042°13'59"
44	541 233,45	1 309 842,30	104,12	029°48'37"
45	541 323,79	1 309 894,06	132,40	009°50'14"

46	541 454,24	1 309 916,68	137,54	349°28'04"
47	541 589,46	1 309 891,54	64,67	328°24'15"
48	541 644,54	1 309 857,66	94,54	312°08'25"
49	541 707,97	1 309 787,56	66,42	300°52'41"
50	541 742,06	1 309 730,55	10,94	033°30'57"
51	541 751,18	1 309 736,59	8,86	303°29'34"
52	541 756,07	1 309 729,20	11,84	298°26'54"
53	541 761,71	1 309 718,79	10,81	303°13'10"
54	541 767,63	1 309 709,75	4,39	309°16'16"
55	541 770,41	1 309 706,35	12,23	304°07'55"
56	541 777,27	1 309 696,23	156,09	303°56'30"
57	541 864,42	1 309 566,74	46,75	290°51'00"
58	541 881,06	1 309 523,05	3,04	209°20'51"
59	541 878,41	1 309 521,56	29,31	279°13'40"

9. Объект культурного наследия «Дом, в котором жил академик ВАСХНИЛ А.Л. Мазлумов», Воронежская область, Рамонский район, р.п. Рамонь, пос. ВНИИСС (уточненный адрес: Воронежская область, Рамонский район, п. ВНИИСС, 16)

9.1. Графическое описание местоположения границ защитной зоны



Условные обозначения:

- граница защитной зоны
- 1, 2 - характерная точка границ защитной зоны
- :3 - кадастровый номер земельного участка
- граница земельного участка, включенная в ЕГРН
- граница кадастрового квартала
- объект культурного наследия

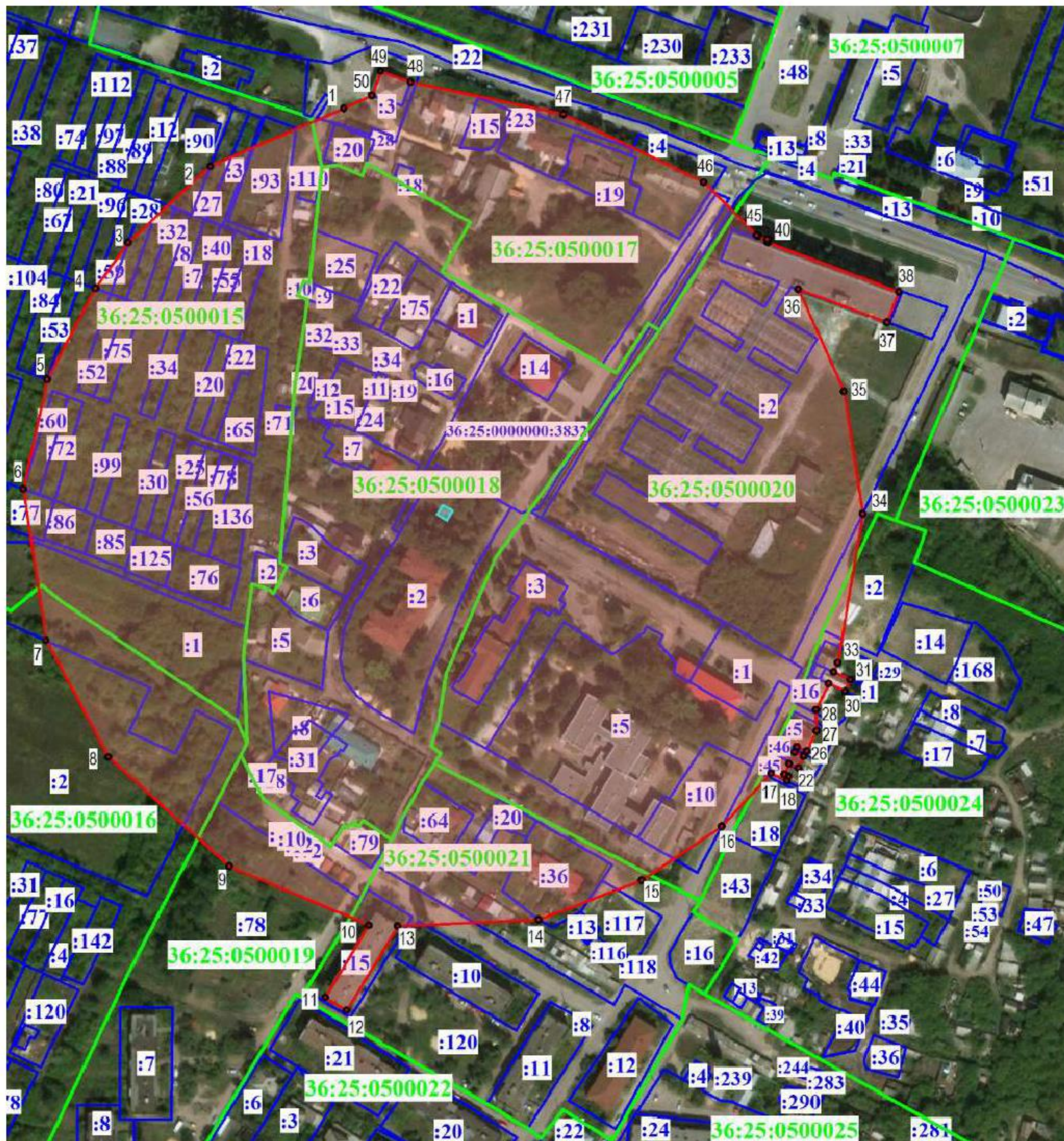
9.2. Перечень координат характерных точек границ защитной зоны

Наименование поворотных точек	Координаты поворотных точек в МСК-36		Мера линий, м	Дирекционный угол
	X	Y		
1	541 629,95	1 305 977,51	66,40	247°41'44"
2	541 604,75	1 305 916,08	49,87	231°15'34"
3	541 573,54	1 305 877,18	68,66	216°07'08"
4	541 518,08	1 305 836,71	74,32	196°09'26"
5	541 446,70	1 305 816,03	54,94	179°29'20"
6	541 391,76	1 305 816,52	83,04	157°26'24"
7	541 315,07	1 305 848,38	106,62	135°02'17"
8	541 239,63	1 305 923,72	80,89	109°10'59"
9	541 213,05	1 306 000,12	78,65	089°57'49"
10	541 213,10	1 306 078,77	83,99	067°42'03"
11	541 244,97	1 306 156,48	55,50	048°06'15"
12	541 282,03	1 306 197,79	40,81	121°28'53"
13	541 260,72	1 306 232,59	7,05	031°28'47"
14	541 266,73	1 306 236,27	40,35	301°28'48"
15	541 287,80	1 306 201,86	97,60	024°18'34"
16	541 376,75	1 306 242,04	35,35	011°13'27"
17	541 411,42	1 306 248,92	6,31	024°24'50"
18	541 417,17	1 306 251,53	4,94	294°29'31"
19	541 419,22	1 306 247,03	2,87	024°30'36"
20	541 421,83	1 306 248,22	5,23	114°24'28"
21	541 419,67	1 306 252,98	11,17	026°07'45"
22	541 429,70	1 306 257,90	14,98	293°58'55"
23	541 435,79	1 306 244,21	49,91	350°13'01"
24	541 484,97	1 306 235,73	60,70	332°56'43"
25	541 539,03	1 306 208,12	19,45	031°14'48"
26	541 555,66	1 306 218,21	24,23	301°16'34"
27	541 568,24	1 306 197,50	6,15	031°14'07"
28	541 573,50	1 306 200,69	24,23	121°14'37"
29	541 560,93	1 306 221,41	19,45	031°17'14"
30	541 577,55	1 306 231,51	24,24	301°15'49"
31	541 590,13	1 306 210,79	6,16	031°11'13"
32	541 595,40	1 306 213,98	24,24	121°15'49"
33	541 582,82	1 306 234,70	19,45	031°17'14"
34	541 599,44	1 306 244,80	24,24	301°15'49"
35	541 612,02	1 306 224,08	6,16	031°11'13"
36	541 617,29	1 306 227,27	24,24	121°15'49"
37	541 604,71	1 306 247,99	19,45	031°17'14"
38	541 621,33	1 306 258,09	24,25	301°17'02"
39	541 633,92	1 306 237,37	12,69	031°16'24"
40	541 644,77	1 306 243,96	0,11	123°41'24"
41	541 644,71	1 306 244,05	2,61	025°11'22"
42	541 647,07	1 306 245,16	50,46	110°29'46"
43	541 629,40	1 306 292,43	16,08	020°29'52"
44	541 644,46	1 306 298,06	68,52	290°30'12"
45	541 668,46	1 306 233,88	1,66	020°23'42"

46	541 670,02	1 306 234,46	0,69	290°15'57"
47	541 670,26	1 306 233,81	0,28	201°02'15"
48	541 670,00	1 306 233,71	4,83	290°27'32"
49	541 671,69	1 306 229,18	0,28	021°02'15"
50	541 671,95	1 306 229,28	0,70	291°02'15"
51	541 672,20	1 306 228,63	1,67	200°43'01"
52	541 670,64	1 306 228,04	12,40	290°32'23"
53	541 674,99	1 306 216,43	16,08	200°29'52"
54	541 659,93	1 306 210,80	30,52	110°31'31"
55	541 649,23	1 306 239,38	1,44	207°16'36"
56	541 647,95	1 306 238,72	0,06	120°57'50"
57	541 647,92	1 306 238,77	12,69	211°16'24"
58	541 637,07	1 306 232,18	24,25	301°15'05"
59	541 649,65	1 306 211,45	19,45	211°13'17"
60	541 633,02	1 306 201,37	24,25	121°17'02"
61	541 620,43	1 306 222,09	6,16	211°18'54"
62	541 615,17	1 306 218,89	24,25	301°15'05"
63	541 627,75	1 306 198,16	19,44	211°14'12"
64	541 611,13	1 306 188,08	24,24	121°15'49"
65	541 598,55	1 306 208,80	6,17	211°16'00"
66	541 593,28	1 306 205,60	24,25	301°15'05"
67	541 605,86	1 306 184,87	19,45	211°14'48"
68	541 589,23	1 306 174,78	24,25	121°15'05"
69	541 576,65	1 306 195,51	6,17	211°16'00"
70	541 571,38	1 306 192,31	24,25	301°17'02"
71	541 583,97	1 306 171,59	43,50	302°08'27"
72	541 607,11	1 306 134,76	21,12	302°11'32"
73	541 618,36	1 306 116,89	22,93	290°07'34"
74	541 626,25	1 306 095,36	13,08	301°16'18"
75	541 633,04	1 306 084,18	8,23	211°16'28"
76	541 626,01	1 306 079,91	58,80	278°23'26"
77	541 634,59	1 306 021,74	44,47	264°00'40"

10. Объект культурного наследия «Могила А.Л. Мазлумова», Воронежская область, Рамонский район, п. ВНИИС (уточненный адрес: Воронежская область, Рамонский район, п. ВНИИСС, 15-г)

10.1. Графическое описание местоположения границ защитной зоны



Условные обозначения:

- граница защитной зоны
- 1, 2 - характеристическая точка границ защитной зоны
- :3 - кадастровый номер земельного участка
- граница земельного участка, включенная в ЕГРН
- граница кадастрового квартала
- объект культурного наследия

10.2. Перечень координат характерных точек границ защитной зоны

Наименование поворотных точек	Координаты поворотных точек в МСК-36		Мера линий, м	Дирекционный угол
	X	Y		
1	541 734,10	1 306 026,35	71,15	246°32'40"
2	541 705,78	1 305 961,08	54,83	227°11'42"
3	541 668,52	1 305 920,85	27,55	215°38'04"
4	541 646,13	1 305 904,80	50,49	207°52'10"
5	541 601,50	1 305 881,20	54,84	192°10'06"
6	541 547,89	1 305 869,64	74,79	171°33'56"
7	541 473,91	1 305 880,61	64,81	151°49'04"
8	541 416,78	1 305 911,22	79,71	132°03'03"
9	541 363,39	1 305 970,41	74,14	112°55'36"
10	541 334,51	1 306 038,69	41,30	211°13'23"
11	541 299,19	1 306 017,28	12,27	121°13'41"
12	541 292,83	1 306 027,77	48,26	031°13'35"
13	541 334,10	1 306 052,79	69,01	087°29'00"
14	541 337,13	1 306 121,73	54,01	069°01'41"
15	541 356,46	1 306 172,16	47,24	056°03'15"
16	541 382,84	1 306 211,35	35,49	042°47'46"
17	541 408,88	1 306 235,46	8,66	114°25'59"
18	541 405,30	1 306 243,34	2,17	024°26'38"
19	541 407,28	1 306 244,24	2,39	294°25'27"
20	541 408,27	1 306 242,06	5,75	024°46'56"
21	541 413,49	1 306 244,47	4,91	114°56'47"
22	541 411,42	1 306 248,92	6,31	024°24'50"
23	541 417,17	1 306 251,53	4,94	294°29'31"
24	541 419,22	1 306 247,03	2,87	024°30'36"
25	541 421,83	1 306 248,22	5,23	114°24'28"
26	541 419,67	1 306 252,98	11,17	026°07'45"
27	541 429,70	1 306 257,90	10,17	358°38'53"
28	541 439,87	1 306 257,66	14,20	024°35'51"
29	541 452,78	1 306 263,57	8,96	114°44'06"
30	541 449,03	1 306 271,71	6,15	024°28'57"
31	541 454,63	1 306 274,26	8,95	294°54'17"
32	541 458,40	1 306 266,14	4,94	024°32'24"
33	541 462,89	1 306 268,19	73,96	009°29'11"
34	541 535,84	1 306 280,38	60,48	351°15'03"
35	541 595,62	1 306 271,18	54,85	335°56'24"
36	541 645,70	1 306 248,82	46,56	110°29'39"
37	541 629,40	1 306 292,43	16,08	020°29'52"
38	541 644,46	1 306 298,06	68,52	290°30'12"
39	541 668,46	1 306 233,88	1,66	020°23'42"
40	541 670,02	1 306 234,46	0,69	290°15'57"
41	541 670,26	1 306 233,81	0,28	201°02'15"
42	541 670,00	1 306 233,71	4,83	290°27'32"
43	541 671,69	1 306 229,18	0,28	021°02'15"
44	541 671,95	1 306 229,28	0,70	291°02'15"
45	541 672,20	1 306 228,63	36,72	314°52'43"
46	541 698,11	1 306 202,61	76,34	295°40'44"
47	541 731,19	1 306 133,81	76,36	281°55'09"
48	541 746,96	1 306 059,10	15,61	289°41'18"
49	541 752,22	1 306 044,40	12,47	199°58'31"
50	541 740,50	1 306 040,14	15,20	245°06'14"

11. Объект культурного наследия «Здание ВНИИС, где работал академик Мазлумов», Воронежская область, Рамонский район, п. ВНИИС, д. 15-б (уточненный адрес: Воронежская область, Рамонский район, п. ВНИИСС, д. 15-б)

11.1. Графическое описание местоположения границ защитной зоны



Условные обозначения:

- граница защитной зоны
- 1, 2 - характерная точка границ защитной зоны
- :3 - кадастровый номер земельного участка
- граница земельного участка, включенная в ЕГРН
- граница кадастрового квартала
- объект культурного наследия

11.2. Перечень координат характерных точек границ защитной зоны

Наименование поворотных точек	Координаты поворотных точек в МСК-36		Мера линий, м	Дирекционный угол
	X	Y		
1	541 704,25	1 306 060,44	7,43	290°53'57"
2	541 706,90	1 306 053,50	5,79	202°07'57"
3	541 701,54	1 306 051,32	70,93	242°23'01"
4	541 668,66	1 305 988,47	54,85	224°40'57"
5	541 629,66	1 305 949,90	50,44	207°53'10"
6	541 585,08	1 305 926,31	55,00	208°55'23"
7	541 536,94	1 305 899,71	65,66	198°19'19"
8	541 474,61	1 305 879,07	46,33	178°10'10"
9	541 428,30	1 305 880,55	68,63	164°52'20"
10	541 362,05	1 305 898,46	49,26	145°38'44"
11	541 321,38	1 305 926,26	76,94	128°43'55"
12	541 273,24	1 305 986,28	75,42	110°31'49"
13	541 246,79	1 306 056,91	47,86	122°13'21"
14	541 221,27	1 306 097,40	12,11	032°14'46"
15	541 231,51	1 306 103,86	8,88	302°10'10"
16	541 236,24	1 306 096,34	1,49	032°24'44"
17	541 237,50	1 306 097,14	52,52	076°13'52"
18	541 250,00	1 306 148,15	9,73	121°07'31"
19	541 244,97	1 306 156,48	12,01	031°08'08"
20	541 255,25	1 306 162,69	51,21	067°52'58"
21	541 274,53	1 306 210,13	26,37	121°35'10"
22	541 260,72	1 306 232,59	7,05	031°28'47"
23	541 266,73	1 306 236,27	22,05	301°29'55"
24	541 278,25	1 306 217,47	15,40	047°48'59"
25	541 288,59	1 306 228,88	5,66	032°27'20"
26	541 293,37	1 306 231,92	24,97	042°50'30"
27	541 311,68	1 306 248,90	44,38	039°23'09"
28	541 345,98	1 306 277,06	10,21	114°03'13"
29	541 341,82	1 306 286,38	26,42	024°03'10"
30	541 365,95	1 306 297,15	51,85	024°51'53"
31	541 412,99	1 306 318,95	26,28	024°07'03"
32	541 436,98	1 306 329,69	46,23	007°21'26"
33	541 482,83	1 306 335,61	47,85	354°18'09"
34	541 530,44	1 306 330,86	42,56	344°20'15"
35	541 571,42	1 306 319,37	35,82	025°00'19"
36	541 603,88	1 306 334,51	11,82	295°01'32"
37	541 608,88	1 306 323,80	23,68	205°00'24"
38	541 587,42	1 306 313,79	55,61	325°25'57"
39	541 633,21	1 306 282,24	10,88	110°30'02"
40	541 629,40	1 306 292,43	16,08	020°29'52"
41	541 644,46	1 306 298,06	54,98	290°30'17"
42	541 663,72	1 306 246,56	54,81	304°13'35"
43	541 694,55	1 306 201,24	3,81	021°02'54"
44	541 698,11	1 306 202,61	27,04	291°04'10"
45	541 707,83	1 306 177,38	33,60	282°18'11"
46	541 714,99	1 306 144,55	31,82	293°38'27"
47	541 727,75	1 306 115,40	11,55	203°38'06"
48	541 717,17	1 306 110,77	51,96	255°36'10"

12. Объект культурного наследия «Училище сельскохозяйственное (школа садоводства и огородничества)», Воронежская область, Рамонский район, с. Березово, ул. Мира, д. 6

12.1. Графическое описание местоположения границ защитной зоны



Условные обозначения:

- граница защитной зоны
- 1, 2 - характерная точка границ защитной зоны
- :3 - кадастровый номер земельного участка
- граница земельного участка, включенная в ЕГРН
- граница кадастрового квартала
- объект культурного наследия

12.2. Перечень координат характерных точек границ защитной зоны

Наименование поворотных точек	Координаты поворотных точек в МСК-36		Мера линий, м	Дирекционный угол
	X	Y		
1	543 753,35	1 310 163,42	65,34	241°08'53"
2	543 721,82	1 310 106,19	59,49	222°24'40"
3	543 677,90	1 310 066,07	40,91	209°02'23"
4	543 642,13	1 310 046,21	54,18	197°39'45"
5	543 590,50	1 310 029,77	49,30	181°43'13"
6	543 541,22	1 310 028,29	63,30	166°46'02"
7	543 479,60	1 310 042,78	41,66	150°11'31"
8	543 443,45	1 310 063,49	31,18	145°51'41"
9	543 417,64	1 310 080,99	10,78	128°54'02"
10	543 410,87	1 310 089,38	60,64	126°56'10"
11	543 374,43	1 310 137,85	28,18	111°46'03"
12	543 363,98	1 310 164,02	60,02	103°09'15"
13	543 350,32	1 310 222,47	73,63	086°47'04"
14	543 354,45	1 310 295,98	65,64	064°31'13"
15	543 382,69	1 310 355,24	47,93	050°13'52"
16	543 413,35	1 310 392,08	46,94	037°06'15"
17	543 450,79	1 310 420,40	55,00	024°17'44"
18	543 500,92	1 310 443,03	56,33	006°05'39"
19	543 556,93	1 310 449,01	57,12	350°59'46"
20	543 613,35	1 310 440,07	47,09	337°43'35"
21	543 656,93	1 310 422,22	44,79	323°33'45"
22	543 692,96	1 310 395,62	52,21	309°38'43"
23	543 726,27	1 310 355,42	56,89	296°13'38"
24	543 751,41	1 310 304,39	44,79	284°59'53"
25	543 763,00	1 310 261,13	55,05	276°34'16"
26	543 769,30	1 310 206,44	13,58	310°40'12"
27	543 778,15	1 310 196,14	2,40	220°46'56"
28	543 776,33	1 310 194,57	3,39	310°12'59"
29	543 778,52	1 310 191,98	6,54	220°43'29"
30	543 773,56	1 310 187,71	11,38	130°41'19"
31	543 766,14	1 310 196,34	35,32	248°46'05"

13. Объект культурного наследия «Правление волостное», Воронежская область, Рамонский район, село Березово, улица Ленина, 95

13.1. Графическое описание местоположения границ защитной зоны



Условные обозначения:

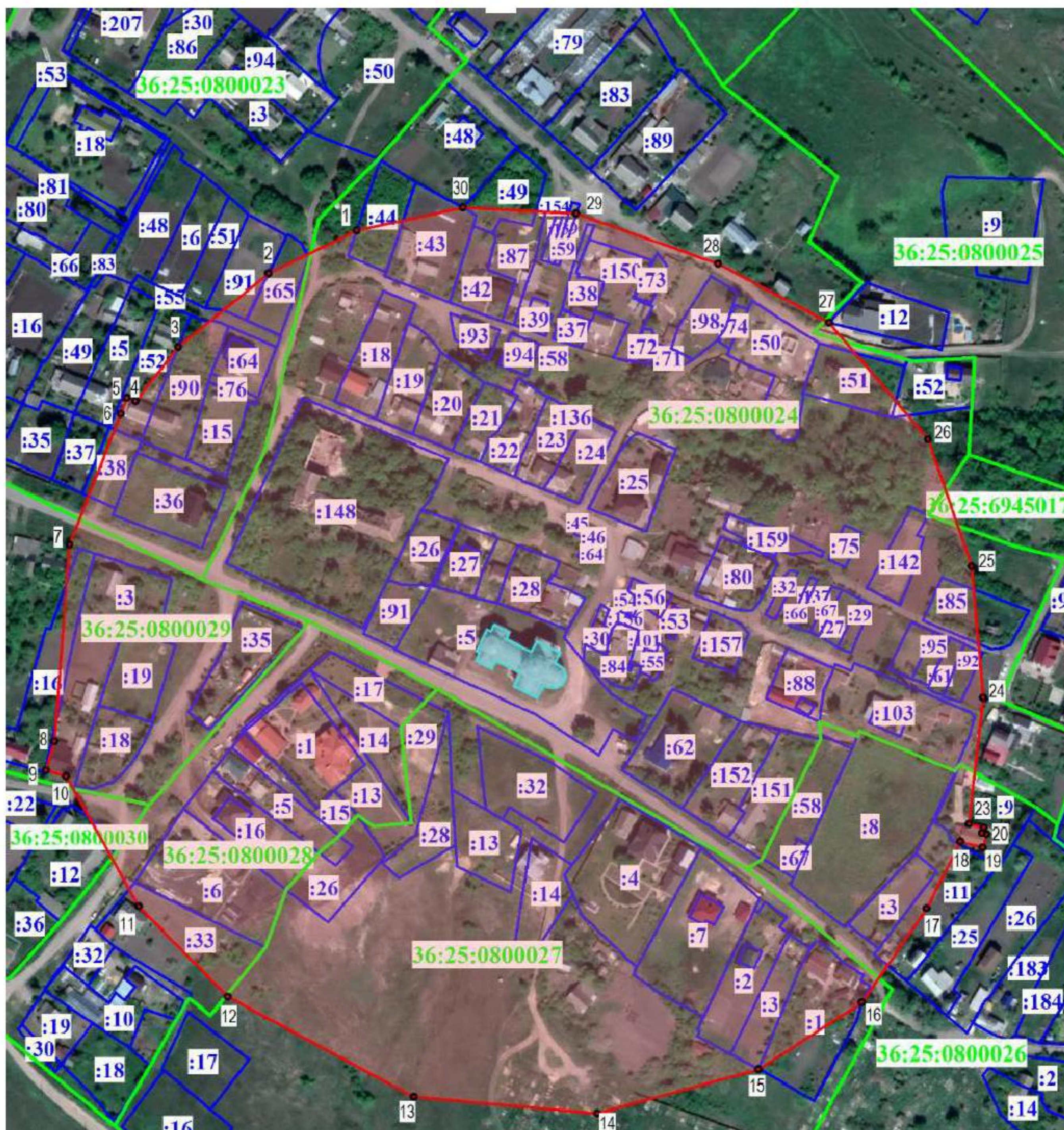
- граница защитной зоны
- 1, 2 - характерная точка границ защитной зоны
- :3 - кадастровый номер земельного участка
- граница земельного участка, включенная в ЕГРН
- граница кадастрового квартала
- объект культурного наследия

13.2. Перечень координат характерных точек границ защитной зоны

Наименование поворотных точек	Координаты поворотных точек в МСК-36		Мера линий, м	Дирекционный угол
	X	Y		
1	543 776,98	1 309 809,62	27,64	251°33'54"
2	543 768,24	1 309 783,40	7,03	289°21'47"
3	543 770,57	1 309 776,77	6,26	200°10'14"
4	543 764,69	1 309 774,61	66,16	231°24'23"
5	543 723,42	1 309 722,90	34,31	220°02'04"
6	543 697,15	1 309 700,83	84,96	204°32'06"
7	543 619,86	1 309 665,55	45,45	185°05'59"
8	543 574,59	1 309 661,51	59,74	173°20'54"
9	543 515,25	1 309 668,43	84,59	153°41'33"
10	543 439,42	1 309 705,92	53,16	135°55'20"
11	543 401,23	1 309 742,90	7,24	135°00'00"
12	543 396,11	1 309 748,02	52,24	111°42'13"
13	543 376,79	1 309 796,56	70,45	103°33'39"
14	543 360,27	1 309 865,05	11,94	106°35'53"
15	543 356,86	1 309 876,49	2,14	016°34'15"
16	543 358,91	1 309 877,10	39,34	087°22'39"
17	543 360,71	1 309 916,40	73,98	069°06'37"
18	543 387,09	1 309 985,52	75,97	045°01'17"
19	543 440,79	1 310 039,26	31,04	029°33'17"
20	543 467,79	1 310 054,57	60,77	022°35'40"
21	543 523,90	1 310 077,92	72,72	004°40'38"
22	543 596,38	1 310 083,85	46,90	347°32'24"
23	543 642,18	1 310 073,73	65,98	331°28'52"
24	543 700,15	1 310 042,23	23,71	316°50'43"
25	543 717,45	1 310 026,01	11,33	027°43'07"
26	543 727,48	1 310 031,28	9,38	297°41'05"
27	543 731,84	1 310 022,97	2,90	207°42'45"
28	543 729,27	1 310 021,62	10,25	297°44'25"
29	543 734,04	1 310 012,55	84,58	299°25'44"
30	543 775,60	1 309 938,88	21,02	297°16'20"
31	543 785,23	1 309 920,20	4,12	207°18'42"
32	543 781,57	1 309 918,31	89,31	275°14'31"
33	543 789,73	1 309 829,37	9,10	294°06'57"
34	543 793,45	1 309 821,06	11,42	204°01'43"
35	543 783,02	1 309 816,41	9,09	228°20'44"

14. Объект культурного наследия «Церковь Воскресения», Воронежская область, Рамонский район, село Березово, ул. Мира, 6б

14.1. Графическое описание местоположения границ защитной зоны



Условные обозначения:

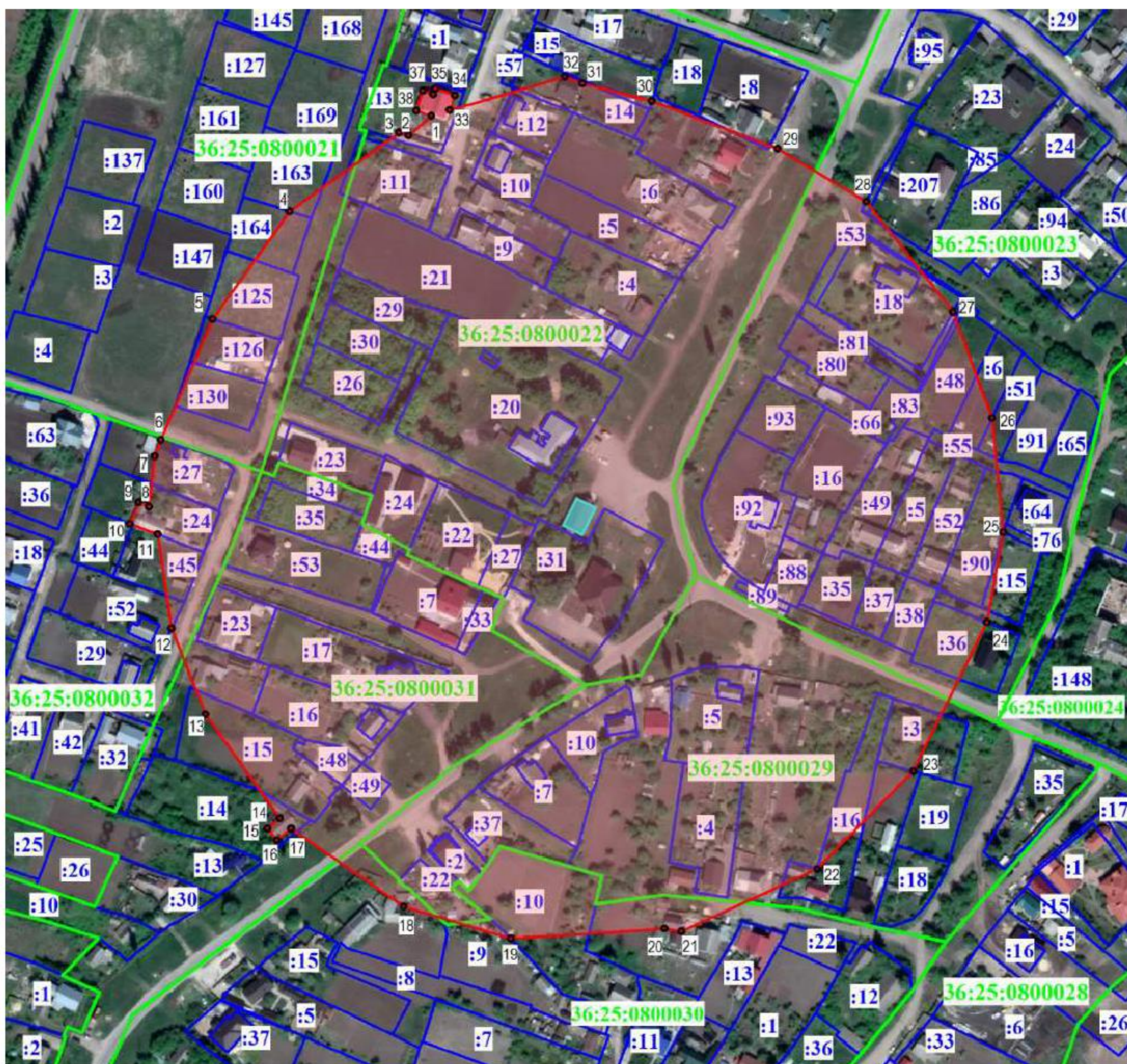
- граница защитной зоны
- 1, 2 - характерная точка границ защитной зоны
- :3 - кадастровый номер земельного участка
- граница земельного участка, включенная в ЕГРН
- граница кадастрового квартала
- объект культурного наследия

14.2. Перечень координат характерных точек границ защитной зоны

Наименование поворотных точек	Координаты поворотных точек в МСК-36		Мера линий, м	Дирекционный угол
	X	Y		
1	543 674,31	1 310 143,87	46,84	244°02'51"
2	543 653,81	1 310 101,75	55,91	230°44'01"
3	543 618,42	1 310 058,46	32,96	218°14'11"
4	543 592,53	1 310 038,06	4,38	291°24'47"
5	543 594,13	1 310 033,98	8,32	201°25'05"
6	543 586,38	1 310 030,94	67,41	201°21'00"
7	543 523,60	1 310 006,40	94,48	184°26'14"
8	543 429,40	1 309 999,09	14,34	196°04'18"
9	543 415,62	1 309 995,12	10,02	106°35'23"
10	543 412,76	1 310 004,72	71,42	150°53'38"
11	543 350,36	1 310 039,46	60,79	135°20'24"
12	543 307,12	1 310 082,19	101,32	118°16'39"
13	543 259,12	1 310 171,42	88,15	095°07'43"
14	543 251,24	1 310 259,22	79,96	074°45'34"
15	543 272,26	1 310 336,37	58,99	057°10'19"
16	543 304,24	1 310 385,94	54,70	034°27'36"
17	543 349,34	1 310 416,89	35,94	026°45'27"
18	543 381,43	1 310 433,07	11,12	106°05'13"
19	543 378,35	1 310 443,75	6,95	016°02'10"
20	543 385,03	1 310 445,67	2,16	286°09'52"
21	543 385,63	1 310 443,60	2,45	015°50'57"
22	543 387,99	1 310 444,27	7,23	285°48'14"
23	543 389,96	1 310 437,31	60,65	006°19'58"
24	543 450,24	1 310 444,00	63,29	355°05'15"
25	543 513,30	1 310 438,58	64,34	340°55'53"
26	543 574,11	1 310 417,56	73,26	319°47'42"
27	543 630,06	1 310 370,27	60,14	298°00'19"
28	543 658,30	1 310 317,17	72,21	289°27'50"
29	543 682,36	1 310 249,09	54,27	272°59'20"
30	543 685,19	1 310 194,89	52,17	257°57'43"

15. Объект культурного наследия «Школа земская», Воронежская область, Рамонский район, село Березово, ул. Ленина, 97

15.1. Графическое описание местоположения границ защитной зоны



Условные обозначения:

- граница защитной зоны
- 1, 2 - характерная точка границ защитной зоны
- :3 - кадастровый номер земельного участка
- граница земельного участка, включенная в ЕГРН
- граница кадастрового квартала
- объект культурного наследия

15.2. Перечень координат характерных точек границ защитной зоны

Наименование поворотных точек	Координаты поворотных точек в МСК-36		Мера линий, м	Дирекционный угол
	X	Y		
1	543 807,61	1 309 790,01	14,95	229°17'11"
2	543 797,86	1 309 778,68	5,07	286°43'15"
3	543 799,32	1 309 773,82	66,53	234°12'18"
4	543 760,41	1 309 719,86	65,68	215°32'38"
5	543 706,97	1 309 681,68	64,83	203°13'10"
6	543 647,39	1 309 656,12	8,85	201°12'01"
7	543 639,14	1 309 652,92	24,89	186°09'26"
8	543 614,39	1 309 650,25	5,63	291°33'21"
9	543 616,46	1 309 645,01	11,40	201°13'56"
10	543 605,83	1 309 640,88	14,63	111°14'03"
11	543 600,53	1 309 654,52	46,89	171°35'18"
12	543 554,14	1 309 661,38	45,71	158°24'29"
13	543 511,64	1 309 678,20	63,23	144°27'44"
14	543 460,19	1 309 714,95	7,96	230°58'08"
15	543 455,18	1 309 708,77	7,40	140°58'39"
16	543 449,43	1 309 713,43	9,15	050°59'17"
17	543 455,19	1 309 720,54	67,85	124°44'47"
18	543 416,52	1 309 776,29	55,26	106°27'50"
19	543 400,86	1 309 829,28	76,37	086°21'33"
20	543 405,71	1 309 905,50	8,34	098°49'47"
21	543 404,43	1 309 913,74	73,92	065°24'03"
22	543 435,20	1 309 980,95	67,81	044°27'44"
23	543 483,60	1 310 028,45	82,11	026°22'06"
24	543 557,17	1 310 064,92	45,24	010°21'58"
25	543 601,67	1 310 073,06	56,75	354°20'48"
26	543 658,14	1 310 067,47	55,89	339°44'34"
27	543 710,57	1 310 048,12	69,52	321°50'27"
28	543 765,23	1 310 005,17	50,95	300°42'26"
29	543 791,25	1 309 961,36	66,72	290°51'38"
30	543 815,01	1 309 899,01	35,32	284°01'28"
31	543 823,57	1 309 864,74	9,38	291°26'59"
32	543 827,00	1 309 856,01	59,40	253°42'46"
33	543 810,34	1 309 798,99	7,87	019°07'31"
34	543 817,78	1 309 801,57	10,19	289°04'30"
35	543 821,11	1 309 791,94	2,99	199°09'48"
36	543 818,29	1 309 790,96	5,39	289°04'27"
37	543 820,05	1 309 785,87	10,39	199°05'51"
38	543 810,23	1 309 782,47	7,98	109°09'41"

16. Объект культурного наследия «Производственно-жилой суконный комплекс Тулиновых / Дача С.А. Ермоловой», Воронежская область, Рамонский район, п. Бор, ул. Приозёрная, 29

16.1. Графическое описание местоположения границ защитной зоны



Условные обозначения:

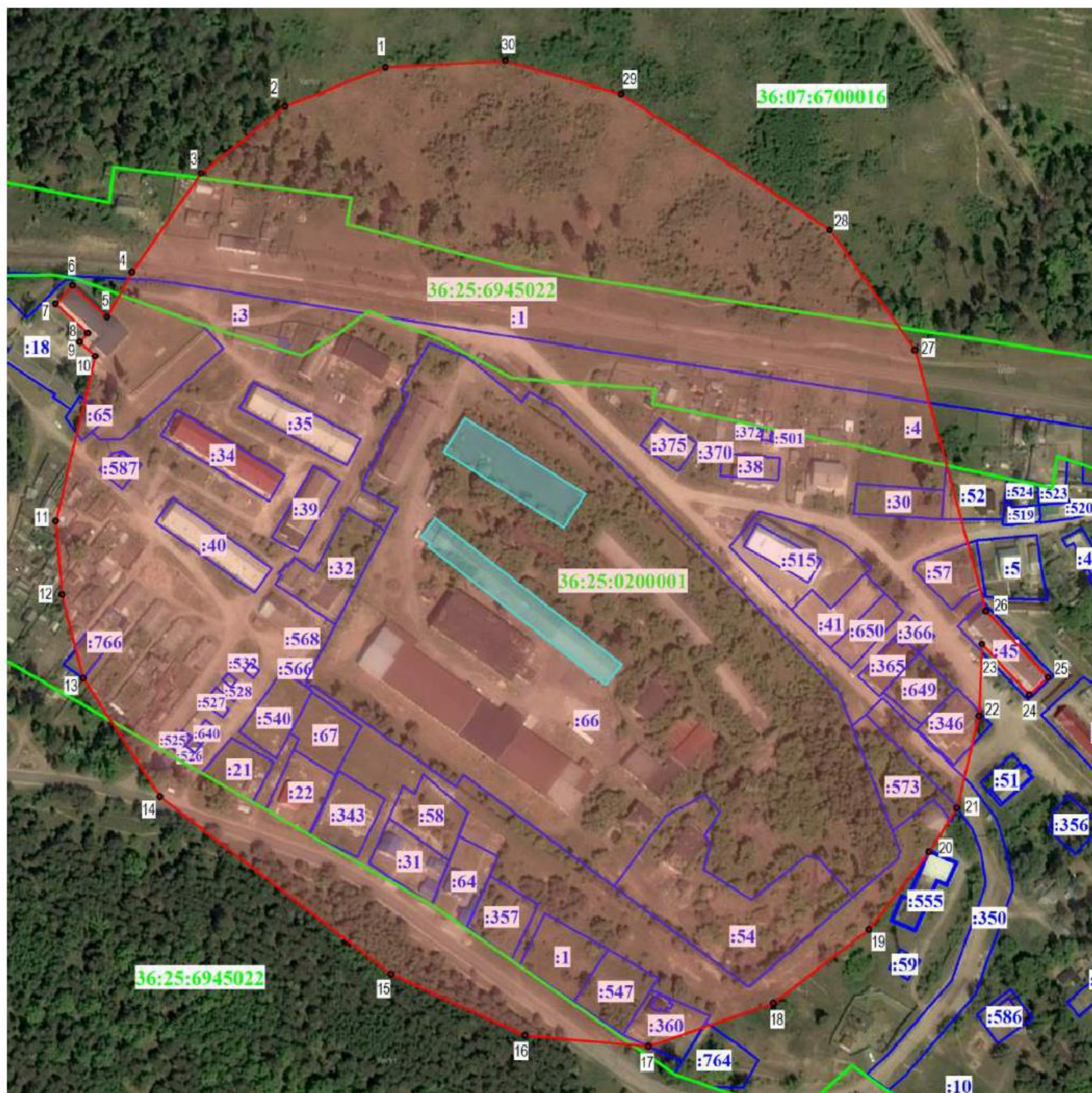
- граница защитной зоны
- 1, 2 - характерная точка границ защитной зоны
- :3 - кадастровый номер земельного участка
- граница земельного участка, включенная в ЕГРН
- граница кадастрового квартала
- объект культурного наследия

16.2. Перечень координат характерных точек границ защитной зоны

Наименование поворотных точек	Координаты поворотных точек в МСК-36		Мера линий, м	Дирекционный угол
	X	Y		
1	540 151,78	1 318 290,82	78,30	189°08'58"
2	540 074,48	1 318 278,37	54,70	176°40'40"
3	540 019,87	1 318 281,54	7,44	158°42'49"
4	540 012,94	1 318 284,24	154,93	154°29'13"
5	539 873,12	1 318 350,97	77,74	147°54'09"
6	539 807,26	1 318 392,28	85,17	125°00'27"
7	539 758,40	1 318 462,04	76,16	100°37'26"
8	539 744,36	1 318 536,89	6,80	152°29'34"
9	539 738,33	1 318 540,03	10,23	062°27'29"
10	539 743,06	1 318 549,10	78,78	090°26'11"
11	539 742,46	1 318 627,88	7,32	153°38'42"
12	539 735,90	1 318 631,13	4,59	063°36'09"
13	539 737,94	1 318 635,24	0,80	153°26'06"
14	539 737,22	1 318 635,60	11,18	063°39'51"
15	539 742,18	1 318 645,62	62,14	082°06'35"
16	539 750,71	1 318 707,17	50,83	067°24'56"
17	539 770,23	1 318 754,10	45,52	055°36'29"
18	539 795,94	1 318 791,66	2,07	075°25'33"
19	539 796,46	1 318 793,66	5,92	165°19'49"
20	539 790,73	1 318 795,16	5,66	075°22'30"
21	539 792,16	1 318 800,64	5,93	345°21'17"
22	539 797,90	1 318 799,14	6,50	075°18'05"
23	539 799,55	1 318 805,43	10,93	345°18'55"
24	539 810,12	1 318 802,66	48,40	041°42'30"
25	539 846,25	1 318 834,86	7,59	071°29'36"
26	539 848,66	1 318 842,06	11,36	341°31'02"
27	539 859,43	1 318 838,46	39,13	020°22'15"
28	539 896,11	1 318 852,08	45,67	007°51'12"
29	539 941,35	1 318 858,32	61,72	352°10'05"
30	540 002,49	1 318 849,91	110,02	337°11'31"
31	540 103,91	1 318 807,26	73,46	335°35'53"
32	540 170,81	1 318 776,91	81,13	312°52'01"
33	540 226,00	1 318 717,45	75,77	292°56'15"
34	540 255,53	1 318 647,67	144,86	282°24'19"
35	540 286,65	1 318 506,19	84,21	264°24'19"
36	540 278,44	1 318 422,38	7,36	255°21'34"
37	540 276,58	1 318 415,26	21,11	243°28'17"
38	540 267,15	1 318 396,37	5,76	345°07'11"
39	540 272,72	1 318 394,89	4,34	255°02'04"
40	540 271,60	1 318 390,70	6,07	165°07'02"
41	540 265,73	1 318 392,26	77,37	233°00'04"
42	540 219,17	1 318 330,47	78,19	210°28'16"

17. Объект культурного наследия «Комплекс лесопильного завода Романихина (2 здания)», Воронежская область, Рамонский район, п. Бор, ул. Пристанционная, д. 3

17.1. Графическое описание местоположения границ защитной зоны



Условные обозначения:

- граница защитной зоны
- 1, 2 - характерная точка границ защитной зоны
- :3 - кадастровый номер земельного участка
- граница земельного участка, включенная в ЕГРН
- граница кадастрового квартала
- объект культурного наследия

17.2. Перечень координат характерных точек границ защитной зоны

Наименование поворотных точек	Координаты поворотных точек в МСК-36		Мера линий, м	Дирекционный угол
	X	Y		
1	540 654,56	1 317 162,78	59,98	248°37'40"
2	540 632,70	1 317 106,92	59,62	231°25'43"
3	540 595,53	1 317 060,31	66,89	215°02'48"
4	540 540,77	1 317 021,90	28,65	208°44'52"
5	540 515,65	1 317 008,12	26,11	312°21'39"
6	540 533,24	1 316 988,83	13,90	222°22'35"
7	540 522,97	1 316 979,46	24,20	132°22'15"
8	540 506,66	1 316 997,34	6,67	222°23'21"
9	540 501,73	1 316 992,84	11,55	132°20'01"
10	540 493,95	1 317 001,38	94,39	193°18'37"
11	540 402,10	1 316 979,65	40,88	175°36'32"
12	540 361,34	1 316 982,78	48,08	165°38'03"
13	540 314,76	1 316 994,71	78,39	147°00'41"
14	540 249,01	1 317 037,39	162,22	127°31'16"
15	540 150,21	1 317 166,05	81,70	114°38'43"
16	540 116,14	1 317 240,31	68,82	095°02'07"
17	540 110,10	1 317 308,86	73,51	070°46'43"
18	540 134,30	1 317 378,27	67,01	052°30'03"
19	540 175,09	1 317 431,43	54,55	037°41'13"
20	540 218,26	1 317 464,78	29,01	032°35'00"
21	540 242,70	1 317 480,40	52,65	013°25'16"
22	540 293,91	1 317 492,62	39,94	002°25'31"
23	540 333,81	1 317 494,31	38,48	137°04'28"
24	540 305,63	1 317 520,52	14,19	047°05'07"
25	540 315,29	1 317 530,91	50,28	317°04'46"
26	540 352,11	1 317 496,67	150,63	344°41'43"
27	540 497,40	1 317 456,91	81,70	324°38'27"
28	540 564,03	1 317 409,63	138,44	303°07'39"
29	540 639,69	1 317 293,69	67,00	286°03'55"
30	540 658,23	1 317 229,31	66,63	266°50'33"

18. Объект культурного наследия «Братская могила № 37», Воронежская область, Рамонский район, п. Бор, центр

18.1. Графическое описание местоположения границ защитной зоны



Условные обозначения:

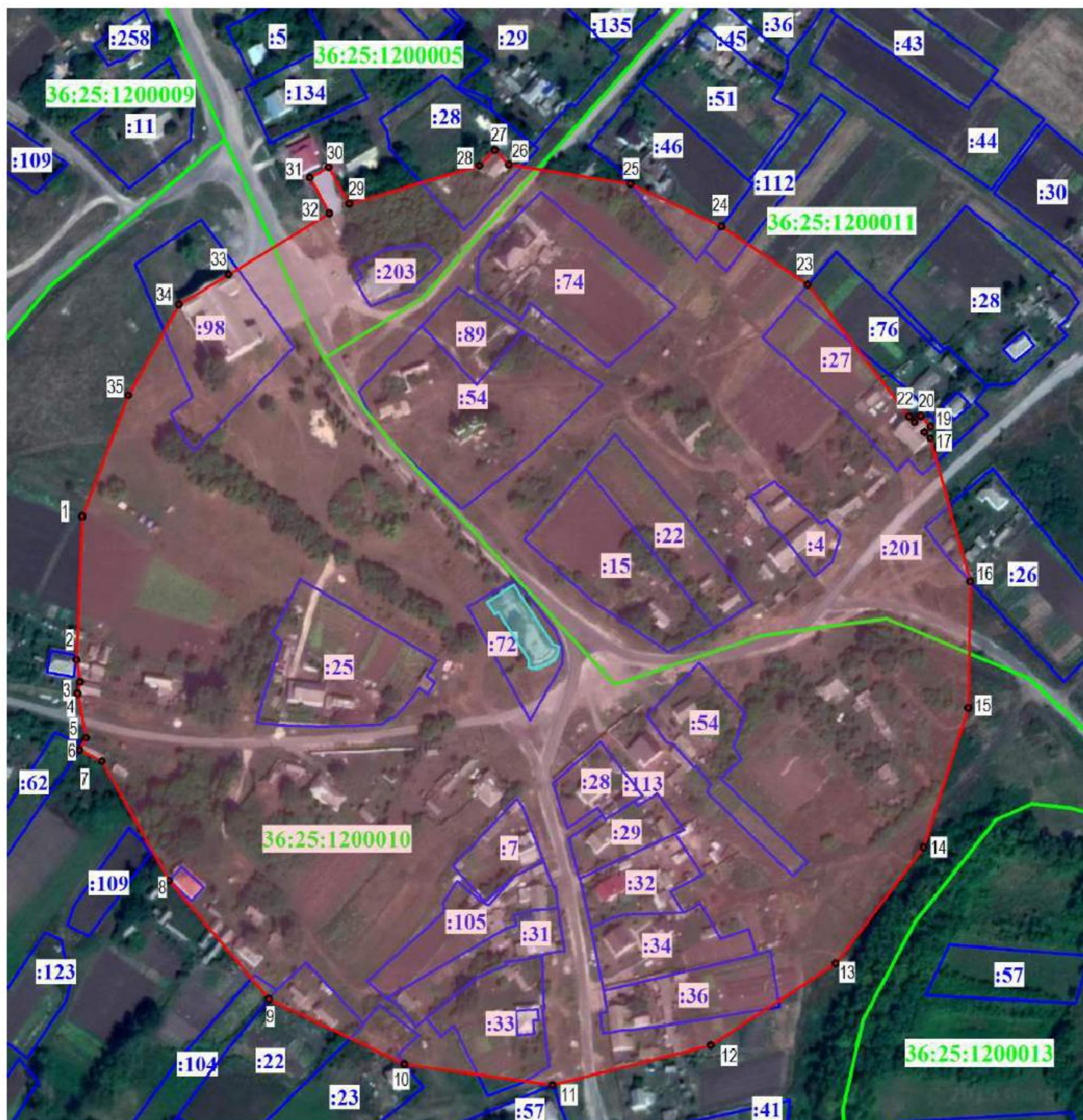
- граница защитной зоны
- 1, 2 - характерная точка границ защитной зоны
- :3 - кадастровый номер земельного участка
- граница земельного участка, включенная в ЕГРН
- граница кадастрового квартала
- объект культурного наследия

18.2. Перечень координат характерных точек границ защитной зоны

Наименование поворотных точек	Координаты поворотных точек в МСК-36		Мера линий, м	Дирекционный угол
	X	Y		
1	540 085,71	1 318 388,12	61,13	192°10'19"
2	540 025,95	1 318 375,23	71,85	172°27'02"
3	539 954,72	1 318 384,67	65,32	154°21'53"
4	539 895,83	1 318 412,93	77,74	135°00'38"
5	539 840,85	1 318 467,89	41,58	116°27'59"
6	539 822,32	1 318 505,11	52,31	104°13'58"
7	539 809,46	1 318 555,81	46,36	090°53'24"
8	539 808,74	1 318 602,16	7,18	070°48'28"
9	539 811,10	1 318 608,94	30,21	082°03'57"
10	539 815,27	1 318 638,86	62,15	063°31'18"
11	539 842,98	1 318 694,49	53,14	046°31'30"
12	539 879,54	1 318 733,05	66,19	033°42'25"
13	539 934,60	1 318 769,78	9,53	068°19'57"
14	539 938,12	1 318 778,64	4,61	338°13'18"
15	539 942,40	1 318 776,93	2,05	068°11'55"
16	539 943,16	1 318 778,83	4,56	338°13'19"
17	539 947,39	1 318 777,14	2,04	248°05'39"
18	539 946,63	1 318 775,25	6,80	338°15'40"
19	539 952,95	1 318 772,73	51,15	008°45'38"
20	540 003,50	1 318 780,52	9,16	070°16'44"
21	540 006,59	1 318 789,14	17,99	340°14'44"
22	540 023,52	1 318 783,06	79,41	343°55'22"
23	540 099,82	1 318 761,07	49,12	326°21'54"
24	540 140,72	1 318 733,86	47,13	315°34'33"
25	540 174,38	1 318 700,87	33,04	305°56'13"
26	540 193,77	1 318 674,12	61,35	288°09'37"
27	540 212,89	1 318 615,83	64,08	273°26'41"
28	540 216,74	1 318 551,87	7,40	334°38'47"
29	540 223,43	1 318 548,70	10,39	244°38'36"
30	540 218,98	1 318 539,31	3,64	154°37'53"
31	540 215,69	1 318 540,87	91,61	245°45'15"
32	540 178,07	1 318 457,34	69,58	223°42'47"
33	540 127,78	1 318 409,26	9,73	248°06'01"
34	540 124,15	1 318 400,23	6,62	158°05'10"
35	540 118,01	1 318 402,70	35,44	204°17'39"

19. Объект культурного наследия «Братская могила № 132», Воронежская область, Рамонский район, с. Большая Верейка

19.1. Графическое описание местоположения границ защитной зоны



Условные обозначения:

- граница защитной зоны
- 1, 2 - характерная точка границ защитной зоны
- :3 - кадастровый номер земельного участка
- граница земельного участка, включенная в ЕГРН
- граница кадастрового квартала
- объект культурного наследия

19.2. Перечень координат характерных точек границ защитной зоны

Наименование поворотных точек	Координаты поворотных точек в МСК-36		Мера линий, м	Дирекционный угол
	X	Y		
1	552 049,69	1 280 833,61	69,38	182°18'47"
2	551 980,37	1 280 830,81	10,80	170°33'50"
3	551 969,72	1 280 832,58	5,64	191°58'02"
4	551 964,20	1 280 831,41	21,90	169°39'36"
5	551 942,66	1 280 835,34	6,57	206°59'40"
6	551 936,81	1 280 832,36	12,10	116°59'19"
7	551 931,32	1 280 843,14	66,20	150°42'18"
8	551 873,59	1 280 875,53	74,98	139°53'46"
9	551 816,24	1 280 923,83	72,63	115°36'57"
10	551 784,84	1 280 989,32	72,29	097°59'28"
11	551 774,79	1 281 060,91	78,82	075°52'19"
12	551 794,03	1 281 137,35	72,13	056°51'07"
13	551 833,47	1 281 197,74	70,56	037°06'54"
14	551 889,74	1 281 240,32	70,55	017°40'29"
15	551 956,96	1 281 261,74	61,14	001°04'40"
16	552 018,09	1 281 262,89	71,92	344°27'58"
17	552 087,38	1 281 243,63	4,04	315°54'11"
18	552 090,28	1 281 240,82	4,05	045°53'59"
19	552 093,10	1 281 243,73	6,97	315°52'21"
20	552 098,10	1 281 238,88	4,05	225°53'59"
21	552 095,28	1 281 235,97	3,82	315°50'56"
22	552 098,02	1 281 233,31	80,38	322°22'08"
23	552 161,68	1 281 184,23	50,30	304°11'55"
24	552 189,95	1 281 142,63	48,71	294°55'44"
25	552 210,48	1 281 098,46	59,29	279°07'55"
26	552 219,89	1 281 039,92	9,78	314°32'39"
27	552 226,75	1 281 032,95	10,31	224°31'42"
28	552 219,40	1 281 025,72	65,81	253°29'33"
29	552 200,70	1 280 962,62	20,31	331°02'58"
30	552 218,47	1 280 952,79	10,36	241°05'06"
31	552 213,46	1 280 943,72	19,59	151°19'44"
32	552 196,27	1 280 953,12	56,99	238°48'13"
33	552 166,75	1 280 904,37	28,13	238°18'35"
34	552 151,97	1 280 880,43	50,08	209°07'09"
35	552 108,22	1 280 856,06	62,69	200°59'06"

20. Объект культурного наследия «Усадьба Михайлова: жилой дом, амбар, парк», Воронежская область, Рамонский район, село Горожанка

20.1. Графическое описание местоположения границ защитной зоны



Условные обозначения:

- граница защитной зоны
- 1, 2 - характерная точка границ защитной зоны
- :3 - кадастровый номер земельного участка
- граница земельного участка, включенная в ЕГРН
- граница кадастрового квартала
- объект культурного наследия

20.2. Перечень координат характерных точек границ защитной зоны

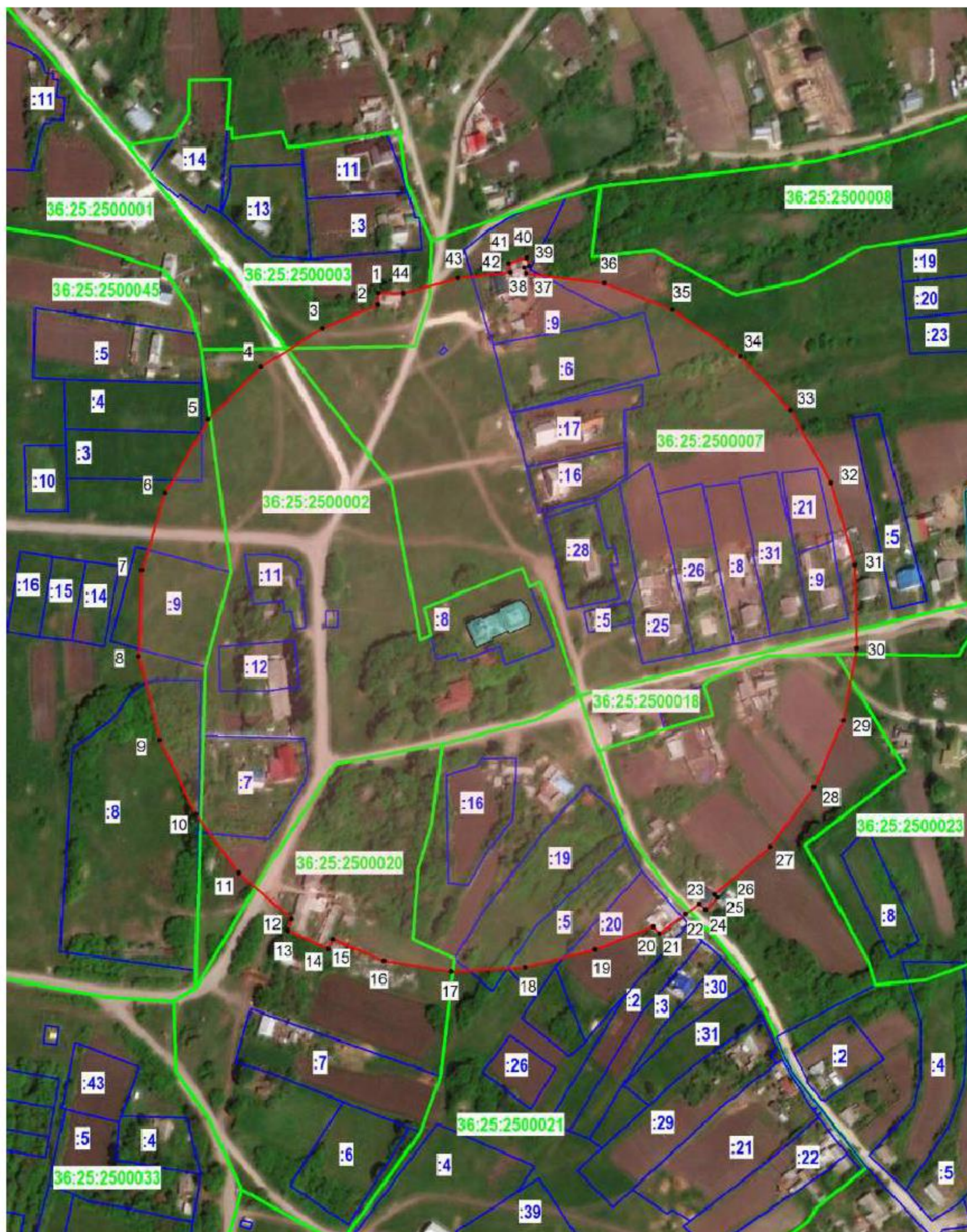
Наименование поворотных точек	Координаты поворотных точек в МСК-36		Мера линий, м	Дирекционный угол
	X	Y		
1	551 990,01	1 292 220,86	66,76	180°00'00"
2	551 923,25	1 292 220,86	59,44	155°42'42"
3	551 869,07	1 292 245,31	922,97	139°02'14"
4	551 172,10	1 292 850,38	59,45	127°08'44"
5	551 136,20	1 292 897,77	74,03	101°25'20"
6	551 121,54	1 292 970,33	217,56	089°19'04"
7	551 124,13	1 293 187,87	10,98	169°14'33"
8	551 113,34	1 293 189,92	9,46	079°12'46"
9	551 115,11	1 293 199,21	107,69	083°19'44"
10	551 127,62	1 293 306,17	6,98	165°02'51"
11	551 120,88	1 293 307,97	8,11	074°59'12"
12	551 122,98	1 293 315,80	6,79	345°03'47"
13	551 129,54	1 293 314,05	66,44	073°08'59"
14	551 148,80	1 293 377,64	5,14	165°20'30"
15	551 143,83	1 293 378,94	10,90	075°19'34"
16	551 146,59	1 293 389,48	342,09	079°07'06"
17	551 211,17	1 293 725,42	63,16	057°58'42"
18	551 244,66	1 293 778,97	66,98	032°58'42"
19	551 300,85	1 293 815,43	297,61	011°49'18"
20	551 592,15	1 293 876,40	793,87	001°36'06"
21	552 385,71	1 293 898,59	74,03	344°17'07"
22	552 456,97	1 293 878,54	66,76	317°08'56"
23	552 505,91	1 293 833,14	74,61	290°02'08"
24	552 531,47	1 293 763,05	404,27	272°19'25"
25	552 547,86	1 293 359,11	59,44	261°25'42"
26	552 539,00	1 293 300,33	291,00	244°42'33"
27	552 414,68	1 293 037,22	684,63	246°17'55"
28	552 139,48	1 292 410,34	116,40	246°10'51"
29	552 092,47	1 292 303,85	61,33	233°22'23"
30	552 055,88	1 292 254,63	74,02	207°08'35"

21.2. Перечень координат характерных точек границ защитной зоны

Наименование поворотных точек	Координаты поворотных точек в МСК-36		Мера линий, м	Дирекционный угол
	X	Y		
1	545 746,32	1 310 393,36	74,17	256°30'42"
2	545 729,02	1 310 321,24	89,27	237°45'40"
3	545 681,40	1 310 245,73	92,03	212°18'53"
4	545 603,62	1 310 196,53	69,66	190°28'39"
5	545 535,11	1 310 183,86	84,39	168°16'07"
6	545 452,49	1 310 201,02	52,37	148°34'02"
7	545 407,81	1 310 228,33	63,1	131°58'13"
8	545 365,61	1 310 275,25	57,5	118°13'12"
9	545 338,42	1 310 325,92	78,27	101°49'15"
10	545 322,38	1 310 402,52	68,43	080°41'12"
11	545 333,46	1 310 470,05	81,44	061°08'56"
12	545 372,76	1 310 541,39	13,71	034°29'51"
13	545 384,06	1 310 549,15	2,44	120°16'08"
14	545 382,83	1 310 551,26	1,59	207°10'27"
15	545 381,41	1 310 550,53	8,08	119°54'21"
16	545 377,38	1 310 557,53	6,8	030°54'41"
17	545 383,22	1 310 561,03	10,29	300°03'19"
18	545 388,38	1 310 552,12	62,9	034°29'51"
19	545 440,21	1 310 587,75	91,71	017°06'16"
20	545 527,86	1 310 614,72	67,2	354°10'45"
21	545 594,72	1 310 607,90	62,27	335°33'06"
22	545 651,40	1 310 582,13	78,26	315°18'46"
23	545 707,05	1 310 527,09	74,91	294°54'32"
24	545 738,59	1 310 459,15	66,25	276°41'39"

22. Объект культурного наследия «Церковь Владимирской иконы Божией Матери», Воронежская область, Рамонский район, село Карачун, улица Солнечная, 76

22.1. Графическое описание местоположения границ защитной зоны



Условные обозначения:

- граница защитной зоны
- 1, 2 - характерная точка границ защитной зоны
- :3 - кадастровый номер земельного участка
- граница земельного участка, включенная в ЕГРН
- граница кадастрового квартала
- объект культурного наследия

22.2. Перечень координат характерных точек границ защитной зоны

Наименование поворотных точек	Координаты поворотных точек в МСК-36		Мера линий, м	Дирекционный угол
	X	Y		
1	552 765,41	1 309 848,44	6,97	181°22'49"
2	552 758,44	1 309 848,27	36,74	246°42'44"
3	552 743,91	1 309 814,53	44,79	237°51'26"
4	552 720,08	1 309 776,61	45,21	224°48'10"
5	552 688,01	1 309 744,75	51,8	210°23'25"
6	552 643,32	1 309 718,54	49,21	197°04'26"
7	552 596,28	1 309 704,10	52,78	181°49'27"
8	552 543,53	1 309 702,42	52,64	165°57'50"
9	552 492,47	1 309 715,18	50,64	154°27'18"
10	552 446,77	1 309 737,02	44,22	143°39'09"
11	552 411,16	1 309 763,23	42,74	131°10'31"
12	552 383,02	1 309 795,40	7,36	201°34'16"
13	552 376,17	1 309 792,69	27,85	114°17'56"
14	552 364,71	1 309 818,08	6,55	022°37'12"
15	552 370,76	1 309 820,60	33,93	112°33'55"
16	552 357,74	1 309 851,93	41,54	099°18'36"
17	552 351,02	1 309 892,92	45,1	086°35'00"
18	552 353,70	1 309 937,94	44,33	075°57'50"
19	552 364,46	1 309 980,94	37,89	068°16'10"
20	552 378,48	1 310 016,14	5,59	138°39'08"
21	552 374,28	1 310 019,83	19,69	053°19'32"
22	552 386,04	1 310 035,63	10,82	053°50'31"
23	552 392,43	1 310 044,36	5,23	132°23'51"
24	552 388,90	1 310 048,23	10,1	044°19'33"
25	552 396,12	1 310 055,28	2,6	318°17'09"
26	552 398,06	1 310 053,55	44,79	049°17'09"
27	552 427,27	1 310 087,50	44,79	036°25'43"
28	552 463,31	1 310 114,09	44,79	023°34'17"
29	552 504,36	1 310 132,00	44,79	010°42'51"
30	552 548,36	1 310 140,33	50,98	358°31'57"
31	552 599,33	1 310 139,02	52,21	343°55'43"
32	552 649,50	1 310 124,57	50,86	330°38'27"
33	552 693,82	1 310 099,63	44,79	317°08'34"
34	552 726,65	1 310 069,17	50,21	304°27'37"
35	552 755,07	1 310 027,77	44,79	291°25'43"
36	552 771,43	1 309 986,08	47,75	277°03'20"
37	552 777,29	1 309 938,70	3,88	342°21'00"
38	552 780,99	1 309 937,52	3,03	070°33'36"
39	552 782,00	1 309 940,38	5,05	344°34'40"
40	552 786,87	1 309 939,03	11,54	253°56'24"
41	552 783,68	1 309 927,94	6,2	162°38'10"
42	552 777,76	1 309 929,79	32,93	264°12'30"
43	552 774,44	1 309 897,03	34,37	254°37'19"
44	552 765,32	1 309 863,90	15,46	270°18'41"

23. Объект культурного наследия «Школа земская», Воронежская область, Рамонский район, с. Карачун, ул. Центральная, 3

23.1. Графическое описание местоположения границ защитной зоны



Условные обозначения:

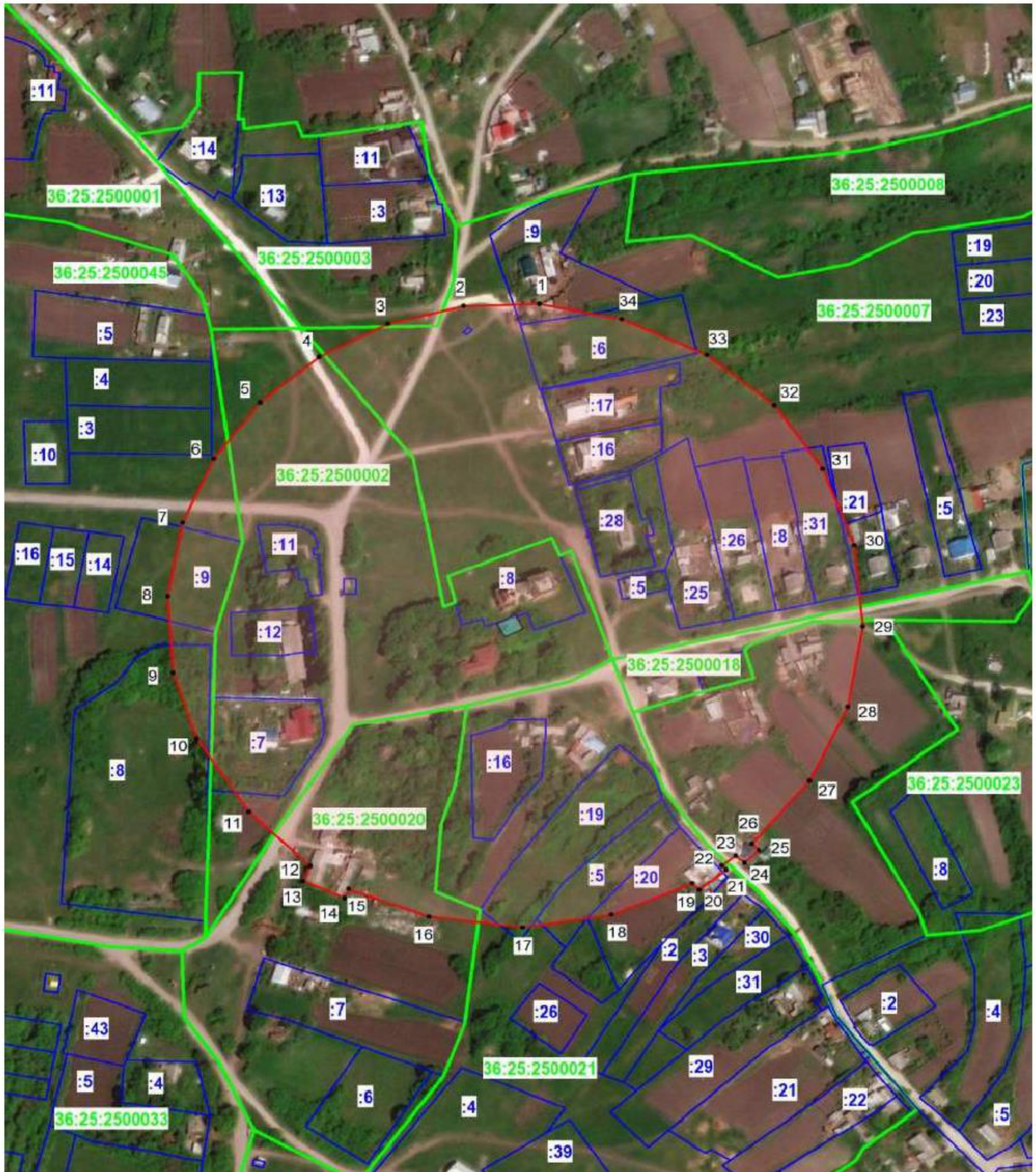
- граница защитной зоны
- 1, 2 - характерная точка границ защитной зоны
- :3 - кадастровый номер земельного участка
- граница земельного участка, включенная в ЕГРН
- граница кадастрового квартала
- объект культурного наследия

23.2. Перечень координат характерных точек границ защитной зоны

Наименование поворотных точек	Координаты поворотных точек в МСК-36		Мера линий, м	Дирекционный угол
	X	Y		
1	552 724,25	1 309 954,85	52,21	277°30'00"
2	552 731,06	1 309 903,08	52,21	262°30'00"
3	552 724,25	1 309 851,32	43,22	251°38'52"
4	552 710,64	1 309 810,30	44,79	240°00'00"
5	552 688,25	1 309 771,51	45,74	227°24'51"
6	552 657,30	1 309 737,84	49,83	216°30'23"
7	552 617,24	1 309 708,19	45,36	204°44'40"
8	552 576,05	1 309 689,21	51,9	188°29'57"
9	552 524,72	1 309 681,54	46,12	174°42'20"
10	552 478,80	1 309 685,80	44,89	164°33'31"
11	552 435,53	1 309 697,75	44,79	152°08'34"
12	552 395,93	1 309 718,67	44,79	139°17'09"
13	552 361,99	1 309 747,89	44,79	126°25'43"
14	552 335,39	1 309 783,92	40,96	114°27'58"
15	552 318,43	1 309 821,20	41,23	102°00'15"
16	552 309,85	1 309 861,53	49,4	089°04'04"
17	552 310,66	1 309 910,92	43,93	077°18'17"
18	552 320,31	1 309 953,78	43,3	069°43'41"
19	552 335,31	1 309 994,40	44,79	057°51'26"
20	552 359,14	1 310 032,32	44,79	045°00'00"
21	552 390,81	1 310 063,99	44,79	032°08'34"
22	552 428,73	1 310 087,81	44,79	019°17'09"
23	552 471,00	1 310 102,61	50,17	005°23'25"
24	552 520,95	1 310 107,32	46,78	351°59'48"
25	552 567,27	1 310 100,81	6,05	073°32'19"
26	552 568,99	1 310 106,61	12,91	345°12'12"
27	552 581,47	1 310 103,32	7,03	256°25'46"
28	552 579,82	1 310 096,49	44,06	340°09'39"
29	552 621,27	1 310 081,53	38,67	325°55'22"
30	552 653,29	1 310 059,87	39,97	315°57'17"
31	552 682,02	1 310 032,08	43,42	306°37'17"
32	552 707,93	1 309 997,23	45,41	291°03'44"

24. Объект культурного наследия «Школа приходская», Воронежская область, Репьевский район, с. Карачун, ул. Центральная, 3а (уточненный адрес: Воронежская область, Рамонский район, с. Карачун, ул. Центральная, 3а)

24.1. Графическое описание местоположения границ защитной зоны



Условные обозначения:

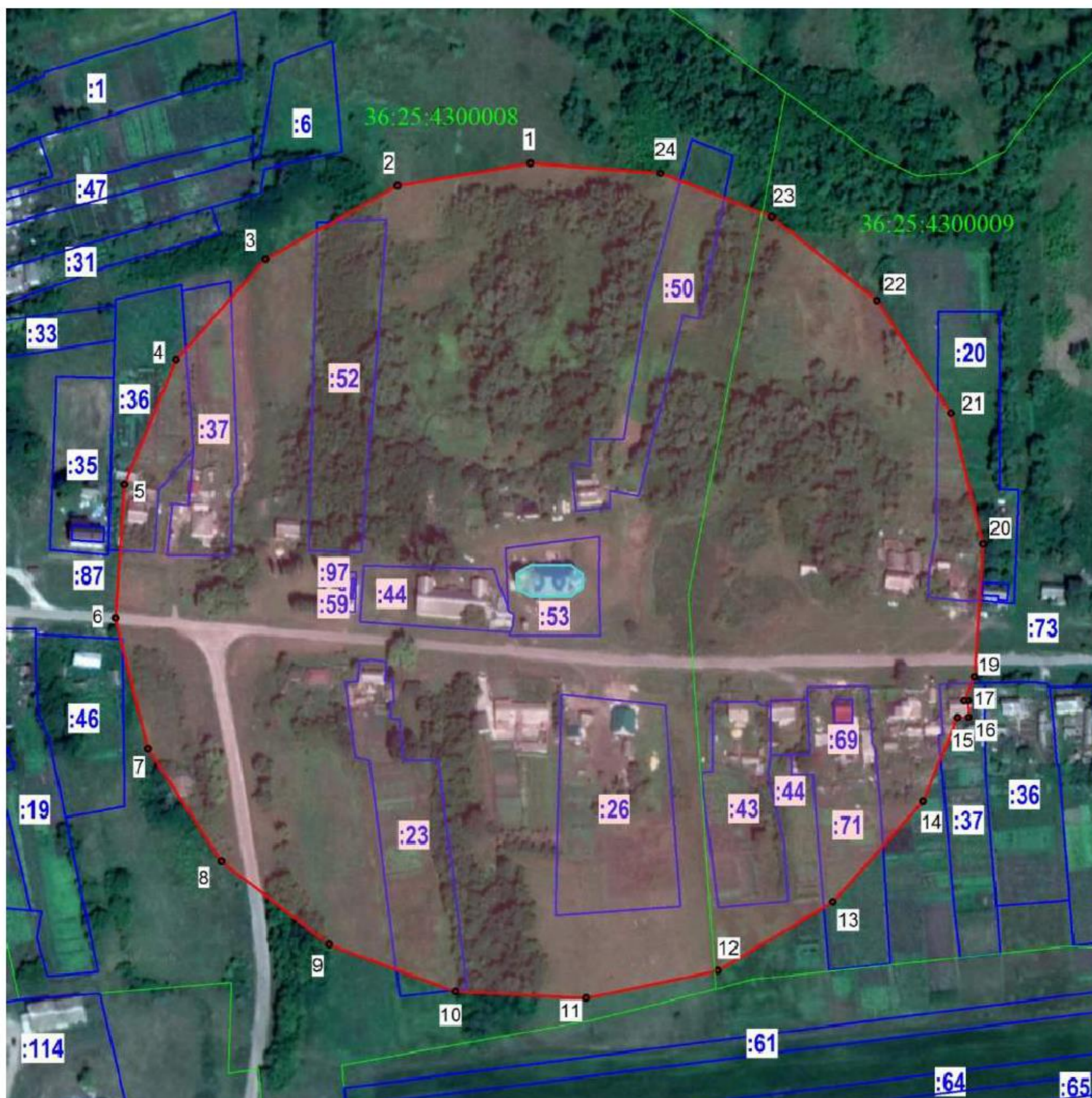
- граница защитной зоны
- 1, 2 - характерная точка границ защитной зоны
- :3 - кадастровый номер земельного участка
- граница земельного участка, включенная в ЕГРН
- граница кадастрового квартала
- объект культурного наследия

24.2. Перечень координат характерных точек границ защитной зоны

Наименование поворотных точек	Координаты поворотных точек в МСК-36		Мера линий, м	Дирекционный угол
	X	Y		
1	552 747,25	1 309 929,05	43,79	268°24'39"
2	552 746,04	1 309 885,28	44,79	255°00'00"
3	552 734,45	1 309 842,02	44,79	242°08'34"
4	552 713,52	1 309 802,43	44,79	229°17'09"
5	552 684,31	1 309 768,48	44,79	216°25'43"
6	552 648,27	1 309 741,89	44,79	203°34'17"
7	552 607,22	1 309 723,98	48,01	190°11'50"
8	552 559,97	1 309 715,48	48,98	176°34'34"
9	552 511,07	1 309 718,40	44,37	162°02'04"
10	552 468,86	1 309 732,09	55,53	147°26'46"
11	552 422,05	1 309 761,97	49,65	134°39'32"
12	552 387,16	1 309 797,29	10,4	202°26'34"
13	552 377,54	1 309 793,32	25,91	114°17'27"
14	552 366,89	1 309 816,93	6,17	023°57'45"
15	552 372,53	1 309 819,44	49,38	111°04'52"
16	552 354,77	1 309 865,51	54,33	097°04'13"
17	552 348,08	1 309 919,43	51,6	081°08'53"
18	552 356,02	1 309 970,41	50,64	066°39'42"
19	552 376,08	1 310 016,91	5,76	136°28'08"
20	552 371,90	1 310 020,88	20,17	050°02'33"
21	552 384,86	1 310 036,34	3,52	315°05'31"
22	552 387,35	1 310 033,86	10,37	049°45'41"
23	552 394,05	1 310 041,77	7,1	132°36'51"
24	552 389,25	1 310 047,00	11,67	044°16'29"
25	552 397,60	1 310 055,15	5,71	315°14'32"
26	552 401,66	1 310 051,13	52,21	039°38'34"
27	552 441,86	1 310 084,44	52,21	024°38'34"
28	552 489,32	1 310 106,21	52,21	009°38'34"
29	552 540,79	1 310 114,95	52,21	354°38'34"
30	552 592,78	1 310 110,08	52,21	339°38'34"
31	552 641,72	1 310 091,91	49,33	325°34'52"
32	552 682,42	1 310 064,03	50,46	309°37'24"
33	552 714,60	1 310 025,16	54,03	295°10'39"
34	552 737,59	1 309 976,26	48,19	281°34'03"

25. Объект культурного наследия «Церковь Знамения», Воронежская область, Рамонский район, с. Лебяжье, ул. Чапаева, 99а

25.1. Графическое описание местоположения границ защитной зоны



Условные обозначения:

- граница защитной зоны
- 1, 2 - характерная точка границ защитной зоны
- :3 - кадастровый номер земельного участка
- граница земельного участка, включенная в ЕГРН
- граница кадастрового квартала
- объект культурного наследия

25.2. Перечень координат характерных точек границ защитной зоны

Наименование поворотных точек	Координаты поворотных точек в МСК-36		Мера линий, м	Дирекционный угол
	X	Y		
1	550 462,32	1 275 722,65	67,01	260°21'38"
2	550 451,10	1 275 656,59	75,11	240°48'14"
3	550 414,46	1 275 591,02	67,00	221°46'53"
4	550 364,50	1 275 546,38	67,01	202°30'17"
5	550 302,59	1 275 520,73	66,77	183°48'16"
6	550 235,97	1 275 516,30	67,00	166°04'10"
7	550 170,94	1 275 532,43	67,00	146°47'04"
8	550 114,89	1 275 569,13	67,68	127°44'37"
9	550 073,46	1 275 622,65	67,00	110°21'00"
10	550 050,16	1 275 685,47	64,99	092°57'49"
11	550 046,80	1 275 750,37	67,00	078°12'38"
12	550 060,49	1 275 815,96	66,78	059°05'00"
13	550 094,80	1 275 873,25	67,00	041°46'53"
14	550 144,76	1 275 917,89	45,19	022°30'17"
15	550 186,51	1 275 935,19	5,61	089°09'23"
16	550 186,59	1 275 940,80	8,22	358°51'21"
17	550 194,81	1 275 940,64	2,02	269°30'09"
18	550 194,79	1 275 938,62	12,86	022°30'17"
19	550 206,67	1 275 943,54	66,29	003°50'57"
20	550 272,81	1 275 947,99	67,00	346°04'10"
21	550 337,84	1 275 931,86	67,00	326°47'04"
22	550 393,89	1 275 895,16	66,83	308°32'31"
23	550 435,53	1 275 842,89	59,62	291°25'36"
24	550 457,31	1 275 787,39	64,93	274°25'30"

26. Объект культурного наследия «Церковь Николая», Воронежская область, Рамонский район, с. Нелжа, ул. Свободы, д. 2

26.1. Графическое описание местоположения границ защитной зоны



Условные обозначения:

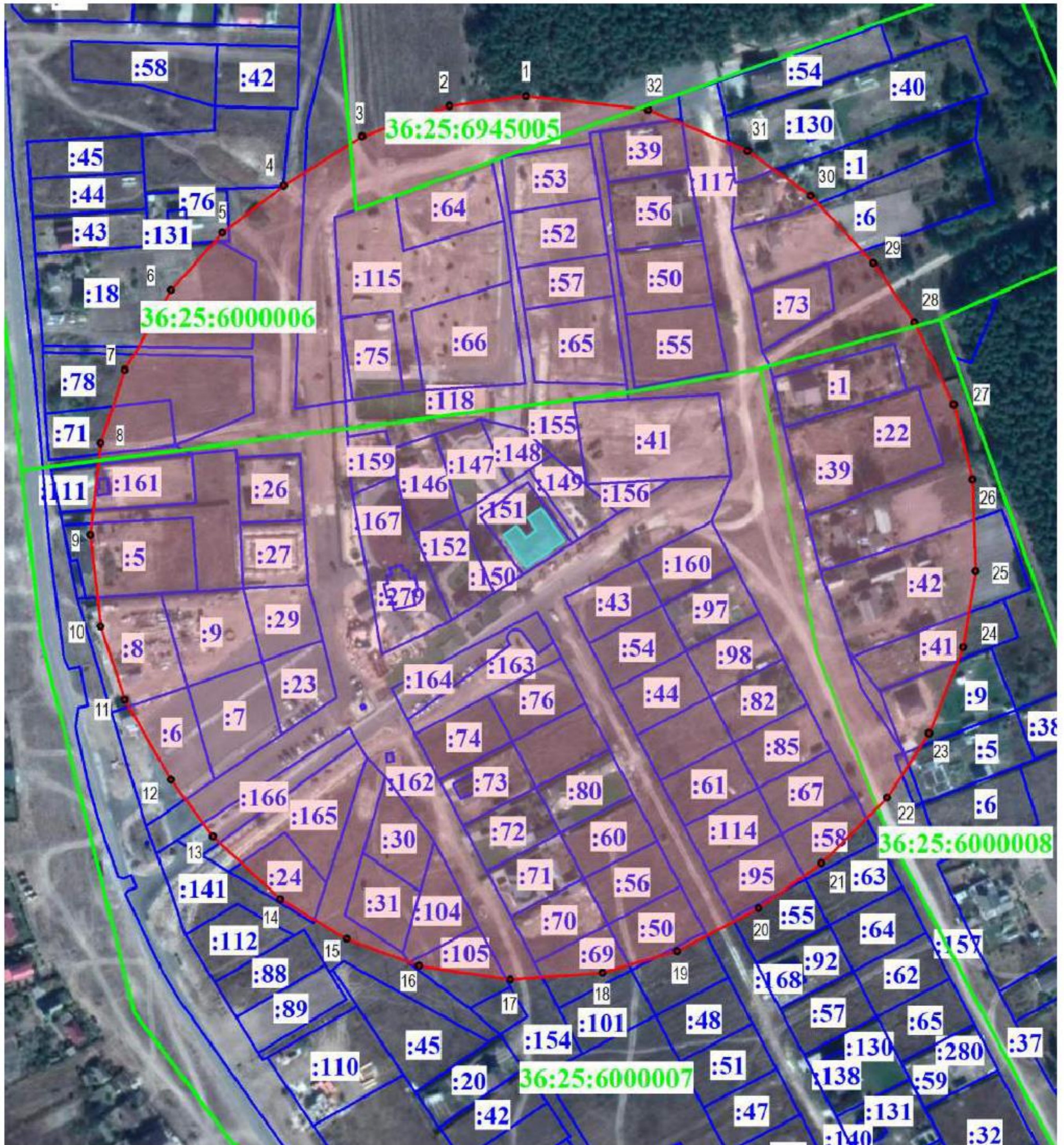
- граница защитной зоны
- 1, 2 - характерная точка границ защитной зоны
- :3 - кадастровый номер земельного участка
- граница земельного участка, включенная в ЕГРН
- граница кадастрового квартала
- объект культурного наследия

26.2. Перечень координат характерных точек границ защитной зоны

Наименование поворотных точек	Координаты поворотных точек в МСК-36		Мера линий, м	Дирекционный угол
	X	Y		
1	555 798,96	1 311 954,02	69,31	261°25'45"
2	555 788,63	1 311 885,48	57,51	246°34'07"
3	555 765,76	1 311 832,71	59,85	229°50'20"
4	555 727,16	1 311 786,97	55,15	214°36'23"
5	555 681,77	1 311 755,65	54,89	199°00'33"
6	555 629,87	1 311 737,77	54,79	183°35'59"
7	555 575,19	1 311 734,33	54,90	168°53'19"
8	555 521,32	1 311 744,91	54,90	153°06'30"
9	555 472,36	1 311 769,74	54,90	137°31'02"
10	555 431,87	1 311 806,82	54,90	122°59'12"
11	555 401,98	1 311 852,87	52,14	109°16'21"
12	555 384,77	1 311 902,09	54,90	097°10'41"
13	555 377,91	1 311 956,56	59,79	084°36'25"
14	555 383,53	1 312 016,09	54,90	068°29'28"
15	555 403,66	1 312 067,17	54,28	052°47'40"
16	555 436,48	1 312 110,40	1,53	037°01'12"
17	555 437,70	1 312 111,32	3,72	100°51'23"
18	555 437,00	1 312 114,97	7,07	010°50'56"
19	555 443,94	1 312 116,30	0,25	281°46'06"
20	555 443,99	1 312 116,06	32,79	037°01'50"
21	555 470,17	1 312 135,81	5,63	158°57'19"
22	555 464,92	1 312 137,83	0,21	136°58'30"
23	555 464,77	1 312 137,97	0,40	139°05'08"
24	555 464,47	1 312 138,23	0,38	135°00'00"
25	555 464,20	1 312 138,50	0,35	130°25'34"
26	555 463,97	1 312 138,77	0,31	121°36'27"
27	555 463,81	1 312 139,03	0,30	109°39'14"
28	555 463,71	1 312 139,31	0,30	099°27'44"
29	555 463,66	1 312 139,61	0,33	091°44'09"
30	555 463,65	1 312 139,94	0,32	088°12'36"
31	555 463,66	1 312 140,26	0,30	084°17'22"
32	555 463,69	1 312 140,56	0,51	080°54'35"
33	555 463,77	1 312 141,06	0,56	078°41'24"
34	555 463,88	1 312 141,61	0,55	077°28'16"
35	555 464,00	1 312 142,15	0,45	074°24'26"
36	555 464,12	1 312 142,58	0,38	070°08'41"
37	555 464,25	1 312 142,94	0,42	065°53'52"
38	555 464,42	1 312 143,32	0,38	062°06'10"
39	555 464,60	1 312 143,66	0,37	060°38'32"
40	555 464,78	1 312 143,98	0,28	057°59'41"
41	555 464,93	1 312 144,22	0,29	053°31'51"
42	555 465,10	1 312 144,45	0,28	050°42'38"
43	555 465,28	1 312 144,67	0,29	046°23'50"
44	555 465,48	1 312 144,88	0,28	042°08'15"
45	555 465,69	1 312 145,07	0,30	036°52'12"
46	555 465,93	1 312 145,25	0,31	033°10'43"
47	555 466,19	1 312 145,42	0,51	029°36'16"
48	555 466,63	1 312 145,67	0,35	027°17'58"
49	555 466,94	1 312 145,83	11,74	340°39'17"
50	555 478,02	1 312 141,94	3,36	034°12'36"
51	555 480,80	1 312 143,83	54,90	021°09'08"
52	555 532,00	1 312 163,64	57,75	004°59'13"
53	555 589,53	1 312 168,66	59,84	354°37'15"
54	555 649,11	1 312 163,05	54,90	338°07'51"
55	555 700,06	1 312 142,60	53,04	322°37'21"
56	555 742,21	1 312 110,40	56,75	306°50'30"
57	555 776,24	1 312 064,98	54,90	290°47'44"
58	555 795,73	1 312 013,66	59,73	273°06'00"

27. Объект культурного наследия «Школа земская», Воронежская область, Рамонский район, с. Нелжа

27.1. Графическое описание местоположения границ защитной зоны



Условные обозначения:

- граница защитной зоны
- 1, 2 - характерная точка границ защитной зоны
- :3 - кадастровый номер земельного участка
- граница земельного участка, включенная в ЕГРН
- граница кадастрового квартала
- объект культурного наследия

27.2. Перечень координат характерных точек границ защитной зоны

Наименование поворотных точек	Координаты поворотных точек в МСК-36		Мера линий, м	Дирекционный угол
	X	Y		
1	556 678,90	1 311 837,01	37,35	262°29'33"
2	556 674,02	1 311 799,98	44,78	250°42'55"
3	556 659,23	1 311 757,71	44,78	237°51'52"
4	556 635,41	1 311 719,79	37,55	232°35'46"
5	556 612,60	1 311 689,96	37,35	221°47'16"
6	556 584,75	1 311 665,07	44,78	210°00'01"
7	556 545,97	1 311 642,68	37,35	198°12'25"
8	556 510,49	1 311 631,01	44,78	186°26'11"
9	556 465,99	1 311 625,99	44,78	173°33'49"
10	556 421,49	1 311 631,01	37,35	161°47'35"
11	556 386,01	1 311 642,68	44,78	149°59'59"
12	556 347,23	1 311 665,07	34,08	143°26'46"
13	556 319,85	1 311 685,37	44,78	132°51'20"
14	556 289,39	1 311 718,20	37,35	121°04'37"
15	556 270,11	1 311 750,19	37,34	110°21'24"
16	556 257,12	1 311 785,20	44,79	098°33'51"
17	556 250,45	1 311 829,49	44,79	085°42'37"
18	556 253,80	1 311 874,15	37,35	073°56'35"
19	556 264,13	1 311 910,04	44,78	062°08'10"
20	556 285,06	1 311 949,63	37,54	054°31'09"
21	556 306,85	1 311 980,20	44,79	045°00'00"
22	556 338,52	1 312 011,87	37,34	033°13'19"
23	556 369,76	1 312 032,33	44,79	021°25'34"
24	556 411,45	1 312 048,69	37,35	009°38'02"
25	556 448,27	1 312 054,94	44,78	357°51'46"
26	556 493,02	1 312 053,27	37,35	346°04'18"
27	556 529,27	1 312 044,28	44,21	334°21'44"
28	556 569,13	1 312 025,15	34,81	325°27'06"
29	556 597,80	1 312 005,41	44,78	317°08'40"
30	556 630,63	1 311 974,95	37,35	305°21'14"
31	556 652,24	1 311 944,49	52,21	292°29'54"
32	556 672,22	1 311 896,25	59,62	276°26'01"

28. Объект культурного наследия «Церковь Вознесения», Воронежская область, Рамонский район, село Нижняя Верейка, ул. 50-летия Октября, 47

28.1. Графическое описание местоположения границ защитной зоны



Условные обозначения:

- граница защитной зоны
- 1, 2 - характерная точка границ защитной зоны
- :3 - кадастровый номер земельного участка
- граница земельного участка, включенная в ЕГРН
- граница кадастрового квартала
- объект культурного наследия

28.2. Перечень координат характерных точек границ защитной зоны

Наименование поворотных точек	Координаты поворотных точек в МСК-36		Мера линий, м	Дирекционный угол
	X	Y		
1	547 732,63	1 289 116,70	8,25	231°57'11"
2	547 727,55	1 289 110,20	11,45	141°00'32"
3	547 718,65	1 289 117,41	2,7	227°07'16"
4	547 716,81	1 289 115,43	9,01	144°34'00"
5	547 709,47	1 289 120,65	49,78	190°07'49"
6	547 660,47	1 289 111,90	50,06	177°05'21"
7	547 610,48	1 289 114,44	48,72	166°43'23"
8	547 563,06	1 289 125,63	52,21	153°12'51"
9	547 516,45	1 289 149,16	52,21	138°12'51"
10	547 477,52	1 289 183,95	52,21	123°12'51"
11	547 448,92	1 289 227,63	52,21	108°12'51"
12	547 432,60	1 289 277,22	53,36	093°06'04"
13	547 429,72	1 289 330,50	52,13	082°31'42"
14	547 436,50	1 289 382,19	45,83	070°33'36"
15	547 451,75	1 289 425,40	8,4	116°59'45"
16	547 447,93	1 289 432,89	11,51	028°42'34"
17	547 458,03	1 289 438,41	44,79	053°34'17"
18	547 484,62	1 289 474,45	52,21	039°38'34"
19	547 524,82	1 289 507,76	53,72	025°43'14"
20	547 573,22	1 289 531,07	52,45	013°00'43"
21	547 624,32	1 289 542,88	52,45	357°49'53"
22	547 676,73	1 289 540,90	53,97	342°40'11"
23	547 728,25	1 289 524,82	49,1	332°06'32"
24	547 771,65	1 289 501,85	52,43	317°38'49"
25	547 810,40	1 289 466,53	52,43	302°49'25"
26	547 838,82	1 289 422,47	52,43	288°00'00"
27	547 855,02	1 289 372,60	52,43	273°10'35"
28	547 857,93	1 289 320,25	54,37	258°34'41"
29	547 847,16	1 289 266,96	52,46	248°32'50"
30	547 827,97	1 289 218,13	48,88	235°42'35"
31	547 800,43	1 289 177,75	48,25	220°37'15"
32	547 763,81	1 289 146,33	46,55	208°48'39"
33	547 723,03	1 289 123,90	12	323°07'48"

29. Объект культурного наследия «Дом, в котором в 1887 г. жила и работала писательница Этель Лилиан Войнич», Воронежская область, Рамонский район, село Новоживотинное (уточненный адрес: Воронежская область, Рамонский район, с. Новоживотинное, ул. Школьная, 18)

29.1. Графическое описание местоположения границ защитной зоны



Условные обозначения:

- граница защитной зоны
- 1, 2 - характерная точка границ защитной зоны
- :3 - кадастровый номер земельного участка
- граница земельного участка, включенная в ЕГРН
- граница кадастрового квартала
- объект культурного наследия

29.2. Перечень координат характерных точек границ защитной зоны

Наименование поворотных точек	Координаты поворотных точек в МСК-36		Мера линий, м	Дирекционный угол
	X	Y		
1	538 868,45	1 297 236,45	52,21	253°55'43"
2	538 854,00	1 297 186,28	51,59	239°00'20"
3	538 827,43	1 297 142,06	47,8	226°14'19"
4	538 794,37	1 297 107,53	52,39	219°38'34"
5	538 754,03	1 297 074,11	52,39	204°38'34"
6	538 706,41	1 297 052,27	50,04	193°21'27"
7	538 657,73	1 297 040,71	57,19	183°51'32"
8	538 600,67	1 297 036,86	53,59	180°30'57"
9	538 547,07	1 297 036,38	52,21	166°04'17"
10	538 496,40	1 297 048,94	52,21	151°04'17"
11	538 450,70	1 297 074,20	52,21	136°04'17"
12	538 413,10	1 297 110,42	39,92	121°22'52"
13	538 392,31	1 297 144,50	5,05	188°21'57"
14	538 387,32	1 297 143,76	11,44	095°51'51"
15	538 386,15	1 297 155,14	40,69	108°42'23"
16	538 373,11	1 297 193,68	48,21	098°10'12"
17	538 366,25	1 297 241,40	52,92	083°18'31"
18	538 372,42	1 297 293,96	48,2	069°12'10"
19	538 389,53	1 297 339,02	12,97	085°48'59"
20	538 390,48	1 297 351,96	6,47	359°01'30"
21	538 396,95	1 297 351,85	44,73	050°42'00"
22	538 425,28	1 297 386,46	47,57	037°13'25"
23	538 463,16	1 297 415,24	44,07	032°12'28"
24	538 500,45	1 297 438,73	48,97	030°26'39"
25	538 542,66	1 297 463,54	8,31	092°48'23"
26	538 542,26	1 297 471,84	4,48	359°03'39"
27	538 546,73	1 297 471,76	21,74	091°56'06"
28	538 546,00	1 297 493,49	49,35	001°32'04"
29	538 595,33	1 297 494,82	7,35	272°17'26"
30	538 595,63	1 297 487,47	43,04	011°00'46"
31	538 637,87	1 297 495,70	48,76	001°22'49"
32	538 686,62	1 297 496,87	51,49	345°48'19"
33	538 736,54	1 297 484,24	47,72	330°54'40"
34	538 778,24	1 297 461,05	57,96	316°50'51"
35	538 820,52	1 297 421,40	46,84	300°06'05"
36	538 844,01	1 297 380,88	46,06	289°21'32"
37	538 859,28	1 297 337,42	52,64	280°56'02"
38	538 869,27	1 297 285,74	49,29	269°03'22"

30. Объект культурного наследия «Школа земская», Воронежская область, Рамонский район, с. Париново

30.1. Графическое описание местоположения границ защитной зоны



Условные обозначения:

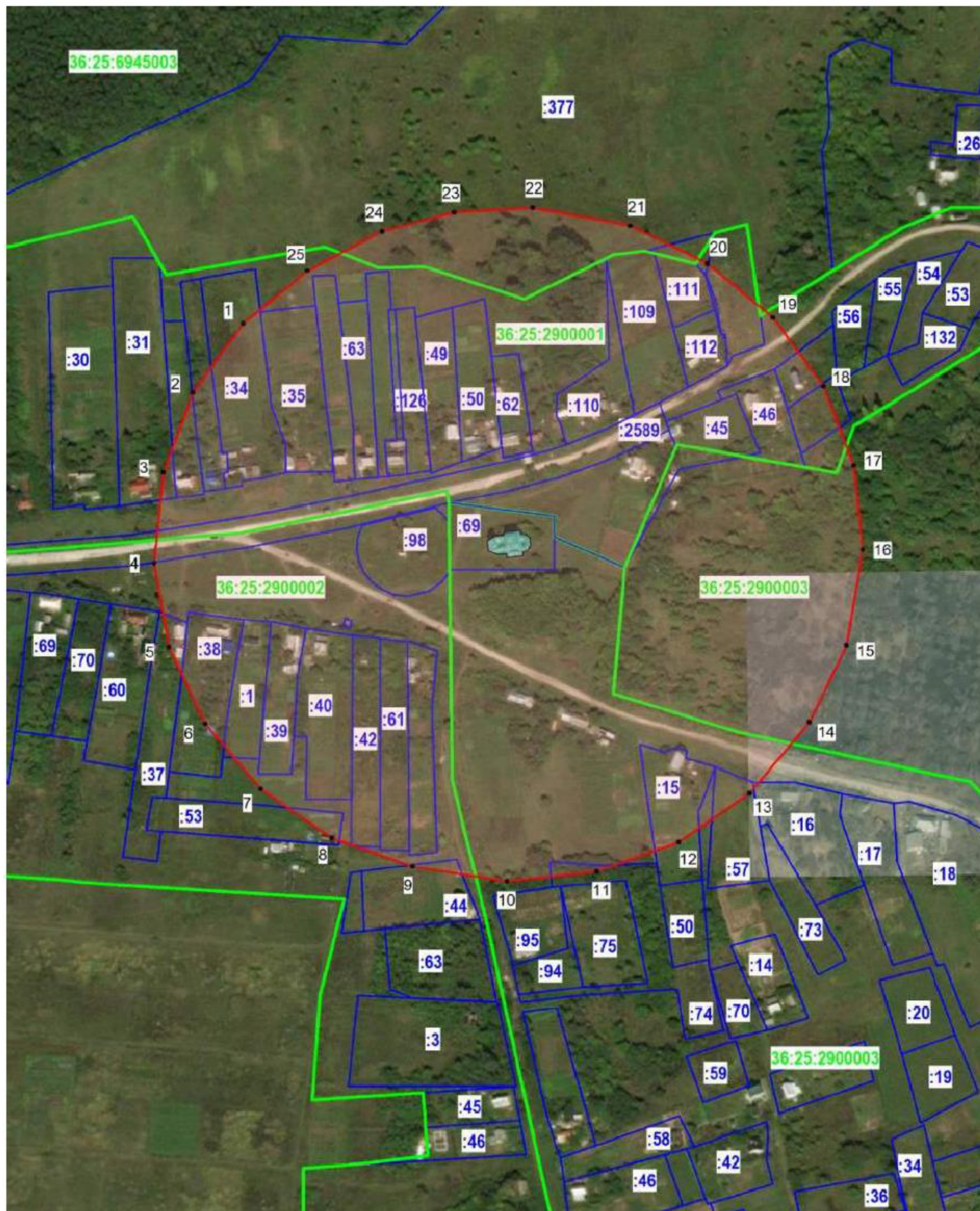
- граница защитной зоны
- 1, 2 - характерная точка границ защитной зоны
- :3 - кадастровый номер земельного участка
- граница земельного участка, включенная в ЕГРН
- граница кадастрового квартала
- объект культурного наследия

30.2. Перечень координат характерных точек границ защитной зоны

Наименование поворотных точек	Координаты поворотных точек в МСК-36		Мера линий, м	Дирекционный угол
	X	Y		
1	542 166,65	1 309 328,54	5,62	189°25'45"
2	542 161,11	1 309 327,62	53,88	242°28'00"
3	542 136,20	1 309 279,85	8,56	283°36'02"
4	542 138,21	1 309 271,53	9,85	194°59'34"
5	542 128,70	1 309 268,98	36,53	226°01'57"
6	542 103,33	1 309 242,69	5,79	264°41'08"
7	542 102,80	1 309 236,92	5,78	176°05'28"
8	542 097,03	1 309 237,31	40,72	212°41'09"
9	542 062,75	1 309 215,32	13,28	261°52'12"
10	542 060,87	1 309 202,17	14,61	172°36'50"
11	542 046,39	1 309 204,05	3,26	080°32'16"
12	542 046,92	1 309 207,27	46,64	204°32'04"
13	542 004,49	1 309 187,90	48,19	194°19'14"
14	541 957,80	1 309 175,98	48,52	180°42'11"
15	541 909,29	1 309 175,39	48,37	166°28'37"
16	541 862,26	1 309 186,70	48,81	153°02'11"
17	541 818,76	1 309 208,83	52,21	138°12'51"
18	541 779,83	1 309 243,62	48,98	124°25'21"
19	541 752,14	1 309 284,02	44,51	113°39'05"
20	541 734,29	1 309 324,80	45,56	108°00'59"
21	541 720,20	1 309 368,12	4,16	200°46'20"
22	541 716,31	1 309 366,64	12,51	108°26'06"
23	541 712,35	1 309 378,52	5,59	019°26'58"
24	541 717,62	1 309 380,38	19,13	096°45'44"
25	541 715,37	1 309 399,38	17,37	203°11'55"
26	541 699,40	1 309 392,53	11,06	112°50'01"
27	541 695,11	1 309 402,73	21,66	024°41'03"
28	541 714,79	1 309 411,78	45,19	083°32'41"
29	541 719,87	1 309 456,68	47,35	070°22'42"
30	541 735,77	1 309 501,29	46,98	057°25'03"
31	541 761,07	1 309 540,87	45,48	043°24'32"
32	541 794,11	1 309 572,12	41,44	031°15'55"
33	541 829,53	1 309 593,63	6,33	119°37'34"
34	541 826,40	1 309 599,13	7,19	030°13'18"
35	541 832,61	1 309 602,75	6,49	299°44'42"
36	541 835,83	1 309 597,12	16,86	025°57'12"
37	541 850,99	1 309 604,49	7,86	117°26'23"
38	541 847,37	1 309 611,47	7,07	024°59'22"
39	541 853,78	1 309 614,46	8,81	295°27'28"
40	541 857,57	1 309 606,51	47,11	013°41'32"
41	541 903,34	1 309 617,66	50,62	358°18'55"
42	541 953,93	1 309 616,17	48,75	346°04'31"
43	542 001,25	1 309 604,44	49,33	340°14'04"
44	542 047,68	1 309 587,75	48,01	328°49'05"
45	542 088,76	1 309 562,90	52,61	315°27'30"
46	542 126,26	1 309 525,99	46,91	301°46'27"
47	542 150,96	1 309 486,11	42,9	289°39'38"
48	542 165,39	1 309 445,71	1,99	014°14'26"
49	542 167,32	1 309 446,20	5,89	284°40'41"
50	542 168,82	1 309 440,50	3,68	011°31'03"
51	542 172,42	1 309 441,23	5,66	283°42'25"
52	542 173,76	1 309 435,73	5,89	191°49'17"
53	542 167,99	1 309 434,52	41,07	276°03'32"
54	542 172,33	1 309 393,68	6,91	001°59'33"
55	542 179,23	1 309 393,92	11,86	272°44'19"
56	542 179,80	1 309 382,07	7,93	183°52'43"
57	542 171,89	1 309 381,53	43,91	260°40'54"
58	542 164,77	1 309 338,20	9,84	281°00'13"

31. Объект культурного наследия «Церковь Богоявления», Воронежская область, Рамонский район, село Пекшево, ул. Центральная, 60

31.1. Графическое описание местоположения границ защитной зоны



Условные обозначения:

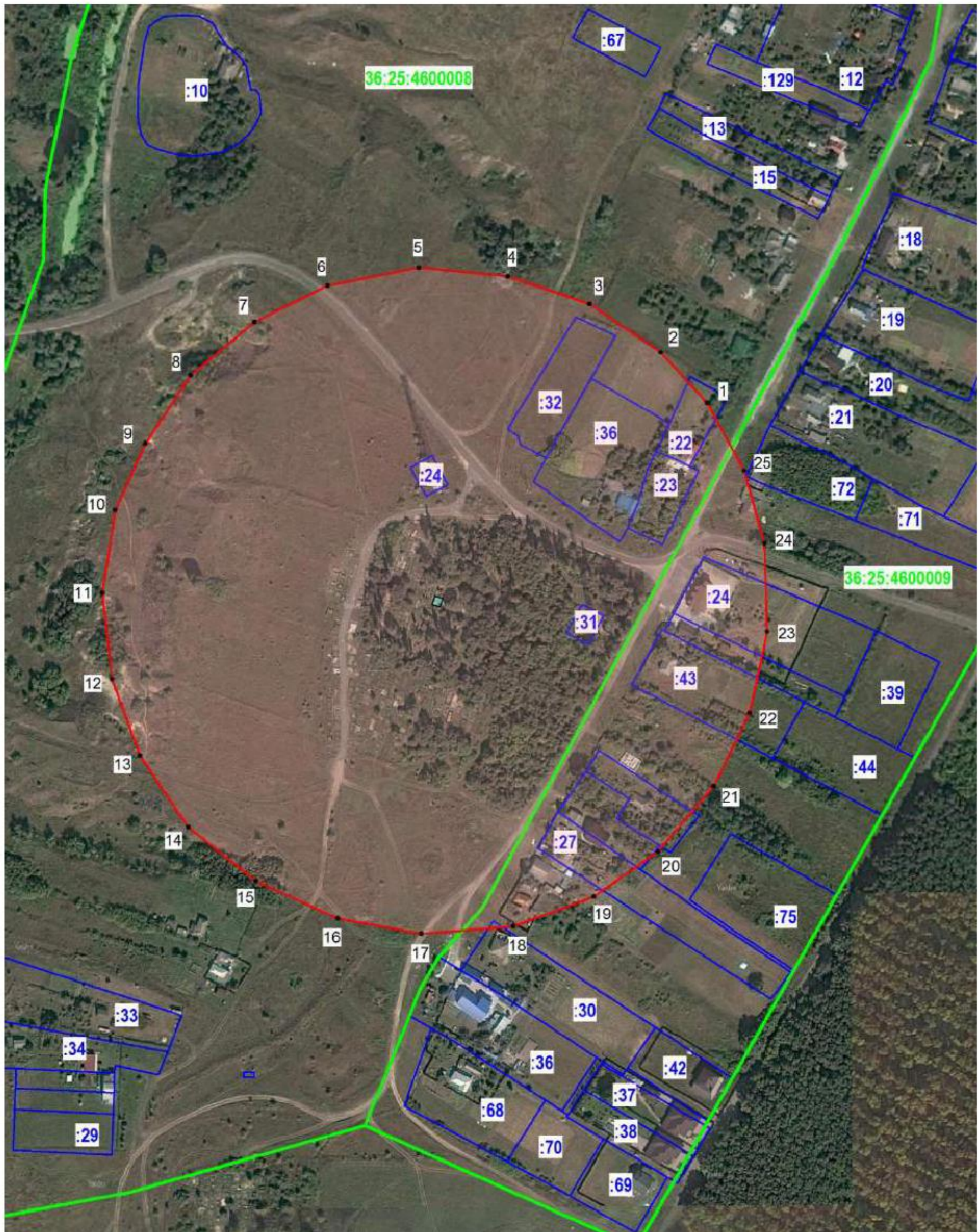
- граница защитной зоны
- 1, 2 - характерная точка границ защитной зоны
- :3 - кадастровый номер земельного участка
- граница земельного участка, включенная в ЕГРН
- граница кадастрового квартала
- объект культурного наследия

31.2. Перечень координат характерных точек границ защитной зоны

Наименование поворотных точек	Координаты поворотных точек в МСК-36		Мера линий, м	Дирекционный угол
	X	Y		
1	554 355,88	1 309 594,61	52,44	215°01'48"
2	554 312,94	1 309 564,51	52,44	199°56'24"
3	554 263,65	1 309 546,63	56,66	185°31'45"
4	554 207,25	1 309 541,17	52,43	170°21'26"
5	554 155,56	1 309 549,95	52,43	155°21'26"
6	554 107,90	1 309 571,81	52,43	140°21'26"
7	554 067,52	1 309 605,27	52,43	125°21'26"
8	554 037,18	1 309 648,03	51,9	110°01'54"
9	554 019,40	1 309 696,79	57,37	098°51'46"
10	554 010,56	1 309 753,47	54,35	083°55'44"
11	554 016,31	1 309 807,52	52,39	069°38'34"
12	554 034,54	1 309 856,64	52,39	054°38'34"
13	554 064,86	1 309 899,37	57	039°12'25"
14	554 109,02	1 309 935,40	52,5	025°19'46"
15	554 156,48	1 309 957,86	59,95	009°09'42"
16	554 215,66	1 309 967,40	52,5	354°11'49"
17	554 267,90	1 309 962,09	52,28	339°38'34"
18	554 316,91	1 309 943,91	52,28	324°38'34"
19	554 359,55	1 309 913,66	51,8	310°06'54"
20	554 392,92	1 309 874,04	52,21	296°47'09"
21	554 416,45	1 309 827,43	59,62	280°42'51"
22	554 427,53	1 309 768,86	47,42	266°36'43"
23	554 424,73	1 309 721,52	44,87	255°00'00"
24	554 413,12	1 309 678,17	51,21	241°16'35"
25	554 388,51	1 309 633,27	50,59	229°49'58"

32. Объект культурного наследия «Могила неизвестного солдата», Воронежская область, Рамонский район, с. Русская Гвоздёвка

32.1. Графическое описание местоположения границ защитной зоны



Условные обозначения:

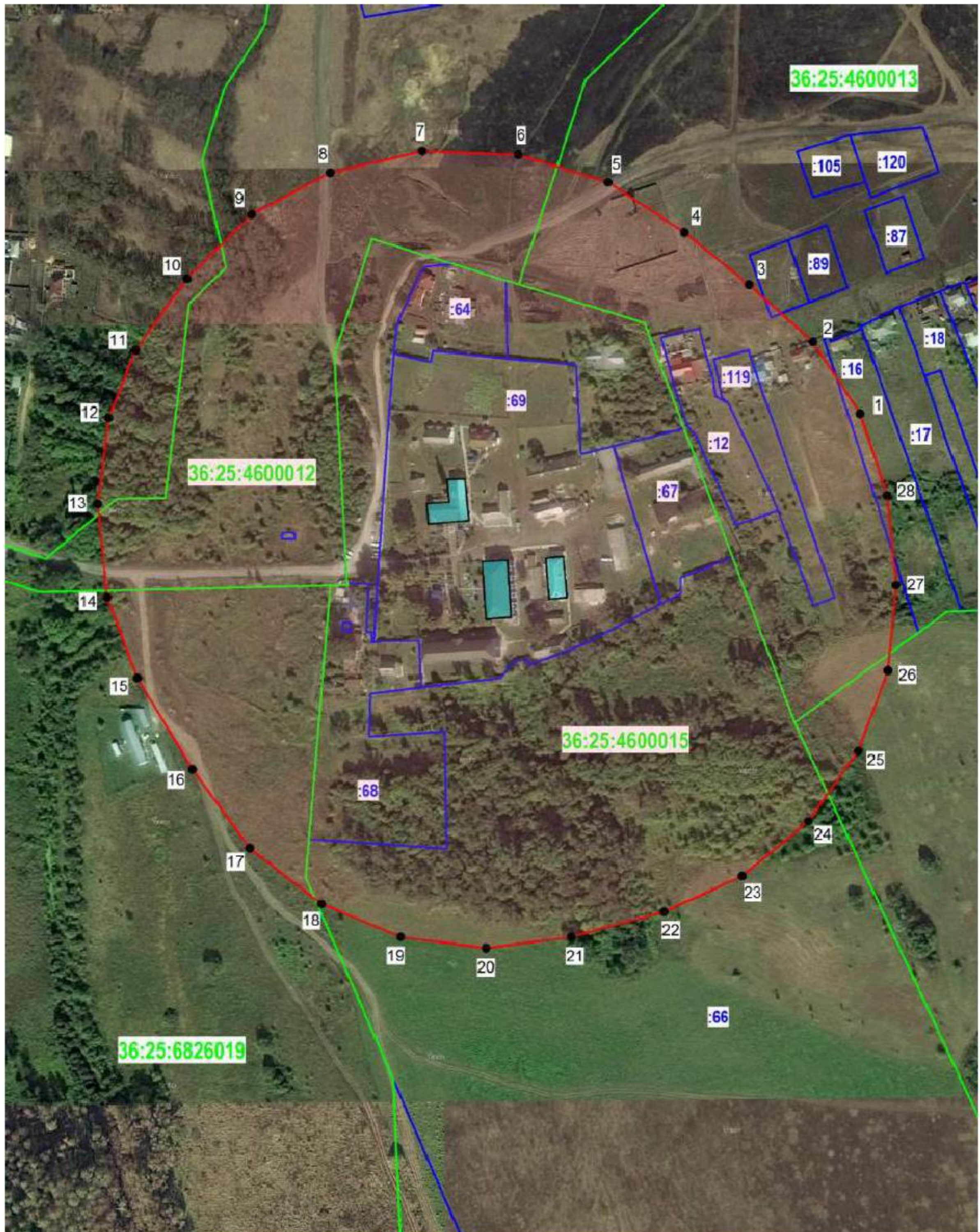
- граница защитной зоны
- 1, 2 - характерная точка границ защитной зоны
- :3 - кадастровый номер земельного участка
- граница земельного участка, включенная в ЕГРН
- граница кадастрового квартала
- объект культурного наследия

32.2. Перечень координат характерных точек границ защитной зоны

Наименование поворотных точек	Координаты поворотных точек в МСК-36		Мера линий, м	Дирекционный угол
	X	Y		
1	530 270,89	1 291 536,90	41,74	317°11'51"
2	530 301,52	1 291 508,53	52,25	304°31'51"
3	530 331,13	1 291 465,49	52,45	288°26'06"
4	530 347,72	1 291 415,74	54,38	275°50'05"
5	530 353,25	1 291 361,64	56,38	258°41'24"
6	530 342,19	1 291 306,36	49,8	243°38'17"
7	530 320,08	1 291 261,73	50,46	230°04'47"
8	530 287,70	1 291 223,04	49,83	213°41'24"
9	530 246,24	1 291 195,39	44,54	204°03'56"
10	530 205,56	1 291 177,23	51,16	188°52'50"
11	530 155,02	1 291 169,33	52,46	173°31'01"
12	530 102,89	1 291 175,26	49,59	159°58'41"
13	530 056,30	1 291 192,23	52,35	146°04'13"
14	530 012,86	1 291 221,46	52,54	128°35'33"
15	529 980,09	1 291 262,52	54,77	114°43'03"
16	529 957,18	1 291 312,28	51,74	100°06'33"
17	529 948,10	1 291 363,22	55,85	085°32'21"
18	529 952,44	1 291 418,90	52,23	069°38'48"
19	529 970,61	1 291 467,86	47,65	055°07'29"
20	529 997,86	1 291 506,96	52,38	040°24'50"
21	530 037,74	1 291 540,92	49,63	025°57'12"
22	530 082,36	1 291 562,63	50,5	012°11'19"
23	530 131,72	1 291 573,30	53,73	358°18'55"
24	530 185,42	1 291 571,72	45,89	344°31'43"
25	530 229,65	1 291 559,47	47,02	331°18'07"

33. Объект культурного наследия «Усадьба Веневитиновых», Воронежская область, Рамонский район, с. Русская Гвоздёвка, ул. Донская, 1

33.1. Графическое описание местоположения границ защитной зоны



Условные обозначения:

- граница защитной зоны
- 1, 2 - характерная точка границ защитной зоны
- :3 - кадастровый номер земельного участка
- граница земельного участка, включенная в ЕГРН
- граница кадастрового квартала
- объект культурного наследия

33.2. Перечень координат характерных точек границ защитной зоны

Наименование поворотных точек	Координаты поворотных точек в МСК-36		Мера линий, м	Дирекционный угол
	X	Y		
1	528 870,03	1 291 411,35	52,21	326°47'09"
2	528 913,72	1 291 382,75	52,21	311°47'09"
3	528 948,51	1 291 343,82	50,4	309°01'42"
4	528 980,24	1 291 304,67	55,49	303°11'30"
5	529 010,62	1 291 258,23	57,07	287°07'49"
6	529 027,43	1 291 203,69	58,26	272°07'29"
7	529 029,59	1 291 145,47	57,49	256°45'52"
8	529 016,43	1 291 089,51	54,16	242°04'51"
9	528 991,07	1 291 041,65	55,25	225°10'38"
10	528 952,13	1 291 002,47	53,5	215°39'57"
11	528 908,66	1 290 971,27	44,13	201°30'29"
12	528 867,60	1 290 955,09	52,86	187°36'22"
13	528 815,21	1 290 948,10	57,13	173°53'12"
14	528 758,40	1 290 954,18	52,21	159°38'34"
15	528 709,45	1 290 972,34	64,95	148°54'18"
16	528 653,84	1 291 005,89	59,18	144°04'37"
17	528 605,91	1 291 040,61	55,19	127°54'52"
18	528 572,00	1 291 084,15	52,21	112°30'00"
19	528 552,02	1 291 132,38	52,21	097°30'00"
20	528 545,21	1 291 184,15	52,21	082°30'00"
21	528 552,02	1 291 235,91	58,36	074°53'05"
22	528 567,24	1 291 292,25	52,21	065°21'26"
23	528 589,01	1 291 339,71	52,21	050°21'26"
24	528 622,32	1 291 379,91	52,21	035°21'26"
25	528 664,90	1 291 410,12	52,21	020°21'26"
26	528 713,85	1 291 428,29	52,21	005°21'26"
27	528 765,83	1 291 433,16	54,88	354°15'36"
28	528 820,44	1 291 427,67	52,21	341°47'09"

34. Объект культурного наследия «Церковь Михаила Архангела», Воронежская область, Рамонский район, с. Сенное, ул. Школьная, 14

34.1. Графическое описание местоположения границ защитной зоны



Условные обозначения:

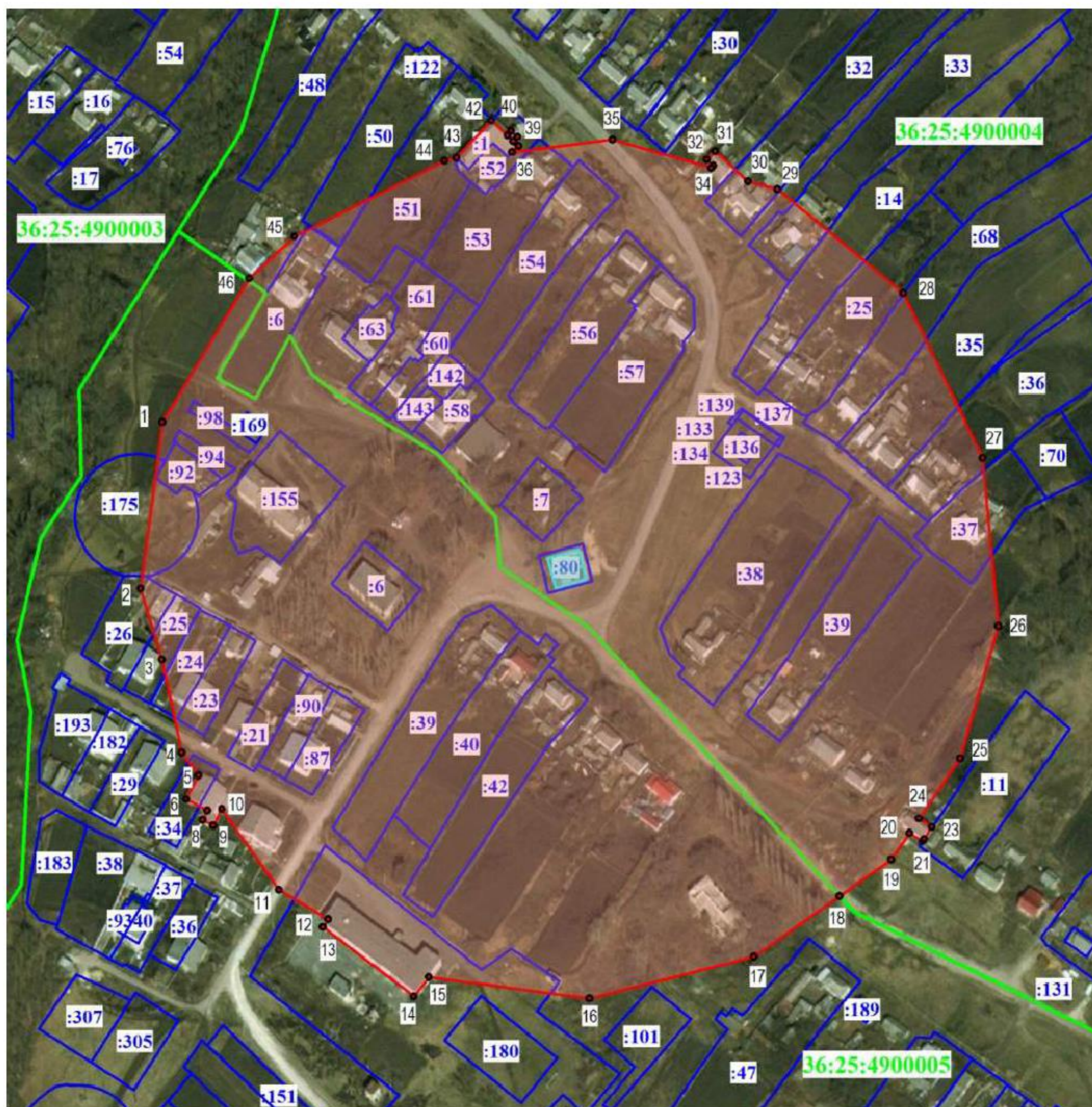
- граница защитной зоны
- 1, 2 - характерная точка границ защитной зоны
- :3 - кадастровый номер земельного участка
- граница земельного участка, включенная в ЕГРН
- граница кадастрового квартала
- объект культурного наследия

34.2. Перечень координат характерных точек границ защитной зоны

Наименование поворотных точек	Координаты поворотных точек в МСК-36		Мера линий, м	Дирекционный угол
	X	Y		
1	560 369,90	1 308 399,80	17,39	224°34'32"
2	560 357,51	1 308 387,59	5,03	136°28'08"
3	560 353,87	1 308 391,05	53,36	219°28'37"
4	560 312,68	1 308 357,13	52,21	204°38'34"
5	560 265,22	1 308 335,36	52,21	189°38'34"
6	560 213,75	1 308 326,61	52,21	174°38'34"
7	560 161,77	1 308 331,48	52,21	159°38'34"
8	560 112,82	1 308 349,65	51,58	146°44'16"
9	560 069,69	1 308 377,94	45,85	133°00'01"
10	560 038,42	1 308 411,47	52,21	118°55'43"
11	560 013,17	1 308 457,16	52,21	103°55'43"
12	560 000,60	1 308 507,84	52,21	088°55'43"
13	560 001,57	1 308 560,04	48,84	077°39'21"
14	560 012,02	1 308 607,75	51,41	065°49'15"
15	560 033,07	1 308 654,65	48,67	054°19'11"
16	560 061,46	1 308 694,19	52,24	039°38'34"
17	560 101,69	1 308 727,52	50,66	025°20'10"
18	560 147,47	1 308 749,19	48,7	012°42'56"
19	560 194,98	1 308 759,91	52,21	358°55'43"
20	560 247,18	1 308 758,94	52,21	343°55'43"
21	560 297,35	1 308 744,48	50,47	330°11'01"
22	560 341,13	1 308 719,39	52,21	316°04'17"
23	560 378,74	1 308 683,17	49,53	301°36'19"
24	560 404,69	1 308 640,99	49,77	287°38'26"
25	560 419,78	1 308 593,55	52,21	275°21'26"
26	560 424,65	1 308 541,57	52,21	260°21'26"
27	560 415,90	1 308 490,10	51,27	245°49'52"
28	560 394,91	1 308 443,33	48,67	233°55'34"
29	560 366,25	1 308 403,99	5,55	311°00'33"

**35. Объект культурного наследия «Братская могила № 44»,
Воронежская область, Рамонский район, с. Склеяво, центр**

35.1. Графическое описание местоположения границ защитной зоны



Условные обозначения:

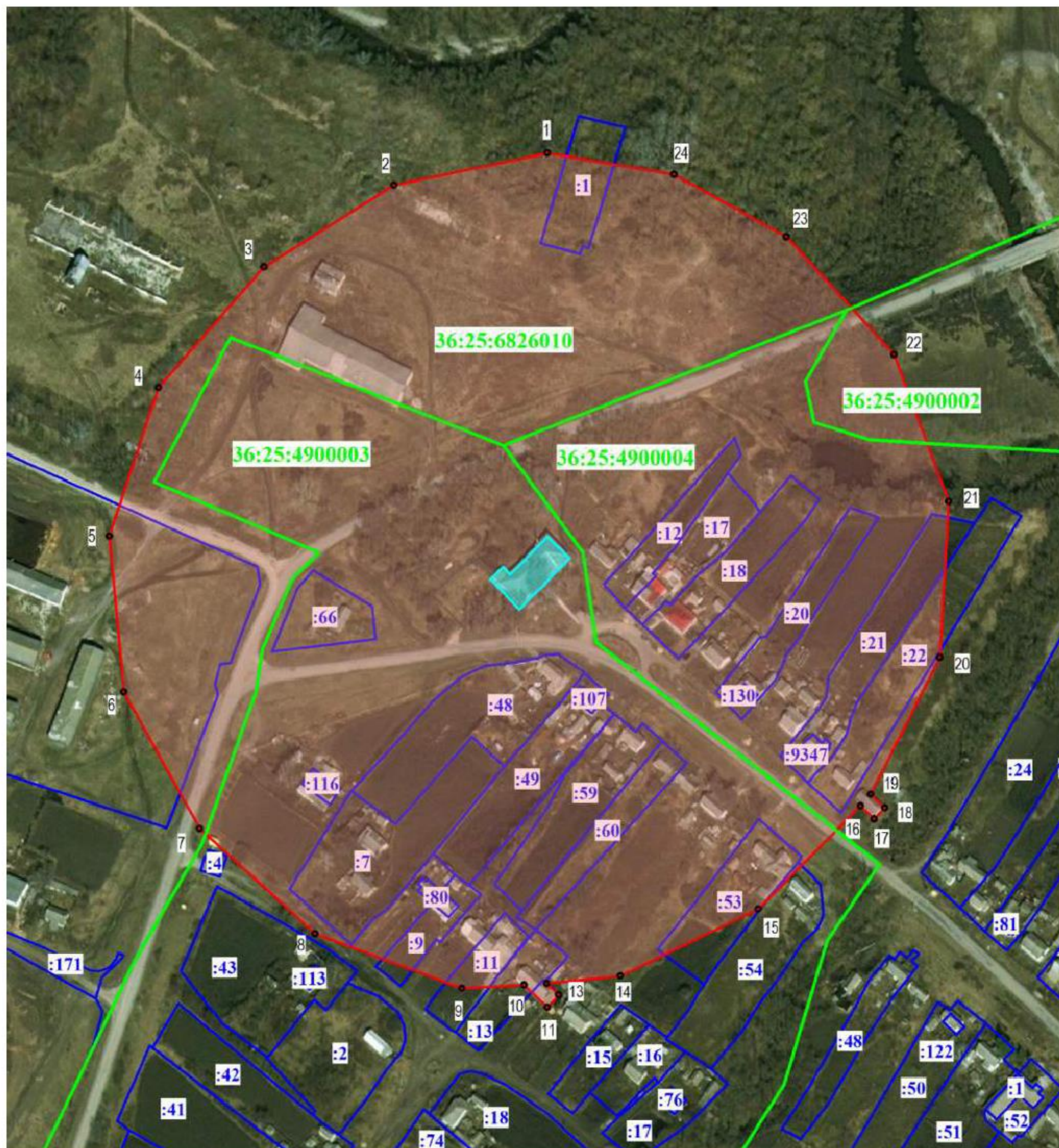
- граница защитной зоны
- 1, 2 - характерная точка границ защитной зоны
- :3 - кадастровый номер земельного участка
- граница земельного участка, включенная в ЕГРН
- граница кадастрового квартала
- объект культурного наследия

35.2. Перечень координат характерных точек границ защитной зоны

Наименование поворотных точек	Координаты поворотных точек в МСК-36		Мера линий, м	Дирекционный угол
	X	Y		
1	545 637,60	1 287 705,79	81,70	187°30'15"
2	545 556,60	1 287 695,12	36,05	163°11'01"
3	545 522,09	1 287 705,55	46,28	167°58'34"
4	545 476,83	1 287 715,19	13,65	144°19'50"
5	545 465,74	1 287 723,15	12,97	206°54'03"
6	545 454,17	1 287 717,28	11,77	117°58'51"
7	545 448,65	1 287 727,67	5,09	207°31'21"
8	545 444,14	1 287 725,32	5,67	118°41'28"
9	545 441,42	1 287 730,29	9,18	027°34'11"
10	545 449,56	1 287 734,54	48,26	144°39'00"
11	545 410,20	1 287 762,46	27,66	121°03'48"
12	545 395,93	1 287 786,15	4,58	212°09'52"
13	545 392,05	1 287 783,71	55,72	127°19'13"
14	545 358,27	1 287 828,02	11,89	037°55'48"
15	545 367,65	1 287 835,33	78,78	097°29'51"
16	545 357,37	1 287 913,44	82,60	075°52'47"
17	545 377,52	1 287 993,54	50,92	054°38'25"
18	545 406,99	1 288 035,07	30,78	054°38'31"
19	545 424,80	1 288 060,17	15,72	034°17'47"
20	545 437,79	1 288 069,03	7,48	121°53'01"
21	545 433,84	1 288 075,38	1,29	036°09'29"
22	545 434,88	1 288 076,14	7,06	034°19'13"
23	545 440,71	1 288 080,12	7,52	302°34'14"
24	545 444,76	1 288 073,78	35,46	034°17'26"
25	545 474,06	1 288 093,76	67,00	016°04'24"
26	545 538,44	1 288 112,31	82,00	354°36'43"
27	545 620,08	1 288 104,61	89,01	334°17'03"
28	545 700,27	1 288 065,99	79,32	309°36'31"
29	545 750,84	1 288 004,88	14,88	285°04'22"
30	545 754,71	1 287 990,51	21,67	312°57'43"
31	545 769,48	1 287 974,65	5,81	223°15'21"
32	545 765,25	1 287 970,67	4,26	134°37'09"
33	545 762,26	1 287 973,70	1,58	227°49'26"
34	545 761,20	1 287 972,53	49,91	286°03'49"
35	545 775,01	1 287 924,57	48,99	262°50'09"
36	545 768,90	1 287 875,96	4,27	043°11'43"
37	545 772,01	1 287 878,88	3,34	313°03'31"
38	545 774,29	1 287 876,44	2,91	043°11'18"
39	545 776,41	1 287 878,43	4,06	313°12'14"
40	545 779,19	1 287 875,47	2,90	223°02'40"
41	545 777,07	1 287 873,49	10,57	313°14'11"
42	545 784,31	1 287 865,79	24,98	223°13'55"
43	545 766,11	1 287 848,68	6,04	256°47'31"
44	545 764,73	1 287 842,80	81,71	243°12'56"
45	545 727,91	1 287 769,86	29,89	227°08'32"
46	545 707,58	1 287 747,95	81,70	211°04'02"

36. Объект культурного наследия «Школа земская», Воронежская область, Рамонский район, с. Склеево, ул. Центральная, 1

36.1. Графическое описание местоположения границ защитной зоны



Условные обозначения:

- граница защитной зоны
- 1, 2 - характерная точка границ защитной зоны
- :3 - кадастровый номер земельного участка
- граница земельного участка, включенная в ЕГРН
- граница кадастрового квартала
- объект культурного наследия

36.2. Перечень координат характерных точек границ защитной зоны

Наименование поворотных точек	Координаты поворотных точек в МСК-36		Мера линий, м	Дирекционный угол
	X	Y		
1	546 265,09	1 287 620,34	81,70	258°12'46"
2	546 248,40	1 287 540,36	80,22	237°44'47"
3	546 205,59	1 287 472,52	83,58	221°14'08"
4	546 142,74	1 287 417,43	81,70	198°12'55"
5	546 065,13	1 287 391,89	81,71	174°38'30"
6	545 983,78	1 287 399,52	81,70	151°04'10"
7	545 912,28	1 287 439,04	81,41	132°19'17"
8	545 857,47	1 287 499,23	81,70	110°21'21"
9	545 829,05	1 287 575,83	32,53	086°47'34"
10	545 830,87	1 287 608,31	16,91	134°01'03"
11	545 819,12	1 287 620,47	8,69	042°12'10"
12	545 825,56	1 287 626,31	8,65	313°38'30"
13	545 831,53	1 287 620,05	38,59	084°02'07"
14	545 835,54	1 287 658,43	79,94	064°06'18"
15	545 870,45	1 287 730,34	75,93	044°46'33"
16	545 924,35	1 287 783,82	9,89	134°40'20"
17	545 917,40	1 287 790,85	8,09	042°38'43"
18	545 923,35	1 287 796,33	10,05	313°45'01"
19	545 930,30	1 287 789,07	79,99	026°49'05"
20	546 001,69	1 287 825,16	81,70	003°12'49"
21	546 083,26	1 287 829,74	81,70	339°38'39"
22	546 159,86	1 287 801,32	83,44	317°35'03"
23	546 221,46	1 287 745,04	67,00	298°55'45"
24	546 253,87	1 287 686,40	67,01	279°38'22"

37. Объект культурного наследия «Усадьба Олениных (4 объекта)», Воронежская область, Рамонский район, с. Староживотинное

37.1. Графическое описание местоположения границ защитной зоны



Условные обозначения:

- граница защитной зоны
- 1, 2 - характерная точка границ защитной зоны
- :3 - кадастровый номер земельного участка
- граница земельного участка, включенная в ЕГРН
- граница кадастрового квартала
- объект культурного наследия

37.2. Перечень координат характерных точек границ защитной зоны

Наименование поворотных точек	Координаты поворотных точек в МСК-36		Мера линий, м	Дирекционный угол
	X	Y		
1	538 778,96	1 304 417,17	54,43	233°21'32"
2	538 746,48	1 304 373,49	51,22	219°32'10"
3	538 706,98	1 304 340,89	46,67	210°41'59"
4	538 666,85	1 304 317,06	56	200°20'05"
5	538 614,34	1 304 297,60	43,87	190°12'54"
6	538 571,16	1 304 289,82	48,46	202°29'16"
7	538 526,39	1 304 271,29	45,93	194°13'33"
8	538 481,87	1 304 260,00	49,31	187°18'21"
9	538 432,96	1 304 253,73	54,72	199°39'02"
10	538 381,42	1 304 235,33	17,67	271°16'57"
11	538 381,82	1 304 217,66	52,59	185°48'07"
12	538 329,49	1 304 212,34	51,16	191°18'36"
13	538 279,33	1 304 202,31	59,62	177°35'20"
14	538 219,76	1 304 204,82	55,38	164°13'58"
15	538 166,46	1 304 219,87	54,73	148°24'44"
16	538 119,84	1 304 248,54	13,47	195°39'51"
17	538 106,87	1 304 244,90	21,29	104°44'50"
18	538 101,45	1 304 265,49	49,81	124°46'56"
19	538 073,03	1 304 306,40	53,85	117°45'31"
20	538 047,95	1 304 354,06	55,52	108°26'06"
21	538 030,39	1 304 406,73	60,75	097°42'43"
22	538 022,24	1 304 466,92	60,36	085°49'46"
23	538 026,63	1 304 527,12	54,73	071°58'49"
24	538 043,56	1 304 579,17	64,88	057°13'53"
25	538 078,68	1 304 633,72	60,76	043°44'44"
26	538 122,57	1 304 675,73	60,6	028°25'16"
27	538 175,87	1 304 704,58	56,33	043°38'49"
28	538 216,63	1 304 743,45	56,21	051°20'25"
29	538 251,74	1 304 787,35	53,24	046°54'33"
30	538 288,11	1 304 826,22	62,6	028°26'45"
31	538 343,15	1 304 856,04	13,98	092°30'11"
32	538 342,54	1 304 870,01	14,56	000°47'19"
33	538 357,10	1 304 870,21	9,83	272°27'48"
34	538 357,52	1 304 860,39	42,46	013°40'12"
35	538 398,78	1 304 870,43	51,41	021°04'02"
36	538 446,76	1 304 888,91	37,79	022°58'37"
37	538 481,55	1 304 903,66	5,62	120°08'29"
38	538 478,73	1 304 908,52	13,9	023°57'45"
39	538 491,43	1 304 914,17	4,21	296°33'54"
40	538 493,31	1 304 910,40	53,44	010°39'02"
41	538 545,83	1 304 920,28	56,44	359°21'48"
42	538 602,26	1 304 919,65	62,1	343°34'40"
43	538 661,83	1 304 902,10	57,77	334°16'09"
44	538 713,87	1 304 877,01	52,03	319°23'55"
45	538 753,38	1 304 843,15	50,81	305°27'20"
46	538 782,85	1 304 801,77	46,35	293°05'49"
47	538 801,03	1 304 759,13	49,28	284°44'37"
48	538 813,57	1 304 711,47	45,84	273°08'11"
49	538 816,08	1 304 665,70	53,1	260°23'55"
50	538 807,23	1 304 613,34	46,42	275°25'56"
51	538 811,62	1 304 567,13	51,39	266°35'03"
52	538 808,56	1 304 515,83	50,16	257°52'20"
53	538 798,02	1 304 466,79	53,16	248°59'33"

38. Объект культурного наследия «Школа земская», Воронежская область, Рамонский район, с. Ступино, ул. Октябрьская, 24

38.1. Графическое описание местоположения границ защитной зоны



Условные обозначения:

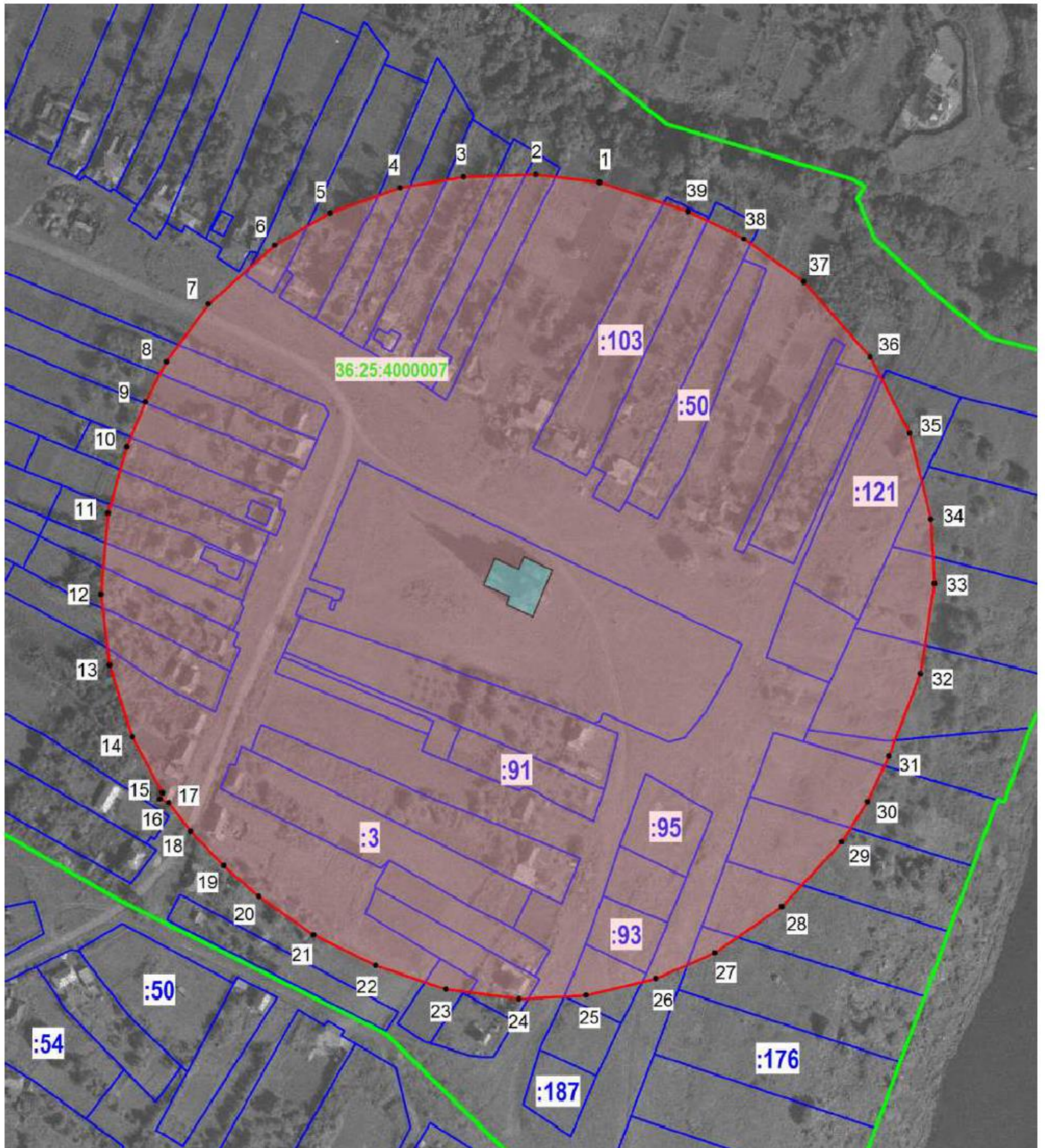
- граница защитной зоны
- 1, 2 - характерная точка границ защитной зоны
- :3 - кадастровый номер земельного участка
- граница земельного участка, включенная в ЕГРН
- граница кадастрового квартала
- объект культурного наследия

38.2. Перечень координат характерных точек границ защитной зоны

Наименование поворотных точек	Координаты поворотных точек в МСК-36		Мера линий, м	Дирекционный угол
	X	Y		
1	546 125,67	1 312 891,63	52,21	200°21'26"
2	546 076,72	1 312 873,47	44,23	185°15'22"
3	546 032,68	1 312 869,42	46,11	178°56'21"
4	545 986,57	1 312 870,27	56,86	167°25'28"
5	545 931,08	1 312 882,65	55,44	150°28'26"
6	545 882,84	1 312 909,97	45,6	136°53'47"
7	545 849,54	1 312 941,14	48,83	121°02'59"
8	545 824,36	1 312 982,97	42,13	112°01'01"
9	545 808,56	1 313 022,03	13,95	173°51'12"
10	545 794,69	1 313 023,53	16,27	085°29'10"
11	545 795,97	1 313 039,75	9,9	352°34'07"
12	545 805,79	1 313 038,47	50,47	093°38'12"
13	545 802,59	1 313 088,84	52,17	086°42'58"
14	545 805,58	1 313 140,92	59,6	078°50'36"
15	545 817,11	1 313 199,39	52,21	063°12'51"
16	545 840,64	1 313 246,00	52,21	048°12'51"
17	545 875,43	1 313 284,93	52,21	033°12'51"
18	545 919,11	1 313 313,53	52,21	018°12'51"
19	545 968,70	1 313 329,85	52,09	003°00'52"
20	546 020,72	1 313 332,59	51,62	355°33'31"
21	546 072,19	1 313 328,59	52,78	341°47'25"
22	546 122,32	1 313 312,10	51,66	326°37'05"
23	546 165,46	1 313 283,67	52,21	311°47'09"
24	546 200,25	1 313 244,74	50,98	300°42'17"
25	546 226,28	1 313 200,91	52,21	290°21'26"
26	546 244,44	1 313 151,96	52,21	275°21'26"
27	546 249,32	1 313 099,98	52,24	264°02'52"
28	546 243,90	1 313 048,02	52,21	249°38'34"
29	546 225,74	1 312 999,07	47,33	237°41'41"
30	546 200,44	1 312 959,07	48,48	230°00'02"
31	546 169,28	1 312 921,93	53,1	214°47'03"

39. Объект культурного наследия «Церковь Параскевы Пятницы», Воронежская область, Рамонский район, с. Хвощеватка, ул. Фёдорова, 15б

39.1. Графическое описание местоположения границ защитной зоны



Условные обозначения:

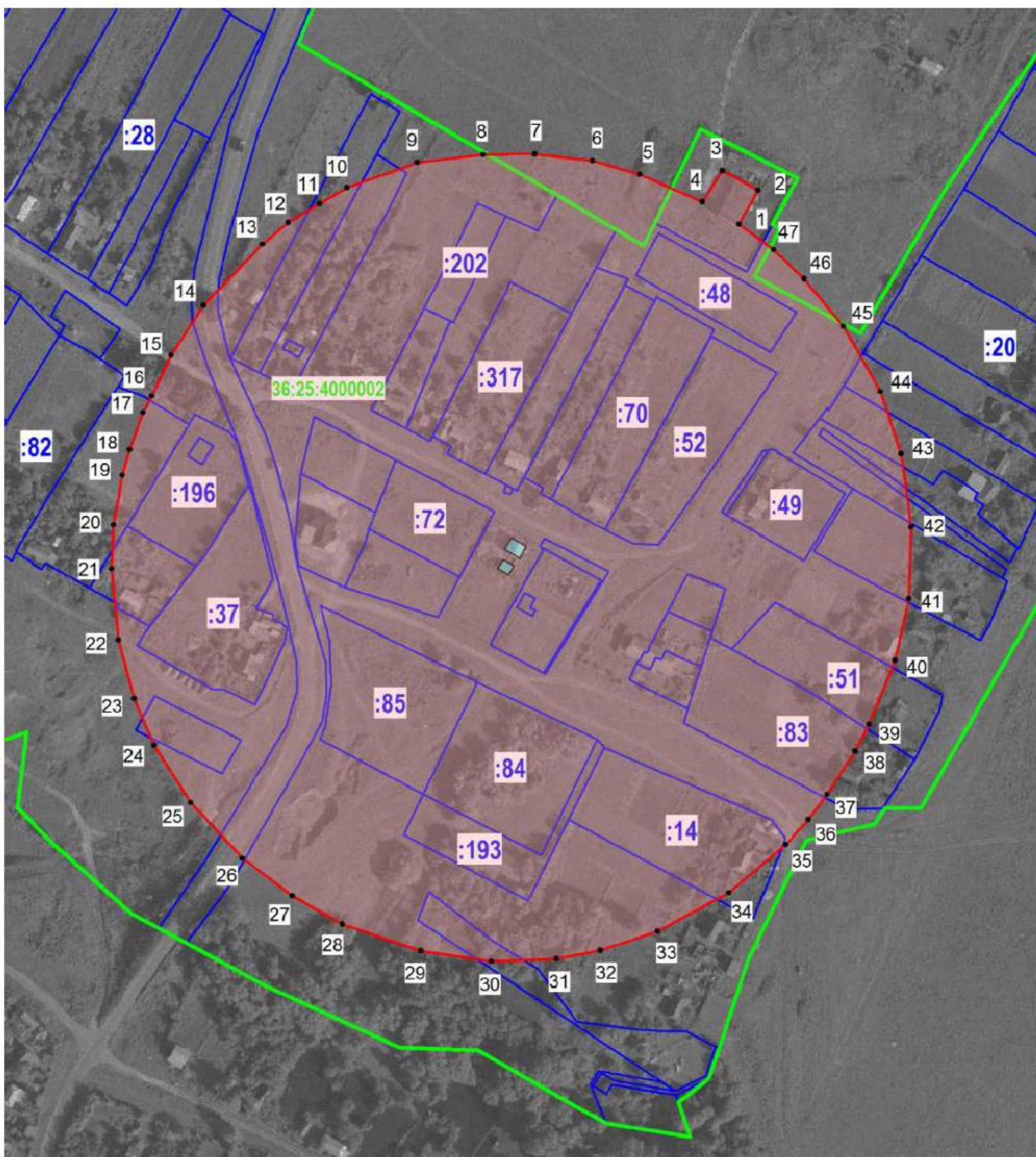
- граница защитной зоны
- 1, 2 - характерная точка границ защитной зоны
- :3 - кадастровый номер земельного участка
- граница земельного участка, включенная в ЕГРН
- граница кадастрового квартала
- объект культурного наследия

39.2. Перечень координат характерных точек границ защитной зоны

Наименование поворотных точек	Координаты поворотных точек в МСК-36		Мера линий, м	Дирекционный угол
	X	Y		
1	535 830,49	1 294 482,80	33,73	276°37'25"
2	535 834,38	1 294 449,30	37,78	268°14'25"
3	535 833,22	1 294 411,54	33,72	260°30'35"
4	535 827,66	1 294 378,28	38,70	250°07'05"
5	535 814,50	1 294 341,89	33,73	239°43'57"
6	535 797,50	1 294 312,76	46,16	228°16'33"
7	535 766,78	1 294 278,31	37,45	216°15'29"
8	535 736,58	1 294 256,16	23,74	207°29'36"
9	535 715,52	1 294 245,20	25,19	202°16'43"
10	535 692,21	1 294 235,65	36,22	196°01'41"
11	535 657,40	1 294 225,65	42,43	184°44'45"
12	535 615,12	1 294 222,14	37,46	173°17'05"
13	535 577,92	1 294 226,52	39,40	162°15'01"
14	535 540,40	1 294 238,53	33,15	151°57'58"
15	535 511,14	1 294 254,11	3,37	201°00'47"
16	535 507,99	1 294 252,90	4,94	111°28'43"
17	535 506,18	1 294 257,50	18,87	142°41'13"
18	535 491,17	1 294 268,94	25,00	136°23'38"
19	535 473,07	1 294 286,18	24,31	130°50'48"
20	535 457,17	1 294 304,57	34,97	125°17'24"
21	535 436,97	1 294 333,11	36,27	116°10'35"
22	535 420,97	1 294 365,66	38,70	108°37'37"
23	535 408,61	1 294 402,33	38,70	097°30'45"
24	535 403,55	1 294 440,70	34,97	086°58'03"
25	535 405,40	1 294 475,62	37,45	076°34'07"
26	535 414,10	1 294 512,05	33,72	066°20'47"
27	535 427,63	1 294 542,94	42,43	055°26'14"
28	535 451,70	1 294 577,88	46,17	042°43'04"
29	535 485,62	1 294 609,20	24,99	032°30'48"
30	535 506,69	1 294 622,63	26,24	025°08'56"
31	535 530,44	1 294 633,78	46,36	020°54'48"
32	535 573,75	1 294 650,33	47,40	008°52'19"
33	535 620,58	1 294 657,64	33,72	357°13'45"
34	535 654,26	1 294 656,01	46,17	345°45'22"
35	535 699,01	1 294 644,65	44,92	332°41'15"
36	535 738,92	1 294 624,04	52,37	318°42'59"
37	535 778,27	1 294 589,49	38,70	305°38'27"
38	535 800,82	1 294 558,04	32,41	296°08'17"
39	535 815,10	1 294 528,94	48,64	288°26'46"

40. Объект культурного наследия «Усадьба Чертковых», Воронежская область, Рамонский район, с. Хвощеватка, ул. Октябрьская, 3

40.1. Графическое описание местоположения границ защитной зоны



Условные обозначения:

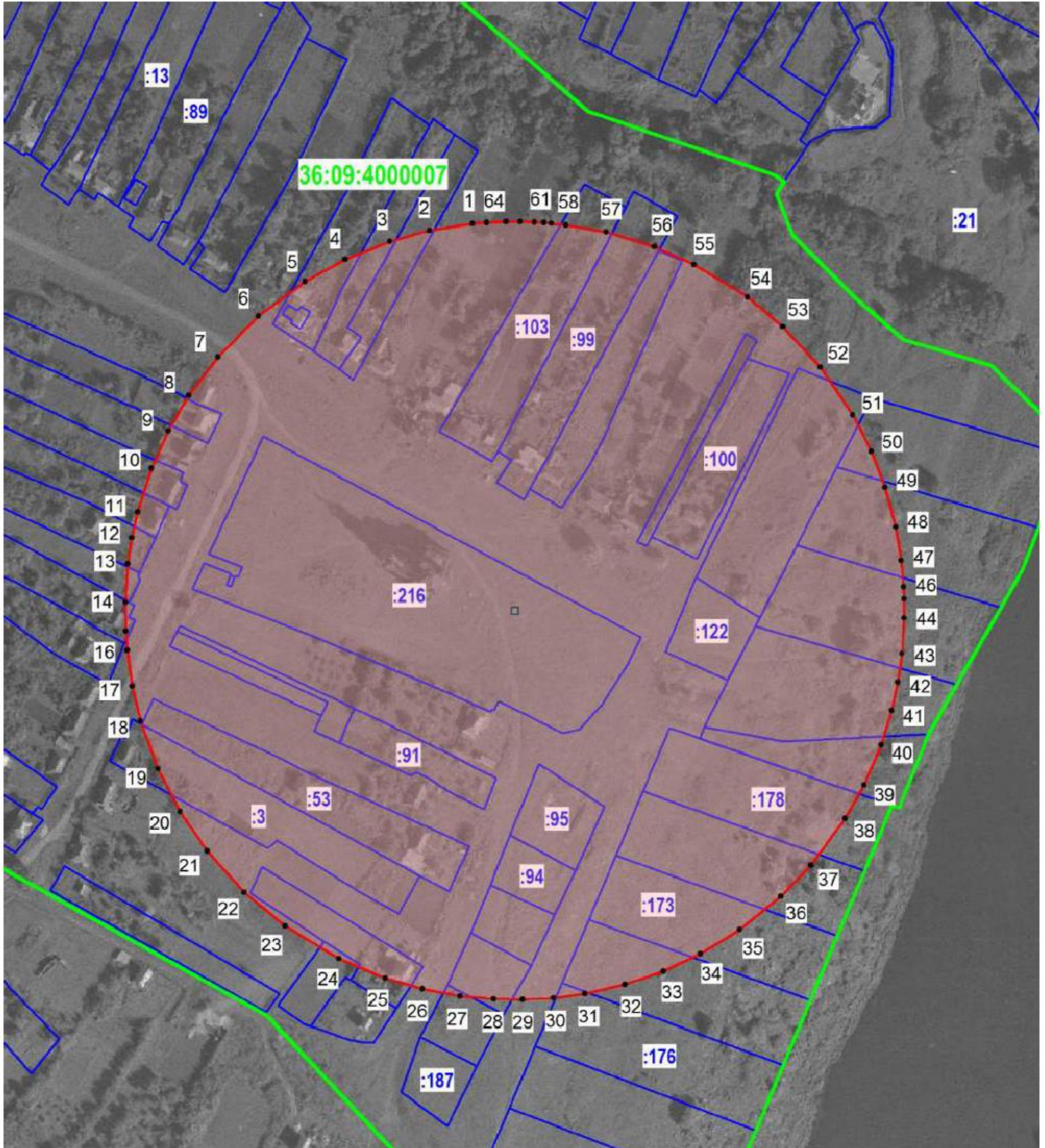
- граница защитной зоны
- 1, 2 - характерная точка границ защитной зоны
- :3 - кадастровый номер земельного участка
- граница земельного участка, включенная в ЕГРН
- граница кадастрового квартала
- объект культурного наследия

40.2. Перечень координат характерных точек границ защитной зоны

Наименование поворотных точек	Координаты поворотных точек в МСК-36		Мера линий, м	Дирекционный угол
	X	Y		
1	581 035,86	1 086 399,46	20,28	028°58'00"
2	581 053,60	1 086 409,28	21,28	298°57'00"
3	581 063,90	1 086 390,66	19,41	212°11'01"
4	581 047,47	1 086 380,32	35,51	293°48'01"
5	581 061,80	1 086 347,83	25,56	286°06'09"
6	581 068,89	1 086 323,27	30,42	276°52'22"
7	581 072,53	1 086 293,07	26,68	269°25'13"
8	581 072,26	1 086 266,39	34,54	262°53'59"
9	581 067,99	1 086 232,11	38,91	250°22'23"
10	581 054,92	1 086 195,46	16,51	239°15'23"
11	581 046,48	1 086 181,27	18,89	239°16'51"
12	581 036,83	1 086 165,03	17,66	230°19'54"
13	581 025,56	1 086 151,44	44,14	223°48'57"
14	580 993,71	1 086 120,88	30,91	213°08'42"
15	580 967,83	1 086 103,98	23,51	205°23'16"
16	580 946,59	1 086 093,90	9,71	207°27'43"
17	580 937,97	1 086 089,42	20,49	199°40'55"
18	580 918,68	1 086 082,52	13,82	195°57'24"
19	580 905,39	1 086 078,72	26,38	190°10'22"
20	580 879,42	1 086 074,06	22,73	182°38'50"
21	580 856,71	1 086 073,01	37,11	174°25'56"
22	580 819,78	1 086 076,61	31,66	165°07'16"
23	580 789,18	1 086 084,74	26,43	156°56'48"
24	580 764,86	1 086 095,09	35,35	147°21'26"
25	580 735,09	1 086 114,16	39,54	137°04'13"
26	580 706,14	1 086 141,09	32,32	126°50'17"
27	580 686,76	1 086 166,96	29,98	119°37'35"
28	580 671,94	1 086 193,02	43,08	108°54'21"
29	580 657,98	1 086 233,78	37,17	098°24'02"
30	580 652,55	1 086 270,55	33,91	087°44'06"
31	580 653,89	1 086 304,43	23,19	079°06'42"
32	580 658,27	1 086 327,20	31,38	071°45'41"
33	580 668,09	1 086 357,00	42,29	061°25'23"
34	580 688,32	1 086 394,14	38,84	049°43'13"
35	580 713,43	1 086 423,77	17,37	042°04'58"
36	580 726,32	1 086 435,41	16,34	036°51'46"
37	580 739,39	1 086 445,21	26,79	032°58'41"
38	580 761,86	1 086 459,79	15,81	027°14'44"
39	580 775,92	1 086 467,03	35,85	022°19'47"
40	580 809,08	1 086 480,65	32,83	012°37'52"
41	580 841,12	1 086 487,83	37,23	001°45'17"
42	580 878,33	1 086 488,97	38,64	352°10'34"
43	580 916,61	1 086 483,71	34,02	341°33'35"
44	580 948,88	1 086 472,95	39,03	330°35'51"
45	580 982,88	1 086 453,79	32,08	320°09'36"
46	581 007,51	1 086 433,24	21,92	313°59'00"
47	581 022,73	1 086 417,47	22,29	306°05'37"

41. Объект культурного наследия «Могила революционера Федорова», Воронежская область, Рамонский район, с. Хвощеватка, 50 м юго-восточнее церкви

41.1. Графическое описание местоположения границ защитной зоны



Условные обозначения:

- граница защитной зоны
- 1, 2 - характерная точка границ защитной зоны
- :3 - кадастровый номер земельного участка
- граница земельного участка, включенная в ЕГРН
- граница кадастрового квартала
- объект культурного наследия

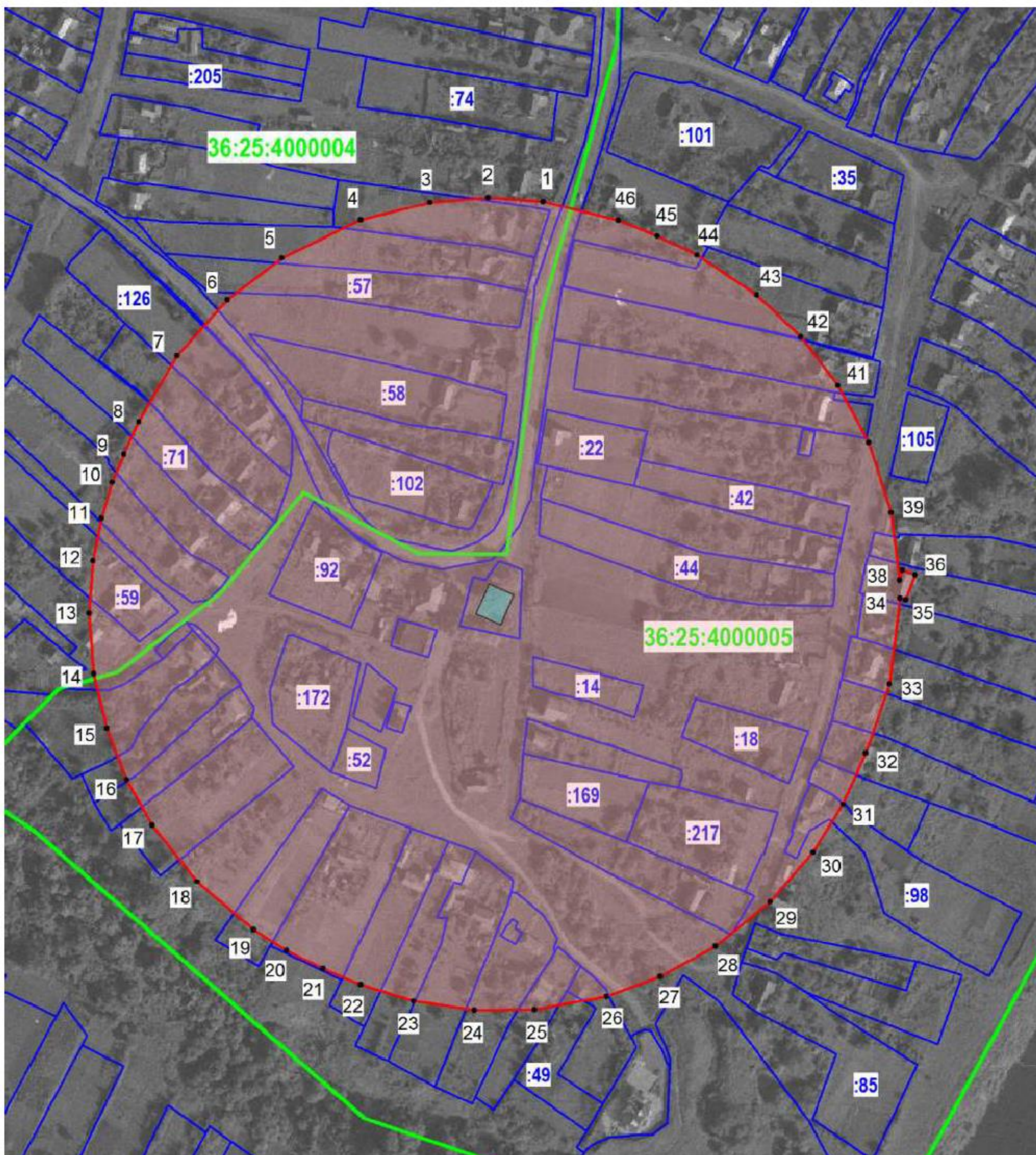
41.2. Перечень координат характерных точек границ защитной зоны

Наименование поворотных точек	Координаты поворотных точек в МСК-36		Мера линий, м	Дирекционный угол
	X	Y		
1	579 775,94	1 085 841,00	22,62	260°55'15"
2	579 772,37	1 085 818,66	21,36	254°41'18"
3	579 766,73	1 085 798,06	25,12	248°01'45"
4	579 757,33	1 085 774,76	23,87	241°03'43"
5	579 745,78	1 085 753,87	30,15	233°21'43"
6	579 727,79	1 085 729,68	30,14	224°44'41"
7	579 706,38	1 085 708,46	25,13	216°52'44"
8	579 686,28	1 085 693,38	21,36	210°15'02"
9	579 667,83	1 085 682,62	21,36	204°09'11"
10	579 648,34	1 085 673,88	23,87	197°42'23"
11	579 625,60	1 085 666,62	13,83	192°21'29"
12	579 612,09	1 085 663,66	13,82	188°24'21"
13	579 598,42	1 085 661,64	20,11	183°33'50"
14	579 578,35	1 085 660,39	14,85	179°32'13"
15	579 563,50	1 085 660,51	10,05	176°00'28"
16	579 553,47	1 085 661,21	18,85	171°56'50"
17	579 534,81	1 085 663,85	18,86	166°32'19"
18	579 516,47	1 085 668,24	26,38	160°05'41"
19	579 491,67	1 085 677,22	25,13	152°45'43"
20	579 469,33	1 085 688,72	25,13	145°35'20"
21	579 448,60	1 085 702,92	28,89	137°53'26"
22	579 427,17	1 085 722,29	27,64	129°50'53"
23	579 409,46	1 085 743,51	32,65	121°13'54"
24	579 392,53	1 085 771,43	26,37	112°49'19"
25	579 382,30	1 085 795,74	20,11	106°10'21"
26	579 376,70	1 085 815,05	20,10	100°27'37"
27	579 373,05	1 085 834,82	17,60	095°05'07"
28	579 371,49	1 085 852,35	14,85	091°04'49"
29	579 371,21	1 085 867,20	16,33	087°01'00"
30	579 372,06	1 085 883,51	16,33	082°21'57"
31	579 374,23	1 085 899,70	21,37	077°01'03"
32	579 379,03	1 085 920,52	21,36	070°53'41"
33	579 386,02	1 085 940,70	21,36	064°48'52"
34	579 395,11	1 085 960,03	23,88	058°22'25"
35	579 407,63	1 085 980,36	27,63	051°01'22"
36	579 425,01	1 086 001,84	22,62	043°51'13"
37	579 441,32	1 086 017,51	30,15	036°21'11"
38	579 465,60	1 086 035,38	20,10	029°10'45"
39	579 483,15	1 086 045,18	22,62	023°05'08"
40	579 503,96	1 086 054,05	18,85	017°09'23"
41	579 521,97	1 086 059,61	15,08	012°19'51"
42	579 536,70	1 086 062,83	15,08	008°02'39"
43	579 551,63	1 086 064,94	18,59	003°25'21"
44	579 570,19	1 086 066,05	10,06	000°06'50"
45	579 580,25	1 086 066,07	6,28	357°54'09"

46	579 586,53	1 086 065,84	13,82	354°56'13"
47	579 600,30	1 086 064,62	17,59	350°30'39"
48	579 617,65	1 086 061,72	21,37	344°55'00"
49	579 638,28	1 086 056,16	20,10	339°02'25"
50	579 657,05	1 086 048,97	21,36	333°06'40"
51	579 676,10	1 086 039,31	30,15	325°46'20"
52	579 701,03	1 086 022,35	28,89	317°21'24"
53	579 722,28	1 086 002,78	23,87	309°50'00"
54	579 737,57	1 085 984,45	32,64	301°46'36"
55	579 754,76	1 085 956,70	22,62	293°53'26"
56	579 763,92	1 085 936,02	26,38	286°54'11"
57	579 771,59	1 085 910,78	21,36	280°06'38"
58	579 775,34	1 085 889,75	7,54	275°56'15"
59	579 776,12	1 085 882,25	3,77	274°24'37"
60	579 776,41	1 085 878,49	5,04	273°04'21"
61	579 776,68	1 085 873,46	7,36	271°56'44"
62	579 776,93	1 085 866,10	7,54	270°13'41"
63	579 776,96	1 085 858,56	10,06	267°43'15"
64	579 776,56	1 085 848,51	7,54	265°16'50"

**42. Объект культурного наследия «Братская могила № 41»,
Воронежская область, Рамонский район, с. Хвощеватка, центр**

42.1. Графическое описание местоположения границ защитной зоны



Условные обозначения:

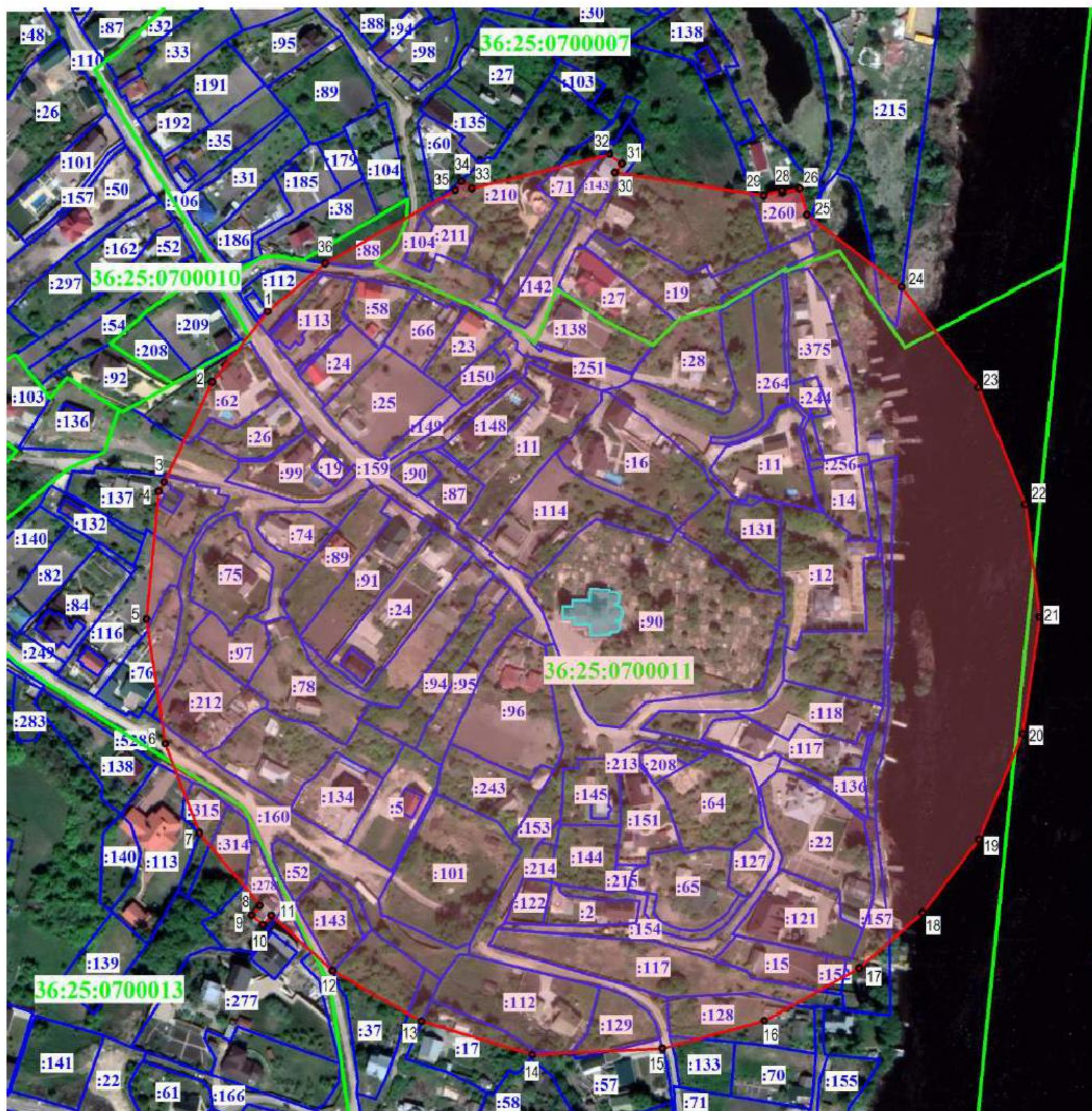
- граница защитной зоны
- 1, 2 - характерная точка границ защитной зоны
- :3 - кадастровый номер земельного участка
- граница земельного участка, включенная в ЕГРН
- граница кадастрового квартала
- объект культурного наследия

42.2. Перечень координат характерных точек границ защитной зоны

Наименование поворотных точек	Координаты поворотных точек в МСК-36		Мера линий, м	Дирекционный угол
	X	Y		
1	580 312,00	1 085 994,34	28,90	273°58'06"
2	580 314,00	1 085 965,51	30,33	265°31'07"
3	580 311,63	1 085 935,27	37,01	255°54'40"
4	580 302,62	1 085 899,37	45,63	244°06'52"
5	580 282,70	1 085 858,32	35,58	232°31'29"
6	580 261,05	1 085 830,08	39,30	221°50'39"
7	580 231,77	1 085 803,86	39,74	210°11'50"
8	580 197,42	1 085 783,87	18,74	204°43'57"
9	580 180,40	1 085 776,03	15,67	202°06'49"
10	580 165,88	1 085 770,13	19,56	197°07'43"
11	580 147,19	1 085 764,37	22,44	191°08'59"
12	580 125,17	1 085 760,03	27,48	184°01'40"
13	580 097,76	1 085 758,10	31,68	175°36'05"
14	580 066,17	1 085 760,53	29,23	166°46'02"
15	580 037,72	1 085 767,22	28,56	158°49'01"
16	580 011,09	1 085 777,54	27,42	150°40'39"
17	579 987,18	1 085 790,97	37,45	141°25'43"
18	579 957,90	1 085 814,32	38,52	130°25'49"
19	579 932,92	1 085 843,64	20,32	122°30'05"
20	579 922,00	1 085 860,78	21,07	116°17'07"
21	579 912,67	1 085 879,67	21,48	113°20'32"
22	579 904,16	1 085 899,39	28,70	107°08'27"
23	579 895,70	1 085 926,82	32,02	098°28'36"
24	579 890,98	1 085 958,49	31,25	089°27'00"
25	579 891,28	1 085 989,74	38,07	079°34'22"
26	579 898,17	1 086 027,18	29,81	069°53'14"
27	579 908,42	1 086 055,17	32,82	060°57'32"
28	579 924,35	1 086 083,86	36,57	051°02'56"
29	579 947,34	1 086 112,30	34,18	040°58'00"
30	579 973,15	1 086 134,71	29,60	031°51'13"
31	579 998,29	1 086 150,33	29,01	024°15'33"
32	580 024,74	1 086 162,25	38,15	018°41'46"
33	580 060,88	1 086 174,48	45,08	006°55'07"
34	580 105,63	1 086 179,91	3,26	105°29'11"
35	580 104,76	1 086 183,05	13,74	019°44'27"
36	580 117,69	1 086 187,69	6,97	289°26'57"
37	580 120,01	1 086 181,12	5,17	195°14'43"
38	580 115,02	1 086 179,76	35,42	352°45'02"
39	580 150,16	1 086 175,29	38,22	342°14'18"
40	580 186,56	1 086 163,63	33,66	331°51'59"
41	580 216,24	1 086 147,76	31,95	322°44'47"
42	580 241,67	1 086 128,42	31,79	313°32'04"
43	580 263,57	1 086 105,37	37,29	303°40'54"
44	580 284,25	1 086 074,34	22,85	295°34'01"
45	580 294,11	1 086 053,73	21,92	292°09'56"
46	580 302,38	1 086 033,43	40,26	283°49'32"

43. Объект культурного наследия «Архангельская церковь», Воронежская область, Рамонский район, село Чертовицкое

43.1. Графическое описание местоположения границ защитной зоны



Условные обозначения:

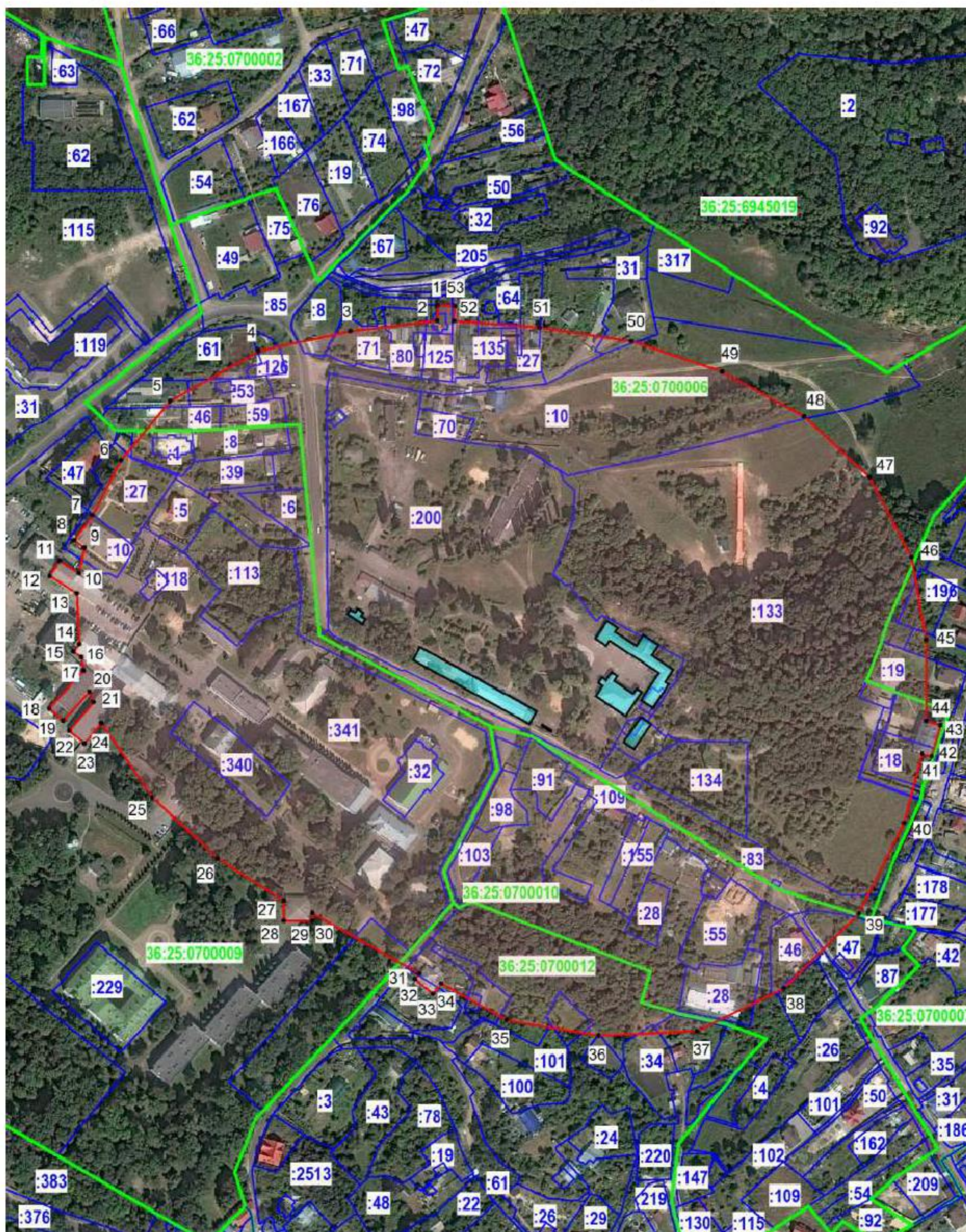
- граница защитной зоны
- 1, 2 - характерная точка границ защитной зоны
- :3 - кадастровый номер земельного участка
- граница земельного участка, включенная в ЕГРН
- граница кадастрового квартала
- объект культурного наследия

43.2. Перечень координат характерных точек границ защитной зоны

Наименование поворотных точек	Координаты поворотных точек в МСК-36		Мера линий, м	Дирекционный угол
	X	Y		
1	531 041,31	1 304 735,01	43,23	218°13'38"
2	531 007,35	1 304 708,26	53,45	205°35'31"
3	530 959,14	1 304 685,17	5,01	209°47'15"
4	530 954,79	1 304 682,68	61,82	185°27'28"
5	530 893,25	1 304 676,80	60,55	171°34'03"
6	530 833,35	1 304 685,68	46,10	158°57'45"
7	530 790,32	1 304 702,23	45,45	140°09'32"
8	530 755,42	1 304 731,35	6,00	221°17'05"
9	530 750,91	1 304 727,39	7,16	131°12'31"
10	530 746,19	1 304 732,78	5,97	041°07'54"
11	530 750,69	1 304 736,71	39,67	131°58'31"
12	530 724,16	1 304 766,20	49,29	119°47'22"
13	530 699,67	1 304 808,98	55,68	106°43'12"
14	530 683,65	1 304 862,31	62,45	087°09'49"
15	530 686,74	1 304 924,68	50,83	074°44'20"
16	530 700,12	1 304 973,72	52,10	060°57'03"
17	530 725,42	1 305 019,27	40,33	048°49'48"
18	530 751,97	1 305 049,63	44,49	037°07'02"
19	530 787,45	1 305 076,48	55,04	022°32'38"
20	530 838,28	1 305 097,58	56,46	008°13'04"
21	530 894,16	1 305 105,65	54,78	352°58'30"
22	530 948,53	1 305 098,95	60,54	338°04'13"
23	531 004,69	1 305 076,34	60,73	322°43'42"
24	531 053,02	1 305 039,56	57,35	307°22'10"
25	531 087,83	1 304 993,98	13,24	344°21'28"
26	531 100,58	1 304 990,41	8,32	254°18'36"
27	531 098,33	1 304 982,40	1,37	344°20'30"
28	531 099,65	1 304 982,03	8,94	254°21'46"
29	531 097,24	1 304 973,42	72,35	278°39'56"
30	531 108,14	1 304 901,90	5,36	037°43'30"
31	531 112,38	1 304 905,18	7,27	307°44'12"
32	531 116,83	1 304 899,43	68,49	256°08'10"
33	531 100,42	1 304 832,94	5,85	305°19'16"
34	531 103,80	1 304 828,17	5,04	215°17'59"
35	531 099,69	1 304 825,26	71,78	240°38'32"
36	531 064,50	1 304 762,70	36,12	230°03'15"

44. Объект культурного наследия «Усадьба Михневых - Кожуховой (6 объектов)», Воронежская область, Рамонский район, с. Чертовицы, пер. Спортивный, 1

44.1. Графическое описание местоположения границ защитной зоны



Условные обозначения:

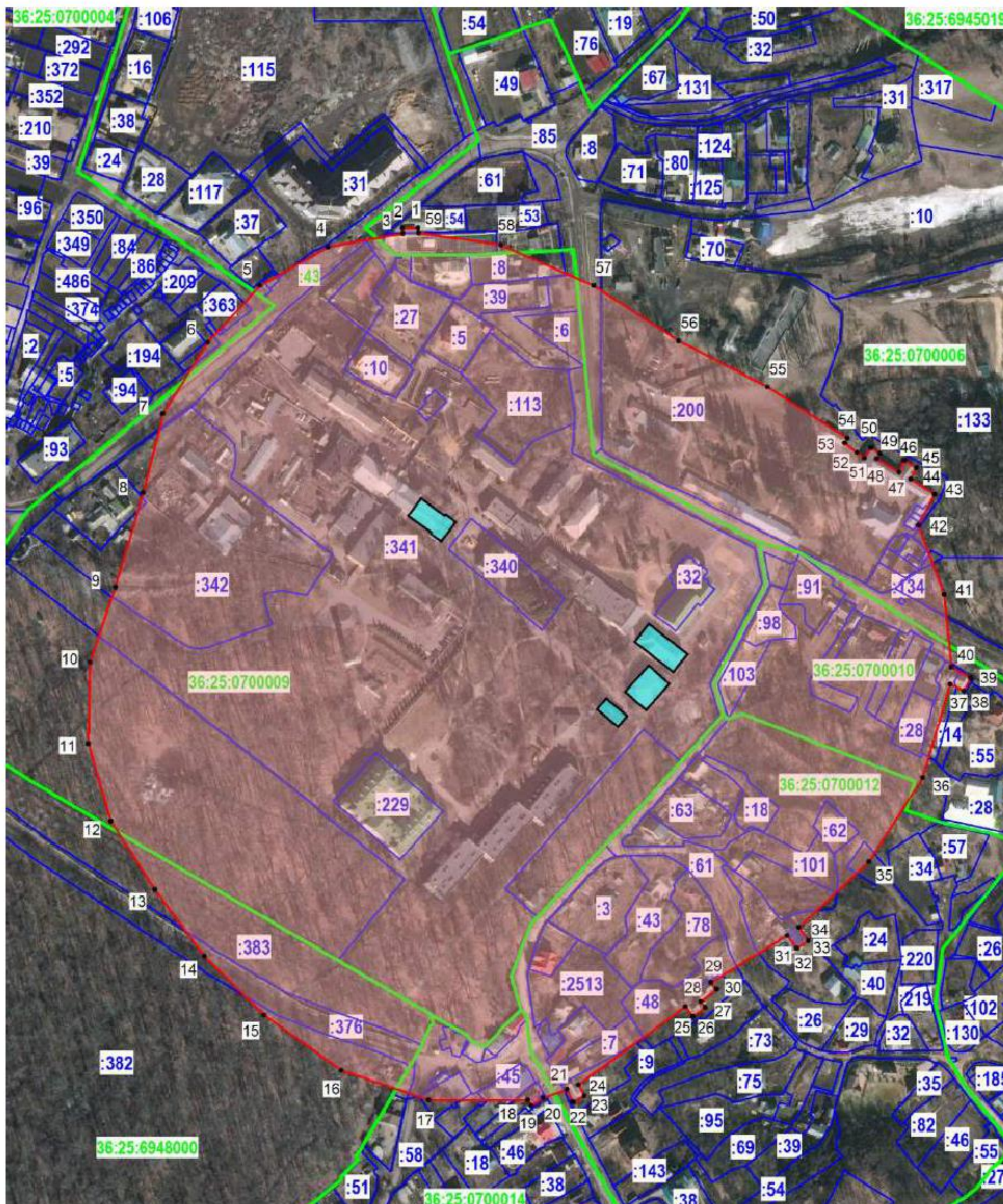
- граница защитной зоны
- 1, 2 - характерная точка границ защитной зоны
- :3 - кадастровый номер земельного участка
- граница земельного участка, включенная в ЕГРН
- граница кадастрового квартала
- объект культурного наследия

44.2. Перечень координат характерных точек границ защитной зоны

Наименование поворотных точек	Координаты поворотных точек в МСК-36		Мера линий, м	Дирекционный угол
	X	Y		
1	531 680,08	1 304 342,19	11,24	181°24'52"
2	531 668,83	1 304 341,91	63,87	263°20'26"
3	531 661,43	1 304 278,48	68,82	257°42'42"
4	531 646,78	1 304 211,24	74,23	240°26'47"
5	531 610,17	1 304 146,66	56,4	219°37'21"
6	531 566,72	1 304 110,70	45,28	207°15'18"
7	531 526,47	1 304 089,96	22,52	216°40'28"
8	531 508,41	1 304 076,51	9,14	126°40'28"
9	531 502,96	1 304 083,84	19,48	191°26'16"
10	531 483,86	1 304 079,98	17,02	302°22'00"
11	531 492,98	1 304 065,60	13,11	212°22'00"
12	531 481,91	1 304 058,58	23,51	122°22'00"
13	531 469,32	1 304 078,44	37,19	177°15'51"
14	531 432,17	1 304 080,21	7,02	216°52'12"
15	531 426,56	1 304 076,00	7,02	126°52'12"
16	531 422,35	1 304 081,62	9,4	170°55'43"
17	531 413,06	1 304 083,10	37,51	221°46'08"
18	531 385,08	1 304 058,11	13,69	131°46'08"
19	531 375,96	1 304 068,33	28,9	041°46'08"
20	531 397,52	1 304 087,58	8,4	159°57'10"
21	531 389,63	1 304 090,45	27,39	220°06'03"
22	531 368,67	1 304 072,81	14,47	130°06'03"
23	531 359,35	1 304 083,88	19,5	040°06'03"
24	531 374,27	1 304 096,44	65,71	145°49'16"
25	531 319,91	1 304 133,35	65,48	132°56'24"
26	531 275,31	1 304 181,28	57,81	122°46'02"
27	531 244,02	1 304 229,89	14,38	180°00'00"
28	531 229,64	1 304 229,89	21,05	090°00'00"
29	531 229,64	1 304 250,94	5,31	000°00'00"
30	531 234,95	1 304 250,94	89,79	119°33'07"
31	531 190,66	1 304 329,05	5,09	220°01'49"
32	531 186,76	1 304 325,78	16,95	129°24'02"
33	531 176,00	1 304 338,88	9,87	039°24'02"
34	531 183,63	1 304 345,14	54,85	119°16'40"
35	531 156,81	1 304 392,98	68,18	099°33'15"
36	531 145,49	1 304 460,22	71,98	087°20'58"
37	531 148,82	1 304 532,12	71,16	063°54'52"
38	531 180,11	1 304 596,03	77,2	045°00'00"
39	531 234,70	1 304 650,62	74,43	026°33'54"
40	531 301,27	1 304 683,90	52,45	014°35'27"
41	531 352,03	1 304 697,12	7,28	106°09'14"
42	531 350,00	1 304 704,11	23,54	016°09'14"
43	531 372,61	1 304 710,66	11,1	286°09'14"
44	531 375,70	1 304 699,99	59,38	359°53'34"
45	531 435,08	1 304 699,88	61,51	350°01'41"
46	531 495,66	1 304 689,23	66,11	332°24'10"
47	531 554,25	1 304 658,61	65,48	312°56'24"
48	531 598,85	1 304 610,67	68,22	298°33'57"
49	531 631,47	1 304 550,76	70,32	288°46'41"
50	531 654,10	1 304 484,19	67,98	278°26'51"
51	531 664,09	1 304 416,95	62,57	274°16'18"
52	531 668,75	1 304 354,55	11,02	001°24'52"
53	531 679,76	1 304 354,82	12,63	271°24'52"

45. Объект культурного наследия «Усадьба Тулиновых - гр. Толстых (6 объектов)», Воронежская область, Рамонский район, с. Чертовицы, ул. Транспортная, д. 2

45.1. Графическое описание местоположения границ защитной зоны



Условные обозначения:

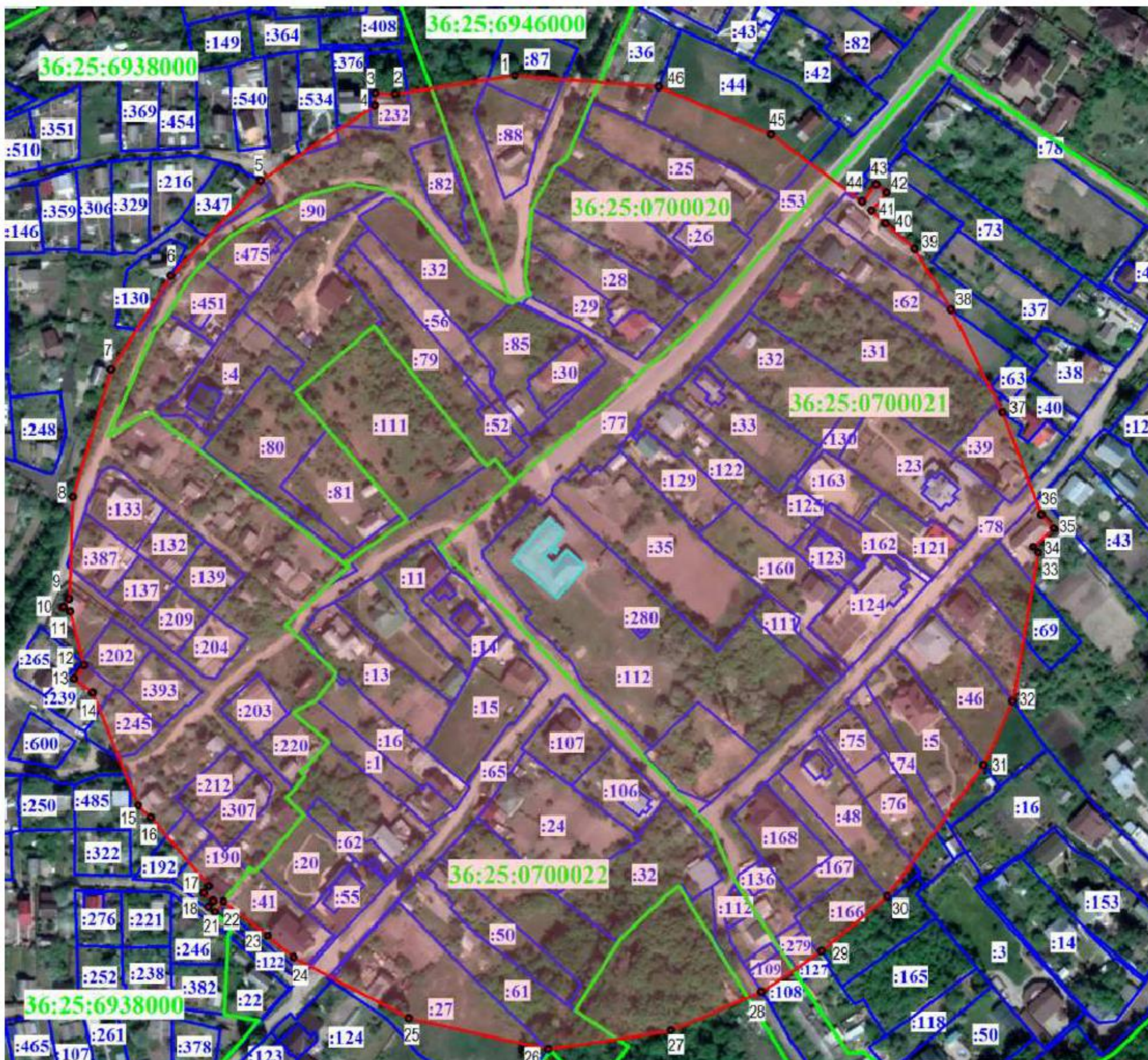
- граница защитной зоны
- 1, 2 - характерная точка границ защитной зоны
- :3 - кадастровый номер земельного участка
- граница земельного участка, включенная в ЕГРН
- граница кадастрового квартала
- объект культурного наследия

45.2. Перечень координат характерных точек границ защитной зоны

Наименование поворотных точек	Координаты поворотных точек в МСК-36		Мера линий, м	Дирекционный угол
	X	Y		
1	531 609,09	1 304 124,19	11,68	269°17'02"
2	531 608,94	1 304 112,52	4,1	175°57'55"
3	531 604,85	1 304 112,81	57,44	259°28'02"
4	531 594,35	1 304 056,33	58,8	240°43'53"
5	531 565,60	1 304 005,04	57,84	222°32'45"
6	531 522,99	1 303 965,93	64,01	212°07'17"
7	531 468,77	1 303 931,89	60,85	193°45'00"
8	531 409,67	1 303 917,43	74,09	196°30'54"
9	531 338,63	1 303 896,36	60,1	198°39'19"
10	531 281,69	1 303 877,14	60,85	181°15'00"
11	531 220,86	1 303 875,81	60,85	163°45'00"
12	531 162,44	1 303 892,84	61,28	147°26'05"
13	531 110,79	1 303 925,83	62,4	143°18'27"
14	531 060,75	1 303 963,12	63,35	134°33'56"
15	531 016,30	1 304 008,25	71,33	125°39'59"
16	530 974,71	1 304 066,20	69,4	108°45'10"
17	530 952,40	1 304 131,91	75,06	089°54'18"
18	530 952,53	1 304 206,98	5,09	152°42'02"
19	530 948,00	1 304 209,31	10,85	056°31'25"
20	530 953,99	1 304 218,36	18,95	070°07'58"
21	530 960,42	1 304 236,18	10,45	153°33'23"
22	530 951,07	1 304 240,83	9,46	063°26'06"
23	530 955,30	1 304 249,30	9,79	333°26'06"
24	530 964,05	1 304 244,92	99,51	053°58'44"
25	531 022,58	1 304 325,40	9,05	142°12'22"
26	531 015,42	1 304 330,95	11,54	055°18'17"
27	531 021,99	1 304 340,44	5,81	321°06'56"
28	531 026,52	1 304 336,79	15,18	052°01'42"
29	531 035,86	1 304 348,75	6,43	320°31'39"
30	531 040,82	1 304 344,67	67,43	058°16'14"
31	531 076,28	1 304 402,02	12,08	142°51'12"
32	531 066,65	1 304 409,32	10,2	056°04'57"
33	531 072,34	1 304 417,78	12,2	325°25'45"
34	531 082,38	1 304 410,86	72,02	046°46'42"
35	531 131,70	1 304 463,34	75,17	032°39'39"
36	531 194,99	1 304 503,90	73,45	016°29'23"
37	531 265,41	1 304 524,75	11,42	116°33'54"
38	531 260,30	1 304 534,97	11,24	029°33'37"
39	531 270,08	1 304 540,51	16,76	298°57'40"
40	531 278,20	1 304 525,84	55,07	354°06'30"
41	531 332,98	1 304 520,19	55,77	339°30'51"
42	531 385,23	1 304 500,67	26,05	027°42'49"
43	531 408,28	1 304 512,79	21,29	303°15'16"
44	531 419,96	1 304 494,98	9,46	026°33'54"
45	531 428,42	1 304 499,21	9,76	301°33'05"
46	531 433,53	1 304 490,89	9,87	209°13'09"
47	531 424,92	1 304 486,08	19,45	301°11'06"
48	531 434,99	1 304 469,44	4,58	030°39'02"
49	531 438,93	1 304 471,78	8,1	303°58'36"
50	531 443,45	1 304 465,06	9,31	212°11'45"
51	531 435,57	1 304 460,10	7,15	309°36'28"
52	531 440,13	1 304 454,59	11,74	306°24'49"
53	531 447,10	1 304 445,14	3,93	031°19'43"
54	531 450,46	1 304 447,19	71,46	302°43'42"
55	531 489,09	1 304 387,07	75,12	297°40'19"
56	531 523,98	1 304 320,55	76,29	302°50'42"
57	531 565,36	1 304 256,45	76,38	293°48'23"
58	531 596,19	1 304 186,57	62,72	278°11'02"
59	531 605,12	1 304 124,49	3,99	355°44'32"

46. Объект культурного наследия «Школа земская», Воронежская область, Рамонский район, с. Чертовицы, ул. Школьная, 79

46.1. Графическое описание местоположения границ защитной зоны



Условные обозначения:

- граница защитной зоны
- 1, 2 - характерная точка границ защитной зоны
- :3 - кадастровый номер земельного участка
- граница земельного участка, включенная в ЕГРН
- граница кадастрового квартала
- объект культурного наследия

46.2. Перечень координат характерных точек границ защитной зоны

Наименование поворотных точек	Координаты поворотных точек в МСК-36		Мера линий, м	Дирекционный угол
	X	Y		
1	530 077,36	1 303 664,93	54,34	261°26'15"
2	530 069,27	1 303 611,20	9,03	272°05'43"
3	530 069,60	1 303 602,18	5,78	182°04'51"
4	530 063,82	1 303 601,97	61,51	236°49'17"
5	530 030,16	1 303 550,49	58,87	223°16'20"
6	529 987,30	1 303 510,14	50,10	212°27'45"
7	529 945,03	1 303 483,25	59,85	196°51'05"
8	529 887,75	1 303 465,90	46,04	182°14'27"
9	529 841,75	1 303 464,10	4,39	213°28'22"
10	529 838,09	1 303 461,68	3,66	123°30'59"
11	529 836,07	1 303 464,73	24,81	165°13'08"
12	529 812,08	1 303 471,06	7,67	217°06'32"
13	529 805,96	1 303 466,43	10,65	127°08'20"
14	529 799,53	1 303 474,92	54,80	157°53'45"
15	529 748,76	1 303 495,54	7,59	134°15'11"
16	529 743,46	1 303 500,98	40,64	139°38'25"
17	529 712,49	1 303 527,30	3,98	219°05'13"
18	529 709,40	1 303 524,79	5,55	129°04'44"
19	529 705,90	1 303 529,10	3,33	218°54'06"
20	529 703,31	1 303 527,01	3,85	128°59'08"
21	529 700,89	1 303 530,00	6,19	038°50'00"
22	529 705,71	1 303 533,88	25,16	127°57'46"
23	529 690,23	1 303 553,72	15,26	130°09'41"
24	529 680,39	1 303 565,38	58,67	117°51'44"
25	529 652,97	1 303 617,25	64,32	102°26'06"
26	529 639,12	1 303 680,06	56,02	081°20'41"
27	529 647,55	1 303 735,44	44,51	066°51'02"
28	529 665,05	1 303 776,37	32,49	055°58'38"
29	529 683,23	1 303 803,30	38,39	050°10'04"
30	529 707,82	1 303 832,78	73,50	036°19'05"
31	529 767,04	1 303 876,31	31,42	024°15'52"
32	529 795,68	1 303 889,22	67,98	009°52'06"
33	529 862,65	1 303 900,87	3,42	317°57'47"
34	529 865,19	1 303 898,58	12,53	047°54'39"
35	529 873,59	1 303 907,88	8,49	317°54'45"
36	529 879,89	1 303 902,19	49,10	339°13'17"
37	529 925,80	1 303 884,77	51,71	333°21'56"
38	529 972,02	1 303 861,59	32,08	328°52'37"
39	529 999,48	1 303 845,01	17,39	310°45'18"
40	530 010,83	1 303 831,84	8,32	313°58'40"
41	530 016,61	1 303 825,85	10,30	040°07'08"
42	530 024,49	1 303 832,49	6,00	310°08'08"
43	530 028,36	1 303 827,90	10,06	220°09'46"
44	530 020,67	1 303 821,41	51,04	306°20'48"
45	530 050,92	1 303 780,30	54,93	292°57'42"
46	530 072,35	1 303 729,72	64,98	274°25'18"