



Правовое управление правительства
Воронежской области

ЗАРЕГИСТРИРОВАНО

«16» 12 2019г.

Регистрационный номер № 1272

**Управление по охране объектов культурного наследия
Воронежской области**

ПРИКАЗ

04 декабря 2019 г.

№ 71-01-07/338

Воронеж

**Об утверждении графического описания местоположения границ
(с перечнем координат характерных точек этих границ) защитных зон
объектов культурного наследия, расположенных на территории
Воронежской области**

В соответствии с ч. 4 ст. 34.1 Федерального закона от 25 июня 2002 года № 73-ФЗ «Об объектах культурного наследия (памятниках истории и культуры) народов Российской Федерации», Законом Воронежской области от 05.05.2015 № 46-ОЗ «Об особенностях правового регулирования отношений, связанных с сохранением, использованием, популяризацией и государственной охраной объектов культурного наследия на территории Воронежской области», Положением об управлении по охране объектов культурного наследия Воронежской области, утвержденным постановлением правительства Воронежской области от 13.04.2015 № 275, в целях государственной охраны объектов культурного наследия (памятников истории и культуры)

п р и к а з ы в а ю:

1. Утвердить прилагаемое Графическое описание местоположения границ (с перечнем координат характерных точек этих границ) защитных зон объектов культурного наследия, расположенных на территории Воронежской области.

2. В границах защитных зон объектов культурного наследия в целях обеспечения сохранности объектов культурного наследия и композиционно-видовых связей (панорам) запрещаются строительство объектов капитального строительства и их реконструкция, связанная с изменением их параметров

(высоты, количества этажей, площади), за исключением строительства и реконструкции линейных объектов.

3. Контроль за исполнением настоящего приказа оставляю за собой.

Руководитель управления

A handwritten signature in black ink, consisting of several stylized, overlapping loops and a long horizontal stroke extending to the right.

В.А. Перцев

Утверждено
приказом управления по охране
объектов культурного наследия
Воронежской области
от 04.12.2019 № 71-01-07/338

**Графическое описание местоположения границ (с перечнем координат
характерных точек этих границ) защитных зон объектов культурного
наследия, расположенных на территории Воронежской области**

**1. Объект культурного наследия «Церковь Покрова», Воронежская
область, Каширский район, с. Каширское, ул. 3-го Интернационала, д. 94**

1.1. Графическое описание местоположения границ защитной зоны



Условные обозначения:

- граница защитной зоны
- 1, 2 - характерная точка границ защитной зоны
- :35 - кадастровый номер земельного участка
- граница земельного участка, включенная в ЕГРН
- граница кадастрового квартала
- объект культурного наследия

1.2. Перечень координат характерных точек границ защитной зоны

Наименование поворотных точек	Координаты поворотных точек в МСК-36		Мера линий, м	Дирекционный угол
	X	Y		
1	486768,66	1329311,60	46,46	072°28'26"
2	486782,65	1329355,90	33,13	063°02'26"
3	486797,67	1329385,43	66,97	044°45'51"
4	486845,22	1329432,59	45,19	030°04'59"
5	486884,32	1329455,24	29,74	019°03'23"
6	486912,43	1329464,95	52,3	007°50'09"
7	486964,24	1329472,08	43,8	357°47'20"
8	487008,01	1329470,39	42,19	348°19'21"
9	487049,33	1329461,85	40,14	337°56'01"
10	487086,53	1329446,77	7,93	050°43'51"
11	487091,55	1329452,91	10,89	325°10'18"
12	487100,49	1329446,69	6,04	234°34'21"
13	487096,99	1329441,77	36,09	324°12'01"
14	487126,26	1329420,66	29,31	314°39'16"
15	487146,86	1329399,81	36,88	307°08'36"
16	487169,13	1329370,41	42,24	295°14'11"
17	487187,14	1329332,20	42,46	282°30'04"
18	487196,33	1329290,75	33,45	272°53'45"
19	487198,02	1329257,34	54,24	263°24'53"
20	487191,80	1329203,46	41,09	251°03'13"
21	487178,46	1329164,60	42,65	246°56'01"
22	487161,75	1329125,36	46,09	235°25'13"
23	487135,59	1329087,41	47,46	223°27'17"
24	487101,14	1329054,77	41,44	210°01'03"
25	487065,26	1329034,04	43,13	197°50'03"
26	487024,20	1329020,83	51,11	185°13'51"
27	486973,30	1329016,17	36,16	172°48'15"
28	486937,42	1329020,70	37,92	165°08'47"
29	486900,77	1329030,42	42,11	153°07'07"
30	486863,21	1329049,46	31,71	143°58'07"
31	486837,57	1329068,11	43,78	134°17'15"
32	486807,00	1329099,45	37,74	121°40'38"
33	486787,18	1329131,57	35,01	111°25'39"
34	486774,39	1329164,16	40,8	100°50'10"
35	486766,72	1329204,23	53,59	093°27'59"
36	486763,48	1329257,72	54,13	084°30'31"

2. Объект культурного наследия «Братская могила № 165», Воронежская область, Каширский район, с. Каширское, парк

2.1. Графическое описание местоположения границ защитной зоны



Условные обозначения:

- граница защитной зоны
- 1, 2 - характерная точка границ защитной зоны
- :37 - кадастровый номер земельного участка
- граница земельного участка, включенная в ЕГРН
- граница кадастрового квартала
- объект культурного наследия

1.2. Перечень координат характерных точек границ защитной зоны

Наименование поворотных точек	Координаты поворотных точек в МСК-36		Мера линий, м	Дирекционный угол
	X	Y		
1	485049,02	1326961,44	36,93	278°51'47"
2	485054,71	1326924,95	37,62	268°42'19"
3	485053,86	1326887,34	45,67	256°13'10"
4	485042,98	1326842,98	44,92	244°19'50"
5	485023,52	1326802,49	43,61	232°51'53"
6	484997,19	1326767,72	36,37	221°58'49"
7	484970,15	1326743,39	41,45	210°43'45"
8	484934,52	1326722,21	43,89	198°26'06"
9	484892,88	1326708,33	10,48	188°07'21"
10	484882,51	1326706,85	5,96	291°47'01"
11	484884,72	1326701,32	17,12	203°09'01"
12	484868,98	1326694,59	11,48	112°44'47"
13	484864,54	1326705,18	39,06	179°22'09"
14	484825,48	1326705,61	40,2	167°15'12"
15	484786,27	1326714,48	34	159°48'03"
16	484754,36	1326726,22	31,61	149°50'29"
17	484727,03	1326742,10	40,3	141°03'13"
18	484695,69	1326767,43	35,09	129°12'20"
19	484673,51	1326794,62	34,22	119°34'36"
20	484656,62	1326824,38	38,11	109°30'51"
21	484643,89	1326860,30	45,67	096°39'52"
22	484638,59	1326905,66	38,46	085°44'06"
23	484641,45	1326944,01	34,54	079°00'08"
24	484648,04	1326977,92	35,7	066°37'51"
25	484662,20	1327010,69	39,41	056°14'44"
26	484684,10	1327043,46	49,49	044°10'53"
27	484719,59	1327077,95	48,58	029°39'47"
28	484761,80	1327101,99	49,73	016°02'25"
29	484809,59	1327115,73	33,49	005°23'50"
30	484842,93	1327118,88	29,73	355°17'33"
31	484872,56	1327116,44	44,73	343°45'39"
32	484915,51	1327103,93	14	084°50'07"
33	484916,77	1327117,87	11,46	357°09'00"
34	484928,22	1327117,30	17,06	266°38'22"
35	484927,22	1327100,27	45,26	331°53'41"
36	484967,14	1327078,95	39,25	320°37'28"
37	484997,48	1327054,05	26,9	309°41'28"
38	485014,66	1327033,35	31,43	302°30'07"
39	485031,55	1327006,84	31,54	293°30'31"
40	485044,13	1326977,92	2,29	003°44'52"
41	485046,42	1326978,07	3,76	278°42'41"
42	485046,99	1326974,35	1,61	192°13'10"
43	485045,42	1326974,01	4,47	287°18'02"
44	485046,75	1326969,74	5,25	001°51'17"
45	485052,00	1326969,91	8,17	272°02'07"
46	485052,29	1326961,75	3,28	185°24'56"

3. Объект культурного наследия «Школа земская», Воронежская область, Каширский район, село Каширское, ул. 3-го Интернационала, д. 96

3.1. Графическое описание местоположения границ защитной зоны



Условные обозначения:

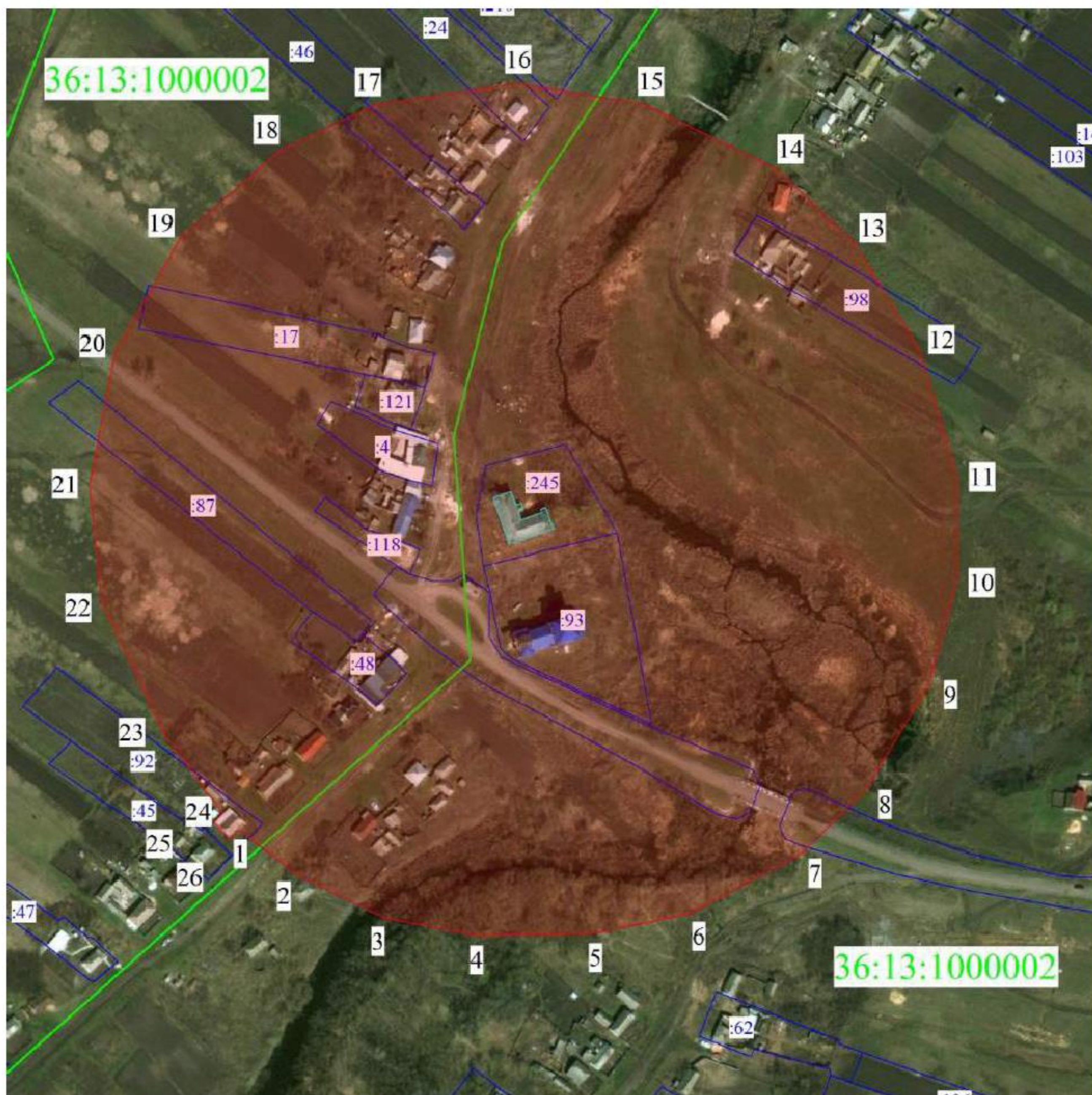
- граница защитной зоны
- 1, 2 - характерная точка границ защитной зоны
- :37 - кадастровый номер земельного участка
- граница земельного участка, включенная в ЕГРН
- граница кадастрового квартала
- объект культурного наследия

3.2. Перечень координат характерных точек границ защитной зоны

Наименование поворотных точек	Координаты поворотных точек в МСК-36		Мера линий, м	Дирекционный угол
	X	Y		
1	486914,00	1329108,33	58,74	133°52'32"
2	486873,29	1329150,67	41,75	120°18'42"
3	486852,22	1329186,71	23,95	108°56'04"
4	486844,45	1329209,36	9,87	174°56'32"
5	486834,62	1329210,23	14,55	087°07'26"
6	486835,35	1329224,76	4,44	001°48'22"
7	486839,79	1329224,90	45,95	095°32'44"
8	486835,35	1329270,63	57,92	083°10'41"
9	486842,23	1329328,14	39,49	071°49'19"
10	486854,55	1329365,66	10,43	178°47'30"
11	486844,12	1329365,88	9,81	095°12'18"
12	486843,23	1329375,65	14,02	356°21'36"
13	486857,22	1329374,76	46,99	057°44'38"
14	486882,30	1329414,50	59,19	041°53'04"
15	486926,37	1329454,02	49,64	027°07'58"
16	486970,55	1329476,66	46,36	013°34'18"
17	487015,62	1329487,54	50,95	359°15'28"
18	487066,57	1329486,88	55,02	349°17'41"
19	487120,63	1329476,66	47,29	337°39'15"
20	487164,37	1329458,68	46,58	323°25'58"
21	487201,78	1329430,93	52,08	309°07'00"
22	487234,64	1329390,52	54,08	293°43'33"
23	487256,40	1329341,01	56,37	278°42'49"
24	487264,94	1329285,29	53,77	264°19'20"
25	487259,62	1329231,78	66,06	249°07'23"
26	487236,08	1329170,06	59,15	229°38'33"
27	487197,78	1329124,99	55,85	214°38'36"
28	487151,83	1329093,24	56,55	202°22'45"
29	487099,54	1329071,71	44,34	189°30'56"
30	487055,81	1329064,38	40,49	176°03'45"
31	487015,42	1329067,16	22,05	262°42'15"
32	487012,62	1329045,29	12,5	173°53'33"
33	487000,19	1329046,62	23	083°54'37"
34	487002,63	1329069,49	15,77	170°17'12"
35	486987,09	1329072,15	18,98	259°13'22"
36	486983,54	1329053,50	21,69	171°47'02"
37	486962,07	1329056,60	22,77	077°12'53"
38	486967,11	1329078,81	57,9	167°22'13"
39	486910,61	1329091,47	17,2	078°37'53"

4. Объект культурного наследия «Школа земская», Воронежская область, Каширский район, село Бирюченское, ул. Пушкинская, 48

4.1. Графическое описание местоположения границ защитной зоны



Условные обозначения:

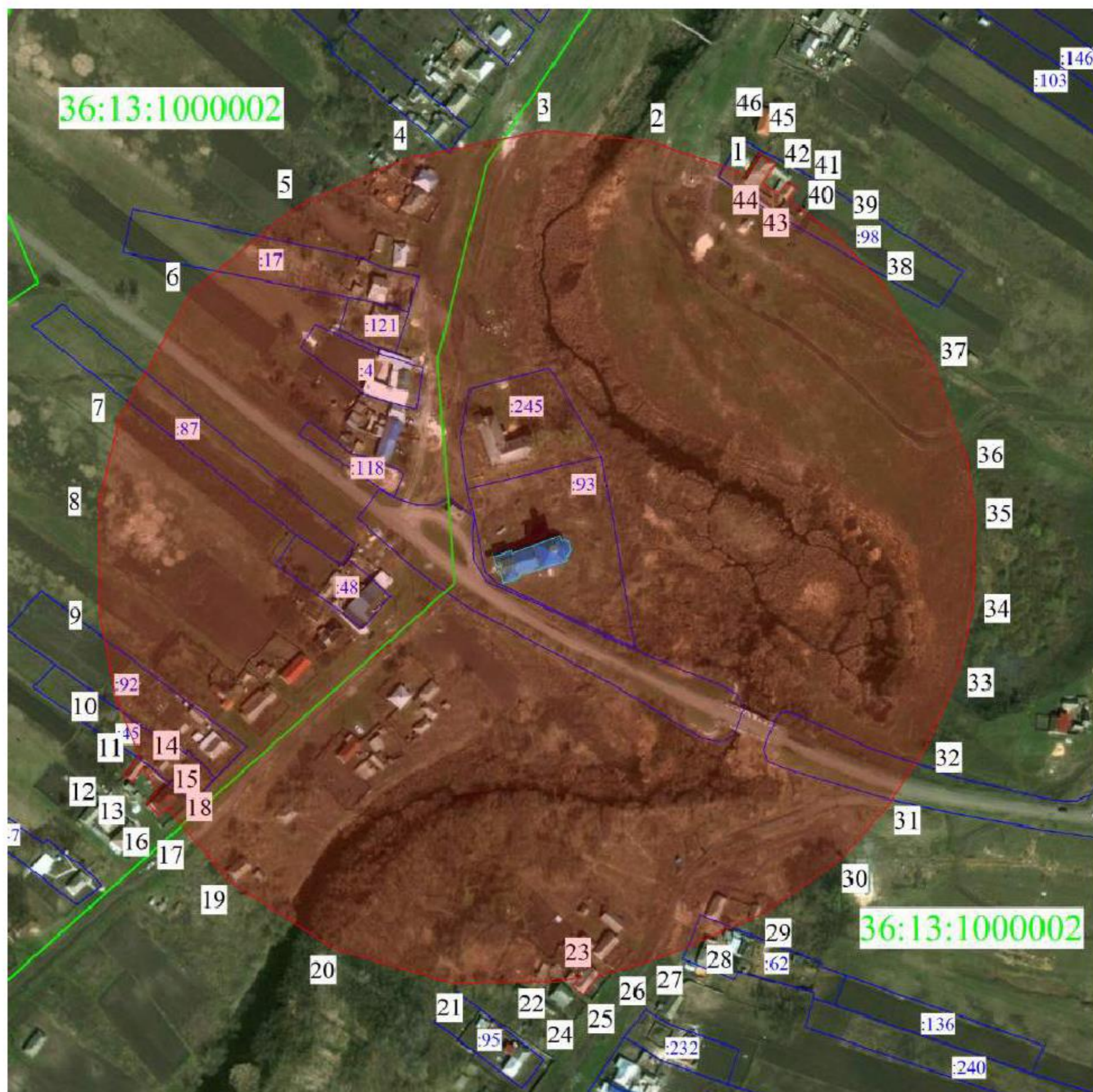
- граница защитной зоны
- 1, 2 - характерная точка границ защитной зоны
- :37 - кадастровый номер земельного участка
- граница земельного участка, включенная в ЕГРН
- граница кадастрового квартала
- объект культурного наследия

4.2. Перечень координат характерных точек границ защитной зоны

Наименование поворотных точек	Координаты поворотных точек в МСК-36		Мера линий, м	Дирекционный угол
	X	Y		
1	486368,81	1322650,79	36,62	128°02'47"
2	486346,24	1322679,63	48,91	115°52'06"
3	486324,90	1322723,64	46,75	100°39'48"
4	486316,25	1322769,58	56,61	088°52'35"
5	486317,36	1322826,18	49,62	078°23'53"
6	486327,34	1322874,79	62,07	061°36'06"
7	486356,86	1322929,39	45,2	045°23'40"
8	486388,60	1322961,57	60,22	030°48'55"
9	486440,32	1322992,42	54,6	015°33'48"
10	486492,92	1323007,07	48,83	000°15'29"
11	486541,75	1323007,29	67,77	343°38'24"
12	486606,78	1322988,20	61,89	328°11'41"
13	486659,38	1322955,58	53,06	313°58'36"
14	486696,22	1322917,40	73,26	295°51'56"
15	486728,18	1322851,48	63,01	279°32'13"
16	486738,62	1322789,34	71,61	261°26'20"
17	486727,96	1322718,53	52,61	244°30'41"
18	486705,32	1322671,04	65,73	228°33'53"
19	486661,82	1322621,76	64,72	209°49'02"
20	486605,67	1322589,58	67,38	191°00'41"
21	486539,53	1322576,71	57,8	174°03'06"
22	486482,04	1322582,70	73,96	154°35'07"
23	486415,24	1322614,44	47,86	143°31'48"
24	486376,75	1322642,89	6,17	225°07'53"
25	486372,40	1322638,52	11,38	136°10'30"
26	486364,19	1322646,40	6,37	043°32'16"

5. Объект культурного наследия «Церковь Покрова», Воронежская область, Каширский район, село Бирюченское, улица Пушкинская, дом 48 а

5.1. Графическое описание местоположения границ защитной зоны



Условные обозначения:

- граница защитной зоны
- 1, 2 - характерная точка границ защитной зоны
- :37 - кадастровый номер земельного участка
- граница земельного участка, включенная в ЕГРН
- граница кадастрового квартала
- объект культурного наследия

5.2. Перечень координат характерных точек границ защитной зоны

Наименование поворотных точек	Координаты поворотных точек в МСК-36		Мера линий, м	Дирекционный угол
	X	Y		
1	486655,45	1322910,31	49,45	289°22'10"
2	486671,85	1322863,66	53,1	275°51'32"
3	486677,27	1322810,84	69,83	258°50'40"
4	486663,76	1322742,33	59,15	246°37'15"
5	486640,29	1322688,04	68,24	230°46'30"
6	486597,14	1322635,18	70,71	209°45'07"
7	486535,75	1322600,09	45,19	193°57'23"
8	486491,89	1322589,19	53,98	179°28'09"
9	486437,91	1322589,69	45,76	168°40'58"
10	486393,04	1322598,67	27,52	157°11'22"
11	486367,67	1322609,34	12,97	219°48'20"
12	486357,71	1322601,04	5,65	123°00'55"
13	486354,63	1322605,78	8,93	039°35'31"
14	486361,51	1322611,47	13,71	149°52'55"
15	486349,65	1322618,35	7,38	225°03'18"
16	486344,44	1322613,13	9,24	138°06'51"
17	486337,56	1322619,30	5,54	046°40'57"
18	486341,36	1322623,33	47,59	139°39'12"
19	486305,09	1322654,14	61,02	122°56'52"
20	486271,90	1322705,35	62,03	106°26'02"
21	486254,35	1322764,85	52,35	088°55'38"
22	486255,33	1322817,19	10,93	078°51'54"
23	486257,44	1322827,91	5,53	223°14'32"
24	486253,41	1322824,12	6,74	129°20'14"
25	486249,14	1322829,33	11,93	040°57'20"
26	486258,15	1322837,15	32,79	073°18'21"
27	486267,57	1322868,56	25,89	067°39'52"
28	486277,41	1322892,51	30,71	065°36'47"
29	486290,09	1322920,48	43,88	054°40'35"
30	486315,46	1322956,28	36,59	041°50'34"
31	486342,72	1322980,69	35,11	033°10'10"
32	486372,11	1322999,90	38,56	023°10'03"
33	486407,56	1323015,07	35,13	012°51'41"
34	486441,81	1323022,89	44,93	001°12'42"
35	486486,73	1323023,84	27,43	351°48'18"
36	486513,88	1323019,93	51,89	340°13'52"
37	486562,71	1323002,38	46,99	327°40'59"
38	486602,42	1322977,26	32,95	315°33'12"
39	486625,94	1322954,19	28,37	307°25'24"
40	486643,18	1322931,66	6,89	034°10'28"
41	486648,88	1322935,53	5,82	303°21'44"
42	486652,08	1322930,67	7,04	216°02'22"
43	486646,39	1322926,53	9,15	300°41'04"
44	486651,06	1322918,66	11,9	031°27'33"
45	486661,21	1322924,87	9,28	302°27'25"
46	486666,19	1322917,04	12,67	212°04'21"

6. Объект культурного наследия «Церковь Параскевы Пятницы», Воронежская область, Каширский район, село Боево, улица 25 лет Октября, 2 д

6.1. Графическое описание местоположения границ защитной зоны



Условные обозначения:

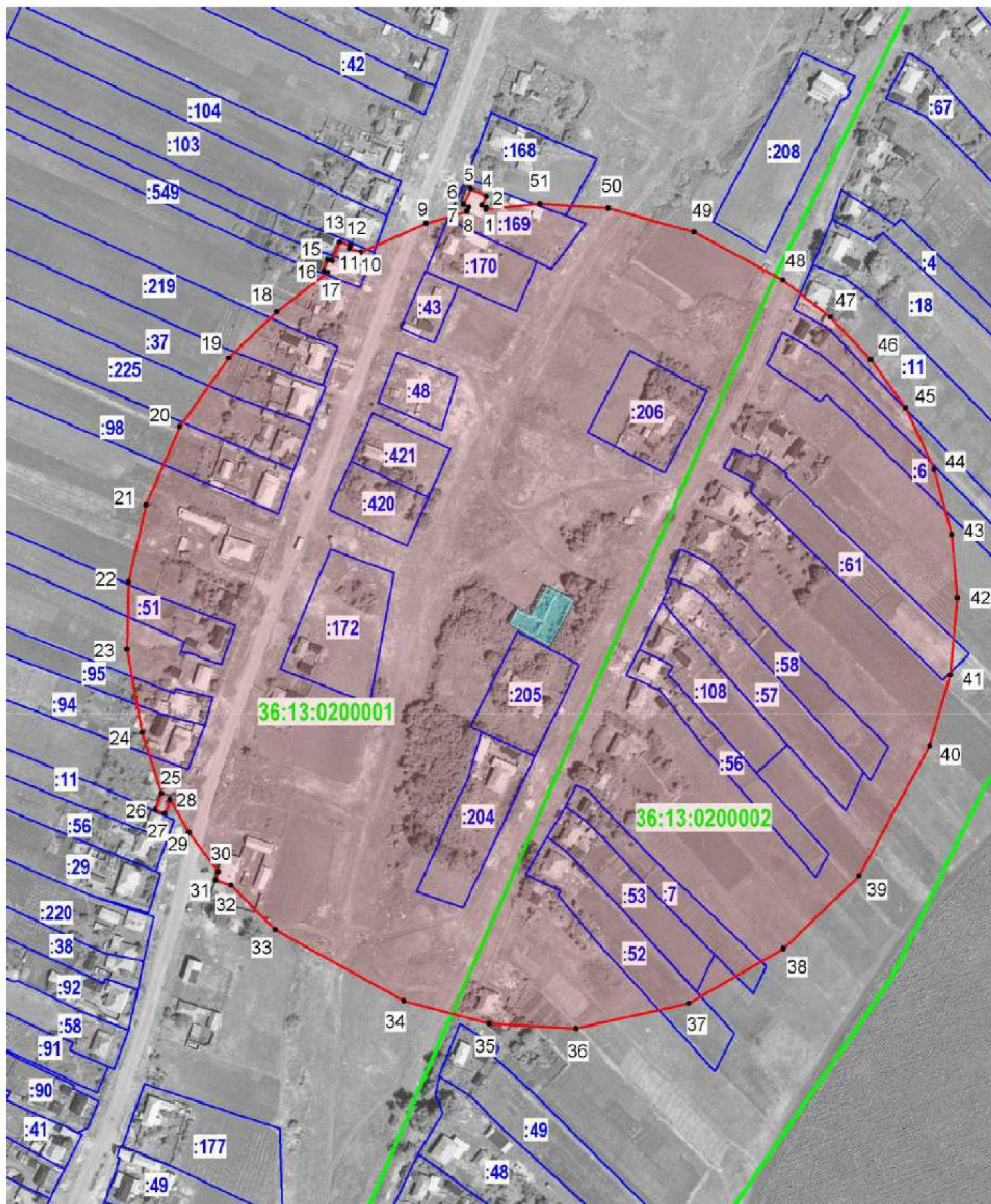
- граница защитной зоны
- 1, 2 - характерная точка границ защитной зоны
- :37 - кадастровый номер земельного участка
- граница земельного участка, включенная в ЕГРН
- граница кадастрового квартала
- объект культурного наследия

6.2. Перечень координат характерных точек границ защитной зоны

Наименование поворотных точек	Координаты поворотных точек в МСК-36		Мера линий, м	Дирекционный угол
	X	Y		
1	485055,96	1308206,42	56,59	263°49'55"
2	485049,88	1308150,16	61,2	252°08'54"
3	485031,12	1308091,91	58,88	235°14'18"
4	484997,55	1308043,54	62,82	218°56'46"
5	484948,69	1308004,05	52,61	198°36'01"
6	484898,83	1307987,27	37,11	189°55'55"
7	484862,28	1307980,87	11	226°04'06"
8	484854,65	1307972,95	8,35	124°09'57"
9	484849,96	1307979,86	37,27	178°51'44"
10	484812,70	1307980,60	48,85	168°37'49"
11	484764,81	1307990,23	53,31	153°18'53"
12	484717,18	1308014,17	48,96	138°40'35"
13	484680,41	1308046,50	51,76	124°54'21"
14	484650,79	1308088,95	41,52	111°59'37"
15	484635,24	1308127,45	56,15	101°24'43"
16	484624,13	1308182,49	59,24	089°30'59"
17	484624,63	1308241,73	51,88	078°28'56"
18	484634,99	1308292,57	49,92	065°27'09"
19	484655,73	1308337,98	50,15	050°35'59"
20	484687,56	1308376,73	60,32	034°40'03"
21	484737,17	1308411,04	47,22	018°54'25"
22	484781,84	1308426,34	32,55	009°36'15"
23	484813,93	1308431,77	5,69	085°03'39"
24	484814,42	1308437,44	14,78	358°10'39"
25	484829,19	1308436,97	15,79	085°23'13"
26	484830,46	1308452,71	9,14	001°45'17"
27	484839,60	1308452,99	19,01	267°46'11"
28	484838,86	1308433,99	32,86	356°50'33"
29	484871,67	1308432,18	6,59	020°24'49"
30	484877,85	1308434,48	2,28	282°41'34"
31	484878,35	1308432,26	42,21	344°44'20"
32	484919,07	1308421,15	51,45	331°57'56"
33	484964,48	1308396,97	57,05	319°12'29"
34	485007,67	1308359,70	56,38	301°23'33"
35	485037,04	1308311,57	44,51	290°26'46"
36	485052,59	1308269,86	44,18	275°01'31"
37	485056,46	1308225,85	16,21	299°10'29"
38	485064,36	1308211,70	9,92	212°09'08"

7. Объект культурного наследия «Школа земская», Воронежская область, Каширский район, с. Боево, ул. Калинина

7.1. Графическое описание местоположения границ защитной зоны



Условные обозначения:

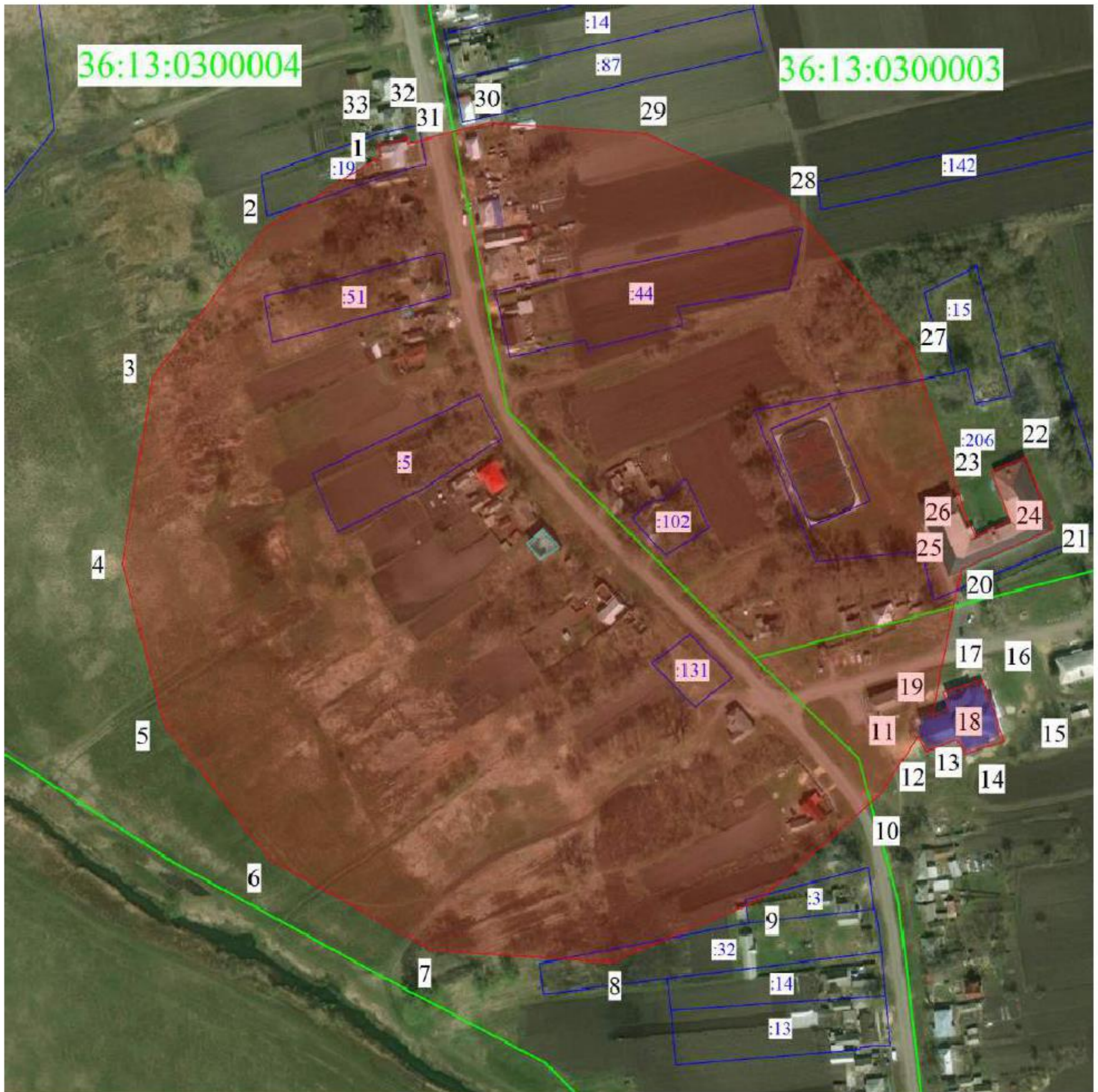
- граница защитной зоны
- 1, 2 - характерная точка границ защитной зоны
- :37 - кадастровый номер земельного участка
- граница земельного участка, включенная в ЕГРН
- граница кадастрового квартала
- объект культурного наследия

7.2. Перечень координат характерных точек границ защитной зоны

Наименование поворотных точек	Координаты поворотных точек в МСК-36		Мера линий, м	Дирекционный угол
	X	Y		
1	486264,79	1308730,62	0,89	024°33'02"
2	486265,6	1308730,99	2,68	295°36'37"
3	486266,76	1308728,57	5,34	025°36'22"
4	486271,58	1308730,88	9	295°35'51"
5	486275,47	1308722,76	9	205°35'51"
6	486267,35	1308718,87	3,34	115°34'00"
7	486265,91	1308721,88	2,65	205°30'02"
8	486263,52	1308720,74	22,24	254°14'19"
9	486257,48	1308699,34	37,62	245°52'03"
10	486242,1	1308665,01	6,29	289°12'46"
11	486244,17	1308659,07	1,63	022°46'57"
12	486245,67	1308659,7	6,08	288°11'48"
13	486247,57	1308653,92	10,65	200°29'35"
14	486237,59	1308650,19	2,61	283°58'59"
15	486238,22	1308647,66	6,34	198°17'31"
16	486232,2	1308645,67	1,99	106°20'27"
17	486231,64	1308647,58	33,84	232°08'29"
18	486210,87	1308620,86	34,77	226°00'08"
19	486186,72	1308595,85	44,31	215°27'56"
20	486150,63	1308570,14	44,87	203°18'51"
21	486109,42	1308552,38	41,46	192°48'22"
22	486068,99	1308543,19	35,2	181°18'08"
23	486033,8	1308542,39	44,62	169°45'46"
24	485989,89	1308550,32	33,36	162°24'45"
25	485958,09	1308560,4	9,25	199°38'59"
26	485949,38	1308557,29	5,27	111°06'56"
27	485947,48	1308562,21	7,78	020°33'22"
28	485954,76	1308564,94	20,08	149°46'13"
29	485937,41	1308575,05	25,55	143°19'23"
30	485916,92	1308590,31	4,63	197°50'54"
31	485912,51	1308588,89	8,52	108°28'39"
32	485909,81	1308596,97	32,94	135°05'54"
33	485886,48	1308620,22	77,01	118°58'41"
34	485849,17	1308687,59	46,31	105°03'24"
35	485837,14	1308732,31	45,73	093°10'17"
36	485834,61	1308777,97	60,45	077°16'52"
37	485847,92	1308836,94	57,38	060°10'24"
38	485876,46	1308886,72	55,08	045°57'23"
39	485914,75	1308926,31	77,64	028°29'34"
40	485982,99	1308963,35	38,73	016°18'04"
41	486020,16	1308974,22	40,61	005°23'01"
42	486060,59	1308978,03	33,44	354°33'38"
43	486093,88	1308974,86	35,45	344°57'37"
44	486128,12	1308965,66	35,61	335°15'47"
45	486160,46	1308950,76	31,35	324°16'01"
46	486185,91	1308932,45	30,44	316°35'03"
47	486208,02	1308911,53	31,73	308°06'05"
48	486227,6	1308886,56	53,16	298°23'31"
49	486252,88	1308839,79	46,69	285°21'50"
50	486265,25	1308794,77	35,91	273°48'01"
51	486267,63	1308758,94	28,46	264°16'24"

8. Объект культурного наследия «Дом жилой с лавкой», Воронежская область, Каширский район, село Данково, ул. Центральная, 43 А

8.1. Графическое описание местоположения границ защитной зоны



Условные обозначения:

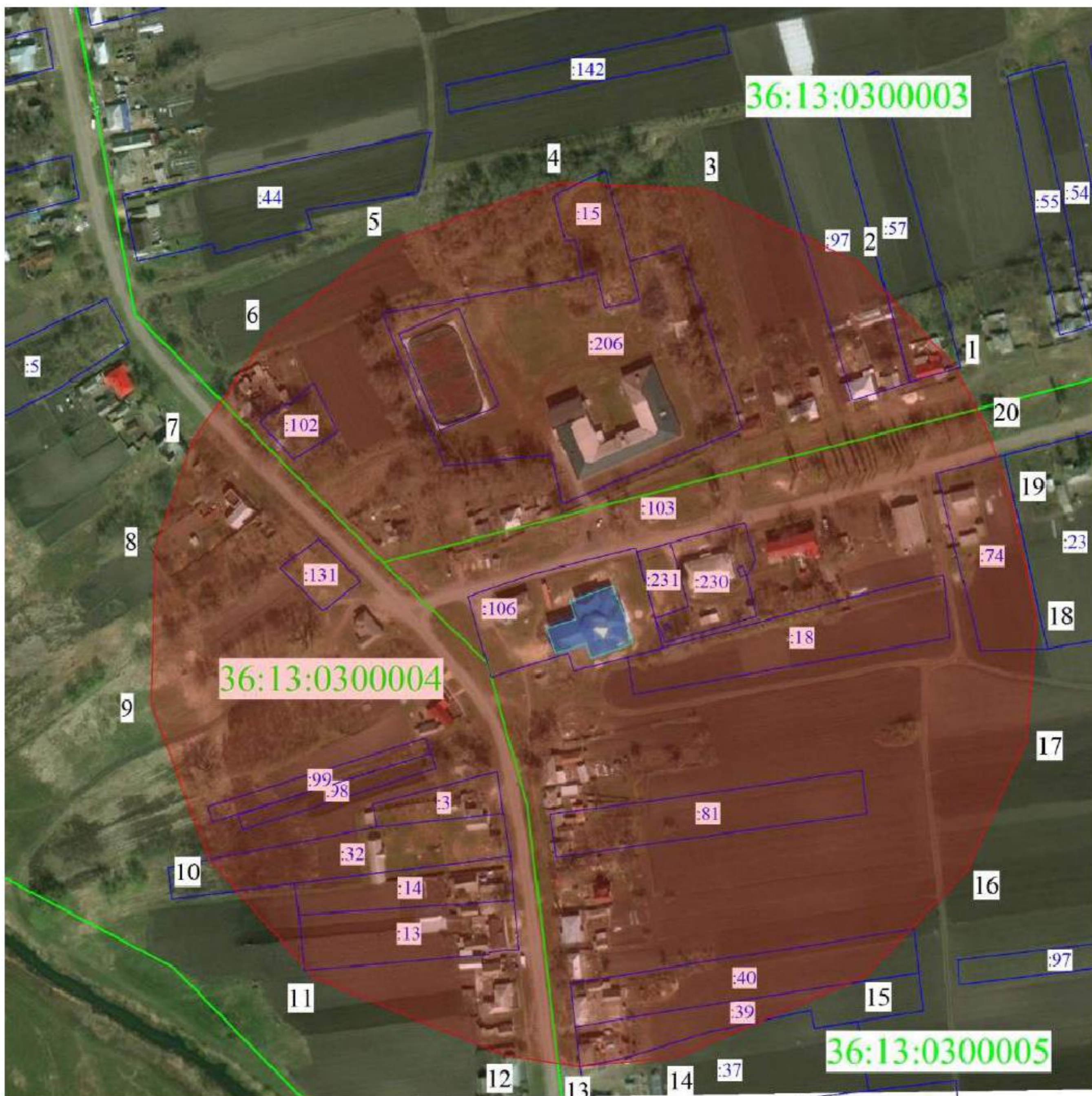
- граница защитной зоны
- 1, 2 - характерная точка границ защитной зоны
- :37 - кадастровый номер земельного участка
- граница земельного участка, включенная в ЕГРН
- граница кадастрового квартала
- объект культурного наследия

8.2. Перечень координат характерных точек границ защитной зоны

Наименование поворотных точек	Координаты поворотных точек в МСК-36		Мера линий, м	Дирекционный угол
	X	Y		
1	473041,29	1322273,35	66,51	238°14'18"
2	473006,28	1322216,80	94,08	217°13'14"
3	472931,36	1322159,89	93,15	189°08'30"
4	472839,39	1322145,09	82,76	165°21'51"
5	472759,32	1322166,00	84,52	141°57'11"
6	472692,76	1322218,09	92,14	119°14'59"
7	472647,74	1322298,48	88,94	093°43'58"
8	472641,95	1322387,23	79,73	067°28'07"
9	472672,50	1322460,87	79,07	048°47'40"
10	472724,59	1322520,36	34,6	033°14'41"
11	472753,53	1322539,33	8,49	150°30'22"
12	472746,14	1322543,51	16,49	069°28'35"
13	472751,92	1322558,95	7,76	155°34'50"
14	472744,85	1322562,16	21,16	073°13'04"
15	472750,96	1322582,42	33,05	340°41'16"
16	472782,15	1322571,49	20,75	251°00'54"
17	472775,40	1322551,87	8,25	159°24'41"
18	472767,68	1322554,77	9,08	247°03'00"
19	472764,14	1322546,41	73,79	011°18'30"
20	472836,50	1322560,88	49,82	066°25'10"
21	472856,43	1322606,54	38,47	339°26'26"
22	472892,45	1322593,03	19,17	247°17'17"
23	472885,05	1322575,35	26,39	157°49'40"
24	472860,61	1322585,31	19	246°01'31"
25	472852,89	1322567,95	11,51	333°24'46"
26	472863,18	1322562,80	86,66	342°30'44"
27	472945,83	1322536,76	95,68	320°18'48"
28	473019,46	1322475,66	77,55	294°45'38"
29	473051,94	1322405,24	78,35	274°14'16"
30	473057,73	1322327,10	41,81	255°45'04"
31	473047,44	1322286,58	2,89	000°00'00"
32	473050,33	1322286,58	15,52	256°51'01"
33	473046,80	1322271,47	5,82	161°09'38"

9. Объект культурного наследия «Церковь Покрова», Воронежская область, Каширский район, село Данково, ул. Центральная, д. 58 А

9.1. Графическое описание местоположения границ защитной зоны



Условные обозначения:


- граница защитной зоны
- 1, 2 - характерная точка границ защитной зоны
- :37 - кадастровый номер земельного участка
- граница земельного участка, включенная в ЕГРН
- граница кадастрового квартала
- объект культурного наследия

9.2. Перечень координат характерных точек границ защитной зоны

Наименование поворотных точек	Координаты поворотных точек в МСК-36		Мера линий, м	Дирекционный угол
	X	Y		
1	472890,84	1322740,13	69,29	316°47'01"
2	472941,34	1322692,68	82,66	295°16'54"
3	472976,64	1322617,94	73,38	273°01'23"
4	472980,51	1322544,66	90,04	250°30'38"
5	472950,47	1322459,78	72,24	232°32'53"
6	472906,54	1322402,43	64,78	215°25'28"
7	472853,75	1322364,88	56,8	199°40'22"
8	472800,27	1322345,76	78,09	181°30'16"
9	472722,21	1322343,71	81,8	159°38'47"
10	472645,52	1322372,16	78,99	138°16'27"
11	472586,57	1322424,73	101,8	111°55'06"
12	472548,57	1322519,17	36,41	098°59'29"
13	472542,88	1322555,13	48,01	084°33'41"
14	472547,43	1322602,92	101,66	066°55'59"
15	472587,26	1322696,45	72,59	044°07'05"
16	472639,37	1322746,98	71,8	024°31'50"
17	472704,69	1322776,79	60,74	004°43'53"
18	472765,22	1322781,80	62,9	347°40'18"
19	472826,67	1322768,37	37,21	340°20'16"
20	472861,71	1322755,85	33,1	331°38'47"

**10. Объект культурного наследия «Вокзал железнодорожный»,
Воронежская область, Каширский район, п. Колодезный, ул. Советская,
д. 1а**

10.1. Графическое описание местоположения границ защитной зоны



Условные обозначения:

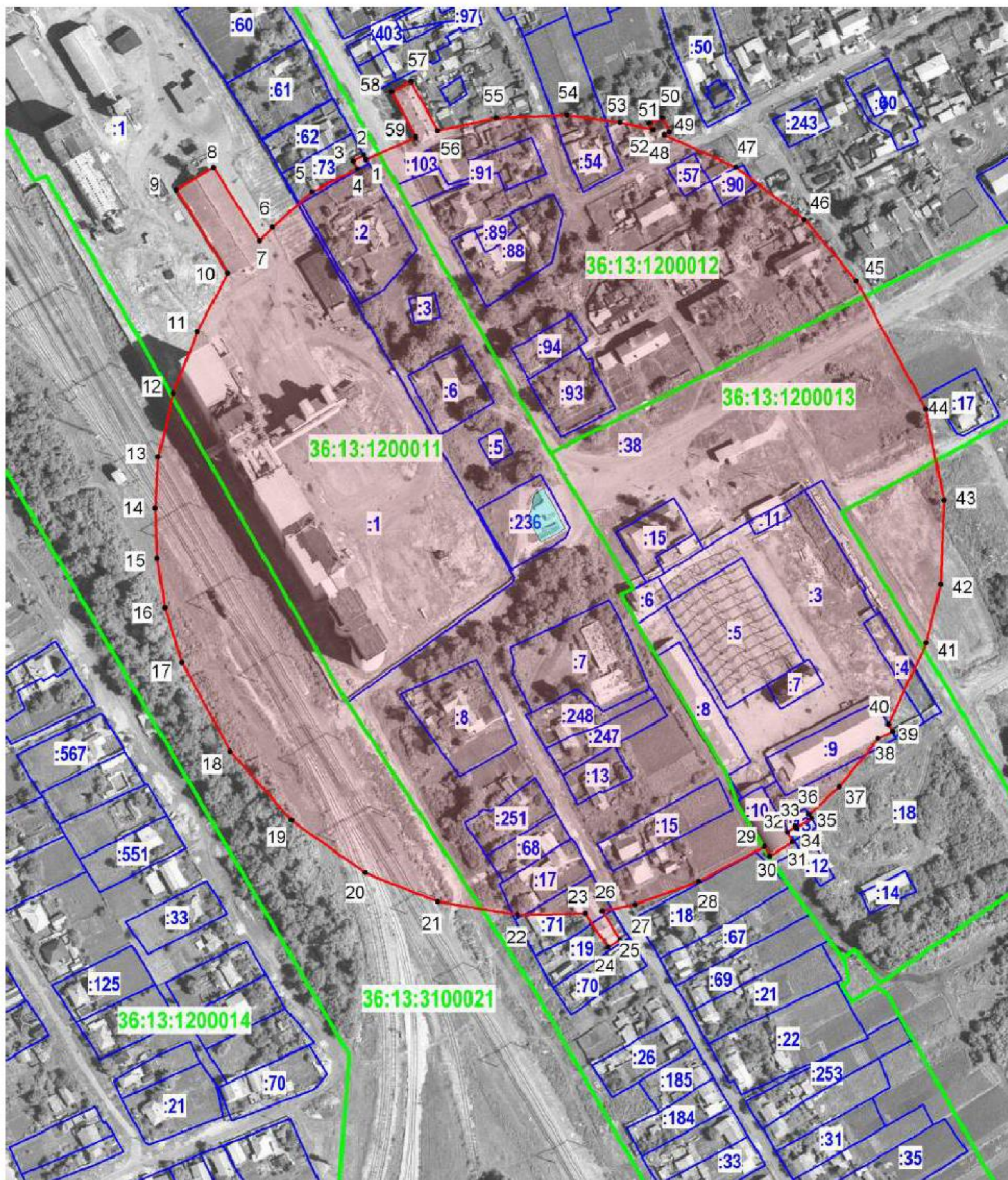
- граница защитной зоны
- 1, 2 - характерная точка границ защитной зоны
- :37 - кадастровый номер земельного участка
- граница земельного участка, включенная в ЕГРН
- граница кадастрового квартала
- объект культурного наследия

10.2. Перечень координат характерных точек границ защитной зоны

Наименование поворотных точек	Координаты поворотных точек в МСК-36		Мера линий, м	Дирекционный угол
	X	Y		
1	478689,24	1306720,13	11,56	164°48'36"
2	478678,08	1306723,16	8,21	244°50'23"
3	478674,59	1306715,73	19,75	152°18'23"
4	478657,10	1306724,91	4,3	065°59'49"
5	478658,85	1306728,84	67,26	152°56'23"
6	478598,95	1306759,44	8,24	237°59'14"
7	478594,58	1306752,45	28,98	146°03'28"
8	478570,54	1306768,63	7,23	064°57'33"
9	478573,60	1306775,18	78,65	137°12'37"
10	478515,88	1306828,61	14,53	150°39'57"
11	478503,21	1306835,73	7,12	079°24'00"
12	478504,52	1306842,73	9,43	109°22'34"
13	478501,39	1306851,63	6,18	241°04'17"
14	478498,40	1306846,22	9	150°52'16"
15	478490,54	1306850,60	11,93	061°33'57"
16	478496,22	1306861,09	75,08	104°50'56"
17	478476,98	1306933,66	57,47	085°11'57"
18	478481,79	1306990,93	80,95	069°06'48"
19	478510,65	1307066,56	104,97	043°34'05"
20	478586,71	1307138,91	74,11	018°13'11"
21	478657,10	1307162,08	75,83	355°52'15"
22	478732,73	1307156,62	84,49	334°53'38"
23	478809,24	1307120,77	84,27	326°05'55"
24	478879,18	1307073,77	49,05	306°40'08"
25	478908,47	1307034,43	11,56	330°30'26"
26	478918,53	1307028,74	7,04	244°14'09"
27	478915,47	1307022,40	53,86	289°40'59"
28	478933,61	1306971,69	66,75	272°49'00"
29	478936,89	1306905,02	53,44	255°47'13"
30	478923,77	1306853,22	67,52	239°27'30"
31	478889,46	1306795,07	58,59	220°45'26"
32	478845,08	1306756,82	66,3	207°55'05"
33	478786,50	1306725,78	10,93	191°30'19"
34	478775,79	1306723,60	8,62	234°18'00"
35	478770,76	1306716,60	10,07	155°40'25"
36	478761,58	1306720,75	46,49	184°34'38"
37	478715,24	1306717,04	17,11	174°21'58"
38	478698,21	1306718,72	6,04	248°37'18"
39	478696,01	1306713,10	9,05	171°40'22"
40	478687,06	1306714,41	6,12	069°08'14"

11. Объект культурного наследия «Братская могила № 164», Воронежская область, Каширский район, ст. Колодезная

11.1. Графическое описание местоположения границ защитной зоны



Условные обозначения:

- граница защитной зоны
- 1, 2 - характерная точка границ защитной зоны
- :37 - кадастровый номер земельного участка
- граница земельного участка, включенная в ЕГРН
- граница кадастрового квартала
- объект культурного наследия

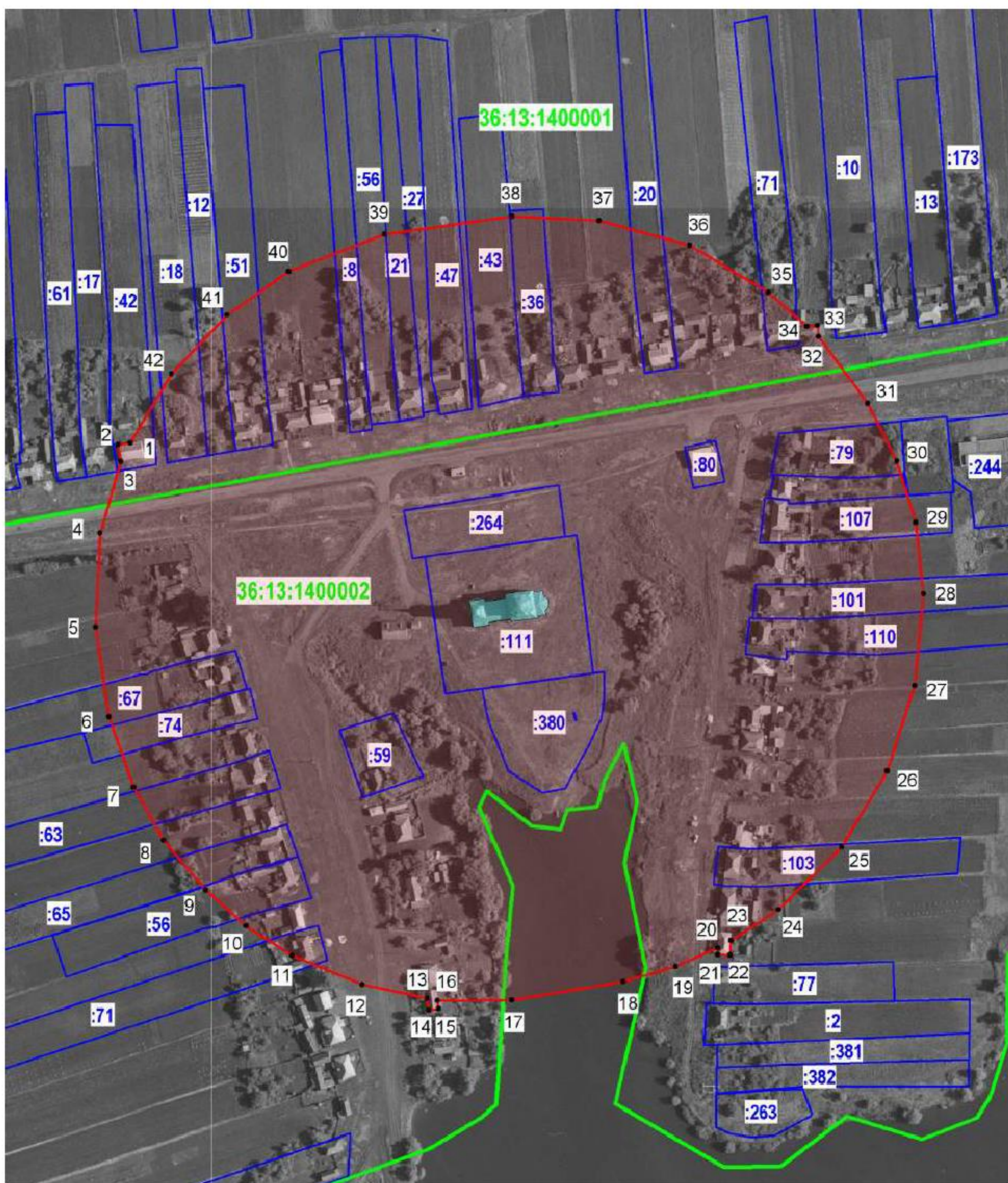
11.2. Перечень координат характерных точек границ защитной зоны

Наименование поворотных точек	Координаты поворотных точек в МСК-36		Мера линий, м	Дирекционный угол
	X	Y		
1	477917,67	1307647,61	2,65	329°39'57"
2	477919,96	1307646,27	6,38	241°13'29"
3	477916,89	1307640,68	4,6	151°42'28"
4	477912,84	1307642,86	27,02	242°44'00"
5	477900,46	1307618,84	28,79	228°43'54"
6	477881,47	1307597,2	9,72	222°52'22"
7	477874,35	1307590,59	46,26	327°41'15"
8	477913,45	1307565,86	23,25	238°54'04"
9	477901,44	1307545,95	52,34	148°24'19"
10	477856,86	1307573,37	35,38	207°13'53"
11	477825,4	1307557,18	35,36	201°40'30"
12	477792,54	1307544,12	35,13	192°48'36"
13	477758,28	1307536,33	27,49	183°13'55"
14	477730,83	1307534,78	26,97	177°52'30"
15	477703,88	1307535,78	26,69	171°48'55"
16	477677,46	1307539,58	30,72	162°18'08"
17	477648,19	1307548,92	54,22	151°31'31"
18	477600,53	1307574,77	49,41	138°18'52"
19	477563,63	1307607,63	48,7	125°22'15"
20	477535,44	1307647,34	41,45	111°50'33"
21	477520,02	1307685,81	43,67	099°19'51"
22	477512,94	1307728,9	35,91	088°38'37"
23	477513,79	1307764,8	22,06	146°22'03"
24	477495,42	1307777,02	7,84	057°36'26"
25	477499,62	1307783,64	18,21	327°51'16"
26	477515,04	1307773,95	17,92	078°57'57"
27	477518,47	1307791,54	36,52	069°54'11"
28	477531,02	1307825,84	39,5	062°03'11"
29	477549,53	1307860,73	5,79	149°21'32"
30	477544,55	1307863,68	14,33	058°35'01"
31	477552,02	1307875,91	6,21	331°32'12"
32	477557,48	1307872,95	5,29	053°59'47"
33	477560,59	1307877,23	1,36	149°06'30"
34	477559,42	1307877,93	9,54	057°58'32"
35	477564,48	1307886,02	2,66	328°59'57"
36	477566,76	1307884,65	21,86	047°44'38"
37	477581,46	1307900,83	33,45	038°45'41"
38	477607,54	1307921,77	8,43	063°38'52"
39	477611,28	1307929,32	4,39	329°55'53"
40	477615,08	1307927,12	48,04	025°00'27"
41	477658,62	1307947,43	32,37	013°37'58"
42	477690,08	1307955,06	45,19	002°10'07"
43	477735,24	1307956,77	49,69	348°48'03"
44	477783,98	1307947,12	77,9	331°35'10"
45	477852,5	1307910,05	43,32	319°57'45"

46	477885,67	1307882,18	46,35	307°12'49"
47	477913,7	1307845,27	41,75	294°20'34"
48	477930,91	1307807,23	3,1	064°50'17"
49	477932,23	1307810,04	8,92	334°04'01"
50	477940,25	1307806,14	7,42	245°53'19"
51	477937,22	1307799,37	4,11	155°25'45"
52	477933,48	1307801,08	17,92	283°19'22"
53	477937,61	1307783,64	28,78	277°55'49"
54	477941,58	1307755,14	37,71	267°37'45"
55	477940,02	1307717,46	32,41	257°21'43"
56	477932,93	1307685,84	30,09	331°54'39"
57	477959,48	1307671,67	11,77	242°24'42"
58	477954,03	1307661,24	27,62	151°55'21"
59	477929,66	1307674,24	29,2	245°45'38"

12. Объект культурного наследия «Церковь Покрова», Воронежская область, Каширский район, село Кондрашкино

12.1. Графическое описание местоположения границ защитной зоны



Условные обозначения:

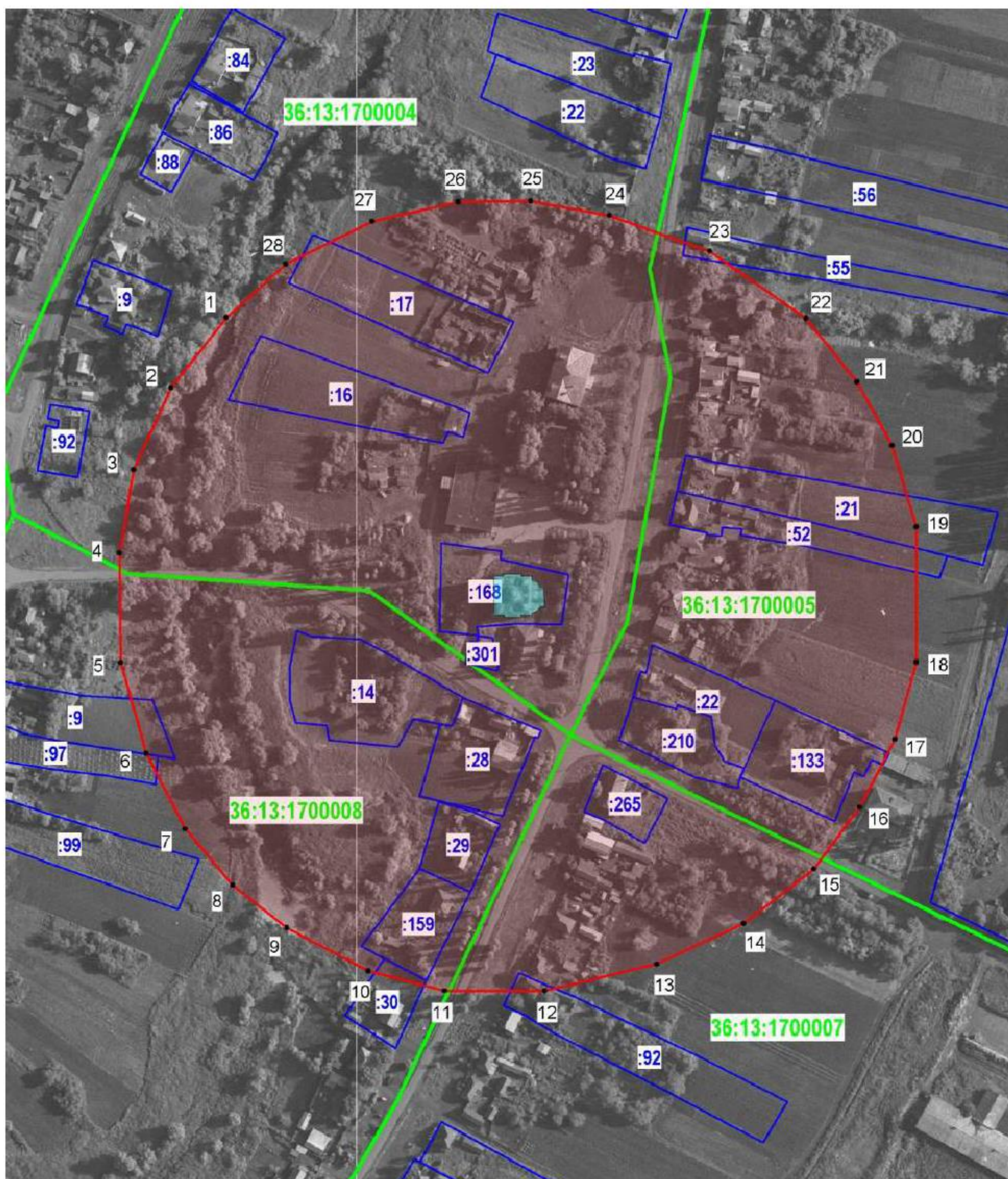
- граница защитной зоны
- 1, 2 - характерная точка границ защитной зоны
- :37 - кадастровый номер земельного участка
- граница земельного участка, включенная в ЕГРН
- граница кадастрового квартала
- объект культурного наследия

12.2. Перечень координат характерных точек границ защитной зоны







Наименование поворотных точек	Координаты поворотных точек в МСК-36		Мера линий, м	Дирекционный угол
	X	Y		
1	483874,04	1332955,84	6,49	261°24'29"
2	483873,07	1332949,42	9,11	171°21'15"
3	483864,06	1332950,79	39,81	196°03'15"
4	483825,8	1332939,78	50,36	182°39'47"
5	483775,49	1332937,44	48,57	171°47'47"
6	483727,42	1332944,37	39,87	160°29'49"
7	483689,84	1332957,68	32,67	150°33'19"
8	483661,39	1332973,74	34,85	139°48'26"
9	483634,77	1332996,23	28,92	131°46'36"
10	483615,5	1333017,8	29,34	122°47'46"
11	483599,61	1333042,46	40,59	112°25'59"
12	483584,12	1333079,98	35,51	101°58'39"
13	483576,75	1333114,72	6,38	172°15'04"
14	483570,43	1333115,58	5,33	082°34'07"
15	483571,12	1333120,87	4,49	352°42'03"
16	483575,57	1333120,3	39,76	089°34'56"
17	483575,86	1333160,06	60,48	080°33'34"
18	483585,78	1333219,72	29,11	074°06'41"
19	483593,75	1333247,72	24,73	066°02'49"
20	483603,79	1333270,32	3,67	180°00'00"
21	483600,12	1333270,32	6,6	091°59'45"
22	483599,89	1333276,92	7,94	004°06'59"
23	483607,81	1333277,49	30,16	057°01'55"
24	483624,22	1333302,79	47,62	045°06'08"
25	483657,83	1333336,52	47,34	030°54'35"
26	483698,45	1333360,84	48,04	018°05'44"
27	483744,11	1333375,76	49,2	005°21'09"
28	483793,1	1333380,35	38,65	353°51'58"
29	483831,53	1333376,22	34,34	342°53'41"
30	483864,35	1333366,12	34,69	333°16'21"
31	483895,33	1333350,52	44,41	323°27'00"
32	483931,01	1333324,07	5,81	354°57'58"
33	483936,8	1333323,56	5,52	266°28'08"
34	483936,46	1333318,05	27,36	311°20'23"
35	483954,53	1333297,51	49,19	300°52'19"
36	483979,77	1333255,29	50,22	285°22'13"
37	483993,08	1333206,87	46,87	272°48'03"
38	483995,37	1333160,06	68,83	261°56'56"
39	483985,73	1333091,91	54,93	248°41'26"
40	483965,77	1333040,74	40,36	234°56'51"
41	483942,59	1333007,7	43,5	223°17'43"
42	483910,93	1332977,87	42,97	210°50'41"

13. Объект культурного наследия «Церковь Успения», Воронежская область, Каширский район, село Красный Лог

13.1. Графическое описание местоположения границ защитной зоны



Условные обозначения:

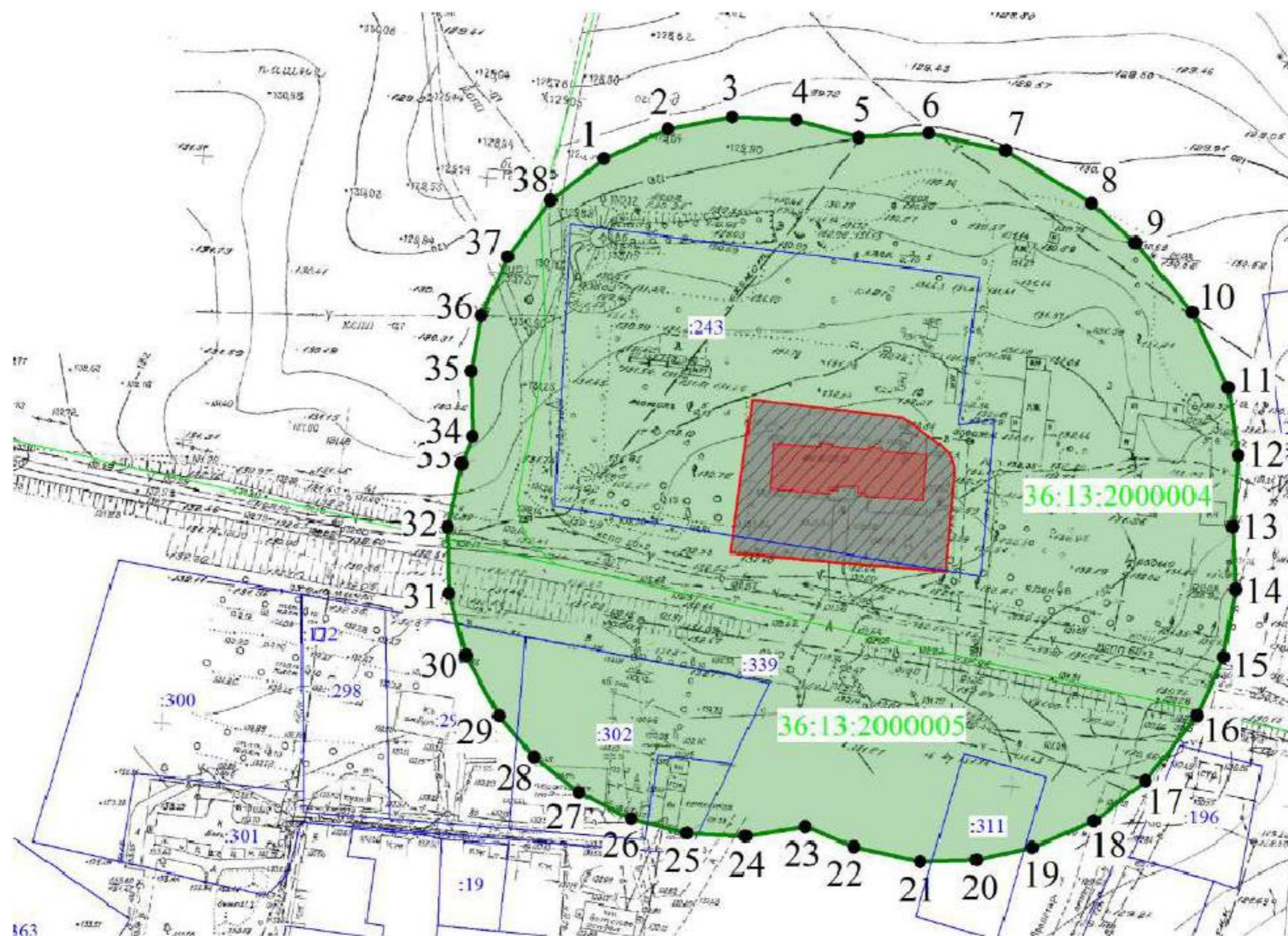
-  - граница защитной зоны
-  1, 2 - характерная точка границ защитной зоны
-  :35 - кадастровый номер земельного участка
-  - граница земельного участка, включенная в ЕГРН
-  - граница кадастрового квартала
-  - объект культурного наследия

13.2. Перечень координат характерных точек границ защитной зоны










Наименование поворотных точек	Координаты поворотных точек в МСК-36		Мера линий, м	Дирекционный угол
	X	Y		
1	483222,49	1339929,57	47,89	218°14'02"
2	483184,87	1339899,93	48,2	204°26'17"
3	483140,99	1339879,99	45,37	189°35'28"
4	483096,25	1339872,43	58,7	179°17'50"
5	483037,55	1339873,15	50,6	164°19'36"
6	482988,83	1339886,82	45,51	152°47'15"
7	482948,36	1339907,63	39,44	139°58'43"
8	482918,16	1339932,99	36,94	128°07'02"
9	482895,36	1339962,05	49,33	117°53'41"
10	482872,28	1340005,65	42,23	104°27'15"
11	482861,74	1340046,54	53,43	090°00'00"
12	482861,74	1340099,97	61,79	076°39'56"
13	482875,99	1340160,09	51,25	065°00'36"
14	482897,64	1340206,54	47,71	052°02'23"
15	482926,99	1340244,16	41,15	036°32'29"
16	482960,05	1340268,66	41,04	027°16'59"
17	482996,52	1340287,47	42,86	015°25'26"
18	483037,84	1340298,87	72,38	000°00'00"
19	483110,22	1340298,87	45,48	343°25'48"
20	483153,81	1340285,9	39,03	331°11'21"
21	483188,01	1340267,09	43,48	321°15'21"
22	483221,92	1340239,88	63,01	305°03'17"
23	483258,11	1340188,3	56,87	289°36'50"
24	483277,2	1340134,73	42,87	280°20'05"
25	483284,89	1340092,56	38,9	269°20'14"
26	483284,44	1340053,66	47,18	257°17'22"
27	483274,06	1340007,64	51,48	243°43'25"
28	483251,27	1339961,48	42,97	227°57'08"

14. Объект культурного наследия «Кредитный дом», Воронежская область, Каширский район, село Левая Россошь, ул. Пролетарская, д. 34

14.1. Графическое описание местоположения границ защитной зоны



Условные обозначения:

-  - границы кадастрового квартала
-  - границы земельного участка, установленные в соответствии с федеральным законодательством, включенные в ЕГРН
-  - границы территории объекта культурного наследия
-  1, 2 - характерные точки границ защитных зон объекта культурного наследия
-  :243 - кадастровый номер земельного участка
-  36:13:2000004 - номер кадастрового квартала
-  - объект культурного наследия регионального значения «Кредитный дом» (Каширский район, село Левая Россошь, ул. Пролетарская, д. 34)
-  - территория объекта культурного наследия
-  - территория защитной зоны объекта культурного наследия

14.2. Перечень координат характерных точек границ защитной зоны







Номер характерной точки	Координаты характерных точек в местной системе координат Система координат МСК-36	
	X	Y
1	477173.59	1313511.20
2	477184.04	1313533.84
3	477188.37	1313556.40
4	477187.25	1313578.92
5	477181.02	1313600.96
6	477182.46	1313625.72
7	477176.55	1313652.72
8	477157.86	1313683.06
9	477143.96	1313698.40
10	477119.53	1313718.52
11	477092.85	1313731.14
12	477069.21	1313734.50
13	477044.13	1313732.58
14	477022.09	1313733.54
15	476998.29	1313729.39
16	476977.69	1313720.12
17	476954.69	1313701.91
18	476940.63	1313683.86
19	476931.21	1313662.14
20	476926.89	1313642.49
21	476926.26	1313622.53
22	476931.37	1313599.21
23	476938.56	1313582.28
24	476935.20	1313561.03
25	476936.32	1313540.43
26	476941.43	1313520.78
27	476950.53	1313502.57
28	476962.99	1313486.60
29	476977.53	1313474.30
30	476998.77	1313462.64
31	477020.81	1313456.73
32	477044.13	1313456.25
33	477066.34	1313461.20
34	477075.92	1313464.88
35	477098.92	1313464.40
36	477118.41	1313468.07
37	477139.01	1313477.34
38	477158.98	1313492.51

15. Объект культурного наследия «Церковь И.Богослова», Воронежская область, Каширский район, с. Левая Россошь

15.1. Графическое описание местоположения границ защитной зоны



Условные обозначения:

-  - граница защитной зоны
-  1, 2 - характерная точка границ защитной зоны
-  :35 - кадастровый номер земельного участка
-  - граница земельного участка, включенная в ЕГРН
-  - граница кадастрового квартала
-  - объект культурного наследия

15.2. Перечень координат характерных точек границ защитной зоны







Наименование поворотных точек	Координаты поворотных точек в МСК-36		Мера линий, м	Дирекционный угол
	X	Y		
1	477013,45	1314202,97	55,60	261°39'52"
2	477005,39	1314147,96	27,56	172°23'25"
3	476978,07	1314151,61	35,16	210°53'28"
4	476947,90	1314133,56	49,38	204°59'15"
5	476903,14	1314112,70	27,89	280°08'29"
6	476908,05	1314085,25	18,80	190°02'55"
7	476889,54	1314081,97	15,92	105°08'41"
8	476885,38	1314097,34	25,45	178°01'05"
9	476859,95	1314098,22	9,09	176°01'36"
10	476850,88	1314098,85	47,62	177°42'04"
11	476803,30	1314100,76	44,94	168°04'12"
12	476759,33	1314110,05	12,76	157°57'25"
13	476747,50	1314114,84	23,75	216°48'08"
14	476728,48	1314100,61	22,21	124°07'09"
15	476716,02	1314119,00	16,96	118°52'39"
16	476707,83	1314133,85	41,71	139°31'15"
17	476676,10	1314160,93	55,43	126°41'24"
18	476642,98	1314205,38	49,09	111°08'02"
19	476625,28	1314251,17	53,78	104°31'38"
20	476611,79	1314303,23	47,02	093°55'36"
21	476608,57	1314350,14	45,76	079°28'24"
22	476616,93	1314395,13	54,10	066°10'42"
23	476638,78	1314444,62	40,56	049°29'21"
24	476665,13	1314475,46	39,60	041°42'51"
25	476694,69	1314501,81	50,01	027°33'32"
26	476739,03	1314524,95	55,48	018°13'22"
27	476791,73	1314542,30	59,26	003°44'06"
28	476850,86	1314546,16	45,65	350°16'32"
29	476895,85	1314538,45	51,17	334°42'43"
30	476942,12	1314516,59	50,69	320°39'38"
31	476981,32	1314484,46	54,63	306°52'27"
32	477014,10	1314440,76	37,19	297°23'31"
33	477031,21	1314407,74	29,68	280°14'46"
34	477036,49	1314378,53	9,07	359°10'44"
35	477045,56	1314378,40	48,87	271°19'29"
36	477046,69	1314329,54	45,74	265°23'51"
37	477043,02	1314283,95	45,55	253°36'07"
38	477030,16	1314240,25	40,85	245°51'24"

16. Объект культурного наследия «Братская могила № 163», Воронежская область, Каширский район, с. Левая Россошь

16.1. Графическое описание местоположения границ защитной зоны



Условные обозначения:

-  - граница защитной зоны
-  1, 2 - характерная точка границ защитной зоны
-  :35 - кадастровый номер земельного участка
-  - граница земельного участка, включенная в ЕГРН
-  - граница кадастрового квартала
-  - объект культурного наследия

16.2. Перечень координат характерных точек границ защитной зоны

Наименование поворотных точек	Координаты поворотных точек в МСК-36		Мера линий, м	Дирекционный угол
	X	Y		
1	477020,32	1314135,35	41,94	259°53'35"
2	477012,96	1314094,06	17,30	171°25'30"
3	476995,85	1314096,64	32,43	228°56'19"
4	476974,55	1314072,19	37,98	214°52'42"
5	476943,39	1314050,47	17,71	270°21'21"
6	476943,50	1314032,76	15,91	181°54'33"
7	476927,60	1314032,23	8,90	096°11'27"
8	476926,64	1314041,08	19,93	203°34'07"
9	476908,37	1314033,11	36,48	196°01'31"
10	476873,31	1314023,04	41,22	186°16'55"
11	476832,34	1314018,53	38,61	172°01'16"
12	476794,10	1314023,89	25,73	164°17'02"
13	476769,33	1314030,86	44,10	154°51'10"
14	476729,41	1314049,60	29,94	150°37'06"
15	476703,32	1314064,29	4,91	177°33'03"
16	476698,41	1314064,50	49,88	134°12'43"
17	476663,63	1314100,25	10,50	034°38'36"
18	476672,27	1314106,22	28,00	139°19'00"
19	476651,04	1314124,47	12,29	128°39'35"
20	476643,36	1314134,07	4,68	043°10'49"
21	476646,77	1314137,27	6,12	119°14'44"
22	476643,78	1314142,61	22,74	096°26'15"
23	476641,23	1314165,21	41,12	101°41'13"
24	476632,90	1314205,48	39,57	089°29'36"
25	476633,25	1314245,05	35,00	079°08'46"
26	476639,84	1314279,42	48,05	066°34'39"
27	476658,94	1314323,51	35,15	055°04'00"
28	476679,07	1314352,33	42,71	044°20'10"
29	476709,62	1314382,18	46,70	032°51'35"
30	476748,85	1314407,52	38,38	021°39'06"
31	476784,52	1314421,68	38,75	011°25'54"
32	476822,50	1314429,36	39,89	003°45'07"
33	476862,30	1314431,97	15,91	087°41'42"
34	476862,94	1314447,87	12,37	007°25'46"
35	476875,21	1314449,47	23,52	283°55'26"
36	476880,87	1314426,64	22,26	341°33'54"
37	476901,99	1314419,60	42,71	331°43'52"
38	476939,61	1314399,37	34,91	321°20'15"
39	476966,87	1314377,56	19,44	087°29'38"
40	476967,72	1314396,98	12,50	356°33'39"
41	476980,20	1314396,23	29,56	269°48'22"
42	476980,10	1314366,67	38,85	308°45'07"
43	477004,42	1314336,37	18,90	353°31'45"
44	477023,20	1314334,24	23,56	265°19'31"
45	477021,28	1314310,76	17,90	288°58'17"
46	477027,10	1314293,83	38,58	285°39'13"
47	477037,51	1314256,68	42,09	273°47'13"
48	477040,29	1314214,68	38,50	262°44'51"
49	477035,43	1314176,49	43,83	249°49'57"

17. Объект культурного наследия «Церковь Казанская», Воронежская область, Каширский район, село Можайское

17.1. Графическое описание местоположения границ защитной зоны



Условные обозначения:

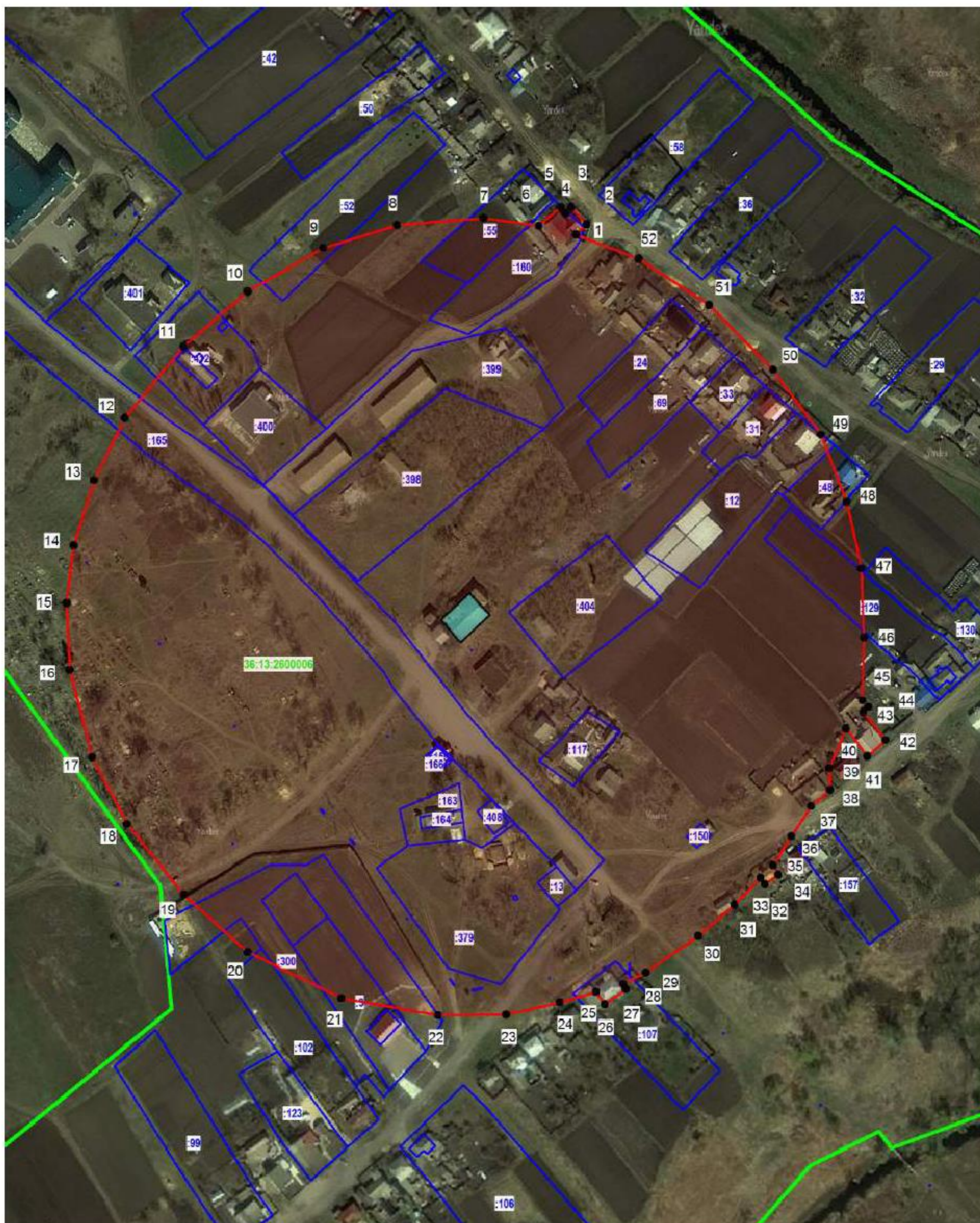
- граница защитной зоны
- 1, 2 - характерная точка границ защитной зоны
- :35 - кадастровый номер земельного участка
- граница земельного участка, включенная в ЕГРН
- граница кадастрового квартала
- объект культурного наследия

17.2. Перечень координат характерных точек границ защитной зоны







Наименование поворотных точек	Координаты поворотных точек в МСК-36		Мера линий, м	Дирекционный угол
	X	Y		
1	475154,46	1331614,47	19,50	007°02'28"
2	475173,81	1331616,86	22,91	276°34'00"
3	475176,43	1331594,10	29,12	188°33'01"
4	475147,63	1331589,77	36,39	237°47'58"
5	475128,24	1331558,98	48,59	230°26'10"
6	475097,29	1331521,52	48,08	217°37'57"
7	475059,21	1331492,16	40,03	204°09'05"
8	475022,68	1331475,78	46,71	191°33'36"
9	474976,92	1331466,42	52,00	180°00'00"
10	474924,92	1331466,42	44,58	168°33'41"
11	474881,23	1331475,26	45,96	155°36'35"
12	474839,37	1331494,24	39,14	142°10'53"
13	474808,45	1331518,24	12,97	190°37'01"
14	474795,70	1331515,85	31,15	102°39'59"
15	474788,87	1331546,24	16,91	144°14'30"
16	474775,15	1331556,12	50,74	117°09'21"
17	474751,99	1331601,27	51,37	102°16'20"
18	474741,07	1331651,47	58,35	087°56'15"
19	474743,17	1331709,78	47,62	081°12'23"
20	474750,45	1331756,84	40,99	068°48'21"
21	474765,27	1331795,06	45,15	056°02'33"
22	474790,49	1331832,51	41,56	043°28'45"
23	474820,65	1331861,11	35,70	031°01'37"
24	474851,24	1331879,51	39,11	021°19'21"
25	474887,67	1331893,73	27,48	009°39'28"
26	474914,76	1331898,34	20,75	107°54'09"
27	474908,38	1331918,09	7,45	018°42'08"
28	474915,44	1331920,48	21,02	017°38'31"
29	474935,47	1331926,85	25,96	287°05'41"
30	474943,10	1331902,04	21,76	002°23'49"
31	474964,84	1331902,95	35,20	351°44'03"
32	474999,67	1331897,89	13,12	093°58'36"
33	474998,76	1331910,98	39,76	012°33'53"
34	475037,57	1331919,63	39,87	281°31'47"
35	475045,54	1331880,56	49,24	330°39'18"
36	475088,46	1331856,43	33,65	314°03'39"
37	475111,86	1331832,25	42,78	304°50'30"
38	475136,30	1331797,14	41,17	292°04'22"
39	475151,77	1331758,99	40,34	280°35'08"
40	475159,18	1331719,34	18,90	271°03'39"
41	475159,53	1331700,44	8,50	003°26'30"
42	475168,01	1331700,95	9,84	275°56'53"
43	475169,03	1331691,16	4,91	185°15'28"
44	475164,14	1331690,71	7,66	275°05'34"
45	475164,82	1331683,08	4,83	188°05'48"
46	475160,04	1331682,40	20,10	265°27'49"
47	475158,45	1331662,36	31,38	265°52'13"
48	475156,19	1331631,06	16,68	264°02'48"

18. Объект культурного наследия «Кредитный дом», Воронежская область, Каширский район, с. Мосальское, ул. Советская, 41

18.1. Графическое описание местоположения границ защитной зоны



Условные обозначения:

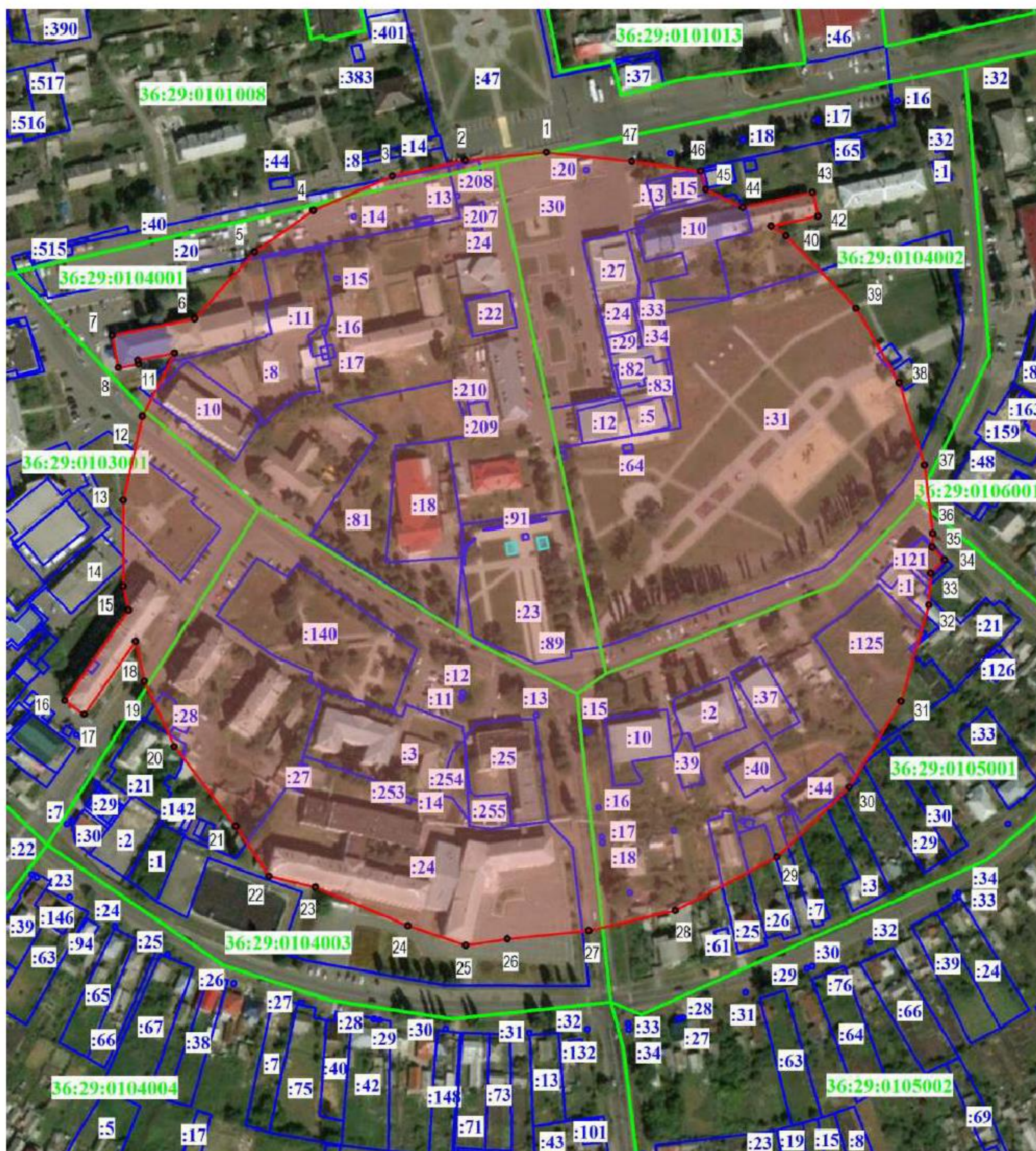
-  - граница защитной зоны
-  1, 2 - характерная точка границ защитной зоны
-  :35 - кадастровый номер земельного участка
-  - граница земельного участка, включенная в ЕГРН
-  - граница кадастрового квартала
-  - объект культурного наследия

18.2. Перечень координат характерных точек границ защитной зоны







Наименование поворотных точек	Координаты поворотных точек в МСК-36		Мера линий, м	Дирекционный угол
	X	Y		
1	477876,59	1323710,09	7,71	045°44'09"
2	477881,97	1323715,61	12,16	318°29'58"
3	477891,08	1323707,55	4,34	226°24'06"
4	477888,09	1323704,41	4,03	320°56'26"
5	477891,22	1323701,87	15,46	229°41'46"
6	477881,22	1323690,08	29,82	278°03'24"
7	477885,40	1323660,55	46,28	265°16'39"
8	477881,59	1323614,43	41,41	252°54'30"
9	477869,42	1323574,85	46,53	240°02'07"
10	477846,18	1323534,54	45,20	229°23'45"
11	477816,76	1323500,22	49,29	219°19'08"
12	477778,63	1323468,99	37,11	206°26'52"
13	477745,40	1323452,46	36,52	197°20'54"
14	477710,54	1323441,57	30,93	187°05'43"
15	477679,85	1323437,75	35,72	177°22'06"
16	477644,17	1323439,39	48,17	165°36'01"
17	477597,51	1323451,37	40,21	152°16'07"
18	477561,92	1323470,08	48,43	141°14'39"
19	477524,15	1323500,40	45,91	131°57'14"
20	477493,46	1323534,54	55,79	116°04'58"
21	477468,93	1323584,65	52,47	099°59'57"
22	477459,82	1323636,32	36,40	089°29'47"
23	477460,14	1323672,72	29,30	077°04'59"
24	477466,69	1323701,28	20,04	073°58'48"
25	477472,22	1323720,54	8,10	142°31'19"
26	477465,79	1323725,47	13,63	055°14'56"
27	477473,56	1323736,67	3,35	333°21'30"
28	477476,55	1323735,17	13,69	063°27'13"
29	477482,67	1323747,42	34,00	055°11'35"
30	477502,08	1323775,34	25,62	049°15'29"
31	477518,80	1323794,75	19,97	043°48'10"
32	477533,21	1323808,57	4,18	145°07'53"
33	477529,78	1323810,96	8,72	054°22'42"
34	477534,86	1323818,05	5,55	330°59'08"
35	477539,71	1323815,36	18,36	031°55'57"
36	477555,29	1323825,07	19,13	033°38'25"
37	477571,22	1323835,67	13,65	048°58'48"
38	477580,18	1323845,97	11,52	357°03'47"
39	477591,68	1323845,38	22,95	022°58'44"
40	477612,81	1323854,34	18,69	142°19'36"
41	477598,02	1323865,76	13,00	047°46'25"
42	477606,76	1323875,39	18,98	321°32'52"
43	477621,62	1323863,59	3,81	043°30'34"
44	477624,38	1323866,21	4,76	317°33'22"
45	477627,89	1323863,00	33,63	001°34'03"
46	477661,51	1323863,92	36,71	357°44'10"
47	477698,19	1323862,47	36,44	347°37'23"
48	477733,78	1323854,66	38,58	339°06'12"
49	477769,82	1323840,90	43,06	323°27'36"
50	477804,42	1323815,26	48,66	315°26'58"
51	477839,10	1323781,12	44,87	303°06'46"
52	477863,61	1323743,54	35,88	291°12'30"

19. Объект культурного наследия «Братская могила № 301», Воронежская область, Таловский район, р.п. Таловая

19.1. Графическое описание местоположения границ защитной зоны



Условные обозначения

-  - граница защитной зоны
-  1, 2 - характерная точка границ защитной зоны
-  :35 - кадастровый номер земельного участка
-  - граница земельного участка, включенная в ЕГРН
-  - граница кадастрового квартала
-  - объект культурного наследия

19.2. Перечень координат характерных точек границ защитной зоны

Наименование поворотных точек	Координаты поворотных точек в МСК-36		Мера линий, м	Дирекционный угол
	X	Y		
1	452 870,55	2 197 034,51	42,37	264°07'16"
2	452 866,21	2 196 992,36	38,85	258°03'24"
3	452 858,17	2 196 954,35	44,78	246°26'25"
4	452 840,27	2 196 913,30	37,35	234°38'01"
5	452 818,65	2 196 882,84	46,78	221°47'06"
6	452 783,77	2 196 851,67	43,76	258°44'48"
7	452 775,23	2 196 808,75	17,24	169°14'15"
8	452 758,29	2 196 811,97	10,55	079°54'14"
9	452 760,14	2 196 822,36	2,04	350°23'57"
10	452 762,15	2 196 822,02	19,59	078°11'28"
11	452 766,16	2 196 841,20	37,01	206°47'12"
12	452 733,12	2 196 824,52	44,79	192°50'53"
13	452 689,45	2 196 814,56	44,78	180°00'00"
14	452 644,67	2 196 814,56	12,65	167°32'06"
15	452 632,32	2 196 817,29	57,67	215°03'34"
16	452 585,11	2 196 784,16	12,36	125°03'10"
17	452 578,01	2 196 794,28	46,31	035°07'04"
18	452 615,89	2 196 820,92	21,31	167°33'42"
19	452 595,08	2 196 825,51	37,34	155°21'24"
20	452 561,14	2 196 841,08	52,21	142°29'37"
21	452 519,72	2 196 872,87	31,22	146°25'01"
22	452 493,71	2 196 890,14	24,83	103°27'35"
23	452 487,93	2 196 914,29	52,21	112°29'54"
24	452 467,95	2 196 962,53	31,67	108°33'39"
25	452 457,87	2 196 992,55	21,98	081°26'46"
26	452 461,14	2 197 014,29	42,38	084°08'58"
27	452 465,46	2 197 056,45	46,32	077°02'16"
28	452 475,85	2 197 101,59	59,61	062°08'12"
29	452 503,71	2 197 154,29	52,21	046°04'43"
30	452 539,93	2 197 191,90	52,21	031°03'55"
31	452 584,65	2 197 218,84	52,21	016°04'41"
32	452 634,82	2 197 233,30	16,46	003°12'18"
33	452 651,25	2 197 234,22	10,15	045°38'18"
34	452 658,35	2 197 241,48	9,28	315°36'41"
35	452 664,98	2 197 234,99	7,14	003°12'40"
36	452 672,11	2 197 235,39	35,89	353°00'20"
37	452 707,73	2 197 231,02	44,79	342°51'35"
38	452 750,53	2 197 217,82	44,78	329°59'59"
39	452 789,31	2 197 195,43	52,21	316°04'43"
40	452 826,92	2 197 159,21	9,49	303°10'15"
41	452 832,11	2 197 151,27	24,89	078°20'33"
42	452 837,14	2 197 175,65	12,68	347°14'45"
43	452 849,51	2 197 172,85	37,14	257°57'17"
44	452 841,76	2 197 136,53	21,31	295°59'59"
45	452 851,10	2 197 117,38	9,99	344°16'02"
46	452 860,72	2 197 114,67	35,98	277°41'52"
47	452 865,54	2 197 079,01	44,78	276°25'25"

20. Объект культурного наследия «Школа», Воронежская область, Таловский район, р.п. Таловая, ул. Вокзальная

20.1. Графическое описание местоположения границ защитной зоны



Условные обозначения

- граница защитной зоны
- 1, 2 - характерная точка границ защитной зоны
- :35 - кадастровый номер земельного участка
- граница земельного участка, включенная в ЕГРН
- граница кадастрового квартала
- объект культурного наследия

20.2. Перечень координат характерных точек границ защитной зоны

Наименование поворотных точек	Координаты поворотных точек в МСК-36		Мера линий, м	Дирекционный угол
	X	Y		
1	453 216,63	2 197 282,63	23,37	263°04'11"
2	453 213,81	2 197 259,43	44,74	258°29'12"
3	453 204,88	2 197 215,59	64,52	257°01'17"
4	453 190,39	2 197 152,72	57,05	252°05'43"
5	453 172,85	2 197 098,43	46,05	221°01'45"
6	453 138,11	2 197 068,20	92,34	257°02'23"
7	453 117,40	2 196 978,21	15,29	165°45'50"
8	453 102,58	2 196 981,97	71,95	077°35'04"
9	453 118,05	2 197 052,24	16,35	218°29'44"
10	453 105,25	2 197 042,06	44,28	205°38'21"
11	453 065,33	2 197 022,90	37,35	193°55'42"
12	453 029,08	2 197 013,91	19,99	182°08'59"
13	453 009,10	2 197 013,16	14,81	258°35'29"
14	453 006,17	2 196 998,64	4,53	347°37'20"
15	453 010,59	2 196 997,67	28,46	258°00'54"
16	453 004,68	2 196 969,83	4,47	168°38'23"
17	453 000,30	2 196 970,71	17,20	256°59'52"
18	452 996,43	2 196 953,95	13,80	167°39'21"
19	452 982,95	2 196 956,90	27,86	077°40'11"
20	452 988,90	2 196 984,12	1,32	349°32'24"
21	452 990,20	2 196 983,88	6,76	077°15'35"
22	452 991,69	2 196 990,47	1,39	168°46'16"
23	452 990,33	2 196 990,74	22,35	078°18'29"
24	452 994,86	2 197 012,63	10,54	182°10'32"
25	452 984,33	2 197 012,23	58,10	169°08'47"
26	452 927,27	2 197 023,17	52,21	157°30'06"
27	452 879,03	2 197 043,15	37,35	144°38'46"
28	452 848,57	2 197 064,76	26,47	132°50'29"
29	452 830,57	2 197 084,17	1,29	252°24'27"
30	452 830,18	2 197 082,94	13,46	165°48'32"
31	452 817,13	2 197 086,24	10,08	075°56'10"
32	452 819,58	2 197 096,02	2,15	133°06'57"
33	452 818,11	2 197 097,59	67,01	116°46'45"
34	452 787,92	2 197 157,41	52,21	099°38'53"
35	452 779,17	2 197 208,88	43,00	085°27'55"
36	452 782,57	2 197 251,75	52,21	088°55'28"
37	452 783,55	2 197 303,95	50,11	076°32'36"
38	452 795,21	2 197 352,68	44,78	064°17'15"
39	452 814,64	2 197 393,03	31,98	058°41'09"
40	452 831,26	2 197 420,35	28,55	038°44'40"
41	452 853,53	2 197 438,22	52,21	033°12'55"
42	452 897,21	2 197 466,82	19,87	031°57'45"
43	452 914,07	2 197 477,34	15,49	352°26'05"
44	452 929,43	2 197 475,30	55,71	011°44'00"
45	452 983,98	2 197 486,63	46,65	353°27'52"
46	453 030,33	2 197 481,32	59,62	340°42'51"
47	453 086,60	2 197 461,63	52,86	330°19'35"
48	453 132,53	2 197 435,46	44,79	317°08'07"
49	453 165,36	2 197 404,99	44,78	304°17'23"
50	453 190,59	2 197 367,99	44,79	291°25'34"
51	453 206,95	2 197 326,30	44,73	282°29'54"

21. Объект культурного наследия «Элеватор», Воронежская область, Таловский район, р.п. Таловая, ул. Вокзальная

21.1. Графическое описание местоположения границ защитной зоны



Условные обозначения

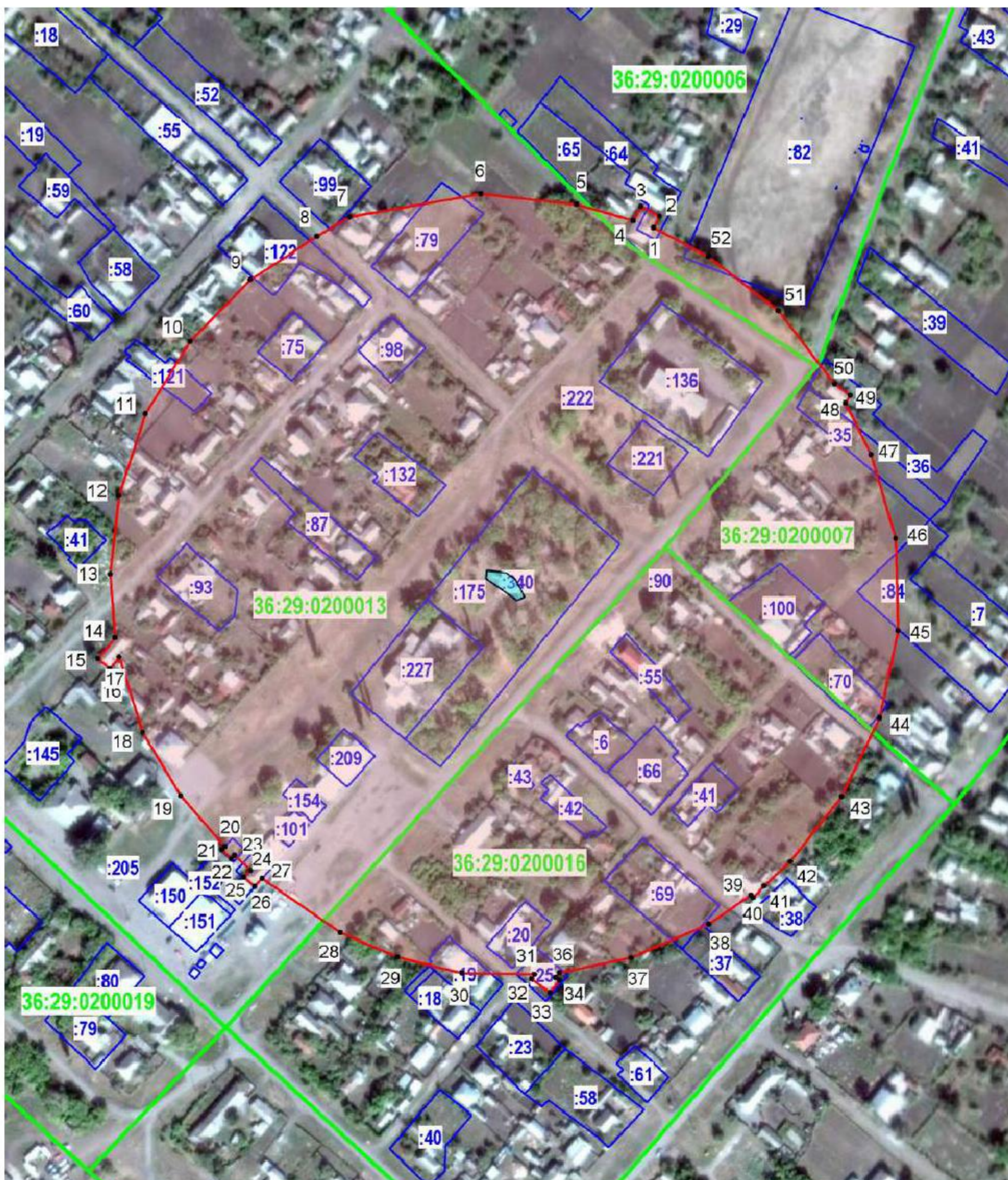
- граница защитной зоны
- 1, 2 - характерная точка границ защитной зоны
- :35 - кадастровый номер земельного участка
- граница земельного участка, включенная в ЕГРН
- граница кадастрового квартала
- объект культурного наследия

21.2. Перечень координат характерных точек границ защитной зоны


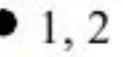




Наименование поворотных точек	Координаты поворотных точек в МСК-36		Мера линий, м	Дирекционный угол
	X	Y		
1	453 291,51	2 196 873,35	44,79	261°26'09"
2	453 284,84	2 196 829,06	49,19	255°34'06"
3	453 272,58	2 196 781,42	44,78	244°17'15"
4	453 253,15	2 196 741,07	37,34	232°30'26"
5	453 230,42	2 196 711,44	37,34	221°46'34"
6	453 202,57	2 196 686,56	37,35	211°04'37"
7	453 170,58	2 196 667,28	37,34	200°21'24"
8	453 135,57	2 196 654,29	44,78	188°33'58"
9	453 091,29	2 196 647,62	44,79	175°43'26"
10	453 046,62	2 196 650,96	53,59	164°46'43"
11	452 994,91	2 196 665,03	44,78	152°08'50"
12	452 955,32	2 196 685,95	44,79	139°16'56"
13	452 921,37	2 196 715,17	44,79	126°26'15"
14	452 894,77	2 196 751,20	3,12	113°26'24"
15	452 893,53	2 196 754,06	2,38	258°07'25"
16	452 893,04	2 196 751,73	14,28	168°06'56"
17	452 879,07	2 196 754,67	22,40	078°04'23"
18	452 883,70	2 196 776,59	17,08	113°33'51"
19	452 876,87	2 196 792,25	37,35	101°47'18"
20	452 869,24	2 196 828,81	17,22	104°56'24"
21	452 864,80	2 196 845,45	28,49	081°02'01"
22	452 869,24	2 196 873,59	56,66	078°11'11"
23	452 880,84	2 196 929,05	52,21	069°38'44"
24	452 899,00	2 196 978,00	44,79	055°43'03"
25	452 924,23	2 197 015,01	52,21	041°47'09"
26	452 963,16	2 197 049,80	10,94	027°51'13"
27	452 972,83	2 197 054,91	12,10	077°03'18"
28	452 975,54	2 197 066,70	12,08	345°51'37"
29	452 987,25	2 197 063,75	1,45	256°03'34"
30	452 986,90	2 197 062,34	17,94	027°52'44"
31	453 002,76	2 197 070,73	12,75	013°55'38"
32	453 015,14	2 197 073,80	28,17	078°08'23"
33	453 020,93	2 197 101,37	6,42	348°07'47"
34	453 027,21	2 197 100,05	25,07	258°08'52"
35	453 022,06	2 197 075,51	32,32	013°55'44"
36	453 053,43	2 197 083,29	52,22	358°56'08"
37	453 105,64	2 197 082,32	18,06	347°35'42"
38	453 123,28	2 197 078,44	227,59	077°35'33"
39	453 172,18	2 197 300,71	15,89	347°36'29"
40	453 187,70	2 197 297,30	227,59	257°35'33"
41	453 138,80	2 197 075,03	4,73	347°33'00"
42	453 143,42	2 197 074,01	22,87	338°35'05"
43	453 164,71	2 197 065,66	18,35	081°09'32"
44	453 167,53	2 197 083,79	26,22	351°08'15"
45	453 193,44	2 197 079,75	25,42	261°09'10"
46	453 189,53	2 197 054,63	39,43	325°43'03"
47	453 222,11	2 197 032,42	52,21	311°47'09"
48	453 256,90	2 196 993,49	44,79	297°51'29"
49	453 277,83	2 196 953,89	37,34	286°04'34"
50	453 288,17	2 196 918,01	44,78	274°16'37"

22. Объект культурного наследия «Братская могила», Воронежская область, Таловский район, с. Абрамовка

22.1. Графическое описание местоположения границ защитной зоны



Условные обозначения

-  - граница защитной зоны
-  - характерная точка границ защитной зоны
-  - кадастровый номер земельного участка
-  - граница земельного участка, включенная в ЕГРН
-  - граница кадастрового квартала
-  - объект культурного наследия

22.2. Перечень координат характерных точек границ защитной зоны







Наименование поворотных точек	Координаты поворотных точек в МСК-36		Мера линий, м	Дирекционный угол
	X	Y		
1	460543,35	2217515,52	6,89	027°00'40"
2	460549,49	2217518,65	11,05	298°07'06"
3	460554,70	2217508,90	8,61	208°40'46"
4	460547,15	2217504,77	31,66	285°58'04"
5	460555,86	2217474,33	51,70	276°15'47"
6	460561,50	2217422,94	70,98	259°55'52"
7	460549,09	2217353,05	20,44	239°53'49"
8	460538,84	2217335,37	42,48	236°45'18"
9	460515,55	2217299,84	46,04	224°24'38"
10	460482,66	2217267,62	45,54	211°29'40"
11	460443,83	2217243,83	46,21	198°03'03"
12	460399,89	2217229,51	42,22	186°08'43"
13	460357,91	2217224,99	34,01	175°45'04"
14	460323,99	2217227,51	14,50	219°14'02"
15	460312,76	2217218,34	8,43	131°49'32"
16	460307,14	2217224,62	8,25	037°39'42"
17	460313,67	2217229,66	42,47	162°37'39"
18	460273,14	2217242,34	39,28	149°07'08"
19	460239,43	2217262,50	36,13	139°04'25"
20	460212,13	2217286,17	2,26	224°38'31"
21	460210,52	2217284,58	7,16	133°04'33"
22	460205,63	2217289,81	2,38	043°07'50"
23	460207,37	2217291,44	11,62	132°27'10"
24	460199,53	2217300,01	5,29	222°51'22"
25	460195,65	2217296,41	7,45	130°42'05"
26	460190,79	2217302,06	5,96	042°24'57"
27	460195,19	2217306,08	50,75	124°46'59"
28	460166,24	2217347,76	33,45	113°16'38"
29	460153,02	2217378,49	35,59	103°58'54"
30	460144,42	2217413,03	39,04	090°54'35"
31	460143,80	2217452,07	2,91	217°27'38"
32	460141,49	2217450,30	12,40	127°19'55"
33	460133,97	2217460,16	8,31	037°19'29"
34	460140,58	2217465,20	2,47	307°25'37"
35	460142,08	2217463,24	3,20	037°22'19"
36	460144,62	2217465,18	39,15	078°06'16"
37	460152,69	2217503,49	45,56	066°29'04"
38	460170,87	2217545,27	26,98	055°13'13"
39	460186,26	2217567,43	1,96	132°43'33"
40	460184,93	2217568,87	8,42	042°35'39"
41	460191,13	2217574,57	19,25	047°05'01"
42	460204,24	2217588,67	44,23	038°19'34"
43	460238,94	2217616,10	46,71	025°34'19"
44	460281,07	2217636,26	47,81	011°58'30"
45	460327,84	2217646,18	49,26	358°27'10"
46	460377,08	2217644,85	46,75	343°50'27"
47	460421,98	2217631,84	30,98	333°24'07"
48	460449,68	2217617,97	4,62	035°55'37"
49	460453,42	2217620,68	10,46	307°09'17"
50	460459,74	2217612,34	49,38	322°35'13"
51	460498,96	2217582,34	47,18	307°41'53"
52	460527,81	2217545,01	33,33	297°47'14"

23. Объект культурного наследия «Братская могила № 311», Воронежская область, Таловский район, с. Александровка

23.1. Графическое описание местоположения границ защитной зоны



Условные обозначения

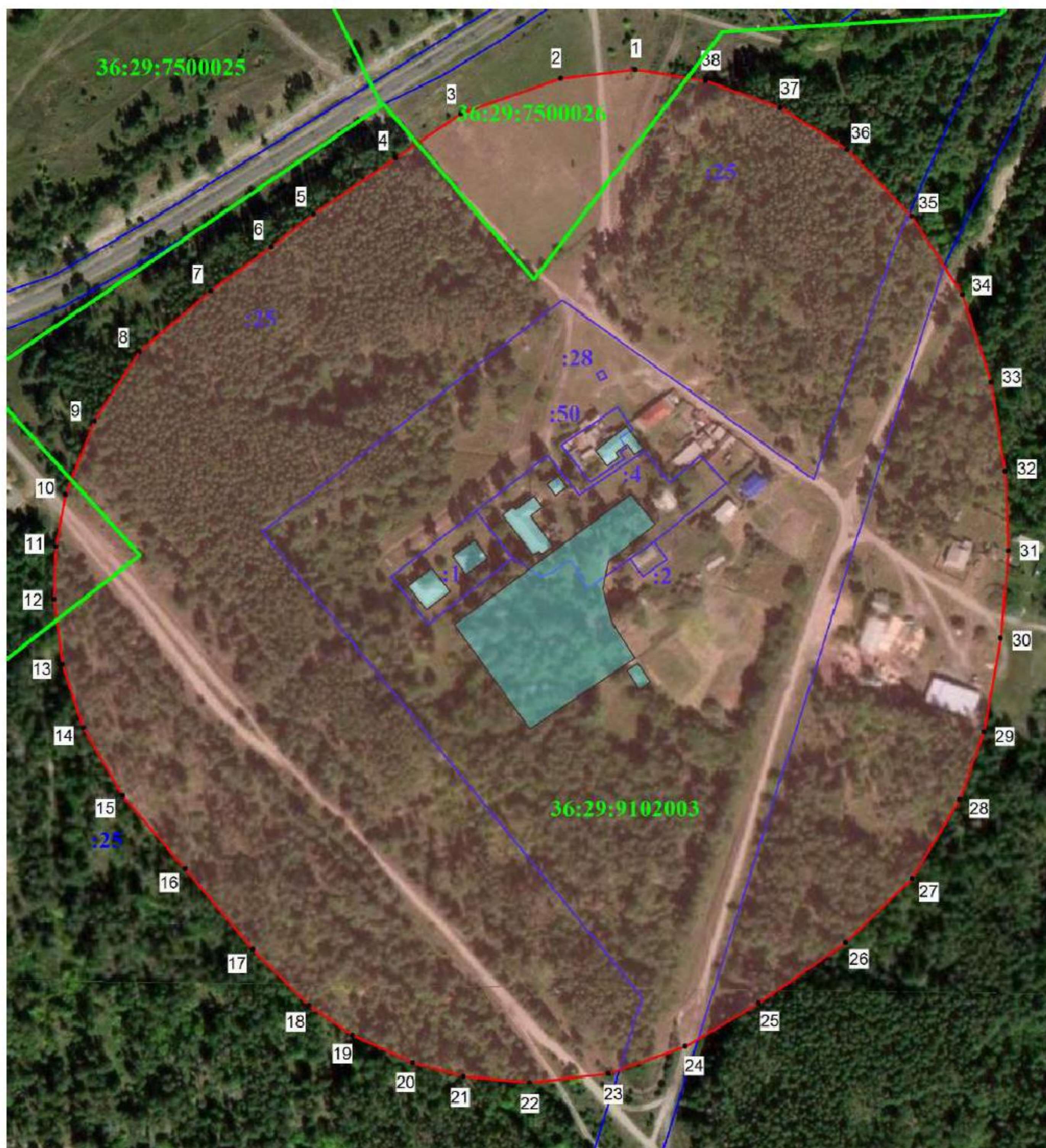
-  - граница защитной зоны
-  1, 2 - характерная точка границ защитной зоны
-  :35 - кадастровый номер земельного участка
-  - граница земельного участка, включенная в ЕГРН
-  - граница кадастрового квартала
-  - объект культурного наследия

23.2. Перечень координат характерных точек границ защитной зоны

Наименование поворотных точек	Координаты поворотных точек в МСК-36		Мера линий, м	Дирекционный угол
	X	Y		
1	464218,50	2193738,76	6,81	269°39'48"
2	464218,46	2193731,95	2,08	179°43'28"
3	464216,38	2193731,96	36,27	244°07'13"
4	464200,55	2193699,33	39,86	233°12'38"
5	464176,68	2193667,41	38,70	222°40'30"
6	464148,23	2193641,18	48,29	209°26'51"
7	464106,18	2193617,44	50,28	195°33'03"
8	464057,74	2193603,96	51,98	183°01'57"
9	464005,83	2193601,21	40,16	172°39'39"
10	463966,00	2193606,34	42,63	160°12'02"
11	463925,89	2193620,78	42,28	148°58'33"
12	463889,66	2193642,57	50,64	135°53'17"
13	463853,30	2193677,82	53,02	119°38'59"
14	463827,07	2193723,90	48,47	106°26'32"
15	463813,35	2193770,39	42,82	093°11'11"
16	463810,97	2193813,14	43,05	081°50'23"
17	463817,08	2193855,75	48,25	068°45'31"
18	463834,56	2193900,72	44,27	055°51'15"
19	463859,41	2193937,36	44,17	043°28'06"
20	463891,47	2193967,75	50,22	029°28'29"
21	463935,19	2193992,46	49,02	015°08'51"
22	463982,51	2194005,27	58,18	003°06'14"
23	464040,60	2194008,42	51,34	348°08'26"
24	464090,84	2193997,87	42,17	337°08'38"
25	464129,70	2193981,49	52,31	321°37'15"
26	464170,71	2193949,01	46,21	308°39'56"
27	464199,58	2193912,93	39,29	295°44'59"
28	464216,65	2193877,54	42,88	284°33'41"
29	464227,43	2193836,04	38,91	272°55'53"
30	464229,42	2193797,18	31,14	263°36'11"
31	464225,95	2193766,23	28,46	254°49'34"

24. Объект культурного наследия «Больница земская», Воронежская область, Таловский район, с. Верхняя Тишанка, ул. Центральная, д. 2А

24.1. Графическое описание местоположения границ защитной зоны



Условные обозначения

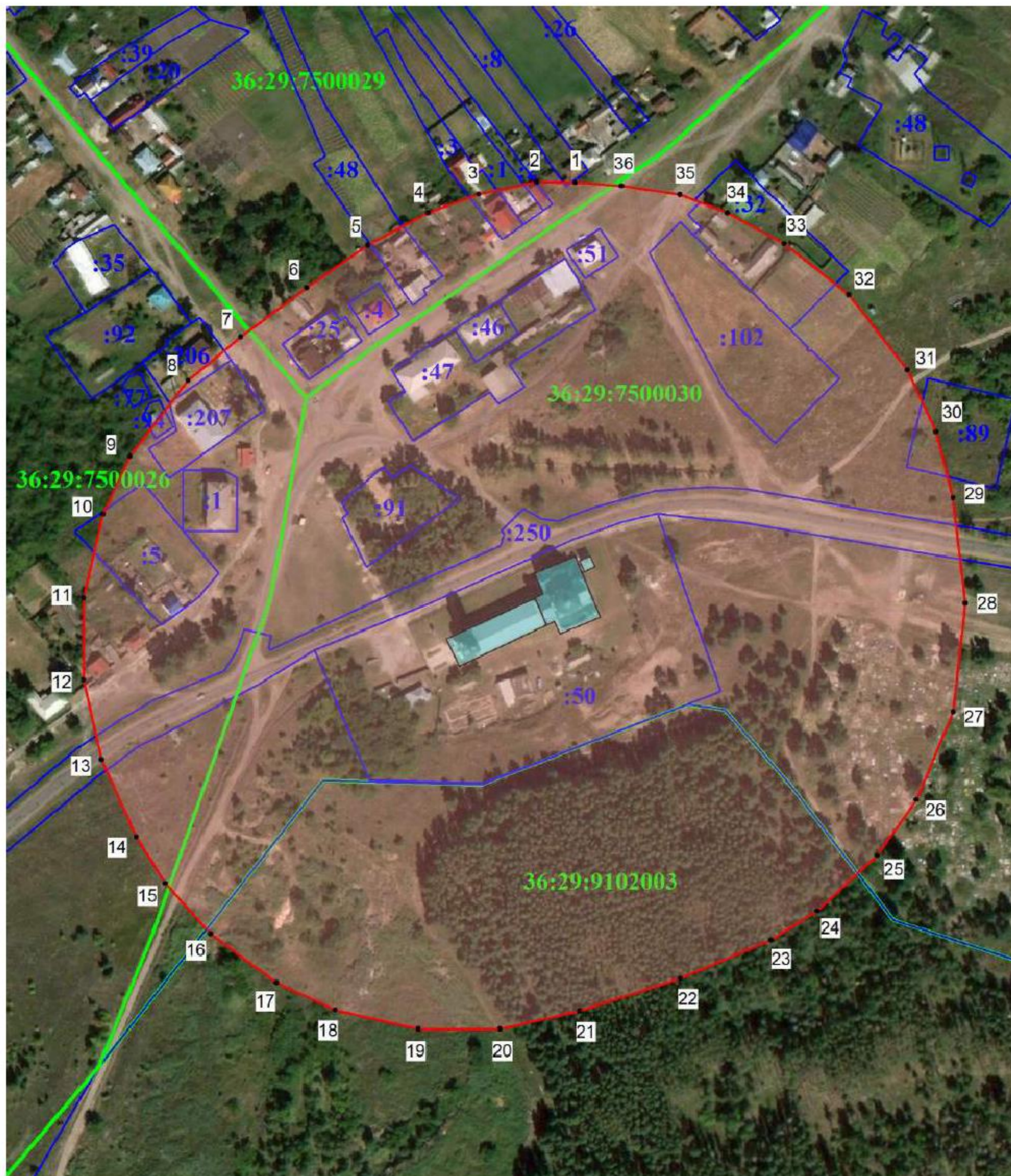
- граница защитной зоны
- 1, 2 - характерная точка границ защитной зоны
- :35 - кадастровый номер земельного участка
- граница земельного участка, включенная в ЕГРН
- граница кадастрового квартала
- объект культурного наследия

24.2. Перечень координат характерных точек границ защитной зоны

Наименование поворотных точек	Координаты поворотных точек в МСК-36		Мера линий, м	Дирекционный угол
	X	Y		
1	474 687,85	2 183 582,44	42,40	263°03'03"
2	474 682,72	2 183 540,35	59,62	250°43'02"
3	474 663,03	2 183 484,07	44,78	235°42'37"
4	474 637,80	2 183 447,07	56,14	235°40'13"
5	474 606,14	2 183 400,71	30,11	232°12'18"
6	474 587,69	2 183 376,92	42,30	233°48'26"
7	474 562,71	2 183 342,78	52,91	229°32'44"
8	474 528,38	2 183 302,52	46,51	213°03'29"
9	474 489,40	2 183 277,15	44,79	201°25'34"
10	474 447,71	2 183 260,79	29,89	190°43'11"
11	474 418,34	2 183 255,23	29,89	182°08'50"
12	474 388,47	2 183 254,11	37,34	172°29'26"
13	474 351,45	2 183 258,99	37,35	161°47'35"
14	474 315,97	2 183 270,66	44,78	149°59'19"
15	474 277,19	2 183 293,06	54,31	139°32'26"
16	474 235,87	2 183 328,30	59,32	139°58'41"
17	474 190,44	2 183 366,45	44,78	135°00'33"
18	474 158,77	2 183 398,11	29,89	124°17'08"
19	474 141,93	2 183 422,81	37,35	114°38'13"
20	474 126,36	2 183 456,76	29,89	105°00'29"
21	474 118,62	2 183 485,63	37,34	095°20'50"
22	474 115,14	2 183 522,81	44,79	083°34'40"
23	474 120,15	2 183 567,32	46,04	070°30'37"
24	474 135,51	2 183 610,72	47,98	059°26'52"
25	474 159,90	2 183 652,04	59,89	054°57'14"
26	474 194,29	2 183 701,07	52,21	046°04'15"
27	474 230,51	2 183 738,67	52,21	031°04'29"
28	474 275,23	2 183 765,62	40,82	019°42'48"
29	474 313,66	2 183 779,39	53,68	010°10'16"
30	474 366,50	2 183 788,87	49,70	004°51'34"
31	474 416,02	2 183 793,08	44,79	357°51'48"
32	474 460,78	2 183 791,41	50,89	351°02'48"
33	474 511,05	2 183 783,49	52,21	341°47'01"
34	474 560,64	2 183 767,17	52,82	327°03'43"
35	474 604,97	2 183 738,45	52,21	316°04'15"
36	474 642,57	2 183 702,23	44,79	302°08'47"
37	474 666,40	2 183 664,31	44,70	289°42'57"
38	474 681,48	2 183 622,23	40,30	279°05'43"

25. Объект культурного наследия «Храмовый комплекс», Воронежская область, Таловский район, с. Верхняя Тишанка, ул. Центральная, 36

25.1. Графическое описание местоположения границ защитной зоны



Условные обозначения

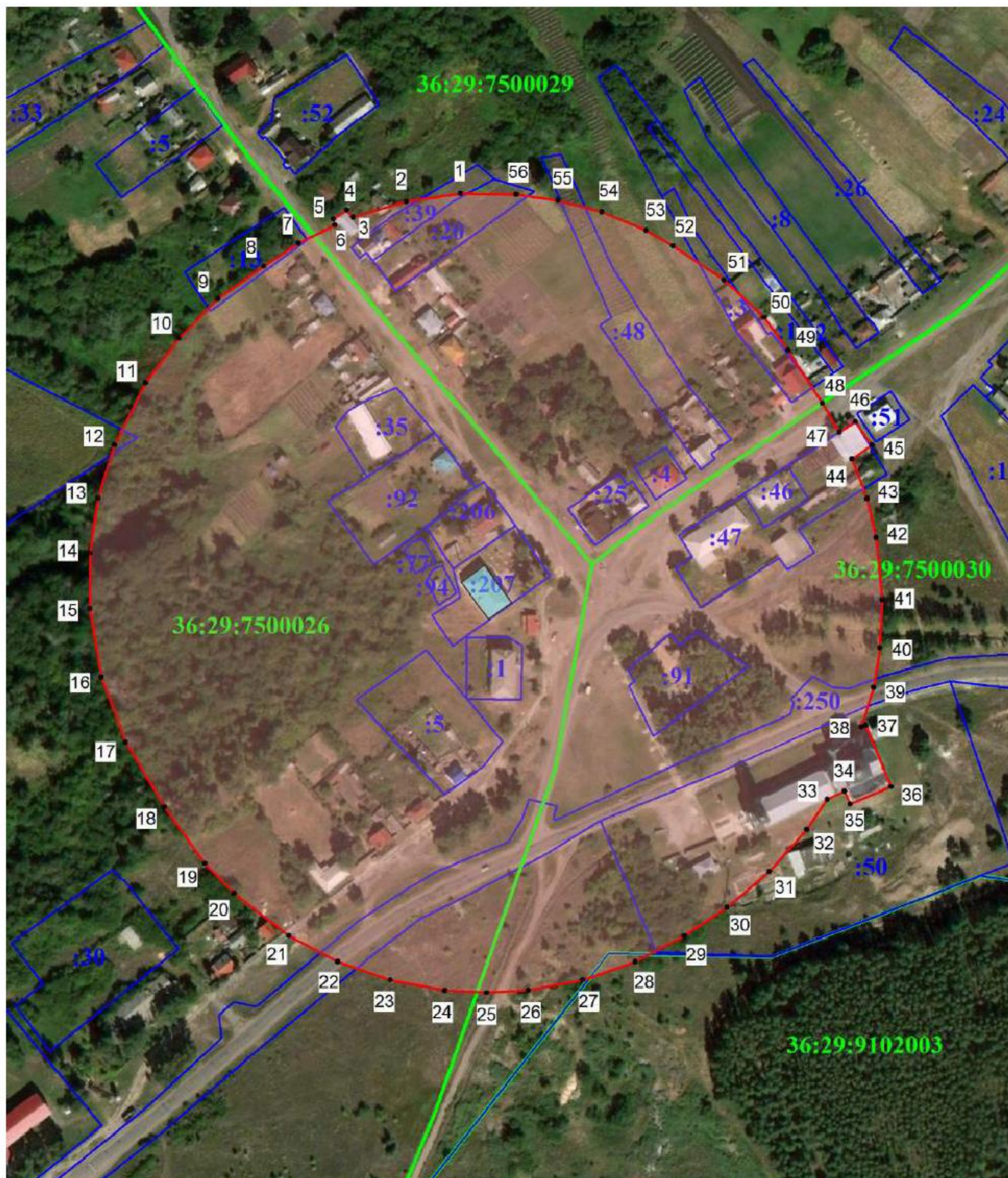
- граница защитной зоны
- 1, 2 - характерная точка границ защитной зоны
- :35 - кадастровый номер земельного участка
- граница земельного участка, включенная в ЕГРН
- граница кадастрового квартала
- объект культурного наследия

25.2. Перечень координат характерных точек границ защитной зоны

Наименование поворотных точек	Координаты поворотных точек в МСК-36		Мера линий, м	Дирекционный угол
	X	Y		
1	475 334,11	2 184 160,22	20,99	270°37'40"
2	475 334,34	2 184 139,23	32,34	258°23'16"
3	475 327,83	2 184 107,55	29,64	249°51'12"
4	475 317,62	2 184 079,72	37,55	241°34'42"
5	475 299,75	2 184 046,70	40,64	235°14'33"
6	475 276,58	2 184 013,31	45,18	233°14'03"
7	475 249,54	2 183 977,12	37,35	230°21'20"
8	475 225,71	2 183 948,36	52,21	217°29'52"
9	475 184,29	2 183 916,58	34,92	204°59'14"
10	475 152,64	2 183 901,83	47,20	193°12'53"
11	475 106,69	2 183 891,04	44,79	180°00'00"
12	475 061,90	2 183 891,04	44,78	167°08'12"
13	475 018,24	2 183 901,01	46,41	155°55'33"
14	474 975,87	2 183 919,94	29,90	147°50'47"
15	474 950,56	2 183 935,85	37,34	138°12'49"
16	474 922,72	2 183 960,73	44,79	126°25'48"
17	474 896,12	2 183 996,77	35,38	114°55'40"
18	474 881,21	2 184 028,85	46,74	103°07'57"
19	474 870,59	2 184 074,37	44,79	090°00'00"
20	474 870,59	2 184 119,16	44,78	077°08'57"
21	474 880,55	2 184 162,82	57,80	072°10'46"
22	474 898,24	2 184 217,85	53,93	066°53'11"
23	474 919,41	2 184 267,45	29,90	057°50'47"
24	474 935,32	2 184 292,76	44,78	047°08'40"
25	474 965,78	2 184 325,59	37,35	035°21'59"
26	474 996,24	2 184 347,21	52,20	022°30'09"
27	475 044,47	2 184 367,19	59,61	006°25'27"
28	475 103,71	2 184 373,86	58,14	353°20'35"
29	475 161,46	2 184 367,12	37,36	345°37'58"
30	475 197,65	2 184 357,85	37,35	334°57'29"
31	475 231,49	2 184 342,04	52,22	322°11'43"
32	475 272,75	2 184 310,03	44,80	308°20'18"
33	475 300,54	2 184 274,89	35,65	298°40'42"
34	475 317,65	2 184 243,61	27,84	290°49'50"
35	475 327,55	2 184 217,59	32,33	278°33'22"
36	475 332,36	2 184 185,62	25,46	273°56'29"

26. Объект культурного наследия «Дом Анже», Воронежская область, Таловский район, с. Верхняя Тишанка, ул. Чеснокова

26.1. Графическое описание местоположения границ защитной зоны



Условные обозначения

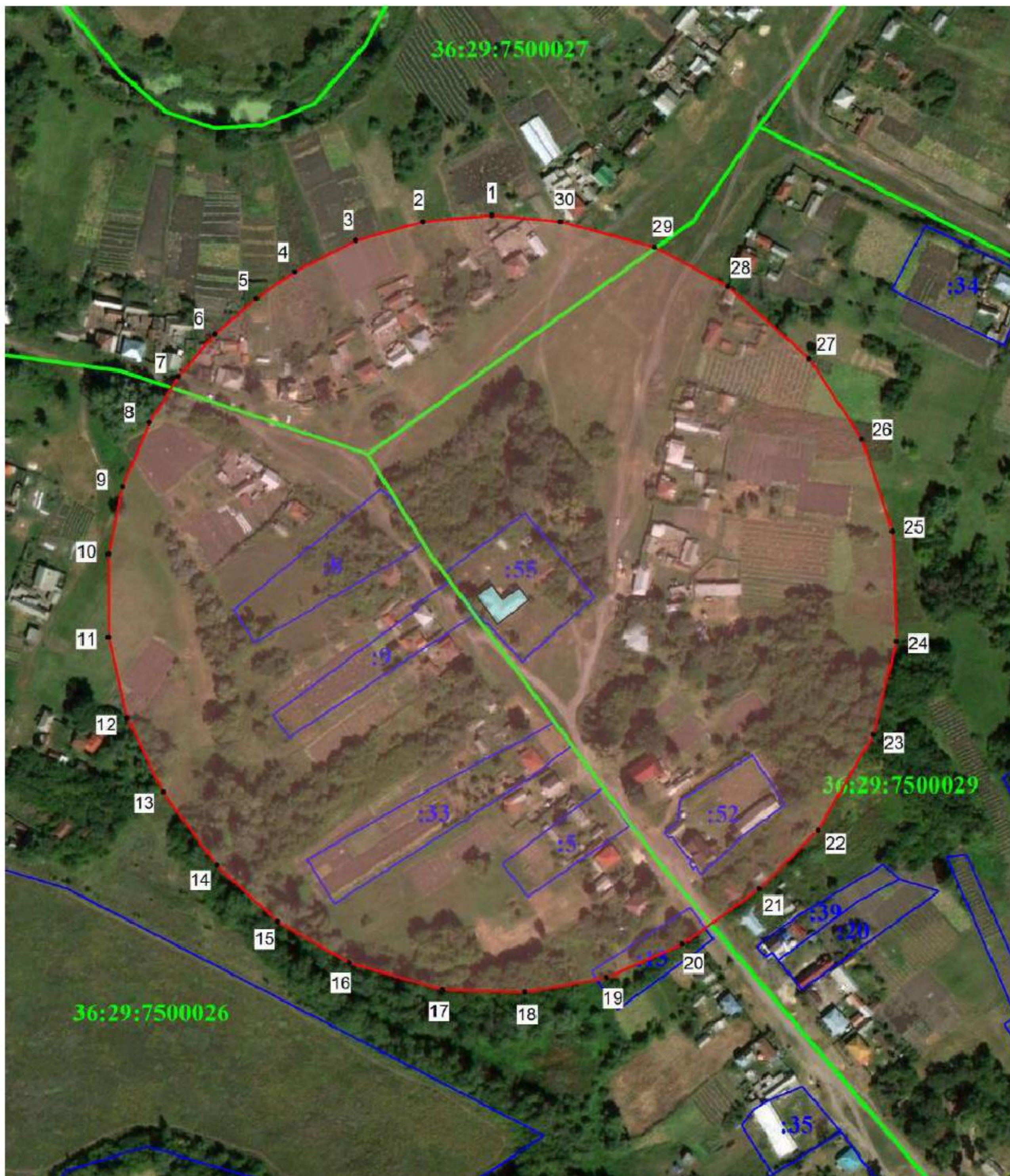
- граница защитной зоны
- 1, 2 - характерная точка границ защитной зоны
- :35 - кадастровый номер земельного участка
- граница земельного участка, включенная в ЕГРН
- граница кадастрового квартала
- объект культурного наследия

26.2. Перечень координат характерных точек границ защитной зоны

Наименование поворотных точек	Координаты поворотных точек в МСК-36		Мера линий, м	Дирекционный угол
	X	Y		
1	475 415,29	2 183 942,43	29,70	261°38'07"
2	475 410,97	2 183 913,05	29,92	253°41'49"
3	475 402,57	2 183 884,33	5,04	321°21'29"
4	475 406,51	2 183 881,18	8,88	235°47'27"
5	475 401,52	2 183 873,84	3,31	162°36'17"
6	475 398,36	2 183 874,83	21,91	243°33'07"
7	475 388,60	2 183 855,21	22,44	236°47'04"
8	475 376,31	2 183 836,44	30,26	234°10'58"
9	475 358,60	2 183 811,90	29,90	225°00'00"
10	475 337,46	2 183 790,76	29,89	216°25'44"
11	475 313,41	2 183 773,01	37,35	206°47'05"
12	475 280,07	2 183 756,18	29,89	197°08'37"
13	475 251,51	2 183 747,37	29,89	188°34'48"
14	475 221,95	2 183 742,91	29,90	180°00'00"
15	475 192,05	2 183 742,91	37,34	170°20'55"
16	475 155,24	2 183 749,17	37,35	159°38'55"
17	475 120,22	2 183 762,16	40,56	148°47'56"
18	475 085,53	2 183 783,17	37,35	144°38'46"
19	475 055,07	2 183 804,78	22,43	136°03'57"
20	475 038,92	2 183 820,34	37,34	127°29'34"
21	475 016,19	2 183 849,97	29,89	117°51'34"
22	475 002,22	2 183 876,40	29,89	109°17'01"
23	474 992,35	2 183 904,61	29,89	100°43'11"
24	474 986,79	2 183 933,98	22,43	093°13'15"
25	474 985,53	2 183 956,37	22,44	086°46'50"
26	474 986,79	2 183 978,77	29,89	079°16'49"
27	474 992,35	2 184 008,14	29,89	070°42'59"
28	475 002,22	2 184 036,35	29,89	062°08'26"
29	475 016,19	2 184 062,78	27,30	056°10'13"
30	475 031,39	2 184 085,46	30,04	050°07'07"
31	475 050,65	2 184 108,51	30,04	041°30'19"
32	475 073,15	2 184 128,42	19,71	034°13'48"
33	475 089,45	2 184 139,51	10,32	064°24'11"
34	475 093,91	2 184 148,82	7,50	156°40'52"
35	475 087,02	2 184 151,79	24,05	067°27'19"
36	475 096,24	2 184 174,00	35,94	337°27'09"
37	475 129,43	2 184 160,22	2,51	247°31'14"
38	475 128,47	2 184 157,90	22,16	017°24'18"
39	475 149,62	2 184 164,53	21,67	008°48'52"
40	475 171,03	2 184 167,85	25,96	002°40'18"
41	475 196,96	2 184 169,06	33,34	354°17'03"
42	475 230,13	2 184 165,74	21,65	347°06'24"
43	475 251,23	2 184 160,91	22,77	339°29'17"
44	475 272,56	2 184 152,93	13,01	054°41'52"
45	475 280,08	2 184 163,55	15,24	324°43'29"
46	475 292,52	2 184 154,75	10,17	238°11'09"
47	475 287,16	2 184 146,11	18,00	329°19'52"
48	475 302,64	2 184 136,93	33,94	326°59'20"
49	475 331,10	2 184 118,44	21,77	323°47'55"
50	475 348,67	2 184 105,58	29,60	313°01'44"
51	475 368,87	2 184 083,94	32,88	303°56'29"
52	475 387,23	2 184 056,66	16,89	299°39'39"
53	475 395,59	2 184 041,98	25,66	292°18'26"
54	475 405,33	2 184 018,24	24,27	284°42'01"
55	475 411,49	2 183 994,76	22,67	278°19'10"
56	475 414,77	2 183 972,33	29,90	270°59'47"

27. Объект культурного наследия «Правление волостное», Воронежская область, Таловский район, с. Верхняя Тишанка, ул. Чеснокова, 25 а

27.1. Графическое описание местоположения границ защитной зоны



Условные обозначения

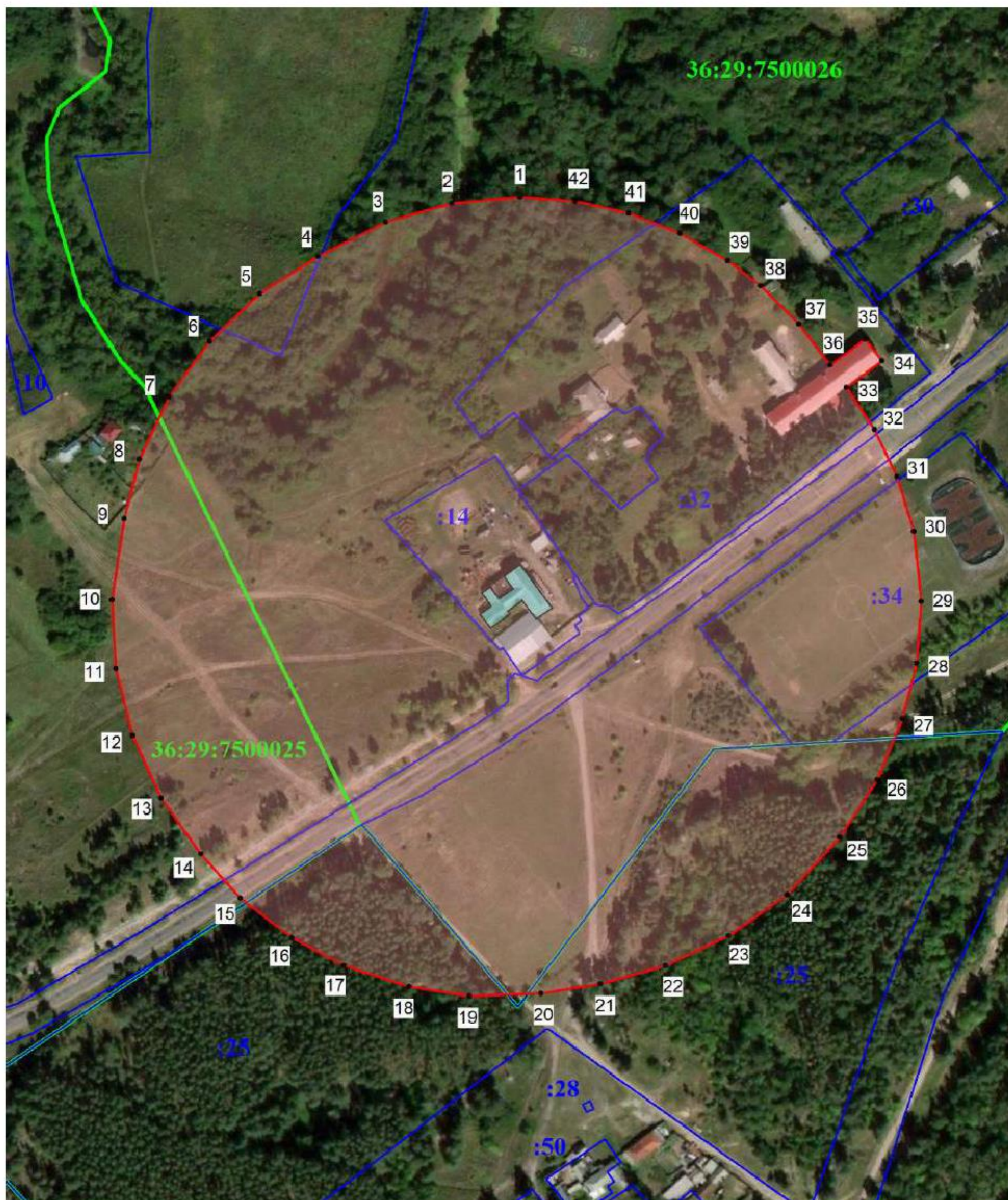
- граница защитной зоны
- 1, 2 - характерная точка границ защитной зоны
- :35 - кадастровый номер земельного участка
- граница земельного участка, включенная в ЕГРН
- граница кадастрового квартала
- объект культурного наследия

27.2. Перечень координат характерных точек границ защитной зоны

Наименование поворотных точек	Координаты поворотных точек в МСК-36		Мера линий, м	Дирекционный угол
	X	Y		
1	475 782,50	2 183 740,03	37,34	264°38'15"
2	475 779,01	2 183 702,85	37,35	253°55'41"
3	475 768,67	2 183 666,96	37,35	243°12'55"
4	475 751,84	2 183 633,62	25,00	235°00'02"
5	475 737,50	2 183 613,14	29,90	229°17'11"
6	475 718,00	2 183 590,48	29,89	220°43'34"
7	475 695,35	2 183 570,98	29,89	212°08'15"
8	475 670,04	2 183 555,08	37,35	202°29'37"
9	475 635,53	2 183 540,79	37,34	191°47'29"
10	475 598,98	2 183 533,16	44,79	180°00'00"
11	475 554,19	2 183 533,16	44,78	167°08'12"
12	475 510,53	2 183 543,13	44,78	154°17'15"
13	475 470,18	2 183 562,56	49,13	143°47'33"
14	475 430,54	2 183 591,58	44,78	132°51'20"
15	475 400,08	2 183 624,41	44,78	120°00'01"
16	475 377,69	2 183 663,19	52,21	106°04'41"
17	475 363,23	2 183 713,36	44,79	092°08'12"
18	475 361,56	2 183 758,12	44,78	079°17'32"
19	475 369,88	2 183 802,12	44,79	066°25'43"
20	475 387,79	2 183 843,17	51,26	054°09'06"
21	475 417,81	2 183 884,72	44,77	045°00'00"
22	475 449,47	2 183 916,38	59,62	030°00'04"
23	475 501,10	2 183 946,19	52,22	013°55'47"
24	475 551,78	2 183 958,76	59,61	357°51'22"
25	475 611,35	2 183 956,53	52,22	341°47'14"
26	475 660,95	2 183 940,21	52,21	326°47'05"
27	475 704,63	2 183 911,61	58,97	311°47'48"
28	475 743,93	2 183 867,65	44,87	298°11'34"
29	475 765,13	2 183 828,10	52,75	285°15'22"
30	475 779,01	2 183 777,21	37,34	275°21'45"

28. Объект культурного наследия «Мельница паровая Медведева», Воронежская область, Таловский район, с. Верхняя Тишанка, ул. Центральная, д. 1

28.1. Графическое описание местоположения границ защитной зоны



Условные обозначения

- граница защитной зоны
- 1, 2 - характерная точка границ защитной зоны
- :35 - кадастровый номер земельного участка
- граница земельного участка, включенная в ЕГРН
- граница кадастрового квартала
- объект культурного наследия

28.2. Перечень координат характерных точек границ защитной зоны

Наименование поворотных точек	Координаты поворотных точек в МСК-36		Мера линий, м	Дирекционный угол
	X	Y		
1	475 009,63	2 183 526,43	37,34	264°39'10"
2	475 006,15	2 183 489,25	37,35	253°55'41"
3	474 995,81	2 183 453,36	41,40	243°16'27"
4	474 977,19	2 183 416,38	37,40	237°10'52"
5	474 956,92	2 183 384,95	37,41	226°34'53"
6	474 931,21	2 183 357,78	37,41	216°00'22"
7	474 900,95	2 183 335,79	37,40	205°24'50"
8	474 867,17	2 183 319,74	33,60	194°23'16"
9	474 834,62	2 183 311,39	44,79	188°33'51"
10	474 790,33	2 183 304,72	37,34	176°47'28"
11	474 753,05	2 183 306,81	37,35	166°04'18"
12	474 716,80	2 183 315,80	37,34	155°21'24"
13	474 682,86	2 183 331,37	37,35	144°38'01"
14	474 652,40	2 183 352,99	32,14	138°13'44"
15	474 628,43	2 183 374,40	35,33	127°34'14"
16	474 606,89	2 183 402,40	31,89	118°22'52"
17	474 591,73	2 183 430,46	37,34	108°12'42"
18	474 580,06	2 183 465,93	33,09	098°34'06"
19	474 575,13	2 183 498,65	39,23	087°49'24"
20	474 576,62	2 183 537,85	32,63	081°15'23"
21	474 581,58	2 183 570,10	36,60	074°15'32"
22	474 591,51	2 183 605,33	37,94	064°26'28"
23	474 607,88	2 183 639,56	38,82	054°53'22"
24	474 630,21	2 183 671,32	42,45	042°30'29"
25	474 661,50	2 183 700,00	37,35	033°12'49"
26	474 692,75	2 183 720,46	35,83	022°33'52"
27	474 725,84	2 183 734,21	31,31	013°58'27"
28	474 756,22	2 183 741,77	33,41	004°14'22"
29	474 789,54	2 183 744,24	38,47	354°01'00"
30	474 827,80	2 183 740,23	31,18	342°43'18"
31	474 857,57	2 183 730,97	28,29	334°49'49"
32	474 883,17	2 183 718,94	27,47	326°13'23"
33	474 906,00	2 183 703,67	24,12	053°03'15"
34	474 920,50	2 183 722,95	14,84	322°10'21"
35	474 932,22	2 183 713,85	23,82	233°26'00"
36	474 918,03	2 183 694,72	28,19	323°00'59"
37	474 940,55	2 183 677,76	29,38	314°44'17"
38	474 961,23	2 183 656,89	22,42	307°29'55"
39	474 974,88	2 183 639,10	29,90	300°00'14"
40	474 989,83	2 183 613,21	29,90	291°25'27"
41	475 000,75	2 183 585,38	29,89	282°51'19"
42	475 007,40	2 183 556,24	29,89	274°16'41"

29. Объект культурного наследия «Усадьба Трошинских», Воронежская область, Таловский район, с. Верхняя Тишанка, ул. Центральная, д. 3В

29.1. Графическое описание местоположения границ защитной зоны



Условные обозначения

- граница защитной зоны
- 1, 2 - характерная точка границ защитной зоны
- :35 - кадастровый номер земельного участка
- граница земельного участка, включенная в ЕГРН
- граница кадастрового квартала
- объект культурного наследия

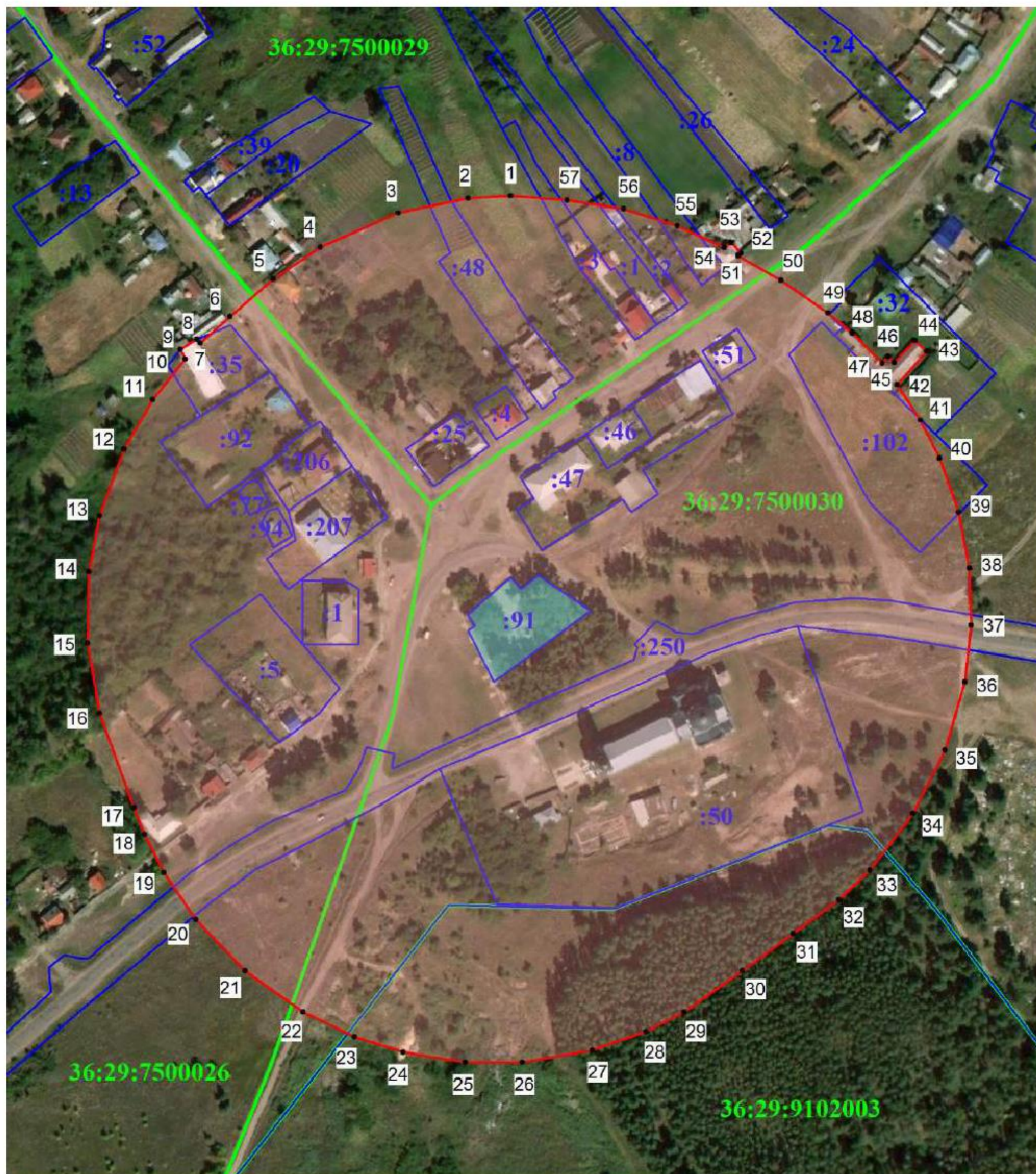
29.2. Перечень координат характерных точек границ защитной зоны

Наименование поворотных точек	Координаты поворотных точек в МСК-36		Мера линий, м	Дирекционный угол
	X	Y		
1	475 243,86	2 183 635,17	14,95	267°51'12"
2	475 243,30	2 183 620,23	29,89	261°25'12"
3	475 238,84	2 183 590,67	88,93	251°46'37"
4	475 211,03	2 183 506,20	30,96	244°26'11"
5	475 197,67	2 183 478,27	14,95	237°52'22"
6	475 189,72	2 183 465,61	22,43	232°28'52"
7	475 176,06	2 183 447,82	22,43	226°05'01"
8	475 160,50	2 183 431,66	26,24	224°44'15"
9	475 141,86	2 183 413,19	23,15	217°23'58"
10	475 123,47	2 183 399,13	29,17	209°53'45"
11	475 098,18	2 183 384,59	17,49	203°16'03"
12	475 082,11	2 183 377,68	29,89	199°17'01"
13	475 053,90	2 183 367,81	22,43	191°46'51"
14	475 031,94	2 183 363,23	34,72	185°47'10"
15	474 997,40	2 183 359,73	30,64	185°05'34"
16	474 966,88	2 183 357,01	27,79	191°18'36"
17	474 939,63	2 183 351,56	30,37	189°18'15"
18	474 909,66	2 183 346,65	30,84	182°57'19"
19	474 878,86	2 183 345,06	29,22	175°47'59"
20	474 849,72	2 183 347,20	27,36	167°21'19"
21	474 823,02	2 183 353,19	23,67	161°46'46"
22	474 800,54	2 183 360,59	15,03	157°06'06"
23	474 786,69	2 183 366,44	15,03	152°48'15"
24	474 773,32	2 183 373,31	15,03	148°36'17"
25	474 760,49	2 183 381,14	22,55	143°15'26"
26	474 742,42	2 183 394,63	22,55	136°51'04"
27	474 725,97	2 183 410,05	22,55	130°29'08"
28	474 711,33	2 183 427,20	22,54	124°04'40"
29	474 698,70	2 183 445,87	15,03	118°44'50"
30	474 691,47	2 183 459,05	22,55	113°26'20"
31	474 682,50	2 183 479,74	22,55	107°02'41"
32	474 675,89	2 183 501,30	27,16	099°14'13"
33	474 671,53	2 183 528,11	38,15	090°49'33"
34	474 670,98	2 183 566,26	124,50	085°50'43"
35	474 680,00	2 183 690,43	22,44	080°21'11"
36	474 683,76	2 183 712,55	22,43	073°55'29"
37	474 689,97	2 183 734,10	29,89	066°26'11"
38	474 701,92	2 183 761,50	22,43	058°56'23"
39	474 713,49	2 183 780,71	33,75	053°10'39"
40	474 733,72	2 183 807,73	35,29	052°27'40"
41	474 755,22	2 183 835,71	22,42	052°30'05"
42	474 768,87	2 183 853,50	29,90	045°00'00"
43	474 790,01	2 183 874,64	22,42	037°29'55"
44	474 807,80	2 183 888,29	22,43	031°04'55"
45	474 827,01	2 183 899,87	29,89	023°33'49"

46	474 854,41	2 183 911,82	22,43	016°04'31"
47	474 875,96	2 183 918,03	22,44	009°38'49"
48	474 898,08	2 183 921,79	22,42	003°11'44"
49	474 920,47	2 183 923,04	22,42	356°48'16"
50	474 942,86	2 183 921,79	22,43	350°20'55"
51	474 964,97	2 183 918,03	22,43	343°55'29"
52	474 986,52	2 183 911,82	29,89	336°26'11"
53	475 013,92	2 183 899,87	14,96	329°59'20"
54	475 026,87	2 183 892,39	22,89	324°34'01"
55	475 045,52	2 183 879,12	5,76	049°47'13"
56	475 049,24	2 183 883,52	10,13	326°35'32"
57	475 057,70	2 183 877,94	5,81	233°19'38"
58	475 054,23	2 183 873,28	125,59	324°32'17"
59	475 156,52	2 183 800,42	14,96	323°35'23"
60	475 168,56	2 183 791,54	22,43	318°11'56"
61	475 185,28	2 183 776,59	22,42	311°46'56"
62	475 200,22	2 183 759,87	37,34	303°13'19"
63	475 220,68	2 183 728,63	22,43	294°38'03"
64	475 230,03	2 183 708,24	29,89	287°08'37"
65	475 238,84	2 183 679,68	22,44	279°38'49"
66	475 242,60	2 183 657,56	22,43	273°13'15"

30. Объект культурного наследия «Братская могила», Воронежская область, Таловский район, с. Верхняя Тишанка

30.1. Графическое описание местоположения границ защитной зоны



Условные обозначения

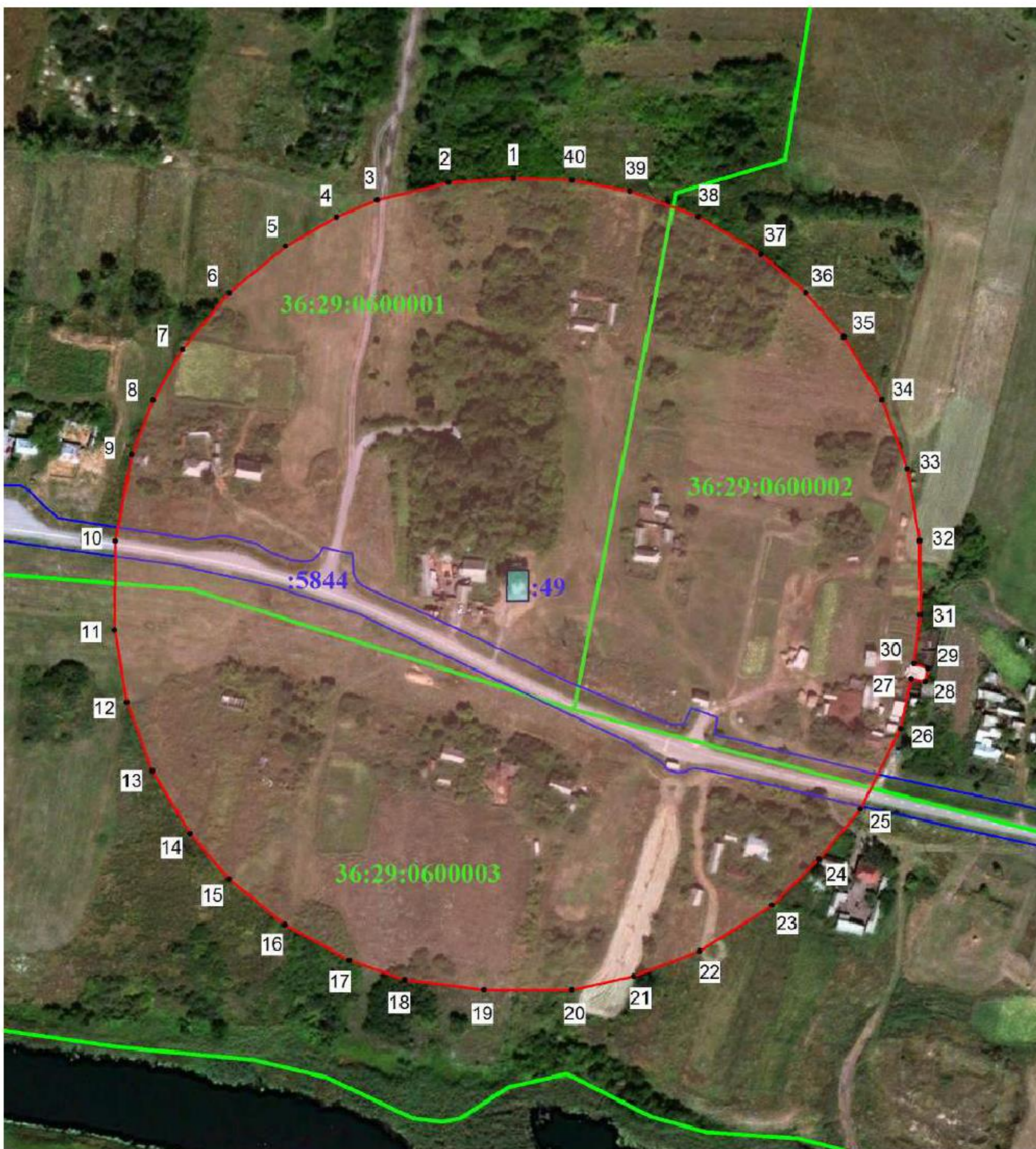
- граница защитной зоны
- 1, 2 - характерная точка границ защитной зоны
- :35 - кадастровый номер земельного участка
- граница земельного участка, включенная в ЕГРН
- граница кадастрового квартала
- объект культурного наследия

30.2. Перечень координат характерных точек границ защитной зоны

Наименование поворотных точек	Координаты поворотных точек в МСК-36		Мера линий, м	Дирекционный угол
	X	Y		
1	475 378,54	2 184 055,03	22,43	266°46'45"
2	475 377,28	2 184 032,64	37,35	258°12'42"
3	475 369,65	2 183 996,08	44,78	246°26'25"
4	475 351,75	2 183 955,03	29,89	235°42'52"
5	475 334,91	2 183 930,33	30,00	229°21'11"
6	475 315,37	2 183 907,57	21,02	228°14'23"
7	475 301,37	2 183 891,89	2,76	322°03'08"
8	475 303,55	2 183 890,19	10,17	237°56'06"
9	475 298,15	2 183 881,57	5,63	154°31'40"
10	475 293,07	2 183 883,99	27,32	218°24'04"
11	475 271,66	2 183 867,02	29,88	209°59'49"
12	475 245,78	2 183 852,08	37,36	200°21'57"
13	475 210,76	2 183 839,08	29,89	190°42'03"
14	475 181,39	2 183 833,53	37,35	181°04'26"
15	475 144,05	2 183 832,83	37,34	170°21'49"
16	475 107,24	2 183 839,08	52,88	159°54'11"
17	475 057,58	2 183 857,25	14,96	158°32'50"
18	475 043,66	2 183 862,72	22,42	153°13'45"
19	475 023,64	2 183 872,82	29,89	145°42'52"
20	474 998,94	2 183 889,66	37,34	136°03'48"
21	474 972,05	2 183 915,57	37,35	125°21'59"
22	474 950,43	2 183 946,03	29,89	115°41'57"
23	474 937,47	2 183 972,96	26,89	107°34'45"
24	474 929,35	2 183 998,59	32,90	099°00'25"
25	474 924,20	2 184 031,08	29,90	090°00'00"
26	474 924,20	2 184 060,98	37,34	080°21'49"
27	474 930,45	2 184 097,79	29,90	070°42'16"
28	474 940,33	2 184 126,01	22,42	063°13'45"
29	474 950,43	2 184 146,03	37,35	054°38'01"
30	474 972,05	2 184 176,49	33,20	053°55'14"
31	474 991,60	2 184 203,32	29,89	053°34'16"
32	475 009,35	2 184 227,37	22,43	046°03'57"
33	475 024,91	2 184 243,52	37,34	037°30'08"
34	475 054,53	2 184 266,25	37,35	026°47'05"
35	475 087,87	2 184 283,08	37,35	016°04'19"
36	475 123,76	2 184 293,42	29,89	006°26'08"
37	475 153,46	2 184 296,77	29,89	357°51'10"
38	475 183,33	2 184 295,65	29,89	349°17'57"
39	475 212,70	2 184 290,10	29,90	340°42'16"
40	475 240,92	2 184 280,22	22,42	333°13'45"
41	475 260,94	2 184 270,12	22,43	326°46'14"
42	475 279,70	2 184 257,83	23,38	041°36'03"
43	475 297,18	2 184 273,35	8,22	311°38'42"
44	475 302,64	2 184 267,21	15,71	224°12'01"
45	475 291,38	2 184 256,26	4,33	312°00'25"
46	475 294,28	2 184 253,04	4,58	219°14'44"
47	475 290,73	2 184 250,14	22,57	315°34'28"
48	475 306,85	2 184 234,34	16,48	309°24'33"
49	475 317,31	2 184 221,61	29,89	304°17'08"
50	475 334,15	2 184 196,91	26,03	299°58'57"
51	475 347,16	2 184 174,36	2,06	051°17'49"
52	475 348,45	2 184 175,97	7,53	316°43'22"
53	475 353,93	2 184 170,81	4,38	233°54'54"
54	475 351,35	2 184 167,27	27,41	295°00'47"
55	475 362,94	2 184 142,43	29,54	287°23'32"
56	475 371,77	2 184 114,24	30,04	278°43'54"
57	475 376,33	2 184 084,55	29,60	274°16'53"

31. Объект культурного наследия «Братская могила», Воронежская область, Таловский район, с. Знаменка

31.1. Графическое описание местоположения границ защитной зоны



Условные обозначения

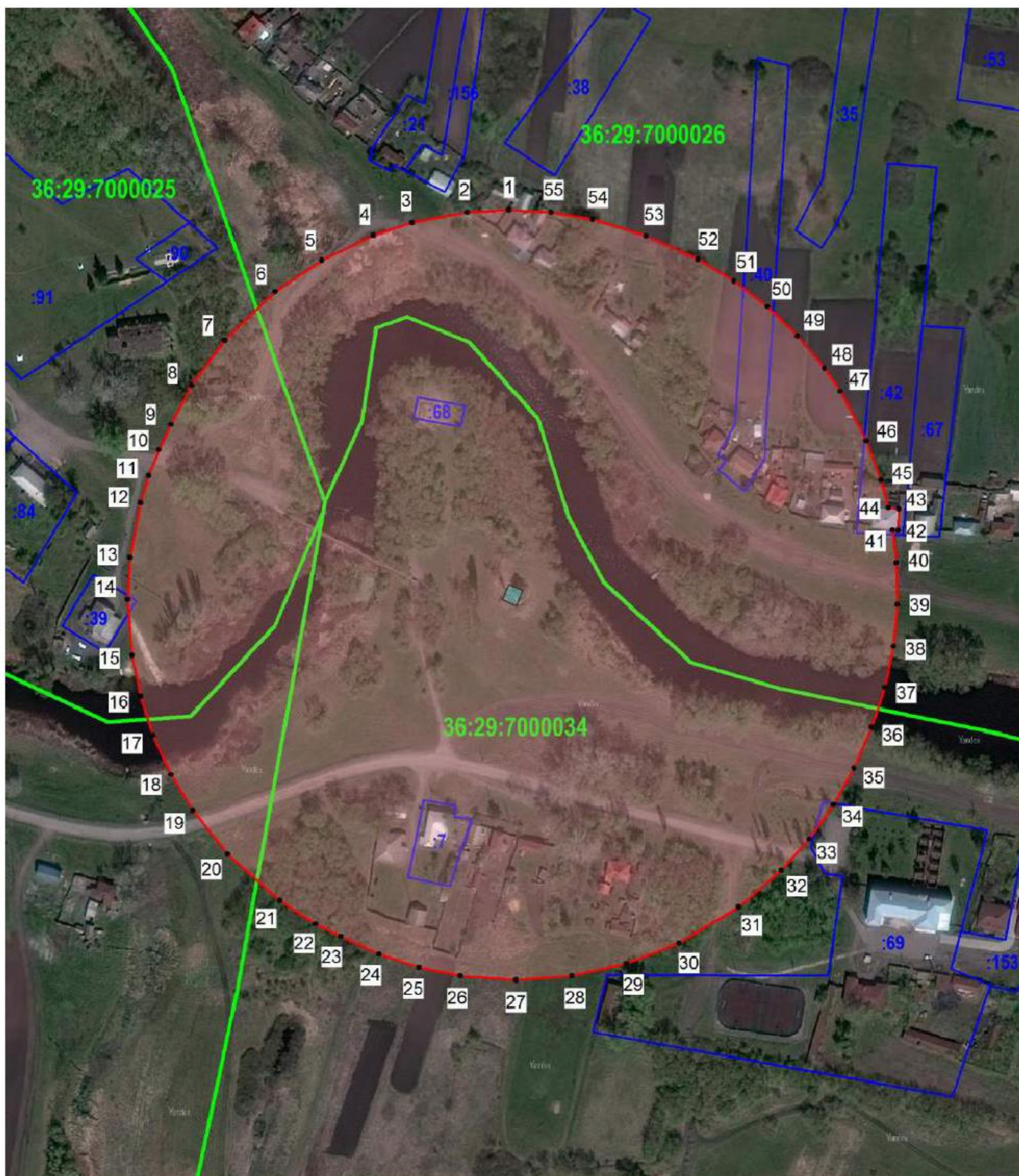
- граница защитной зоны
- 1, 2 - характерная точка границ защитной зоны
- :35 - кадастровый номер земельного участка
- граница земельного участка, включенная в ЕГРН
- граница кадастрового квартала
- объект культурного наследия

31.2. Перечень координат характерных точек границ защитной зоны







Наименование поворотных точек	Координаты поворотных точек в МСК-36		Мера линий, м	Дирекционный угол
	X	Y		
1	470 554,01	2 224 677,91	33,17	266°10'49"
2	470 551,80	2 224 644,81	37,35	256°04'18"
3	470 542,81	2 224 608,56	22,43	247°28'56"
4	470 534,22	2 224 587,84	29,88	240°00'11"
5	470 519,28	2 224 561,96	37,35	230°21'20"
6	470 495,45	2 224 533,20	37,35	219°38'40"
7	470 466,69	2 224 509,37	29,88	209°59'49"
8	470 440,81	2 224 494,43	29,90	201°25'27"
9	470 412,98	2 224 483,51	44,78	190°43'13"
10	470 368,98	2 224 475,18	45,47	180°24'12"
11	470 323,51	2 224 474,86	37,34	170°21'49"
12	470 286,70	2 224 481,11	37,36	159°38'03"
13	470 251,68	2 224 494,11	37,34	148°55'42"
14	470 219,70	2 224 513,38	30,28	139°14'41"
15	470 196,76	2 224 533,15	36,96	129°34'38"
16	470 173,21	2 224 561,64	37,34	118°55'35"
17	470 155,15	2 224 594,32	29,90	109°17'44"
18	470 145,27	2 224 622,54	40,75	097°26'39"
19	470 139,99	2 224 662,95	44,78	090°00'00"
20	470 139,99	2 224 707,73	32,30	077°01'50"
21	470 147,24	2 224 739,21	35,63	069°20'32"
22	470 159,81	2 224 772,55	43,98	057°41'12"
23	470 183,32	2 224 809,72	33,43	045°20'22"
24	470 206,82	2 224 833,50	33,15	039°42'45"
25	470 232,32	2 224 854,68	45,71	026°27'11"
26	470 273,24	2 224 875,04	26,00	012°08'38"
27	470 298,66	2 224 880,51	7,24	100°54'23"
28	470 297,29	2 224 887,62	6,96	011°15'41"
29	470 304,12	2 224 888,98	7,17	287°46'41"
30	470 306,31	2 224 882,15	25,13	006°58'20"
31	470 331,25	2 224 885,20	37,85	359°26'24"
32	470 369,10	2 224 884,83	37,34	350°21'49"
33	470 405,91	2 224 878,58	37,36	339°38'03"
34	470 440,93	2 224 865,58	37,34	328°55'42"
35	470 472,91	2 224 846,31	29,90	319°17'11"
36	470 495,57	2 224 826,81	29,90	310°42'49"
37	470 515,07	2 224 804,15	37,34	301°04'18"
38	470 534,34	2 224 772,17	37,36	290°21'57"
39	470 547,34	2 224 737,15	29,89	280°42'03"
40	470 552,89	2 224 707,78	29,89	272°08'50"

**32. Объект культурного наследия «Маслобойня Смирнова»,
Воронежская область, Таловский район, с. Новая Чигла, ул. Садовая**

32.1. Графическое описание местоположения границ защитной зоны



Условные обозначения

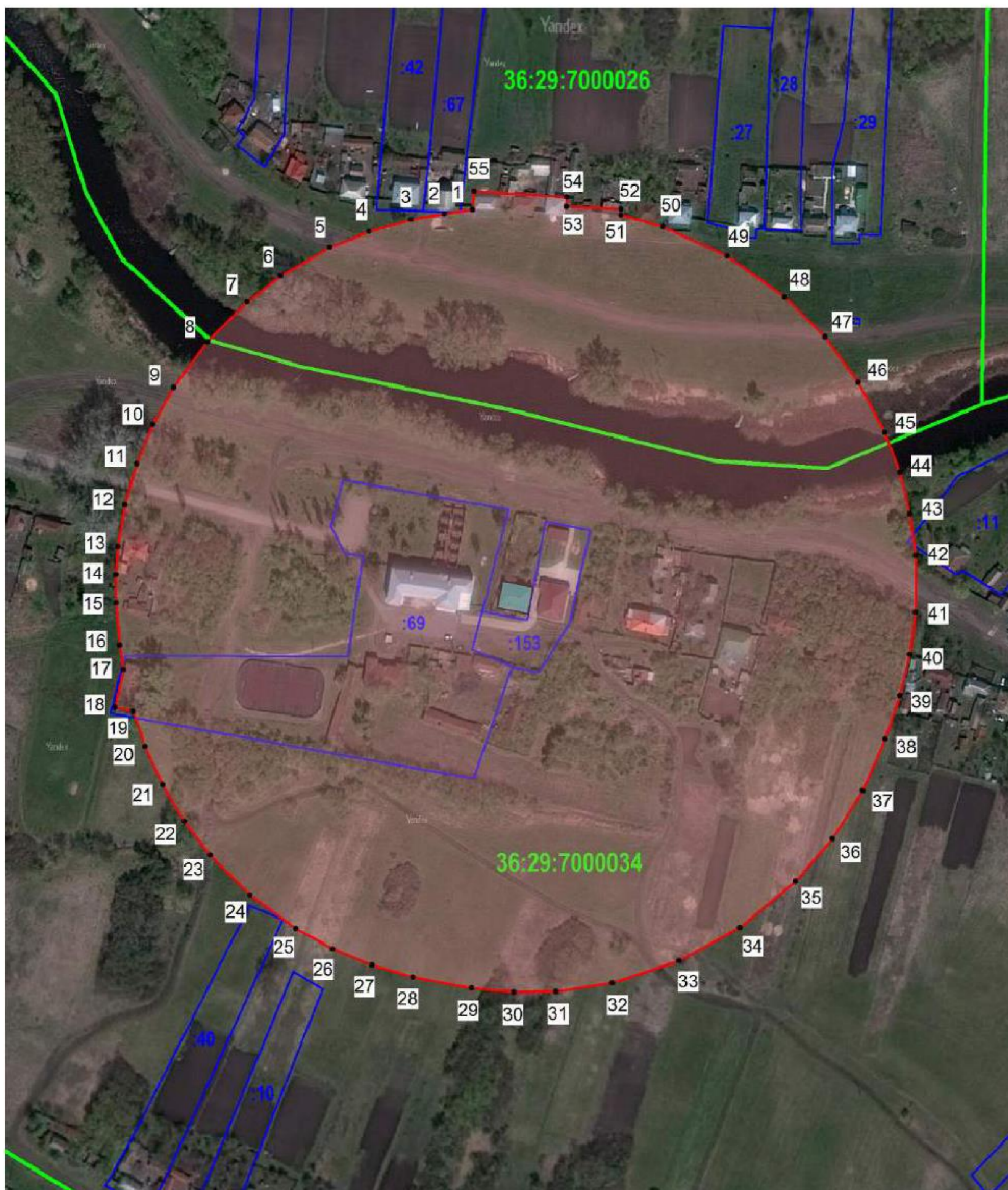
-  - граница защитной зоны
-  1, 2 - характерная точка границ защитной зоны
-  :35 - кадастровый номер земельного участка
-  - граница земельного участка, включенная в ЕГРН
-  - граница кадастрового квартала
-  - объект культурного наследия

32.2. Перечень координат характерных точек границ защитной зоны

Наименование поворотных точек	Координаты поворотных точек в МСК-36		Мера линий, м	Дирекционный угол
	X	Y		
1	464 577,91	2 180 097,30	22,42	266°48'16"
2	464 576,66	2 180 074,91	29,89	259°16'49"
3	464 571,10	2 180 045,54	21,81	251°51'51"
4	464 564,31	2 180 024,81	30,51	244°23'03"
5	464 551,12	2 179 997,30	29,89	235°42'14"
6	464 534,28	2 179 972,61	37,35	226°04'26"
7	464 508,37	2 179 945,71	29,89	216°25'44"
8	464 484,32	2 179 927,96	23,69	207°41'23"
9	464 463,34	2 179 916,95	14,96	205°42'31"
10	464 449,86	2 179 910,46	14,96	201°27'10"
11	464 435,94	2 179 904,99	14,95	197°06'50"
12	464 421,65	2 179 900,59	29,89	190°43'11"
13	464 392,28	2 179 895,03	22,44	183°13'10"
14	464 369,88	2 179 893,77	29,88	175°43'13"
15	464 340,08	2 179 896,00	22,43	168°11'39"
16	464 318,12	2 179 900,59	21,81	161°53'21"
17	464 297,39	2 179 907,37	23,05	155°26'12"
18	464 276,43	2 179 916,95	22,43	148°56'23"
19	464 257,22	2 179 928,52	29,89	141°25'26"
20	464 233,85	2 179 947,16	37,35	131°47'16"
21	464 208,96	2 179 975,01	22,42	123°12'29"
22	464 196,68	2 179 993,77	15,39	116°15'55"
23	464 189,87	2 180 007,57	22,43	114°38'03"
24	464 180,52	2 180 027,96	22,42	108°13'00"
25	464 173,51	2 180 049,26	22,43	101°46'51"
26	464 168,93	2 180 071,22	29,89	094°17'50"
27	464 166,69	2 180 101,03	29,88	085°42'05"
28	464 168,93	2 180 130,83	29,90	077°08'56"
29	464 175,58	2 180 159,98	29,89	068°34'08"
30	464 186,50	2 180 187,80	37,35	058°56'11"
31	464 205,77	2 180 219,79	29,90	049°17'11"
32	464 225,27	2 180 242,45	22,42	041°46'56"
33	464 241,99	2 180 257,39	22,44	035°20'52"
34	464 260,29	2 180 270,37	22,42	028°56'34"
35	464 279,91	2 180 281,22	23,73	023°37'36"
36	464 301,65	2 180 290,73	22,43	018°12'32"
37	464 322,96	2 180 297,74	22,42	011°48'40"
38	464 344,91	2 180 302,33	22,43	005°20'49"
39	464 367,24	2 180 304,42	22,43	358°55'38"
40	464 389,67	2 180 304,00	17,43	353°06'41"
41	464 406,97	2 180 301,91	2,98	092°41'23"
42	464 406,83	2 180 304,89	11,53	002°05'17"
43	464 418,35	2 180 305,31	5,79	275°33'11"
44	464 418,91	2 180 299,55	15,26	345°16'18"
45	464 433,67	2 180 295,67	22,43	339°39'01"
46	464 454,70	2 180 287,87	29,89	332°08'26"
47	464 481,13	2 180 273,90	14,95	325°42'52"
48	464 493,48	2 180 265,48	22,43	320°21'17"
49	464 510,75	2 180 251,17	22,43	313°56'03"
50	464 526,31	2 180 235,02	22,44	307°30'12"
51	464 539,97	2 180 217,22	22,43	301°03'37"
52	464 551,54	2 180 198,01	30,36	294°25'14"
53	464 564,09	2 180 170,37	29,89	287°08'37"
54	464 572,90	2 180 141,81	22,43	279°39'05"
55	464 576,66	2 180 119,70	22,43	273°11'38"

33. Объект культурного наследия «Дом Мельгуновой», Воронежская область, Таловский район, с. Новая Чигла, ул. Садовая, 22

33.1. Графическое описание местоположения границ защитной зоны



Условные обозначения

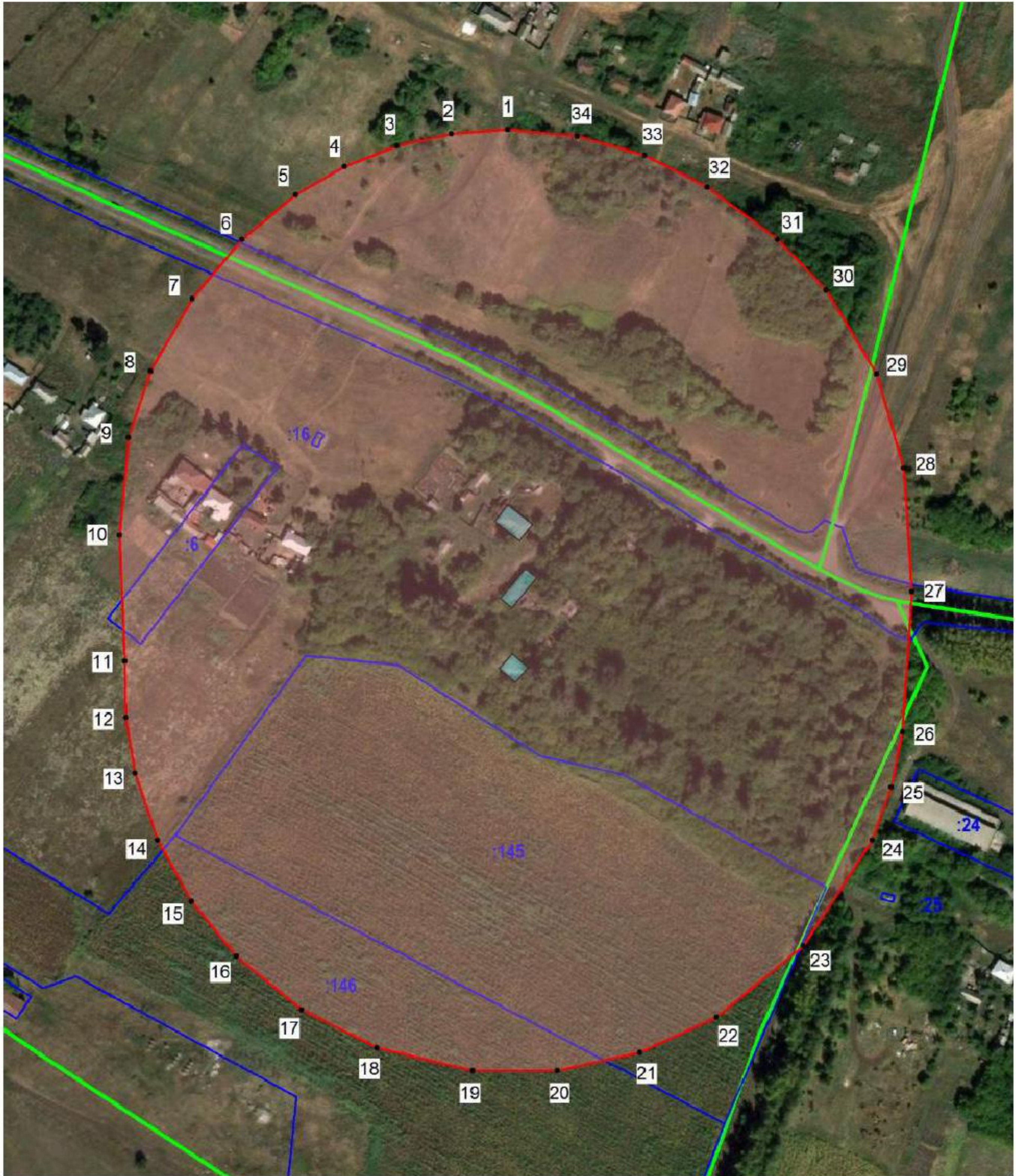
- граница защитной зоны
- 1, 2 - характерная точка границ защитной зоны
- :35 - кадастровый номер земельного участка
- граница земельного участка, включенная в ЕГРН
- граница кадастрового квартала
- объект культурного наследия

33.2. Перечень координат характерных точек границ защитной зоны

Наименование поворотных точек	Координаты поворотных точек в МСК-36		Мера линий, м	Дирекционный угол
	X	Y		
1	464 405,10	2 180 333,32	15,28	261°22'56"
2	464 402,81	2 180 318,21	17,69	260°37'42"
3	464 399,93	2 180 300,76	23,12	254°03'29"
4	464 393,58	2 180 278,53	22,43	247°28'56"
5	464 384,99	2 180 257,81	29,89	240°00'45"
6	464 370,05	2 180 231,92	22,43	232°28'52"
7	464 356,39	2 180 214,13	29,89	225°00'49"
8	464 335,26	2 180 192,99	29,89	216°25'44"
9	464 311,21	2 180 175,24	22,43	208°55'50"
10	464 291,58	2 180 164,39	22,44	202°29'04"
11	464 270,85	2 180 155,81	22,43	196°04'31"
12	464 249,30	2 180 149,60	22,43	189°37'34"
13	464 227,19	2 180 145,85	14,95	184°17'45"
14	464 212,28	2 180 144,73	14,96	180°00'00"
15	464 197,32	2 180 144,73	22,43	174°39'11"
16	464 174,99	2 180 146,82	13,06	171°00'49"
17	464 162,09	2 180 148,86	20,55	192°52'47"
18	464 142,06	2 180 144,28	9,77	101°52'25"
19	464 140,05	2 180 153,84	19,49	161°28'53"
20	464 121,57	2 180 160,03	22,43	155°19'55"
21	464 101,19	2 180 169,39	22,43	148°56'23"
22	464 081,98	2 180 180,96	22,42	142°30'05"
23	464 064,19	2 180 194,61	29,90	135°00'00"
24	464 043,05	2 180 215,75	29,89	126°25'44"
25	464 025,30	2 180 239,80	22,43	118°55'50"
26	464 014,45	2 180 259,43	22,43	112°29'39"
27	464 005,87	2 180 280,15	22,43	106°04'31"
28	463 999,66	2 180 301,70	31,60	100°51'17"
29	463 993,71	2 180 332,73	22,43	095°22'21"
30	463 991,61	2 180 355,06	22,43	088°55'38"
31	463 992,03	2 180 377,49	29,89	081°25'12"
32	463 996,49	2 180 407,05	37,34	071°47'18"
33	464 008,16	2 180 442,52	36,44	061°12'18"
34	464 025,71	2 180 474,45	38,25	050°29'02"
35	464 050,05	2 180 503,96	29,90	040°42'49"
36	464 072,71	2 180 523,46	29,90	032°09'13"
37	464 098,02	2 180 539,37	29,89	023°33'49"
38	464 125,42	2 180 551,32	24,17	018°31'30"
39	464 148,34	2 180 559,00	22,43	013°55'51"
40	464 170,11	2 180 564,40	22,42	007°28'59"
41	464 192,34	2 180 567,32	29,90	000°00'00"
42	464 222,24	2 180 567,32	22,42	352°31'01"
43	464 244,47	2 180 564,40	22,43	346°04'09"
44	464 266,24	2 180 559,00	22,43	339°39'01"
45	464 287,27	2 180 551,20	29,89	332°08'26"
46	464 313,70	2 180 537,23	29,89	323°34'16"
47	464 337,75	2 180 519,48	29,90	315°00'00"
48	464 358,89	2 180 498,34	37,35	305°21'14"
49	464 380,50	2 180 467,88	37,34	294°38'36"
50	464 396,07	2 180 433,94	23,18	285°26'22"
51	464 402,24	2 180 411,60	3,14	000°00'00"
52	464 405,38	2 180 411,60	28,80	272°41'12"
53	464 406,73	2 180 382,83	4,95	001°58'01"
54	464 411,68	2 180 383,00	49,16	273°39'44"
55	464 414,82	2 180 333,94	9,74	183°38'59"

34. Объект культурного наследия «Больница земская», Воронежская область, Таловский район, с. Новая Чигла, ул. Шепелева, 26

34.1. Графическое описание местоположения границ защитной зоны



Условные обозначения

- граница защитной зоны
- 1, 2 - характерная точка границ защитной зоны
- :35 - кадастровый номер земельного участка
- граница земельного участка, включенная в ЕГРН
- граница кадастрового квартала
- объект культурного наследия

34.2. Перечень координат характерных точек границ защитной зоны

Наименование поворотных точек	Координаты поворотных точек в МСК-36		Мера линий, м	Дирекционный угол
	X	Y		
1	463 172,02	2 179 417,03	29,89	265°43'19"
2	463 169,79	2 179 387,22	29,89	257°08'41"
3	463 163,14	2 179 358,08	29,89	248°34'08"
4	463 152,22	2 179 330,26	29,90	239°59'46"
5	463 137,27	2 179 304,37	37,35	230°21'20"
6	463 113,44	2 179 275,61	41,05	219°54'40"
7	463 081,95	2 179 249,27	44,79	209°59'38"
8	463 043,16	2 179 226,88	37,34	198°12'42"
9	463 007,69	2 179 215,21	52,21	185°21'48"
10	462 955,71	2 179 210,33	67,19	177°30'34"
11	462 888,58	2 179 213,25	30,02	178°58'10"
12	462 858,56	2 179 213,79	30,04	170°41'18"
13	462 828,92	2 179 218,65	37,52	161°22'54"
14	462 793,36	2 179 230,63	37,52	151°02'14"
15	462 760,53	2 179 248,80	37,52	140°41'21"
16	462 731,50	2 179 272,57	45,00	129°18'36"
17	462 702,99	2 179 307,39	44,99	116°53'23"
18	462 682,64	2 179 347,52	52,47	103°26'44"
19	462 670,44	2 179 398,55	45,00	090°00'00"
20	462 670,44	2 179 443,55	44,99	077°35'19"
21	462 680,11	2 179 487,49	45,00	065°10'40"
22	462 699,00	2 179 528,33	59,92	050°41'21"
23	462 736,96	2 179 574,69	67,33	033°06'08"
24	462 793,36	2 179 611,46	30,04	019°38'51"
25	462 821,65	2 179 621,56	30,03	011°23'19"
26	462 851,09	2 179 627,49	74,78	003°48'10"
27	462 925,71	2 179 632,45	65,98	356°12'10"
28	462 991,55	2 179 628,08	52,21	343°55'57"
29	463 041,72	2 179 613,63	52,21	328°55'31"
30	463 086,44	2 179 586,68	37,35	316°04'26"
31	463 113,34	2 179 560,77	46,68	306°54'07"
32	463 141,37	2 179 523,44	37,35	296°47'05"
33	463 158,20	2 179 490,10	37,35	286°04'19"
34	463 168,54	2 179 454,21	37,34	275°20'50"

35. Объект культурного наследия «Церковь Вознесения», Воронежская область, Таловский район, с. Новая Чигла, ул. Октябрьская, 5

35.1. Графическое описание местоположения границ защитной зоны



Условные обозначения

- граница защитной зоны
- 1, 2 - характерная точка границ защитной зоны
- :35 - кадастровый номер земельного участка
- граница земельного участка, включенная в ЕГРН
- граница кадастрового квартала
- объект культурного наследия

35.2. Перечень координат характерных точек границ защитной зоны







Наименование поворотных точек	Координаты поворотных точек в МСК-36		Мера линий, м	Дирекционный угол
	X	Y		
1	465 732,64	2 178 507,16	15,94	267°41'58"
2	465 732,00	2 178 491,23	28,91	261°18'24"
3	465 727,63	2 178 462,65	37,34	251°46'25"
4	465 715,95	2 178 427,18	22,43	243°12'23"
5	465 705,84	2 178 407,16	22,43	236°48'21"
6	465 693,56	2 178 388,39	22,43	230°21'17"
7	465 679,25	2 178 371,12	22,43	223°56'03"
8	465 663,10	2 178 355,56	29,20	220°12'27"
9	465 640,80	2 178 336,71	22,43	213°13'46"
10	465 622,04	2 178 324,42	29,89	205°42'59"
11	465 595,11	2 178 311,45	29,90	197°08'17"
12	465 566,54	2 178 302,64	22,43	189°39'05"
13	465 544,43	2 178 298,88	29,89	182°07'41"
14	465 514,56	2 178 297,77	29,90	173°35'09"
15	465 484,85	2 178 301,11	22,42	166°03'47"
16	465 463,09	2 178 306,51	22,43	159°39'01"
17	465 442,06	2 178 314,31	22,43	153°12'23"
18	465 422,04	2 178 324,42	22,44	146°47'04"
19	465 403,27	2 178 336,71	22,43	140°21'17"
20	465 386,00	2 178 351,02	39,08	136°10'55"
21	465 357,80	2 178 378,08	29,90	130°42'49"
22	465 338,30	2 178 400,74	29,89	122°08'15"
23	465 322,40	2 178 426,05	22,42	114°38'41"
24	465 313,05	2 178 446,43	22,43	108°12'32"
25	465 306,04	2 178 467,74	24,38	104°25'05"
26	465 299,97	2 178 491,35	31,60	093°18'05"
27	465 298,15	2 178 522,90	22,42	088°55'36"
28	465 298,57	2 178 545,32	22,43	082°29'41"
29	465 301,50	2 178 567,56	22,42	076°03'47"
30	465 306,90	2 178 589,32	22,43	069°39'01"
31	465 314,70	2 178 610,35	14,96	064°17'29"
32	465 321,19	2 178 623,83	22,43	058°55'05"
33	465 332,77	2 178 643,04	22,42	052°30'05"
34	465 346,42	2 178 660,83	27,45	045°40'44"
35	465 365,60	2 178 680,47	22,43	039°38'43"
36	465 382,87	2 178 694,78	22,44	033°12'56"
37	465 401,64	2 178 707,07	21,40	026°55'27"
38	465 420,72	2 178 716,76	23,46	020°30'47"
39	465 442,69	2 178 724,98	14,95	015°00'11"
40	465 457,13	2 178 728,85	29,89	008°33'40"
41	465 486,69	2 178 733,30	29,89	000°00'00"
42	465 516,58	2 178 733,30	24,84	355°38'12"
43	465 541,35	2 178 731,41	23,56	345°19'15"
44	465 564,14	2 178 725,44	22,42	341°47'00"
45	465 585,44	2 178 718,43	22,43	335°21'57"
46	465 605,83	2 178 709,08	22,43	328°55'05"
47	465 625,04	2 178 697,50	22,42	322°30'05"
48	465 642,83	2 178 683,85	22,43	316°03'57"
49	465 658,98	2 178 668,29	22,43	309°38'43"
50	465 673,29	2 178 651,02	17,31	309°12'28"
51	465 684,23	2 178 637,61	29,89	306°25'44"
52	465 701,98	2 178 613,56	22,43	298°55'50"
53	465 712,83	2 178 593,93	22,43	292°31'04"
54	465 721,42	2 178 573,21	29,89	284°59'22"
55	465 729,15	2 178 544,34	22,43	277°30'19"
56	465 732,08	2 178 522,10	14,95	272°08'48"

36. Объект культурного наследия «Дом купца Бунина», Воронежская область, Таловский район, с. Новая Чигла, пл. Революции, д. 14

36.1. Графическое описание местоположения границ защитной зоны



Условные обозначения

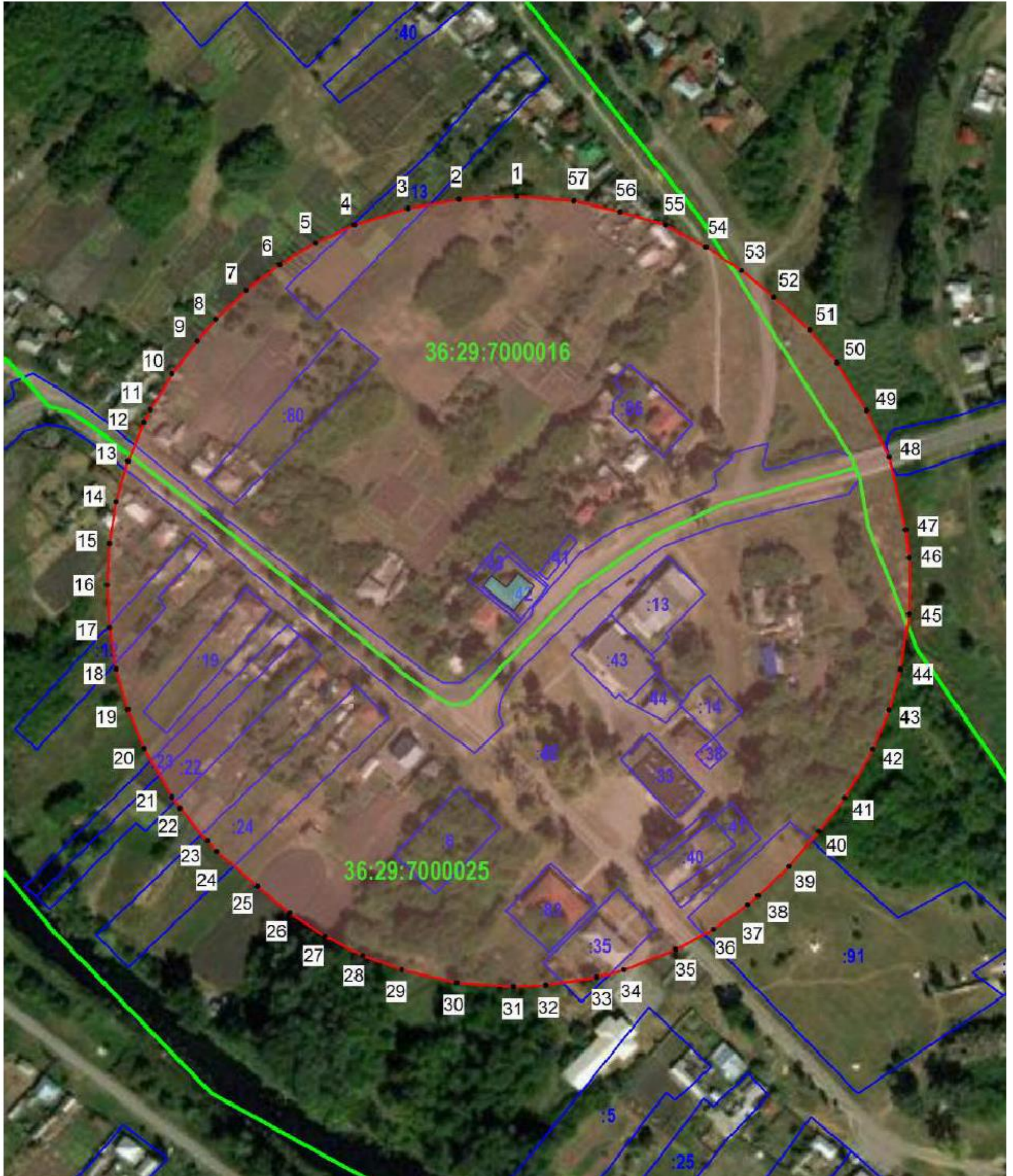
-  - граница защитной зоны
-  1, 2 - характерная точка границ защитной зоны
-  :35 - кадастровый номер земельного участка
-  - граница земельного участка, включенная в ЕГРН
-  - граница кадастрового квартала
-  - объект культурного наследия

36.2. Перечень координат характерных точек границ защитной зоны

Наименование поворотных точек	Координаты поворотных точек в МСК-36		Мера линий, м	Дирекционный угол
	X	Y		
1	465 064,38	2 179 719,98	37,35	262°30'28"
2	465 059,51	2 179 682,95	44,78	250°42'55"
3	465 044,72	2 179 640,68	57,12	234°44'36"
4	465 011,75	2 179 594,04	61,76	220°06'48"
5	464 964,52	2 179 554,25	53,09	204°18'55"
6	464 916,14	2 179 532,39	51,91	190°02'28"
7	464 865,03	2 179 523,34	30,73	180°04'28"
8	464 834,30	2 179 523,30	29,89	173°33'52"
9	464 804,60	2 179 526,65	17,98	219°51'16"
10	464 790,80	2 179 515,13	12,96	128°38'21"
11	464 782,71	2 179 525,25	8,03	040°54'39"
12	464 788,78	2 179 530,51	28,55	160°54'18"
13	464 761,80	2 179 539,85	44,79	150°00'22"
14	464 723,01	2 179 562,24	44,79	137°08'07"
15	464 690,18	2 179 592,71	55,67	126°01'11"
16	464 657,44	2 179 637,74	37,34	112°29'58"
17	464 643,15	2 179 672,24	37,35	101°47'18"
18	464 635,52	2 179 708,80	31,02	094°41'46"
19	464 632,98	2 179 739,72	51,44	078°35'46"
20	464 643,15	2 179 790,14	44,78	066°26'25"
21	464 661,05	2 179 831,19	37,35	054°38'01"
22	464 682,67	2 179 861,65	32,69	044°57'46"
23	464 705,80	2 179 884,75	52,21	037°30'23"
24	464 747,22	2 179 916,54	15,73	072°29'54"
25	464 751,95	2 179 931,54	16,13	342°27'49"
26	464 767,33	2 179 926,68	29,80	019°16'48"
27	464 795,46	2 179 936,52	29,89	010°42'03"
28	464 824,83	2 179 942,07	29,28	006°18'51"
29	464 853,93	2 179 945,29	22,34	354°48'45"
30	464 876,18	2 179 943,27	31,26	343°35'38"
31	464 906,17	2 179 934,44	29,90	338°34'33"
32	464 934,00	2 179 923,52	44,78	327°51'52"
33	464 971,92	2 179 899,70	38,44	318°09'48"
34	465 000,56	2 179 874,06	29,89	312°51'28"
35	465 020,89	2 179 852,15	37,34	303°13'19"
36	465 041,35	2 179 820,91	59,62	289°17'09"
37	465 061,04	2 179 764,64	44,78	274°16'37"

37. Объект культурного наследия «Лавка Терского», Воронежская область, Таловский район, с. Новая Чигла, пл. Революции, д. 8

37.1. Графическое описание местоположения границ защитной зоны



Условные обозначения

- граница защитной зоны
- 1, 2 - характерная точка границ защитной зоны
- :35 - кадастровый номер земельного участка
- граница земельного участка, включенная в ЕГРН
- граница кадастрового квартала
- объект культурного наследия

37.2. Перечень координат характерных точек границ защитной зоны

Наименование поворотных точек	Координаты поворотных точек в МСК-36		Мера линий, м	Дирекционный угол
	X	Y		
1	464 964,99	2 179 655,62	30,79	266°41'10"
2	464 963,21	2 179 624,88	27,53	259°44'50"
3	464 958,31	2 179 597,79	29,89	252°50'17"
4	464 949,49	2 179 569,23	22,43	245°21'57"
5	464 940,14	2 179 548,84	22,43	238°56'23"
6	464 928,57	2 179 529,63	22,43	232°28'52"
7	464 914,91	2 179 511,84	22,43	226°03'57"
8	464 899,35	2 179 495,69	14,95	220°44'33"
9	464 888,02	2 179 485,93	22,12	217°34'47"
10	464 870,49	2 179 472,44	22,43	211°03'37"
11	464 851,28	2 179 460,87	7,49	206°50'20"
12	464 844,60	2 179 457,49	22,43	202°29'39"
13	464 823,88	2 179 448,91	22,43	196°04'31"
14	464 802,33	2 179 442,70	22,43	189°37'34"
15	464 780,22	2 179 438,95	22,43	183°13'15"
16	464 757,83	2 179 437,69	22,44	176°46'50"
17	464 735,43	2 179 438,95	22,43	170°22'26"
18	464 713,32	2 179 442,70	22,43	163°55'29"
19	464 691,77	2 179 448,91	22,43	157°30'21"
20	464 671,05	2 179 457,49	29,90	149°59'46"
21	464 645,16	2 179 472,44	7,48	144°37'53"
22	464 639,06	2 179 476,77	22,43	140°21'17"
23	464 621,79	2 179 491,08	7,48	136°01'47"
24	464 616,41	2 179 496,27	28,48	131°02'32"
25	464 597,71	2 179 517,75	22,43	129°38'43"
26	464 583,40	2 179 535,02	22,42	123°12'29"
27	464 571,12	2 179 553,78	22,43	116°47'37"
28	464 561,01	2 179 573,80	22,43	110°20'59"
29	464 553,21	2 179 594,83	29,89	102°51'19"
30	464 546,56	2 179 623,97	29,89	094°17'50"
31	464 544,32	2 179 653,78	17,43	087°30'02"
32	464 545,08	2 179 671,19	27,42	081°03'48"
33	464 549,34	2 179 698,28	14,96	075°00'25"
34	464 553,21	2 179 712,73	29,90	068°34'33"
35	464 564,13	2 179 740,56	22,43	061°04'10"
36	464 574,98	2 179 760,19	22,42	054°39'30"
37	464 587,95	2 179 778,48	7,49	050°18'43"
38	464 592,73	2 179 784,24	22,43	046°03'57"
39	464 608,29	2 179 800,39	24,67	040°32'45"
40	464 627,04	2 179 816,43	22,42	037°29'55"
41	464 644,83	2 179 830,08	29,90	030°00'14"
42	464 670,72	2 179 845,03	22,43	022°29'39"
43	464 691,44	2 179 853,61	22,43	016°04'31"
44	464 712,99	2 179 859,82	29,89	008°34'48"
45	464 742,55	2 179 864,28	29,89	000°00'00"
46	464 772,44	2 179 864,28	14,95	353°32'59"
47	464 787,30	2 179 862,60	39,81	347°06'44"
48	464 826,11	2 179 853,72	27,61	334°06'11"
49	464 850,95	2 179 841,66	29,89	327°51'45"
50	464 876,26	2 179 825,76	22,43	320°21'17"
51	464 893,53	2 179 811,45	25,89	312°53'13"
52	464 911,15	2 179 792,48	22,43	309°38'43"
53	464 925,46	2 179 775,21	22,42	303°12'29"
54	464 937,74	2 179 756,45	24,55	298°36'04"
55	464 949,49	2 179 734,90	25,17	286°26'00"
56	464 956,61	2 179 710,76	25,16	283°04'11"
57	464 962,30	2 179 686,25	30,75	275°01'08"

**38. Объект культурного наследия «Сторожка церковная»,
Воронежская область, Таловский район, с. Новая Чигла, ул. Ленинская**

38.1. Графическое описание местоположения границ защитной зоны



Условные обозначения

- граница защитной зоны
- 1, 2 - характерная точка границ защитной зоны
- :35 - кадастровый номер земельного участка
- граница земельного участка, включенная в ЕГРН
- граница кадастрового квартала
- объект культурного наследия

38.2. Перечень координат характерных точек границ защитной зоны







Наименование поворотных точек	Координаты поворотных точек в МСК-36		Мера линий, м	Дирекционный угол
	X	Y		
1	464 685,66	2 179 884,73	38,24	265°25'32"
2	464 682,61	2 179 846,61	46,09	253°39'24"
3	464 669,64	2 179 802,38	40,08	242°13'13"
4	464 650,96	2 179 766,92	33,24	233°24'09"
5	464 631,14	2 179 740,23	32,36	224°02'55"
6	464 607,88	2 179 717,73	34,49	215°05'44"
7	464 579,66	2 179 697,90	2,69	315°09'01"
8	464 581,57	2 179 696,00	15,64	225°00'00"
9	464 570,51	2 179 684,94	8,40	140°30'32"
10	464 564,03	2 179 690,28	25,93	199°46'11"
11	464 539,63	2 179 681,51	37,48	192°20'29"
12	464 503,02	2 179 673,50	41,18	180°31'43"
13	464 461,84	2 179 673,12	33,35	169°27'42"
14	464 429,05	2 179 679,22	32,67	160°55'18"
15	464 398,17	2 179 689,90	33,08	154°01'25"
16	464 368,43	2 179 704,39	33,33	144°18'59"
17	464 341,36	2 179 723,83	30,46	134°29'41"
18	464 320,01	2 179 745,56	33,03	126°04'56"
19	464 300,56	2 179 772,25	17,75	118°12'40"
20	464 292,17	2 179 787,89	18,98	112°25'46"
21	464 284,93	2 179 805,43	31,59	107°33'27"
22	464 275,40	2 179 835,55	30,04	098°02'18"
23	464 271,20	2 179 865,29	30,14	087°48'49"
24	464 272,35	2 179 895,41	47,64	077°31'38"
25	464 282,64	2 179 941,93	39,51	067°53'20"
26	464 297,51	2 179 978,53	33,10	057°13'20"
27	464 315,43	2 180 006,36	32,23	050°17'16"
28	464 336,02	2 180 031,15	38,23	038°55'36"
29	464 365,76	2 180 055,17	38,38	027°50'01"
30	464 399,70	2 180 073,09	34,84	017°49'54"
31	464 432,87	2 180 083,76	42,19	006°13'56"
32	464 474,81	2 180 088,34	45,18	354°40'45"
33	464 519,80	2 180 084,15	41,36	341°43'22"
34	464 559,07	2 180 071,18	31,74	331°17'14"
35	464 586,91	2 180 055,93	21,38	328°51'09"
36	464 605,21	2 180 044,87	28,94	319°48'24"
37	464 627,32	2 180 026,19	32,42	311°11'09"
38	464 648,67	2 180 001,79	25,92	302°59'06"
39	464 662,78	2 179 980,05	21,52	292°56'36"
40	464 671,17	2 179 960,23	8,47	054°07'55"
41	464 676,13	2 179 967,09	11,44	323°08'24"
42	464 685,28	2 179 960,23	15,16	229°02'17"
43	464 675,34	2 179 948,78	27,03	286°26'36"
44	464 682,99	2 179 922,86	19,20	276°51'04"
45	464 685,28	2 179 903,80	19,07	271°08'30"

39. Объект культурного наследия «Дом Карасева», Воронежская область, Таловский район, с. Новая Чигла, пр. Революции, ул. Ленинская, д. 64

39.1. Графическое описание местоположения границ защитной зоны



Условные обозначения

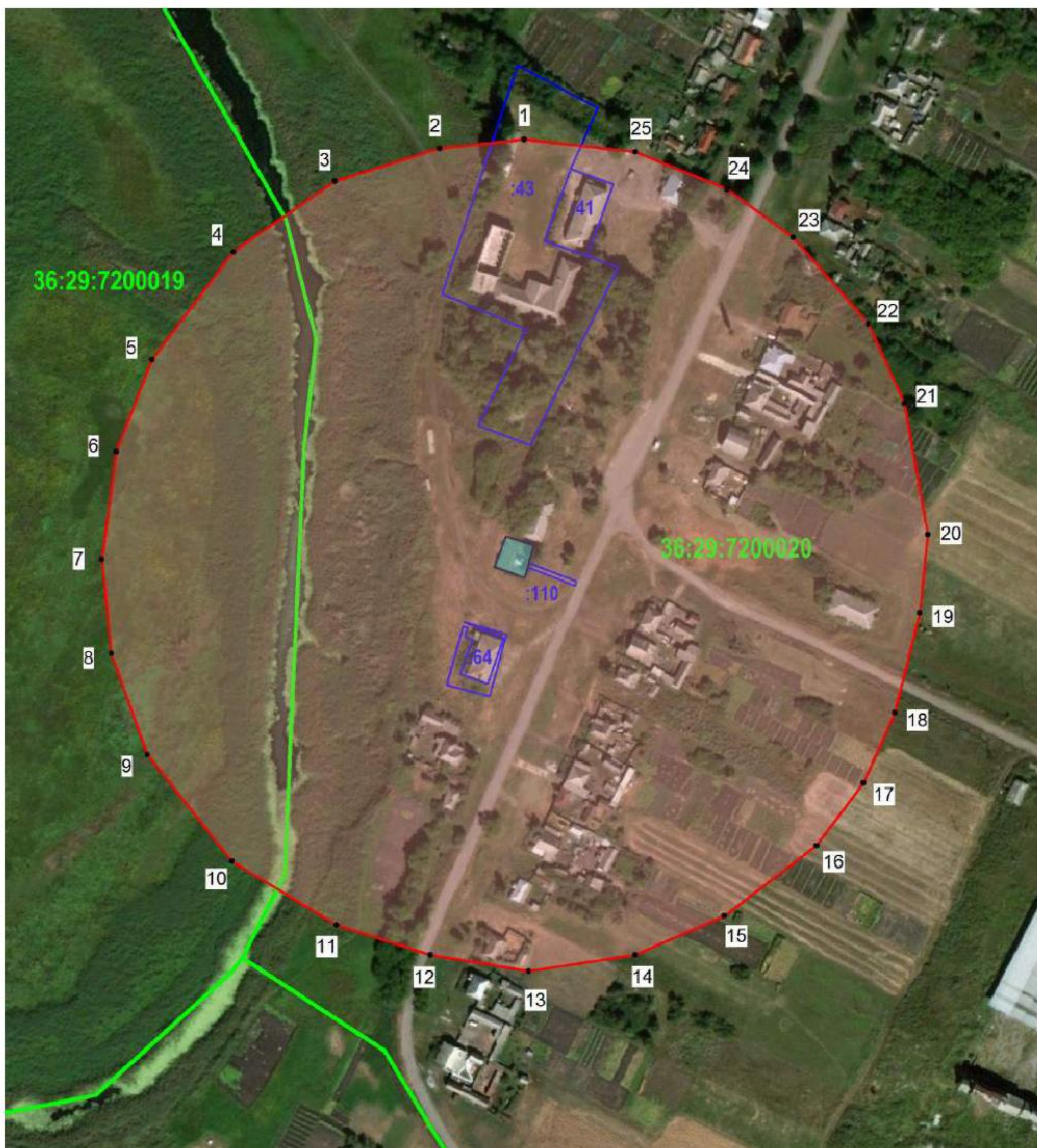
-  - граница защитной зоны
-  1, 2 - характерная точка границ защитной зоны
-  :35 - кадастровый номер земельного участка
-  - граница земельного участка, включенная в ЕГРН
-  - граница кадастрового квартала
-  - объект культурного наследия

39.2. Перечень координат характерных точек границ защитной зоны







Наименование поворотных точек	Координаты поворотных точек в МСК-36		Мера линий, м	Дирекционный угол
	X	Y		
1	464 802,88	2 179 664,97	45,30	261°30'24"
2	464 796,19	2 179 620,17	37,36	249°38'03"
3	464 783,19	2 179 585,15	37,34	238°55'42"
4	464 763,92	2 179 553,17	37,35	228°12'44"
5	464 739,03	2 179 525,32	40,94	222°10'43"
6	464 708,69	2 179 497,83	37,35	213°12'03"
7	464 677,44	2 179 477,38	44,79	201°26'17"
8	464 635,75	2 179 461,01	29,89	190°42'03"
9	464 606,38	2 179 455,46	29,37	182°13'28"
10	464 577,03	2 179 454,32	30,41	173°38'13"
11	464 546,81	2 179 457,69	29,90	165°00'56"
12	464 517,93	2 179 465,42	29,89	156°24'40"
13	464 490,54	2 179 477,38	44,79	145°43'03"
14	464 453,53	2 179 502,61	37,34	133°56'12"
15	464 427,62	2 179 529,50	44,78	122°08'08"
16	464 403,80	2 179 567,42	29,90	111°25'27"
17	464 392,88	2 179 595,25	29,23	109°32'40"
18	464 383,10	2 179 622,80	22,43	103°55'51"
19	464 377,70	2 179 644,57	22,42	097°30'31"
20	464 374,77	2 179 666,80	14,96	092°08'43"
21	464 374,21	2 179 681,75	22,43	086°46'45"
22	464 375,47	2 179 704,14	22,43	080°22'26"
23	464 379,22	2 179 726,25	22,44	073°55'55"
24	464 385,43	2 179 747,81	22,43	067°28'56"
25	464 394,02	2 179 768,53	22,43	061°04'10"
26	464 404,87	2 179 788,16	22,42	054°39'30"
27	464 417,84	2 179 806,45	22,43	048°11'56"
28	464 432,79	2 179 823,17	29,07	043°38'03"
29	464 453,83	2 179 843,23	14,96	038°34'12"
30	464 465,53	2 179 852,56	29,92	032°08'58"
31	464 490,86	2 179 868,48	29,92	023°35'00"
32	464 518,28	2 179 880,45	29,92	014°59'35"
33	464 547,18	2 179 888,19	29,93	006°25'37"
34	464 576,92	2 179 891,54	29,91	357°51'15"
35	464 606,81	2 179 890,42	29,92	349°17'27"
36	464 636,21	2 179 884,86	29,92	340°43'02"
37	464 664,45	2 179 874,98	29,92	332°08'30"
38	464 690,90	2 179 861,00	22,45	324°38'47"
39	464 709,21	2 179 848,01	29,92	317°08'25"
40	464 731,14	2 179 827,66	27,00	313°09'16"
41	464 749,61	2 179 807,96	22,43	309°38'43"
42	464 763,92	2 179 790,69	22,43	303°13'46"
43	464 776,21	2 179 771,93	29,89	295°41'57"
44	464 789,17	2 179 745,00	29,90	287°09'23"
45	464 797,99	2 179 716,43	22,43	279°37'34"
46	464 801,74	2 179 694,32	29,37	272°13'28"

**40. Объект культурного наследия «Братская могила № 303»,
Воронежская область, Таловский район, с. Орловка**

40.1. Графическое описание местоположения границ защитной зоны



Условные обозначения

-  - граница защитной зоны
-  1, 2 - характерная точка границ защитной зоны
-  :35 - кадастровый номер земельного участка
-  - граница земельного участка, включенная в ЕГРН
-  - граница кадастрового квартала
-  - объект культурного наследия

40.2. Перечень координат характерных точек границ защитной зоны







Наименование поворотных точек	Координаты поворотных точек в МСК-36		Мера линий, м	Дирекционный угол
	X	Y		
1	440 818,82	2 183 003,23	43,27	263°39'30"
2	440 814,04	2 182 960,22	55,93	252°35'43"
3	440 797,31	2 182 906,85	62,97	235°18'38"
4	440 761,47	2 182 855,07	68,82	217°00'11"
5	440 706,51	2 182 813,65	50,44	201°17'43"
6	440 659,51	2 182 795,33	55,43	187°25'58"
7	440 604,55	2 182 788,16	48,04	174°17'22"
8	440 556,75	2 182 792,94	54,92	160°30'45"
9	440 504,98	2 182 811,26	69,17	141°32'40"
10	440 450,81	2 182 854,28	62,56	121°28'10"
11	440 418,15	2 182 907,64	50,14	107°33'50"
12	440 403,02	2 182 955,44	50,75	099°25'24"
13	440 394,71	2 183 005,51	54,91	081°17'45"
14	440 403,02	2 183 059,79	49,57	066°19'13"
15	440 422,93	2 183 105,19	59,11	052°39'53"
16	440 458,78	2 183 152,19	39,82	036°51'51"
17	440 490,64	2 183 176,08	39,22	023°58'38"
18	440 526,48	2 183 192,02	52,55	014°01'51"
19	440 577,46	2 183 204,76	40,03	005°42'23"
20	440 617,29	2 183 208,74	67,97	349°52'26"
21	440 684,20	2 183 196,79	44,57	335°43'46"
22	440 724,83	2 183 178,47	58,15	318°53'28"
23	440 768,64	2 183 140,24	41,58	306°25'24"
24	440 793,33	2 183 106,78	50,73	292°08'28"
25	440 812,45	2 183 059,79	56,92	276°25'33"

41. Объект культурного наследия «Дом, в котором жили и трудились академик А.И. Мальцев и член-корреспондент ВАСХНИЛ И. А. Скачков», Воронежская область, Таловский район, пос. 2-го участка института им. В.В. Докучаева, квартал 5, 4

41.1. Графическое описание местоположения границ защитной зоны



Условные обозначения

-  - граница защитной зоны
-  1, 2 - характерная точка границ защитной зоны
-  :35 - кадастровый номер земельного участка
-  - граница земельного участка, включенная в ЕГРН
-  - граница кадастрового квартала
-  - объект культурного наследия

41.2. Перечень координат характерных точек границ защитной зоны







Наименование поворотных точек	Координаты поворотных точек в МСК-36		Мера линий, м	Дирекционный угол
	X	Y		
1	443 699,62	2 197 636,22	36,70	288°14'50"
2	443 711,11	2 197 601,37	14,51	197°34'23"
3	443 697,28	2 197 596,99	15,92	111°07'59"
4	443 691,54	2 197 611,84	34,12	242°29'19"
5	443 675,78	2 197 581,58	44,79	231°25'34"
6	443 647,85	2 197 546,56	37,34	219°38'33"
7	443 619,10	2 197 522,74	44,79	207°51'29"
8	443 579,50	2 197 501,81	52,22	193°55'47"
9	443 528,82	2 197 489,24	39,73	184°30'14"
10	443 489,21	2 197 486,12	8,45	267°41'35"
11	443 488,87	2 197 477,68	15,86	180°00'00"
12	443 473,01	2 197 477,68	8,80	090°00'00"
13	443 473,01	2 197 486,48	32,17	175°13'18"
14	443 440,95	2 197 489,16	41,52	162°00'52"
15	443 401,46	2 197 501,98	26,34	272°11'51"
16	443 402,47	2 197 475,66	13,86	182°48'46"
17	443 388,63	2 197 474,98	33,77	091°42'51"
18	443 387,62	2 197 508,73	29,81	149°21'57"
19	443 361,97	2 197 523,92	31,42	272°27'45"
20	443 363,32	2 197 492,53	16,87	180°00'00"
21	443 346,45	2 197 492,53	44,92	092°09'22"
22	443 344,76	2 197 537,42	31,03	135°00'00"
23	443 322,82	2 197 559,36	36,78	180°31'47"
24	443 286,04	2 197 559,02	26,40	094°24'37"
25	443 284,01	2 197 585,34	20,63	003°45'05"
26	443 304,60	2 197 586,69	46,68	114°20'29"
27	443 285,36	2 197 629,22	50,21	098°53'25"
28	443 277,60	2 197 678,83	63,80	088°47'15"
29	443 278,95	2 197 742,62	58,69	071°33'54"
30	443 297,51	2 197 798,30	11,77	207°18'19"
31	443 287,05	2 197 792,90	16,56	110°17'05"
32	443 281,31	2 197 808,43	28,93	019°04'03"
33	443 308,65	2 197 817,88	38,43	051°25'26"
34	443 332,61	2 197 847,92	21,38	101°51'05"
35	443 328,22	2 197 868,84	48,05	014°13'38"
36	443 374,80	2 197 880,65	64,11	021°18'07"
37	443 434,53	2 197 903,94	45,68	010°38'53"
38	443 479,42	2 197 912,38	57,77	357°19'17"
39	443 537,13	2 197 909,68	60,52	018°32'12"
40	443 594,51	2 197 928,92	15,91	287°15'42"
41	443 599,23	2 197 913,73	38,15	195°23'55"
42	443 562,45	2 197 903,60	43,87	337°23'10"
43	443 602,95	2 197 886,73	20,43	022°19'20"
44	443 621,85	2 197 894,49	13,44	287°31'55"
45	443 625,90	2 197 881,67	10,28	203°11'55"
46	443 616,45	2 197 877,62	40,93	319°20'22"
47	443 647,50	2 197 850,95	31,59	310°39'37"
48	443 668,08	2 197 826,99	13,59	026°35'02"
49	443 680,23	2 197 833,07	78,04	287°06'08"
50	443 703,18	2 197 758,48	5,33	198°28'08"
51	443 698,12	2 197 756,79	40,90	278°04'00"
52	443 703,86	2 197 716,29	28,42	275°11'20"
53	443 706,43	2 197 687,99	52,22	262°30'22"

42. Объект культурного наследия «Наблюдательный колодец № 1, заложенный в 1882 г. профессором В. В. Докучаевым. Самая долголетняя точка научных наблюдений за грунтовыми водами в Европе», Воронежская область, Таловский район, Каменно-Степной с/с, поселок института им. Докучаева (уточненный адрес: Воронежская область, Таловский район, пос. института им. В.В. Докучаева)

42.1. Графическое описание местоположения границ защитной зоны



Условные обозначения

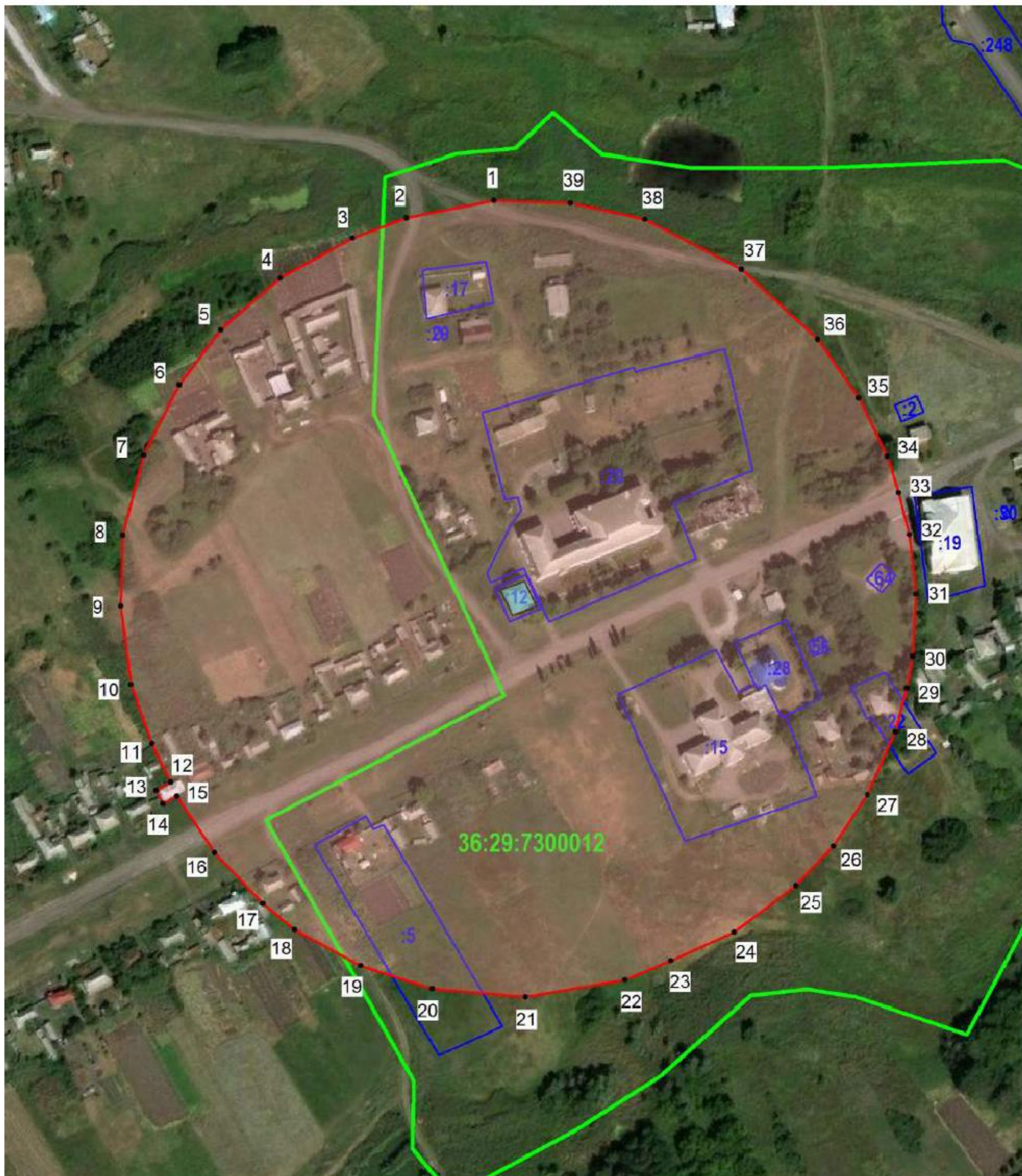
-  - граница защитной зоны
-  1, 2 - характерная точка границ защитной зоны
-  :35 - кадастровый номер земельного участка
-  - граница земельного участка, включенная в ЕГРН
-  - граница кадастрового квартала
-  - объект культурного наследия

42.2. Перечень координат характерных точек границ защитной зоны







Наименование поворотных точек	Координаты поворотных точек в МСК-36		Мера линий, м	Дирекционный угол
	X	Y		
1	442 713,87	2 195 068,06	33,44	274°04'51"
2	442 716,25	2 195 034,70	27,50	264°57'03"
3	442 713,83	2 195 007,31	37,35	256°04'18"
4	442 704,84	2 194 971,06	29,88	246°25'44"
5	442 692,89	2 194 943,67	29,90	237°51'23"
6	442 676,98	2 194 918,35	17,43	231°04'42"
7	442 666,03	2 194 904,79	34,88	223°34'16"
8	442 640,76	2 194 880,75	22,43	215°21'45"
9	442 622,47	2 194 867,77	27,19	210°27'02"
10	442 599,03	2 194 853,99	25,30	198°24'23"
11	442 575,02	2 194 846,00	22,43	193°54'22"
12	442 553,25	2 194 840,61	14,96	188°34'28"
13	442 538,46	2 194 838,38	27,92	183°17'09"
14	442 510,59	2 194 836,78	22,43	176°48'22"
15	442 488,19	2 194 838,03	29,89	169°16'49"
16	442 458,82	2 194 843,59	22,42	161°47'00"
17	442 437,52	2 194 850,60	29,89	154°17'01"
18	442 410,59	2 194 863,57	29,89	145°42'52"
19	442 385,89	2 194 880,41	29,89	137°08'32"
20	442 363,98	2 194 900,74	37,35	127°30'18"
21	442 341,24	2 194 930,37	29,89	117°51'34"
22	442 327,27	2 194 956,80	29,89	109°17'01"
23	442 317,40	2 194 985,01	29,89	100°43'11"
24	442 311,84	2 195 014,38	30,45	093°17'41"
25	442 310,09	2 195 044,78	22,42	086°48'16"
26	442 311,34	2 195 067,17	22,43	080°20'55"
27	442 315,10	2 195 089,28	29,89	072°51'23"
28	442 323,91	2 195 117,84	22,43	065°21'57"
29	442 333,26	2 195 138,23	22,43	058°55'05"
30	442 344,84	2 195 157,44	29,89	051°25'26"
31	442 363,48	2 195 180,81	29,89	042°51'28"
32	442 385,39	2 195 201,14	29,89	034°17'08"
33	442 410,09	2 195 217,98	37,34	024°38'36"
34	442 444,03	2 195 233,55	22,43	016°04'31"
35	442 465,58	2 195 239,76	20,42	008°47'20"
36	442 485,76	2 195 242,88	29,89	004°17'50"
37	442 515,57	2 195 245,12	29,88	355°42'05"
38	442 545,37	2 195 242,88	29,90	347°08'56"
39	442 574,52	2 195 236,23	44,79	336°25'43"
40	442 615,57	2 195 218,32	22,42	326°47'31"
41	442 634,33	2 195 206,04	37,35	318°12'44"
42	442 662,18	2 195 181,15	44,78	306°25'38"
43	442 688,77	2 195 145,12	22,43	296°47'37"
44	442 698,88	2 195 125,10	30,89	289°54'48"
45	442 709,40	2 195 096,06	28,35	279°04'13"

43. Объект культурного наследия «Школа приходская», Воронежская область, Таловский район, с. Синявка, ул. Советская, 27

43.1. Графическое описание местоположения границ защитной зоны



Условные обозначения

-  - граница защитной зоны
-  1, 2 - характерная точка границ защитной зоны
-  :35 - кадастровый номер земельного участка
-  - граница земельного участка, включенная в ЕГРН
-  - граница кадастрового квартала
-  - объект культурного наследия

43.2. Перечень координат характерных точек границ защитной зоны

Наименование поворотных точек	Координаты поворотных точек в МСК-36		Мера линий, м	Дирекционный угол
	X	Y		
1	467 978,91	2 215 516,08	46,93	258°57'21"
2	467 969,92	2 215 470,02	30,12	249°21'26"
3	467 959,30	2 215 441,83	43,43	241°01'16"
4	467 938,26	2 215 403,84	41,42	229°00'15"
5	467 911,09	2 215 372,58	36,15	217°11'13"
6	467 882,29	2 215 350,73	41,48	206°57'15"
7	467 845,32	2 215 331,93	43,45	194°25'12"
8	467 803,24	2 215 321,11	37,19	181°34'17"
9	467 766,06	2 215 320,09	41,60	172°40'00"
10	467 724,80	2 215 325,40	32,93	160°24'34"
11	467 693,78	2 215 336,44	22,42	154°16'50"
12	467 673,58	2 215 346,17	8,67	239°58'36"
13	467 669,24	2 215 338,66	8,02	153°58'40"
14	467 662,03	2 215 342,18	8,37	060°35'11"
15	467 666,14	2 215 349,47	35,80	146°20'44"
16	467 636,34	2 215 369,31	36,69	136°20'11"
17	467 609,80	2 215 394,64	21,48	129°35'50"
18	467 596,11	2 215 411,19	39,76	118°32'38"
19	467 577,11	2 215 446,12	39,47	107°46'26"
20	467 565,06	2 215 483,71	49,21	095°00'05"
21	467 560,77	2 215 532,73	53,06	080°14'41"
22	467 569,76	2 215 585,02	26,11	067°27'10"
23	467 579,77	2 215 609,13	36,29	065°44'39"
24	467 594,68	2 215 642,22	40,69	052°57'40"
25	467 619,19	2 215 674,70	28,62	043°15'30"
26	467 640,03	2 215 694,31	32,41	033°42'00"
27	467 666,99	2 215 712,29	36,03	024°04'55"
28	467 699,88	2 215 726,99	23,83	014°24'34"
29	467 722,96	2 215 732,92	16,83	010°28'31"
30	467 739,51	2 215 735,98	32,73	003°13'21"
31	467 772,19	2 215 737,82	31,65	353°42'21"
32	467 803,65	2 215 734,35	22,79	345°27'49"
33	467 825,71	2 215 728,63	19,90	342°40'00"
34	467 844,71	2 215 722,70	34,16	333°45'00"
35	467 875,35	2 215 707,59	37,57	325°10'49"
36	467 906,19	2 215 686,14	54,36	312°33'44"
37	467 942,96	2 215 646,10	57,01	297°18'08"
38	467 969,11	2 215 595,44	40,15	282°20'24"
39	467 977,69	2 215 556,22	40,16	271°44'27"