




**ДЕПАРТАМЕНТ
АРХИТЕКТУРЫ И ГРАДОСТРОИТЕЛЬСТВА
ВОРОНЕЖСКОЙ ОБЛАСТИ**



ПРИКАЗ

13.02.2020

№ 45-01-04/127

г. Воронеж

**Об утверждении правил землепользования и застройки
Никольского 1-го сельского поселения
Воробьевского муниципального района Воронежской области**

В соответствии с Градостроительным кодексом Российской Федерации, Федеральным законом от 06.10.2003 № 131-ФЗ «Об общих принципах организации местного самоуправления в Российской Федерации», Законом Воронежской области от 07.07.2006 № 61-ОЗ «О регулировании градостроительной деятельности в Воронежской области», Законом Воронежской области от 20.12.2018 № 173-ОЗ «О перераспределении полномочий по утверждению правил землепользования и застройки между органами местного самоуправления поселений Воронежской области, городского округа город Нововоронеж, Борисоглебского городского округа и исполнительными органами государственной власти Воронежской области», постановлением правительства Воронежской области от 31.12.2014 № 1240 «Об утверждении Положения о департаменте архитектуры и градостроительства Воронежской области», на основании приказа департамента архитектуры и градостроительства Воронежской области от 01.03.2019 № 45-01-04/27 «О подготовке проектов правил землепользования и застройки поселений Аннинского, Бобровского, Верхнемамонского, Верхнехавского, Воробьевского, Каширского, Лискинского, Новоусманского,

Ольховатского, Павловского, Панинского, Подгоренского, Рамонского, Семилукского и Хохольского муниципальных районов и городского округа город Нововоронеж Воронежской области», с учетом заключения о результатах публичных слушаний от 19.12.2019

п р и к а з ы в а ю:

1. Утвердить прилагаемые правила землепользования и застройки Никольского 1-го сельского поселения Воробьевского муниципального района Воронежской области.

2. Признать утратившими силу следующие решения Совета народных депутатов Никольского 1-го сельского поселения Воробьевского муниципального района Воронежской области:

- от 29.12.2011 № 36 «Об утверждении правил землепользования и застройки Никольского 1-го сельского поселения Воробьевского муниципального района Воронежской области»;

- от 27.12.2017 № 39 «Об утверждении правил землепользования и застройки Никольского 1-го сельского поселения Воробьевского муниципального района Воронежской области».

3. Контроль исполнения настоящего приказа возложить на заместителя руководителя департамента архитектуры и градостроительства Воронежской области – начальника отдела территориального планирования Беляеву С.М.

Руководитель департамента
архитектуры и градостроительства
Воронежской области



А.А. Еренков

Утверждены
приказом департамента
архитектуры и градостроительства
Воронежской области
от 13.02.2020 № 45-01-04/127

**ПРАВИЛА ЗЕМЛЕПОЛЬЗОВАНИЯ И ЗАСТРОЙКИ
НИКОЛЬСКОГО 1-ГО СЕЛЬСКОГО ПОСЕЛЕНИЯ
ВОРОБЬЁВСКОГО МУНИЦИПАЛЬНОГО РАЙОНА
ВОРОНЕЖСКОЙ ОБЛАСТИ**

**ЧАСТЬ I. ПОРЯДОК ПРИМЕНЕНИЯ ПРАВИЛ
ЗЕМЛЕПОЛЬЗОВАНИЯ И ЗАСТРОЙКИ И ВНЕСЕНИЯ В НИХ
ИЗМЕНЕНИЙ**

Раздел 1. Общие положения

1. Предмет регулирования и цели подготовки Правил землепользования и застройки Никольского 1-го сельского поселения Воробьёвского муниципального района Воронежской области

1. Правила землепользования и застройки Никольского 1-го сельского поселения Воробьёвского муниципального района Воронежской области (далее – Правила) являются документом градостроительного зонирования, который утверждается нормативным правовым актом департамента архитектуры и градостроительства Воронежской области и в котором устанавливаются территориальные зоны, градостроительные регламенты, порядок применения такого документа и порядок внесения в него изменений.

2. Правила разработаны в соответствии с Градостроительным кодексом Российской Федерации (далее – ГрК РФ), Земельным кодексом Российской Федерации, Федеральным законом от 06.10.2003 № 131-ФЗ «Об общих принципах организации местного самоуправления в Российской Федерации», иными нормативными правовыми актами Российской Федерации, Воронежской области, муниципальными правовыми актами

муниципального образования с учетом положений нормативных актов и документов, определяющих основные направления социально-экономического и градостроительного развития муниципального образования, а также сведений Единого государственного реестра недвижимости, сведений, документов и материалов, содержащихся в государственных информационных системах обеспечения градостроительной деятельности.

3. Правила разработаны в целях:

- создания условий для устойчивого развития территории муниципального образования, сохранения окружающей среды и объектов культурного наследия;

- создания условий для планировки территории муниципального образования;

- обеспечения прав и законных интересов физических и юридических лиц, в том числе правообладателей земельных участков и объектов капитального строительства;

- создания условий для привлечения инвестиций, в том числе путем предоставления возможности выбора наиболее эффективных видов разрешенного использования земельных участков и объектов капитального строительства.

2. Основные понятия, используемые в Правилах

В настоящих Правилах используются основные понятия, установленные законодательством Российской Федерации.

3. Сфера применения Правил

1. Действие настоящих Правил распространяется на всю территорию Никольского 1-го сельского поселения Воробьевского муниципального района Воронежской области. Правила обязательны для соблюдения органами государственной власти, органами местного самоуправления, физическими и юридическими лицами, при осуществлении ими градостроительной деятельности на территории Никольского 1-го

сельского поселения Воробьёвского муниципального района Воронежской области.

2. Настоящие Правила применяются наряду с:

– техническими регламентами и иными обязательными требованиями, установленными в соответствии с законодательством в целях обеспечения безопасности жизни и здоровья людей, надежности и безопасности зданий, строений и сооружений, сохранения окружающей природной среды и объектов культурного наследия;

– региональными и местными нормативами градостроительного проектирования.

4. Содержание и порядок применения Правил

1. Правила включают в себя:

- 1) порядок их применения и внесения изменений в Правила;
- 2) карту градостроительного зонирования;
- 3) градостроительные регламенты.

Обязательным приложением к настоящим Правилам являются сведения о границах территориальных зон, которые должны содержать графическое описание местоположения границ территориальных зон, перечень координат характерных точек этих границ в системе координат, используемой для ведения Единого государственного реестра недвижимости.

2. Порядок применения правил землепользования и застройки и внесения в них изменений включает в себя положения:

- 1) о регулировании землепользования и застройки;
- 2) об изменении видов разрешенного использования земельных участков и объектов капитального строительства физическими и юридическими лицами;
- 3) о подготовке документации по планировке территории органами местного самоуправления;
- 4) о проведении общественных обсуждений или публичных слушаний по вопросам землепользования и застройки;

- 5) о внесении изменений в Правила;
- 6) о регулировании иных вопросов землепользования и застройки.

5. Использование объектов недвижимости, не соответствующих настоящим Правилам

1. Земельные участки или объекты капитального строительства, виды разрешенного использования, предельные (минимальные и (или) максимальные) размеры и предельные параметры которых не соответствуют градостроительному регламенту, могут использоваться без установления срока приведения их в соответствие с градостроительным регламентом, за исключением случаев, если использование таких земельных участков и объектов капитального строительства опасно для жизни или здоровья человека, для окружающей среды, объектов культурного наследия.

2. Реконструкция указанных в подпункте 1 настоящего пункта объектов капитального строительства может осуществляться только путем приведения таких объектов в соответствие с градостроительным регламентом или путем уменьшения их несоответствия предельным параметрам разрешенного строительства, реконструкции. Изменение видов разрешенного использования указанных земельных участков и объектов капитального строительства может осуществляться путем приведения их в соответствие с видами разрешенного использования земельных участков и объектов капитального строительства, установленными градостроительным регламентом.

3. В случае если использование указанных в подпункте 1 настоящего пункта земельных участков и объектов капитального строительства продолжается и опасно для жизни или здоровья человека, для окружающей среды, объектов культурного наследия, в соответствии с федеральными законами может быть наложен запрет на использование таких земельных участков и объектов.

6. Открытость и доступность информации о землепользовании и застройке

1. Настоящие Правила являются открытыми и общедоступными.
2. Настоящие Правила подлежат опубликованию в порядке, установленном для официального опубликования нормативных правовых актов Воронежской области, и размещению в федеральной государственной информационной системе территориального планирования и в государственной информационной системе обеспечения градостроительной деятельности.

Раздел 2. Положения о регулировании землепользования и застройки

7. Перераспределение полномочий между органами местного самоуправления Никольского 1-го сельского поселения Воробьёвского муниципального района Воронежской области и департаментом архитектуры и градостроительства Воронежской области

1. На основании Закона Воронежской области от 20.12.2018 № 173-ОЗ «О перераспределении полномочий по утверждению правил землепользования и застройки между органами местного самоуправления поселений Воронежской области, городского округа город Нововоронеж, Борисоглебского городского округа и исполнительными органами государственной власти Воронежской области» (далее – Закон Воронежской области) и в соответствии со статьей 8.2 ГрК РФ, пунктом 6.1 статьи 26.3 Федерального закона от 06.10.1999 № 184-ФЗ «Об общих принципах организации законодательных (представительных) и исполнительных органов государственной власти субъектов Российской Федерации», частью 1.2 статьи 17 Федерального закона от 06.10.2003 № 131-ФЗ «Об общих принципах организации местного самоуправления в Российской Федерации» полномочия по утверждению Правил перераспределены между органами местного самоуправления Никольского 1-го сельского поселения Воробьёвского муниципального района Воронежской области и департаментом архитектуры и градостроительства Воронежской области

(далее – Уполномоченный орган) на срок, установленный Законом Воронежской области.

2. После истечения срока, указанного в Законе Воронежской области, полномочия Уполномоченного органа, предусмотренные настоящими Правилами, осуществляются органами местного самоуправления Никольского 1-го сельского поселения Воробьевского муниципального района Воронежской области в соответствии с требованиями ГрК РФ.

8. Полномочия Уполномоченного органа по вопросам землепользования и застройки

1. Полномочия Уполномоченного органа по вопросам землепользования и застройки включают:

1) принятие решений о подготовке проекта Правил, о подготовке проекта о внесении изменений в Правила;

2) утверждение Правил, утверждение внесения изменений в Правила;

3) принятие решений о предоставлении разрешений на условно разрешенный вид использования объектов капитального строительства или земельного участка;

4) принятие решений о предоставлении разрешения на отклонение от предельных параметров разрешенного строительства, реконструкции объектов капитального строительства;

5) иные полномочия в соответствии с действующим законодательством.

9. Комиссия по подготовке проектов Правил

1. Комиссия по подготовке проектов правил землепользования и застройки поселений Воронежской области, городского округа город Нововоронеж, Борисоглебского городского округа (далее – Комиссия) является специально созданным постоянно действующим коллегиальным органом при Уполномоченном органе в целях реализации полномочий,

указанных в пункте 8 настоящих Правил, перераспределенных в соответствии с Законом Воронежской области и обеспечения выполнения задач градостроительного зонирования.

2. Комиссия создается и прекращает свою деятельность приказом Уполномоченного органа.

3. Состав и порядок деятельности Комиссии утверждается приказом Уполномоченного органа.

Раздел 3. Положения об изменении видов разрешенного использования земельных участков и объектов капитального строительства физическими и юридическими лицами

10. Изменение видов разрешенного использования земельных участков и объектов капитального строительства

1. Для каждой из установленных настоящими Правилами территориальных зон могут устанавливаться основные, условно разрешенные и вспомогательные виды разрешенного использования земельных участков и объектов капитального строительства.

2. Изменение одного вида разрешенного использования земельных участков и объектов капитального строительства на другой вид такого использования осуществляется в соответствии с градостроительным регламентом при условии соблюдения требований технических регламентов.

3. Основные и вспомогательные виды разрешенного использования земельных участков и объектов капитального строительства правообладателями земельных участков и объектов капитального строительства, за исключением органов государственной власти, органов местного самоуправления, государственных и муниципальных учреждений, государственных и муниципальных унитарных предприятий, выбираются самостоятельно без дополнительных разрешений и согласования.

4. Решения об изменении одного вида разрешенного использования земельных участков и объектов капитального строительства, расположенных

на землях, на которые действие градостроительных регламентов не распространяется или для которых градостроительные регламенты не устанавливаются, на другой вид такого использования принимаются в соответствии с федеральными законами.

11. Предоставление разрешения на условно разрешенный вид использования земельного участка или объекта капитального строительства

1. Физическое или юридическое лицо, заинтересованное в предоставлении разрешения на условно разрешенный вид использования земельного участка или объекта капитального строительства (далее - разрешение на условно разрешенный вид использования), направляет заявление о предоставлении разрешения на условно разрешенный вид использования в комиссию. Заявление о предоставлении разрешения на условно разрешенный вид использования может быть направлено в форме электронного документа, подписанного электронной подписью в соответствии с требованиями Федерального закона от 6 апреля 2011 года № 63-ФЗ «Об электронной подписи».

2. Порядок предоставления разрешения на условно разрешенный вид использования земельного участка или объекта капитального строительства определен статьей 39 ГрК РФ.

3. Проект решения о предоставлении разрешения на условно разрешенный вид использования подлежит рассмотрению на общественных обсуждениях или публичных слушаниях, проводимых в порядке, установленном статьей 5.1 ГрК РФ, с учетом положений статьи 39 ГрК РФ.

12. Предоставление разрешения на отклонение от предельных параметров разрешенного строительства, реконструкции объектов капитального строительства

1. Правообладатели земельных участков, размеры которых меньше установленных градостроительным регламентом минимальных размеров земельных участков либо конфигурация, инженерно-геологические или иные характеристики которых неблагоприятны для застройки, вправе обратиться

за разрешениями на отклонение от предельных параметров разрешенного строительства, реконструкции объектов капитального строительства (далее также – разрешение на отклонение от предельных параметров).

2. Правообладатели земельных участков вправе обратиться за разрешениями на отклонение от предельных параметров разрешенного строительства, реконструкции объектов капитального строительства, если такое отклонение необходимо в целях однократного изменения одного или нескольких предельных параметров разрешенного строительства, реконструкции объектов капитального строительства, установленных градостроительным регламентом для конкретной территориальной зоны, не более чем на десять процентов.

3. Порядок предоставления разрешения на отклонение от предельных параметров определен статьей 40 ГрК РФ.

4. Проект решения о предоставлении разрешения на отклонение от предельных параметров подлежит рассмотрению на общественных обсуждениях или публичных слушаниях, проводимых в порядке, установленном статьей 5.1 ГрК РФ, с учетом положений статьи 39 ГрК РФ, за исключением случая, указанного в части 1.1 статьи 40 ГрК РФ.

Раздел 4. Положения о подготовке документации по планировке территории органами местного самоуправления

13. Общие положения о подготовке документации по планировке территории

1. Подготовка документации по планировке территории осуществляется в целях обеспечения устойчивого развития территорий, в том числе выделения элементов планировочной структуры, установления границ земельных участков, установления границ зон планируемого размещения объектов капитального строительства.

2. Подготовка документации по планировке территории осуществляется в соответствии с главой 5 ГрК РФ.

3. Состав и содержание документации по планировке территории определяется ГрК РФ.

Раздел 5. Положения о проведении общественных обсуждений или публичных слушаний по вопросам землепользования и застройки

14. Общие положения о порядке проведения общественных обсуждений или публичных слушаний в сфере градостроительной деятельности

1. В целях соблюдения права человека на благоприятные условия жизнедеятельности, прав и законных интересов правообладателей земельных участков и объектов капитального строительства по проектам правил землепользования и застройки, проектам планировки территории, проектам межевания территории, проектам, предусматривающим внесение изменений в один из указанных утвержденных документов, проектам решений о предоставлении разрешения на условно разрешенный вид использования земельного участка или объекта капитального строительства, проектам решений о предоставлении разрешения на отклонение от предельных параметров разрешенного строительства, реконструкции объектов капитального строительства в соответствии с уставом муниципального образования и (или) нормативным правовым актом представительного органа муниципального образования и с учетом положений ГрК РФ проводятся общественные обсуждения или публичные слушания, за исключением случаев, предусмотренных ГрК РФ и другими федеральными законами.

2. Порядок проведения общественных обсуждений или публичных слушаний определяется ГрК РФ, Уставом Никольского 1-го сельского поселения Воробьевского муниципального района Воронежской области и (или) нормативным правовым актом представительного органа муниципального образования.

Раздел 6. Положения о внесении изменений в Правила

15. Основания и порядок внесения изменений в Правила

1. Основания для рассмотрения вопроса о внесении изменений в настоящие Правила предусмотрены статьей 33 ГрК РФ.

2. Внесение изменений в Правила осуществляется в порядке, предусмотренном статьями 31 и 32 ГрК РФ, с учетом особенностей, установленных статьей 33 ГрК РФ.

Раздел 7. Положения о регулировании иных вопросов землепользования и застройки

16. Общие принципы регулирования иных вопросов землепользования и застройки на территории Никольского 1-го сельского поселения Воробьевского муниципального района Воронежской области

Иные вопросы землепользования и застройки на территории Никольского 1-го сельского поселения Воробьевского муниципального района Воронежской области регулируются законодательством Российской Федерации, Воронежской области, муниципальными правовыми актами муниципального образования.

ЧАСТЬ II. КАРТА ГРАДОСТРОИТЕЛЬНОГО ЗОНИРОВАНИЯ

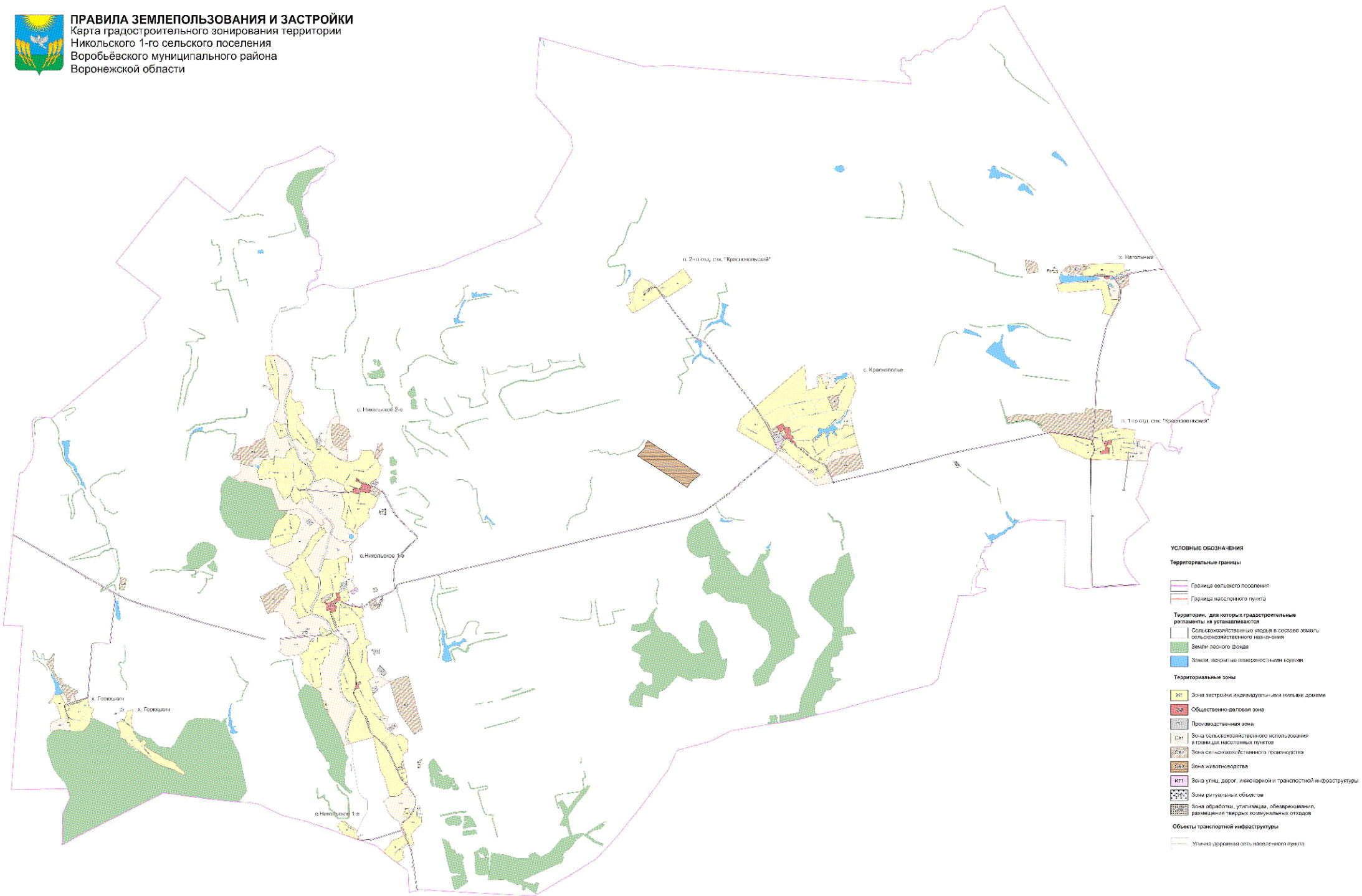
17. Карты градостроительного зонирования

1. Карта градостроительного зонирования территории Никольского 1-го сельского поселения Воробьёвского муниципального района Воронежской области.



ПРАВИЛА ЗЕМЛЕПОЛЬЗОВАНИЯ И ЗАСТРОЙКИ

Карта градостроительного зонирования территории
Никольского 1-го сельского поселения
Воробьевского муниципального района
Воронежской области



УСЛОВНЫЕ ОБОЗНАЧЕНИЯ

Территориальные границы

- Граница сельского поселения
- Граница населенного пункта

Территории, для которых градостроительные регламенты не устанавливаются

- Сельскохозяйственные угодья в составе земель сельскохозяйственного назначения
- Земли лесного фонда
- Земли, изъятые государственным заказом


Территориальные зоны

- ЖЗ - зона застройки индивидуальными жилыми домами
- ОДЗ - общественно-деловая зона
- ПЗ - производственная зона
- ЗС - зона сельскохозяйственного использования в границах населенных пунктов
- ЗСХП - зона сельскохозяйственного производства
- ЗЖ - зона животноводства
- ИТИ - зона улиц, дорог, инженерной и транспортной инфраструктуры
- ЗР - зона ритуальных обрядов
- ЗОУ - зона обработки, утилизации, обезвреживания, размещения твердых коммунальных отходов

Объекты транспортной инфраструктуры

- Улично-дорожная сеть населенного пункта

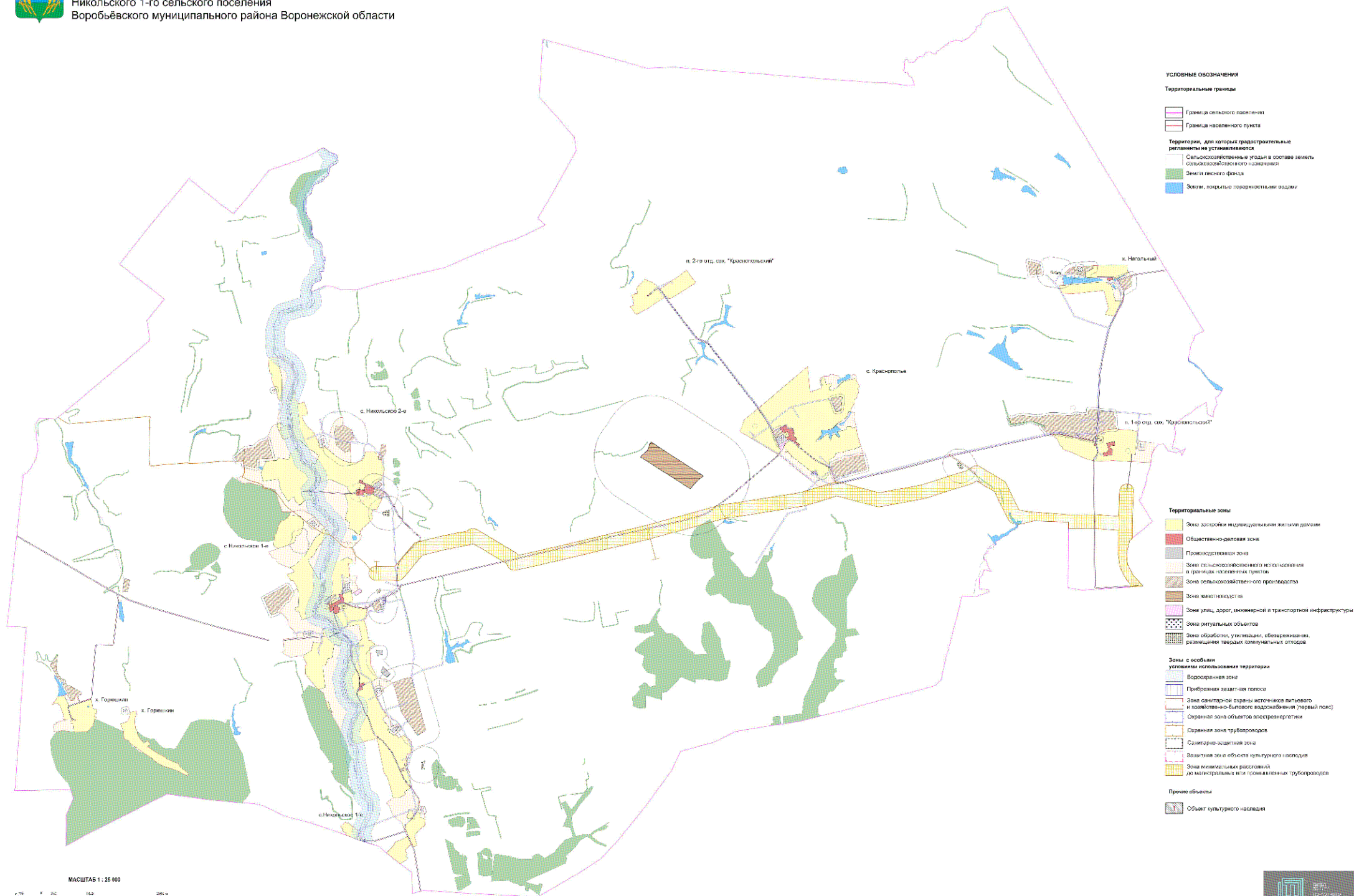
МАСШТАБ 1 : 25 000



2. Карта градостроительного зонирования с отображением зон с особыми условиями использования территории Никольского 1-го сельского поселения Воробьёвского муниципального района Воронежской области.



ПРАВИЛА ЗЕМЛЕПОЛЬЗОВАНИЯ И ЗАСТРОЙКИ
 Карта градостроительного зонирования с отображением
 зон с особыми условиями использования территории
 Никольского 1-го сельского поселения
 Воробьевского муниципального района Воронежской области



УСЛОВНЫЕ ОБОЗНАЧЕНИЯ

Территориальные границы

- Граница сельского поселения
- Граница населенного пункта

Территории, для которых градостроительные регламенты не устанавливаются

- Сельскохозяйственные угодья в составе земель сельскохозяйственного назначения
- Земли лесного фонда
- Земли, покрытые поверхностными водами


Территориальные зоны

- Зона застройки индивидуальными жилыми домами
 - Общественно-деловая зона
 - Пригородная зона
 - Зона сельскохозяйственного использования и граница населенных пунктов
 - Зона сельскохозяйственного производства
 - Зона животноводства
 - Зона улиц, дорог, инженерной и транспортной инфраструктуры
 - Зона ритуальных объектов
 - Зона обработки, утилизации, обезвреживания, размещения твердых коммунальных отходов
- Зоны с особыми условиями использования территории**
- Водоохранная зона
 - Прибрежная защитная полоса
 - Зона санитарной охраны источников питьевого и хозяйственно-бытового водоснабжения (горный родник)
 - Охранная зона объектов электроэнергетики
 - Охранная зона трубопроводов
 - Санитарно-защитная зона
 - Защитная зона объектов культурного наследия
 - Зона минимальных расстояний до магистральных или промышленных трубопроводов

Прочие объекты

- Объект культурного наследия

МАСШТАБ 1 : 25 000



2.1. На территории Никольского 1-го сельского поселения Воробьёвского муниципального района Воронежской области располагаются следующие объекты культурного наследия:

№ п/п	Наименование объекта культурного наследия	Сведения о границах территории объекта культурного наследия	Сведения о границах защитной зоны объекта культурного наследия	Сведения о границах зоны охраны объекта культурного наследия
1	Братская могила	Не установлена	Не устанавливается*	Не установлена
2	Церковь Рождества Богородицы	Не установлена	200 м*	Не установлена

* в соответствии со ст. 34.1. Федерального закона от 25.06.2002 № 73-ФЗ «Об объектах культурного наследия (памятниках истории и культуры) народов Российской Федерации».

18. Перечень территориальных зон, установленных на карте градостроительного зонирования

1. Порядок установления территориальных зон определен статьей 34 ГрК РФ. На карте градостроительного зонирования установлены следующие виды территориальных зон:

Наименование территориальной зоны	Кодовое обозначение территориальной зоны
Жилые зоны	
Зона застройки индивидуальными жилыми домами	Ж1
Общественно-деловые зоны	
Общественно-деловая зона	ОД
Производственные и коммунально-складские зоны	
Производственная зона	П1
Зоны инженерной и транспортной инфраструктуры	
Зона улиц, дорог, инженерной и транспортной инфраструктуры	ИТ1
Зоны сельскохозяйственного использования	
Зона сельскохозяйственного использования в границах населенных пунктов	СХ1
Зона сельскохозяйственного производства	СХ2
Зона животноводства	СХ3
Зоны специального назначения	
Зона ритуальных объектов	СН1
Зона обработки, утилизации, обезвреживания, размещения твердых коммунальных отходов	СН2

2. Сведения о границах территориальных зон, содержащие графическое описание местоположения границ территориальных зон, перечень координат

характерных точек границ территориальных зон села Никольское 1-е, являются приложением № 1 к настоящим Правилам.

3. Сведения о границах территориальных зон, содержащие графическое описание местоположения границ территориальных зон, перечень координат характерных точек границ территориальных зон хутора Горюшкин, являются приложением № 2 к настоящим Правилам.

4. Сведения о границах территориальных зон, содержащие графическое описание местоположения границ территориальных зон, перечень координат характерных точек границ территориальных зон села Никольское 2-е, являются приложением № 3 к настоящим Правилам.

5. Сведения о границах территориальных зон, содержащие графическое описание местоположения границ территориальных зон, перечень координат характерных точек границ территориальных зон села Краснополье, являются приложением № 4 к настоящим Правилам.

6. Сведения о границах территориальных зон, содержащие графическое описание местоположения границ территориальных зон, перечень координат характерных точек границ территориальных зон хутора Нагольный, являются приложением № 5 к настоящим Правилам.

7. Сведения о границах территориальных зон, содержащие графическое описание местоположения границ территориальных зон, перечень координат характерных точек границ территориальных зон поселка 1-го отделения совхоза «Краснопольский», являются приложением № 6 к настоящим Правилам.

8. Сведения о границах территориальных зон, содержащие графическое описание местоположения границ территориальных зон, перечень координат характерных точек границ территориальных зон поселка 2-го отделения совхоза «Краснопольский», являются приложением № 7 к настоящим Правилам.

9. Сведения о границах территориальных зон, содержащие графическое описание местоположения границ территориальных зон, перечень координат

характерных точек границ территориальных зон, расположенных за границами населенных пунктов на территории Никольского 1-го сельского поселения, являются приложением № 8 к настоящим Правилам.

ЧАСТЬ III. ГРАДОСТРОИТЕЛЬНЫЕ РЕГЛАМЕНТЫ

19. Общие положения о градостроительном регламенте

1. Градостроительным регламентом определяется правовой режим земельных участков, равно как всего, что находится над и под поверхностью земельных участков и используется в процессе их застройки и последующей эксплуатации объектов капитального строительства.

2. Действие градостроительного регламента распространяется в равной мере на все земельные участки и объекты капитального строительства, расположенные в пределах границ территориальной зоны, обозначенной на карте градостроительного зонирования.

3. Земли и земельные участки, на которые действие градостроительных регламентов не распространяется или для которых градостроительные регламенты не устанавливаются, определены статьей 36 ГрК РФ.

20. Виды разрешенного использования

1. Разрешенное использование земельных участков и объектов капитального строительства может быть следующих видов:

- основные виды разрешенного использования;
- условно разрешенные виды использования;
- вспомогательные виды разрешенного использования,

допустимые только в качестве дополнительных по отношению к основным видам разрешенного использования и условно разрешенным видам использования и осуществляемые совместно с ними.

2. Виды разрешенного использования (далее – ВРИ) земельных участков в настоящих Правилах определяются в соответствии с приказом Министерства экономического развития Российской Федерации от 01.09.2014 № 540 «Об утверждении классификатора видов разрешенного использования земельных участков».

21. Градостроительные регламенты территориальных зон

21.1 Зона застройки индивидуальными жилыми домами – Ж1

№ п/п	Код ВРИ	Наименование ВРИ	Предельные (минимальные и (или) максимальные) размеры земельных участков, в том числе их площадь, м ²		Максимальный процент застройки в границах земельного участка	Предельное количество этажей или предельная высота зданий, строений, сооружений	Минимальные отступы от границ земельных участков в целях определения мест допустимого размещения зданий, строений, сооружений, за пределами которых запрещено строительство зданий, строений, сооружений
			min	max			
ОСНОВНЫЕ ВИДЫ РАЗРЕШЕННОГО ИСПОЛЬЗОВАНИЯ ЗЕМЕЛЬНЫХ УЧАСТКОВ И ОБЪЕКТОВ КАПИТАЛЬНОГО СТРОИТЕЛЬСТВА							
1	2.1	Для индивидуального жилищного строительства	300	5000	50%	3 этажа	3 метра; 0 м. - с фасадной стороны улицы
2	2.3	Блокированная жилая застройка	80	3000	50%	3 этажа	3 метра; 0 метров – при примыкании к соседним зданиям
3	2.2	Для ведения личного подсобного хозяйства (приусадебный земельный участок)	300	5000	30%	3 этажа	3 метра; 0 м. - с фасадной стороны улицы
4	13.1	Ведение огородничества	300	5000	0%	не подлежат установлению	
5	1.19	Сенокосение	600	50000	0%	не подлежат установлению	
6	1.20	Выпас сельскохозяйственных животных	300	50000	0%	не подлежат установлению	
7	3.1.1	Предоставление коммунальных услуг	не подлежит установлению	5000		не подлежат установлению	
8	3.1.2	Административные здания организаций, обеспечивающих предоставление коммунальных услуг	не подлежат установлению	не подлежат установлению	60%	3 этажа	3 метра
9	3.2.2	Оказание социальной помощи	не подлежат установлению	не подлежат установлению	60%	3 этажа	3 метра

№ п/п	Код ВРИ	Наименование ВРИ	Предельные (минимальные и (или) максимальные) размеры земельных участков, в том числе их площадь, м ²		Максимальный процент застройки в границах земельного участка	Предельное количество этажей или предельная высота зданий, строений, сооружений	Минимальные отступы от границ земельных участков в целях определения мест допустимого размещения зданий, строений, сооружений, за пределами которых запрещено строительство зданий, строений, сооружений
			min	max			
		населенного					
10	3.2.3	Оказание услуг связи	не подлежат установлению		60%	3 этажа	3 метра
11	3.4.1	Амбулаторно-поликлиническое обслуживание	не подлежат установлению			3 этажа	3 метра; 0 м. - с фасадной стороны улицы
12	3.5.1	Дошкольное, начальное и среднее общее образование	не подлежат установлению			4 этажа	3 метра
13	3.6.2	Парки культуры и отдыха	не подлежат установлению				
14	5.1.3	Площадки для занятий спортом	не подлежат установлению				
15	11.1	Общее пользование водными объектами	не подлежат установлению				
16	12.0.1	Улично-дорожная сеть	действие градостроительного регламента не распространяется				
17	12.0.2	Благоустройство территории	действие градостроительного регламента не распространяется				
УСЛОВНО РАЗРЕШЕННЫЕ ВИДЫ ИСПОЛЬЗОВАНИЯ ЗЕМЕЛЬНЫХ УЧАСТКОВ И ОБЪЕКТОВ КАПИТАЛЬНОГО СТРОИТЕЛЬСТВА							
18	2.1.1	Малозэтажная многоквартирная жилая застройка	600	не подлежит установлению	45%	4 этажа	6 метров
19	2.7.1	Хранение автотранспорта	не подлежат установлению				
20	3.3	Бытовое обслуживание	200	5000	60%	3 этажа	3 метра
21	3.6.1	Объекты культурно-досуговой деятельности	200	5000	60%	3 этажа	3 метра
22	3.7.1	Осуществление религиозных обрядов	не подлежат установлению				3 метра
23	3.8.1	Государственное управление	не подлежат установлению		60%	4 этажа	3 метра
24	3.10.1	Амбулаторное ветеринарное обслуживание	200	5000	60%	3 этажа	3 метра; 0 м. - с фасадной стороны улицы

№ п/л	Код ВРИ	Наименование ВРИ	Предельные (минимальные и (или) максимальные) размеры земельных участков, в том числе их площадь, м ²		Максимальный процент застройки в границах земельного участка	Предельное количество этажей или предельная высота зданий, строений, сооружений	Минимальные отступы от границ земельных участков в целях определения мест допустимого размещения зданий, строений, сооружений, за пределами которых запрещено строительство зданий, строений, сооружений
			min	max			
25	4.1	Деловое управление	не подлежат установлению		60%	4 этажа	3 метра
26	4.4	Магазины	200	5000	60%	3 этажа	3 метра; 0 м. - с фасадной стороны улицы
27	4.5	Банковская и страховая деятельность	не подлежат установлению		60%	3 этажа	3 метра
28	4.6	Общественное питание	200	5000	50%	3 этажа	3 метра; 0 м. - с фасадной стороны улицы
29	5.1.2	Обеспечение занятий спортом в помещениях	не подлежат установлению		50%	не подлежат установлению	3 метра
30	6.4	Пищевая промышленность	400	5000	не подлежат установлению	15 метров	3 метра
31	8.3	Обеспечение внутреннего правопорядка	не подлежат установлению				3 метра
32	13.2	Ведение садоводства	400	5000	30%	3 этажа	3 метра

Ограничения использования земельных участков и объектов капитального строительства, устанавливаемые в соответствии с законодательством Российской Федерации, определяются пунктом 2.2 настоящих Правил.

21.2 Общественно-деловая зона – ОД

№ п/п	Код ВРИ	Наименование ВРИ	Предельные (минимальные и (или) максимальные) размеры земельных участков, в том числе их площадь, м ²		Максимальный процент застройки в границах земельного участка	Предельное количество этажей или предельная высота зданий, строений, сооружений	Минимальные отступы от границ земельных участков в целях определения мест допустимого размещения зданий, строений, сооружений, за пределами которых запрещено строительство зданий, строений, сооружений	
			min	max				
ОСНОВНЫЕ ВИДЫ РАЗРЕШЕННОГО ИСПОЛЬЗОВАНИЯ ЗЕМЕЛЬНЫХ УЧАСТКОВ И ОБЪЕКТОВ КАПИТАЛЬНОГО СТРОИТЕЛЬСТВА								
1	3.1.1	Предоставление коммунальных услуг	не подлежит установлению	5000		не подлежит установлению		
2	3.1.2	Административные здания организаций, обеспечивающих предоставление коммунальных услуг	не подлежат установлению		60%	не подлежит установлению	3 метра	
3	3.2.1	Дома социального обслуживания	не подлежат установлению		60%	не подлежит установлению	3 метра	
4	3.2.2	Оказание социальной помощи населению	не подлежат установлению		60%	не подлежит установлению	3 метра	
5	3.2.3	Оказание услуг связи	не подлежат установлению		60%	не подлежит установлению	3 метра	
6	3.3	Бытовое обслуживание	200	не подлежит установлению	60%	не подлежит установлению	3 метра	
7	3.4.1	Амбулаторно-поликлиническое обслуживание	не подлежат установлению			не подлежит установлению	3 метра; 0 м. - с фасадной стороны улицы	
8	3.4.2	Стационарное медицинское обслуживание	не подлежат установлению		45%	не подлежит установлению	3 метра	
9	3.5.1	Дошкольное, начальное и среднее общее образование	не подлежат установлению			4 этажа	3 метра	
10	3.6.1	Объекты культурно-досуговой деятельности	не подлежат установлению		60%	не подлежит установлению	3 метра	
11	3.6.2.	Парки культуры и отдыха	не подлежат установлению					
12	3.7.1	Осуществление религиозных обрядов	не подлежат установлению				3 метра	
13	3.7.2	Религиозное управление и	не подлежат установлению					3 метра

№ п/п	Код ВРИ	Наименование ВРИ	Предельные (минимальные и (или) максимальные) размеры земельных участков, в том числе их площадь, м ²		Максимальный процент застройки в границах земельного участка	Предельное количество этажей или предельная высота зданий, строений, сооружений	Минимальные отступы от границ земельных участков в целях определения мест допустимого размещения зданий, строений, сооружений, за пределами которых запрещено строительство зданий, строений, сооружений	
			min	max				
		образование						
14	3.8.1	Государственное управление	не подлежат установлению		60%	не подлежит установлению	3 метра	
15	3.10.1	Амбулаторное ветеринарное обслуживание	не подлежат установлению		60%	3 этажа	3 метра	
16	4.1	Деловое управление	не подлежат установлению		50%	не подлежит установлению	3 метра	
17	4.3	Рынки	не подлежат установлению		45%	не подлежит установлению	3 метра	
18	4.4	Магазины	200	не подлежит установлению	60%	не подлежит установлению	3 метра; 0 м. - с фасадной стороны улицы	
19	4.5	Банковская и страховая деятельность	не подлежат установлению		60%	не подлежит установлению	3 метра	
20	4.6	Общественное питание	400	не подлежит установлению	50%	не подлежит установлению	3 метра; 0 м. - с фасадной стороны улицы	
21	4.7	Гостиничное обслуживание	600	не подлежит установлению	45%	не подлежит установлению	3 метра; 0 м. - с фасадной стороны улицы	
22	4.9	Служебные гаражи	не подлежат установлению				3 метра	
23	5.1.2	Обеспечение занятий спортом в помещениях	не подлежат установлению		45%	не подлежит установлению	3 метра	
24	5.1.3	Площадки для занятий спортом	не подлежат установлению					
25	5.1.4	Оборудованные площадки для занятий спортом	не подлежат установлению				3 метра	
26	8.3	Обеспечение внутреннего правопорядка	не подлежат установлению				3 метра	
27	9.3	Историко-культурная деятельность	не подлежат установлению					
28	12.0.1	Улично-дорожная сеть	действие градостроительного регламента не распространяется					

№ п/п	Код ВРИ	Наименование ВРИ	Предельные (минимальные и (или) максимальные) размеры земельных участков, в том числе их площадь, м ²		Максимальный процент застройки в границах земельного участка	Предельное количество этажей или предельная высота зданий, строений, сооружений	Минимальные отступы от границ земельных участков в целях определения мест допустимого размещения зданий, строений, сооружений, за пределами которых запрещено строительство зданий, строений, сооружений
			min	max			
29	12.0.2	Благоустройство территории	действие градостроительного регламента не распространяется				
УСЛОВНО РАЗРЕШЕННЫЕ ВИДЫ ИСПОЛЬЗОВАНИЯ ЗЕМЕЛЬНЫХ УЧАСТКОВ И ОБЪЕКТОВ КАПИТАЛЬНОГО СТРОИТЕЛЬСТВА							
30	2.2	Для ведения личного подсобного хозяйства (приусадебный земельный участок)	300	5000	50%	3 этажа	3 метра, 0 м., - с фасадной стороны улицы
31	2.7.1	Хранение автотранспорта	не подлежат установлению				
32	4.9.1.3	Автомобильные мойки	не подлежат установлению			1 этаж	3 метра
33	6.4	Пищевая промышленность	400	5000	50%	15 метров	3 метра

Ограничения использования земельных участков и объектов капитального строительства, устанавливаемые в соответствии с законодательством Российской Федерации, определяются пунктом 22 настоящих Правил.

21.3 Производственная зона – П1

№ п/п	Код ВРИ	Наименование ВРИ	Предельные (минимальные и (или) максимальные) размеры земельных участков, в том числе их площадь, м ²		Максимальный процент застройки в границах земельного участка	Предельное количество этажей или предельная высота зданий, строений, сооружений	Минимальные отступы от границ земельных участков в целях определения мест допустимого размещения зданий, строений, сооружений, за пределами которых запрещено строительство зданий, строений, сооружений
			min	max			
ОСНОВНЫЕ ВИДЫ РАЗРЕШЕННОГО ИСПОЛЬЗОВАНИЯ ЗЕМЕЛЬНЫХ УЧАСТКОВ И ОБЪЕКТОВ КАПИТАЛЬНОГО СТРОИТЕЛЬСТВА							
1	1.15	Хранение и переработка сельскохозяйственной продукции	не подлежат установлению				3 метра
2	1.18	Обеспечение сельскохозяйственного производства	не подлежат установлению				3 метра
3	3.1	Коммунальное обслуживание	не подлежат установлению				
4	6.1	Недропользование	не подлежат установлению				
5	6.4	Пищевая промышленность	не подлежат установлению				3 метра
6	6.8	Связь	не подлежат установлению				3 метра
7	6.9	Склады	не подлежат установлению		60%	не подлежат установлению	3 метра
8	6.9.1	Складские площадки	не подлежат установлению				
9	3.3	Бытовое обслуживание	200	не подлежат установлению	60%	не подлежат установлению	3 метра
10	4.1	Деловое управление	не подлежат установлению				3 метра
11	4.4	Магазины	200	не подлежат установлению	50%	не подлежат установлению	3 метра
12	4.6	Общественное питание	400	не подлежат установлению	50%	не подлежат установлению	3 метра
13	4.9	Служебные гаражи	не подлежат установлению				3 метра
14	4.9.1.1	Заправка транспортных средств	не подлежат установлению			1 этаж	3 метра
15	4.9.1.3	Автомобильные мойки	не подлежат установлению			1 этаж	3 метра
16	4.9.1.4	Ремонт автомобилей	не подлежат установлению				3 метра
17	8.3	Обеспечение внутреннего правопорядка	не подлежат установлению				3 метра

№ п/п	Код ВРИ	Наименование ВРИ	Предельные (минимальные и (или) максимальные) размеры земельных участков, в том числе их площадь, м ²		Максимальный процент застройки в границах земельного участка	Предельное количество этажей или предельная высота зданий, строений, сооружений	Минимальные отступы от границ земельных участков в целях определения мест допустимого размещения зданий, строений, сооружений, за пределами которых запрещено строительство зданий, строений, сооружений
			min	max			
18	12.0.1	Улично-дорожная сеть	действие градостроительного регламента не распространяется				
19	12.0.2	Благоустройство территории	действие градостроительного регламента не распространяется				
20	УСЛОВНО РАЗРЕШЕННЫЕ ВИДЫ ИСПОЛЬЗОВАНИЯ ЗЕМЕЛЬНЫХ УЧАСТКОВ И ОБЪЕКТОВ КАПИТАЛЬНОГО СТРОИТЕЛЬСТВА Не установлены						

Ограничения использования земельных участков и объектов капитального строительства, устанавливаемые в соответствии с законодательством Российской Федерации, определяются пунктом 22 настоящих Правил.

21.4 Зона улиц, дорог, инженерной и транспортной инфраструктуры – ИТ1

№ п/п	Код ВРИ	Наименование ВРИ	Предельные (минимальные и (или) максимальные) размеры земельных участков, в том числе их площадь, м ²		Максимальный процент застройки в границах земельного участка	Предельное количество этажей или предельная высота зданий, строений, сооружений	Минимальные отступы от границ земельных участков в целях определения мест допустимого размещения зданий, строений, сооружений, за пределами которых запрещено строительство зданий, строений, сооружений
			min	max			
ОСНОВНЫЕ ВИДЫ РАЗРЕШЕННОГО ИСПОЛЬЗОВАНИЯ ЗЕМЕЛЬНЫХ УЧАСТКОВ И ОБЪЕКТОВ КАПИТАЛЬНОГО СТРОИТЕЛЬСТВА							
1	7.2.1	Размещение автомобильных дорог	действие градостроительного регламента не распространяется				
2	3.1.1	Предоставление коммунальных услуг	не подлежат установлению				
3	6.8	Связь	не подлежат установлению				
4	6.7	Энергетика	не подлежат установлению				
5	8.3	Обеспечение внутреннего правопорядка	не подлежат установлению				3 метра
6	12.0.1	Улично-дорожная сеть	действие градостроительного регламента не распространяется				
7	4.9.1	Объекты дорожного сервиса	не подлежат установлению				3 метра, 0 м., - с фасадной стороны улицы

Ограничения использования земельных участков и объектов капитального строительства, устанавливаемые в соответствии с законодательством Российской Федерации, определяются пунктом 22 настоящих Правил.

21.5 Зона сельскохозяйственного использования в границах населенных пунктов – СХ1

№ п/п	Код ВРИ	Наименование ВРИ	Предельные (минимальные и (или) максимальные) размеры земельных участков, в том числе их площадь, м ²		Максимальный процент застройки в границах земельного участка	Предельное количество этажей или предельная высота зданий, строений, сооружений	Минимальные отступы от границ земельных участков в целях определения мест допустимого размещения зданий, строений, сооружений, за пределами которых запрещено строительство зданий, строений, сооружений
			min	max			
ОСНОВНЫЕ ВИДЫ РАЗРЕШЕННОГО ИСПОЛЬЗОВАНИЯ ЗЕМЕЛЬНЫХ УЧАСТКОВ И ОБЪЕКТОВ КАПИТАЛЬНОГО СТРОИТЕЛЬСТВА							
1	1.2	Выращивание зерновых и иных сельскохозяйственных культур	не подлежат установлению				
2	1.3	Овощеводство	не подлежат установлению				
3	1.4	Выращивание тоницирующих, лекарственных, цветочных культур	не подлежат установлению				
4	1.5	Садоводство	не подлежат установлению				
5	1.12	Пчеловодство	не подлежат установлению				
6	1.13	Рыбоводство	не подлежат установлению				
7	1.16	Ведение личного подсобного хозяйства на полевых участках	не подлежат установлению				
8	1.17	Питомники	не подлежат установлению				
9	1.19	Сенокосение	не подлежат установлению				
10	1.20	Выпас сельскохозяйственных животных	не подлежат установлению				
11	3.1.1	Предоставление коммунальных услуг	не подлежат установлению				
12	11.1	Общее пользование водными объектами	не подлежат установлению				
13	12.0	Земельные участки (территории) общего пользования	действие градостроительного регламента не распространяется				
14	13.1	Ведение огородничества	100	4500	0%	не подлежат установлению	
УСЛОВНО РАЗРЕШЕННЫЕ ВИДЫ ИСПОЛЬЗОВАНИЯ ЗЕМЕЛЬНЫХ УЧАСТКОВ И ОБЪЕКТОВ КАПИТАЛЬНОГО СТРОИТЕЛЬСТВА							
15	1.15	Хранение и переработка сельскохозяйственной продукции	не подлежат установлению				3 метра

№ п/п	Код ВРИ	Наименование ВРИ	Предельные (минимальные и (или) максимальные) размеры земельных участков, в том числе их площадь, м ²		Максимальный процент застройки в границах земельного участка	Предельное количество этажей или предельная высота зданий, строений, сооружений	Минимальные отступы от границ земельных участков в целях определения мест допустимого размещения зданий, строений, сооружений, за пределами которых запрещено строительство зданий, строений, сооружений
			min	max			
16	5.3	Охота и рыбалка	не подлежат установлению				
17	5.4	Причалы для маломерных судов	не подлежат установлению				
18	6.8	Связь	не подлежат установлению				

Ограничения использования земельных участков и объектов капитального строительства, устанавливаемые в соответствии с законодательством Российской Федерации, определяются пунктом 22 настоящих Правил.

21.6 Зона сельскохозяйственного производства – СХЗ

№ п/п	Код ВРИ	Наименование ВРИ	Предельные (минимальные и (или) максимальные) размеры земельных участков, в том числе их площадь, м ²		Максимальный процент застройки в границах земельного участка	Предельное количество этажей или предельная высота зданий, строений, сооружений	Минимальные отступы от границ земельных участков в целях определения мест допустимого размещения зданий, строений, сооружений, за пределами которых запрещено строительство зданий, строений, сооружений
			min	max			
1	1.1	Растениеводство	не подлежат установлению				
2	1.12	Пчеловодство	не подлежат установлению				
3	1.15	Хранение и переработка сельскохозяйственной продукции	не подлежат установлению				3 метра
4	1.16	Ведение личного подсобного	не подлежат установлению				

ОСНОВНЫЕ ВИДЫ РАЗРЕШЕННОГО ИСПОЛЬЗОВАНИЯ ЗЕМЕЛЬНЫХ УЧАСТКОВ И ОБЪЕКТОВ КАПИТАЛЬНОГО СТРОИТЕЛЬСТВА

№ п/п	Код ВРИ	Наименование ВРИ	Предельные (минимальные и (или) максимальные) размеры земельных участков, в том числе их площадь, м ²		Максимальный процент застройки в границах земельного участка	Предельное количество этажей или предельная высота зданий, строений, сооружений	Минимальные отступы от границ земельных участков в целях определения мест допустимого размещения зданий, строений, сооружений, за пределами которых запрещено строительство зданий, строений, сооружений
			min	max			
5	1.17	хозяйства на полевых участках Питомники	не подлежат установлению				
6	1.18	Обеспечение сельскохозяйственного производства	не подлежат установлению				3 метра
7	3.1.1	Предоставление коммунальных услуг	не подлежат установлению				
8	4.4	Магазины	не подлежит установлению	5000	50%	не подлежит установлению	3 метра
9	4.9.1.1	Заправка транспортных средств	не подлежат установлению			1 этаж	3 метра
10	6.9	Склады	не подлежат установлению		60%	не подлежит установлению	3 метра
11	6.9.1	Складские площадки	не подлежат установлению				
13	12.0	Земельные участки (территории) общего пользования	действие градостроительного регламента не распространяется				
УСЛОВНО РАЗРЕШЕННЫЕ ВИДЫ ИСПОЛЬЗОВАНИЯ ЗЕМЕЛЬНЫХ УЧАСТКОВ И ОБЪЕКТОВ КАПИТАЛЬНОГО СТРОИТЕЛЬСТВА							
14	1.7	Животноводство	не подлежат установлению				3 метра
15	6.4	Пищевая промышленность	не подлежат установлению				3 метра
16	6.8	Связь	не подлежат установлению				

Ограничения использования земельных участков и объектов капитального строительства, устанавливаемые в соответствии с законодательством Российской Федерации, определяются пунктом 22 настоящих Правил.

21.7 Зона животноводства – СХЗ

№ п/п	Код ВРИ	Наименование ВРИ	Предельные (минимальные и (или) максимальные) размеры земельных участков, в том числе их площадь, м ²		Максимальный процент застройки в границах земельного участка	Предельное количество этажей или предельная высота зданий, строений, сооружений	Минимальные отступы от границ земельных участков в целях определения мест допустимого размещения зданий, строений, сооружений, за пределами которых запрещено строительство зданий, строений, сооружений
			min	max			
ОСНОВНЫЕ ВИДЫ РАЗРЕШЕННОГО ИСПОЛЬЗОВАНИЯ ЗЕМЕЛЬНЫХ УЧАСТКОВ И ОБЪЕКТОВ КАПИТАЛЬНОГО СТРОИТЕЛЬСТВА							
1	1.7	Животноводство	не подлежат установлению				
2	1.8	Скотоводство	не подлежат установлению				3 метра
3	1.9	Звероводство	не подлежат установлению				3 метра
4	1.10	Птицеводство	не подлежат установлению				3 метра
5	1.11	Свиноводство	не подлежат установлению				3 метра
6	1.15	Хранение и переработка сельскохозяйственной продукции	не подлежат установлению				3 метра
7	1.18	Обесечение сельскохозяйственного производства	не подлежат установлению				3 метра
8	1.19	Сенокосение	не подлежат установлению				
9	1.20	Выпас сельскохозяйственных животных	не подлежат установлению				
10	3.1.1	Предоставление коммунальных услуг	не подлежат установлению				
УСЛОВНЫЕ РАЗРЕШЕННЫЕ ВИДЫ ИСПОЛЬЗОВАНИЯ ЗЕМЕЛЬНЫХ УЧАСТКОВ И ОБЪЕКТОВ КАПИТАЛЬНОГО СТРОИТЕЛЬСТВА							
11	4.9.1.1	Заправка транспортных средств	не подлежат установлению			1 этаж	3 метра
12	6.9	Склады	не подлежат установлению		60%	не подлежит установлению	3 метра
13	6.9.1	Складские площадки	не подлежат установлению				

Ограничения использования земельных участков и объектов капитального строительства, устанавливаемые в соответствии с законодательством Российской Федерации, определяются пунктом 22 настоящих Правил.

21.8 Зона ритуальных объектов - СН1

№ п/п	Код ВРИ	Наименование ВРИ	Предельные (минимальные и (или) максимальные) размеры земельных участков, в том числе их площадь, м ²		Максимальный процент застройки в границах земельного участка	Предельное количество этажей или предельная высота зданий, строений, сооружений	Минимальные отступы от границ земельных участков в целях определения мест допустимого размещения зданий, строений, сооружений, за пределами которых запрещено строительство зданий, строений, сооружений
			min	max			
ОСНОВНЫЕ ВИДЫ РАЗРЕШЕННОГО ИСПОЛЬЗОВАНИЯ ЗЕМЕЛЬНЫХ УЧАСТКОВ И ОБЪЕКТОВ КАПИТАЛЬНОГО СТРОИТЕЛЬСТВА							
1	12.1	Ритуальная деятельность	не подлежит установлению	400000	не подлежит установлению	не подлежит установлению	3 метра
2	9.3	Историко-культурная деятельность	не подлежит установлению				
3	3.1.1	Предоставление коммунальных услуг	не подлежит установлению				
УСЛОВНО РАЗРЕШЕННЫЕ ВИДЫ ИСПОЛЬЗОВАНИЯ ЗЕМЕЛЬНЫХ УЧАСТКОВ И ОБЪЕКТОВ КАПИТАЛЬНОГО СТРОИТЕЛЬСТВА							
4	Не установлены						

Ограничения использования земельных участков и объектов капитального строительства, устанавливаемые в соответствии с законодательством Российской Федерации, определяются пунктом 22 настоящих Правил.

21.9 Зона обработки, утилизации, обезвреживания, размещения твердых коммунальных отходов – СНЗ

№ п/п	Код ВРИ	Наименование ВРИ	Предельные (минимальные и (или) максимальные) размеры земельных участков, в том числе их площадь, м ²		Максимальный процент застройки в границах земельного участка	Предельное количество этажей или предельная высота зданий, строений, сооружений	Минимальные отступы от границ земельных участков в целях определения мест допустимого размещения зданий, строений, сооружений, за пределами которых запрещено строительство зданий, строений, сооружений
			min	max			
ОСНОВНЫЕ ВИДЫ РАЗРЕШЕННОГО ИСПОЛЬЗОВАНИЯ ЗЕМЕЛЬНЫХ УЧАСТКОВ И ОБЪЕКТОВ КАПИТАЛЬНОГО СТРОИТЕЛЬСТВА							
1	12.2	Специальная деятельность	не подлежат установлению				
2	3.1.1	Предоставление коммунальных услуг	не подлежат установлению				
УСЛОВНО РАЗРЕШЕННЫЕ ВИДЫ ИСПОЛЬЗОВАНИЯ ЗЕМЕЛЬНЫХ УЧАСТКОВ И ОБЪЕКТОВ КАПИТАЛЬНОГО СТРОИТЕЛЬСТВА							
3	Не установлены						

Ограничения использования земельных участков и объектов капитального строительства, устанавливаемые в соответствии с законодательством Российской Федерации, определяются пунктом 22 настоящих Правил.

22. Ограничения использования земельных участков и объектов капитального строительства, устанавливаемые в соответствии с законодательством Российской Федерации

1. На территории Никольского 1-го сельского поселения Воробьевского муниципального района Воронежской области устанавливаются следующие зоны с особыми условиями использования территории:

- защитная зона объекта культурного наследия;

- охранный зона объектов электроэнергетики (объектов электросетевого хозяйства и объектов по производству электрической энергии);
- охранный зона трубопроводов (газопроводов, нефтепроводов и нефтепродуктопроводов, аммиакопроводов);
- водоохранная зона;
- прибрежная защитная полоса;
- зоны санитарной охраны источников питьевого и хозяйственно-бытового водоснабжения, а также устанавливаемые в случаях, предусмотренных Водным кодексом Российской Федерации, в отношении подземных водных объектов зоны специальной охраны;
- санитарно-защитная зона;
- зона минимальных расстояний до магистральных или промышленных трубопроводов (газопроводов, нефтепроводов и нефтепродуктопроводов, аммиакопроводов).

2. Ограничения для зон с особыми условиями использования территории установлены в соответствии с действующими нормативами.

№ п/п	Вид зоны	Ограничения в использовании земельных участков и объектов капитального строительства	Основания установления ограничений
1	Защитная зона объекта культурного наследия	Запрещается строительство объектов капитального строительства и их реконструкция, связанная с изменением их параметров (высоты, количества этажей, площади), за исключением строительства и реконструкции линейных объектов.	Федеральный закон от 25.06.2002 № 73-ФЗ «Об объектах культурного наследия (памятниках истории и культуры) народов Российской Федерации»
2	Охранная зона объектов электроэнергетики (объектов электросетевого хозяйства и объектов по производству электрической энергии)	<p>1. В охранных зонах объектов электросетевого хозяйства, размещенных на земельных участках, запрещается осуществлять любые действия, которые могут нарушить безопасную работу объектов электросетевого хозяйства, в том числе привести к их повреждению или уничтожению, и (или) повлечь причинение вреда жизни, здоровью граждан и имуществу физических или юридических лиц, а также повлечь нанесение экологического ущерба и возникновение пожаров, в том числе:</p> <ul style="list-style-type: none"> - набрасывать на провода и опоры воздушных линий электропередачи посторонние предметы, а также подниматься на опоры воздушных линий электропередачи; - размещать любые объекты и предметы (материалы) в пределах созданных в соответствии с требованиями нормативно-технических документов проходов и подъездов для доступа к объектам электросетевого хозяйства, а также проводить любые работы и возводить сооружения, которые могут препятствовать доступу к объектам электросетевого хозяйства, без создания необходимых для такого доступа проходов и подъездов; - находиться в пределах огороженной территории и помещений распределительных устройств и подстанций, открывать двери и люки распределительных устройств и подстанций, производить переключения и подключения в электрических сетях (указанное требование не распространяется на работников, занятых 	<p>Постановление Правительства Российской Федерации от 24.02.2009 № 160 «О порядке установления охранных зон объектов электросетевого хозяйства и особых условий использования земельных участков, расположенных в границах таких зон»</p> <p>Постановление Правительства Российской Федерации от 18.11.2013 № 1033 «О порядке установления охранных зон объектов по производству электрической энергии и особых условий использования земельных участков, расположенных в границах таких зон»</p>

выполнением разрешённых в установленном порядке работ), разводить огонь в пределах охранных зон вводных и распределительных устройств, подстанций, воздушных линий электропередачи, а также в охранных зонах кабельных линий электропередачи;

- размещать свалки;
- производить работы ударными механизмами, сбрасывать тяжести массой свыше 5 тонн, производить сброс и слив едких и коррозионных веществ и горюче-смазочных материалов (в охранных зонах подземных кабельных линий электропередачи).

2. Для объектов электросетевого хозяйства напряжением свыше 1000 вольт, помимо действий, предусмотренных пунктом 1, запрещается:

- складировать или размещать хранилища любых, в том числе горюче-смазочных материалов;
- размещать детские и спортивные площадки, стадионы, рынки, торговые точки, полевые станы, загоны для скота, гаражи и стоянки всех видов машин и механизмов, проводить любые мероприятия, связанные с большим скоплением людей, не занятых выполнением разрешённых в установленном порядке работ (в охранных зонах воздушных линий электропередачи);
- использовать (запускать) любые летательные аппараты, в том числе воздушных змеев, спортивные модели летательных аппаратов (в охранных зонах воздушных линий электропередачи);
- бросать якоря с судов и осуществлять их проход с отганными якорями, целями, лотами, волокушами и тралями (в охранных зонах подводных кабельных линий электропередачи);
- осуществлять проход судов с поднятыми стрелами кранов и других механизмов (в охранных зонах воздушных линий электропередачи).

3. Без письменного разрешения сетевой организации запрещается:
- строительство, капитальный ремонт, реконструкция или снос зданий и сооружений;
 - горные, взрывные, мелиоративные работы, в том числе связанные с временным затоплением земель;
 - посадка и вырубка деревьев и кустарников;
 - дноуглубительные, землечерпальные и погрузочно-разгрузочные работы, добыча рыбы, других водных животных и растений придонными орудиями лова, устройство водопоев, колка и заготовка льда (в охранных зонах подводных кабельных линий электропередачи);
 - проход судов, у которых расстояние по вертикали от верхнего крайнего габарита с грузом или без груза до нижней точки провеса проводов переходов воздушных линий электропередачи через водоёмы менее минимально допустимого расстояния, в том числе с учётом максимального уровня подъёма воды при паводке;
 - проезд машин и механизмов, имеющих общую высоту с грузом или без груза от поверхности дороги более 4,5 метра (в охранных зонах воздушных линий электропередачи);
 - земляные работы на глубине более 0,3 метра (на вспахиваемых землях на глубине более 0,45 метра), а также планировка грунта (в охранных зонах подземных кабельных линий электропередачи);
 - полив сельскохозяйственных культур в случае, если высота струи воды может составить свыше 3 метров (в охранных зонах воздушных линий электропередачи);
 - полевые сельскохозяйственные работы с применением сельскохозяйственных машин и оборудования высотой более 4 метров (в охранных зонах воздушных линий электропередачи) или полевые сельскохозяйственные работы, связанные с вспашкой земли (в охранных зонах кабельных линий электропередачи).
4. Для объектов электросетевого хозяйства напряжением до 1000

вольт, помимо действий, предусмотренных пунктом 3, без письменного решения о согласовании сетевых организаций запрещается:

- строительство, капитальный ремонт, реконструкция или снос зданий и сооружений;
- горные, взрывные, мелиоративные работы, в том числе связанные с временным затоплением земель;
- посадка и вырубка деревьев и кустарников;
- дноуглубительные, землечерпильные и погрузочно-разгрузочные работы, добыча рыбы, других водных животных и растений придонными орудиями лова, устройство водопоев, колка и заготовка льда (в охранных зонах подводных кабельных линий электропередачи);
- проход судов, у которых расстояние по вертикали от верхнего крайнего габарита с грузом или без груза до нижней точки провеса проводов переходов воздушных линий электропередачи через водоёмы менее минимально допустимого расстояния, в том числе с учётом максимального уровня подъёма воды при паводке;
- проезд машин и механизмов, имеющих общую высоту с грузом или без груза от поверхности дороги более 4,5 метра (в охранных зонах воздушных линий электропередачи);
- земляные работы на глубине более 0,3 метра (на вспахиваемых землях на глубине более 0,45 метра), а также планировка грунта (в охранных зонах подземных кабельных линий электропередачи);
- полив сельскохозяйственных культур в случае, если высота струи воды может составить свыше 3 метров (в охранных зонах воздушных линий электропередачи);
- полевые сельскохозяйственные работы с применением сельскохозяйственных машин и оборудования высотой более 4 метров (в охранных зонах воздушных линий электропередачи) или полевые сельскохозяйственные работы, связанные с вспашкой земли (в охранных зонах кабельных линий электропередачи);

- размещать детские и спортивные площадки, стадионы, рынки, торговые точки, полевые станы, загоны для скота, гаражи и стоянки всех видов машин и механизмов, садовые, огородные земельные участки и иные объекты недвижимости, расположенные в границах территории ведения гражданами садоводства или огородничества для собственных нужд объекты жилищного строительства, в том числе индивидуального (в охранных зонах воздушных линий электропередачи);
 - складировать или размещать хранилища любых, в том числе горюче-смазочных материалов;
 - устранять причалы для стоянки судов, барж и плавучих кранов, бросать якоря с судов и осуществлять их проход с отланными якорями, цепями, лотами, волокушами и тралами (в охранных зонах подводных кабельных линий электропередачи).
5. В охранных зонах объектов по производству электрической энергии запрещается осуществлять действия, которые могут нарушить безопасную работу объектов, в том числе привести к их повреждению или уничтожению и (или) повлечь причинение вреда жизни, здоровью граждан и имуществу физических или юридических лиц, а также нанесение вреда окружающей среде и возникновение пожаров и чрезвычайных ситуаций, а именно:
- убирать, перемещать, засыпать и повреждать предупреждающие знаки;
 - размещать кладбища, скотомогильники, захоронения отходов производства и потребления, радиоактивных, химических, взрывчатых, токсичных, отравляющих и ядовитых веществ;
 - производить сброс и слив едких и коррозионных веществ, в том числе растворов кислот, щелочей и солей, а также горюче-смазочных материалов;
 - разводить огонь и размещать какие-либо открытые или закрытые источники огня;

		<ul style="list-style-type: none"> - проводить работы, размещать объекты и предметы, возводить сооружения, которые могут препятствовать доступу к объектам, без создания необходимых для такого доступа проходов и подъездов; - производить работы ударными механизмами, сбрасывать тяжести массой свыше 5 тонн; - складировать любые материалы, в том числе взрывоопасные, пожароопасные и горюче-смазочные. <p>6. Без письменного согласования владельцев объектов запрещается:</p> <ul style="list-style-type: none"> - размещать детские и спортивные площадки, стадионы, рынки, торговые точки, полевые станы, загоны для скота, гаражи и стоянки всех видов машин и механизмов; - проводить любые мероприятия, связанные с пребыванием людей, не занятых выполнением работ, разрешенных в установленном порядке; - осуществлять горные, взрывные, мелiorативные работы, в том числе связанные с временным затоплением земель. 	
3	<p>Охранная зона трубопроводов (газопроводов, нефтепроводов и нефтепродуктопроводов) аммиакопроводов)</p>	<p>В охранных зонах трубопроводов запрещается производить всякого рода действия, могущие нарушить нормальную эксплуатацию трубопроводов либо привести к их повреждению, в частности:</p> <ul style="list-style-type: none"> - перемещать, засыпать и ломать опознавательные и сигнальные знаки, контрольно - измерительные пункты; - открывать люки, калитки и двери необслуживаемых усилительных пунктов кабельной связи, огражденный узлов линейной арматуры, станций катодной и дренажной защиты, линейных и смотровых колодцев и других линейных устройств, открывать и закрывать краны и задвижки, отключать или включать средства связи, энергоснабжения и телемеханики трубопроводов; - уstraивать всякого рода свалки, выливать растворы кислот, солей и щелочей; - разрушать берегоукрепительные сооружения, водопропускные 	<p>Федеральный закон от 31.03.1999 № 69-ФЗ «О газоснабжении в Российской Федерации»</p> <p>«Правила охраны магистральных трубопроводов», утвержденные Минтопэнерго РФ 29.04.1992, Постановлением Госгортехнадзора РФ от 22.04.1992 № 9</p> <p>Постановление Госгортехнадзора Российской Федерации от 23.11.1994 № 61 «О распространении «Правил охраны магистральных трубопроводов» на магистральные аммиакопроводы»</p>

	<p>устройства, земляные и иные сооружения (устройства), предохраняющие трубопроводы от разрушения, а прилегающую территорию и окружающую местность - от аварийного разлива транспортируемой продукции;</p> <ul style="list-style-type: none"> - бросать якоря, проходить с отланными якорями, цепями, лотами, волокушами и тралами, производить дноуглубительные и землечерпальные работы; - разводить огонь и размещать какие-либо открытые или закрытые источники огня. <p>2. В охранных зонах трубопроводов без письменного разрешения предприятий трубопроводного транспорта запрещается:</p> <ul style="list-style-type: none"> - возводить любые постройки и сооружения, на расстоянии ближе 1000 м от оси аммиакапровода запрещается: строить коллективные сады с жилыми домами, устраивать массовые спортивные соревнования, соревнования с участием зрителей, купания, массовый отдых людей, любительское рыболовство, расположение временных полевых жилищ и станков любого назначения, загоны для скота; - высаживать деревья и кустарники всех видов, складировать корма, удобрения, материалы, сено и солому, располагать конюшни, содержать скот, выделять рыбопромысловые участки, производить добычу рыбы, а также водных животных и растений, устраивать водопой, производить колку и заготовку льда; - соорудить проезды и переезды через трассы трубопроводов, устраивать стоянки автомобильного транспорта, тракторов и механизмов, размещать сады и огороды; - производить мелиоративные земляные работы, соорудить оросительные и осушительные системы; - производить всякого рода открытые и подземные, горные, строительные, монтажные и взрывные работы, планировку грунта. 	<p>Постановлении Правительства Российской Федерации от 08.09.2017 № 1083 «Об утверждении Правил охраны магистральных газопроводов и о внесении изменений в Положение о представлении в федеральный орган исполнительной власти (его территориальные органы), уполномоченный Правительством Российской Федерации на осуществление государственного кадастрового учета, государственной регистрации прав, ведение Единого государственного реестра недвижимости и предоставление сведений, содержащихся в Едином государственном реестре недвижимости, федеральными органами исполнительной власти, органами государственной власти субъектов Российской Федерации и органами местного самоуправления дополнительных сведений, воспроизводимых на публичных кадастровых картах»</p> <p>Постановлении Правительства Российской Федерации от 20.11.2000 № 878 «Об утверждении Правил охраны газораспределительных сетей»</p>
--	---	--

3. В охранных зонах магистральных газопроводов запрещается:

- перемещать, засыпать, повреждать и разрушать контрольно-измерительные и контрольно-диагностические пункты, предупредительные надписи, опознавательные и сигнальные знаки местонахождения магистральных газопроводов;
- открывать двери и люки необслуживаемых усилительных пунктов на кабельных линиях связи, кабели ограждений узлов линейной арматуры, двери установок электрохимической защиты, люки линейных и смотровых колодцев, открывать и закрывать краны, задвижки, отключать и включать средства связи, энергооборудования, устройства телемеханики магистральных газопроводов;
- устраивать свалки, осуществлять сброс и слив едких и коррозионно-агрессивных веществ и горюче-смазочных материалов;
- складировать любые материалы, в том числе горюче-смазочные, или размещать хранилища любых материалов;
- повреждать берегозащитные, водовыпускные сооружения, земляные и иные сооружения (устройства), предохраняющие магистральный газопровод от разрушения;
- осуществлять постановку судов и плавучих объектов на якорь, добычу морских млекопитающих, рыболовство придонными орудиями добычи (вылова) водных биологических ресурсов, плавание с выгравленной якорь-целью;
- проводить дноуглубительные и другие работы, связанные с изменением дна и берегов водных объектов, за исключением работ, необходимых для технического обслуживания объекта магистрального газопровода;
- проводить работы с использованием ударно-импульсных устройств и вспомогательных механизмов, сбрасывать грузы;
- осуществлять рекреационную деятельность (кроме деятельности по размещению туристских стоянок), разводить костры и размещать источники огня;
- огораживать и перегораживать охранные зоны;

	<ul style="list-style-type: none"> - размещать какие-либо здания, строения, сооружения, не относящиеся к объектам, указанным в пункте 2 Правил, за исключением объектов, указанных в подпунктах «д» – «ж» и «м» пункта 6 Правил, утвержденных Постановлением Правительства РФ от 08.09.2017 № 1083; - осуществлять несанкционированное подключение (присоединение) к магистральному газопроводу. <p>4. В охранных зонах магистральных газопроводов без письменного разрешения собственника магистрального газопровода или организации, эксплуатирующей магистральный газопровод не допускается:</p> <ul style="list-style-type: none"> - проведение горных, взрывных, строительных, монтажных, мелиоративных работ, в том числе работ, связанных с затоплением земель; - осуществление посадки и вырубки деревьев и кустарников; - проведение погрузочно-разгрузочных работ, устройство водопоев скота, колка и заготовка льда; - проведение земляных работ на глубине более чем 0,3 метра, планировка грунта; - сооружение запруд на реках и ручьях; - складирование кормов, удобрений, сена, соломы, размещение полевых станов и загонов для скота; - размещение туристских стоянок; - размещение гаражей, стоянок и парковок транспортных средств; - сооружение проездов через магистральные газопроводы; - прокладка инженерных коммуникаций; - проведение инженерных изысканий, связанных с бурением скважин и устройством шурфов; - устройство причалов для судов и пляжей; - проведение работ на объектах транспортной инфраструктуры, находящихся на территории охранной зоны; - проведение работ, связанных с временным затоплением земель, не относящихся к землям сельскохозяйственного назначения.
--	--

	<p>5. В границах охранной зоны газораспределительных сетей запрещается:</p> <ul style="list-style-type: none"> - строить объекты жилищно-гражданского и производственного назначения; - сносить и реконструировать мосты, коллекторы, автомобильные и железные дороги с расположенными на них газораспределительными сетями без предварительного выноса этих газопроводов по согласованию с эксплуатационными организациями; - разрушать берегоукрепительные сооружения, водопропускные устройства, земляные и иные сооружения, предохраняющие газораспределительные сети от разрушений; - перемещать, повреждать, засыпать и уничтожать опознавательные знаки, контрольно-измерительные пункты и другие устройства газораспределительных сетей; - устраивать свалки и склады, разливать растворы кислот, солей, щелочей и других химически активных веществ; - огораживать и перегородивать охранные зоны, препятствовать доступу персонала эксплуатационных организаций к газораспределительным сетям, проведению обслуживания и устранению повреждений газораспределительных сетей; - разводить огонь и размещать источники огня; - рыть погребя, копать и обрабатывать почву сельскохозяйственными и мелкоративными орудиями и механизмами на глубину более 0,3 метра; - открывать калитки и двери газорегуляторных пунктов, станций, катодной и дренажной защиты, люки подземных колодцев, включать или отключать электроснабжение средств связи, освещения и систем телемеханики; - набрасывать, приставлять и привязывать к опорам и надземным газопроводам, ограждениям и зданиям газораспределительных сетей посторонние предметы, лестницы, влезать на них; - самовольно подключаться к газораспределительным сетям. 	
4	В границах водоохранной зоны запрещается:	Водный кодекс Российской Федерации

- использование сточных вод в целях регулирования шлодородия почв;
- размещение кладбищ, скотомогильников, объектов размещения отходов производства и потребления, химических, взрывчатых, токсичных, отравляющих и ядовитых веществ, пунктов захоронения радиоактивных отходов;
- осуществление авиационных мер по борьбе с вредными организмами;
- движение и стоянка транспортных средств (кроме специальных транспортных средств), за исключением их движения по дорогам и стоянки на дорогах и в специально оборудованных местах, имеющих твердое покрытие;
- размещение автозаправочных станций, складов горюче-смазочных материалов (за исключением случаев, если автозаправочные станции, склады горюче-смазочных материалов размещены на территориях портов, судостроительных и судоремонтных организаций, инфраструктуры внутренних водных путей при условии соблюдения требований законодательства в области охраны окружающей среды и Водного кодекса РФ), станций технического обслуживания, используемых для технического осмотра и ремонта транспортных средств, осуществление мойки транспортных средств;
- размещение специализированных хранилищ пестицидов и агрохимикатов, применение пестицидов и агрохимикатов;
- сброс сточных, в том числе дренажных, вод;
- разведка и добыча общераспространенных полезных ископаемых (за исключением случаев, если разведка и добыча общераспространенных полезных ископаемых осуществляются пользователями недр, осуществляющими разведку и добычу иных видов полезных ископаемых, в границах предоставленных им в соответствии с законодательством Российской Федерации о недрах горных отводов и (или) геологических отводов на основании

5	Прибрежная защитная полоса	<p>утвержденного технического проекта в соответствии со ст. 19.1 Закона Российской Федерации от 21 февраля 1992 года № 2395-1 «О недрах»).</p> <p>В границах прибрежных защитных полос запрещается:</p> <ul style="list-style-type: none"> - использование сточных вод в целях регулирования плодородия почв; - размещение кладбищ, скотомогильников, объектов размещения отходов производства и потребления, химических, взрывчатых, токсичных, отравляющих и ядовитых веществ, пунктов захоронения радиоактивных отходов; - осуществление авиационных мер по борьбе с вредными организмами; - движение и стоянка транспортных средств (кроме специальных транспортных средств), за исключением их движения по дорогам и стоянки на дорогах и в специально оборудованных местах, имеющих твердое покрытие; - размещение автозаправочных станций, складов горюче-смазочных материалов (за исключением случаев, если автозаправочные станции, склады горюче-смазочных материалов размещены на территориях портов, судостроительных и судоремонтных организаций, инфраструктуры внутренних водных путей при условии соблюдения требований законодательства в области охраны окружающей среды и Водного Кодекса РФ), станций технического обслуживания, используемых для технического осмотра и ремонта транспортных средств, осуществление мойки транспортных средств; - размещение специализированных хранилищ пестицидов и агрохимикатов, применение пестицидов и агрохимикатов; - сброс сточных, в том числе дренажных, вод; - разведка и добыча общераспространенных полезных ископаемых (за исключением случаев, если разведка и добыча общераспространенных полезных ископаемых осуществляются 	Водный кодекс Российской Федерации
---	----------------------------	--	------------------------------------

	<p>пользователями недр, осуществляющими разведку и добычу иных видов полезных ископаемых, в границах предоставленных им в соответствии с законодательством Российской Федерации о недрах горных отводов и (или) геологических отводов на основании утвержденного технического проекта в соответствии со ст. 19.1 Закона Российской Федерации от 21 февраля 1992 года № 2395-1 «О недрах»);</p> <ul style="list-style-type: none"> - распашка земель; - размещение отвалов размываемых грунтов; - выпас сельскохозяйственных животных и организация для них летних лагерей, ванн. 	
<p>6</p> <p>Зоны санитарной охраны источников питьевого и хозяйственно-бытового водоснабжения, а также устанавливаемые в случаях, предусмотренных Водным кодексом Российской Федерации, в отношении подземных водных объектов зоны специальной охраны</p>	<p>В зоне санитарной охраны источников питьевого и хозяйственно-бытового водоснабжения запрещается сброс сточных, в том числе дренажных, вод.</p> <p>На территории зоны санитарной охраны подземных источников водоснабжения:</p> <ol style="list-style-type: none"> 1. В первом поясе не допускается: <ul style="list-style-type: none"> - посадка высокоствольных деревьев; - все виды строительства, не имеющие непосредственного отношения к эксплуатации, реконструкции и расширению водопроводных сооружений, в том числе прокладка трубопроводов различного назначения; - размещение жилых и хозяйственно-бытовых зданий; - проживание людей; - применение ядохимикатов и удобрений. 2. Во втором поясе запрещено: <ul style="list-style-type: none"> - закачка отработанных вод в подземные горизонты, подземное складирование твердых отходов и разработка недр земли; - размещение кладбищ, скотомогильников, полей ассенизации, полей фильтрации, навозохранилищ, силосных траншей, животноводческих и птицеводческих предприятий и других объектов, обуславливающих опасность микробного загрязнения подземных вод; 	<p>Водный кодекс Российской Федерации</p> <p>СанПиН 2.1.4.1110-02 «Зоны санитарной охраны источников водоснабжения и водопроводов питьевого назначения»</p>

- применение удобрений и ядохимикатов;
 - рубка леса главного пользования и реконструкции;
 - размещение складов горюче-смазочных материалов, ядохимикатов и минеральных удобрений, накопителей промстоков, шламохранилищ и других объектов, обуславливающих опасность химического загрязнения подземных вод.
- Бурение новых скважин и новое строительство, связанное с нарушением почвенного покрова, производится при обязательном согласовании с центром государственного санитарно-эпидемиологического надзора.
3. В третьем поясе запрещено:
- закачка отработанных вод в подземные горизонты, подземное складирование твёрдых отходов и разработка недр земли;
 - размещение складов горюче-смазочных материалов, ядохимикатов и минеральных удобрений, накопителей промстоков, шламохранилищ и других объектов, обуславливающих опасность химического загрязнения подземных вод. Размещение таких объектов допускается в пределах третьего пояса зоны санитарной охраны только при использовании защищённых подземных вод, при условии выполнения специальных мероприятий по защите водоносного горизонта от загрязнения при наличии санитарно-эпидемиологического заключения центра государственного санитарно-эпидемиологического надзора, выданного с учётом заключения органов геологического контроля.
- Бурение новых скважин и новое строительство, связанное с нарушением почвенного покрова, производится при обязательном согласовании с центром государственного санитарно-эпидемиологического надзора.
- На территории зоны санитарной охраны поверхностных источников водоснабжения:
1. В первом поясе не допускается:
- посадка высокоствольных деревьев;
 - все виды строительства, не имеющие непосредственного отношения к эксплуатации, реконструкции и расширению

	<p>водопроводных сооружений, в том числе прокладка трубопроводов различного назначения;</p> <ul style="list-style-type: none"> - размещение жилых и хозяйственно-бытовых зданий; - проживание людей; - применение ядохимикатов и удобрений; - спуск любых сточных вод, в том числе сточных вод водного транспорта; - кулание, стирка белья, водолой скота и другие виды водопользования, оказывающие влияние на качество воды. <p>2. Во втором поясе не допускается:</p> <ul style="list-style-type: none"> - рубка леса главного пользования и реконструкции, а также закрепление за лесозаготовительными предприятиями древесины на корню и лесосечного фонда долгосрочного пользования (допускается только рубки ухода и санитарные рубки леса); - расположение стойбищ и выпас скота, а также всякое другое использование водоема и земельных участков, лесных угодий в пределах прибрежной полосы шириной не менее 500 м, которое может привести к ухудшению качества или уменьшению количества воды источника водоснабжения; - отведение сточных вод в зоне водосбора источника водоснабжения, включая его притоки, не отвечающих гигиеническим требованиям к охране поверхностных вод; - размещение кладбищ, скотомогильников, полей ассенизации, полей фильтрации, навозохранилищ, силосных траншей, животноводческих и птицеводческих предприятий и других объектов, обуславливающих опасность микробного загрязнения подземных вод; - применение удобрений и ядохимикатов; - рубка леса главного пользования и реконструкции; - сброс промышленных, сельскохозяйственных, городских и ливневых сточных вод, содержание в которых химических веществ и микроорганизмов превышает установленные санитарными правилами гигиенические нормы качества воды (с учетом Определения Верховного Суда РФ от 25.09.2014 № АПЛ14-393); - размещение складов горюче-смазочных материалов, ядохимикатов
--	--

	<p>и минеральных удобрений, накопителей промстоков, шламохранилищ и других объектов, обуславливающих опасность химического загрязнения подземных вод.</p> <p>Регулирование отведения территории для нового строительства жилых, промышленных и сельскохозяйственных объектов, а также согласование изменений технологий действующих предприятий, связанных с повышением степени опасности загрязнения сточными водами источника водоснабжения производится при согласовании с центром государственного санитарно-эпидемиологического надзора.</p> <p>Все работы, в том числе добыча песка, гравия, донноуглубительные, в пределах акватории зоны санитарной охраны допускаются по согласованию с центром государственного санитарно - эпидемиологического надзора лишь при обосновании гидрологических расчетами отсутствия ухудшения качества воды в створе водозабора.</p> <p>Использование химических методов борьбы с эвтрофикацией водоемов допускается при условии применения препаратов, имеющих положительное санитарно - эпидемиологическое заключение государственной санитарно - эпидемиологической службы Российской Федерации.</p> <p>Использование источников водоснабжения в пределах второго пояса зоны санитарной охраны для купания, туризма, водного спорта и рыбной ловли допускается в установленных местах при условии соблюдения гигиенических требований к охране поверхностных вод, а также гигиенических требований к зонам рекреации водных объектов.</p> <p>3. В третьем поясе не допускается отведение сточных вод в зоне водосбора источника водоснабжения, включая его притоки, не отвечающих гигиеническим требованиям к охране поверхностных вод.</p> <p>Регулирование отведения территории для нового строительства</p>
--	---

		<p>жилых, промышленных и сельскохозяйственных объектов, а также согласование изменений технологий действующих предприятий, связанных с повышением степени опасности загрязнения сточными водами источника водоснабжения производится при согласовании с центром государственного санитарно-эпидемиологического надзора.</p> <p>Все работы, в том числе добыча песка, гравия, доноуглубительные, в пределах акватории зоны санитарной охраны допускаются по согласованию с центром государственного санитарно-эпидемиологического надзора лишь при обосновании гидрологических расчетами отсутствия ухудшения качества воды в створе водозабора.</p> <p>Использование химических методов борьбы с эвтрофикацией водоемов допускается при условии применения препаратов, имеющих положительное санитарно - эпидемиологическое заключение государственной санитарно - эпидемиологической службы Российской Федерации.</p>	<p>Постановление Правительства Российской Федерации от 03.03.2018 № 222 «Об утверждении Правил установления санитарно-защитных зон и использования земельных участков, расположенных в границах санитарно-защитных зон»</p>
7	Санитарно-защитная зона	<p>В границах санитарно-защитной зоны не допускается использования земельных участков в целях:</p> <ul style="list-style-type: none"> - размещения жилой застройки, объектов образовательного и медицинского назначения, спортивных сооружений открытого типа, организацией отдыха детей и их оздоровления, зон рекреационного назначения и для ведения садоводства; - размещения объектов для производства и хранения лекарственных средств, объектов пищевых отраслей промышленности, оптовых складов продовольственного сырья и пищевой продукции, комплексов водопроводных сооружений для подготовки и хранения питьевой воды, использования земельных участков в целях производства, хранения и переработки сельскохозяйственной продукции, предназначенной для дальнейшего использования в качестве пищевой продукции, если химическое, физическое и (или) биологическое воздействие объекта, в отношении которого установлена санитарно-защитная зона, приведет к нарушению 	

8	<p>Зона минимальных расстояний до магистральных или промышленных трубопроводов (газопроводов, нефтепроводов и нефтепродуктопроводов, аммиакопроводов)</p>	<p>качества и безопасности таких средств, сырья, воды и продукции в соответствии с установленными требованиями.</p>	
		<p>Перечень ограниченной использования земельных участков в границах зоны минимальных расстояний до магистральных или промышленных трубопроводов определяется Правительством РФ в положении о данном виде зоны с особыми условиями использования территории.</p>	

Приложение №1
к правилам землепользования и застройки
Никольского 1-го сельского поселения
Воробьёвского муниципального района
Воронежской области

СВЕДЕНИЯ О ГРАНИЦАХ ТЕРРИТОРИАЛЬНЫХ ЗОН,
СОДЕРЖАЩИЕ ГРАФИЧЕСКОЕ ОПИСАНИЕ МЕСТОПОЛОЖЕНИЯ
ГРАНИЦ ТЕРРИТОРИАЛЬНЫХ ЗОН, ПЕРЕЧЕНЬ КООРДИНАТ
ХАРАКТЕРНЫХ ТОЧЕК ГРАНИЦ ТЕРРИТОРИАЛЬНЫХ ЗОН
СЕЛА НИКОЛЬСКОЕ 1-Е

ОПИСАНИЕ МЕСТОПОЛОЖЕНИЯ ГРАНИЦ

Зона застройки индивидуальными жилыми домами – Ж1

(наименование объекта, местоположение границ которого описано
(далее - объект)

Раздел 1

Сведения об объекте		
№ п/п	Характеристики объекта	Описание характеристик
1	2	3
1	Местоположение объекта	Воронежская область, Воробьёвский муниципальный район, Никольское 1-е сельское поселение, село Никольское 1-е
2	Площадь объекта \pm величина погрешности определения площади ($P \pm \text{Дельта } P$)	4712176+/-37988 м ²
3	Иные характеристики объекта	-

Раздел 2

Сведения о местоположении границ объекта					
1. Система координат: МСК - 36, зона 2					
2. Сведения о характерных точках границ объекта					
Обозначение характерных точек границ	Координаты, м		Метод определения координат характерной точки	Средняя квадратическая погрешность положения характерной точки (Mt), м	Описание обозначения точки на местности (при наличии)
	X	Y			
1	2	3	4	5	6
1	395486.38	2225473.45	Картометрический	1.00	-
2	395461.24	2225699.68	Картометрический	1.00	-
3	395368.11	2225768.65	Картометрический	1.00	-
4	395279.96	2225776.98	Картометрический	1.00	-
5	395078.68	2225709.69	Картометрический	1.00	-
6	395050.53	2225657.05	Картометрический	1.00	-
7	395050.53	2225617.14	Картометрический	1.00	-
8	394894.77	2225584.12	Картометрический	1.00	-
9	394763.82	2225223.43	Картометрический	1.00	-
10	394831.33	2225125.61	Картометрический	1.00	-
11	394942.42	2225137.08	Картометрический	1.00	-
12	395039.33	2225145.73	Картометрический	1.00	-
13	395078.92	2225172.28	Картометрический	1.00	-
14	395110.95	2225189.45	Картометрический	1.00	-
15	395201.30	2225216.36	Картометрический	1.00	-
16	395245.23	2225226.84	Картометрический	1.00	-
17	395367.41	2225300.58	Картометрический	1.00	-
18	395366.38	2225327.69	Картометрический	1.00	-
19	395368.84	2225339.57	Картометрический	1.00	-
20	395372.98	2225352.31	Картометрический	1.00	-
21	395393.06	2225386.35	Картометрический	1.00	-
22	395398.93	2225393.17	Картометрический	1.00	-
23	395439.29	2225430.74	Картометрический	1.00	-
24	395465.36	2225454.66	Картометрический	1.00	-
1	395486.38	2225473.45	Картометрический	1.00	-
25	394598.49	2225725.26	Картометрический	1.00	-
26	394593.14	2225793.36	Картометрический	1.00	-
27	394993.87	2226024.87	Картометрический	1.00	-
28	395122.01	2226178.93	Картометрический	1.00	-
29	395167.69	2226157.76	Картометрический	1.00	-
30	395198.59	2226220.78	Картометрический	1.00	-
31	395152.96	2226242.10	Картометрический	1.00	-
32	395170.91	2226287.05	Картометрический	1.00	-
33	395090.01	2226326.55	Картометрический	1.00	-

1	2	3	4	5	6
34	394810.67	2226092.00	Картометрический	1.00	-
35	394619.10	2225993.14	Картометрический	1.00	-
36	394526.06	2225879.76	Картометрический	1.00	-
37	394445.56	2225900.37	Картометрический	1.00	-
38	394125.87	2226088.13	Картометрический	1.00	-
39	394124.98	2226162.90	Картометрический	1.00	-
40	393880.30	2226175.98	Картометрический	1.00	-
41	393653.49	2226107.20	Картометрический	1.00	-
42	393568.35	2226046.01	Картометрический	1.00	-
43	393478.91	2226004.55	Картометрический	1.00	-
44	393359.74	2225983.38	Картометрический	1.00	-
45	393318.82	2226005.56	Картометрический	1.00	-
46	393228.90	2225739.36	Картометрический	1.00	-
47	393426.74	2225667.09	Картометрический	1.00	-
48	393407.25	2225603.13	Картометрический	1.00	-
49	393481.32	2225585.11	Картометрический	1.00	-
50	393521.22	2225674.63	Картометрический	1.00	-
51	393850.36	2225660.19	Картометрический	1.00	-
52	393914.14	2225628.39	Картометрический	1.00	-
53	393969.22	2225615.22	Картометрический	1.00	-
54	394067.78	2225554.91	Картометрический	1.00	-
55	394067.95	2225529.49	Картометрический	1.00	-
56	394075.49	2225497.47	Картометрический	1.00	-
57	394155.67	2225444.52	Картометрический	1.00	-
58	394168.08	2225437.71	Картометрический	1.00	-
59	394207.48	2225416.08	Картометрический	1.00	-
60	394214.48	2225437.71	Картометрический	1.00	-
61	394260.52	2225580.00	Картометрический	1.00	-
62	394315.33	2225547.22	Картометрический	1.00	-
63	394346.48	2225471.75	Картометрический	1.00	-
64	394406.37	2225587.53	Картометрический	1.00	-
65	394535.62	2225728.06	Картометрический	1.00	-
25	394598.49	2225725.26	Картометрический	1.00	-
66	394504.09	2226563.95	Картометрический	1.00	-
67	394573.44	2226708.39	Картометрический	1.00	-
68	394530.11	2226815.80	Картометрический	1.00	-
69	394437.34	2226820.80	Картометрический	1.00	-
70	394436.92	2226781.84	Картометрический	1.00	-
71	394430.59	2226732.69	Картометрический	1.00	-
72	394358.68	2226748.01	Картометрический	1.00	-
73	394190.72	2226764.16	Картометрический	1.00	-
74	394120.56	2226756.67	Картометрический	1.00	-
75	394150.28	2226656.82	Картометрический	1.00	-
76	394043.54	2226657.05	Картометрический	1.00	-
77	393845.12	2226626.32	Картометрический	1.00	-
78	393810.44	2226622.42	Картометрический	1.00	-
79	393872.36	2226798.34	Картометрический	1.00	-

1	2	3	4	5	6
80	393781.88	2226806.19	Картометрический	1.00	-
81	393740.77	2226809.25	Картометрический	1.00	-
82	393695.03	2226833.09	Картометрический	1.00	-
83	393613.34	2226815.15	Картометрический	1.00	-
84	393611.91	2226776.16	Картометрический	1.00	-
85	393607.49	2226753.90	Картометрический	1.00	-
86	393593.88	2226750.46	Картометрический	1.00	-
87	393586.75	2226738.56	Картометрический	1.00	-
88	393588.47	2226718.86	Картометрический	1.00	-
89	393595.72	2226668.99	Картометрический	1.00	-
90	393600.13	2226645.23	Картометрический	1.00	-
91	393679.61	2226638.80	Картометрический	1.00	-
92	393714.96	2226624.45	Картометрический	1.00	-
93	393727.12	2226620.09	Картометрический	1.00	-
94	393783.20	2226608.93	Картометрический	1.00	-
95	393785.66	2226600.45	Картометрический	1.00	-
96	393777.01	2226554.50	Картометрический	1.00	-
97	393773.66	2226536.71	Картометрический	1.00	-
98	393747.40	2226542.46	Картометрический	1.00	-
99	393733.10	2226546.11	Картометрический	1.00	-
100	393701.61	2226554.15	Картометрический	1.00	-
101	393704.41	2226566.07	Картометрический	1.00	-
102	393665.02	2226576.29	Картометрический	1.00	-
103	393661.88	2226564.61	Картометрический	1.00	-
104	393641.09	2226514.92	Картометрический	1.00	-
105	393551.07	2226347.25	Картометрический	1.00	-
106	393595.80	2226320.32	Картометрический	1.00	-
107	393601.84	2226317.04	Картометрический	1.00	-
108	393602.80	2226318.78	Картометрический	1.00	-
109	393606.36	2226325.12	Картометрический	1.00	-
110	393613.48	2226344.19	Картометрический	1.00	-
111	393624.06	2226370.81	Картометрический	1.00	-
112	393627.85	2226382.67	Картометрический	1.00	-
113	393632.01	2226391.80	Картометрический	1.00	-
114	393636.29	2226401.23	Картометрический	1.00	-
115	393639.38	2226409.04	Картометрический	1.00	-
116	393643.55	2226412.16	Картометрический	1.00	-
117	393649.31	2226425.59	Картометрический	1.00	-
118	393653.99	2226436.51	Картометрический	1.00	-
119	393678.00	2226423.00	Картометрический	1.00	-
120	393694.79	2226469.29	Картометрический	1.00	-
121	393702.83	2226468.76	Картометрический	1.00	-
122	393705.13	2226469.71	Картометрический	1.00	-
123	393705.25	2226470.55	Картометрический	1.00	-
124	393737.66	2226469.84	Картометрический	1.00	-
125	393775.33	2226466.16	Картометрический	1.00	-
126	393752.76	2226386.61	Картометрический	1.00	-
127	393739.97	2226359.82	Картометрический	1.00	-

1	2	3	4	5	6
128	393653.69	2226217.19	Картометрический	1.00	-
129	393622.89	2226225.98	Картометрический	1.00	-
130	393593.13	2226234.17	Картометрический	1.00	-
131	393566.87	2226243.89	Картометрический	1.00	-
132	393578.58	2226279.33	Картометрический	1.00	-
133	393560.25	2226286.14	Картометрический	1.00	-
134	393568.72	2226303.56	Картометрический	1.00	-
135	393563.24	2226307.93	Картометрический	1.00	-
136	393544.91	2226319.36	Картометрический	1.00	-
137	393525.31	2226330.52	Картометрический	1.00	-
138	393506.69	2226341.31	Картометрический	1.00	-
139	393503.36	2226331.29	Картометрический	1.00	-
140	393485.11	2226336.07	Картометрический	1.00	-
141	393477.71	2226337.99	Картометрический	1.00	-
142	393448.90	2226339.00	Картометрический	1.00	-
143	393448.38	2226329.06	Картометрический	1.00	-
144	393407.02	2226335.53	Картометрический	1.00	-
145	393396.64	2226335.89	Картометрический	1.00	-
146	393403.34	2226356.49	Картометрический	1.00	-
147	393405.29	2226362.71	Картометрический	1.00	-
148	393406.37	2226369.05	Картометрический	1.00	-
149	393406.57	2226372.59	Картометрический	1.00	-
150	393407.27	2226378.90	Картометрический	1.00	-
151	393418.92	2226376.54	Картометрический	1.00	-
152	393423.58	2226398.98	Картометрический	1.00	-
153	393424.99	2226405.78	Картометрический	1.00	-
154	393425.50	2226406.87	Картометрический	1.00	-
155	393425.73	2226408.53	Картометрический	1.00	-
156	393386.51	2226417.93	Картометрический	1.00	-
157	393364.03	2226422.65	Картометрический	1.00	-
158	393331.29	2226428.45	Картометрический	1.00	-
159	393301.28	2226436.11	Картометрический	1.00	-
160	393256.86	2226452.19	Картометрический	1.00	-
161	393236.63	2226459.55	Картометрический	1.00	-
162	393190.37	2226475.37	Картометрический	1.00	-
163	393045.43	2226528.25	Картометрический	1.00	-
164	393038.07	2226524.57	Картометрический	1.00	-
165	393032.20	2226526.45	Картометрический	1.00	-
166	393031.71	2226534.37	Картометрический	1.00	-
167	392988.07	2226553.27	Картометрический	1.00	-
168	392978.75	2226553.86	Картометрический	1.00	-
169	392967.82	2226537.46	Картометрический	1.00	-
170	392961.19	2226524.21	Картометрический	1.00	-
171	392956.48	2226513.02	Картометрический	1.00	-
172	392945.61	2226488.88	Картометрический	1.00	-
173	393131.82	2226405.08	Картометрический	1.00	-
174	393255.25	2226286.87	Картометрический	1.00	-
175	393328.10	2226063.02	Картометрический	1.00	-

1	2	3	4	5	6
176	393354.03	2226033.37	Картометрический	1.00	-
177	393386.93	2226032.10	Картометрический	1.00	-
178	393521.78	2226072.77	Картометрический	1.00	-
179	393582.47	2226104.81	Картометрический	1.00	-
180	393634.38	2226145.30	Картометрический	1.00	-
181	393871.94	2226218.09	Картометрический	1.00	-
182	394102.93	2226206.78	Картометрический	1.00	-
183	394241.76	2226205.66	Картометрический	1.00	-
184	394508.87	2226288.76	Картометрический	1.00	-
66	394504.09	2226563.95	Картометрический	1.00	-
185	393048.43	2226548.80	Картометрический	1.00	-
186	393088.40	2226532.36	Картометрический	1.00	-
187	393194.48	2226489.14	Картометрический	1.00	-
188	393234.96	2226471.27	Картометрический	1.00	-
189	393245.59	2226467.09	Картометрический	1.00	-
190	393271.66	2226457.13	Картометрический	1.00	-
191	393287.97	2226451.22	Картометрический	1.00	-
192	393297.54	2226447.20	Картометрический	1.00	-
193	393304.31	2226444.61	Картометрический	1.00	-
194	393331.09	2226438.17	Картометрический	1.00	-
195	393358.63	2226432.74	Картометрический	1.00	-
196	393361.16	2226449.82	Картометрический	1.00	-
197	393363.12	2226462.97	Картометрический	1.00	-
198	393368.34	2226497.55	Картометрический	1.00	-
199	393371.04	2226516.20	Картометрический	1.00	-
200	393380.28	2226513.32	Картометрический	1.00	-
201	393385.78	2226531.67	Картометрический	1.00	-
202	393445.15	2226545.27	Картометрический	1.00	-
203	393474.27	2226548.88	Картометрический	1.00	-
204	393505.71	2226545.73	Картометрический	1.00	-
205	393503.73	2226508.88	Картометрический	1.00	-
206	393540.77	2226503.20	Картометрический	1.00	-
207	393553.17	2226527.84	Картометрический	1.00	-
208	393565.96	2226552.36	Картометрический	1.00	-
209	393575.81	2226574.92	Картометрический	1.00	-
210	393582.96	2226593.73	Картометрический	1.00	-
211	393589.91	2226619.68	Картометрический	1.00	-
212	393586.44	2226641.55	Картометрический	1.00	-
213	393578.02	2226663.79	Картометрический	1.00	-
214	393565.19	2226694.45	Картометрический	1.00	-
215	393547.75	2226731.88	Картометрический	1.00	-
216	393537.27	2226759.70	Картометрический	1.00	-
217	393520.47	2226794.73	Картометрический	1.00	-
218	393507.00	2226821.48	Картометрический	1.00	-
219	393495.09	2226881.68	Картометрический	1.00	-
220	393483.11	2226942.36	Картометрический	1.00	-
221	393476.22	2226990.91	Картометрический	1.00	-

1	2	3	4	5	6
222	393471.16	2227018.03	Картометрический	1.00	-
223	393463.10	2227077.01	Картометрический	1.00	-
224	393462.02	2227102.41	Картометрический	1.00	-
225	393463.84	2227110.57	Картометрический	1.00	-
226	393421.61	2227140.88	Картометрический	1.00	-
227	393375.68	2227117.41	Картометрический	1.00	-
228	393340.65	2227121.43	Картометрический	1.00	-
229	393257.55	2227129.55	Картометрический	1.00	-
230	393242.79	2227059.96	Картометрический	1.00	-
231	393130.78	2227108.31	Картометрический	1.00	-
232	392982.08	2227142.74	Картометрический	1.00	-
233	392782.57	2227176.79	Картометрический	1.00	-
234	392789.37	2227212.26	Картометрический	1.00	-
235	392769.35	2227244.08	Картометрический	1.00	-
236	392728.34	2227270.07	Картометрический	1.00	-
237	392716.48	2227300.60	Картометрический	1.00	-
238	392699.54	2227307.38	Картометрический	1.00	-
239	392682.61	2227297.20	Картометрический	1.00	-
240	392640.31	2227200.53	Картометрический	1.00	-
241	392608.14	2227203.92	Картометрический	1.00	-
242	392471.35	2227217.58	Картометрический	1.00	-
243	392315.43	2227215.66	Картометрический	1.00	-
244	392256.02	2227219.69	Картометрический	1.00	-
245	392181.62	2227255.05	Картометрический	1.00	-
246	391981.51	2227364.17	Картометрический	1.00	-
247	391891.30	2227239.36	Картометрический	1.00	-
248	391605.38	2227349.00	Картометрический	1.00	-
249	391588.65	2227331.08	Картометрический	1.00	-
250	391471.79	2227392.99	Картометрический	1.00	-
251	391155.05	2227564.27	Картометрический	1.00	-
252	391092.47	2227471.19	Картометрический	1.00	-
253	390935.66	2227602.25	Картометрический	1.00	-
254	390799.94	2227628.72	Картометрический	1.00	-
255	390743.38	2227734.92	Картометрический	1.00	-
256	390767.19	2227758.46	Картометрический	1.00	-
257	390687.57	2227822.90	Картометрический	1.00	-
258	390741.72	2227926.36	Картометрический	1.00	-
259	390690.89	2228007.77	Картометрический	1.00	-
260	390611.27	2228089.18	Картометрический	1.00	-
261	390482.57	2228084.93	Картометрический	1.00	-
262	390481.29	2228085.03	Картометрический	1.00	-
263	390390.79	2228092.35	Картометрический	1.00	-
264	390374.23	2228098.62	Картометрический	1.00	-
265	390334.69	2228021.16	Картометрический	1.00	-
266	390350.52	2228000.13	Картометрический	1.00	-
267	390240.46	2227979.77	Картометрический	1.00	-
268	390145.90	2227993.78	Картометрический	1.00	-
269	390140.22	2227942.61	Картометрический	1.00	-

1	2	3	4	5	6
270	390107.40	2227950.00	Картометрический	1.00	-
271	390073.10	2227955.00	Картометрический	1.00	-
272	390053.40	2227958.00	Картометрический	1.00	-
273	390041.70	2227923.00	Картометрический	1.00	-
274	390034.13	2227897.83	Картометрический	1.00	-
275	390021.60	2227850.30	Картометрический	1.00	-
276	390020.59	2227846.80	Картометрический	1.00	-
277	390230.37	2227751.25	Картометрический	1.00	-
278	390356.18	2227694.29	Картометрический	1.00	-
279	390358.64	2227696.43	Картометрический	1.00	-
280	390362.63	2227693.83	Картометрический	1.00	-
281	390361.21	2227691.65	Картометрический	1.00	-
282	390365.68	2227689.61	Картометрический	1.00	-
283	390371.24	2227690.30	Картометрический	1.00	-
284	390377.99	2227687.05	Картометрический	1.00	-
285	390379.46	2227680.48	Картометрический	1.00	-
286	390437.25	2227632.65	Картометрический	1.00	-
287	390492.46	2227588.46	Картометрический	1.00	-
288	390579.47	2227520.13	Картометрический	1.00	-
289	390624.08	2227482.53	Картометрический	1.00	-
290	390697.07	2227386.69	Картометрический	1.00	-
291	390738.23	2227336.04	Картометрический	1.00	-
292	390769.95	2227302.51	Картометрический	1.00	-
293	390791.65	2227291.66	Картометрический	1.00	-
294	390878.51	2227257.56	Картометрический	1.00	-
295	391024.63	2227211.33	Картометрический	1.00	-
296	391127.71	2227174.28	Картометрический	1.00	-
297	391139.71	2227170.24	Картометрический	1.00	-
298	391151.40	2227159.54	Картометрический	1.00	-
299	391181.87	2227131.90	Картометрический	1.00	-
300	391211.88	2227112.32	Картометрический	1.00	-
301	391241.24	2227097.28	Картометрический	1.00	-
302	391263.87	2227087.93	Картометрический	1.00	-
303	391315.08	2227068.39	Картометрический	1.00	-
304	391328.55	2227063.29	Картометрический	1.00	-
305	391371.80	2227048.36	Картометрический	1.00	-
306	391376.47	2227053.87	Картометрический	1.00	-
307	391385.37	2227050.86	Картометрический	1.00	-
308	391392.59	2227043.75	Картометрический	1.00	-
309	391445.38	2227019.32	Картометрический	1.00	-
310	391472.28	2227003.55	Картометрический	1.00	-
311	391494.46	2226989.67	Картометрический	1.00	-
312	391535.67	2226967.45	Картометрический	1.00	-
313	391545.48	2226962.24	Картометрический	1.00	-
314	391569.85	2226949.91	Картометрический	1.00	-
315	391585.37	2226942.62	Картометрический	1.00	-
316	391602.37	2226936.35	Картометрический	1.00	-
317	391625.11	2226929.59	Картометрический	1.00	-

1	2	3	4	5	6
318	391637.52	2226930.66	Картометрический	1.00	-
319	391693.01	2226946.81	Картометрический	1.00	-
320	391705.43	2226951.10	Картометрический	1.00	-
321	391703.96	2226955.76	Картометрический	1.00	-
322	391702.78	2226959.60	Картометрический	1.00	-
323	391701.17	2226964.85	Картометрический	1.00	-
324	391712.25	2226968.18	Картометрический	1.00	-
325	391712.50	2226970.80	Картометрический	1.00	-
326	391713.68	2226975.18	Картометрический	1.00	-
327	391714.31	2226977.40	Картометрический	1.00	-
328	391707.86	2226979.95	Картометрический	1.00	-
329	391711.46	2226989.41	Картометрический	1.00	-
330	391718.88	2227009.70	Картометрический	1.00	-
331	391733.56	2227048.87	Картометрический	1.00	-
332	391800.35	2227017.33	Картометрический	1.00	-
333	391833.58	2227087.58	Картометрический	1.00	-
334	391875.78	2227069.88	Картометрический	1.00	-
335	391875.13	2227066.99	Картометрический	1.00	-
336	391870.71	2227048.06	Картометрический	1.00	-
337	391860.00	2227049.34	Картометрический	1.00	-
338	391853.62	2227020.62	Картометрический	1.00	-
339	391847.50	2226993.17	Картометрический	1.00	-
340	391847.31	2226992.31	Картометрический	1.00	-
341	391848.27	2226985.38	Картометрический	1.00	-
342	391905.10	2226980.07	Картометрический	1.00	-
343	391931.53	2226979.07	Картометрический	1.00	-
344	391943.84	2226979.85	Картометрический	1.00	-
345	391949.41	2226984.39	Картометрический	1.00	-
346	391959.73	2226984.69	Картометрический	1.00	-
347	391965.47	2226984.13	Картометрический	1.00	-
348	392001.02	2226982.04	Картометрический	1.00	-
349	392016.55	2226979.07	Картометрический	1.00	-
350	392032.98	2226972.64	Картометрический	1.00	-
351	392069.90	2226958.43	Картометрический	1.00	-
352	392102.50	2226942.39	Картометрический	1.00	-
353	392114.66	2226932.78	Картометрический	1.00	-
354	392144.70	2226917.66	Картометрический	1.00	-
355	392189.10	2226897.63	Картометрический	1.00	-
356	392265.06	2226866.64	Картометрический	1.00	-
357	392349.64	2226818.64	Картометрический	1.00	-
358	392503.94	2226808.84	Картометрический	1.00	-
359	392684.65	2226804.75	Картометрический	1.00	-
360	392691.87	2226917.77	Картометрический	1.00	-
361	392824.48	2227032.02	Картометрический	1.00	-
362	393128.48	2226960.14	Картометрический	1.00	-
185	393048.43	2226548.80	Картометрический	1.00	-
363	393512.94	2226639.42	Картометрический	1.00	-

1	2	3	4	5	6
364	393523.67	2226635.64	Картометрический	1.00	-
365	393537.15	2226636.70	Картометрический	1.00	-
366	393550.90	2226639.63	Картометрический	1.00	-
367	393544.84	2226665.21	Картометрический	1.00	-
368	393534.34	2226682.04	Картометрический	1.00	-
369	393524.42	2226682.92	Картометрический	1.00	-
370	393524.20	2226680.94	Картометрический	1.00	-
371	393523.78	2226673.68	Картометрический	1.00	-
363	393512.94	2226639.42	Картометрический	1.00	-
372	393033.50	2226181.21	Картометрический	1.00	-
373	393056.92	2226243.16	Картометрический	1.00	-
374	392950.05	2226352.69	Картометрический	1.00	-
375	392981.63	2226420.67	Картометрический	1.00	-
376	392929.22	2226452.67	Картометрический	1.00	-
377	392912.32	2226417.62	Картометрический	1.00	-
378	392892.75	2226380.11	Картометрический	1.00	-
379	392881.16	2226354.75	Картометрический	1.00	-
380	392878.93	2226347.90	Картометрический	1.00	-
381	392867.21	2226308.52	Картометрический	1.00	-
382	392866.94	2226296.40	Картометрический	1.00	-
383	392868.61	2226282.02	Картометрический	1.00	-
384	392871.82	2226249.89	Картометрический	1.00	-
385	392874.33	2226229.83	Картометрический	1.00	-
386	392875.68	2226210.09	Картометрический	1.00	-
372	393033.50	2226181.21	Картометрический	1.00	-
387	392329.26	2225811.46	Картометрический	1.00	-
388	392420.72	2225769.06	Картометрический	1.00	-
389	392454.59	2225767.37	Картометрический	1.00	-
390	392567.06	2225940.25	Картометрический	1.00	-
391	392748.75	2225981.78	Картометрический	1.00	-
392	392723.63	2226102.68	Картометрический	1.00	-
393	392737.62	2226151.06	Картометрический	1.00	-
394	392812.83	2226149.92	Картометрический	1.00	-
395	392857.33	2226161.72	Картометрический	1.00	-
396	392857.52	2226174.13	Картометрический	1.00	-
397	392855.99	2226202.08	Картометрический	1.00	-
398	392853.40	2226247.16	Картометрический	1.00	-
399	392852.63	2226307.30	Картометрический	1.00	-
400	392862.99	2226347.90	Картометрический	1.00	-
401	392859.85	2226350.22	Картометрический	1.00	-
402	392861.77	2226356.20	Картометрический	1.00	-
403	392866.45	2226356.85	Картометрический	1.00	-
404	392876.81	2226379.57	Картометрический	1.00	-
405	392913.16	2226460.79	Картометрический	1.00	-
406	392858.63	2226532.21	Картометрический	1.00	-
407	392822.53	2226606.19	Картометрический	1.00	-

1	2	3	4	5	6
408	392674.13	2226571.38	Картометрический	1.00	-
409	392704.42	2226430.04	Картометрический	1.00	-
410	392411.85	2226387.43	Картометрический	1.00	-
411	392394.79	2226291.61	Картометрический	1.00	-
412	392297.38	2226271.86	Картометрический	1.00	-
413	392259.01	2226252.86	Картометрический	1.00	-
414	392247.85	2226186.44	Картометрический	1.00	-
415	391772.81	2226243.37	Картометрический	1.00	-
416	391726.88	2226096.00	Картометрический	1.00	-
417	391748.32	2226065.85	Картометрический	1.00	-
418	392065.09	2225810.60	Картометрический	5.00	-
419	392242.90	2225807.22	Картометрический	5.00	-
420	392259.83	2225830.12	Картометрический	1.00	-
421	392278.45	2225843.68	Картометрический	1.00	-
422	392298.77	2225836.90	Картометрический	1.00	-
387	392329.26	2225811.46	Картометрический	1.00	-
423	392118.22	2226677.16	Картометрический	1.00	-
424	392221.32	2226729.54	Картометрический	1.00	-
425	392329.41	2226711.74	Картометрический	1.00	-
426	392492.80	2226789.69	Картометрический	1.00	-
427	392346.37	2226799.36	Картометрический	1.00	-
428	392268.02	2226849.59	Картометрический	1.00	-
429	392249.27	2226861.08	Картометрический	1.00	-
430	392237.52	2226867.10	Картометрический	1.00	-
431	392189.21	2226887.20	Картометрический	1.00	-
432	392105.87	2226927.67	Картометрический	1.00	-
433	392065.09	2226944.69	Картометрический	1.00	-
434	392040.23	2226955.63	Картометрический	1.00	-
435	392021.33	2226965.40	Картометрический	1.00	-
436	392008.58	2226968.90	Картометрический	1.00	-
437	391995.73	2226971.13	Картометрический	1.00	-
438	391977.91	2226971.24	Картометрический	1.00	-
439	391919.37	2226968.04	Картометрический	1.00	-
440	391865.92	2226969.06	Картометрический	1.00	-
441	391850.30	2226970.32	Картометрический	1.00	-
442	391807.17	2226970.09	Картометрический	1.00	-
443	391781.92	2226964.77	Картометрический	1.00	-
444	391712.70	2226937.06	Картометрический	1.00	-
445	391702.52	2226933.80	Картометрический	1.00	-
446	391644.43	2226917.12	Картометрический	1.00	-
447	391623.08	2226916.91	Картометрический	1.00	-
448	391604.70	2226921.05	Картометрический	1.00	-
449	391572.42	2226935.71	Картометрический	1.00	-
450	391538.96	2226954.83	Картометрический	1.00	-
451	391484.16	2226983.93	Картометрический	1.00	-
452	391438.57	2227011.46	Картометрический	1.00	-
453	391407.46	2227026.01	Картометрический	1.00	-

1	2	3	4	5	6
454	391379.74	2227034.61	Картометрический	1.00	-
455	391294.67	2227064.67	Картометрический	1.00	-
456	391260.89	2227078.16	Картометрический	1.00	-
457	391237.53	2227086.97	Картометрический	1.00	-
458	391207.47	2227104.45	Картометрический	1.00	-
459	391184.10	2227119.26	Картометрический	1.00	-
460	391163.30	2227135.73	Картометрический	1.00	-
461	391134.76	2227158.74	Картометрический	1.00	-
462	391048.35	2227188.02	Картометрический	1.00	-
463	390873.03	2227243.67	Картометрический	1.00	-
464	390783.77	2227276.67	Картометрический	1.00	-
465	390757.87	2227290.92	Картометрический	1.00	-
466	390726.05	2227325.23	Картометрический	1.00	-
467	390695.84	2227360.96	Картометрический	1.00	-
468	390680.80	2227380.45	Картометрический	1.00	-
469	390616.30	2227471.77	Картометрический	1.00	-
470	390603.42	2227483.30	Картометрический	1.00	-
471	390569.60	2227510.09	Картометрический	1.00	-
472	390488.37	2227574.64	Картометрический	1.00	-
473	390386.96	2227658.90	Картометрический	1.00	-
474	390366.55	2227672.75	Картометрический	1.00	-
475	390236.36	2227730.96	Картометрический	1.00	-
476	390081.43	2227802.49	Картометрический	1.00	-
477	390013.03	2227832.44	Картометрический	1.00	-
478	389928.39	2227870.28	Картометрический	1.00	-
479	389893.90	2227884.54	Картометрический	1.00	-
480	389822.85	2227914.20	Картометрический	1.00	-
481	389796.18	2227928.45	Картометрический	1.00	-
482	389758.57	2227954.39	Картометрический	1.00	-
483	389614.37	2228075.46	Картометрический	1.00	-
484	389606.56	2228080.55	Картометрический	1.00	-
485	389528.88	2227940.44	Картометрический	1.00	-
486	389468.10	2227972.38	Картометрический	1.00	-
487	389396.24	2227828.32	Картометрический	1.00	-
488	389398.94	2227699.91	Картометрический	1.00	-
489	389517.49	2227671.08	Картометрический	1.00	-
490	389834.19	2227580.35	Картометрический	1.00	-
491	389944.29	2227504.03	Картометрический	1.00	-
492	390044.21	2227481.98	Картометрический	1.00	-
493	390586.14	2227372.60	Картометрический	1.00	-
494	390675.90	2227344.62	Картометрический	1.00	-
495	390550.88	2226879.04	Картометрический	1.00	-
496	390579.13	2226857.66	Картометрический	1.00	-
497	390598.21	2226823.01	Картометрический	1.00	-
498	390660.26	2226799.26	Картометрический	1.00	-
499	390755.80	2226792.98	Картометрический	1.00	-
500	390849.06	2226804.78	Картометрический	1.00	-
501	391026.78	2226850.75	Картометрический	1.00	-

1	2	3	4	5	6
502	391104.69	2226896.19	Картометрический	1.00	-
503	391168.27	2226919.72	Картометрический	1.00	-
504	391275.94	2226978.47	Картометрический	1.00	-
505	391319.51	2226979.63	Картометрический	1.00	-
506	391361.44	2226963.98	Картометрический	1.00	-
507	391362.75	2226957.00	Картометрический	1.00	-
508	391368.05	2226954.57	Картометрический	1.00	-
509	391375.65	2226951.06	Картометрический	1.00	-
510	391381.07	2226962.79	Картометрический	1.00	-
511	391405.85	2226939.75	Картометрический	1.00	-
512	391427.78	2226899.06	Картометрический	1.00	-
513	391447.24	2226817.39	Картометрический	1.00	-
514	391503.53	2226765.50	Картометрический	1.00	-
515	391631.40	2226679.37	Картометрический	1.00	-
516	391954.85	2226625.13	Картометрический	1.00	-
517	392006.11	2226632.15	Картометрический	1.00	-
423	392118.22	2226677.16	Картометрический	1.00	-
518	391459.87	2226257.73	Картометрический	1.00	-
519	391470.74	2226308.55	Картометрический	1.00	-
520	391319.43	2226354.84	Картометрический	1.00	-
521	391280.85	2226304.97	Картометрический	1.00	-
522	391288.90	2226302.85	Картометрический	1.00	-
518	391459.87	2226257.73	Картометрический	1.00	-
523	389963.83	2227871.25	Картометрический	1.00	-
524	389965.40	2227876.00	Картометрический	1.00	-
525	389986.30	2227949.00	Картометрический	1.00	-
526	389996.90	2228002.00	Картометрический	1.00	-
527	390004.33	2228024.82	Картометрический	1.00	-
528	389939.00	2228055.24	Картометрический	1.00	-
529	389925.27	2228056.73	Картометрический	1.00	-
530	389629.88	2228088.86	Картометрический	1.00	-
531	389692.87	2228034.47	Картометрический	1.00	-
532	389766.29	2227969.15	Картометрический	1.00	-
533	389786.98	2227953.84	Картометрический	1.00	-
534	389806.91	2227940.20	Картометрический	1.00	-
535	389829.52	2227929.83	Картометрический	1.00	-
536	389897.24	2227899.75	Картометрический	1.00	-
523	389963.83	2227871.25	Картометрический	1.00	-
537	389142.77	2228029.76	Картометрический	1.00	-
538	389138.19	2228104.62	Картометрический	1.00	-
539	389019.98	2228146.84	Картометрический	1.00	-
540	388980.64	2228117.77	Картометрический	1.00	-
541	388961.14	2228097.39	Картометрический	1.00	-
542	388941.00	2228042.00	Картометрический	1.00	-
543	388945.61	2228025.36	Картометрический	1.00	-

1	2	3	4	5	6
544	388954.78	2228018.30	Картометрический	1.00	-
545	388972.57	2227999.22	Картометрический	1.00	-
546	388982.31	2227996.25	Картометрический	1.00	-
547	388997.13	2227996.68	Картометрический	1.00	-
548	389018.30	2228002.19	Картометрический	1.00	-
549	389060.63	2228021.28	Картометрический	1.00	-
550	389110.59	2228040.36	Картометрический	1.00	-
551	389125.41	2228043.75	Картометрический	1.00	-
552	389133.45	2228039.94	Картометрический	1.00	-
537	389142.77	2228029.76	Картометрический	1.00	-
553	388968.03	2228132.04	Картометрический	1.00	-
554	389005.54	2228160.36	Картометрический	1.00	-
555	389057.08	2228194.13	Картометрический	1.00	-
556	389083.65	2228209.55	Картометрический	1.00	-
557	389085.20	2228284.85	Картометрический	1.00	-
558	388980.94	2228288.37	Картометрический	1.00	-
559	388956.45	2228331.46	Картометрический	1.00	-
560	388931.30	2228392.72	Картометрический	1.00	-
561	388804.30	2228382.54	Картометрический	1.00	-
562	388712.90	2228272.30	Картометрический	1.00	-
563	388589.32	2228163.75	Картометрический	1.00	-
564	388560.53	2228162.06	Картометрический	1.00	-
565	388372.54	2228218.02	Картометрический	1.00	-
566	388342.79	2228158.38	Картометрический	1.00	-
567	388351.03	2228141.74	Картометрический	1.00	-
568	388359.18	2228125.81	Картометрический	1.00	-
569	388411.08	2228104.73	Картометрический	1.00	-
570	388407.96	2228101.53	Картометрический	1.00	-
571	388627.87	2228004.13	Картометрический	1.00	-
572	388763.59	2227956.50	Картометрический	1.00	-
573	388789.77	2227959.58	Картометрический	1.00	-
574	388831.24	2227989.83	Картометрический	1.00	-
553	388968.03	2228132.04	Картометрический	1.00	-
575	388213.65	2227557.65	Картометрический	1.00	-
576	388346.02	2227691.01	Картометрический	1.00	-
577	388448.92	2227749.92	Картометрический	1.00	-
578	388504.75	2227904.26	Картометрический	1.00	-
579	388563.98	2228000.92	Картометрический	1.00	-
580	388565.30	2228011.54	Картометрический	1.00	-
581	388472.82	2228053.23	Картометрический	1.00	-
582	388393.82	2228087.01	Картометрический	1.00	-
583	388264.17	2227953.98	Картометрический	1.00	-
584	388216.81	2227989.56	Картометрический	1.00	-
585	388201.54	2227995.68	Картометрический	1.00	-
586	388190.32	2227992.43	Картометрический	1.00	-
587	388140.00	2227975.95	Картометрический	1.00	-

1	2	3	4	5	6
588	388107.43	2228010.89	Картометрический	1.00	-
589	388097.84	2228011.07	Картометрический	1.00	-
590	388089.15	2228006.18	Картометрический	1.00	-
591	388058.74	2227982.11	Картометрический	1.00	-
592	387975.72	2227857.68	Картометрический	1.00	-
593	387984.49	2227845.93	Картометрический	1.00	-
594	388065.89	2227737.00	Картометрический	1.00	-
575	388213.65	2227557.65	Картометрический	1.00	-
595	388752.37	2226859.51	Картометрический	5.00	-
596	388679.50	2227001.97	Картометрический	1.00	-
597	388643.95	2226988.40	Картометрический	1.00	-
598	388605.01	2226978.46	Картометрический	1.00	-
599	388572.83	2226979.92	Картометрический	1.00	-
600	388545.72	2227008.75	Картометрический	1.00	-
601	388508.46	2227030.80	Картометрический	1.00	-
602	388482.16	2227036.79	Картометрический	1.00	-
603	388482.75	2227030.71	Картометрический	1.00	-
604	388487.67	2226994.78	Картометрический	5.00	-
605	388493.93	2226949.13	Картометрический	5.00	-
606	388502.70	2226921.90	Картометрический	5.00	-
607	388507.92	2226908.22	Картометрический	5.00	-
608	388594.22	2226682.25	Картометрический	5.00	-
609	388632.20	2226689.90	Картометрический	5.00	-
610	388686.42	2226606.80	Картометрический	5.00	-
611	388720.28	2226628.85	Картометрический	5.00	-
612	388769.42	2226566.09	Картометрический	5.00	-
613	388876.06	2226672.95	Картометрический	5.00	-
614	388845.57	2226705.17	Картометрический	5.00	-
615	388869.27	2226730.61	Картометрический	5.00	-
616	388774.40	2226825.59	Картометрический	5.00	-
617	388777.79	2226828.98	Картометрический	5.00	-
618	388784.56	2226835.76	Картометрический	5.00	-
595	388752.37	2226859.51	Картометрический	5.00	-

3. Сведения о характерных точках части (частей) границы объекта

Обозначение характерных точек части границы	Координаты, м		Метод определения координат характерной точки	Средняя квадратическая погрешность положения характерной точки (Mt), м	Описание обозначения точки на местности (при наличии)
	X	Y			
1	2	3	4	5	6
Часть №					
-	-	-	-	-	-

Рисунг 4
План границ объекта



- Используемые условные знаки и обозначения:
- границы территориальной зоны
 - границы муниципального образования
 - характерная точка границы территориальной зоны

Масштаб 1:10000

Руководитель ЕУВО «Норматив-проектный центр»
Полтава, Ю.В. Шаповал. Дата « 27 » _____ 2019 г.
Место для печати (подпись, печать) лица, обязанного хранить муниципальные границы объекта



ОПИСАНИЕ МЕСТОПОЛОЖЕНИЯ ГРАНИЦ

Общественно-деловая зона – ОД

(наименование объекта, местоположение границ которого описано
(далее - объект)

Раздел 1

Сведения об объекте		
№ п/п	Характеристики объекта	Описание характеристик
1	2	3
1	Местоположение объекта	Воронежская область, Воробьёвский муниципальный район, Никольское 1-е сельское поселение, село Никольское 1-е
2	Площадь объекта ± величина погрешности определения площади ($P \pm \text{Дельта } P$)	65683+/-897 м ²
3	Иные характеристики объекта	-

Раздел 2

Сведения о местоположении границ объекта					
1. Система координат: МСК - 36, зона 2					
2. Сведения о характерных точках границ объекта					
Обозначение характерных точек границ	Координаты, м		Метод определения координат характерной точки	Средняя квадратическая погрешность положения характерной точки (Mt), м	Описание обозначения точки на местности (при наличии)
	X	Y			
1	2	3	4	5	6
1	393595.80	2226320.32	Картометрический	1.00	-
2	393551.07	2226347.25	Картометрический	1.00	-
3	393641.09	2226514.92	Картометрический	1.00	-
4	393661.88	2226564.61	Картометрический	1.00	-
5	393665.02	2226576.29	Картометрический	1.00	-
6	393704.41	2226566.07	Картометрический	1.00	-
7	393701.61	2226554.15	Картометрический	1.00	-
8	393733.10	2226546.11	Картометрический	1.00	-
9	393747.40	2226542.46	Картометрический	1.00	-
10	393773.66	2226536.71	Картометрический	1.00	-
11	393777.01	2226554.50	Картометрический	1.00	-
12	393785.66	2226600.45	Картометрический	1.00	-
13	393783.20	2226608.93	Картометрический	1.00	-
14	393727.12	2226620.09	Картометрический	1.00	-
15	393714.96	2226624.45	Картометрический	1.00	-
16	393679.61	2226638.80	Картометрический	1.00	-
17	393600.13	2226645.23	Картометрический	1.00	-
18	393600.33	2226596.59	Картометрический	1.00	-
19	393603.16	2226589.47	Картометрический	1.00	-
20	393599.48	2226576.66	Картометрический	1.00	-
21	393592.57	2226572.88	Картометрический	1.00	-
22	393567.43	2226520.35	Картометрический	1.00	-
23	393547.40	2226482.34	Картометрический	1.00	-
24	393521.48	2226434.82	Картометрический	1.00	-
25	393516.57	2226422.56	Картометрический	1.00	-
26	393510.24	2226409.27	Картометрический	1.00	-
27	393502.88	2226400.89	Картометрический	1.00	-
28	393494.97	2226394.63	Картометрический	1.00	-
29	393452.15	2226402.24	Картометрический	1.00	-
30	393425.73	2226408.53	Картометрический	1.00	-
31	393425.50	2226406.87	Картометрический	1.00	-
32	393424.99	2226405.78	Картометрический	1.00	-
33	393423.58	2226398.98	Картометрический	1.00	-
34	393418.92	2226376.54	Картометрический	1.00	-
35	393407.27	2226378.90	Картометрический	1.00	-
36	393406.57	2226372.59	Картометрический	1.00	-
37	393406.37	2226369.05	Картометрический	1.00	-

1	2	3	4	5	6
38	393405.29	2226362.71	Картометрический	1.00	-
39	393403.34	2226356.49	Картометрический	1.00	-
40	393396.64	2226335.89	Картометрический	1.00	-
41	393407.02	2226335.53	Картометрический	1.00	-
42	393448.38	2226329.06	Картометрический	1.00	-
43	393448.90	2226339.00	Картометрический	1.00	-
44	393477.71	2226337.99	Картометрический	1.00	-
45	393485.11	2226336.07	Картометрический	1.00	-
46	393503.36	2226331.29	Картометрический	1.00	-
47	393506.69	2226341.31	Картометрический	1.00	-
48	393525.31	2226330.52	Картометрический	1.00	-
49	393544.91	2226319.36	Картометрический	1.00	-
50	393563.24	2226307.93	Картометрический	1.00	-
51	393568.72	2226303.56	Картометрический	1.00	-
52	393560.25	2226286.14	Картометрический	1.00	-
53	393578.58	2226279.33	Картометрический	1.00	-
54	393580.66	2226285.46	Картометрический	1.00	-
55	393586.69	2226303.00	Картометрический	1.00	-
1	393595.80	2226320.32	Картометрический	1.00	-
56	393503.49	2226431.75	Картометрический	1.00	-
57	393533.33	2226487.96	Картометрический	1.00	-
58	393540.77	2226503.20	Картометрический	1.00	-
59	393503.73	2226508.88	Картометрический	1.00	-
60	393505.71	2226545.73	Картометрический	1.00	-
61	393474.27	2226548.88	Картометрический	1.00	-
62	393445.15	2226545.27	Картометрический	1.00	-
63	393385.78	2226531.67	Картометрический	1.00	-
64	393380.28	2226513.32	Картометрический	1.00	-
65	393371.04	2226516.20	Картометрический	1.00	-
66	393368.34	2226497.55	Картометрический	1.00	-
67	393363.12	2226462.97	Картометрический	1.00	-
68	393361.16	2226449.82	Картометрический	1.00	-
69	393358.63	2226432.74	Картометрический	1.00	-
70	393449.47	2226415.10	Картометрический	1.00	-
71	393459.62	2226414.01	Картометрический	1.00	-
72	393486.26	2226412.65	Картометрический	1.00	-
73	393493.38	2226414.43	Картометрический	1.00	-
56	393503.49	2226431.75	Картометрический	1.00	-
74	391848.27	2226985.38	Картометрический	1.00	-
75	391847.31	2226992.31	Картометрический	1.00	-
76	391847.50	2226993.17	Картометрический	1.00	-
77	391853.62	2227020.62	Картометрический	1.00	-
78	391860.00	2227049.34	Картометрический	1.00	-
79	391870.71	2227048.06	Картометрический	1.00	-
80	391875.13	2227066.99	Картометрический	1.00	-
81	391875.78	2227069.88	Картометрический	1.00	-
82	391833.58	2227087.58	Картометрический	1.00	-
83	391800.35	2227017.33	Картометрический	1.00	-
84	391733.56	2227048.87	Картометрический	1.00	-

1	2	3	4	5	6
85	391718.88	2227009.70	Картометрический	1.00	-
86	391711.46	2226989.41	Картометрический	1.00	-
87	391707.86	2226979.95	Картометрический	1.00	-
88	391714.31	2226977.40	Картометрический	1.00	-
89	391713.68	2226975.18	Картометрический	1.00	-
90	391712.50	2226970.80	Картометрический	1.00	-
91	391712.25	2226968.18	Картометрический	1.00	-
92	391701.17	2226964.85	Картометрический	1.00	-
93	391702.78	2226959.60	Картометрический	1.00	-
94	391703.96	2226955.76	Картометрический	1.00	-
95	391705.43	2226951.10	Картометрический	1.00	-
96	391742.17	2226963.74	Картометрический	1.00	-
97	391768.84	2226974.58	Картометрический	1.00	-
98	391777.53	2226979.69	Картометрический	1.00	-
99	391805.12	2226985.72	Картометрический	1.00	-
100	391820.98	2226986.61	Картометрический	1.00	-
74	391848.27	2226985.38	Картометрический	1.00	-

3. Сведения о характерных точках части (частей) границы объекта



Обозначение характерных точек части границы	Координаты, м		Метод определения координат характерной точки	Средняя квадратическая погрешность положения характерной точки (Mt), м	Описание обозначения точки на местности (при наличии)
	X	Y			
1	2	3	4	5	6
Часть №					
-	-	-	-	-	-

Раздел 4
План границ объекта



Масштаб 1:5000

Используемые условные знаки и обозначения:

-  границы территориальной зоны
-  *1 характерная точка границ территориальной зоны

Руководитель БУВО «Нормативно-проектный центр»

Подпись  Ю.В. Шалыгина Дата « 27 » декабря 2019 г.

Место для оттиска печати (при наличии) или, в противном случае, местонахождение границ объекта



ОПИСАНИЕ МЕСТОПОЛОЖЕНИЯ ГРАНИЦ

Зона улиц, дорог, инженерной и транспортной инфраструктуры – ИТ1

(наименование объекта, местоположение границ которого описано
(далее - объект)

Раздел 1

Сведения об объекте		
№ п/п	Характеристики объекта	Описание характеристик
1	2	3
1	Местоположение объекта	Воронежская область, Воробьёвский муниципальный район, Никольское 1-е сельское поселение, село Никольское 1-е
2	Площадь объекта ± величина погрешности определения площади ($P \pm \Delta P$)	122489+/-1225 м ²
3	Иные характеристики объекта	-

Раздел 2

Сведения о местоположении границ объекта					
1. Система координат: МСК - 36, зона 2					
2. Сведения о характерных точках границ объекта					
Обозначение характерных точек границ	Координаты, м		Метод определения координат характерной точки	Средняя квадратическая погрешность положения характерной точки (Mt), м	Описание обозначения точки на местности (при наличии)
	X	Y			
1	2	3	4	5	6
1	392811.40	2225473.59	Картометрический	5.00	-
2	392821.51	2225592.78	Картометрический	5.00	-
3	392827.67	2225654.72	Картометрический	5.00	-
4	392845.05	2225820.95	Картометрический	1.00	-
5	392853.72	2225907.67	Картометрический	1.00	-
6	392858.10	2225954.75	Картометрический	1.00	-
7	392863.88	2226035.26	Картометрический	1.00	-
8	392870.00	2226110.94	Картометрический	1.00	-
9	392875.11	2226147.94	Картометрический	1.00	-
10	392876.94	2226172.53	Картометрический	1.00	-
11	392876.22	2226202.08	Картометрический	1.00	-
12	392875.68	2226210.09	Картометрический	1.00	-
13	392874.33	2226229.83	Картометрический	1.00	-
14	392871.82	2226249.89	Картометрический	1.00	-
15	392868.61	2226282.02	Картометрический	1.00	-
16	392866.94	2226296.40	Картометрический	1.00	-
17	392867.21	2226308.52	Картометрический	1.00	-
18	392878.93	2226347.90	Картометрический	1.00	-
19	392881.16	2226354.75	Картометрический	1.00	-
20	392892.75	2226380.11	Картометрический	1.00	-
21	392912.32	2226417.62	Картометрический	1.00	-
22	392929.22	2226452.67	Картометрический	1.00	-
23	392913.16	2226460.79	Картометрический	1.00	-
24	392876.81	2226379.57	Картометрический	1.00	-
25	392866.45	2226356.85	Картометрический	1.00	-
26	392861.77	2226356.20	Картометрический	1.00	-
27	392859.85	2226350.22	Картометрический	1.00	-
28	392862.99	2226347.90	Картометрический	1.00	-
29	392852.63	2226307.30	Картометрический	1.00	-
30	392853.40	2226247.16	Картометрический	1.00	-
31	392855.99	2226202.08	Картометрический	1.00	-
32	392857.52	2226174.13	Картометрический	1.00	-
33	392857.33	2226161.72	Картометрический	1.00	-
34	392857.15	2226149.31	Картометрический	1.00	-
35	392848.49	2226080.98	Картометрический	1.00	-

1	2	3	4	5	6
36	392842.05	2226004.51	Картометрический	1.00	-
37	392840.14	2225955.92	Картометрический	1.00	-
38	392830.76	2225869.01	Картометрический	1.00	-
39	392821.72	2225771.31	Картометрический	1.00	-
40	392803.62	2225594.69	Картометрический	5.00	-
41	392798.35	2225537.99	Картометрический	5.00	-
42	392793.46	2225474.98	Картометрический	5.00	-
43	392787.68	2225415.40	Картометрический	5.00	-
44	392782.24	2225355.93	Картометрический	5.00	-
45	392781.27	2225342.45	Картометрический	5.00	-
46	392799.56	2225341.43	Картометрический	5.00	-
1	392811.40	2225473.59	Картометрический	5.00	-
47	392939.68	2226520.25	Картометрический	1.00	-
48	392956.48	2226513.02	Картометрический	1.00	-
49	392961.19	2226524.21	Картометрический	1.00	-
50	392967.82	2226537.46	Картометрический	1.00	-
51	392978.75	2226553.86	Картометрический	1.00	-
52	392988.07	2226553.27	Картометрический	1.00	-
53	393031.71	2226534.37	Картометрический	1.00	-
54	393032.20	2226526.45	Картометрический	1.00	-
55	393038.07	2226524.57	Картометрический	1.00	-
56	393045.43	2226528.25	Картометрический	1.00	-
57	393190.37	2226475.37	Картометрический	1.00	-
58	393236.63	2226459.55	Картометрический	1.00	-
59	393256.86	2226452.19	Картометрический	1.00	-
60	393301.28	2226436.11	Картометрический	1.00	-
61	393331.29	2226428.45	Картометрический	1.00	-
62	393364.03	2226422.65	Картометрический	1.00	-
63	393386.51	2226417.93	Картометрический	1.00	-
64	393425.73	2226408.53	Картометрический	1.00	-
65	393452.15	2226402.24	Картометрический	1.00	-
66	393494.97	2226394.63	Картометрический	1.00	-
67	393502.88	2226400.89	Картометрический	1.00	-
68	393510.24	2226409.27	Картометрический	1.00	-
69	393516.57	2226422.56	Картометрический	1.00	-
70	393521.48	2226434.82	Картометрический	1.00	-
71	393547.40	2226482.34	Картометрический	1.00	-
72	393567.43	2226520.35	Картометрический	1.00	-
73	393592.57	2226572.88	Картометрический	1.00	-
74	393599.48	2226576.66	Картометрический	1.00	-
75	393603.16	2226589.47	Картометрический	1.00	-
76	393600.33	2226596.59	Картометрический	1.00	-
77	393600.13	2226645.23	Картометрический	1.00	-
78	393595.72	2226668.99	Картометрический	1.00	-
79	393594.12	2226655.70	Картометрический	1.00	-
80	393515.09	2226831.41	Картометрический	1.00	-
81	393479.77	2227048.08	Картометрический	1.00	-

1	2	3	4	5	6
82	393477.73	2227100.60	Картометрический	1.00	-
83	393463.84	2227110.57	Картометрический	1.00	-
84	393462.02	2227102.41	Картометрический	1.00	-
85	393463.10	2227077.01	Картометрический	1.00	-
86	393471.16	2227018.03	Картометрический	1.00	-
87	393476.22	2226990.91	Картометрический	1.00	-
88	393483.11	2226942.36	Картометрический	1.00	-
89	393495.09	2226881.68	Картометрический	1.00	-
90	393507.00	2226821.48	Картометрический	1.00	-
91	393520.47	2226794.73	Картометрический	1.00	-
92	393537.27	2226759.70	Картометрический	1.00	-
93	393547.75	2226731.88	Картометрический	1.00	-
94	393565.19	2226694.45	Картометрический	1.00	-
95	393578.02	2226663.79	Картометрический	1.00	-
96	393586.44	2226641.55	Картометрический	1.00	-
97	393589.91	2226619.68	Картометрический	1.00	-
98	393582.96	2226593.73	Картометрический	1.00	-
99	393575.81	2226574.92	Картометрический	1.00	-
100	393565.96	2226552.36	Картометрический	1.00	-
101	393553.17	2226527.84	Картометрический	1.00	-
102	393540.77	2226503.20	Картометрический	1.00	-
103	393533.33	2226487.96	Картометрический	1.00	-
104	393503.49	2226431.75	Картометрический	1.00	-
105	393493.38	2226414.43	Картометрический	1.00	-
106	393486.26	2226412.65	Картометрический	1.00	-
107	393459.62	2226414.01	Картометрический	1.00	-
108	393449.47	2226415.10	Картометрический	1.00	-
109	393358.63	2226432.74	Картометрический	1.00	-
110	393331.09	2226438.17	Картометрический	1.00	-
111	393304.31	2226444.61	Картометрический	1.00	-
112	393297.54	2226447.20	Картометрический	1.00	-
113	393287.97	2226451.22	Картометрический	1.00	-
114	393271.66	2226457.13	Картометрический	1.00	-
115	393245.59	2226467.09	Картометрический	1.00	-
116	393234.96	2226471.27	Картометрический	1.00	-
117	393194.48	2226489.14	Картометрический	1.00	-
118	393088.40	2226532.36	Картометрический	1.00	-
119	393048.43	2226548.80	Картометрический	1.00	-
120	393047.22	2226549.19	Картометрический	1.00	-
121	393022.16	2226561.72	Картометрический	1.00	-
122	393007.11	2226569.70	Картометрический	1.00	-
123	392999.31	2226575.18	Картометрический	1.00	-
124	392991.93	2226579.99	Картометрический	1.00	-
125	392981.48	2226590.06	Картометрический	1.00	-
126	392978.70	2226594.70	Картометрический	1.00	-
127	392787.19	2226767.10	Картометрический	1.00	-
128	392759.63	2226789.07	Картометрический	1.00	-
129	392714.33	2226803.78	Картометрический	1.00	-

1	2	3	4	5	6
130	392684.65	2226804.75	Картометрический	1.00	-
131	392503.94	2226808.84	Картометрический	1.00	-
132	392349.64	2226818.64	Картометрический	1.00	-
133	392265.06	2226866.64	Картометрический	1.00	-
134	392189.10	2226897.63	Картометрический	1.00	-
135	392144.70	2226917.66	Картометрический	1.00	-
136	392114.66	2226932.78	Картометрический	1.00	-
137	392102.50	2226942.39	Картометрический	1.00	-
138	392069.90	2226958.43	Картометрический	1.00	-
139	392032.98	2226972.64	Картометрический	1.00	-
140	392016.55	2226979.07	Картометрический	1.00	-
141	392001.02	2226982.04	Картометрический	1.00	-
142	391965.47	2226984.13	Картометрический	1.00	-
143	391959.73	2226984.69	Картометрический	1.00	-
144	391949.41	2226984.39	Картометрический	1.00	-
145	391943.84	2226979.85	Картометрический	1.00	-
146	391931.53	2226979.07	Картометрический	1.00	-
147	391905.10	2226980.07	Картометрический	1.00	-
148	391848.27	2226985.38	Картометрический	1.00	-
149	391820.98	2226986.61	Картометрический	1.00	-
150	391805.12	2226985.72	Картометрический	1.00	-
151	391777.53	2226979.69	Картометрический	1.00	-
152	391768.84	2226974.58	Картометрический	1.00	-
153	391742.17	2226963.74	Картометрический	1.00	-
154	391705.43	2226951.10	Картометрический	1.00	-
155	391693.01	2226946.81	Картометрический	1.00	-
156	391637.52	2226930.66	Картометрический	1.00	-
157	391625.11	2226929.59	Картометрический	1.00	-
158	391602.37	2226936.35	Картометрический	1.00	-
159	391585.37	2226942.62	Картометрический	1.00	-
160	391569.85	2226949.91	Картометрический	1.00	-
161	391545.48	2226962.24	Картометрический	1.00	-
162	391535.67	2226967.45	Картометрический	1.00	-
163	391494.46	2226989.67	Картометрический	1.00	-
164	391472.28	2227003.55	Картометрический	1.00	-
165	391445.38	2227019.32	Картометрический	1.00	-
166	391392.59	2227043.75	Картометрический	1.00	-
167	391385.37	2227050.86	Картометрический	1.00	-
168	391376.47	2227053.87	Картометрический	1.00	-
169	391371.80	2227048.36	Картометрический	1.00	-
170	391328.55	2227063.29	Картометрический	1.00	-
171	391315.08	2227068.39	Картометрический	1.00	-
172	391263.87	2227087.93	Картометрический	1.00	-
173	391241.24	2227097.28	Картометрический	1.00	-
174	391211.88	2227112.32	Картометрический	1.00	-
175	391181.87	2227131.90	Картометрический	1.00	-
176	391151.40	2227159.54	Картометрический	1.00	-
177	391139.71	2227170.24	Картометрический	1.00	-

1	2	3	4	5	6
178	391127.71	2227174.28	Картометрический	1.00	-
179	391024.63	2227211.33	Картометрический	1.00	-
180	390878.51	2227257.56	Картометрический	1.00	-
181	390791.65	2227291.66	Картометрический	1.00	-
182	390769.95	2227302.51	Картометрический	1.00	-
183	390738.23	2227336.04	Картометрический	1.00	-
184	390697.07	2227386.69	Картометрический	1.00	-
185	390624.08	2227482.53	Картометрический	1.00	-
186	390579.47	2227520.13	Картометрический	1.00	-
187	390492.46	2227588.46	Картометрический	1.00	-
188	390437.25	2227632.65	Картометрический	1.00	-
189	390379.46	2227680.48	Картометрический	1.00	-
190	390377.99	2227687.05	Картометрический	1.00	-
191	390371.24	2227690.30	Картометрический	1.00	-
192	390365.68	2227689.61	Картометрический	1.00	-
193	390361.21	2227691.65	Картометрический	1.00	-
194	390362.63	2227693.83	Картометрический	1.00	-
195	390358.64	2227696.43	Картометрический	1.00	-
196	390356.18	2227694.29	Картометрический	1.00	-
197	390230.37	2227751.25	Картометрический	1.00	-
198	390020.59	2227846.80	Картометрический	1.00	-
199	390017.91	2227847.84	Картометрический	1.00	-
200	389963.83	2227871.25	Картометрический	1.00	-
201	389897.24	2227899.75	Картометрический	1.00	-
202	389829.52	2227929.83	Картометрический	1.00	-
203	389806.91	2227940.20	Картометрический	1.00	-
204	389786.98	2227953.84	Картометрический	1.00	-
205	389766.29	2227969.15	Картометрический	1.00	-
206	389692.87	2228034.47	Картометрический	1.00	-
207	389629.88	2228088.86	Картометрический	1.00	-
208	389593.52	2228117.98	Картометрический	1.00	-
209	389380.10	2228259.59	Картометрический	1.00	-
210	389302.20	2228269.77	Картометрический	1.00	-
211	389220.92	2228256.20	Картометрический	1.00	-
212	389188.75	2228247.72	Картометрический	1.00	-
213	389187.46	2228256.13	Картометрический	1.00	-
214	389141.85	2228241.19	Картометрический	1.00	-
215	389083.65	2228209.55	Картометрический	1.00	-
216	389057.08	2228194.13	Картометрический	1.00	-
217	389005.54	2228160.36	Картометрический	1.00	-
218	388968.03	2228132.04	Картометрический	1.00	-
219	388831.24	2227989.83	Картометрический	1.00	-
220	388789.77	2227959.58	Картометрический	1.00	-
221	388763.59	2227956.50	Картометрический	1.00	-
222	388627.87	2228004.13	Картометрический	1.00	-
223	388407.96	2228101.53	Картометрический	1.00	-
224	388393.82	2228087.01	Картометрический	1.00	-
225	388472.82	2228053.23	Картометрический	1.00	-

1	2	3	4	5	6
226	388565.30	2228011.54	Картометрический	1.00	-
227	388563.98	2228000.92	Картометрический	1.00	-
228	388664.92	2227963.03	Картометрический	1.00	-
229	388686.94	2227954.76	Картометрический	1.00	-
230	388697.03	2227959.23	Картометрический	1.00	-
231	388761.58	2227937.14	Картометрический	1.00	-
232	388796.94	2227941.30	Картометрический	1.00	-
233	388843.79	2227975.48	Картометрический	1.00	-
234	388934.84	2228070.54	Картометрический	1.00	-
235	388961.14	2228097.39	Картометрический	1.00	-
236	388980.64	2228117.77	Картометрический	1.00	-
237	389019.98	2228146.84	Картометрический	1.00	-
238	389057.24	2228171.58	Картометрический	1.00	-
239	389059.20	2228172.82	Картометрический	1.00	-
240	389105.29	2228200.77	Картометрический	1.00	-
241	389149.24	2228223.63	Картометрический	1.00	-
242	389195.09	2228238.68	Картометрический	1.00	-
243	389266.74	2228257.16	Картометрический	1.00	-
244	389312.83	2228258.90	Картометрический	1.00	-
245	389361.89	2228252.02	Картометрический	1.00	-
246	389401.88	2228230.47	Картометрический	1.00	-
247	389479.50	2228175.85	Картометрический	1.00	-
248	389606.56	2228080.55	Картометрический	1.00	-
249	389614.37	2228075.46	Картометрический	1.00	-
250	389758.57	2227954.39	Картометрический	1.00	-
251	389796.18	2227928.45	Картометрический	1.00	-
252	389822.85	2227914.20	Картометрический	1.00	-
253	389893.90	2227884.54	Картометрический	1.00	-
254	389928.39	2227870.28	Картометрический	1.00	-
255	390013.03	2227832.44	Картометрический	1.00	-
256	390081.43	2227802.49	Картометрический	1.00	-
257	390236.36	2227730.96	Картометрический	1.00	-
258	390366.55	2227672.75	Картометрический	1.00	-
259	390386.96	2227658.90	Картометрический	1.00	-
260	390488.37	2227574.64	Картометрический	1.00	-
261	390569.60	2227510.09	Картометрический	1.00	-
262	390603.42	2227483.30	Картометрический	1.00	-
263	390616.30	2227471.77	Картометрический	1.00	-
264	390680.80	2227380.45	Картометрический	1.00	-
265	390695.84	2227360.96	Картометрический	1.00	-
266	390726.05	2227325.23	Картометрический	1.00	-
267	390757.87	2227290.92	Картометрический	1.00	-
268	390783.77	2227276.67	Картометрический	1.00	-
269	390873.03	2227243.67	Картометрический	1.00	-
270	391048.35	2227188.02	Картометрический	1.00	-
271	391134.76	2227158.74	Картометрический	1.00	-
272	391163.30	2227135.73	Картометрический	1.00	-
273	391184.10	2227119.26	Картометрический	1.00	-

1	2	3	4	5	6
274	391207.47	2227104.45	Картометрический	1.00	-
275	391237.53	2227086.97	Картометрический	1.00	-
276	391260.89	2227078.16	Картометрический	1.00	-
277	391294.67	2227064.67	Картометрический	1.00	-
278	391379.74	2227034.61	Картометрический	1.00	-
279	391407.46	2227026.01	Картометрический	1.00	-
280	391438.57	2227011.46	Картометрический	1.00	-
281	391484.16	2226983.93	Картометрический	1.00	-
282	391538.96	2226954.83	Картометрический	1.00	-
283	391572.42	2226935.71	Картометрический	1.00	-
284	391604.70	2226921.05	Картометрический	1.00	-
285	391623.08	2226916.91	Картометрический	1.00	-
286	391644.43	2226917.12	Картометрический	1.00	-
287	391702.52	2226933.80	Картометрический	1.00	-
288	391712.70	2226937.06	Картометрический	1.00	-
289	391781.92	2226964.77	Картометрический	1.00	-
290	391807.17	2226970.09	Картометрический	1.00	-
291	391850.30	2226970.32	Картометрический	1.00	-
292	391865.92	2226969.06	Картометрический	1.00	-
293	391919.37	2226968.04	Картометрический	1.00	-
294	391977.91	2226971.24	Картометрический	1.00	-
295	391995.73	2226971.13	Картометрический	1.00	-
296	392008.58	2226968.90	Картометрический	1.00	-
297	392021.33	2226965.40	Картометрический	1.00	-
298	392040.23	2226955.63	Картометрический	1.00	-
299	392065.09	2226944.69	Картометрический	1.00	-
300	392105.87	2226927.67	Картометрический	1.00	-
301	392189.21	2226887.20	Картометрический	1.00	-
302	392237.52	2226867.10	Картометрический	1.00	-
303	392249.27	2226861.08	Картометрический	1.00	-
304	392268.02	2226849.59	Картометрический	1.00	-
305	392346.37	2226799.36	Картометрический	1.00	-
306	392492.80	2226789.69	Картометрический	1.00	-
307	392501.35	2226789.92	Картометрический	1.00	-
308	392655.29	2226786.28	Картометрический	1.00	-
309	392711.09	2226784.86	Картометрический	1.00	-
310	392751.78	2226772.09	Картометрический	1.00	-
311	392963.57	2226582.78	Картометрический	1.00	-
312	392967.05	2226576.76	Картометрический	1.00	-
47	392939.68	2226520.25	Картометрический	1.00	-
313	388464.30	2227041.02	Картометрический	5.00	-
314	388467.92	2227029.81	Картометрический	1.00	-
315	388493.92	2226949.13	Картометрический	5.00	-
316	388487.67	2226994.78	Картометрический	5.00	-
317	388482.75	2227030.71	Картометрический	1.00	-
318	388482.16	2227036.79	Картометрический	1.00	-
313	388464.30	2227041.02	Картометрический	5.00	-

3. Сведения о характерных точках части (частей) границы объекта					
Обозначение характерных точек части границы	Координаты, м		Метод определения координат характерной точки	Средняя квадратическая погрешность положения характерной точки (Mt), м	Описание обозначения точки на местности (при наличии)
	X	Y			
1	2	3	4	5	6
Часть №					
-	-	-	-	-	-

ОПИСАНИЕ МЕСТОПОЛОЖЕНИЯ ГРАНИЦ

Зона сельскохозяйственного использования в границах населенных пунктов – СХ1

(наименование объекта, местоположение границ которого описано
(далее - объект)

Раздел 1

Сведения об объекте		
№ п/п	Характеристики объекта	Описание характеристик
1	2	3
1	Местоположение объекта	Воронежская область, Воробьёвский муниципальный район, Никольское 1-е сельское поселение, село Никольское 1-е
2	Площадь объекта \pm величина погрешности определения площади ($P \pm \Delta P$)	3205179 \pm 31330 м ²
3	Иные характеристики объекта	-

Раздел 2

Сведения о местоположении границ объекта					
1. Система координат: МСК - 36, зона 2					
2. Сведения о характерных точках границ объекта					
Обозначение характерных точек границ	Координаты, м		Метод определения координат характерной точки	Средняя квадратическая погрешность положения характерной точки (Mt), м	Описание обозначения точки на местности (при наличии)
	X	Y			
1	2	3	4	5	6
1	395486.38	2225473.45	Картометрический	1.00	-
2	395522.68	2225485.57	Картометрический	1.00	-
3	395551.39	2225494.25	Картометрический	1.00	-
4	395558.38	2225530.36	Картометрический	1.00	-
5	395565.26	2225568.09	Картометрический	1.00	-
6	395597.94	2225742.02	Картометрический	1.00	-
7	395551.65	2225830.66	Картометрический	1.00	-
8	395451.37	2226019.77	Картометрический	1.00	-
9	395311.13	2226113.68	Картометрический	1.00	-
10	395225.30	2226218.15	Картометрический	1.00	-
11	395266.74	2226295.55	Картометрический	1.00	-
12	395353.34	2226252.10	Картометрический	1.00	-
13	395387.91	2226307.42	Картометрический	1.00	-
14	395320.31	2226398.77	Картометрический	1.00	-
15	395198.52	2226465.34	Картометрический	1.00	-
16	395008.25	2226389.70	Картометрический	1.00	-
17	394813.51	2226331.20	Картометрический	1.00	-
18	394693.25	2226321.44	Картометрический	1.00	-
19	394521.30	2226248.11	Картометрический	1.00	-
20	394248.09	2226163.63	Картометрический	1.00	-
21	394124.98	2226162.90	Картометрический	1.00	-
22	394125.87	2226088.13	Картометрический	1.00	-
23	394445.56	2225900.37	Картометрический	1.00	-
24	394526.06	2225879.76	Картометрический	1.00	-
25	394619.10	2225993.14	Картометрический	1.00	-
26	394810.67	2226092.00	Картометрический	1.00	-
27	395090.01	2226326.55	Картометрический	1.00	-
28	395170.91	2226287.05	Картометрический	1.00	-
29	395152.96	2226242.10	Картометрический	1.00	-
30	395198.59	2226220.78	Картометрический	1.00	-
31	395167.69	2226157.76	Картометрический	1.00	-
32	395122.01	2226178.93	Картометрический	1.00	-
33	394993.87	2226024.87	Картометрический	1.00	-
34	394593.14	2225793.36	Картометрический	1.00	-
35	394598.49	2225725.26	Картометрический	1.00	-

1	2	3	4	5	6
36	394535.62	2225728.06	Картометрический	1.00	-
37	394406.37	2225587.53	Картометрический	1.00	-
38	394346.48	2225471.75	Картометрический	1.00	-
39	394360.52	2225437.71	Картометрический	1.00	-
40	394416.39	2225302.31	Картометрический	5.00	-
41	394466.98	2225202.68	Картометрический	5.00	-
42	394484.73	2225190.74	Картометрический	5.00	-
43	394509.40	2225186.88	Картометрический	5.00	-
44	394528.87	2225184.48	Картометрический	5.00	-
45	394545.03	2225172.73	Картометрический	5.00	-
46	394568.39	2225098.07	Картометрический	5.00	-
47	394691.56	2225024.62	Картометрический	5.00	-
48	394763.82	2225223.43	Картометрический	1.00	-
49	394894.77	2225584.12	Картометрический	1.00	-
50	395050.53	2225617.14	Картометрический	1.00	-
51	395050.53	2225657.05	Картометрический	1.00	-
52	395078.68	2225709.69	Картометрический	1.00	-
53	395279.96	2225776.98	Картометрический	1.00	-
54	395368.11	2225768.65	Картометрический	1.00	-
55	395461.24	2225699.68	Картометрический	1.00	-
1	395486.38	2225473.45	Картометрический	1.00	-
56	395318.03	2225890.15	Картометрический	1.00	-
57	395375.09	2225986.83	Картометрический	1.00	-
58	395279.64	2226059.40	Картометрический	1.00	-
59	395225.79	2225978.11	Картометрический	1.00	-
56	395318.03	2225890.15	Картометрический	1.00	-
60	395037.87	2226446.65	Картометрический	1.00	-
61	394884.66	2226632.79	Картометрический	1.00	-
62	394912.88	2226698.94	Картометрический	1.00	-
63	394911.67	2226699.77	Картометрический	1.00	-
64	394892.48	2226713.21	Картометрический	1.00	-
65	394862.06	2226715.10	Картометрический	1.00	-
66	394849.17	2226736.63	Картометрический	1.00	-
67	394866.34	2226751.45	Картометрический	1.00	-
68	394899.64	2226780.20	Картометрический	1.00	-
69	394873.96	2226816.06	Картометрический	1.00	-
70	394876.41	2226836.81	Картометрический	1.00	-
71	394888.15	2226924.26	Картометрический	1.00	-
72	394785.98	2226821.76	Картометрический	1.00	-
73	394707.76	2226877.14	Картометрический	1.00	-
74	394637.64	2226886.11	Картометрический	5.00	-
75	394601.06	2226890.79	Картометрический	5.00	-
76	394584.44	2226891.67	Картометрический	5.00	-
77	394516.42	2226895.27	Картометрический	1.00	-
78	394431.89	2226884.50	Картометрический	1.00	-
79	394435.34	2226874.36	Картометрический	1.00	-

1	2	3	4	5	6
80	394437.75	2226860.84	Картометрический	1.00	-
81	394437.34	2226820.80	Картометрический	1.00	-
82	394530.11	2226815.80	Картометрический	1.00	-
83	394573.44	2226708.39	Картометрический	1.00	-
84	394504.09	2226563.95	Картометрический	1.00	-
85	394508.87	2226288.76	Картометрический	1.00	-
86	394686.31	2226363.45	Картометрический	1.00	-
87	394800.16	2226371.60	Картометрический	1.00	-
60	395037.87	2226446.65	Картометрический	1.00	-
88	394120.56	2226756.67	Картометрический	1.00	-
89	394190.72	2226764.16	Картометрический	1.00	-
90	394182.07	2226792.91	Картометрический	1.00	-
91	394185.24	2226823.44	Картометрический	1.00	-
92	394181.49	2226877.64	Картометрический	5.00	-
93	394182.84	2226928.49	Картометрический	5.00	-
94	394149.02	2226924.87	Картометрический	5.00	-
95	394093.28	2226909.22	Картометрический	5.00	-
96	394037.64	2226880.01	Картометрический	1.00	-
97	393973.08	2226917.69	Картометрический	5.00	-
98	393928.86	2226951.27	Картометрический	1.00	-
99	393913.85	2226918.96	Картометрический	1.00	-
100	393875.01	2226945.39	Картометрический	1.00	-
101	393858.73	2226922.01	Картометрический	1.00	-
102	393781.88	2226806.19	Картометрический	1.00	-
103	393872.36	2226798.34	Картометрический	1.00	-
104	393810.44	2226622.42	Картометрический	1.00	-
105	393845.12	2226626.32	Картометрический	1.00	-
106	394043.54	2226657.05	Картометрический	1.00	-
107	394150.28	2226656.82	Картометрический	1.00	-
88	394120.56	2226756.67	Картометрический	1.00	-
108	393992.48	2226670.74	Картометрический	1.00	-
109	394037.93	2226774.25	Картометрический	1.00	-
110	394035.07	2226779.30	Картометрический	1.00	-
111	393899.87	2226784.92	Картометрический	1.00	-
112	393843.90	2226647.96	Картометрический	1.00	-
108	393992.48	2226670.74	Картометрический	1.00	-
113	393425.42	2225205.47	Картометрический	5.00	-
114	393464.90	2225247.27	Картометрический	5.00	-
115	393617.26	2225362.75	Картометрический	5.00	-
116	393660.90	2225437.71	Картометрический	5.00	-
117	393668.28	2225450.39	Картометрический	5.00	-
118	393728.39	2225445.73	Картометрический	1.00	-
119	393754.30	2225491.67	Картометрический	1.00	-
120	393820.96	2225519.26	Картометрический	1.00	-
121	393879.60	2225606.11	Картометрический	1.00	-

1	2	3	4	5	6
122	393895.57	2225621.48	Картометрический	1.00	-
123	393914.14	2225628.39	Картометрический	1.00	-
124	393850.36	2225660.19	Картометрический	1.00	-
125	393521.22	2225674.63	Картометрический	1.00	-
126	393481.32	2225585.11	Картометрический	1.00	-
127	393407.25	2225603.13	Картометрический	1.00	-
128	393426.74	2225667.09	Картометрический	1.00	-
129	393228.90	2225739.36	Картометрический	1.00	-
130	393318.82	2226005.56	Картометрический	1.00	-
131	393291.36	2226034.88	Картометрический	1.00	-
132	393220.77	2226262.99	Картометрический	1.00	-
133	393108.20	2226370.26	Картометрический	1.00	-
134	392981.63	2226420.67	Картометрический	1.00	-
135	392950.05	2226352.69	Картометрический	1.00	-
136	393056.92	2226243.16	Картометрический	1.00	-
137	393033.50	2226181.21	Картометрический	1.00	-
138	392875.68	2226210.09	Картометрический	1.00	-
139	392876.22	2226202.08	Картометрический	1.00	-
140	392876.94	2226172.53	Картометрический	1.00	-
141	392875.11	2226147.94	Картометрический	1.00	-
142	392870.00	2226110.94	Картометрический	1.00	-
143	392863.88	2226035.26	Картометрический	1.00	-
144	392858.10	2225954.75	Картометрический	1.00	-
145	392853.72	2225907.67	Картометрический	1.00	-
146	392845.05	2225820.95	Картометрический	1.00	-
147	392827.67	2225654.72	Картометрический	5.00	-
148	392821.51	2225592.78	Картометрический	5.00	-
149	392811.40	2225473.59	Картометрический	5.00	-
150	392799.56	2225341.43	Картометрический	5.00	-
151	392810.38	2225340.83	Картометрический	5.00	-
152	392821.93	2225437.71	Картометрический	5.00	-
153	392845.08	2225631.90	Картометрический	5.00	-
154	392848.58	2225661.26	Картометрический	5.00	-
155	392893.66	2225631.90	Картометрический	5.00	-
156	392916.53	2225617.00	Картометрический	5.00	-
157	392933.30	2225606.57	Картометрический	5.00	-
158	392988.71	2225573.87	Картометрический	5.00	-
159	393107.07	2225442.39	Картометрический	5.00	-
160	393203.00	2225439.47	Картометрический	5.00	-
161	393205.86	2225437.71	Картометрический	5.00	-
162	393298.16	2225380.82	Картометрический	5.00	-
163	393375.69	2225302.56	Картометрический	1.00	-
164	393383.88	2225217.88	Картометрический	1.00	-
113	393425.42	2225205.47	Картометрический	1.00	-
165	392914.75	2225818.45	Картометрический	1.00	-
166	392948.91	2225826.21	Картометрический	1.00	-
167	392949.95	2225928.41	Картометрический	1.00	-

1	2	3	4	5	6
168	392904.70	2225938.08	Картометрический	1.00	-
169	392901.08	2225898.17	Картометрический	1.00	-
165	392914.75	2225818.45	Картометрический	1.00	-
170	392781.27	2225342.45	Картометрический	5.00	-
171	392782.24	2225355.93	Картометрический	5.00	-
172	392787.68	2225415.40	Картометрический	5.00	-
173	392793.46	2225474.98	Картометрический	5.00	-
174	392798.35	2225537.99	Картометрический	5.00	-
175	392803.62	2225594.69	Картометрический	5.00	-
176	392821.72	2225771.31	Картометрический	1.00	-
177	392830.76	2225869.01	Картометрический	1.00	-
178	392840.14	2225955.92	Картометрический	1.00	-
179	392842.05	2226004.51	Картометрический	1.00	-
180	392848.49	2226080.98	Картометрический	1.00	-
181	392857.15	2226149.31	Картометрический	1.00	-
182	392857.33	2226161.72	Картометрический	1.00	-
183	392812.83	2226149.92	Картометрический	1.00	-
184	392737.62	2226151.06	Картометрический	1.00	-
185	392723.63	2226102.68	Картометрический	1.00	-
186	392748.75	2225981.78	Картометрический	1.00	-
187	392567.06	2225940.25	Картометрический	1.00	-
188	392454.59	2225767.37	Картометрический	1.00	-
189	392438.45	2225631.90	Картометрический	1.00	-
190	392420.84	2225484.13	Картометрический	5.00	-
191	392449.03	2225437.71	Картометрический	5.00	-
192	392525.89	2225311.14	Картометрический	5.00	-
193	392561.44	2225360.33	Картометрический	5.00	-
194	392764.65	2225343.38	Картометрический	5.00	-
170	392781.27	2225342.45	Картометрический	5.00	-
195	393048.43	2226548.80	Картометрический	1.00	-
196	393128.48	2226960.14	Картометрический	1.00	-
197	392824.48	2227032.02	Картометрический	1.00	-
198	392691.87	2226917.77	Картометрический	1.00	-
199	392684.65	2226804.75	Картометрический	1.00	-
200	392714.33	2226803.78	Картометрический	1.00	-
201	392759.63	2226789.07	Картометрический	1.00	-
202	392787.19	2226767.10	Картометрический	1.00	-
203	392978.70	2226594.70	Картометрический	1.00	-
204	392981.48	2226590.06	Картометрический	1.00	-
205	392991.93	2226579.99	Картометрический	1.00	-
206	392999.31	2226575.18	Картометрический	1.00	-
207	393007.11	2226569.70	Картометрический	1.00	-
208	393022.16	2226561.72	Картометрический	1.00	-
209	393047.22	2226549.19	Картометрический	1.00	-
195	393048.43	2226548.80	Картометрический	1.00	-

1	2	3	4	5	6
210	391726.88	2226096.00	Картометрический	1.00	-
211	391772.81	2226243.37	Картометрический	1.00	-
212	392247.85	2226186.44	Картометрический	1.00	-
213	392259.01	2226252.86	Картометрический	1.00	-
214	392297.38	2226271.86	Картометрический	1.00	-
215	392394.79	2226291.61	Картометрический	1.00	-
216	392411.85	2226387.43	Картометрический	1.00	-
217	392704.42	2226430.04	Картометрический	1.00	-
218	392674.13	2226571.38	Картометрический	1.00	-
219	392822.53	2226606.19	Картометрический	1.00	-
220	392758.00	2226724.08	Картометрический	1.00	-
221	392688.35	2226744.74	Картометрический	1.00	-
222	392519.46	2226754.22	Картометрический	1.00	-
223	392338.19	2226665.18	Картометрический	1.00	-
224	392222.51	2226684.19	Картометрический	1.00	-
225	392129.51	2226636.19	Картометрический	1.00	-
226	392025.32	2226594.31	Картометрический	1.00	-
227	391953.76	2226582.62	Картометрический	1.00	-
228	391617.04	2226639.49	Картометрический	1.00	-
229	391459.11	2226752.82	Картометрический	1.00	-
230	391429.58	2226781.94	Картометрический	1.00	-
231	391402.11	2226821.57	Картометрический	1.00	-
232	391387.31	2226885.93	Картометрический	1.00	-
233	391368.31	2226921.96	Картометрический	1.00	-
234	391370.03	2226932.67	Картометрический	1.00	-
235	391361.96	2226942.03	Картометрический	1.00	-
236	391346.15	2226936.80	Картометрический	1.00	-
237	391342.59	2226930.13	Картометрический	1.00	-
238	391290.62	2226938.18	Картометрический	1.00	-
239	391184.31	2226880.35	Картометрический	1.00	-
240	391120.45	2226856.68	Картометрический	1.00	-
241	391037.13	2226808.02	Картометрический	1.00	-
242	390814.40	2226754.37	Картометрический	1.00	-
243	390758.35	2226748.83	Картометрический	1.00	-
244	390648.69	2226755.12	Картометрический	1.00	-
245	390572.99	2226784.70	Картометрический	1.00	-
246	390538.95	2226834.65	Картометрический	1.00	-
247	390506.80	2226717.09	Картометрический	1.00	-
248	390782.87	2226601.76	Картометрический	5.00	-
249	391209.70	2226365.18	Картометрический	1.00	-
250	391245.25	2226392.32	Картометрический	1.00	-
251	391279.13	2226371.12	Картометрический	1.00	-
252	391280.85	2226304.97	Картометрический	1.00	-
253	391319.43	2226354.84	Картометрический	1.00	-
254	391470.74	2226308.55	Картометрический	1.00	-
255	391459.87	2226257.73	Картометрический	1.00	-
256	391646.66	2226208.31	Картометрический	1.00	-
210	391726.88	2226096.00	Картометрический	1.00	-

1	2	3	4	5	6
257	391981.51	2227364.17	Картометрический	1.00	-
258	391964.52	2227518.51	Картометрический	5.00	-
259	391922.15	2227593.98	Картометрический	1.00	-
260	391873.25	2227704.07	Картометрический	1.00	-
261	391759.62	2227514.26	Картометрический	1.00	-
262	391690.86	2227440.57	Картометрический	1.00	-
263	391699.21	2227438.90	Картометрический	1.00	-
264	391768.09	2227414.49	Картометрический	1.00	-
265	391738.84	2227326.21	Картометрический	1.00	-
266	391622.10	2227366.10	Картометрический	1.00	-
267	391605.38	2227349.00	Картометрический	1.00	-
268	391891.30	2227239.36	Картометрический	1.00	-
257	391981.51	2227364.17	Картометрический	1.00	-
269	391155.05	2227564.27	Картометрический	1.00	-
270	391109.29	2227669.43	Картометрический	1.00	-
271	391024.63	2227638.90	Картометрический	1.00	-
272	390951.82	2227638.89	Картометрический	1.00	-
273	390946.72	2227688.08	Картометрический	1.00	-
274	390955.16	2227747.44	Картометрический	1.00	-
275	390990.70	2227810.19	Картометрический	1.00	-
276	390975.08	2227821.25	Картометрический	1.00	-
277	390889.07	2227867.01	Картометрический	1.00	-
278	390767.19	2227758.46	Картометрический	1.00	-
279	390743.38	2227734.92	Картометрический	1.00	-
280	390799.94	2227628.72	Картометрический	1.00	-
281	390935.66	2227602.25	Картометрический	1.00	-
282	391092.47	2227471.19	Картометрический	1.00	-
269	391155.05	2227564.27	Картометрический	1.00	-
283	390801.49	2227717.04	Картометрический	1.00	-
284	390813.87	2227699.14	Картометрический	1.00	-
285	390857.87	2227635.54	Картометрический	1.00	-
286	390945.57	2227795.74	Картометрический	1.00	-
287	390898.66	2227835.65	Картометрический	1.00	-
283	390801.49	2227717.04	Картометрический	1.00	-
288	389398.94	2227699.91	Картометрический	1.00	-
289	389396.24	2227828.32	Картометрический	1.00	-
290	389468.10	2227972.38	Картометрический	1.00	-
291	389528.88	2227940.44	Картометрический	1.00	-
292	389606.56	2228080.55	Картометрический	1.00	-
293	389479.50	2228175.85	Картометрический	1.00	-
294	389401.88	2228230.47	Картометрический	1.00	-
295	389361.89	2228252.02	Картометрический	1.00	-
296	389312.83	2228258.90	Картометрический	1.00	-
297	389266.74	2228257.16	Картометрический	1.00	-



1	2	3	4	5	6
298	389195.09	2228238.68	Картометрический	1.00	-
299	389149.24	2228223.63	Картометрический	1.00	-
300	389105.29	2228200.77	Картометрический	1.00	-
301	389059.20	2228172.82	Картометрический	1.00	-
302	389057.24	2228171.58	Картометрический	1.00	-
303	389019.98	2228146.84	Картометрический	1.00	-
304	389138.19	2228104.62	Картометрический	1.00	-
305	389142.77	2228029.76	Картометрический	1.00	-
306	389133.45	2228039.94	Картометрический	1.00	-
307	389125.41	2228043.75	Картометрический	1.00	-
308	389110.59	2228040.36	Картометрический	1.00	-
309	389060.63	2228021.28	Картометрический	1.00	-
310	389018.30	2228002.19	Картометрический	1.00	-
311	388997.13	2227996.68	Картометрический	1.00	-
312	388982.31	2227996.25	Картометрический	1.00	-
313	388972.57	2227999.22	Картометрический	1.00	-
314	388954.78	2228018.30	Картометрический	1.00	-
315	388945.61	2228025.36	Картометрический	1.00	-
316	388941.00	2228042.00	Картометрический	1.00	-
317	388961.14	2228097.39	Картометрический	1.00	-
318	388934.84	2228070.54	Картометрический	1.00	-
319	388843.79	2227975.48	Картометрический	1.00	-
320	388796.94	2227941.30	Картометрический	1.00	-
321	388761.58	2227937.14	Картометрический	1.00	-
322	388697.03	2227959.23	Картометрический	1.00	-
323	388686.94	2227954.76	Картометрический	1.00	-
324	388807.86	2227909.35	Картометрический	1.00	-
325	388875.61	2227887.30	Картометрический	1.00	-
326	388906.11	2227821.16	Картометрический	1.00	-
327	388923.38	2227799.13	Картометрический	1.00	-
328	388925.83	2227795.86	Картометрический	1.00	-
329	388930.71	2227789.34	Картометрический	1.00	-
330	388971.37	2227746.95	Картометрический	1.00	-
331	389008.64	2227711.34	Картометрический	1.00	-
332	389009.84	2227706.55	Картометрический	1.00	-
333	389051.76	2227680.80	Картометрический	1.00	-
334	389058.35	2227676.75	Картометрический	1.00	-
335	389216.08	2227620.19	Картометрический	1.00	-
336	389287.23	2227559.13	Картометрический	1.00	-
288	389398.94	2227699.91	Картометрический	1.00	-
337	389187.46	2228256.13	Картометрический	1.00	-
338	389185.36	2228269.77	Картометрический	1.00	-
339	389188.73	2228298.60	Картометрический	1.00	-
340	389205.65	2228341.00	Картометрический	1.00	-
341	389161.10	2228349.39	Картометрический	1.00	-
342	389156.42	2228295.49	Картометрический	1.00	-
343	389113.78	2228301.00	Картометрический	1.00	-

1	2	3	4	5	6
344	389094.69	2228303.47	Картометрический	1.00	-
345	389098.10	2228361.27	Картометрический	1.00	-
346	388931.30	2228392.72	Картометрический	1.00	-
347	388956.45	2228331.46	Картометрический	1.00	-
348	388980.94	2228288.37	Картометрический	1.00	-
349	389085.20	2228284.85	Картометрический	1.00	-
350	389083.65	2228209.55	Картометрический	1.00	-
351	389141.85	2228241.19	Картометрический	1.00	-
337	389187.46	2228256.13	Картометрический	1.00	-
3. Сведения о характерных точках части (частей) границы объекта					
Обозначение характерных точек части границы	Координаты, м		Метод определения координат характерной точки	Средняя квадратическая погрешность положения характерной точки (Mt), м	Описание обозначения точки на местности (при наличии)
	X	Y			
1	2	3	4	5	6
Часть №					
-	-	-	-	-	-

Рисунг 4
План границ объекта



Используемые условные знаки и обозначения:

- | | |
|---|---|
|  | границы территориальной зоны |
|  | характерные точки границ территориальной зоны |

Масштаб 1:10000

Руководитель БУВО «Норильско-тасовский центр»
Полковник Ю.С. Шакин от 27-го декабря 2019 г.



ОПИСАНИЕ МЕСТОПОЛОЖЕНИЯ ГРАНИЦ

Зона сельскохозяйственного производства – СХ2

 (наименование объекта, местоположение границ которого описано
 (далее - объект)

Раздел 1

Сведения об объекте		
№ п/п	Характеристики объекта	Описание характеристик
1	2	3
1	Местоположение объекта	Воронежская область, Воробьёвский муниципальный район, Никольское 1-е сельское поселение, село Никольское 1-е
2	Площадь объекта ± величина погрешности определения площади ($P \pm \Delta P$)	41564+/-714 м ²
3	Иные характеристики объекта	-

Раздел 2

Сведения о местоположении границ объекта					
1. Система координат: МСК - 36, зона 2					
2. Сведения о характерных точках границ объекта					
Обозначение характерных точек границ	Координаты, м		Метод определения координат характерной точки	Средняя квадратическая погрешность положения характерной точки (Mt), м	Описание обозначения точки на местности (при наличии)
	X	Y			
1	2	3	4	5	6
1	393622.89	2226225.98	Картометрический	1.00	-
2	393653.69	2226217.19	Картометрический	1.00	-
3	393739.97	2226359.82	Картометрический	1.00	-
4	393752.76	2226386.61	Картометрический	1.00	-
5	393775.33	2226466.16	Картометрический	1.00	-
6	393737.66	2226469.84	Картометрический	1.00	-
7	393705.25	2226470.55	Картометрический	1.00	-
8	393705.13	2226469.71	Картометрический	1.00	-
9	393702.83	2226468.76	Картометрический	1.00	-
10	393694.79	2226469.29	Картометрический	1.00	-
11	393678.00	2226423.00	Картометрический	1.00	-
12	393653.99	2226436.51	Картометрический	1.00	-
13	393649.31	2226425.59	Картометрический	1.00	-
14	393643.55	2226412.16	Картометрический	1.00	-
15	393639.38	2226409.04	Картометрический	1.00	-
16	393636.29	2226401.23	Картометрический	1.00	-
17	393632.01	2226391.80	Картометрический	1.00	-
18	393627.85	2226382.67	Картометрический	1.00	-
19	393624.06	2226370.81	Картометрический	1.00	-
20	393613.48	2226344.19	Картометрический	1.00	-
21	393606.36	2226325.12	Картометрический	1.00	-
22	393602.80	2226318.78	Картометрический	1.00	-
23	393601.84	2226317.04	Картометрический	1.00	-
24	393595.80	2226320.32	Картометрический	1.00	-
25	393586.69	2226303.00	Картометрический	1.00	-
26	393580.66	2226285.46	Картометрический	1.00	-
27	393578.58	2226279.33	Картометрический	1.00	-
28	393566.87	2226243.89	Картометрический	1.00	-
29	393593.13	2226234.17	Картометрический	1.00	-
1	393622.89	2226225.98	Картометрический	1.00	-
30	393550.90	2226639.63	Картометрический	1.00	-
31	393544.84	2226665.21	Картометрический	1.00	-
32	393534.34	2226682.04	Картометрический	1.00	-
33	393524.42	2226682.92	Картометрический	1.00	-
34	393524.20	2226680.94	Картометрический	1.00	-
35	393523.78	2226673.68	Картометрический	1.00	-

1	2	3	4	5	6
36	393512.94	2226639.42	Картометрический	1.00	-
37	393523.67	2226635.64	Картометрический	1.00	-
38	393537.15	2226636.70	Картометрический	1.00	-
30	393550.90	2226639.63	Картометрический	1.00	-
39	390053.40	2227958.00	Картометрический	1.00	-
40	390073.10	2227955.00	Картометрический	1.00	-
41	390107.40	2227950.00	Картометрический	1.00	-
42	390140.22	2227942.61	Картометрический	1.00	-
43	390145.90	2227993.78	Картометрический	1.00	-
44	390035.54	2228010.30	Картометрический	1.00	-
45	390004.33	2228024.82	Картометрический	1.00	-
46	389996.90	2228002.00	Картометрический	1.00	-
47	389986.30	2227949.00	Картометрический	1.00	-
48	389965.40	2227876.00	Картометрический	1.00	-
49	389963.83	2227871.25	Картометрический	1.00	-
50	390017.91	2227847.84	Картометрический	1.00	-
51	390020.59	2227846.80	Картометрический	1.00	-
52	390021.60	2227850.30	Картометрический	1.00	-
53	390034.13	2227897.83	Картометрический	1.00	-
54	390041.70	2227923.00	Картометрический	1.00	-
39	390053.40	2227958.00	Картометрический	1.00	-

3. Сведения о характерных точках части (частей) границы объекта

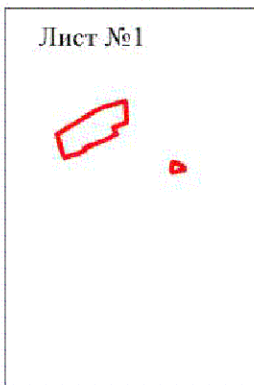
Обозначение характерных точек части границы	Координаты, м		Метод определения координат характерной точки	Средняя квадратическая погрешность положения характерной точки (Mt), м	Описание обозначения точки на местности (при наличии)
	X	Y			
1	2	3	4	5	6
Часть №					
-	-	-	-	-	-

Раздел 4


План границ объекта

Схема расположения листов плана границ объекта

Лист №1




Лист №2

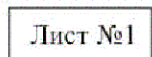


Масштаб 1:25000

Используемые условные знаки и обозначения:



границы территориальной зоны



область и номер листа плана границ объекта

Руководитель БУВО «Нормативно-проектный центр»

Подпись  Ю.В. Шалыгина Дата « 27 » декабря 2019 г.

Место для оттиска печати (при наличии) лица, составившего описание местоположения границ объекта




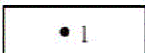
План границ объекта

Лист №1




Масштаб 1:5000

Используемые условные знаки и обозначения:

	границы территориальной зоны
	характерная точка границ территориальной зоны

Руководитель БУВО «Нормативно-проектный центр»

Подпись  Ю.В. Шалыгина Дата « 27 » декабря 2019 г.

Место для оттиска печати (при наличии) лица, составившего описание местоположения границ объекта



План границ объекта

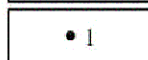
Лист №2



Используемые условные знаки и обозначения:



границы территориальной зоны



• 1

характерная точка границ территориальной зоны

Руководитель БУВО «Нормативно-проектный центр»

Подпись  Ю.В. Шалыгина Дата « 27 » декабря 2019 г.

Место для оттиска печати (при наличии) лица, составившего описание местоположения границ объекта



ОПИСАНИЕ МЕСТОПОЛОЖЕНИЯ ГРАНИЦ

Зона ритуальных объектов - СН1

(наименование объекта, местоположение границ которого описано
(далее - объект)

Раздел 1

Сведения об объекте		
№ п/п	Характеристики объекта	Описание характеристик
1	2	3
1	Местоположение объекта	Воронежская область, Воробьевский муниципальный район, Никольское 1-е сельское поселение, село Никольское 1-е
2	Площадь объекта \pm величина погрешности определения площади ($P \pm \text{Дельта } P$)	60764 \pm 863 м ²
3	Иные характеристики объекта	-

Раздел 2

Сведения о местоположении границ объекта					
1. Система координат: МСК - 36, зона 2					
2. Сведения о характерных точках границ объекта					
Обозначение характерных точек границ	Координаты, м		Метод определения координат характерной точки	Средняя квадратическая погрешность положения характерной точки (Mt), м	Описание обозначения точки на местности (при наличии)
	X	Y			
1	2	3	4	5	6
1	395318.03	2225890.15	Картометрический	1.00	-
2	395375.09	2225986.83	Картометрический	1.00	-
3	395279.64	2226059.40	Картометрический	1.00	-
4	395225.79	2225978.11	Картометрический	1.00	-
1	395318.03	2225890.15	Картометрический	1.00	-
5	393992.48	2226670.74	Картометрический	1.00	-
6	394037.93	2226774.25	Картометрический	1.00	-
7	394035.07	2226779.30	Картометрический	1.00	-
8	393899.87	2226784.92	Картометрический	1.00	-
9	393843.90	2226647.96	Картометрический	1.00	-
5	393992.48	2226670.74	Картометрический	1.00	-
10	392914.75	2225818.45	Картометрический	1.00	-
11	392948.91	2225826.21	Картометрический	1.00	-
12	392949.95	2225928.41	Картометрический	1.00	-
13	392904.70	2225938.08	Картометрический	1.00	-
14	392901.08	2225898.17	Картометрический	1.00	-
10	392914.75	2225818.45	Картометрический	1.00	-
15	391738.84	2227326.21	Картометрический	1.00	-
16	391768.09	2227414.49	Картометрический	1.00	-
17	391699.21	2227438.90	Картометрический	1.00	-
18	391690.86	2227440.57	Картометрический	1.00	-
19	391622.10	2227366.10	Картометрический	1.00	-
15	391738.84	2227326.21	Картометрический	1.00	-
20	390801.49	2227717.04	Картометрический	1.00	-
21	390813.87	2227699.14	Картометрический	1.00	-
22	390857.87	2227635.54	Картометрический	1.00	-
23	390945.57	2227795.74	Картометрический	1.00	-
24	390898.66	2227835.65	Картометрический	1.00	-
20	390801.49	2227717.04	Картометрический	1.00	-
25	389156.42	2228295.49	Картометрический	1.00	-



1	2	3	4	5	6
26	389161.10	2228349.39	Картометрический	1.00	-
27	389098.10	2228361.27	Картометрический	1.00	-
28	389094.69	2228303.47	Картометрический	1.00	-
29	389113.78	2228301.00	Картометрический	1.00	-
25	389156.42	2228295.49	Картометрический	1.00	-
3. Сведения о характерных точках части (частей) границы объекта					
Обозначение характерных точек части границы	Координаты, м		Метод определения координат характерной точки	Средняя квадратическая погрешность положения характерной точки (Mt), м	Описание обозначения точки на местности (при наличии)
	X	Y			
1	2	3	4	5	6
Часть №					
-	-	-	-	-	-


Рисунок 1
План границ объекта




Масштаб 1:10000

Исключительные условия: знаки и обозначения:

-  граница территориальной зоны
-  характерные точки границы территориальной зоны

Руководитель ИУ/НО «Нормативно-проектный центр»
Подпись:  Ю.В. Шапалова Дата: 27.08.2016 г.
Место: г. Челябинск (пр. Ленина) №14, совмещенного отделения исполнительного органа власти области



Приложение №2
к правилам землепользования и застройки
Никольского 1-го сельского поселения
Воробьёвского муниципального района
Воронежской области

СВЕДЕНИЯ О ГРАНИЦАХ ТЕРРИТОРИАЛЬНЫХ ЗОН,
СОДЕРЖАЩИЕ ГРАФИЧЕСКОЕ ОПИСАНИЕ МЕСТОПОЛОЖЕНИЯ
ГРАНИЦ ТЕРРИТОРИАЛЬНЫХ ЗОН, ПЕРЕЧЕНЬ КООРДИНАТ
ХАРАКТЕРНЫХ ТОЧЕК ГРАНИЦ ТЕРРИТОРИАЛЬНЫХ ЗОН
ХУТОРА ГОРЮШКИН

ОПИСАНИЕ МЕСТОПОЛОЖЕНИЯ ГРАНИЦ

Зона застройки индивидуальными жилыми домами – Ж1

 (наименование объекта, местоположение границ которого описано
 (далее - объект)

Раздел 1

Сведения об объекте		
№ п/п	Характеристики объекта	Описание характеристик
1	2	3
1	Местоположение объекта	Воронежская область, Воробьевский муниципальный район, Никольское 1-е сельское поселение, хутор Горюшкин
2	Площадь объекта \pm величина погрешности определения площади ($P \pm \Delta P$)	762346 \pm 3056 м ²
3	Иные характеристики объекта	-

Раздел 2

Сведения о местоположении границ объекта					
1. Система координат: МСК - 36, зона 2					
2. Сведения о характерных точках границ объекта					
Обозначение характерных точек границ	Координаты, м		Метод определения координат характерной точки	Средняя квадратическая погрешность положения характерной точки (Mt), м	Описание обозначения точки на местности (при наличии)
	X	Y			
1	2	3	4	5	6
1	391605.57	2220613.39	Картометрический	1.00	-
2	391381.08	2220726.81	Картометрический	1.00	-
3	391372.93	2220715.88	Картометрический	1.00	-
4	391355.92	2220703.46	Картометрический	1.00	-
5	391335.35	2220701.09	Картометрический	1.00	-
6	391318.08	2220705.75	Картометрический	1.00	-
7	391274.59	2220717.36	Картометрический	1.00	-
8	391246.99	2220725.98	Картометрический	1.00	-
9	391234.21	2220728.45	Картометрический	1.00	-
10	391198.98	2220738.88	Картометрический	1.00	-
11	391168.44	2220750.34	Картометрический	1.00	-
12	391145.69	2220756.60	Картометрический	1.00	-
13	391102.47	2220777.00	Картометрический	1.00	-
14	391090.80	2220786.46	Картометрический	1.00	-
15	391082.24	2220780.35	Картометрический	1.00	-
16	391081.48	2220741.61	Картометрический	1.00	-
17	391072.96	2220610.50	Картометрический	1.00	-
18	391111.20	2220618.83	Картометрический	1.00	-
19	391150.94	2220612.41	Картометрический	1.00	-
20	391189.04	2220600.36	Картометрический	1.00	-
21	391347.84	2220548.39	Картометрический	1.00	-
22	391408.04	2220509.85	Картометрический	1.00	-
23	391423.83	2220477.24	Картометрический	1.00	-
24	391423.83	2220423.39	Картометрический	1.00	-
25	391399.65	2220370.03	Картометрический	1.00	-
26	391408.84	2220361.78	Картометрический	1.00	-
27	391483.91	2220426.41	Картометрический	1.00	-
28	391531.93	2220460.10	Картометрический	1.00	-
29	391587.37	2220470.97	Картометрический	1.00	-
30	391581.11	2220504.03	Картометрический	1.00	-
31	391578.13	2220517.97	Картометрический	1.00	-
1	391605.57	2220613.39	Картометрический	1.00	-
32	391522.38	2221208.34	Картометрический	1.00	-
33	391324.10	2221237.94	Картометрический	1.00	-
34	391296.03	2221316.25	Картометрический	1.00	-


1	2	3	4	5	6
37	391258.04	2221320.56	Картометрический	1.00	-
38	391229.56	2221316.86	Картометрический	1.00	-
39	391206.67	2221297.20	Картометрический	1.00	-
40	391193.47	2221286.96	Картометрический	1.00	-
41	391164.99	2221280.23	Картометрический	1.00	-
42	391145.26	2221277.94	Картометрический	1.00	-
43	391139.20	2221279.29	Картометрический	1.00	-
44	391121.02	2221314.03	Картометрический	1.00	-
45	391105.13	2221312.42	Картометрический	1.00	-
46	391094.08	2221314.84	Картометрический	1.00	-
47	391087.93	2221274.56	Картометрический	1.00	-
48	391060.96	2221268.23	Картометрический	1.00	-
49	390956.46	2221244.65	Картометрический	1.00	-
50	390814.73	2221112.04	Картометрический	1.00	-
51	390811.68	2220869.63	Картометрический	1.00	-
52	390816.64	2220827.30	Картометрический	1.00	-
53	390994.48	2220812.17	Картометрический	1.00	-
54	390995.71	2220762.06	Картометрический	1.00	-
55	391046.11	2220761.15	Картометрический	1.00	-
56	391071.58	2220818.32	Картометрический	1.00	-
57	391064.23	2220842.80	Картометрический	1.00	-
58	391059.22	2220863.51	Картометрический	1.00	-
59	391076.74	2220867.75	Картометрический	1.00	-
60	391081.61	2220847.51	Картометрический	1.00	-
61	391088.47	2220824.66	Картометрический	1.00	-
62	391098.05	2220804.24	Картометрический	1.00	-
63	391111.73	2220793.20	Картометрический	1.00	-
64	391137.12	2220780.84	Картометрический	1.00	-
65	391151.01	2220772.93	Картометрический	1.00	-
66	391172.03	2220765.74	Картометрический	1.00	-
67	391200.42	2220754.76	Картометрический	1.00	-
68	391220.14	2220749.71	Картометрический	1.00	-
69	391273.94	2220735.34	Картометрический	1.00	-
70	391283.06	2220730.81	Картометрический	1.00	-
71	391298.50	2220724.37	Картометрический	1.00	-
72	391308.15	2220721.82	Картометрический	1.00	-
73	391330.48	2220716.58	Картометрический	1.00	-
74	391349.62	2220719.74	Картометрический	1.00	-
75	391360.11	2220728.81	Картометрический	1.00	-
76	391370.54	2220742.83	Картометрический	1.00	-
77	391379.03	2220769.48	Картометрический	1.00	-
78	391503.92	2221164.64	Картометрический	1.00	-
79	391516.71	2221199.66	Картометрический	1.00	-
32	391522.38	2221208.34	Картометрический	1.00	-
80	391239.23	2222051.34	Картометрический	1.00	-
81	391267.81	2222172.95	Картометрический	1.00	-
82	391178.24	2222168.23	Картометрический	1.00	-

1	2	3	4	5	6
83	391115.13	2222147.81	Картометрический	1.00	-
86	390829.48	2222190.18	Картометрический	1.00	-
87	390771.00	2222198.64	Картометрический	1.00	-
88	390656.69	2222263.04	Картометрический	1.00	-
89	390570.08	2222341.42	Картометрический	1.00	-
90	390628.97	2222416.86	Картометрический	1.00	-
91	390548.57	2222475.84	Картометрический	1.00	-
92	390504.72	2222412.48	Картометрический	1.00	-
93	390412.21	2222544.15	Картометрический	1.00	-
94	390316.73	2222704.60	Картометрический	1.00	-
95	390264.44	2222805.51	Картометрический	1.00	-
96	390236.36	2222816.96	Картометрический	1.00	-
97	390131.65	2223082.35	Картометрический	1.00	-
98	390062.61	2223117.76	Картометрический	1.00	-
99	389918.59	2223299.52	Картометрический	1.00	-
100	389861.46	2223274.94	Картометрический	1.00	-
101	389979.75	2223061.45	Картометрический	1.00	-
102	390040.07	2222877.61	Картометрический	1.00	-
103	390080.86	2222754.49	Картометрический	1.00	-
104	390147.11	2222625.82	Картометрический	1.00	-
105	390266.07	2222478.43	Картометрический	1.00	-
106	390367.64	2222327.05	Картометрический	1.00	-
107	390447.80	2222211.21	Картометрический	1.00	-
108	390467.60	2222186.29	Картометрический	1.00	-
109	390482.81	2222167.30	Картометрический	1.00	-
110	390477.83	2222155.59	Картометрический	1.00	-
111	390499.51	2222141.18	Картометрический	1.00	-
112	390570.05	2222040.40	Картометрический	1.00	-
113	390623.20	2222020.33	Картометрический	1.00	-
114	390665.48	2221910.65	Картометрический	1.00	-
115	390819.57	2221899.37	Картометрический	1.00	-
116	390992.00	2221832.78	Картометрический	1.00	-
117	391021.63	2221947.52	Картометрический	1.00	-
118	391054.22	2221988.19	Картометрический	1.00	-
119	391108.27	2222021.44	Картометрический	1.00	-
80	391239.23	2222051.34	Картометрический	1.00	-

3. Сведения о характерных точках части (частей) границы объекта

Обозначение характерных точек части границы	Координаты, м		Метод определения координат характерной точки	Средняя квадратическая погрешность положения характерной точки (M _t), м	Описание обозначения точки на местности (при наличии)
	X	Y			
1	2	3	4	5	6
Часть №					
-	-	-	-	-	-

Рисунок 4
План границ объектов



Исключительное условие: наличие объектов:

- границы территориальной зоны;
- территория земель границ территориальной зоны;

Масштаб 1:5000

Российская Федерация «Историко-проектный центр»
 Плещеево Ю.В., Плещеева Д.А. и др. «ИИИ/СМ» 2019 г.
 Место и дата утверждения плана (дата, наименование организации утверждающей границы объектов)



ОПИСАНИЕ МЕСТОПОЛОЖЕНИЯ ГРАНИЦ

Зона улиц, дорог, инженерной и транспортной инфраструктуры – ИТ1

(наименование объекта, местоположение границ которого описано
(далее - объект)

Раздел 1

Сведения об объекте		
№ п/п	Характеристики объекта	Описание характеристик
1	2	3
1	Местоположение объекта	Воронежская область, Воробьевский муниципальный район, Никольское 1-е сельское поселение, хутор Горюшкин
2	Площадь объекта ± величина погрешности определения площади (P ± Дельта P)	13793+/-411 м ²
3	Иные характеристики объекта	-


Раздел 2

Сведения о местоположении границ объекта					
1. Система координат: МСК - 36, зона 2					
2. Сведения о характерных точках границ объекта					
Обозначение характерных точек границ	Координаты, м		Метод определения координат характерной точки	Средняя квадратическая погрешность положения характерной точки (Mt), м	Описание обозначения точки на местности (при наличии)
	X	Y			
1	2	3	4	5	6
1	391528.50	2221207.43	Картометрический	1.00	-
2	391522.38	2221208.34	Картометрический	1.00	-
3	391516.71	2221199.66	Картометрический	1.00	-
4	391503.92	2221164.64	Картометрический	1.00	-
5	391379.03	2220769.48	Картометрический	1.00	-
6	391370.54	2220742.83	Картометрический	1.00	-
7	391360.11	2220728.81	Картометрический	1.00	-
8	391349.62	2220719.74	Картометрический	1.00	-
9	391330.48	2220716.58	Картометрический	1.00	-
10	391308.15	2220721.82	Картометрический	1.00	-
11	391298.50	2220724.37	Картометрический	1.00	-
12	391283.06	2220730.81	Картометрический	1.00	-
13	391273.94	2220735.34	Картометрический	1.00	-
14	391220.14	2220749.71	Картометрический	1.00	-
15	391200.42	2220754.76	Картометрический	1.00	-
16	391172.03	2220765.74	Картометрический	1.00	-
17	391151.01	2220772.93	Картометрический	1.00	-
18	391137.12	2220780.84	Картометрический	1.00	-
19	391111.73	2220793.20	Картометрический	1.00	-
20	391098.05	2220804.24	Картометрический	1.00	-
21	391088.47	2220824.66	Картометрический	1.00	-
22	391081.61	2220847.51	Картометрический	1.00	-
23	391076.74	2220867.75	Картометрический	1.00	-
24	391059.22	2220863.51	Картометрический	1.00	-
25	391064.23	2220842.80	Картометрический	1.00	-
26	391071.58	2220818.32	Картометрический	1.00	-
27	391083.31	2220792.55	Картометрический	1.00	-
28	391090.80	2220786.46	Картометрический	1.00	-
29	391102.47	2220777.00	Картометрический	1.00	-
30	391145.69	2220756.60	Картометрический	1.00	-
31	391168.44	2220750.34	Картометрический	1.00	-
32	391198.98	2220738.88	Картометрический	1.00	-
33	391234.21	2220728.45	Картометрический	1.00	-
34	391246.99	2220725.98	Картометрический	1.00	-
35	391274.59	2220717.36	Картометрический	1.00	-
36	391318.08	2220705.75	Картометрический	1.00	-

1	2	3	4	5	6
39	391372.93	2220715.88	Картометрический	1.00	-
40	391381.08	2220726.81	Картометрический	1.00	-
41	391386.78	2220734.50	Картометрический	1.00	-
42	391396.19	2220764.04	Картометрический	1.00	-
43	391454.73	2220945.84	Картометрический	1.00	-
44	391449.82	2220947.73	Картометрический	1.00	-
1	391528.50	2221207.43	Картометрический	1.00	-
3. Сведения о характерных точках части (частей) границы объекта					
Обозначение характерных точек части границы	Координаты, м		Метод определения координат характерной точки	Средняя квадратическая погрешность положения характерной точки (Mt), м	Описание обозначения точки на местности (при наличии)
	X	Y			
1	2	3	4	5	6
Часть №					
-	-	-	-	-	-

Раздел 4

План границ объекта




Масштаб 1:5000

Используемые условные знаки и обозначения:



границы территориальной зоны



характерная точка границ территориальной зоны

Руководитель БУВО «Нормативно-проектный центр»

Подпись *Ю.В. Шалыгина* Ю.В. Шалыгина Дата « 27 » декабря 2019 г.

Место для оттиска печати (при наличии) лица, составившего описание местоположения границ объекта



ОПИСАНИЕ МЕСТОПОЛОЖЕНИЯ ГРАНИЦ

Зона сельскохозяйственного использования в границах населенных пунктов – СХ1

(наименование объекта, местоположение границ которого описано
(далее - объект)


Раздел 1

Сведения об объекте		
№ п/п	Характеристики объекта	Описание характеристик
1	2	3
1	Местоположение объекта	Воронежская область, Воробьевский муниципальный район, Никольское 1-е сельское поселение, хутор Горюшкин
2	Площадь объекта \pm величина погрешности определения площади ($P \pm \Delta P$)	127413 \pm 1249 м ²
3	Иные характеристики объекта	-

Раздел 2


Сведения о местоположении границ объекта					
1. Система координат: МСК - 36, зона 2					
2. Сведения о характерных точках границ объекта					
Обозначение характерных точек границ	Координаты, м		Метод определения координат характерной точки	Средняя квадратическая погрешность положения характерной точки (Mt), м	Описание обозначения точки на местности (при наличии)
	X	Y			
1	2	3	4	5	6
1	391605.57	2220613.39	Картометрический	1.00	-
2	391622.54	2220672.42	Картометрический	1.00	-
3	391627.15	2220676.80	Картометрический	1.00	-
4	391631.62	2220681.51	Картометрический	1.00	-
5	391641.07	2220690.31	Картометрический	1.00	-
6	391584.55	2220702.13	Картометрический	1.00	-
7	391555.36	2220730.45	Картометрический	1.00	-
8	391525.43	2220746.95	Картометрический	1.00	-
9	391484.56	2220762.52	Картометрический	1.00	-
10	391487.83	2220827.26	Картометрический	1.00	-
11	391631.56	2220877.54	Картометрический	1.00	-
12	391468.49	2220940.46	Картометрический	1.00	-
13	391454.73	2220945.84	Картометрический	1.00	-
14	391396.19	2220764.04	Картометрический	1.00	-
15	391386.78	2220734.50	Картометрический	1.00	-
16	391381.08	2220726.81	Картометрический	1.00	-
1	391605.57	2220613.39	Картометрический	1.00	-
17	391071.58	2220818.32	Картометрический	1.00	-
18	391046.11	2220761.15	Картометрический	1.00	-
19	390995.71	2220762.06	Картометрический	1.00	-
20	390994.48	2220812.17	Картометрический	1.00	-
21	390816.64	2220827.30	Картометрический	1.00	-
22	390833.14	2220683.52	Картометрический	1.00	-
23	390848.13	2220588.83	Картометрический	1.00	-
24	390817.70	2220477.37	Картометрический	1.00	-
25	390817.70	2220477.27	Картометрический	1.00	-
26	390817.55	2220473.05	Картометрический	1.00	-
27	390813.30	2220451.87	Картометрический	1.00	-
28	390810.20	2220424.94	Картометрический	1.00	-
29	390814.91	2220408.64	Картометрический	1.00	-
30	390921.47	2220394.57	Картометрический	1.00	-
31	390959.71	2220390.21	Картометрический	1.00	-
32	391015.90	2220465.14	Картометрический	1.00	-

1	2	3	4	5	6
33	391018.96	2220469.12	Картометрический	1.00	-
34	391072.96	2220610.50	Картометрический	1.00	-
35	391081.48	2220741.61	Картометрический	1.00	-
36	391082.24	2220780.35	Картометрический	1.00	-
37	391090.80	2220786.46	Картометрический	1.00	-
38	391083.31	2220792.55	Картометрический	1.00	-
17	391071.58	2220818.32	Картометрический	1.00	-
3. Сведения о характерных точках части (частей) границы объекта					
Обозначение характерных точек части границы	Координаты, м		Метод определения координат характерной точки	Средняя квадратическая погрешность положения характерной точки (Mt), м	Описание обозначения точки на местности (при наличии)
	X	Y			
1	2	3	4	5	6
Часть №					
-	-	-	-	-	-




Масштаб 1:5000

Используемые условные знаки и обозначения:



границы территориальной зоны



характерная точка границ территориальной зоны

Руководитель БУВО «Нормативно-проектный центр»

Подпись  Ю.В. Шальгина Дата « 27 » декабря 2019 г.

Место для оттиска печати (при наличии) лица, составившего описание местоположения границ объекта



Приложение №3
к правилам землепользования и застройки
Никольского 1-го сельского поселения
Воробьёвского муниципального района
Воронежской области

СВЕДЕНИЯ О ГРАНИЦАХ ТЕРРИТОРИАЛЬНЫХ ЗОН,
СОДЕРЖАЩИЕ ГРАФИЧЕСКОЕ ОПИСАНИЕ МЕСТОПОЛОЖЕНИЯ
ГРАНИЦ ТЕРРИТОРИАЛЬНЫХ ЗОН, ПЕРЕЧЕНЬ КООРДИНАТ
ХАРАКТЕРНЫХ ТОЧЕК ГРАНИЦ ТЕРРИТОРИАЛЬНЫХ ЗОН
СЕЛА НИКОЛЬСКОЕ 2-Е

ОПИСАНИЕ МЕСТОПОЛОЖЕНИЯ ГРАНИЦ

Зона застройки индивидуальными жилыми домами – Ж1

(наименование объекта, местоположение границ которого описано
(далее - объект)

Раздел 1

Сведения об объекте		
№ п/п	Характеристики объекта	Описание характеристик
1	2	3
1	Местоположение объекта	Воронежская область, Воробьёвский муниципальный район, Никольское 1-е сельское поселение, село Никольское 2-е
2	Площадь объекта \pm величина погрешности определения площади ($P \pm \Delta P$)	2750368 \pm 5804 м ²
3	Иные характеристики объекта	-

Раздел 2

Сведения о местоположении границ объекта					
1. Система координат: МСК - 36, зона 2					
2. Сведения о характерных точках границ объекта					
Обозначение характерных точек границ	Координаты, м		Метод определения координат характерной точки	Средняя квадратическая погрешность положения характерной точки (Mt), м	Описание обозначения точки на местности (при наличии)
	X	Y			
1	2	3	4	5	6
1	398884.39	2225212.95	Картометрический	1.00	-
2	398799.74	2225215.88	Картометрический	1.00	-
3	398532.33	2225291.47	Картометрический	1.00	-
4	398413.44	2225308.56	Картометрический	1.00	-
5	397925.28	2225312.61	Картометрический	1.00	-
6	397962.83	2225252.68	Картометрический	1.00	-
7	397969.64	2225244.25	Картометрический	1.00	-
8	398007.82	2225217.37	Картометрический	1.00	-
9	398154.08	2225191.21	Картометрический	1.00	-
10	398165.93	2225187.05	Картометрический	1.00	-
11	398203.17	2225173.73	Картометрический	1.00	-
12	398284.54	2225126.80	Картометрический	1.00	-
13	398374.59	2225094.60	Картометрический	1.00	-
14	398416.50	2225092.91	Картометрический	1.00	-
15	398533.12	2225079.27	Картометрический	1.00	-
16	398533.33	2225047.06	Картометрический	1.00	-
17	398686.31	2225026.88	Картометрический	1.00	-
18	398776.70	2225022.38	Картометрический	1.00	-
19	398868.76	2225020.44	Картометрический	1.00	-
20	398889.09	2225139.24	Картометрический	1.00	-
1	398884.39	2225212.95	Картометрический	1.00	-
21	398169.15	2225598.16	Картометрический	1.00	-
22	397986.00	2225584.24	Картометрический	1.00	-
23	397928.62	2225631.90	Картометрический	1.00	-
24	397875.62	2225675.91	Картометрический	1.00	-
25	397917.15	2225782.98	Картометрический	1.00	-
26	397778.30	2225838.01	Картометрический	1.00	-
27	397629.56	2225855.68	Картометрический	1.00	-
28	397624.34	2225740.39	Картометрический	1.00	-
29	397623.46	2225739.07	Картометрический	1.00	-
30	397568.49	2225742.45	Картометрический	1.00	-
31	397403.69	2225839.57	Картометрический	1.00	-
32	397328.66	2225923.78	Картометрический	1.00	-
33	397243.54	2225999.44	Картометрический	1.00	-

1	2	3	4	5	6
34	397065.27	2226085.45	Картометрический	1.00	-
35	396991.14	2226118.78	Картометрический	1.00	-
36	396950.12	2226129.03	Картометрический	1.00	-
37	396926.38	2226213.55	Картометрический	1.00	-
38	396964.46	2226228.80	Картометрический	1.00	-
39	396915.04	2226279.29	Картометрический	1.00	-
40	396741.39	2226490.89	Картометрический	1.00	-
41	396663.54	2226618.86	Картометрический	1.00	-
42	396614.38	2226752.99	Картометрический	1.00	-
43	396623.93	2226786.50	Картометрический	1.00	-
44	396610.07	2226833.86	Картометрический	1.00	-
45	396604.60	2226891.44	Картометрический	1.00	-
46	396632.95	2226952.65	Картометрический	1.00	-
47	396661.15	2227035.90	Картометрический	1.00	-
48	396686.50	2227041.16	Картометрический	1.00	-
49	396740.39	2227078.83	Картометрический	1.00	-
50	396830.22	2227098.04	Картометрический	1.00	-
51	396848.42	2227118.58	Картометрический	1.00	-
52	396850.67	2227286.38	Картометрический	1.00	-
53	396819.80	2227347.17	Картометрический	1.00	-
54	396757.16	2227350.11	Картометрический	1.00	-
55	396751.88	2227380.58	Картометрический	1.00	-
56	396667.57	2227385.57	Картометрический	1.00	-
57	396671.89	2227447.80	Картометрический	1.00	-
58	396632.96	2227449.22	Картометрический	1.00	-
59	396576.99	2227469.16	Картометрический	1.00	-
60	396497.15	2227514.35	Картометрический	1.00	-
61	396478.52	2227515.92	Картометрический	1.00	-
62	396355.16	2227491.31	Картометрический	1.00	-
63	396255.60	2227449.93	Картометрический	1.00	-
64	396235.40	2227434.54	Картометрический	1.00	-
65	396211.95	2227398.78	Картометрический	1.00	-
66	396218.92	2227393.57	Картометрический	1.00	-
67	396159.28	2227297.06	Картометрический	1.00	-
68	396105.30	2227269.48	Картометрический	1.00	-
69	396141.61	2227175.86	Картометрический	1.00	-
70	396161.50	2227128.67	Картометрический	1.00	-
71	396166.04	2227115.43	Картометрический	1.00	-
72	396158.78	2227112.30	Картометрический	1.00	-
73	396180.81	2227056.80	Картометрический	1.00	-
74	396205.57	2227049.37	Картометрический	1.00	-
75	396220.24	2227041.39	Картометрический	1.00	-
76	396247.14	2226987.56	Картометрический	1.00	-
77	396190.55	2226962.22	Картометрический	1.00	-
78	396143.97	2227077.23	Картометрический	1.00	-
79	396121.01	2227099.09	Картометрический	1.00	-
80	396078.49	2227084.86	Картометрический	1.00	-
81	396028.47	2227069.32	Картометрический	1.00	-

1	2	3	4	5	6
82	396025.28	2227066.51	Картометрический	1.00	-
83	396024.72	2227062.19	Картометрический	1.00	-
84	396034.40	2227012.07	Картометрический	1.00	-
85	396042.92	2226944.90	Картометрический	1.00	-
86	396049.12	2226919.94	Картометрический	1.00	-
87	396033.02	2226914.29	Картометрический	1.00	-
88	396016.12	2226909.18	Картометрический	1.00	-
89	395985.08	2226902.62	Картометрический	1.00	-
90	395972.89	2226895.80	Картометрический	1.00	-
91	395968.87	2226887.10	Картометрический	1.00	-
92	395949.56	2226791.05	Картометрический	1.00	-
93	396011.10	2226731.47	Картометрический	1.00	-
94	396089.99	2226719.02	Картометрический	1.00	-
95	396097.50	2226702.90	Картометрический	1.00	-
96	396255.99	2226342.69	Картометрический	1.00	-
97	396176.25	2226083.13	Картометрический	1.00	-
98	396213.25	2226100.24	Картометрический	1.00	-
99	396259.23	2226101.54	Картометрический	1.00	-
100	396316.17	2226098.30	Картометрический	1.00	-
101	396527.74	2225978.20	Картометрический	1.00	-
102	396580.15	2225908.79	Картометрический	1.00	-
103	396598.68	2225893.64	Картометрический	1.00	-
104	396672.35	2225926.14	Картометрический	1.00	-
105	396563.59	2226018.00	Картометрический	1.00	-
106	396763.89	2226102.79	Картометрический	1.00	-
107	396802.11	2226054.43	Картометрический	1.00	-
108	396855.69	2225987.35	Картометрический	1.00	-
109	396911.52	2225873.40	Картометрический	1.00	-
110	397098.58	2225696.11	Картометрический	1.00	-
111	397064.61	2225607.36	Картометрический	1.00	-
112	397281.88	2225522.46	Картометрический	1.00	-
113	397334.82	2225501.10	Картометрический	1.00	-
114	397435.15	2225507.08	Картометрический	1.00	-
115	397542.66	2225499.04	Картометрический	1.00	-
116	397715.98	2225480.18	Картометрический	1.00	-
117	397808.04	2225461.10	Картометрический	1.00	-
118	397977.51	2225492.91	Картометрический	1.00	-
119	398166.83	2225558.63	Картометрический	1.00	-
21	398169.15	2225598.16	Картометрический	1.00	-
120	397437.71	2225323.63	Картометрический	1.00	-
121	397389.69	2225341.54	Картометрический	1.00	-
122	397410.35	2225406.30	Картометрический	1.00	-
123	397418.16	2225464.64	Картометрический	1.00	-
124	397339.06	2225458.92	Картометрический	1.00	-
125	397290.98	2225470.87	Картометрический	1.00	-
126	397176.76	2225519.99	Картометрический	1.00	-
127	397098.76	2225338.18	Картометрический	1.00	-

1	2	3	4	5	6
128	397400.41	2225201.46	Картометрический	1.00	-
129	397435.97	2225203.96	Картометрический	1.00	-
130	397470.92	2225261.58	Картометрический	1.00	-
120	397437.71	2225323.63	Картометрический	1.00	-
131	396920.58	2225631.60	Картометрический	1.00	-
132	396859.36	2225672.10	Картометрический	1.00	-
133	396680.31	2225740.63	Картометрический	1.00	-
134	396637.63	2225766.79	Картометрический	1.00	-
135	396577.48	2225832.09	Картометрический	1.00	-
136	396565.76	2225865.80	Картометрический	1.00	-
137	396547.80	2225881.11	Картометрический	1.00	-
138	396498.18	2225947.25	Картометрический	1.00	-
139	396424.94	2225992.73	Картометрический	1.00	-
140	396422.58	2226004.18	Картометрический	1.00	-
141	396400.91	2226004.65	Картометрический	1.00	-
142	396298.23	2226058.53	Картометрический	1.00	-
143	396216.68	2226058.97	Картометрический	1.00	-
144	396136.76	2226003.12	Картометрический	1.00	-
145	396133.74	2226008.37	Картометрический	1.00	-
146	396119.02	2226002.64	Картометрический	1.00	-
147	396118.92	2225995.39	Картометрический	1.00	-
148	396059.84	2225944.03	Картометрический	1.00	-
149	396026.27	2225900.83	Картометрический	1.00	-
150	396007.46	2225895.36	Картометрический	1.00	-
151	396002.66	2225878.96	Картометрический	1.00	-
152	396004.68	2225779.55	Картометрический	1.00	-
153	396010.37	2225755.23	Картометрический	1.00	-
154	395991.82	2225754.71	Картометрический	1.00	-
155	395987.09	2225779.03	Картометрический	1.00	-
156	395985.49	2225877.22	Картометрический	1.00	-
157	395983.43	2225895.64	Картометрический	1.00	-
158	395868.95	2225987.76	Картометрический	1.00	-
159	395811.55	2226021.28	Картометрический	1.00	-
160	395732.85	2226007.15	Картометрический	1.00	-
161	395729.18	2225982.00	Картометрический	1.00	-
162	395832.38	2225925.06	Картометрический	1.00	-
163	395795.49	2225796.09	Картометрический	1.00	-
164	395693.35	2225697.91	Картометрический	1.00	-
165	395765.49	2225606.68	Картометрический	1.00	-
166	395883.88	2225561.50	Картометрический	1.00	-
167	395778.75	2225441.80	Картометрический	1.00	-
168	395997.50	2225298.88	Картометрический	1.00	-
169	396119.50	2225254.82	Картометрический	1.00	-
170	396148.87	2225269.40	Картометрический	1.00	-
171	396259.95	2225231.10	Картометрический	1.00	-
172	396211.61	2224900.78	Картометрический	1.00	-
173	396396.45	2224856.17	Картометрический	1.00	-

1	2	3	4	5	6
174	396641.67	2224969.29	Картометрический	1.00	-
175	396660.97	2225196.10	Картометрический	1.00	-
176	396717.78	2225219.31	Картометрический	1.00	-
177	396678.32	2225450.42	Картометрический	1.00	-
178	396812.76	2225487.85	Картометрический	1.00	-
179	396899.41	2225585.40	Картометрический	1.00	-
131	396920.58	2225631.60	Картометрический	1.00	-
180	395937.57	2226659.03	Картометрический	1.00	-
181	395933.00	2226768.29	Картометрический	1.00	-
182	395933.00	2226791.57	Картометрический	1.00	-
183	395956.98	2226895.55	Картометрический	1.00	-
184	395960.06	2226905.64	Картометрический	1.00	-
185	395903.40	2226914.20	Картометрический	1.00	-
186	395908.29	2227051.71	Картометрический	1.00	-
187	395964.38	2227070.55	Картометрический	1.00	-
188	395935.68	2227187.89	Картометрический	1.00	-
189	395927.59	2227228.25	Картометрический	1.00	-
190	395947.22	2227258.36	Картометрический	1.00	-
191	395901.74	2227306.94	Картометрический	1.00	-
192	395833.84	2227457.15	Картометрический	1.00	-
193	395598.03	2227349.51	Картометрический	1.00	-
194	395610.53	2227253.00	Картометрический	1.00	-
195	395568.22	2227253.55	Картометрический	1.00	-
196	395510.67	2227238.95	Картометрический	1.00	-
197	395487.18	2227225.86	Картометрический	1.00	-
198	395465.01	2227251.12	Картометрический	1.00	-
199	395441.57	2227215.36	Картометрический	1.00	-
200	395426.37	2227210.17	Картометрический	1.00	-
201	395412.80	2227215.16	Картометрический	1.00	-
202	395383.82	2227247.15	Картометрический	1.00	-
203	395251.08	2227107.24	Картометрический	1.00	-
204	395192.37	2227032.26	Картометрический	1.00	-
205	395170.36	2227033.79	Картометрический	1.00	-
206	395155.35	2227001.49	Картометрический	1.00	-
207	395104.67	2226988.42	Картометрический	1.00	-
208	395050.30	2227020.23	Картометрический	1.00	-
209	395073.43	2226931.23	Картометрический	1.00	-
210	395154.00	2226859.83	Картометрический	1.00	-
211	395196.06	2226737.48	Картометрический	1.00	-
212	395320.88	2226763.77	Картометрический	1.00	-
213	395389.93	2226663.67	Картометрический	1.00	-
214	395643.85	2226731.32	Картометрический	1.00	-
215	395750.85	2226727.81	Картометрический	1.00	-
180	395937.57	2226659.03	Картометрический	1.00	-

3. Сведения о характерных точках части (частей) границы объекта					
Обозначение характерных точек части границы	Координаты, м		Метод определения координат характерной точки	Средняя квадратическая погрешность положения характерной точки (Mt), м	Описание обозначения точки на местности (при наличии)
	X	Y			
1	2	3	4	5	6
Часть №					
-	-	-	-	-	-

Рисунок 4
Генеральный план



Масштаб 1:500

Ключевые объекты и объекты:
— граница территории
— граница земельного участка
— граница земельного участка

Генеральный план территории
Объект: ...
Масштаб: 1:500
Дата: ...



ОПИСАНИЕ МЕСТОПОЛОЖЕНИЯ ГРАНИЦ

Общественно-деловая зона – ОД

(наименование объекта, местоположение границ которого описано
(далее - объект)

Раздел 1

Сведения об объекте		
№ п/п	Характеристики объекта	Описание характеристик
1	2	3
1	Местоположение объекта	Воронежская область, Воробьёвский муниципальный район, Никольское 1-е сельское поселение, село Никольское 2-е
2	Площадь объекта \pm величина погрешности определения площади ($P \pm \Delta P$)	59345 \pm 853 м ²
3	Иные характеристики объекта	-

Раздел 2

Сведения о местоположении границ объекта					
1. Система координат: МСК - 36, зона 2					
2. Сведения о характерных точках границ объекта					
Обозначение характерных точек границ	Координаты, м		Метод определения координат характерной точки	Средняя квадратическая погрешность положения характерной точки (Mt), м	Описание обозначения точки на местности (при наличии)
	X	Y			
1	2	3	4	5	6
1	396247.14	2226987.56	Картометрический	1.00	-
2	396220.24	2227041.39	Картометрический	1.00	-
3	396205.57	2227049.37	Картометрический	1.00	-
4	396180.81	2227056.80	Картометрический	1.00	-
5	396158.78	2227112.30	Картометрический	1.00	-
6	396121.01	2227099.09	Картометрический	1.00	-
7	396143.97	2227077.23	Картометрический	1.00	-
8	396190.55	2226962.22	Картометрический	1.00	-
1	396247.14	2226987.56	Картометрический	1.00	-
9	396138.85	2227141.14	Картометрический	1.00	-
10	396078.73	2227298.73	Картометрический	1.00	-
11	396000.52	2227283.33	Картометрический	1.00	-
12	395977.78	2227278.76	Картометрический	1.00	-
13	395947.22	2227258.36	Картометрический	1.00	-
14	395927.59	2227228.25	Картометрический	1.00	-
15	395935.68	2227187.89	Картометрический	1.00	-
16	395964.38	2227070.55	Картометрический	1.00	-
17	395908.29	2227051.71	Картометрический	1.00	-
18	395903.40	2226914.20	Картометрический	1.00	-
19	395960.05	2226905.89	Картометрический	1.00	-
20	395969.17	2226909.81	Картометрический	1.00	-
21	395983.60	2226914.33	Картометрический	1.00	-
22	396009.52	2226920.32	Картометрический	1.00	-
23	396023.99	2226926.61	Картометрический	1.00	-
24	396031.29	2226932.89	Картометрический	1.00	-
25	396031.70	2226952.84	Картометрический	1.00	-
26	396021.72	2227026.91	Картометрический	1.00	-
27	396013.48	2227064.73	Картометрический	1.00	-
28	396012.48	2227086.00	Картометрический	1.00	-
29	396015.39	2227086.00	Картометрический	1.00	-
30	396018.68	2227082.11	Картометрический	1.00	-
31	396021.51	2227079.98	Картометрический	1.00	-

1	2	3	4	5	6
32	396024.40	2227079.53	Картометрический	1.00	-
33	396090.04	2227098.30	Картометрический	1.00	-
34	396126.83	2227112.09	Картометрический	1.00	-
35	396139.48	2227117.15	Картометрический	1.00	-
36	396143.48	2227122.66	Картометрический	1.00	-
9	396138.85	2227141.14	Картометрический	1.00	-
3. Сведения о характерных точках части (частей) границы объекта					
Обозначение характерных точек части границы	Координаты, м		Метод определения координат характерной точки	Средняя квадратическая погрешность положения характерной точки (Mt), м	Описание обозначения точки на местности (при наличии)
	X	Y			
1	2	3	4	5	6
Часть №					
-	-	-	-	-	-


Раздел 4

План границ объекта

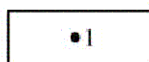


Масштаб 1:5000

Используемые условные знаки и обозначения:



границы территориальной зоны



характерная точка границ территориальной зоны

Руководитель БУВО «Нормативно-проектный центр»

Подпись *Ю.В. Шалыгина* Ю.В. Шалыгина Дата « 27 » декабря 2019 г.

Место для оттиска печати (при наличии) лица, составившего описание местоположения границ объекта



ОПИСАНИЕ МЕСТОПОЛОЖЕНИЯ ГРАНИЦ

Зона улиц, дорог, инженерной и транспортной инфраструктуры – ИТ1

(наименование объекта, местоположение границ которого описано
(далее - объект)

Раздел 1

Сведения об объекте		
№ п/п	Характеристики объекта	Описание характеристик
1	2	3
1	Местоположение объекта	Воронежская область, Воробьевский муниципальный район, Никольское 1-е сельское поселение, село Никольское 2-е
2	Площадь объекта \pm величина погрешности определения площади ($P \pm \Delta P$)	31045 \pm 617 м ²
3	Иные характеристики объекта	-

Раздел 2

Сведения о местоположении границ объекта					
1. Система координат: МСК - 36, зона 2					
2. Сведения о характерных точках границ объекта					
Обозначение характерных точек границ	Координаты, м		Метод определения координат характерной точки	Средняя квадратическая погрешность положения характерной точки (Mt), м	Описание обозначения точки на местности (при наличии)
	X	Y			
1	2	3	4	5	6
1	396010.37	2225755.23	Картометрический	1.00	-
2	396004.68	2225779.55	Картометрический	1.00	-
3	396002.66	2225878.96	Картометрический	1.00	-
4	396007.46	2225895.36	Картометрический	1.00	-
5	395983.43	2225895.64	Картометрический	1.00	-
6	395984.49	2225886.12	Картометрический	1.00	-
7	395985.42	2225877.83	Картометрический	1.00	-
8	395987.09	2225779.03	Картометрический	1.00	-
9	395991.82	2225754.71	Картометрический	1.00	-
1	396010.37	2225755.23	Картометрический	1.00	-
10	396004.68	2225925.95	Картометрический	1.00	-
11	396003.93	2225939.17	Картометрический	1.00	-
12	396000.42	2225981.98	Картометрический	1.00	-
13	395955.88	2226623.30	Картометрический	1.00	-
14	395949.56	2226791.05	Картометрический	1.00	-
15	395968.87	2226887.10	Картометрический	1.00	-
16	395972.89	2226895.8	Картометрический	1.00	-
17	395985.08	2226902.62	Картометрический	1.00	-
18	396016.12	2226909.18	Картометрический	1.00	-
19	396033.02	2226914.29	Картометрический	1.00	-
20	396049.12	2226919.94	Картометрический	1.00	-
21	396042.92	2226944.90	Картометрический	1.00	-
22	396034.40	2227012.07	Картометрический	1.00	-
23	396024.72	2227062.19	Картометрический	1.00	-
24	396025.28	2227066.51	Картометрический	1.00	-
25	396028.47	2227069.32	Картометрический	1.00	-
26	396078.49	2227084.86	Картометрический	1.00	-
27	396121.01	2227099.09	Картометрический	1.00	-
28	396158.78	2227112.30	Картометрический	1.00	-
29	396166.04	2227115.43	Картометрический	1.00	-
30	396161.50	2227128.67	Картометрический	1.00	-
31	396141.61	2227175.86	Картометрический	1.00	-
32	396105.297	2227269.48	Картометрический	1.00	-

1	2	3	4	5	6
33	396103.67	2227273.58	Картометрический	1.00	-
34	396070.64	2227352.96	Картометрический	1.00	-
35	396059.14	2227382.87	Картометрический	1.00	-
36	396015.15	2227474.50	Картометрический	1.00	-
37	395982.69	2227520.02	Картометрический	1.00	-
38	395980.41	2227519.17	Картометрический	1.00	-
39	395971.06	2227515.65	Картометрический	1.00	-
40	396030.89	2227412.91	Картометрический	1.00	-
41	396049.30	2227372.81	Картометрический	1.00	-
42	396070.02	2227321.56	Картометрический	1.00	-
43	396078.73	2227298.73	Картометрический	1.00	-
44	396138.85	2227141.14	Картометрический	1.00	-
45	396143.48	2227122.66	Картометрический	1.00	-
46	396139.48	2227117.15	Картометрический	1.00	-
47	396126.83	2227112.09	Картометрический	1.00	-
48	396090.04	2227098.30	Картометрический	1.00	-
49	396024.40	2227079.53	Картометрический	1.00	-
50	396021.51	2227079.98	Картометрический	1.00	-
51	396018.68	2227082.11	Картометрический	1.00	-
52	396015.39	2227086.00	Картометрический	1.00	-
53	396012.48	2227086.00	Картометрический	1.00	-
54	396013.48	2227064.73	Картометрический	1.00	-
55	396021.72	2227026.91	Картометрический	1.00	-
56	396031.70	2226952.84	Картометрический	1.00	-
57	396031.29	2226932.89	Картометрический	1.00	-
58	396023.99	2226926.61	Картометрический	1.00	-
59	396009.52	2226920.32	Картометрический	1.00	-
60	395983.60	2226914.33	Картометрический	1.00	-
61	395969.17	2226909.81	Картометрический	1.00	-
62	395960.06	2226905.64	Картометрический	1.00	-
63	395956.98	2226895.55	Картометрический	1.00	-
64	395933.00	2226791.57	Картометрический	1.00	-
65	395933.00	2226768.29	Картометрический	1.00	-
66	395938.92	2226626.70	Картометрический	1.00	-
67	395946.55	2226479.94	Картометрический	1.00	-
68	395980.91	2225981.13	Картометрический	1.00	-
69	395980.90	2225950.08	Картометрический	1.00	-
70	395982.44	2225925.44	Картометрический	1.00	-
10	396004.68	2225925.95	Картометрический	1.00	-

3. Сведения о характерных точках части (частей) границы объекта					
Обозначение характерных точек части границы	Координаты, м		Метод определения координат характерной точки	Средняя квадратическая погрешность положения характерной точки (Mt), м	Описание обозначения точки на местности (при наличии)
	X	Y			
1	2	3	4	5	6
Часть №					
-	-	-	-	-	-

Рисунок 4
План граница объекта



Используемые условные линии и обозначения:

-  граница территориальной зоны
-  характерная точка граница территориальной зоны
-  • 1

Масштаб 1:5000

Руководитель РУВО «Нормативно-проектный центр»
 Подпись: Ю.В. Шалагина Дата « 27 » _____ декабря 2019 г.
 Место для печати (ИП, название) или, если имеется, официальное изображение местной власти (граница объекта)



ОПИСАНИЕ МЕСТОПОЛОЖЕНИЯ ГРАНИЦ

Зона сельскохозяйственного использования в границах населенных пунктов – СХ1

(наименование объекта, местоположение границ которого описано
(далее - объект)

Раздел 1

Сведения об объекте		
№ п/п	Характеристики объекта	Описание характеристик
1	2	3
1	Местоположение объекта	Воронежская область, Воробьевский муниципальный район, Никольское 1-е сельское поселение, село Никольское 2-е
2	Площадь объекта \pm величина погрешности определения площади ($P \pm \Delta P$)	2079392 \pm 25235 м ²
3	Иные характеристики объекта	-

Раздел 2

Сведения о местоположении границ объекта					
1. Система координат: МСК - 36, зона 2					
2. Сведения о характерных точках границ объекта					
Обозначение характерных точек границ	Координаты, м		Метод определения координат характерной точки	Средняя квадратическая погрешность положения характерной точки (Mt), м	Описание обозначения точки на местности (при наличии)
	X	Y			
1	2	3	4	5	6
1	398892.46	2225253.23	Картометрический	1.00	-
2	398841.26	2225334.89	Картометрический	1.00	-
3	398746.58	2225472.69	Картометрический	1.00	-
4	398660.46	2225540.25	Картометрический	1.00	-
5	398526.15	2225588.53	Картометрический	1.00	-
6	398447.75	2225608.83	Картометрический	1.00	-
7	398162.95	2225511.58	Картометрический	1.00	-
8	397984.98	2225452.25	Картометрический	1.00	-
9	397805.73	2225418.53	Картометрический	1.00	-
10	397707.46	2225438.51	Картометрический	1.00	-
11	397418.16	2225464.64	Картометрический	1.00	-
12	397410.35	2225406.30	Картометрический	1.00	-
13	397389.69	2225341.54	Картометрический	1.00	-
14	397437.71	2225323.63	Картометрический	1.00	-
15	397470.92	2225261.58	Картометрический	1.00	-
16	397435.97	2225203.96	Картометрический	1.00	-
17	397539.10	2225210.92	Картометрический	1.00	-
18	397625.13	2225229.86	Картометрический	1.00	-
19	397686.71	2225250.87	Картометрический	1.00	-
20	397722.79	2225285.86	Картометрический	1.00	-
21	397757.39	2225288.63	Картометрический	1.00	-
22	397846.69	2225322.27	Картометрический	1.00	-
23	397877.07	2225324.16	Картометрический	1.00	-
24	397925.28	2225312.61	Картометрический	1.00	-
25	398413.44	2225308.56	Картометрический	1.00	-
26	398532.33	2225291.47	Картометрический	1.00	-
27	398799.74	2225215.88	Картометрический	1.00	-
28	398884.39	2225212.95	Картометрический	1.00	-
1	398892.46	2225253.23	Картометрический	1.00	-
29	397395.62	2225159.06	Картометрический	1.00	-
30	397397.58	2225179.26	Картометрический	1.00	-
31	397400.41	2225201.46	Картометрический	1.00	-
32	397098.76	2225338.18	Картометрический	1.00	-
33	397176.76	2225519.99	Картометрический	1.00	-
34	396949.81	2225610.05	Картометрический	1.00	-

1	2	3	4	5	6
36	396899.41	2225585.40	Картометрический	1.00	-
37	396812.76	2225487.85	Картометрический	1.00	-
38	396678.32	2225450.42	Картометрический	1.00	-
39	396717.78	2225219.31	Картометрический	1.00	-
40	396660.97	2225196.10	Картометрический	1.00	-
41	396641.67	2224969.29	Картометрический	1.00	-
42	396396.45	2224856.17	Картометрический	1.00	-
43	396211.61	2224900.78	Картометрический	1.00	-
44	396259.95	2225231.10	Картометрический	1.00	-
45	396148.87	2225269.40	Картометрический	1.00	-
46	396119.50	2225254.82	Картометрический	1.00	-
47	395997.50	2225298.88	Картометрический	1.00	-
48	395778.75	2225441.80	Картометрический	1.00	-
49	395883.88	2225561.50	Картометрический	1.00	-
50	395765.49	2225606.68	Картометрический	1.00	-
51	395693.35	2225697.91	Картометрический	1.00	-
52	395795.49	2225796.09	Картометрический	1.00	-
53	395832.38	2225925.06	Картометрический	1.00	-
54	395729.18	2225982.00	Картометрический	1.00	-
55	395732.85	2226007.15	Картометрический	1.00	-
56	395672.19	2226020.32	Картометрический	1.00	-
57	395627.17	2226061.42	Картометрический	1.00	-
58	395538.12	2226186.91	Картометрический	1.00	-
59	395411.65	2226276.39	Картометрический	1.00	-
60	395387.94	2226307.36	Картометрический	1.00	-
61	395353.34	2226252.10	Картометрический	1.00	-
62	395266.74	2226295.55	Картометрический	1.00	-
63	395225.30	2226218.15	Картометрический	1.00	-
64	395311.13	2226113.68	Картометрический	1.00	-
65	395451.37	2226019.77	Картометрический	1.00	-
66	395551.65	2225830.66	Картометрический	1.00	-
67	395597.94	2225742.02	Картометрический	1.00	-
68	395565.26	2225568.09	Картометрический	1.00	-
69	395558.38	2225530.36	Картометрический	1.00	-
70	395551.39	2225494.25	Картометрический	1.00	-
71	395553.45	2225315.46	Картометрический	1.00	-
72	395966.29	2225174.25	Картометрический	5.00	-
73	395971.14	2225172.59	Картометрический	5.00	-
74	395991.20	2225168.47	Картометрический	5.00	-
75	396026.62	2225161.20	Картометрический	5.00	-
76	396173.87	2224636.18	Картометрический	5.00	-
77	396182.14	2224596.10	Картометрический	5.00	-
78	396157.23	2224488.72	Картометрический	5.00	-
79	396291.41	2224320.31	Картометрический	5.00	-
80	396296.08	2224381.41	Картометрический	5.00	-
81	396312.74	2224422.23	Картометрический	5.00	-
82	396348.82	2224469.12	Картометрический	5.00	-
83	396380.84	2224490.53	Картометрический	5.00	-

1	2	3	4	5	6
84	396417.96	2224497.11	Картометрический	5.00	-
85	396496.73	2224494.68	Картометрический	1.00	-
86	396560.03	2224479.68	Картометрический	1.00	-
87	396494.22	2224765.86	Картометрический	1.00	-
88	396684.33	2224769.27	Картометрический	1.00	-
89	396703.22	2225110.46	Картометрический	1.00	-
90	397134.39	2225002.98	Картометрический	1.00	-
91	397303.26	2225055.02	Картометрический	1.00	-
92	397325.01	2225090.77	Картометрический	5.00	-
93	397341.86	2225101.05	Картометрический	1.00	-
94	397387.31	2225136.97	Картометрический	1.00	-
29	397395.62	2225159.06	Картометрический	1.00	-
95	397098.58	2225696.11	Картометрический	1.00	-
96	396911.52	2225873.40	Картометрический	1.00	-
97	396855.69	2225987.35	Картометрический	1.00	-
98	396802.11	2226054.43	Картометрический	1.00	-
99	396763.89	2226102.79	Картометрический	1.00	-
100	396563.59	2226018.00	Картометрический	1.00	-
101	396672.35	2225926.14	Картометрический	1.00	-
102	396598.68	2225893.64	Картометрический	1.00	-
103	396613.71	2225854.33	Картометрический	1.00	-
104	396666.30	2225798.22	Картометрический	1.00	-
105	396720.83	2225767.36	Картометрический	1.00	-
106	396879.72	2225709.48	Картометрический	1.00	-
107	396973.68	2225645.28	Картометрический	1.00	-
108	397064.61	2225607.36	Картометрический	1.00	-
95	397098.58	2225696.11	Картометрический	1.00	-
109	397104.00	2226135.84	Картометрический	1.00	-
110	397003.68	2226137.39	Картометрический	1.00	-
111	396978.93	2226151.61	Картометрический	1.00	-
112	396986.89	2226164.55	Картометрический	1.00	-
113	396980.01	2226181.45	Картометрический	1.00	-
114	396964.46	2226228.80	Картометрический	1.00	-
115	396926.38	2226213.55	Картометрический	1.00	-
116	396950.12	2226129.03	Картометрический	1.00	-
117	396991.14	2226118.78	Картометрический	1.00	-
118	397065.27	2226085.45	Картометрический	1.00	-
109	397104.00	2226135.84	Картометрический	1.00	-
119	397584.54	2226617.91	Картометрический	5.00	-
120	397572.68	2226619.52	Картометрический	5.00	-
121	397476.21	2226622.23	Картометрический	1.00	-
122	397416.30	2226629.78	Картометрический	1.00	-
123	397408.59	2226470.14	Картометрический	1.00	-
124	397271.85	2226438.80	Картометрический	1.00	-
125	397156.11	2226447.84	Картометрический	1.00	-

1	2	3	4	5	6
126	396981.27	2226479.63	Картометрический	1.00	-
127	396838.82	2226664.81	Картометрический	1.00	-
128	396864.28	2226776.35	Картометрический	1.00	-
129	396710.18	2226793.89	Картометрический	1.00	-
130	396623.93	2226786.50	Картометрический	1.00	-
131	396614.38	2226752.99	Картометрический	1.00	-
132	396663.54	2226618.86	Картометрический	1.00	-
133	396741.39	2226490.89	Картометрический	1.00	-
134	396915.04	2226279.29	Картометрический	1.00	-
135	396968.89	2226323.73	Картометрический	1.00	-
136	396990.88	2226325.59	Картометрический	1.00	-
137	397033.95	2226296.44	Картометрический	1.00	-
138	397050.28	2226298.89	Картометрический	1.00	-
139	397050.18	2226314.14	Картометрический	1.00	-
140	397056.84	2226329.44	Картометрический	1.00	-
141	397106.10	2226328.86	Картометрический	1.00	-
142	397146.48	2226336.86	Картометрический	1.00	-
143	397171.90	2226331.96	Картометрический	1.00	-
144	397192.20	2226332.10	Картометрический	1.00	-
145	397214.11	2226345.81	Картометрический	1.00	-
146	397246.30	2226339.26	Картометрический	1.00	-
147	397256.39	2226349.50	Картометрический	1.00	-
148	397293.53	2226361.63	Картометрический	1.00	-
149	397336.61	2226366.86	Картометрический	1.00	-
150	397383.12	2226387.47	Картометрический	1.00	-
151	397480.93	2226425.67	Картометрический	1.00	-
152	397492.66	2226438.62	Картометрический	1.00	-
153	397512.90	2226453.01	Картометрический	5.00	-
154	397524.62	2226470.04	Картометрический	5.00	-
155	397549.85	2226493.95	Картометрический	5.00	-
156	397561.51	2226521.15	Картометрический	5.00	-
157	397576.61	2226539.90	Картометрический	5.00	-
158	397581.53	2226561.96	Картометрический	5.00	-
119	397584.54	2226617.91	Картометрический	5.00	-
159	396255.99	2226342.69	Картометрический	1.00	-
160	396097.50	2226702.90	Картометрический	1.00	-
161	396089.99	2226719.02	Картометрический	1.00	-
162	396011.10	2226731.47	Картометрический	1.00	-
163	395949.56	2226791.05	Картометрический	1.00	-
164	395955.88	2226623.30	Картометрический	1.00	-
165	396000.42	2225981.98	Картометрический	1.00	-
166	396003.93	2225939.17	Картометрический	1.00	-
167	396034.61	2225976.73	Картометрический	1.00	-
168	396176.25	2226083.13	Картометрический	1.00	-
159	396255.99	2226342.69	Картометрический	1.00	-
169	395980.91	2225981.13	Картометрический	1.00	-

1	2	3	4	5	6
170	395946.55	2226479.94	Картометрический	1.00	-
171	395938.92	2226626.70	Картометрический	1.00	-
172	395937.57	2226659.03	Картометрический	1.00	-
173	395750.85	2226727.81	Картометрический	1.00	-
174	395643.85	2226731.32	Картометрический	1.00	-
175	395389.93	2226663.67	Картометрический	1.00	-
176	395320.88	2226763.77	Картометрический	1.00	-
177	395196.06	2226737.48	Картометрический	1.00	-
178	395154.00	2226859.83	Картометрический	1.00	-
179	395073.43	2226931.23	Картометрический	1.00	-
180	395050.30	2227020.23	Картометрический	1.00	-
181	395016.84	2227016.69	Картометрический	1.00	-
182	394965.81	2227002.68	Картометрический	1.00	-
183	394923.80	2226960.02	Картометрический	1.00	-
184	394888.15	2226924.26	Картометрический	1.00	-
185	394876.41	2226836.81	Картометрический	1.00	-
186	394873.96	2226816.06	Картометрический	1.00	-
187	394899.64	2226780.20	Картометрический	1.00	-
188	394866.34	2226751.45	Картометрический	1.00	-
189	394849.17	2226736.63	Картометрический	1.00	-
190	394862.06	2226715.10	Картометрический	1.00	-
191	394892.48	2226713.21	Картометрический	1.00	-
192	394912.88	2226698.94	Картометрический	1.00	-
193	394884.66	2226632.79	Картометрический	1.00	-
194	395037.94	2226446.68	Картометрический	1.00	-
195	395202.20	2226508.18	Картометрический	1.00	-
196	395251.80	2226494.00	Картометрический	1.00	-
197	395346.67	2226435.02	Картометрический	1.00	-
198	395439.27	2226317.43	Картометрический	1.00	-
199	395566.72	2226225.32	Картометрический	1.00	-
200	395662.78	2226094.57	Картометрический	1.00	-
201	395688.81	2226069.56	Картометрический	1.00	-
202	395721.61	2226054.78	Картометрический	1.00	-
203	395817.60	2226064.94	Картометрический	1.00	-
204	395866.21	2226046.84	Картометрический	1.00	-
205	395980.90	2225950.08	Картометрический	1.00	-
169	395980.91	2225981.13	Картометрический	1.00	-

3. Сведения о характерных точках части (частей) границы объекта

Обозначение характерных точек части границы	Координаты, м		Метод определения координат характерной точки	Средняя квадратическая погрешность положения характерной точки (Mt), м	Описание обозначения точки на местности (при наличии)
	X	Y			
1	2	3	4	5	6
Часть №					
-	-	-	-	-	-



Шкала: 1:5000

Легенда:

- граница территории
- граница кадастрового участка
- граница земельного участка

Шкала: 1:5000

Генеральный план территории, расположенной по адресу:
Иркутская область, Иркутский район, с/пос. Широкое, д. 22, к. 1, 2019 г.



ОПИСАНИЕ МЕСТОПОЛОЖЕНИЯ ГРАНИЦ

Зона сельскохозяйственного производства – СХ2

(наименование объекта, местоположение границ которого описано
(далее - объект)

Раздел 1

Сведения об объекте		
№ п/п	Характеристики объекта	Описание характеристик
1	2	3
1	Местоположение объекта	Воронежская область, Воробьевский муниципальный район, Никольское 1-е сельское поселение, село Никольское 2-е
2	Площадь объекта \pm величина погрешности определения площади ($P \pm \Delta P$)	469845 \pm 2399 м ²
3	Иные характеристики объекта	-

Раздел 2

Сведения о местоположении границ объекта					
1. Система координат: МСК - 36, зона 2					
2. Сведения о характерных точках границ объекта					
Обозначение характерных точек границ	Координаты, м		Метод определения координат характерной точки	Средняя квадратическая погрешность положения характерной точки (Mt), м	Описание обозначения точки на местности (при наличии)
	X	Y			
1	2	3	4	5	6
1	396903.71	2224500.73	Картометрический	1.00	-
2	396931.17	2224639.85	Картометрический	1.00	-
3	396938.45	2224701.61	Картометрический	1.00	-
4	396953.31	2224755.95	Картометрический	1.00	-
5	397012.35	2224783.48	Картометрический	1.00	-
6	397047.59	2224827.80	Картометрический	1.00	-
7	397069.24	2224878.80	Картометрический	1.00	-
8	397087.40	2224945.02	Картометрический	1.00	-
9	397102.41	2224977.33	Картометрический	1.00	-
10	397134.39	2225002.98	Картометрический	1.00	-
11	396703.22	2225110.46	Картометрический	1.00	-
12	396684.33	2224769.27	Картометрический	1.00	-
13	396494.22	2224765.86	Картометрический	1.00	-
14	396560.03	2224479.68	Картометрический	1.00	-
15	396648.20	2224485.08	Картометрический	1.00	-
16	396672.93	2224486.54	Картометрический	1.00	-
1	396903.71	2224500.73	Картометрический	1.00	-
17	397408.59	2226470.14	Картометрический	1.00	-
18	397416.30	2226629.78	Картометрический	1.00	-
19	397378.13	2226699.78	Картометрический	1.00	-
20	397367.25	2226719.74	Картометрический	1.00	-
21	397305.68	2226815.92	Картометрический	1.00	-
22	397141.26	2226856.28	Картометрический	1.00	-
23	397062.19	2226787.92	Картометрический	1.00	-
24	396989.52	2226773.84	Картометрический	1.00	-
25	396944.14	2226774.75	Картометрический	1.00	-
26	396864.28	2226776.35	Картометрический	1.00	-
27	396838.82	2226664.81	Картометрический	1.00	-
28	396981.27	2226479.63	Картометрический	1.00	-
29	397156.11	2226447.84	Картометрический	1.00	-
30	397271.85	2226438.80	Картометрический	1.00	-
17	397408.59	2226470.14	Картометрический	1.00	-

1	2	3	4	5	6
31	397001.84	2227451.84	Картометрический	1.00	-
32	396996.18	2227538.23	Картометрический	1.00	-
35	396671.89	2227447.80	Картометрический	1.00	-
36	396667.57	2227385.57	Картометрический	1.00	-
37	396751.88	2227380.58	Картометрический	1.00	-
38	396866.68	2227420.38	Картометрический	1.00	-
31	397001.84	2227451.84	Картометрический	1.00	-
39	396078.73	2227298.73	Картометрический	1.00	-
40	396070.02	2227321.56	Картометрический	1.00	-
41	396049.30	2227372.81	Картометрический	1.00	-
42	396030.89	2227412.91	Картометрический	1.00	-
43	395971.06	2227515.65	Картометрический	1.00	-
44	395918.55	2227495.84	Картометрический	1.00	-
45	395833.84	2227457.15	Картометрический	1.00	-
46	395901.74	2227306.94	Картометрический	1.00	-
48	395977.78	2227278.76	Картометрический	1.00	-
49	396000.52	2227283.33	Картометрический	1.00	-
39	396078.73	2227298.73	Картометрический	1.00	-
3. Сведения о характерных точках части (частей) границы объекта					
Обозначение характерных точек части границы	Координаты, м		Метод определения координат характерной точки	Средняя квадратическая погрешность положения характерной точки (Mt), м	Описание обозначения точки на местности (при наличии)
	X	Y			
1	2	3	4	5	6
Часть №					
-	-	-	-	-	-



Исполнение условных знаков в обосновании:

- граница территориальной зоны
- граница объекта граница территориальной зоны

Масштаб: 1:5000

Генеральный директор ООО «Иркутский проектный центр»
 Илюхин С.В. Илюхин С.В. Дата: « 27 » декабря 2019 г.
 Место для печати (подпись, печать) или, если невозможно, наименование границ объекта



ОПИСАНИЕ МЕСТОПОЛОЖЕНИЯ ГРАНИЦ

Зона ритуальных объектов - СН1

(наименование объекта, местоположение границ которого описано
(далее - объект)

Раздел 1

Сведения об объекте		
№ п/п	Характеристики объекта	Описание характеристик
1	2	3
1	Местоположение объекта	Воронежская область, Воробьёвский муниципальный район, Никольское 1-е сельское поселение, село Никольское 2-е
2	Площадь объекта \pm величина погрешности определения площади ($P \pm \Delta P$)	30167 \pm 608 м ²
3	Иные характеристики объекта	-

Раздел 2

Сведения о местоположении границ объекта					
1. Система координат: МСК - 36, зона 2					
2. Сведения о характерных точках границ объекта					
Обозначение характерных точек границ	Координаты, м		Метод определения координат характерной точки	Средняя квадратическая погрешность положения характерной точки (Mt), м	Описание обозначения точки на местности (при наличии)
	X	Y			
1	2	3	4	5	6
1	398174.95	2225098.96	Картометрический	1.00	-
2	398203.17	2225173.73	Картометрический	1.00	-
3	398165.93	2225187.05	Картометрический	1.00	-
4	398141.07	2225113.99	Картометрический	1.00	-
1	398174.95	2225098.96	Картометрический	1.00	-
5	397149.14	2226194.52	Картометрический	1.00	-
6	397033.97	2226226.72	Картометрический	1.00	-
7	396986.89	2226164.55	Картометрический	1.00	-
8	396978.93	2226151.61	Картометрический	1.00	-
9	397003.68	2226137.39	Картометрический	1.00	-
10	397104.00	2226135.84	Картометрический	1.00	-
5	397149.14	2226194.52	Картометрический	1.00	-
11	396211.95	2227398.78	Картометрический	1.00	-
12	396137.05	2227464.35	Картометрический	1.00	-
13	396059.76	2227383.30	Картометрический	1.00	-
14	396059.14	2227382.87	Картометрический	1.00	-
15	396070.64	2227352.96	Картометрический	1.00	-
16	396103.67	2227273.58	Картометрический	1.00	-
17	396105.30	2227269.48	Картометрический	1.00	-
18	396159.28	2227297.06	Картометрический	1.00	-
19	396218.92	2227393.57	Картометрический	1.00	-
11	396211.95	2227398.78	Картометрический	1.00	-
3. Сведения о характерных точках части (частей) границы объекта					
Обозначение характерных точек части границы	Координаты, м		Метод определения координат характерной точки	Средняя квадратическая погрешность положения характерной точки (Mt), м	Описание обозначения точки на местности (при наличии)
	X	Y			
1	2	3	4	5	6
Часть №					
-	-	-	-	-	-



Исходя из схемы указаны знаки и обозначения:

	границы территории
	границы территориальной зоны
	красная линия точки границ территории

Масштаб 1:5000

Руководитель ЮУНО «Нормативно-правовой центр»
Подпись: Ю.В. Шалапина Дата: 27.08.2019 г.
Место подписания (подпись) лица, осуществляющего обследование земельных участков (наименование)



Приложение №4
к правилам землепользования и застройки
Никольского 1-го сельского поселения
Воробьёвского муниципального района
Воронежской области

СВЕДЕНИЯ О ГРАНИЦАХ ТЕРРИТОРИАЛЬНЫХ ЗОН,
СОДЕРЖАЩИЕ ГРАФИЧЕСКОЕ ОПИСАНИЕ МЕСТОПОЛОЖЕНИЯ
ГРАНИЦ ТЕРРИТОРИАЛЬНЫХ ЗОН, ПЕРЕЧЕНЬ КООРДИНАТ
ХАРАКТЕРНЫХ ТОЧЕК ГРАНИЦ ТЕРРИТОРИАЛЬНЫХ ЗОН
СЕЛА КРАСНОПОЛЬЕ

ОПИСАНИЕ МЕСТОПОЛОЖЕНИЯ ГРАНИЦ

Зона застройки индивидуальными жилыми домами – Ж1

(наименование объекта, местоположение границ которого описано
(далее - объект)

Раздел 1

Сведения об объекте		
№ п/п	Характеристики объекта	Описание характеристик
1	2	3
1	Местоположение объекта	Воронежская область, Воробьевский муниципальный район, Никольское 1-е сельское поселение, село Краснополье
2	Площадь объекта ± величина погрешности определения площади ($P \pm \Delta P$)	3067495+/-6130 м ²
3	Иные характеристики объекта	-

Раздел 2

Сведения о местоположении границ объекта					
1. Система координат: МСК - 36, зона 2					
2. Сведения о характерных точках границ объекта					
Обозначение характерных точек границ	Координаты, м		Метод определения координат характерной точки	Средняя квадратическая погрешность положения характерной точки (Mt), м	Описание обозначения точки на местности (при наличии)
	X	Y			
1	2	3	4	5	6
1	397525.13	2235251.77	Картометрический	1.00	-
2	397776.26	2235549.45	Картометрический	1.00	-
3	397770.31	2235554.28	Картометрический	1.00	-
4	397650.70	2235633.55	Картометрический	1.00	-
5	397529.77	2235718.89	Картометрический	1.00	-
6	397429.94	2235777.11	Картометрический	1.00	-
7	397302.33	2235844.70	Картометрический	1.00	-
8	397142.27	2235918.21	Картометрический	1.00	-
9	396995.49	2235983.65	Картометрический	1.00	-
10	396870.23	2236041.45	Картометрический	1.00	-
11	396835.14	2236020.10	Картометрический	1.00	-
12	396799.00	2235997.08	Картометрический	1.00	-
13	396791.96	2235990.48	Картометрический	1.00	-
14	396904.52	2235796.93	Картометрический	1.00	-
15	397143.99	2235400.08	Картометрический	1.00	-
16	397274.79	2235174.99	Картометрический	1.00	-
17	397278.58	2235168.46	Картометрический	1.00	-
18	397289.80	2235173.56	Картометрический	1.00	-
1	397525.13	2235251.77	Картометрический	1.00	-
19	398682.23	2236624.38	Картометрический	5.00	-
20	398132.35	2236670.50	Картометрический	1.00	-
21	398157.14	2236744.77	Картометрический	1.00	-
22	398212.31	2236916.61	Картометрический	1.00	-
23	398256.16	2236916.12	Картометрический	1.00	-
24	398256.14	2236916.27	Картометрический	1.00	-
25	398266.14	2236939.32	Картометрический	1.00	-
26	398349.24	2236911.40	Картометрический	1.00	-
27	398384.85	2236907.19	Картометрический	1.00	-
28	398413.67	2236918.24	Картометрический	1.00	-
29	398432.31	2236936.92	Картометрический	1.00	-
30	398442.47	2236956.44	Картометрический	1.00	-
31	398444.54	2236988.52	Картометрический	1.00	-
32	398291.74	2237021.09	Картометрический	1.00	-
33	398318.71	2237136.94	Картометрический	1.00	-

1	2	3	4	5	6
34	398273.50	2237146.06	Картометрический	1.00	
35	398237.42	2237088.70	Картометрический	1.00	-
36	398179.68	2237088.70	Картометрический	1.00	-
37	398167.15	2237179.11	Картометрический	1.00	-
38	398207.21	2237187.96	Картометрический	1.00	-
39	398192.53	2237224.67	Картометрический	1.00	
40	398357.07	2237380.42	Картометрический	1.00	-
41	398373.42	2237448.57	Картометрический	1.00	-
42	398394.87	2237514.16	Картометрический	1.00	-
43	398433.21	2237674.44	Картометрический	1.00	-
44	398380.62	2237665.08	Картометрический	1.00	
45	398367.16	2237670.39	Картометрический	1.00	-
46	398347.26	2237697.85	Картометрический	1.00	-
47	398258.05	2237729.79	Картометрический	1.00	-
48	398242.77	2237725.79	Картометрический	1.00	-
49	398220.47	2237705.78	Картометрический	1.00	
50	398195.02	2237701.09	Картометрический	1.00	-
51	398179.97	2237713.20	Картометрический	1.00	-
52	398168.31	2237725.26	Картометрический	1.00	-
53	398112.33	2237715.96	Картометрический	1.00	-
54	398071.22	2237682.68	Картометрический	1.00	
55	398054.37	2237680.53	Картометрический	1.00	-
56	398028.98	2237686.74	Картометрический	1.00	-
57	398006.84	2237676.91	Картометрический	1.00	-
58	397979.29	2237645.10	Картометрический	1.00	-
59	397960.53	2237635.22	Картометрический	1.00	
60	397906.37	2237634.37	Картометрический	1.00	-
61	397826.28	2237596.61	Картометрический	1.00	-
62	397782.40	2237565.13	Картометрический	1.00	-
63	397712.25	2237551.75	Картометрический	1.00	-
64	397716.04	2237506.58	Картометрический	1.00	
65	397680.19	2237496.28	Картометрический	1.00	-
66	397605.74	2237470.07	Картометрический	1.00	-
67	397513.63	2237370.93	Картометрический	1.00	-
68	397460.73	2237273.60	Картометрический	1.00	-
69	397348.89	2237160.35	Картометрический	1.00	
70	397333.06	2237119.43	Картометрический	1.00	-
71	397317.10	2237033.87	Картометрический	1.00	-
72	397315.83	2236924.99	Картометрический	1.00	-
73	397276.08	2236915.91	Картометрический	1.00	-
74	397246.89	2236931.98	Картометрический	1.00	
75	397209.58	2236923.23	Картометрический	1.00	-
76	397162.19	2236889.17	Картометрический	1.00	-
77	397081.96	2236801.97	Картометрический	1.00	-
78	397033.78	2236809.26	Картометрический	1.00	-
79	397100.12	2236876.38	Картометрический	1.00	
80	397228.70	2237045.07	Картометрический	1.00	-
81	397219.97	2237073.01	Картометрический	1.00	-

1	2	3	4	5	6
82	397107.13	2237095.22	Картометрический	1.00	-
83	397091.99	2237114.45	Картометрический	1.00	-
84	397208.17	2237151.47	Картометрический	1.00	-
85	397232.81	2237204.56	Картометрический	1.00	-
86	397168.10	2237275.53	Картометрический	1.00	-
87	397155.46	2237311.51	Картометрический	1.00	-
88	397169.60	2237318.36	Картометрический	1.00	-
89	397212.63	2237295.50	Картометрический	1.00	-
90	397247.45	2237271.94	Картометрический	1.00	-
91	397272.95	2237264.17	Картометрический	1.00	-
92	397321.98	2237446.37	Картометрический	1.00	-
93	397391.48	2237467.59	Картометрический	1.00	-
94	397394.19	2237554.44	Картометрический	1.00	-
95	397356.10	2237581.65	Картометрический	1.00	-
96	397381.33	2237666.97	Картометрический	1.00	-
97	397250.43	2237685.76	Картометрический	1.00	-
98	397094.31	2237728.21	Картометрический	1.00	-
99	396970.98	2237764.14	Картометрический	1.00	-
100	396959.46	2237751.53	Картометрический	1.00	-
101	396946.58	2237725.67	Картометрический	1.00	-
102	396932.14	2237688.03	Картометрический	1.00	-
103	396919.10	2237660.61	Картометрический	1.00	-
104	396898.56	2237616.71	Картометрический	1.00	-
105	396894.26	2237592.49	Картометрический	1.00	-
106	396895.21	2237575.34	Картометрический	1.00	-
107	396890.86	2237555.04	Картометрический	1.00	-
108	396880.58	2237530.70	Картометрический	1.00	-
109	396874.35	2237505.83	Картометрический	1.00	-
110	396875.36	2237478.33	Картометрический	1.00	-
111	396873.68	2237463.41	Картометрический	1.00	-
112	396866.41	2237444.27	Картометрический	1.00	-
113	396852.13	2237427.48	Картометрический	1.00	-
114	396841.76	2237398.59	Картометрический	1.00	-
115	396834.09	2237357.42	Картометрический	1.00	-
116	396832.74	2237329.97	Картометрический	1.00	-
117	396831.51	2237305.24	Картометрический	1.00	-
118	396825.23	2237284.81	Картометрический	1.00	-
119	396819.72	2237250.44	Картометрический	1.00	-
120	396814.89	2237235.99	Картометрический	1.00	-
121	396729.39	2237188.74	Картометрический	1.00	-
122	396674.73	2237089.46	Картометрический	1.00	-
123	396613.00	2237101.05	Картометрический	1.00	-
124	396553.39	2237040.41	Картометрический	1.00	-
125	396559.52	2237024.65	Картометрический	1.00	-
126	396575.03	2236992.91	Картометрический	1.00	-
127	396590.88	2236956.88	Картометрический	1.00	-
128	396615.04	2236912.17	Картометрический	1.00	-
129	396631.72	2236878.44	Картометрический	1.00	-

1	2	3	4	5	6
130	396657.06	2236829.57	Картометрический	1.00	-
131	396669.18	2236804.98	Картометрический	1.00	-
132	396684.58	2236781.19	Картометрический	1.00	-
133	396703.01	2236758.15	Картометрический	1.00	-
134	396737.40	2236718.32	Картометрический	1.00	-
135	396776.98	2236668.59	Картометрический	1.00	-
136	396861.67	2236561.82	Картометрический	1.00	-
137	396909.46	2236502.07	Картометрический	1.00	-
138	396944.83	2236456.96	Картометрический	1.00	-
139	396975.73	2236421.52	Картометрический	1.00	-
140	396984.59	2236429.15	Картометрический	1.00	-
141	396990.76	2236435.07	Картометрический	1.00	-
142	396992.30	2236436.73	Картометрический	1.00	-
143	397001.59	2236442.73	Картометрический	1.00	-
144	397009.88	2236434.02	Картометрический	1.00	-
145	397019.28	2236428.04	Картометрический	1.00	-
146	397024.56	2236421.27	Картометрический	1.00	-
147	397043.92	2236398.49	Картометрический	1.00	-
148	397044.28	2236373.93	Картометрический	1.00	-
149	397061.60	2236367.41	Картометрический	1.00	-
150	397062.67	2236367.04	Картометрический	1.00	-
151	397091.17	2236356.11	Картометрический	1.00	-
152	397092.10	2236355.76	Картометрический	1.00	-
153	397108.36	2236393.09	Картометрический	1.00	-
154	397134.70	2236377.97	Картометрический	1.00	-
155	397163.68	2236349.59	Картометрический	1.00	-
156	397182.94	2236320.60	Картометрический	1.00	-
157	397209.36	2236310.19	Картометрический	1.00	-
158	397217.81	2236306.48	Картометрический	1.00	-
159	397230.81	2236338.37	Картометрический	1.00	-
160	397244.07	2236334.08	Картометрический	1.00	-
161	397291.19	2236315.69	Картометрический	1.00	-
162	397344.77	2236299.52	Картометрический	1.00	-
163	397338.29	2236278.74	Картометрический	1.00	-
164	397345.59	2236271.12	Картометрический	1.00	-
165	397348.89	2236247.08	Картометрический	1.00	-
166	397339.06	2236218.16	Картометрический	1.00	-
167	397347.09	2236195.46	Картометрический	1.00	-
168	397412.78	2236160.28	Картометрический	1.00	-
169	397424.55	2236154.30	Картометрический	1.00	-
170	397358.17	2236022.09	Картометрический	1.00	-
171	397278.37	2235874.05	Картометрический	1.00	-
172	397310.76	2235858.79	Картометрический	1.00	-
173	397425.58	2235796.73	Картометрический	1.00	-
174	397527.46	2235739.00	Картометрический	1.00	-
175	397661.35	2235648.06	Картометрический	1.00	-
176	397781.63	2235567.46	Картометрический	1.00	-
177	397783.15	2235569.24	Картометрический	1.00	-

1	2	3	4	5	6
178	397790.69	2235578.01	Картометрический	1.00	-
179	398308.44	2236179.80	Картометрический	1.00	-
19	398682.23	2236624.38	Картометрический	5.00	-
180	397985.80	2237121.32	Картометрический	1.00	-
181	398008.31	2237155.03	Картометрический	1.00	-
182	398013.87	2237170.82	Картометрический	1.00	-
183	398024.79	2237236.06	Картометрический	1.00	-
184	398039.62	2237343.66	Картометрический	1.00	-
185	398028.12	2237362.19	Картометрический	1.00	-
186	398009.89	2237366.75	Картометрический	1.00	-
187	397789.20	2237349.66	Картометрический	1.00	-
188	397749.15	2237341.76	Картометрический	1.00	-
189	397726.68	2237316.63	Картометрический	1.00	-
190	397708.93	2237229.24	Картометрический	1.00	-
191	397888.67	2237162.50	Картометрический	1.00	-
180	397985.80	2237121.32	Картометрический	1.00	-
192	397242.00	2236104.83	Картометрический	1.00	-
193	397267.86	2236159.22	Картометрический	1.00	-
194	397274.51	2236189.22	Картометрический	1.00	-
195	397200.00	2236220.46	Картометрический	1.00	-
196	397182.78	2236227.49	Картометрический	1.00	-
197	397149.67	2236153.88	Картометрический	1.00	-
198	397219.70	2236098.15	Картометрический	1.00	-
199	397231.07	2236098.61	Картометрический	1.00	-
192	397242.00	2236104.83	Картометрический	1.00	-
200	396947.67	2236104.09	Картометрический	1.00	-
201	396954.98	2236107.70	Картометрический	1.00	-
202	397000.54	2236134.25	Картометрический	1.00	-
203	397036.39	2236156.97	Картометрический	1.00	-
204	397056.21	2236174.05	Картометрический	1.00	-
205	397068.26	2236189.54	Картометрический	1.00	-
206	397077.71	2236202.37	Картометрический	1.00	-
207	397085.05	2236219.38	Картометрический	1.00	-
208	397090.69	2236231.58	Картометрический	1.00	-
209	397089.50	2236246.68	Картометрический	1.00	-
210	397080.80	2236261.92	Картометрический	1.00	-
211	397064.96	2236285.85	Картометрический	1.00	-
212	397045.35	2236309.03	Картометрический	1.00	-
213	397014.56	2236346.70	Картометрический	1.00	-
214	396970.11	2236400.18	Картометрический	1.00	-
215	396930.94	2236445.52	Картометрический	1.00	-
216	396895.36	2236490.90	Картометрический	1.00	-
217	396847.60	2236550.61	Картометрический	1.00	-
218	396762.89	2236657.39	Картометрический	1.00	-
219	396723.55	2236706.84	Картометрический	1.00	-

1	2	3	4	5	6
220	396689.17	2236746.64	Картометрический	1.00	-
221	396669.97	2236770.66	Картометрический	1.00	-
222	396653.52	2236796.10	Картометрический	1.00	-
223	396641.01	2236821.45	Картометрический	1.00	-
224	396615.67	2236870.31	Картометрический	1.00	-
225	396599.06	2236903.91	Картометрический	1.00	-
226	396552.64	2237005.62	Картометрический	1.00	-
227	396541.15	2237007.96	Картометрический	1.00	-
228	396532.60	2237023.09	Картометрический	1.00	-
229	396533.03	2237038.66	Картометрический	1.00	-
230	396522.70	2237069.04	Картометрический	1.00	-
231	396494.95	2237096.87	Картометрический	1.00	-
232	396463.06	2237109.35	Картометрический	1.00	-
233	396425.09	2237127.07	Картометрический	1.00	-
234	396404.22	2237133.76	Картометрический	1.00	-
235	396395.00	2237114.44	Картометрический	1.00	-
236	396378.91	2237094.76	Картометрический	1.00	-
237	396349.93	2237070.73	Картометрический	1.00	-
238	396320.45	2237049.21	Картометрический	1.00	-
239	396298.08	2237031.62	Картометрический	1.00	-
240	396281.27	2237015.84	Картометрический	1.00	-
241	396264.11	2236993.32	Картометрический	1.00	-
242	396254.25	2236957.12	Картометрический	1.00	-
243	396245.45	2236912.74	Картометрический	1.00	-
244	396238.74	2236879.72	Картометрический	1.00	-
245	396232.41	2236846.94	Картометрический	1.00	-
246	396224.25	2236829.78	Картометрический	1.00	-
247	396245.28	2236833.22	Картометрический	1.00	-
248	396300.91	2236834.51	Картометрический	1.00	-
249	396301.28	2236834.52	Картометрический	1.00	-
250	396318.92	2236834.94	Картометрический	1.00	-
251	396384.98	2236819.34	Картометрический	1.00	-
252	396410.83	2236803.43	Картометрический	1.00	-
253	396438.44	2236786.35	Картометрический	1.00	-
254	396443.81	2236781.12	Картометрический	1.00	-
255	396415.76	2236755.40	Картометрический	1.00	-
256	396414.09	2236733.74	Картометрический	1.00	-
257	396402.13	2236727.48	Картометрический	1.00	-
258	396405.25	2236720.83	Картометрический	1.00	-
259	396401.65	2236718.93	Картометрический	1.00	-
260	396414.00	2236702.63	Картометрический	1.00	-
261	396474.73	2236628.11	Картометрический	1.00	-
262	396526.30	2236568.86	Картометрический	1.00	-
263	396591.89	2236487.31	Картометрический	1.00	-
264	396614.42	2236452.04	Картометрический	1.00	-
265	396699.57	2236345.48	Картометрический	1.00	-
266	396734.59	2236307.66	Картометрический	1.00	-
267	396724.42	2236295.42	Картометрический	1.00	-

1	2	3	4	5	6
268	396738.99	2236276.49	Картометрический	1.00	-
269	396750.49	2236290.53	Картометрический	1.00	-
270	396798.94	2236238.01	Картометрический	1.00	-
271	396826.17	2236218.98	Картометрический	1.00	-
272	396852.23	2236204.75	Картометрический	1.00	-
273	396865.14	2236194.06	Картометрический	1.00	-
274	396821.36	2236158.01	Картометрический	1.00	-
275	396843.03	2236133.19	Картометрический	1.00	-
276	396886.82	2236171.42	Картометрический	1.00	-
200	396947.67	2236104.09	Картометрический	1.00	-
3. Сведения о характерных точках части (частей) границы объекта					
Обозначение характерных точек части границы	Координаты, м		Метод определения координат характерной точки	Средняя квадратическая погрешность положения характерной точки (Mt), м	Описание обозначения точки на местности (при наличии)
	X	Y			
1	2	3	4	5	6
Часть №					
-	-	-	-	-	-

Рисунок 4
План территории



В масштабе условные знаки и обозначения:

- границы территориальной зоны
- территория земель граждан, территории земельных участков

Масштаб 1:500

Российская Федерация - Пермский край - Пермский район
 Понедельник, 22.05.2018 г. 12:00
 Место и дата составления: Пермь, 22.05.2018 г.

ОПИСАНИЕ МЕСТОПОЛОЖЕНИЯ ГРАНИЦ

Общественно-деловая зона – ОД

(наименование объекта, местоположение границ которого описано
(далее - объект)

Раздел 1

Сведения об объекте		
№ п/п	Характеристики объекта	Описание характеристик
1	2	3
1	Местоположение объекта	Воронежская область, Воробьевский муниципальный район, Никольское 1-е сельское поселение, село Краснополье
2	Площадь объекта \pm величина погрешности определения площади ($P \pm \text{Дельта } P$)	59102 \pm 851 м ²
3	Иные характеристики объекта	-

Раздел 2

Сведения о местоположении границ объекта					
1. Система координат: МСК - 36, зона 2					
2. Сведения о характерных точках границ объекта					
Обозначение характерных точек границ	Координаты, м		Метод определения координат характерной точки	Средняя квадратическая погрешность положения характерной точки (Mt), м	Описание обозначения точки на местности (при наличии)
	X	Y			
1	2	3	4	5	6
1	397358.17	2236022.09	Картометрический	1.00	-
2	397424.55	2236154.30	Картометрический	1.00	-
3	397412.78	2236160.28	Картометрический	1.00	-
4	397347.09	2236195.46	Картометрический	1.00	-
5	397339.06	2236218.16	Картометрический	1.00	-
6	397348.89	2236247.08	Картометрический	1.00	-
7	397345.59	2236271.12	Картометрический	1.00	-
8	397338.29	2236278.74	Картометрический	1.00	-
9	397344.77	2236299.52	Картометрический	1.00	-
10	397291.19	2236315.69	Картометрический	1.00	-
11	397244.07	2236334.08	Картометрический	1.00	-
12	397230.81	2236338.37	Картометрический	1.00	-
13	397217.81	2236306.48	Картометрический	1.00	-
14	397209.36	2236310.19	Картометрический	1.00	-
15	397182.94	2236320.60	Картометрический	1.00	-
16	397163.68	2236349.59	Картометрический	1.00	-
17	397134.70	2236377.97	Картометрический	1.00	-
18	397108.36	2236393.09	Картометрический	1.00	-
19	397092.10	2236355.76	Картометрический	1.00	-
20	397091.17	2236356.11	Картометрический	1.00	-
21	397062.67	2236367.04	Картометрический	1.00	-
22	397061.60	2236367.41	Картометрический	1.00	-
23	397044.28	2236373.93	Картометрический	1.00	-
24	397043.92	2236398.49	Картометрический	1.00	-
25	397024.56	2236421.27	Картометрический	1.00	-
26	397019.28	2236428.04	Картометрический	1.00	-
27	397009.88	2236434.02	Картометрический	1.00	-
28	397001.59	2236442.73	Картометрический	1.00	-
29	396992.30	2236436.73	Картометрический	1.00	-
30	396990.76	2236435.07	Картометрический	1.00	-
31	396984.59	2236429.15	Картометрический	1.00	-
32	396975.73	2236421.52	Картометрический	1.00	-
33	396995.27	2236398.54	Картометрический	1.00	-
34	397028.44	2236358.15	Картометрический	1.00	-
35	397059.18	2236320.53	Картометрический	1.00	-
36	397079.37	2236296.65	Картометрический	1.00	-
37	397096.12	2236271.35	Картометрический	1.00	-

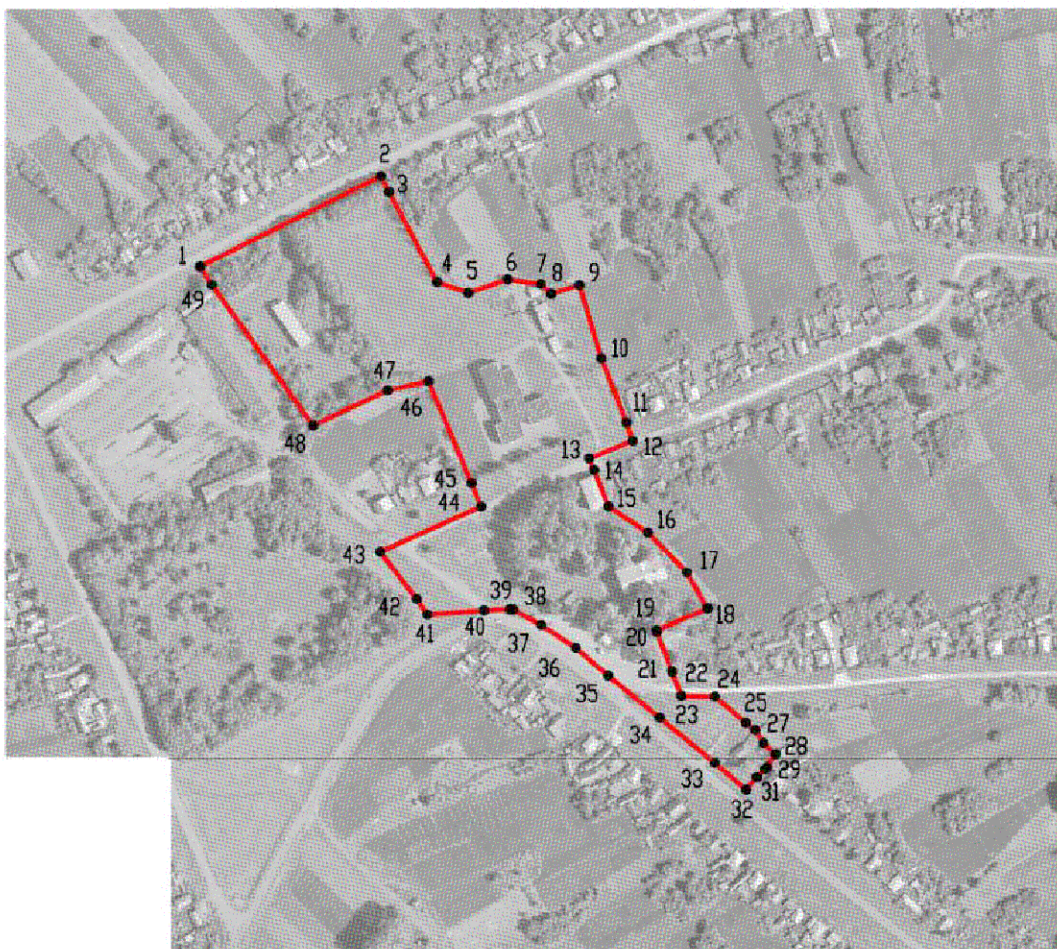
1	2	3	4	5	6
38	397107.34	2236251.03	Картометрический	1.00	-
39	397107.58	2236248.53	Картометрический	1.00	-
40	397106.75	2236229.71	Картометрический	1.00	-
41	397103.74	2236188.34	Картометрический	1.00	-
42	397115.26	2236180.43	Картометрический	1.00	-
43	397149.67	2236153.88	Картометрический	1.00	-
44	397182.78	2236227.49	Картометрический	1.00	-
45	397200.00	2236220.46	Картометрический	1.00	-
46	397274.51	2236189.22	Картометрический	1.00	-
47	397267.86	2236159.22	Картометрический	1.00	-
48	397242.00	2236104.83	Картометрический	1.00	-
49	397344.91	2236030.65	Картометрический	1.00	-
1	397358.17	2236022.09	Картометрический	1.00	-

3. Сведения о характерных точках части (частей) границы объекта

Обозначение характерных точек части границы	Координаты, м		Метод определения координат характерной точки	Средняя квадратическая погрешность положения характерной точки (Mt), м	Описание обозначения точки на местности (при наличии)
	X	Y			
1	2	3	4	5	6
Часть №					
-	-	-	-	-	-

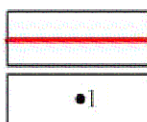
Раздел 4

План границ объекта



Масштаб 1:5000

Используемые условные знаки и обозначения:



— границы территориальной зоны

•1

характерная точка границ территориальной зоны

Руководитель БУВО «Нормативно-проектный центр»

Подпись  Ю.В. Шалыгина Дата « 27 » декабря 2019 г.

Место для оттиска печати (при наличии) лица, составившего описание местоположения границ объекта



ОПИСАНИЕ МЕСТОПОЛОЖЕНИЯ ГРАНИЦ

Зона улиц, дорог, инженерной и транспортной инфраструктуры – ИТ1

(наименование объекта, местоположение границ которого описано
(далее - объект)

Раздел 1

Сведения об объекте		
№ п/п	Характеристики объекта	Описание характеристик
1	2	3
1	Местоположение объекта	Воронежская область, Воробьевский муниципальный район, Никольское 1-е сельское поселение, село Краснополье
2	Площадь объекта \pm величина погрешности определения площади ($P \pm \Delta P$)	65292 \pm 894 м ²
3	Иные характеристики объекта	-

Раздел 2

Сведения о местоположении границ объекта					
1. Система координат: МСК - 36, зона 2					
2. Сведения о характерных точках границ объекта					
Обозначение характерных точек границ	Координаты, м		Метод определения координат характерной точки	Средняя квадратическая погрешность положения характерной точки (Mt), м	Описание обозначения точки на местности (при наличии)
	X	Y			
1	2	3	4	5	6
1	396870.23	2236041.45	Картометрический	1.00	-
2	396995.49	2235983.65	Картометрический	1.00	-
3	397142.27	2235918.21	Картометрический	1.00	-
4	397302.33	2235844.70	Картометрический	1.00	-
5	397429.94	2235777.11	Картометрический	1.00	-
6	397529.77	2235718.89	Картометрический	1.00	-
7	397650.70	2235633.55	Картометрический	1.00	-
8	397770.31	2235554.28	Картометрический	1.00	-
9	397781.63	2235567.46	Картометрический	1.00	-
10	397661.35	2235648.06	Картометрический	1.00	-
11	397527.46	2235739.00	Картометрический	1.00	-
12	397425.58	2235796.73	Картометрический	1.00	-
13	397310.76	2235858.79	Картометрический	1.00	-
14	397278.37	2235874.05	Картометрический	1.00	-
15	397149.71	2235934.59	Картометрический	1.00	-
16	397141.64	2235938.19	Картометрический	1.00	-
17	397002.63	2236000.17	Картометрический	1.00	-
18	397006.79	2236017.51	Картометрический	1.00	-
19	397099.73	2236180.53	Картометрический	1.00	-
20	397103.74	2236188.34	Картометрический	1.00	-
21	397106.75	2236229.71	Картометрический	1.00	-
22	397107.58	2236248.53	Картометрический	1.00	-
23	397107.34	2236251.03	Картометрический	1.00	-
24	397096.12	2236271.35	Картометрический	1.00	-
25	397079.37	2236296.65	Картометрический	1.00	-
26	397059.18	2236320.53	Картометрический	1.00	-
27	397028.44	2236358.15	Картометрический	1.00	-
28	396995.27	2236398.54	Картометрический	1.00	-
29	396983.84	2236411.81	Картометрический	1.00	-
30	396944.83	2236456.96	Картометрический	1.00	-
31	396909.46	2236502.07	Картометрический	1.00	-
32	396861.67	2236561.82	Картометрический	1.00	-
33	396776.98	2236668.59	Картометрический	1.00	-
34	396737.40	2236718.32	Картометрический	1.00	-
35	396703.01	2236758.15	Картометрический	1.00	-

1	2	3	4	5	6
36	396684.58	2236781.19	Картометрический	1.00	-
37	396669.18	2236804.98	Картометрический	1.00	-
38	396657.06	2236829.57	Картометрический	1.00	-
39	396631.72	2236878.44	Картометрический	1.00	-
40	396615.04	2236912.17	Картометрический	1.00	-
41	396590.88	2236956.88	Картометрический	1.00	-
42	396575.03	2236992.91	Картометрический	1.00	-
43	396559.52	2237024.65	Картометрический	1.00	-
44	396553.39	2237040.41	Картометрический	1.00	-
45	396544.96	2237060.29	Картометрический	1.00	-
46	396529.88	2237087.94	Картометрический	1.00	-
47	396504.77	2237112.16	Картометрический	1.00	-
48	396492.09	2237117.19	Картометрический	1.00	-
49	396484.57	2237116.07	Картометрический	1.00	-
50	396225.39	2237222.27	Картометрический	1.00	-
51	396167.86	2237244.28	Картометрический	1.00	-
52	396159.33	2237247.54	Картометрический	1.00	-
53	396157.14	2237236.31	Картометрический	1.00	-
54	396404.22	2237133.76	Картометрический	1.00	-
55	396425.09	2237127.07	Картометрический	1.00	-
56	396463.06	2237109.35	Картометрический	1.00	-
57	396494.95	2237096.87	Картометрический	1.00	-
58	396522.70	2237069.04	Картометрический	1.00	-
59	396533.03	2237038.66	Картометрический	1.00	-
60	396532.60	2237023.09	Картометрический	1.00	-
61	396541.15	2237007.96	Картометрический	1.00	-
62	396552.64	2237005.62	Картометрический	1.00	-
63	396599.06	2236903.91	Картометрический	1.00	-
64	396615.67	2236870.31	Картометрический	1.00	-
65	396641.01	2236821.45	Картометрический	1.00	-
66	396653.52	2236796.10	Картометрический	1.00	-
67	396669.97	2236770.66	Картометрический	1.00	-
68	396689.17	2236746.64	Картометрический	1.00	-
69	396723.55	2236706.84	Картометрический	1.00	-
70	396762.89	2236657.39	Картометрический	1.00	-
71	396847.60	2236550.61	Картометрический	1.00	-
72	396895.36	2236490.90	Картометрический	1.00	-
73	396930.94	2236445.52	Картометрический	1.00	-
74	396970.11	2236400.18	Картометрический	1.00	-
75	397014.56	2236346.70	Картометрический	1.00	-
76	397045.35	2236309.03	Картометрический	1.00	-
77	397064.96	2236285.85	Картометрический	1.00	-
78	397080.80	2236261.92	Картометрический	1.00	-
79	397089.50	2236246.68	Картометрический	1.00	-
80	397090.69	2236231.58	Картометрический	1.00	-
81	397085.05	2236219.38	Картометрический	1.00	-
82	397077.71	2236202.37	Картометрический	1.00	-
83	397068.26	2236189.54	Картометрический	1.00	-

1	2	3	4	5	6
84	397056.21	2236174.05	Картометрический	1.00	-
85	397036.39	2236156.97	Картометрический	1.00	-
86	397000.54	2236134.25	Картометрический	1.00	-
87	396954.98	2236107.70	Картометрический	1.00	-
88	396947.67	2236104.09	Картометрический	1.00	-
89	396892.58	2236076.85	Картометрический	1.00	-
90	396860.75	2236056.74	Картометрический	1.00	-
91	396826.42	2236036.60	Картометрический	1.00	-
92	396787.94	2236011.32	Картометрический	1.00	-
93	396782.09	2236005.86	Картометрический	1.00	-
94	396784.77	2236002.56	Картометрический	1.00	-
95	396791.96	2235990.48	Картометрический	1.00	-
96	396799.00	2235997.08	Картометрический	1.00	-
97	396835.14	2236020.10	Картометрический	1.00	-
1	396870.23	2236041.45	Картометрический	1.00	-
98	396401.65	2236718.93	Картометрический	1.00	-
99	396405.25	2236720.83	Картометрический	1.00	-
100	396402.13	2236727.48	Картометрический	1.00	-
101	396414.09	2236733.74	Картометрический	1.00	-
102	396415.76	2236755.40	Картометрический	1.00	-
103	396443.81	2236781.12	Картометрический	1.00	-
104	396438.44	2236786.35	Картометрический	1.00	-
105	396410.83	2236803.43	Картометрический	1.00	-
106	396384.98	2236819.34	Картометрический	1.00	-
107	396384.47	2236818.42	Картометрический	1.00	-
108	396371.73	2236795.26	Картометрический	1.00	-
109	396389.76	2236759.35	Картометрический	1.00	-
110	396349.40	2236737.47	Картометрический	1.00	-
111	396364.41	2236708.27	Картометрический	1.00	-
112	396398.53	2236725.58	Картометрический	1.00	-
98	396401.65	2236718.93	Картометрический	1.00	-

3. Сведения о характерных точках части (частей) границы объекта



Обозначение характерных точек части границы	Координаты, м		Метод определения координат характерной точки	Средняя квадратическая погрешность положения характерной точки (Mt), м	Описание обозначения точки на местности (при наличии)
	X	Y			
1	2	3	4	5	6
Часть №					
-	-	-	-	-	-

Раздел 4
План границ объекта




Масштаб 1:5000

Используемые условные знаки и обозначения:

- | | |
|---|---|
|  | граница территориальной зоны |
|  | характерная точка границ территориальной зоны |

Руководитель БУВО «Нормативно-проектный центр»

Подпись  Ю.В. Шалягина Дата « 27 » декабря 2019 г.

Место для оттиска печати (проставлено) лица, составившего описание местоположения границ объекта



ОПИСАНИЕ МЕСТОПОЛОЖЕНИЯ ГРАНИЦ

Зона сельскохозяйственного использования в границах населенных пунктов – СХ1

(наименование объекта, местоположение границ которого описано
(далее - объект)

Раздел 1

Сведения об объекте		
№ п/п	Характеристики объекта	Описание характеристик
1	2	3
1	Местоположение объекта	Воронежская область, Воробьевский муниципальный район, Никольское 1-е сельское поселение, село Краснополье
2	Площадь объекта \pm величина погрешности определения площади ($P \pm \Delta P$)	622119 \pm 2761 м ²
3	Иные характеристики объекта	-

Раздел 2

Сведения о местоположении границ объекта					
1. Система координат: МСК - 36, зона 2					
2. Сведения о характерных точках границ объекта					
Обозначение характерных точек границ	Координаты, м		Метод определения координат характерной точки	Средняя квадратическая погрешность положения характерной точки (Mt), м	Описание обозначения точки на местности (при наличии)
	X	Y			
1	2	3	4	5	6
1	398477.40	2237099.70	Картометрический	1.00	-
2	398492.29	2237094.52	Картометрический	1.00	-
3	398507.88	2237101.41	Картометрический	1.00	-
4	398518.72	2237135.34	Картометрический	1.00	-
5	398512.34	2237179.48	Картометрический	1.00	-
6	398487.30	2237213.79	Картометрический	1.00	-
7	398484.44	2237249.48	Картометрический	1.00	-
8	398491.51	2237269.72	Картометрический	1.00	-
9	398471.51	2237290.40	Картометрический	1.00	-
10	398434.72	2237319.81	Картометрический	1.00	-
11	398426.44	2237331.83	Картометрический	1.00	-
12	398432.14	2237374.16	Картометрический	1.00	-
13	398451.87	2237421.52	Картометрический	1.00	-
14	398470.37	2237441.41	Картометрический	1.00	-
15	398499.79	2237444.91	Картометрический	1.00	-
16	398517.40	2237532.29	Картометрический	1.00	-
17	398473.59	2237544.86	Картометрический	1.00	-
18	398522.27	2237632.32	Картометрический	1.00	-
19	398498.71	2237641.17	Картометрический	1.00	-
20	398483.76	2237660.07	Картометрический	1.00	-
21	398433.21	2237674.44	Картометрический	1.00	-
22	398394.87	2237514.16	Картометрический	1.00	-
23	398373.42	2237448.57	Картометрический	1.00	-
24	398357.07	2237380.42	Картометрический	1.00	-
25	398192.53	2237224.67	Картометрический	1.00	-
26	398207.21	2237187.96	Картометрический	1.00	-
27	398167.15	2237179.11	Картометрический	1.00	-
28	398179.68	2237088.70	Картометрический	1.00	-
29	398237.42	2237088.70	Картометрический	1.00	-
30	398273.50	2237146.06	Картометрический	1.00	-
31	398318.71	2237136.94	Картометрический	1.00	-
32	398291.74	2237021.09	Картометрический	1.00	-
33	398444.54	2236988.52	Картометрический	1.00	-
34	398442.47	2236956.44	Картометрический	1.00	-
35	398432.31	2236936.92	Картометрический	1.00	-

1	2	3	4	5	6
36	398413.67	2236918.24	Картометрический	1.00	-
37	398384.85	2236907.19	Картометрический	1.00	-
38	398349.24	2236911.40	Картометрический	1.00	-
39	398266.14	2236939.32	Картометрический	1.00	-
40	398256.14	2236916.27	Картометрический	1.00	-
41	398256.16	2236916.12	Картометрический	1.00	-
42	398364.10	2236885.53	Картометрический	1.00	-
43	398399.64	2236885.02	Картометрический	1.00	-
44	398432.35	2236901.33	Картометрический	1.00	-
45	398471.94	2236963.71	Картометрический	1.00	-
1	398477.40	2237099.70	Картометрический	1.00	-
46	397716.04	2237506.58	Картометрический	1.00	-
47	397712.25	2237551.75	Картометрический	1.00	-
48	397702.60	2237585.83	Картометрический	1.00	-
49	397686.46	2237638.68	Картометрический	1.00	-
50	397608.34	2237619.55	Картометрический	1.00	-
51	397584.66	2237619.93	Картометрический	1.00	-
52	397381.33	2237666.97	Картометрический	1.00	-
53	397356.10	2237581.65	Картометрический	1.00	-
54	397394.19	2237554.44	Картометрический	1.00	-
55	397391.48	2237467.59	Картометрический	1.00	-
56	397321.98	2237446.37	Картометрический	1.00	-
57	397272.95	2237264.17	Картометрический	1.00	-
58	397247.45	2237271.94	Картометрический	1.00	-
59	397212.63	2237295.50	Картометрический	1.00	-
60	397169.60	2237318.36	Картометрический	1.00	-
61	397155.46	2237311.51	Картометрический	1.00	-
62	397168.10	2237275.53	Картометрический	1.00	-
63	397232.81	2237204.56	Картометрический	1.00	-
64	397208.17	2237151.47	Картометрический	1.00	-
65	397091.99	2237114.45	Картометрический	1.00	-
66	397107.13	2237095.22	Картометрический	1.00	-
67	397219.97	2237073.01	Картометрический	1.00	-
68	397228.70	2237045.07	Картометрический	1.00	-
69	397100.12	2236876.38	Картометрический	1.00	-
70	397033.78	2236809.26	Картометрический	1.00	-
71	397081.96	2236801.97	Картометрический	1.00	-
72	397162.19	2236889.17	Картометрический	1.00	-
73	397209.58	2236923.23	Картометрический	1.00	-
74	397246.89	2236931.98	Картометрический	1.00	-
75	397276.08	2236915.91	Картометрический	1.00	-
76	397315.83	2236924.99	Картометрический	1.00	-
77	397317.10	2237033.87	Картометрический	1.00	-
78	397333.06	2237119.43	Картометрический	1.00	-
79	397348.89	2237160.35	Картометрический	1.00	-
80	397460.73	2237273.60	Картометрический	1.00	-
81	397513.63	2237370.93	Картометрический	1.00	-

1	2	3	4	5	6
82	397605.74	2237470.07	Картометрический	1.00	-
83	397680.19	2237496.28	Картометрический	1.00	-
46	397716.04	2237506.58	Картометрический	1.00	-
84	396674.73	2237089.46	Картометрический	1.00	-
85	396729.39	2237188.74	Картометрический	1.00	-
86	396814.89	2237235.99	Картометрический	1.00	-
87	396819.72	2237250.44	Картометрический	1.00	-
88	396825.23	2237284.81	Картометрический	1.00	-
89	396831.51	2237305.24	Картометрический	1.00	-
90	396832.74	2237329.97	Картометрический	1.00	-
91	396834.09	2237357.42	Картометрический	1.00	-
92	396841.76	2237398.59	Картометрический	1.00	-
93	396852.13	2237427.48	Картометрический	1.00	-
94	396866.41	2237444.27	Картометрический	1.00	-
95	396873.68	2237463.41	Картометрический	1.00	-
96	396875.36	2237478.33	Картометрический	1.00	-
97	396874.35	2237505.83	Картометрический	1.00	-
98	396880.58	2237530.70	Картометрический	1.00	-
99	396890.86	2237555.04	Картометрический	1.00	-
100	396895.21	2237575.34	Картометрический	1.00	-
101	396894.26	2237592.49	Картометрический	1.00	-
102	396898.56	2237616.71	Картометрический	1.00	-
103	396919.10	2237660.61	Картометрический	1.00	-
104	396932.14	2237688.03	Картометрический	1.00	-
105	396946.58	2237725.67	Картометрический	1.00	-
106	396959.46	2237751.53	Картометрический	1.00	-
107	396970.98	2237764.14	Картометрический	1.00	-
108	396840.28	2237802.23	Картометрический	1.00	-
109	396782.70	2237818.21	Картометрический	1.00	-
110	396780.38	2237815.74	Картометрический	1.00	-
111	396767.50	2237802.08	Картометрический	1.00	-
112	396761.61	2237785.12	Картометрический	1.00	-
113	396771.06	2237716.51	Картометрический	1.00	-
114	396768.59	2237681.77	Картометрический	1.00	-
115	396736.63	2237586.81	Картометрический	1.00	-
116	396720.67	2237529.16	Картометрический	1.00	-
117	396717.38	2237482.56	Картометрический	1.00	-
118	396720.02	2237433.43	Картометрический	1.00	-
119	396709.08	2237404.60	Картометрический	1.00	-
120	396689.64	2237396.08	Картометрический	1.00	-
121	396670.22	2237373.17	Картометрический	1.00	-
122	396645.03	2237274.83	Картометрический	1.00	-
123	396616.38	2237217.16	Картометрический	1.00	-
124	396591.95	2237162.88	Картометрический	1.00	-
125	396564.08	2237135.71	Картометрический	1.00	-
126	396519.26	2237121.22	Картометрический	1.00	-
127	396492.09	2237117.19	Картометрический	1.00	-

1	2	3	4	5	6
128	396504.77	2237112.16	Картометрический	1.00	-
129	396529.88	2237087.94	Картометрический	1.00	-
130	396544.96	2237060.29	Картометрический	1.00	-
131	396553.39	2237040.41	Картометрический	1.00	-
132	396613.00	2237101.05	Картометрический	1.00	-
84	396674.73	2237089.46	Картометрический	1.00	-
133	396852.23	2236204.75	Картометрический	1.00	-
134	396826.17	2236218.98	Картометрический	1.00	-
135	396798.94	2236238.01	Картометрический	1.00	-
136	396750.49	2236290.53	Картометрический	1.00	-
137	396738.99	2236276.49	Картометрический	1.00	-
138	396724.42	2236295.42	Картометрический	1.00	-
139	396734.59	2236307.66	Картометрический	1.00	-
140	396699.57	2236345.48	Картометрический	1.00	-
141	396614.42	2236452.04	Картометрический	1.00	-
142	396591.89	2236487.31	Картометрический	1.00	-
143	396526.30	2236568.86	Картометрический	1.00	-
144	396474.73	2236628.11	Картометрический	1.00	-
145	396414.00	2236702.63	Картометрический	1.00	-
146	396401.65	2236718.93	Картометрический	1.00	-
147	396398.53	2236725.58	Картометрический	1.00	-
148	396364.41	2236708.27	Картометрический	1.00	-
149	396349.40	2236737.47	Картометрический	1.00	-
150	396389.76	2236759.35	Картометрический	1.00	-
151	396371.73	2236795.26	Картометрический	1.00	-
152	396384.47	2236818.42	Картометрический	1.00	-
153	396384.98	2236819.34	Картометрический	1.00	-
154	396318.92	2236834.94	Картометрический	1.00	-
155	396301.28	2236834.52	Картометрический	1.00	-
156	396300.91	2236834.51	Картометрический	1.00	-
157	396245.28	2236833.22	Картометрический	1.00	-
158	396224.25	2236829.78	Картометрический	1.00	-
159	396232.41	2236846.94	Картометрический	1.00	-
160	396238.74	2236879.72	Картометрический	1.00	-
161	396245.45	2236912.74	Картометрический	1.00	-
162	396254.25	2236957.12	Картометрический	1.00	-
163	396264.11	2236993.32	Картометрический	1.00	-
164	396281.27	2237015.84	Картометрический	1.00	-
165	396298.08	2237031.62	Картометрический	1.00	-
166	396320.45	2237049.21	Картометрический	1.00	-
167	396349.93	2237070.73	Картометрический	1.00	-
168	396378.91	2237094.76	Картометрический	1.00	-
169	396395.00	2237114.44	Картометрический	1.00	-
170	396404.22	2237133.76	Картометрический	1.00	-
171	396157.14	2237236.31	Картометрический	1.00	-
172	396087.31	2236878.84	Картометрический	1.00	-
173	396131.45	2236814.54	Картометрический	1.00	-

1	2	3	4	5	6
174	396379.22	2236499.04	Картометрический	1.00	-
175	396601.50	2236230.09	Картометрический	1.00	-
176	396647.32	2236171.72	Картометрический	1.00	-
177	396782.09	2236005.86	Картометрический	1.00	-
178	396787.94	2236011.32	Картометрический	1.00	-
179	396826.42	2236036.60	Картометрический	1.00	-
180	396860.75	2236056.74	Картометрический	1.00	-
181	396892.58	2236076.85	Картометрический	1.00	-
182	396947.67	2236104.09	Картометрический	1.00	-
183	396886.82	2236171.42	Картометрический	1.00	-
184	396843.03	2236133.19	Картометрический	1.00	-
185	396821.36	2236158.01	Картометрический	1.00	-
186	396865.14	2236194.06	Картометрический	1.00	-
133	396852.23	2236204.75	Картометрический	1.00	-

3. Сведения о характерных точках части (частей) границы объекта

Обозначение характерных точек части границы	Координаты, м		Метод определения координат характерной точки	Средняя квадратическая погрешность положения характерной точки (Mt), м	Описание обозначения точки на местности (при наличии)
	X	Y			
1	2	3	4	5	6
Часть №					
-	-	-	-	-	-

Рисунок 4
План границей объектов



Масштаб 1:5000

граница территории
 граница объекта

Муниципальное предприятие «Муниципальное предприятие «Историко-культурный музей-заповедник «С.П. Шкодина»»

Исследование выполнено в соответствии с заданием от 27.08.2019 г.

Масштаб 1:5000



ОПИСАНИЕ МЕСТОПОЛОЖЕНИЯ ГРАНИЦ

Зона сельскохозяйственного производства – СХ2

(наименование объекта, местоположение границ которого описано
(далее - объект)

Раздел 1

Сведения об объекте		
№ п/п	Характеристики объекта	Описание характеристик
1	2	3
1	Местоположение объекта	Воронежская область, Воробьевский муниципальный район, Никольское 1-е сельское поселение, село Краснополье
2	Площадь объекта \pm величина погрешности определения площади ($P \pm \text{Дельта } P$)	84261 \pm 1016 м ²
3	Иные характеристики объекта	-

Раздел 2

Сведения о местоположении границ объекта					
1. Система координат: МСК - 36, зона 2					
2. Сведения о характерных точках границ объекта					
Обозначение характерных точек границ	Координаты, м		Метод определения координат характерной точки	Средняя квадратическая погрешность положения характерной точки (Mt), м	Описание обозначения точки на местности (при наличии)
	X	Y			
1	2	3	4	5	6
1	397985.80	2237121.32	Картометрический	1.00	-
2	398008.31	2237155.03	Картометрический	1.00	-
3	398013.87	2237170.82	Картометрический	1.00	-
4	398024.79	2237236.06	Картометрический	1.00	-
5	398039.62	2237343.66	Картометрический	1.00	-
6	398028.12	2237362.19	Картометрический	1.00	-
7	398009.89	2237366.75	Картометрический	1.00	-
8	397789.20	2237349.66	Картометрический	1.00	-
9	397749.15	2237341.76	Картометрический	1.00	-
10	397726.68	2237316.63	Картометрический	1.00	-
11	397708.93	2237229.24	Картометрический	1.00	-
12	397888.67	2237162.50	Картометрический	1.00	-
1	397985.80	2237121.32	Картометрический	1.00	-
13	397278.37	2235874.05	Картометрический	1.00	-
14	397358.17	2236022.09	Картометрический	1.00	-
15	397344.91	2236030.65	Картометрический	1.00	-
16	397242.00	2236104.83	Картометрический	1.00	-
17	397231.07	2236098.61	Картометрический	1.00	-
18	397219.70	2236098.15	Картометрический	1.00	-
19	397205.02	2236073.90	Картометрический	1.00	-
20	397184.78	2236027.05	Картометрический	1.00	-
21	397156.01	2235963.90	Картометрический	1.00	-
22	397145.46	2235941.51	Картометрический	1.00	-
23	397141.64	2235938.19	Картометрический	1.00	-
24	397149.71	2235934.59	Картометрический	1.00	-
13	397278.37	2235874.05	Картометрический	1.00	-
3. Сведения о характерных точках части (частей) границы объекта					
Обозначение характерных точек части границы	Координаты, м		Метод определения координат характерной точки	Средняя квадратическая погрешность положения характерной точки (Mt), м	Описание обозначения точки на местности (при наличии)
	X	Y			
1	2	3	4	5	6
Часть №					
-	-	-	-	-	-

Раздел 4
План границ объекта



Масштаб 1:5000



Руководитель БУВО «Нормативно-проектный центр»

Подпись Ю.В. Шальгина Дата « 27 » декабря 2019 г.

Место для оттиска печати (при наличии) лица, составившего описание местоположения границ объекта



Используемые условные знаки и обозначения:

-  границы территориальной зоны
-  характерная точка границ территориальной зоны

ОПИСАНИЕ МЕСТОПОЛОЖЕНИЯ ГРАНИЦ

Зона ритуальных объектов - СН1

(наименование объекта, местоположение границ которого описано
(далее - объект)

Раздел 1

Сведения об объекте		
№ п/п	Характеристики объекта	Описание характеристик
1	2	3
1	Местоположение объекта	Воронежская область, Воробьевский муниципальный район, Никольское 1-е сельское поселение, село Краснополье
2	Площадь объекта \pm величина погрешности определения площади ($P \pm \Delta P$)	29539 \pm 601 м ²
3	Иные характеристики объекта	-

Раздел 2

Сведения о местоположении границ объекта					
1. Система координат: МСК - 36, зона 2					
2. Сведения о характерных точках границ объекта					
Обозначение характерных точек границ	Координаты, м		Метод определения координат характерной точки	Средняя квадратическая погрешность положения характерной точки (Mt), м	Описание обозначения точки на местности (при наличии)
	X	Y			
1	2	3	4	5	6
1	397156.01	2235963.90	Картометрический	1.00	-
2	397184.78	2236027.05	Картометрический	1.00	-
3	397205.02	2236073.90	Картометрический	1.00	-
4	397219.70	2236098.15	Картометрический	1.00	-
5	397149.67	2236153.88	Картометрический	1.00	-
6	397115.26	2236180.43	Картометрический	1.00	-
7	397103.74	2236188.34	Картометрический	1.00	-
8	397099.73	2236180.53	Картометрический	1.00	-
9	397006.79	2236017.51	Картометрический	1.00	-
10	397002.63	2236000.17	Картометрический	1.00	-
11	397141.64	2235938.19	Картометрический	1.00	-
12	397145.46	2235941.51	Картометрический	1.00	-
1	397156.01	2235963.90	Картометрический	1.00	-
3. Сведения о характерных точках части (частей) границы объекта					
Обозначение характерных точек части границы	Координаты, м		Метод определения координат характерной точки	Средняя квадратическая погрешность положения характерной точки (Mt), м	Описание обозначения точки на местности (при наличии)
	X	Y			
1	2	3	4	5	6
Часть №					
-	-	-	-	-	-



Раздел 4

План границ объекта



Масштаб 1:5000

Используемые условные знаки и обозначения:

- | | |
|---|---|
|  | границы территориальной зоны |
|  | характерная точка границ территориальной зоны |

Руководитель БУВО «Нормативно-проектный центр»

Подпись  Ю.В. Шалыгина Дата « 27 » декабря 2019 г.

Место для оттиска печати (при наличии) лица, составившего описание местоположения границ объекта



Приложение №5
к правилам землепользования и застройки
Никольского 1-го сельского поселения
Воробьёвского муниципального района
Воронежской области

СВЕДЕНИЯ О ГРАНИЦАХ ТЕРРИТОРИАЛЬНЫХ ЗОН,
СОДЕРЖАЩИЕ ГРАФИЧЕСКОЕ ОПИСАНИЕ МЕСТОПОЛОЖЕНИЯ
ГРАНИЦ ТЕРРИТОРИАЛЬНЫХ ЗОН, ПЕРЕЧЕНЬ КООРДИНАТ
ХАРАКТЕРНЫХ ТОЧЕК ГРАНИЦ ТЕРРИТОРИАЛЬНЫХ ЗОН
ХУТОРА НАГОЛЬНЫЙ

ОПИСАНИЕ МЕСТОПОЛОЖЕНИЯ ГРАНИЦ

Зона застройки индивидуальными жилыми домами – Ж1

 (наименование объекта, местоположение границ которого описано
 (далее - объект)

Раздел 1

Сведения об объекте		
№ п/п	Характеристики объекта	Описание характеристик
1	2	3
1	Местоположение объекта	Воронежская область, Воробьевский муниципальный район, Никольское 1-е сельское поселение, хутор Нагольный
2	Площадь объекта \pm величина погрешности определения площади ($P \pm \Delta P$)	527637 \pm 2542 м ²
3	Иные характеристики объекта	-

Раздел 2

Сведения о местоположении границ объекта					
1. Система координат: МСК - 36, зона 2					
2. Сведения о характерных точках границ объекта					
Обозначение характерных точек границ	Координаты, м		Метод определения координат характерной точки	Средняя квадратическая погрешность положения характерной точки (Mt), м	Описание обозначения точки на местности (при наличии)
	X	Y			
1	2	3	4	5	6
1	400851.64	2242792.58	Картометрический	1.00	-
2	400864.12	2243088.59	Картометрический	1.00	-
3	400865.85	2243198.80	Картометрический	1.00	-
4	400863.77	2243508.09	Картометрический	1.00	-
5	400851.70	2243502.84	Картометрический	1.00	-
6	400829.95	2243501.43	Картометрический	1.00	-
7	400797.90	2243501.59	Картометрический	1.00	-
8	400739.46	2243506.39	Картометрический	1.00	-
9	400725.72	2243511.64	Картометрический	1.00	-
10	400713.87	2243520.12	Картометрический	1.00	-
11	400685.40	2243503.82	Картометрический	1.00	-
12	400586.30	2243273.78	Картометрический	1.00	-
13	400575.55	2243263.04	Картометрический	1.00	-
14	400598.92	2243239.38	Картометрический	1.00	-
15	400612.66	2243189.44	Картометрический	1.00	-
16	400611.19	2242845.58	Картометрический	1.00	-
17	400591.99	2242845.64	Картометрический	1.00	-
18	400598.80	2242647.40	Картометрический	1.00	-
19	400610.51	2242606.26	Картометрический	1.00	-
20	400710.48	2242603.92	Картометрический	1.00	-
21	400786.22	2242766.01	Картометрический	1.00	-
22	400850.36	2242766.48	Картометрический	1.00	-
1	400851.64	2242792.58	Картометрический	1.00	-
23	400430.12	2242138.27	Картометрический	1.00	-
24	400496.37	2242906.44	Картометрический	1.00	-
25	400500.55	2243000.26	Картометрический	1.00	-
26	400493.71	2243053.63	Картометрический	1.00	-
27	400478.52	2243111.55	Картометрический	1.00	-
28	400465.60	2243129.03	Картометрический	1.00	-
29	400436.54	2243150.11	Картометрический	1.00	-
30	400329.71	2243191.26	Картометрический	1.00	-
31	400240.92	2243197.78	Картометрический	1.00	-
32	400145.58	2243233.11	Картометрический	1.00	-

1	2	3	4	5	6
33	400093.79	2243236.24	Картометрический	1.00	-
34	400096.00	2243343.24	Картометрический	1.00	-
35	400088.39	2243390.73	Картометрический	1.00	-
36	400064.83	2243379.39	Картометрический	1.00	-
37	400043.18	2243369.01	Картометрический	1.00	-
38	399948.30	2243322.32	Картометрический	1.00	-
39	399895.25	2243292.44	Картометрический	1.00	-
40	399842.08	2243266.03	Картометрический	1.00	-
41	399775.53	2243233.28	Картометрический	1.00	-
42	399762.87	2243226.87	Картометрический	1.00	-
43	399763.08	2243225.13	Картометрический	1.00	-
44	399800.15	2243029.95	Картометрический	1.00	-
45	399936.94	2243094.65	Картометрический	1.00	-
46	399993.29	2243081.07	Картометрический	1.00	-
47	399996.15	2243080.38	Картометрический	1.00	-
48	400049.74	2243067.47	Картометрический	1.00	-
49	400206.79	2243028.78	Картометрический	1.00	-
50	400319.48	2243001.02	Картометрический	1.00	-
51	400280.17	2242598.18	Картометрический	1.00	-
52	400276.86	2242595.63	Картометрический	1.00	-
53	400251.88	2242338.45	Картометрический	1.00	-
54	400257.35	2242089.75	Картометрический	1.00	-
55	400259.97	2242088.20	Картометрический	1.00	-
23	400430.12	2242138.27	Картометрический	1.00	-

3. Сведения о характерных точках части (частей) границы объекта

Обозначение характерных точек части границы	Координаты, м		Метод определения координат характерной точки	Средняя квадратическая погрешность положения характерной точки (Mt), м	Описание обозначения точки на местности (при наличии)
	X	Y			
1	2	3	4	5	6
Часть №					
-	-	-	-	-	-

Рисунок 4
План границ объекта



Используемые условные знаки и обозначения:

	границы территориальной зоны
	характерная точка границы территориальной зоны

Масштаб 1:5000

Руководитель БУВО «Нормативно-проектный центр»
 Подпись: Ю.В. Шалягина, Дата « 27 » декабря 2019 г.
 Место: и.о.д. начальника территориального управления администрации города, области



ОПИСАНИЕ МЕСТОПОЛОЖЕНИЯ ГРАНИЦ

Общественно-деловая зона – ОД

(наименование объекта, местоположение границ которого описано
(далее объект)

Раздел 1

Сведения об объекте		
№ п/п	Характеристики объекта	Описание характеристик
1	2	3
1	Местоположение объекта	Воронежская область, Воробьевский муниципальный район, Никольское 1-е сельское поселение, хутор Нагольный
2	Площадь объекта \pm величина погрешности определения площади ($P \pm \Delta P$)	7422 \pm 301 м ²
3	Иные характеристики объекта	-

Раздел 2

Сведения о местоположении границ объекта					
1. Система координат: МСК - 36, зона 2					
2. Сведения о характерных точках границ объекта					
Обозначение характерных точек границ	Координаты, м		Метод определения координат характерной точки	Средняя квадратическая погрешность положения характерной точки (Mt), м	Описание обозначения точки на местности (при наличии)
	X	Y			
1	2	3	4	5	6
1	400596.95	2243182.30	Картометрический	1.00	-
2	400546.51	2243199.49	Картометрический	1.00	-
3	400524.29	2243095.60	Картометрический	1.00	-
4	400546.51	2243074.52	Картометрический	1.00	-
5	400595.20	2243064.30	Картометрический	1.00	-
1	400596.95	2243182.30	Картометрический	1.00	-
3. Сведения о характерных точках части (частей) границы объекта					
Обозначение характерных точек части границы	Координаты, м		Метод определения координат характерной точки	Средняя квадратическая погрешность положения характерной точки (Mt), м	Описание обозначения точки на местности (при наличии)
	X	Y			
1	2	3	4	5	6
Часть №					
-	-	-	-	-	-

Раздел 4

План границ объекта

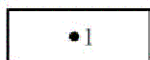


Масштаб 1:2000

Используемые условные знаки и обозначения:



границы территориальной зоны



• 1 характерная точка границ территориальной зоны

Руководитель БУВО «Нормативно-проектный центр»

Подпись *Ю.В. Шалыгина* Ю.В. Шалыгина Дата « 27 » декабря 2019 г.

Место для оттиска печати (при наличии) лица, составившего описание местоположения границ объекта



ОПИСАНИЕ МЕСТОПОЛОЖЕНИЯ ГРАНИЦ

Зона улиц, дорог, инженерной и транспортной инфраструктуры – ИТ1

(наименование объекта, местоположение границ которого описано
(далее - объект)

Раздел 1

Сведения об объекте		
№ п/п	Характеристики объекта	Описание характеристик
1	2	3
1	Местоположение объекта	Воронежская область, Воробьевский муниципальный район, Никольское 1-е сельское поселение, хутор Нагольный
2	Площадь объекта \pm величина погрешности определения площади ($P \pm \Delta P$)	27191 \pm 577 м ²
3	Иные характеристики объекта	-

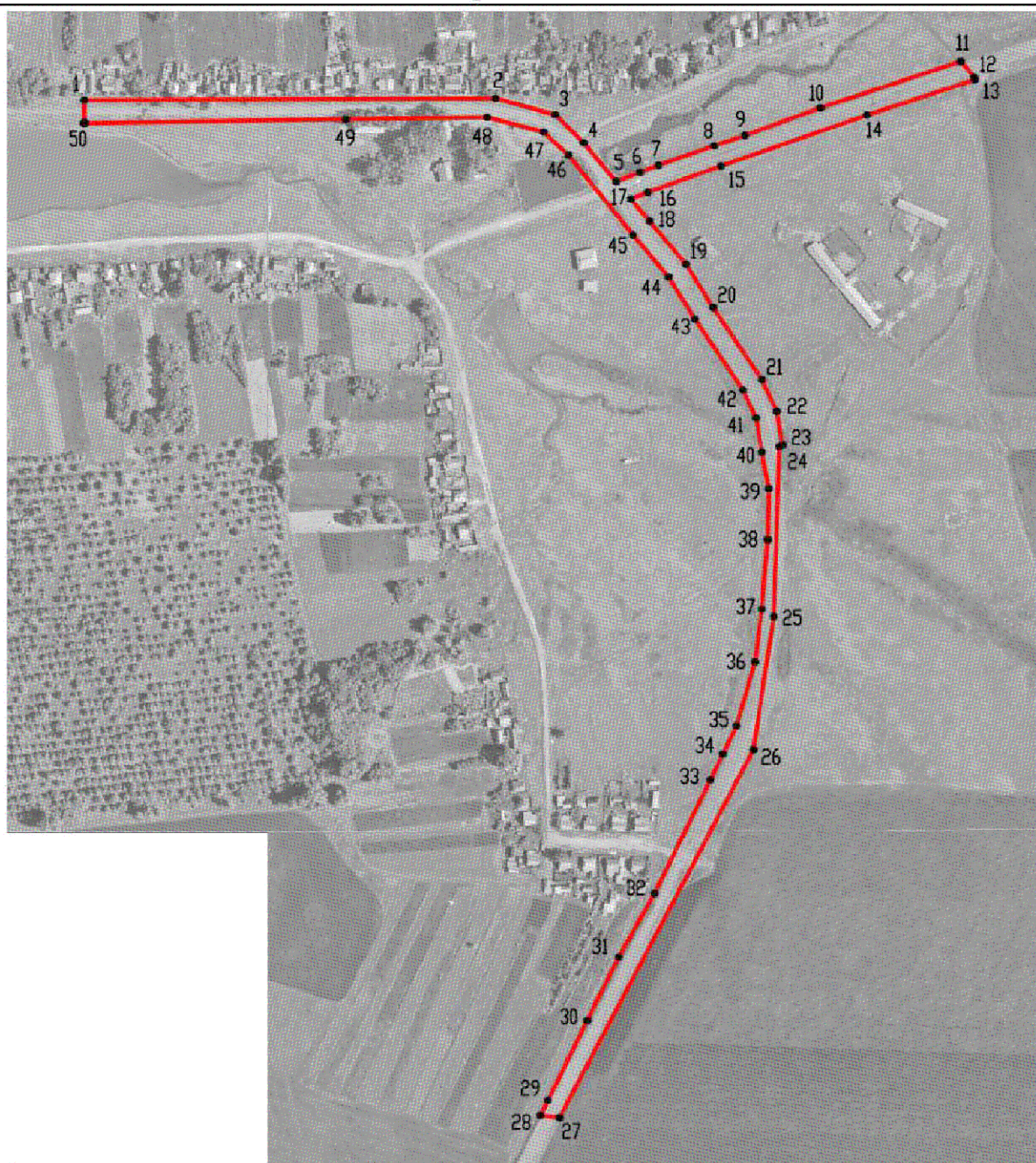
Раздел 2

Сведения о местоположении границ объекта					
1. Система координат: МСК - 36, зона 2					
2. Сведения о характерных точках границ объекта					
Обозначение характерных точек границ	Координаты, м		Метод определения координат характерной точки	Средняя квадратическая погрешность положения характерной точки (Mt), м	Описание обозначения точки на местности (при наличии)
	X	Y			
1	2	3	4	5	6
1	400611.19	2242845.58	Картометрический	1.00	-
2	400612.66	2243189.44	Картометрический	1.00	-
3	400598.92	2243239.38	Картометрический	1.00	-
4	400575.55	2243263.04	Картометрический	1.00	-
5	400543.32	2243290.16	Картометрический	1.00	-
6	400550.95	2243310.34	Картометрический	1.00	-
7	400556.75	2243325.38	Картометрический	1.00	-
8	400573.11	2243372.02	Картометрический	1.00	-
9	400581.60	2243397.84	Картометрический	1.00	-
10	400604.76	2243460.98	Картометрический	1.00	-
11	400643.47	2243578.38	Картометрический	1.00	-
12	400630.14	2243589.54	Картометрический	1.00	-
13	400628.36	2243590.07	Картометрический	1.00	-
14	400598.76	2243499.87	Картометрический	1.00	-
15	400556.08	2243377.81	Картометрический	1.00	-
16	400534.08	2243316.60	Картометрический	1.00	-
17	400528.62	2243302.52	Картометрический	1.00	-
18	400510.08	2243318.12	Картометрический	1.00	-
19	400474.16	2243348.51	Картометрический	1.00	-
20	400437.94	2243371.23	Картометрический	1.00	-
21	400377.73	2243412.06	Картометрический	1.00	-
22	400350.99	2243424.40	Картометрический	1.00	-
23	400323.07	2243429.24	Картометрический	1.00	-
24	400321.57	2243426.57	Картометрический	1.00	-
25	400179.66	2243421.96	Картометрический	1.00	-
26	400068.36	2243405.10	Картометрический	1.00	-
27	399760.90	2243242.92	Картометрический	1.00	-
28	399762.87	2243226.87	Картометрический	1.00	-
29	399775.53	2243233.28	Картометрический	1.00	-
30	399842.08	2243266.03	Картометрический	1.00	-
31	399895.25	2243292.44	Картометрический	1.00	-
32	399948.30	2243322.32	Картометрический	1.00	-
33	400043.18	2243369.01	Картометрический	1.00	-
34	400064.83	2243379.39	Картометрический	1.00	-

1	2	3	4	5	6
35	400088.39	2243390.73	Картометрический	1.00	-
36	400141.67	2243406.26	Картометрический	1.00	-
37	400185.68	2243411.94	Картометрический	1.00	-
38	400243.81	2243416.96	Картометрический	1.00	-
39	400286.75	2243417.66	Картометрический	1.00	-
40	400317.06	2243412.03	Картометрический	1.00	-
41	400345.62	2243407.15	Картометрический	1.00	-
42	400368.85	2243396.38	Картометрический	1.00	-
43	400428.11	2243356.16	Картометрический	1.00	-
44	400463.53	2243333.97	Картометрический	1.00	-
45	400498.57	2243304.29	Картометрический	1.00	-
46	400565.12	2243250.46	Картометрический	1.00	-
47	400584.45	2243229.56	Картометрический	1.00	-
48	400596.95	2243182.30	Картометрический	1.00	-
49	400595.20	2243064.30	Картометрический	1.00	-
50	400591.99	2242845.64	Картометрический	1.00	-
1	400611.19	2242845.58	Картометрический	1.00	-
3. Сведения о характерных точках части (частей) границы объекта					
Обозначение характерных точек части границы	Координаты, м		Метод определения координат характерной точки	Средняя квадратическая погрешность положения характерной точки (Mt), м	Описание обозначения точки на местности (при наличии)
	X	Y			
1	2	3	4	5	6
Часть №					
-	-	-	-	-	-


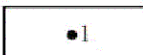
Раздел 4

План границ объекта




Используемые условные знаки и обозначения:

Масштаб 1:5000

- | | |
|---|---|
|  | границы территориальной зоны |
|  | характерная точка границ территориальной зоны |

Руководитель БУВО «Нормативно-проектный центр»

Подпись  Ю.В. Шалыгина Дата « 27 » декабря 2019 г.

Место для оттиска печати (при наличии) лица, составившего описание местоположения границ объекта



ОПИСАНИЕ МЕСТОПОЛОЖЕНИЯ ГРАНИЦ

Зона сельскохозяйственного использования в границах населенных пунктов – СХ1

(наименование объекта, местоположение границ которого описано
(далее - объект)

Раздел 1

Сведения об объекте		
№ п/п	Характеристики объекта	Описание характеристик
1	2	3
1	Местоположение объекта	Воронежская область, Воробьевский муниципальный район, Никольское 1-е сельское поселение, хутор Нагольный
2	Площадь объекта \pm величина погрешности определения площади ($P \pm \Delta P$)	265474 \pm 1803 м ²
3	Иные характеристики объекта	-

Раздел 2					
Сведения о местоположении границ объекта					
1. Система координат: МСК - 36, зона 2					
2. Сведения о характерных точках границ объекта					
Обозначение характерных точек границ	Координаты, м		Метод определения координат характерной точки	Средняя квадратическая погрешность положения характерной точки (Mt), м	Описание обозначения точки на местности (при наличии)
	X	Y			
1	2	3	4	5	6
1	400709.54	2242179.21	Картометрический	1.00	-
2	400672.05	2242309.13	Картометрический	1.00	-
3	400661.70	2242434.91	Картометрический	1.00	-
4	400610.51	2242606.26	Картометрический	1.00	-
5	400598.80	2242647.40	Картометрический	1.00	-
6	400591.99	2242845.64	Картометрический	1.00	-
7	400595.20	2243064.30	Картометрический	1.00	-
8	400546.51	2243074.52	Картометрический	1.00	-
9	400524.29	2243095.60	Картометрический	1.00	-
10	400546.51	2243199.49	Картометрический	1.00	-
11	400596.95	2243182.30	Картометрический	1.00	-
12	400584.45	2243229.56	Картометрический	1.00	-
13	400565.12	2243250.46	Картометрический	1.00	-
14	400498.57	2243304.29	Картометрический	1.00	-
15	400463.53	2243333.97	Картометрический	1.00	-
16	400428.11	2243356.16	Картометрический	1.00	-
17	400368.85	2243396.38	Картометрический	1.00	-
18	400345.62	2243407.15	Картометрический	1.00	-
19	400317.06	2243412.03	Картометрический	1.00	-
20	400286.75	2243417.66	Картометрический	1.00	-
21	400243.81	2243416.96	Картометрический	1.00	-
22	400185.68	2243411.94	Картометрический	1.00	-
23	400141.67	2243406.26	Картометрический	1.00	-
24	400088.39	2243390.73	Картометрический	1.00	-
25	400096.00	2243343.24	Картометрический	1.00	-
26	400093.79	2243236.24	Картометрический	1.00	-
27	400145.58	2243233.11	Картометрический	1.00	-
28	400240.92	2243197.78	Картометрический	1.00	-
29	400329.71	2243191.26	Картометрический	1.00	-
30	400436.54	2243150.11	Картометрический	1.00	-
31	400465.60	2243129.03	Картометрический	1.00	-
32	400478.52	2243111.55	Картометрический	1.00	-
33	400493.71	2243053.63	Картометрический	1.00	-
34	400500.55	2243000.26	Картометрический	1.00	-
35	400496.37	2242906.44	Картометрический	1.00	-
36	400430.12	2242138.27	Картометрический	1.00	-

1	2	3	4	5	6
37	400442.10	2242134.90	Картометрический	1.00	-
38	400454.63	2242130.59	Картометрический	1.00	-
39	400513.75	2242115.64	Картометрический	1.00	-
40	400548.09	2242106.89	Картометрический	1.00	-
41	400581.49	2242107.56	Картометрический	1.00	-
42	400602.63	2242110.26	Картометрический	1.00	-
43	400638.18	2242116.05	Картометрический	1.00	-
44	400653.81	2242129.65	Картометрический	1.00	-
45	400672.78	2242148.96	Картометрический	1.00	-
1	400709.54	2242179.21	Картометрический	1.00	-
46	400586.30	2243273.78	Картометрический	1.00	-
47	400685.40	2243503.82	Картометрический	1.00	-
48	400713.87	2243520.12	Картометрический	1.00	-
49	400643.47	2243578.38	Картометрический	1.00	-
50	400604.76	2243460.98	Картометрический	1.00	-
51	400581.60	2243397.84	Картометрический	1.00	-
52	400573.11	2243372.02	Картометрический	1.00	-
53	400556.75	2243325.38	Картометрический	1.00	-
54	400550.95	2243310.34	Картометрический	1.00	-
55	400543.32	2243290.16	Картометрический	1.00	-
56	400575.55	2243263.04	Картометрический	1.00	-
46	400586.30	2243273.78	Картометрический	1.00	-
3. Сведения о характерных точках части (частей) границы объекта					
Обозначение характерных точек части границы	Координаты, м		Метод определения координат характерной точки	Средняя квадратическая погрешность положения характерной точки (Mt), м	Описание обозначения точки на местности (при наличии)
	X	Y			
1	2	3	4	5	6
Часть №					
-	-	-	-	-	-

Раздел 4
План границ объекта



Масштаб 1:5000

Используемые условные знаки и обозначения:

— границы территориальной зоны

• 1. характеристическая точка границ территориальной зоны

Руководитель БУВО «Нормативно-проектный центр»
 Подпись: Ю.В. Шалыгина Дата « 27 » декабря 2019 г.
 Место для отбора печать (для заказчика) лица, составившего описание местоположения границ объекта



ОПИСАНИЕ МЕСТОПОЛОЖЕНИЯ ГРАНИЦ

Зона сельскохозяйственного производства – СХ2

(наименование объекта, местоположение границ которого описано
(далее - объект)

Раздел 1

Сведения об объекте		
№ п/п	Характеристики объекта	Описание характеристик
1	2	3
1	Местоположение объекта	Воронежская область, Воробьёвский муниципальный район, Никольское 1-е сельское поселение, хутор Нагольный
2	Площадь объекта ± величина погрешности определения площади ($P \pm \Delta P$)	122883±/1227 м ²
3	Иные характеристики объекта	-

Раздел 2

Сведения о местоположении границ объекта					
1. Система координат: МСК - 36, зона 2					
2. Сведения о характерных точках границ объекта					
Обозначение характерных точек границ	Координаты, м		Метод определения координат характерной точки	Средняя квадратическая погрешность положения характерной точки (Mt), м	Описание обозначения точки на местности (при наличии)
	X	Y			
1	2	3	4	5	6
1	400717.72	2242185.92	Картометрический	1.00	-
2	400752.52	2242220.56	Картометрический	1.00	-
3	400790.84	2242264.80	Картометрический	1.00	-
4	400806.95	2242293.98	Картометрический	1.00	-
5	400818.67	2242341.16	Картометрический	1.00	-
6	400820.58	2242382.72	Картометрический	1.00	-
7	400824.47	2242428.50	Картометрический	1.00	-
8	400745.41	2242442.27	Картометрический	1.00	-
9	400723.52	2242474.93	Картометрический	1.00	-
10	400727.89	2242522.98	Картометрический	1.00	-
11	400746.50	2242548.24	Картометрический	1.00	-
12	400831.38	2242509.63	Картометрический	1.00	-
13	400846.47	2242686.55	Картометрический	1.00	-
14	400850.36	2242766.48	Картометрический	1.00	-
15	400786.22	2242766.01	Картометрический	1.00	-
16	400710.48	2242603.92	Картометрический	1.00	-
17	400610.51	2242606.26	Картометрический	1.00	-
18	400661.70	2242434.915	Картометрический	1.00	-
19	400672.05	2242309.13	Картометрический	1.00	-
20	400709.54	2242179.21	Картометрический	1.00	-
1	400717.72	2242185.92	Картометрический	1.00	-
21	400534.08	2243316.60	Картометрический	1.00	-
22	400556.08	2243377.81	Картометрический	1.00	-
23	400598.76	2243499.87	Картометрический	1.00	-
24	400628.36	2243590.07	Картометрический	1.00	-
25	400628.13	2243590.14	Картометрический	1.00	-
26	400578.36	2243604.89	Картометрический	1.00	-
27	400420.57	2243602.61	Картометрический	1.00	-
28	400323.07	2243429.24	Картометрический	1.00	-
29	400350.99	2243424.40	Картометрический	1.00	-
30	400377.73	2243412.06	Картометрический	1.00	-
31	400437.94	2243371.23	Картометрический	1.00	-
32	400474.16	2243348.51	Картометрический	1.00	-



1	2	3	4	5	6
33	400510.08	2243318.12	Картометрический	1.00	-
34	400528.62	2243302.52	Картометрический	1.00	-
21	400534.08	2243316.60	Картометрический	1.00	-
3. Сведения о характерных точках части (частей) границы объекта					
Обозначение характерных точек части границы	Координаты, м		Метод определения координат характерной точки	Средняя квадратическая погрешность положения характерной точки (Mt), м	Описание обозначения точки на местности (при наличии)
	X	Y			
1	2	3	4	5	6
Часть №					
-	-	-	-	-	-


Раздел 4
План границ объекта



Масштаб 1:5000

Используемые условные знаки и обозначения:

-  граница территориальной зоны
-  характеристика точка границ территориальной зоны

Руководитель БУВО «Нормативно-проектный центр»
 Подпись:  Ю.В. Шальгина Дата « 27 » декабря 2019 г.
 Место для отрисовки печати (при наличии) лица, составившего описание местоположения границ объекта



ОПИСАНИЕ МЕСТОПОЛОЖЕНИЯ ГРАНИЦ

Зона ритуальных объектов - СН1

(наименование объекта, местоположение границ которого описано
(далее - объект)

Раздел 1

Сведения об объекте		
№ п/п	Характеристики объекта	Описание характеристик
1	2	3
1	Местоположение объекта	Воронежская область, Воробьевский муниципальный район, Никольское 1-е сельское поселение, хутор Нагольный
2	Площадь объекта \pm величина погрешности определения площади ($P \pm \Delta P$)	9343 \pm 338 м ²
3	Иные характеристики объекта	-

Раздел 2

Сведения о местоположении границ объекта					
1. Система координат: МСК - 36, зона 2					
2. Сведения о характерных точках границ объекта					
Обозначение характерных точек границ	Координаты, м		Метод определения координат характерной точки	Средняя квадратическая погрешность положения характерной точки (Mt), м	Описание обозначения точки на местности (при наличии)
	X	Y			
1	2	3	4	5	6
1	400824.47	2242428.50	Картометрический	1.00	-
2	400831.38	2242509.63	Картометрический	1.00	-
3	400746.50	2242548.24	Картометрический	1.00	-
4	400727.89	2242522.98	Картометрический	1.00	-
5	400723.52	2242474.93	Картометрический	1.00	-
6	400745.41	2242442.27	Картометрический	1.00	-
1	400824.47	2242428.50	Картометрический	1.00	-
3. Сведения о характерных точках части (частей) границы объекта					
Обозначение характерных точек части границы	Координаты, м		Метод определения координат характерной точки	Средняя квадратическая погрешность положения характерной точки (Mt), м	Описание обозначения точки на местности (при наличии)
	X	Y			
1	2	3	4	5	6
Часть №					
-	-	-	-	-	-



Раздел 4

План границ объекта



Масштаб 1:2000

Используемые условные знаки и обозначения :

- | | |
|---|---|
|  | границы территориальной зоны |
|  | характерная точка границ территориальной зоны |

Руководитель БУВО «Нормативно-проектный центр»

Подпись  Ю.В. Шалыгина Дата « 27 » декабря 2019 г.

Место для оттиска печати (при наличии) лица, составившего описание местоположения границ объекта



Приложение №6
к правилам землепользования и застройки
Никольского 1-го сельского поселения
Воробьёвского муниципального района
Воронежской области

СВЕДЕНИЯ О ГРАНИЦАХ ТЕРРИТОРИАЛЬНЫХ ЗОН,
СОДЕРЖАЩИЕ ГРАФИЧЕСКОЕ ОПИСАНИЕ МЕСТОПОЛОЖЕНИЯ
ГРАНИЦ ТЕРРИТОРИАЛЬНЫХ ЗОН, ПЕРЕЧЕНЬ КООРДИНАТ
ХАРАКТЕРНЫХ ТОЧЕК ГРАНИЦ ТЕРРИТОРИАЛЬНЫХ ЗОН
ПОСЕЛКА 1-ГО ОТДЕЛЕНИЯ СОВХОЗА «КРАСНОПОЛЬСКИЙ»

ОПИСАНИЕ МЕСТОПОЛОЖЕНИЯ ГРАНИЦ

Зона застройки индивидуальными жилыми домами – Ж1

 (наименование объекта, местоположение границ которого описано
 (далее - объект)

Раздел 1

Сведения об объекте		
№ п/п	Характеристики объекта	Описание характеристик
1	2	3
1	Местоположение объекта	Воронежская область, Воробьевский муниципальный район, Никольское 1-е сельское поселение, поселок 1-го отделения совхоза «Краснопольский»
2	Площадь объекта \pm величина погрешности определения площади ($P \pm \Delta P$)	805967 \pm 3142 м ²
3	Иные характеристики объекта	-

Раздел 2

Сведения о местоположении границ объекта					
1. Система координат: МСК - 36, зона 2					
2. Сведения о характерных точках границ объекта					
Обозначение характерных точек границ	Координаты, м		Метод определения координат характерной точки	Средняя квадратическая погрешность положения характерной точки (Mt), м	Описание обозначения точки на местности (при наличии)
	X	Y			
1	2	3	4	5	6
1	397214.66	2241865.91	Картометрический	1.00	-
2	397216.82	2241878.85	Картометрический	1.00	-
3	397220.02	2241897.44	Картометрический	1.00	-
4	397224.79	2241927.28	Картометрический	1.00	-
5	397227.51	2241951.67	Картометрический	1.00	-
6	397226.42	2241977.43	Картометрический	1.00	-
7	397222.91	2242002.74	Картометрический	1.00	-
8	397209.97	2242071.76	Картометрический	1.00	-
9	397205.94	2242091.20	Картометрический	1.00	-
10	397198.69	2242132.08	Картометрический	1.00	-
11	397188.51	2242186.41	Картометрический	1.00	-
12	397175.94	2242249.89	Картометрический	1.00	-
13	397168.35	2242287.10	Картометрический	1.00	-
14	397143.34	2242421.20	Картометрический	1.00	-
15	397130.68	2242481.99	Картометрический	1.00	-
16	397114.73	2242559.51	Картометрический	1.00	-
17	397097.01	2242648.53	Картометрический	1.00	-
18	397085.57	2242703.87	Картометрический	1.00	-
19	397070.85	2242782.36	Картометрический	1.00	-
20	397064.08	2242810.60	Картометрический	1.00	-
21	397035.14	2242817.58	Картометрический	1.00	-
22	397016.79	2242820.91	Картометрический	1.00	-
23	397010.80	2242784.70	Картометрический	1.00	-
24	396978.33	2242791.53	Картометрический	1.00	-
25	396983.51	2242827.31	Картометрический	1.00	-
26	396962.90	2242831.30	Картометрический	1.00	-
27	396897.67	2242847.88	Картометрический	1.00	-
28	396872.56	2242852.98	Картометрический	1.00	-
29	396848.44	2242855.29	Картометрический	1.00	-
30	396820.22	2242849.51	Картометрический	1.00	-
31	396781.95	2242835.95	Картометрический	1.00	-
32	396708.01	2242784.19	Картометрический	1.00	-
33	396674.94	2242773.20	Картометрический	1.00	-
34	396653.10	2242773.12	Картометрический	1.00	-
35	396654.42	2242766.69	Картометрический	1.00	-

1	2	3	4	5	6
36	396676.16	2242661.01	Картометрический	1.00	-
37	396823.04	2242332.32	Картометрический	1.00	-
38	396888.21	2242156.30	Картометрический	1.00	-
39	396913.03	2242097.19	Картометрический	1.00	-
40	396921.55	2242112.01	Картометрический	1.00	-
41	396936.76	2242108.24	Картометрический	1.00	-
42	396949.42	2242099.48	Картометрический	1.00	-
43	396961.81	2242087.23	Картометрический	1.00	-
44	396970.30	2242067.97	Картометрический	1.00	-
45	396983.90	2242054.37	Картометрический	1.00	-
46	397007.38	2242044.14	Картометрический	1.00	-
47	397075.89	2242015.19	Картометрический	1.00	-
48	397113.94	2241992.23	Картометрический	1.00	-
49	397142.68	2241966.74	Картометрический	1.00	-
50	397211.28	2241870.65	Картометрический	1.00	-
1	397214.66	2241865.91	Картометрический	1.00	-
51	397235.01	2242846.24	Картометрический	1.00	-
52	397283.96	2242957.34	Картометрический	1.00	-
53	397317.21	2243038.54	Картометрический	1.00	-
54	397339.22	2243270.65	Картометрический	1.00	-
55	397325.67	2243299.42	Картометрический	1.00	-
56	397325.78	2243300.18	Картометрический	1.00	-
57	397314.03	2243553.00	Картометрический	1.00	-
58	397288.32	2243685.78	Картометрический	1.00	-
59	397278.55	2243736.23	Картометрический	1.00	-
60	397141.39	2243719.19	Картометрический	1.00	-
61	397107.52	2243725.96	Картометрический	1.00	-
62	397090.86	2243705.31	Картометрический	1.00	-
63	396788.76	2243678.49	Картометрический	1.00	-
64	396801.01	2243592.98	Картометрический	1.00	-
65	396800.55	2243587.55	Картометрический	1.00	-
66	396784.55	2243587.30	Картометрический	1.00	-
67	396680.27	2243582.73	Картометрический	1.00	-
68	396634.51	2243577.74	Картометрический	1.00	-
69	396632.68	2243559.70	Картометрический	1.00	-
70	396635.15	2243522.00	Картометрический	1.00	-
71	396634.79	2243522.00	Картометрический	1.00	-
72	396635.45	2243507.12	Картометрический	1.00	-
73	396636.13	2243507.12	Картометрический	1.00	-
74	396651.28	2243276.59	Картометрический	1.00	-
75	396656.45	2243197.15	Картометрический	1.00	-
76	396641.04	2242816.84	Картометрический	1.00	-
77	396646.11	2242792.09	Картометрический	1.00	-
78	396649.19	2242792.10	Картометрический	1.00	-
79	396672.45	2242792.18	Картометрический	1.00	-
80	396702.76	2242800.17	Картометрический	1.00	-
81	396723.04	2242814.14	Картометрический	1.00	-

1	2	3	4	5	6
82	396779.42	2242850.41	Картометрический	1.00	-
83	396806.46	2242860.69	Картометрический	1.00	-
84	396851.02	2242870.43	Картометрический	1.00	-
85	396879.44	2242865.80	Картометрический	1.00	-
86	396964.98	2242847.88	Картометрический	1.00	-
87	397035.46	2242832.10	Картометрический	1.00	-
88	397068.05	2242828.21	Картометрический	1.00	-
89	397086.47	2242943.44	Картометрический	1.00	-
90	397140.90	2242933.31	Картометрический	1.00	-
91	397127.78	2242828.19	Картометрический	1.00	-
92	397213.60	2242842.73	Картометрический	1.00	-
51	397235.01	2242846.24	Картометрический	1.00	-
93	397033.37	2243055.46	Картометрический	1.00	-
94	397070.06	2243223.65	Картометрический	1.00	-
95	396980.99	2243235.05	Картометрический	1.00	-
96	396976.79	2243197.20	Картометрический	1.00	-
97	396963.55	2243125.57	Картометрический	1.00	-
98	396918.08	2243134.08	Картометрический	1.00	-
99	396924.32	2243164.59	Картометрический	1.00	-
100	396915.48	2243166.29	Картометрический	1.00	-
101	396910.27	2243172.47	Картометрический	1.00	-
102	396882.28	2243177.85	Картометрический	1.00	-
103	396882.84	2243181.63	Картометрический	1.00	-
104	396876.43	2243182.77	Картометрический	1.00	-
105	396875.70	2243178.52	Картометрический	1.00	-
106	396872.13	2243175.58	Картометрический	1.00	-
107	396830.47	2243177.85	Картометрический	1.00	-
108	396770.59	2243180.49	Картометрический	1.00	-
109	396771.04	2243174.46	Картометрический	1.00	-
110	396770.71	2243162.88	Картометрический	1.00	-
111	396772.05	2243133.47	Картометрический	1.00	-
112	396772.40	2243128.18	Картометрический	1.00	-
113	396772.29	2243123.89	Картометрический	1.00	-
114	396772.74	2243113.10	Картометрический	1.00	-
115	396770.30	2243087.86	Картометрический	1.00	-
116	396763.85	2243061.55	Картометрический	1.00	-
117	396751.53	2242992.65	Картометрический	1.00	-
118	396803.91	2242983.19	Картометрический	1.00	-
119	396821.49	2242980.13	Картометрический	1.00	-
120	396842.68	2243075.99	Картометрический	1.00	-
121	396891.55	2243092.46	Картометрический	1.00	-
122	396921.70	2243091.12	Картометрический	1.00	-
123	396951.43	2243079.47	Картометрический	1.00	-
124	396957.30	2243079.92	Картометрический	1.00	-
93	397033.37	2243055.46	Картометрический	1.00	-



3. Сведения о характерных точках части (частей) границы объекта					
Обозначение характерных точек части границы	Координаты, м		Метод определения координат характерной точки	Средняя квадратическая погрешность положения характерной точки (Mt), м	Описание обозначения точки на местности (при наличии)
	X	Y			
1	2	3	4	5	6
Часть №					
-	-	-	-	-	-

Раздел 4
План границ объекта



Масштаб 1:5000

Используемые условные знаки и обозначения:

-  границы территориальной зоны
-  характерная точка границ территориальной зоны

Руководитель БУВО «Нормативно-проектный центр»

Подпись: *Ю.В. Шалыгина*

Дата « 27 » декабря 2019 г.

Место для отбора проб (при наличии) лица, составившего описание местоположения границ объекта



ОПИСАНИЕ МЕСТОПОЛОЖЕНИЯ ГРАНИЦ

Общественно-деловая зона – ОД

(наименование объекта, местоположение границ которого описано
(далее объект)

Раздел 1

Сведения об объекте		
№ п/п	Характеристики объекта	Описание характеристик
1	2	3
1	Местоположение объекта	Воронежская область, Воробьёвский муниципальный район, Никольское 1-е сельское поселение, поселок 1-го отделения совхоза «Краснопольский»
2	Площадь объекта \pm величина погрешности определения площади ($P \pm \Delta P$), м ²	37792 \pm 680 м ²
3	Иные характеристики объекта	-

Раздел 2

Сведения о местоположении границ объекта					
1. Система координат: МСК - 36, зона 2					
2. Сведения о характерных точках границ объекта					
Обозначение характерных точек границ	Координаты, м		Метод определения координат характерной точки	Средняя квадратическая погрешность положения характерной точки (Mt), м	Описание обозначения точки на местности (при наличии)
	X	Y			
1	2	3	4	5	6
1	397010.80	2242784.70	Картометрический	1.00	-
2	397016.79	2242820.91	Картометрический	1.00	-
3	396983.51	2242827.31	Картометрический	1.00	-
4	396978.33	2242791.53	Картометрический	1.00	-
1	397010.80	2242784.70	Картометрический	1.00	-
5	397033.37	2243055.46	Картометрический	1.00	-
6	397070.06	2243223.65	Картометрический	1.00	-
7	396980.99	2243235.05	Картометрический	1.00	-
8	396976.79	2243197.20	Картометрический	1.00	-
9	396963.55	2243125.57	Картометрический	1.00	-
10	396918.08	2243134.08	Картометрический	1.00	-
11	396924.32	2243164.59	Картометрический	1.00	-
12	396915.48	2243166.29	Картометрический	1.00	-
13	396910.27	2243172.47	Картометрический	1.00	-
14	396882.28	2243177.85	Картометрический	1.00	-
15	396882.84	2243181.63	Картометрический	1.00	-
16	396876.43	2243182.77	Картометрический	1.00	-
17	396875.70	2243178.52	Картометрический	1.00	-
18	396872.13	2243175.58	Картометрический	1.00	-
19	396830.47	2243177.85	Картометрический	1.00	-
20	396770.59	2243180.49	Картометрический	1.00	-
21	396771.04	2243174.46	Картометрический	1.00	-
22	396770.71	2243162.88	Картометрический	1.00	-
23	396772.05	2243133.47	Картометрический	1.00	-
24	396772.40	2243128.18	Картометрический	1.00	-
25	396772.29	2243123.89	Картометрический	1.00	-
26	396772.74	2243113.10	Картометрический	1.00	-
27	396770.30	2243087.86	Картометрический	1.00	-
28	396763.85	2243061.55	Картометрический	1.00	-
29	396751.53	2242992.65	Картометрический	1.00	-
30	396803.91	2242983.19	Картометрический	1.00	-
31	396821.49	2242980.13	Картометрический	1.00	-
32	396842.68	2243075.99	Картометрический	1.00	-
33	396891.55	2243092.46	Картометрический	1.00	-
34	396921.70	2243091.12	Картометрический	1.00	-

1	2	3	4	5	6
35	396951.43	2243079.47	Картометрический	1.00	-
36	396957.30	2243079.92	Картометрический	1.00	-
5	397033.37	2243055.46	Картометрический	1.00	-
3. Сведения о характерных точках части (частей) границы объекта					
Обозначение характерных точек части границы	Координаты, м		Метод определения координат характерной точки	Средняя квадратическая погрешность положения характерной точки (Mt), м	Описание обозначения точки на местности (при наличии)
	X	Y			
1	2	3	4	5	6
Часть №					
-	-	-	-	-	-



Раздел 4

План границ объекта



Масштаб 1:5000

Используемые условные знаки и обозначения:

	границы территориальной зоны
	характерная точка границ территориальной зоны

Руководитель БУВО «Нормативно-проектный центр»

Подпись  Ю.В. Шалыгина Дата « 27 » декабря 2019 г.

Место для оттиска печати (при наличии) лица, составившего описание местоположения границ объекта



ОПИСАНИЕ МЕСТОПОЛОЖЕНИЯ ГРАНИЦ

Зона улиц, дорог, инженерной и транспортной инфраструктуры – ИТ1

(наименование объекта, местоположение границ которого описано
(далее - объект)

Раздел 1

Сведения об объекте		
№ п/п	Характеристики объекта	Описание характеристик
1	2	3
1	Местоположение объекта	Воронежская область, Воробьевский муниципальный район, Никольское 1-е сельское поселение, поселок 1-го отделения совхоза «Краснопольский»
2	Площадь объекта \pm величина погрешности определения площади ($P \pm \Delta P$)	13228 \pm 402 м ²
3	Иные характеристики объекта	-

Раздел 2

Сведения о местоположении границ объекта					
1. Система координат: МСК - 36, зона 2					
2. Сведения о характерных точках границ объекта					
Обозначение характерных точек границ	Координаты, м		Метод определения координат характерной точки	Средняя квадратическая погрешность положения характерной точки (Mt), м	Описание обозначения точки на местности (при наличии)
	X	Y			
1	2	3	4	5	6
1	397217.85	2241861.45	Картометрический	1.00	-
2	397230.68	2241949.64	Картометрический	1.00	-
3	397226.54	2242013.25	Картометрический	1.00	-
4	397208.08	2242119.29	Картометрический	1.00	-
5	397176.16	2242278.80	Картометрический	1.00	-
6	397166.94	2242332.50	Картометрический	1.00	-
7	397136.65	2242476.29	Картометрический	1.00	-
8	397069.06	2242819.01	Картометрический	1.00	-
9	397089.89	2242822.43	Картометрический	1.00	-
10	397089.44	2242825.03	Картометрический	1.00	-
11	397068.05	2242828.21	Картометрический	1.00	-
12	397035.46	2242832.10	Картометрический	1.00	-
13	396964.98	2242847.88	Картометрический	1.00	-
14	396879.44	2242865.80	Картометрический	1.00	-
15	396851.02	2242870.43	Картометрический	1.00	-
16	396806.46	2242860.69	Картометрический	1.00	-
17	396779.42	2242850.41	Картометрический	1.00	-
18	396723.04	2242814.14	Картометрический	1.00	-
19	396702.76	2242800.17	Картометрический	1.00	-
20	396672.45	2242792.18	Картометрический	1.00	-
21	396649.19	2242792.10	Картометрический	1.00	-
22	396650.68	2242784.88	Картометрический	1.00	-
23	396653.10	2242773.12	Картометрический	1.00	-
24	396674.94	2242773.20	Картометрический	1.00	-
25	396708.01	2242784.19	Картометрический	1.00	-
26	396781.95	2242835.95	Картометрический	1.00	-
27	396820.22	2242849.51	Картометрический	1.00	-
28	396848.44	2242855.29	Картометрический	1.00	-
29	396872.56	2242852.98	Картометрический	1.00	-
30	396897.67	2242847.88	Картометрический	1.00	-
31	396962.90	2242831.30	Картометрический	1.00	-
32	396983.51	2242827.31	Картометрический	1.00	-
33	397016.79	2242820.91	Картометрический	1.00	-

1	2	3	4	5	6
34	397035.14	2242817.58	Картометрический	1.00	-
35	397064.08	2242810.60	Картометрический	1.00	-
36	397070.85	2242782.36	Картометрический	1.00	-
37	397085.57	2242703.87	Картометрический	1.00	-
38	397097.01	2242648.53	Картометрический	1.00	-
39	397114.73	2242559.51	Картометрический	1.00	-
40	397130.68	2242481.99	Картометрический	1.00	-
41	397143.34	2242421.20	Картометрический	1.00	-
42	397168.35	2242287.10	Картометрический	1.00	-
43	397175.94	2242249.89	Картометрический	1.00	-
44	397188.51	2242186.41	Картометрический	1.00	-
45	397198.69	2242132.08	Картометрический	1.00	-
46	397205.94	2242091.20	Картометрический	1.00	-
47	397209.97	2242071.76	Картометрический	1.00	-
48	397222.91	2242002.74	Картометрический	1.00	-
49	397226.42	2241977.43	Картометрический	1.00	-
50	397227.51	2241951.67	Картометрический	1.00	-
51	397224.79	2241927.28	Картометрический	1.00	-
52	397220.02	2241897.44	Картометрический	1.00	-
53	397216.82	2241878.85	Картометрический	1.00	-
54	397214.66	2241865.91	Картометрический	1.00	-
1	397217.85	2241861.45	Картометрический	1.00	-
55	396800.55	2243587.55	Картометрический	1.00	-
56	396801.01	2243592.98	Картометрический	1.00	-
57	396784.64	2243594.09	Картометрический	1.00	-
58	396680.01	2243588.85	Картометрический	1.00	-
59	396634.14	2243583.77	Картометрический	1.00	-
60	396634.51	2243577.74	Картометрический	1.00	-
61	396680.27	2243582.73	Картометрический	1.00	-
62	396784.55	2243587.30	Картометрический	1.00	-
55	396800.55	2243587.55	Картометрический	1.00	-

3. Сведения о характерных точках части (частей) границы объекта

Обозначение характерных точек части границы	Координаты, м		Метод определения координат характерной точки	Средняя квадратическая погрешность положения характерной точки (Mt), м	Описание обозначения точки на местности (при наличии)
	X	Y			
1	2	3	4	5	6
Часть №					
-	-	-	-	-	-

ОПИСАНИЕ МЕСТОПОЛОЖЕНИЯ ГРАНИЦ

Зона сельскохозяйственного использования в границах населенных пунктов – СХ1

(наименование объекта, местоположение границ которого описано
(далее - объект)

Раздел 1

Сведения об объекте		
№ п/п	Характеристики объекта	Описание характеристик
1	2	3
1	Местоположение объекта	Воронежская область, Воробьевский муниципальный район, Никольское 1-е сельское поселение, поселок 1-го отделения совхоза «Краснопольский»
2	Площадь объекта \pm величина погрешности определения площади ($P \pm \Delta P$)	168498 \pm 1437 м ²
3	Иные характеристики объекта	-

Раздел 2

Сведения о местоположении границ объекта					
1. Система координат: МСК - 36, зона 2					
2. Сведения о характерных точках границ объекта					
Обозначение характерных точек границ	Координаты, м		Метод определения координат характерной точки	Средняя квадратическая погрешность положения характерной точки (Mt), м	Описание обозначения точки на местности
	X	Y			
1	2	3	4	5	6
1	397107.52	2243725.96	Картометрический	1.00	-
2	397093.99	2243744.62	Картометрический	1.00	-
3	397068.62	2243824.36	Картометрический	1.00	-
4	397058.29	2243906.89	Картометрический	1.00	-
5	397036.55	2244080.56	Картометрический	1.00	-
6	396951.25	2244082.44	Картометрический	1.00	-
7	396920.95	2244079.07	Картометрический	1.00	-
8	396891.46	2244073.15	Картометрический	1.00	-
9	396883.01	2244067.30	Картометрический	1.00	-
10	396865.75	2244059.79	Картометрический	1.00	-
11	396847.51	2244051.71	Картометрический	1.00	-
12	396828.87	2244043.53	Картометрический	1.00	-
13	396809.70	2244035.21	Картометрический	1.00	-
14	396790.06	2244026.48	Картометрический	1.00	-
15	396786.97	2244025.12	Картометрический	1.00	-
16	396770.20	2244023.42	Картометрический	1.00	-
17	396749.99	2244021.38	Картометрический	1.00	-
18	396729.40	2244019.34	Картометрический	1.00	-
19	396708.96	2244017.29	Картометрический	1.00	-
20	396688.44	2244015.24	Картометрический	1.00	-
21	396667.60	2244013.14	Картометрический	1.00	-
22	396646.32	2244011.02	Картометрический	1.00	-
23	396637.57	2244010.14	Картометрический	1.00	-
24	396617.58	2244007.08	Картометрический	1.00	-
25	396617.28	2243990.35	Картометрический	1.00	-
26	396621.84	2243818.26	Картометрический	1.00	-
27	396633.27	2243584.24	Картометрический	1.00	-
28	396634.14	2243583.77	Картометрический	1.00	-
29	396680.01	2243588.85	Картометрический	1.00	-
30	396784.64	2243594.09	Картометрический	1.00	-
31	396801.01	2243592.98	Картометрический	1.00	-
32	396788.76	2243678.49	Картометрический	1.00	-
33	397090.86	2243705.31	Картометрический	1.00	-

1	2	3	4	5	6
1	397107.52	2243725.96	Картометрический	1.00	-
34	397029.54	2243778.88	Картометрический	1.00	-
35	397028.12	2243838.32	Картометрический	1.00	-
36	396921.74	2243839.85	Картометрический	1.00	-
37	396921.08	2243781.05	Картометрический	1.00	-
34	397029.54	2243778.88	Картометрический	1.00	-
3. Сведения о характерных точках части (частей) границы объекта					
Обозначение характерных точек части границы	Координаты, м		Метод определения координат характерной точки	Средняя квадратическая погрешность положения характерной точки (Mt), м	Описание обозначения точки на местности (при наличии)
	X	Y			
1	2	3	4	5	6
Часть №					
-	-	-	-	-	-


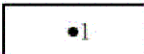
Раздел 4

План границ объекта



Масштаб 1:5000

Используемые условные знаки и обозначения:

- | | |
|---|---|
|  | границы территориальной зоны |
|  | характерная точка границ территориальной зоны |

Руководитель БУВО «Нормативно-проектный центр»

Подпись  Ю.В. Шалыгина Дата « 27 » декабря 2019 г.

Место для оттиска печати (при наличии) лица, составившего описание местоположения границ объекта



ОПИСАНИЕ МЕСТОПОЛОЖЕНИЯ ГРАНИЦ

Зона сельскохозяйственного производства – СХ2

(наименование объекта, местоположение границ которого описано
(далее - объект)

Раздел 1

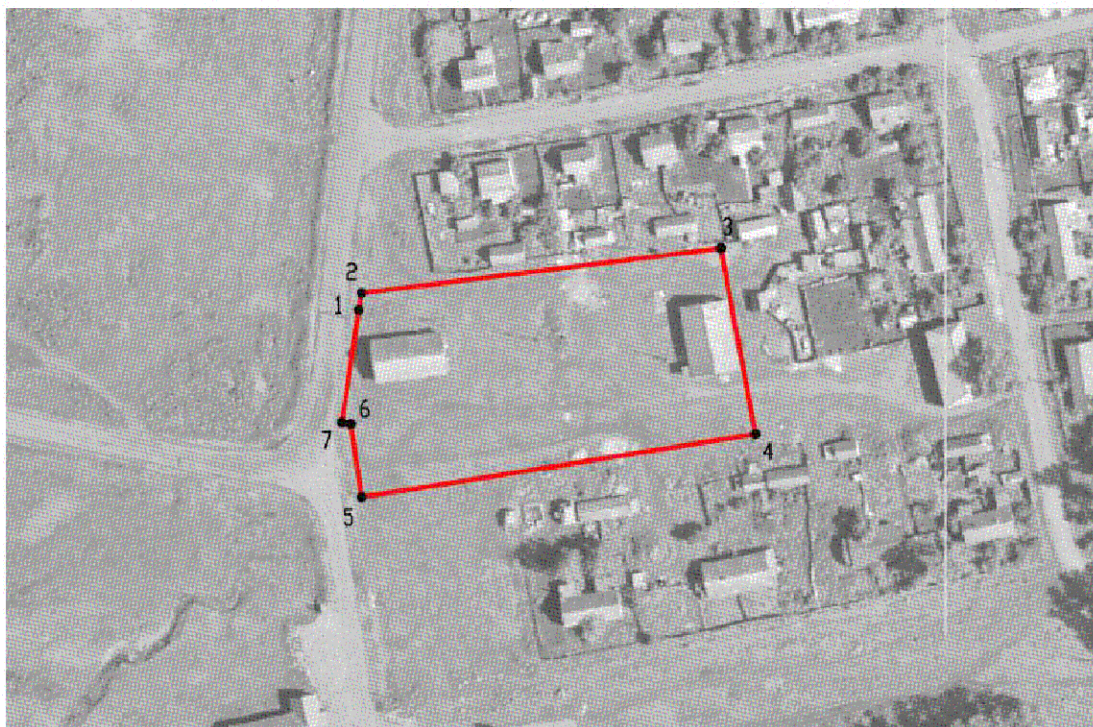
Сведения об объекте		
№ п/п	Характеристики объекта	Описание характеристик
1	2	3
1	Местоположение объекта	Воронежская область, Воробьевский муниципальный район, Никольское 1-е сельское поселение, поселок 1-го отделения совхоза «Краснопольский»
2	Площадь объекта ± величина погрешности определения площади ($P \pm \Delta P$)	6516+/-282 м ²
3	Иные характеристики объекта	-

Раздел 2

Сведения о местоположении границ объекта					
1. Система координат: МСК - 36, зона 2					
2. Сведения о характерных точках границ объекта					
Обозначение характерных точек границ	Координаты, м		Метод определения координат характерной точки	Средняя квадратическая погрешность положения характерной точки (Mt), м	Описание обозначения точки на местности (при наличии)
	X	Y			
1	2	3	4	5	6
1	397122.82	2242827.33	Картометрический	1.00	-
2	397127.78	2242828.19	Картометрический	1.00	-
3	397140.90	2242933.31	Картометрический	1.00	-
4	397086.47	2242943.44	Картометрический	1.00	-
5	397068.05	2242828.21	Картометрический	1.00	-
6	397089.44	2242825.03	Картометрический	1.00	-
7	397089.89	2242822.43	Картометрический	1.00	-
1	397122.82	2242827.33	Картометрический	1.00	-
3. Сведения о характерных точках части (частей) границы объекта					
Обозначение характерных точек части границы	Координаты, м		Метод определения координат характерной точки	Средняя квадратическая погрешность положения характерной точки (Mt), м	Описание обозначения точки на местности (при наличии)
	X	Y			
1	2	3	4	5	6
Часть №					
-	-	-	-	-	-


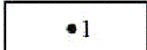
Раздел 4

План границ объекта



Масштаб 1:2000

Используемые условные знаки и обозначения:

	границы территориальной зоны
	характерная точка границ территориальной зоны

Руководитель БУВО «Нормативно-проектный центр»

Подпись  Ю.В. Шальгина Дата « 27 » декабря 2019 г.

Место для оттиска печати (при наличии) лица, составившего описание местоположения границ объекта



ОПИСАНИЕ МЕСТОПОЛОЖЕНИЯ ГРАНИЦ

Зона ритуальных объектов - СН1

(наименование объекта, местоположение границ которого описано
(далее - объект)

Раздел 1

Сведения об объекте		
№ п/п	Характеристики объекта	Описание характеристик
1	2	3
1	Местоположение объекта	Воронежская область, Воробьевский муниципальный район, Никольское 1-е сельское поселение, поселок 1-го отделения совхоза «Краснопольский»
2	Площадь объекта \pm величина погрешности определения площади ($P \pm \text{Дельта } P$)	6350 \pm 279 м ²
3	Иные характеристики объекта	-

Раздел 2

Сведения о местоположении границ объекта					
1. Система координат: МСК - 36, зона 2					
2. Сведения о характерных точках границ объекта					
Обозначение характерных точек границ	Координаты, м		Метод определения координат характерной точки	Средняя квадратическая погрешность положения характерной точки (Mt), м	Описание обозначения точки на местности (при наличии)
	X	Y			
1	2	3	4	5	6
1	397029.54	2243778.88	Картометрический	1.00	-
2	397028.12	2243838.32	Картометрический	1.00	-
3	396921.74	2243839.85	Картометрический	1.00	-
4	396921.08	2243781.05	Картометрический	1.00	-
1	397029.54	2243778.88	Картометрический	1.00	-
3. Сведения о характерных точках части (частей) границы объекта					
Обозначение характерных точек части границы	Координаты, м		Метод определения координат характерной точки	Средняя квадратическая погрешность положения характерной точки (Mt), м	Описание обозначения точки на местности (при наличии)
	X	Y			
1	2	3	4	5	6
Часть №					
-	-	-	-	-	-

Раздел 4

План границ объекта



Масштаб 1:2000

Используемые условные знаки и обозначения:



границы территориальной зоны



характерная точка границ территориальной зоны

Руководитель БУВО «Нормативно-проектный центр»

Подпись  Ю.В. Шалыгина Дата « 27 » декабря 2019 г.

Место для оттиска печати (при наличии) лица, составившего описание местоположения границ объекта



Приложение №7
к правилам землепользования и застройки
Никольского 1-го сельского поселения
Воробьёвского муниципального района
Воронежской области

СВЕДЕНИЯ О ГРАНИЦАХ ТЕРРИТОРИАЛЬНЫХ ЗОН,
СОДЕРЖАЩИЕ ГРАФИЧЕСКОЕ ОПИСАНИЕ МЕСТОПОЛОЖЕНИЯ
ГРАНИЦ ТЕРРИТОРИАЛЬНЫХ ЗОН, ПЕРЕЧЕНЬ КООРДИНАТ
ХАРАКТЕРНЫХ ТОЧЕК ГРАНИЦ ТЕРРИТОРИАЛЬНЫХ ЗОН
ПОСЕЛКА 2-ГО ОТДЕЛЕНИЯ СОВХОЗА «КРАСНОПОЛЬСКИЙ»

ОПИСАНИЕ МЕСТОПОЛОЖЕНИЯ ГРАНИЦ

Зона застройки индивидуальными жилыми домами – Ж1

 (наименование объекта, местоположение границ которого описано
 (далее - объект)

Раздел 1

Сведения об объекте		
№ п/п	Характеристики объекта	Описание характеристик
1	2	3
1	Местоположение объекта	Воронежская область, Воробьевский муниципальный район, Никольское 1-е сельское поселение, поселок 2-го отделения совхоза «Краснопольский»
2	Площадь объекта \pm величина погрешности определения площади ($P \pm \Delta P$)	521679 \pm 2528 м ²
3	Иные характеристики объекта	-

Раздел 2

Сведения о местоположении границ объекта					
1. Система координат: МСК - 36, зона 2					
2. Сведения о характерных точках границ объекта					
Обозначение характерных точек границ	Координаты, м		Метод определения координат характерной точки	Средняя квадратическая погрешность положения характерной точки (Mt), м	Описание обозначения точки на местности (при наличии)
	X	Y			
1	2	3	4	5	6
1	400363.99	2232935.48	Картометрический	1.00	-
2	400419.97	2232984.47	Картометрический	1.00	-
3	400450.65	2233011.31	Картометрический	1.00	-
4	400562.87	2233123.44	Картометрический	1.00	-
5	400537.73	2233164.28	Картометрический	1.00	-
6	400484.31	2233288.36	Картометрический	1.00	-
7	400425.59	2233370.08	Картометрический	1.00	-
8	400343.13	2233441.76	Картометрический	1.00	-
9	400387.07	2233499.45	Картометрический	1.00	-
10	400537.77	2233708.45	Картометрический	1.00	-
11	400596.77	2233807.63	Картометрический	1.00	-
12	400758.14	2234013.95	Картометрический	5.00	-
13	400489.39	2234211.43	Картометрический	5.00	-
14	400404.68	2234090.60	Картометрический	5.00	-
15	400151.65	2233687.38	Картометрический	1.00	-
16	400144.36	2233651.86	Картометрический	1.00	-
17	400146.53	2233636.12	Картометрический	1.00	-
18	400147.41	2233629.76	Картометрический	1.00	-
19	400202.61	2233586.48	Картометрический	1.00	-
20	400187.68	2233565.69	Картометрический	1.00	-
21	400285.89	2233500.22	Картометрический	1.00	-
22	400313.31	2233475.74	Картометрический	1.00	-
23	400336.51	2233451.53	Картометрический	1.00	-
24	400343.12	2233441.75	Картометрический	1.00	-
25	400360.35	2233416.93	Картометрический	1.00	-
26	400363.93	2233395.02	Картометрический	1.00	-
27	400358.03	2233370.30	Картометрический	1.00	-
28	400341.19	2233333.22	Картометрический	1.00	-
29	400305.23	2233285.02	Картометрический	1.00	-
30	400199.94	2233163.18	Картометрический	1.00	-
31	400186.13	2233174.70	Картометрический	1.00	-
32	400295.68	2233303.63	Картометрический	1.00	-
33	400325.79	2233342.56	Картометрический	1.00	-
34	400341.22	2233370.47	Картометрический	1.00	-
35	400350.03	2233400.58	Картометрический	1.00	-

1	2	3	4	5	6
36	400344.40	2233420.65	Картометрический	1.00	-
37	400314.29	2233454.81	Картометрический	1.00	-
38	400268.51	2233492.14	Картометрический	1.00	-
39	400177.13	2233551.03	Картометрический	1.00	-
40	400138.88	2233497.91	Картометрический	1.00	-
41	400022.81	2233309.58	Картометрический	1.00	-
42	399922.27	2233169.40	Картометрический	1.00	-
43	399807.77	2232951.30	Картометрический	1.00	-
44	399812.69	2232924.14	Картометрический	1.00	-
45	399822.71	2232902.04	Картометрический	1.00	-
46	399912.04	2232850.67	Картометрический	1.00	-
47	399970.90	2232792.69	Картометрический	1.00	-
48	400001.85	2232884.94	Картометрический	1.00	-
49	400094.76	2232869.16	Картометрический	1.00	-
50	400167.38	2232851.80	Картометрический	1.00	-
51	400221.37	2232831.15	Картометрический	1.00	-
52	400231.54	2232834.48	Картометрический	1.00	-
53	400231.73	2232870.09	Картометрический	1.00	-
54	400236.88	2232883.63	Картометрический	1.00	-
55	400252.21	2232903.89	Картометрический	1.00	-
56	400249.15	2232961.56	Картометрический	1.00	-
1	400363.99	2232935.48	Картометрический	1.00	-

3. Сведения о характерных точках части (частей) границы объекта

Обозначение характерных точек части границы	Координаты, м		Метод определения координат характерной точки	Средняя квадратическая погрешность положения характерной точки (Mt), м	Описание обозначения точки на местности (при наличии)
	X	Y			
1	2	3	4	5	6
Часть №					
-	-	-	-	-	-

Раздел 4
План границ объекта



Используемые условные знаки и обозначения:

— границы территориальной зоны

• характерная точка границ территориальной зоны

Руководитель БУВО «Нормативно-проектный центр»

Подпись: Ю.В. Шальгина Дата « 27 » декабря 2019 г.

Место для оттиска печати (при наличии) лица, составившего описание местоположения границ объекта



Масштаб 1:5000

ОПИСАНИЕ МЕСТОПОЛОЖЕНИЯ ГРАНИЦ

Зона улиц, дорог, инженерной и транспортной инфраструктуры – ИТ1

(наименование объекта, местоположение границ которого описано
(далее - объект)

Раздел 1

Сведения об объекте		
№ п/п	Характеристики объекта	Описание характеристик
1	2	3
1	Местоположение объекта	Воронежская область, Воробьевский муниципальный район, Никольское 1-е сельское поселение, поселок 2-го отделения совхоза «Краснопольский»
2	Площадь объекта \pm величина погрешности определения площади ($P \pm \text{Дельта } P$)	8943 \pm 331 м ²
3	Иные характеристики объекта	-

Раздел 2

Сведения о местоположении границ объекта					
1. Система координат: МСК - 36, зона 2					
2. Сведения о характерных точках границ объекта					
Обозначение характерных точек границ	Координаты, м		Метод определения координат характерной точки	Средняя квадратическая погрешность положения характерной точки (Mt), м	Описание обозначения точки на местности (при наличии)
	X	Y			
1	2	3	4	5	6
1	400305.23	2233285.02	Картометрический	1.00	-
2	400341.19	2233333.22	Картометрический	1.00	-
3	400358.03	2233370.30	Картометрический	1.00	-
4	400363.93	2233395.02	Картометрический	1.00	-
5	400360.35	2233416.93	Картометрический	1.00	-
6	400343.12	2233441.75	Картометрический	1.00	-
7	400336.51	2233451.53	Картометрический	1.00	-
8	400313.31	2233475.74	Картометрический	1.00	-
9	400285.89	2233500.22	Картометрический	1.00	-
10	400187.68	2233565.69	Картометрический	1.00	-
11	400177.13	2233551.03	Картометрический	1.00	-
12	400268.51	2233492.14	Картометрический	1.00	-
13	400314.29	2233454.81	Картометрический	1.00	-
14	400344.40	2233420.65	Картометрический	1.00	-
15	400350.03	2233400.58	Картометрический	1.00	-
16	400341.22	2233370.47	Картометрический	1.00	-
17	400325.79	2233342.56	Картометрический	1.00	-
18	400295.68	2233303.63	Картометрический	1.00	-
19	400186.13	2233174.70	Картометрический	1.00	-
20	400199.94	2233163.18	Картометрический	1.00	-
1	400305.23	2233285.02	Картометрический	1.00	-
3. Сведения о характерных точках части (частей) границы объекта					
Обозначение характерных точек части границы	Координаты, м		Метод определения координат характерной точки	Средняя квадратическая погрешность положения характерной точки (Mt), м	Описание обозначения точки на местности (при наличии)
	X	Y			
1	2	3	4	5	6
Часть №					
-	-	-	-	-	-


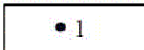
Раздел 4

План границ объекта



Масштаб 1:5000

Используемые условные знаки и обозначения:

	границы территориальной зоны
	характерная точка границ территориальной зоны

Руководитель БУВО «Нормативно-проектный центр»

Подпись  Ю.В. Шальгина Дата « 27 » декабря 2019 г.

Место для оттиска печати (при наличии) лица, составившего описание местоположения границ объекта



Приложение №8
к правилам землепользования и застройки
Никольского 1-го сельского поселения
Воробьёвского муниципального района
Воронежской области

СВЕДЕНИЯ О ГРАНИЦАХ ТЕРРИТОРИАЛЬНЫХ ЗОН,
СОДЕРЖАЩИЕ ГРАФИЧЕСКОЕ ОПИСАНИЕ МЕСТОПОЛОЖЕНИЯ
ГРАНИЦ ТЕРРИТОРИАЛЬНЫХ ЗОН, ПЕРЕЧЕНЬ КООРДИНАТ
ХАРАКТЕРНЫХ ТОЧЕК ГРАНИЦ ТЕРРИТОРИАЛЬНЫХ ЗОН,
РАСПОЛОЖЕННЫХ ЗА ГРАНИЦАМИ НАСЕЛЕННЫХ ПУНКТОВ НА
ТЕРРИТОРИИ НИКОЛЬСКОГО 1-ГО СЕЛЬСКОГО ПОСЕЛЕНИЯ

ОПИСАНИЕ МЕСТОПОЛОЖЕНИЯ ГРАНИЦ

Производственная зона – П1

(наименование объекта, местоположение границ которого описано
(далее - объект)

Раздел 1


Сведения об объекте		
№ п/п	Характеристики объекта	Описание характеристик
1	2	3
1	Местоположение объекта	Воронежская область, Воробьевский муниципальный район, Никольское 1-е сельское поселение
2	Площадь объекта \pm величина погрешности определения площади ($P \pm \Delta P$)	36194+/-3329 м ²
3	Иные характеристики объекта	-

Раздел 2

Сведения о местоположении границ объекта					
1. Система координат: МСК - 36, зона 2					
2. Сведения о характерных точках границ объекта					
Обозначение характерных точек границ	Координаты, м		Метод определения координат характерной точки	Средняя квадратическая погрешность положения характерной точки (Mt), м	Описание обозначения точки на местности (при наличии)
	X	Y			
1	2	3	4	5	6
1	392545.89	2227310.71	Картометрический	5.00	-
2	392570.72	2227341.72	Картометрический	5.00	-
3	392573.92	2227473.42	Картометрический	5.00	-
4	392474.42	2227476.79	Картометрический	5.00	-
5	392469.86	2227396.43	Картометрический	5.00	-
6	392441.15	2227372.74	Картометрический	5.00	-
7	392470.91	2227362.49	Картометрический	5.00	-
8	392525.10	2227346.38	Картометрический	5.00	-
1	392545.89	2227310.71	Картометрический	5.00	-
9	392221.97	2227485.18	Картометрический	5.00	-
10	392127.53	2227580.68	Картометрический	5.00	-
11	392068.16	2227644.33	Картометрический	5.00	-
12	391995.65	2227568.69	Картометрический	5.00	-
13	392046.89	2227495.32	Картометрический	5.00	-
14	392112.96	2227436.83	Картометрический	5.00	-
15	392128.81	2227445.59	Картометрический	5.00	-
9	392221.97	2227485.18	Картометрический	5.00	-
3. Сведения о характерных точках части (частей) границы объекта					
Обозначение характерных точек части границы	Координаты, м		Метод определения координат характерной точки	Средняя квадратическая погрешность положения характерной точки (Mt), м	Описание обозначения точки на местности (при наличии)
	X	Y			
1	2	3	4	5	6
Часть №					
-	-	-	-	-	-


Раздел 4

План границ объекта

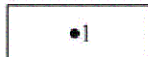


Масштаб 1:5000

Используемые условные знаки и обозначения:

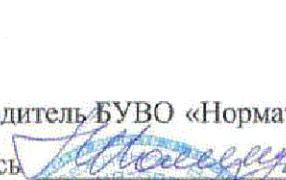


границы территориальной зоны



характерная точка границ территориальной зоны

Руководитель БУВО «Нормативно-проектный центр»

Подпись  Ю.В. Шалыгина Дата « 27 » декабря 2019 г.

Место для оттиска печати (при наличии) лица, составившего описание местоположения границ объекта



ОПИСАНИЕ МЕСТОПОЛОЖЕНИЯ ГРАНИЦ

Зона улиц, дорог, инженерной и транспортной инфраструктуры – ИТ1

(наименование объекта, местоположение границ которого описано
(далее объект)

Раздел 1

Сведения об объекте		
№ п/п	Характеристики объекта	Описание характеристик
1	2	3
1	Местоположение объекта	Воронежская область, Воробьевский муниципальный район, Никольское 1-е сельское поселение
2	Площадь объекта \pm величина погрешности определения площади ($P \pm \Delta P$)	742780 \pm 15082 м ²
3	Иные характеристики объекта	-

Раздел 2

Сведения о местоположении границ объекта					
1. Система координат: МСК - 36, зона 2					
2. Сведения о характерных точках границ объекта					
Обозначение характерных точек границ	Координаты, м		Метод определения координат характерной точки	Средняя квадратическая погрешность положения характерной точки (M _t), м	Описание обозначения точки на местности (при наличии)
	X	Y			
1	2	3	4	5	6
1	395042.88	2219602.23	Картометрический	5.00	-
2	395029.45	2219626.13	Картометрический	5.00	-
3	394987.47	2219698.52	Картометрический	5.00	-
4	394942.59	2219778.49	Картометрический	5.00	-
5	394843.25	2219949.85	Картометрический	5.00	-
6	394756.48	2220101.47	Картометрический	5.00	-
7	394659.17	2220269.33	Картометрический	5.00	-
8	394616.80	2220345.01	Картометрический	5.00	-
9	394582.06	2220404.00	Картометрический	5.00	-
10	394515.98	2220522.58	Картометрический	5.00	-
11	394435.80	2220655.97	Картометрический	5.00	-
12	394411.57	2220699.38	Картометрический	5.00	-
13	394378.57	2220755.21	Картометрический	5.00	-
14	394257.34	2220961.12	Картометрический	5.00	-
15	394173.00	2221107.35	Картометрический	5.00	-
16	394057.21	2221305.29	Картометрический	5.00	-
17	393948.56	2221499.94	Картометрический	5.00	-
18	393898.93	2221585.69	Картометрический	5.00	-
19	393828.94	2221712.27	Картометрический	5.00	-
20	393789.10	2221783.80	Картометрический	5.00	-
21	393741.28	2221872.40	Картометрический	5.00	-
22	393715.60	2221921.01	Картометрический	5.00	-
23	393696.82	2221954.80	Картометрический	5.00	-
24	393674.23	2222001.05	Картометрический	5.00	-
25	393665.73	2222020.18	Картометрический	5.00	-
26	393647.91	2222076.24	Картометрический	5.00	-
27	393521.72	2222432.37	Картометрический	5.00	-
28	393474.61	2222597.26	Картометрический	5.00	-
29	393411.80	2222810.94	Картометрический	5.00	-
30	393270.30	2223297.84	Картометрический	5.00	-
31	393244.30	2223373.28	Картометрический	5.00	-
32	393166.15	2223622.19	Картометрический	5.00	-
33	393085.59	2223915.77	Картометрический	5.00	-

1	2	3	4	5	6
34	392901.78	2224617.97	Картометрический	5.00	-
35	392900.57	2224622.60	Картометрический	5.00	-
36	392810.63	2224967.64	Картометрический	5.00	-
37	392799.44	2225010.54	Картометрический	5.00	-
38	392786.44	2225025.30	Картометрический	5.00	-
39	392786.29	2225025.41	Картометрический	5.00	-
40	392785.41	2225025.34	Картометрический	5.00	-
41	392783.99	2225024.68	Картометрический	5.00	-
42	392782.70	2225023.78	Картометрический	5.00	-
43	392781.60	2225022.67	Картометрический	5.00	-
44	392780.70	2225021.38	Картометрический	5.00	-
45	392780.03	2225019.96	Картометрический	5.00	-
46	392779.63	2225018.44	Картометрический	5.00	-
47	392779.49	2225016.88	Картометрический	5.00	-
48	392779.63	2225015.32	Картометрический	5.00	-
49	392779.78	2225014.61	Картометрический	5.00	-
50	392883.15	2224618.05	Картометрический	5.00	-
51	393068.19	2223911.16	Картометрический	5.00	-
52	393148.83	2223617.27	Картометрический	5.00	-
53	393275.91	2223212.48	Картометрический	5.00	-
54	393385.43	2222827.06	Картометрический	5.00	-
55	393392.81	2222801.09	Картометрический	5.00	-
56	393501.86	2222427.76	Картометрический	5.00	-
57	393645.98	2222020.25	Картометрический	5.00	-
58	393652.70	2222002.33	Картометрический	5.00	-
59	393653.20	2222001.22	Картометрический	5.00	-
60	393776.97	2221771.34	Картометрический	5.00	-
61	393632.22	2221800.88	Картометрический	5.00	-
62	393390.41	2221770.47	Картометрический	5.00	-
63	393290.02	2221758.63	Картометрический	5.00	-
64	393124.07	2221739.05	Картометрический	5.00	-
65	393008.40	2221727.29	Картометрический	5.00	-
66	392950.01	2221722.47	Картометрический	5.00	-
67	392702.69	2221692.54	Картометрический	5.00	-
68	392689.28	2221684.71	Картометрический	5.00	-
69	392683.62	2221667.68	Картометрический	5.00	-
70	392684.21	2221628.91	Картометрический	5.00	-
71	392688.55	2221346.58	Картометрический	5.00	-
72	392676.25	2221320.98	Картометрический	5.00	-
73	392653.67	2221304.54	Картометрический	5.00	-
74	392525.31	2221294.62	Картометрический	5.00	-
75	391866.43	2221243.72	Картометрический	5.00	-
76	391646.12	2221229.26	Картометрический	1.00	-
77	391558.80	2221222.47	Картометрический	1.00	-
78	391548.45	2221219.23	Картометрический	1.00	-
79	391528.50	2221207.43	Картометрический	1.00	-
80	391449.82	2220947.73	Картометрический	1.00	-
81	391454.73	2220945.84	Картометрический	1.00	-

1	2	3	4	5	6
82	391521.49	2221158.32	Картометрический	1.00	-
83	391538.20	2221194.56	Картометрический	1.00	-
84	391543.95	2221198.70	Картометрический	1.00	-
85	391561.00	2221205.40	Картометрический	1.00	-
86	391573.28	2221206.41	Картометрический	1.00	-
87	391644.59	2221211.53	Картометрический	1.00	-
88	391852.91	2221224.51	Картометрический	5.00	-
89	392341.40	2221260.59	Картометрический	5.00	-
90	392526.85	2221275.83	Картометрический	5.00	-
91	392663.61	2221286.59	Картометрический	5.00	-
92	392692.03	2221308.19	Картометрический	5.00	-
93	392703.02	2221337.36	Картометрический	5.00	-
94	392702.79	2221437.01	Картометрический	5.00	-
95	392701.88	2221670.78	Картометрический	5.00	-
96	392710.25	2221676.48	Картометрический	5.00	-
97	392761.36	2221681.77	Картометрический	5.00	-
98	392952.15	2221702.85	Картометрический	5.00	-
99	393031.94	2221710.73	Картометрический	5.00	-
100	393290.62	2221739.60	Картометрический	5.00	-
101	393354.65	2221747.59	Картометрический	5.00	-
102	393609.45	2221780.62	Картометрический	5.00	-
103	393636.53	2221782.22	Картометрический	5.00	-
104	393671.90	2221775.35	Картометрический	5.00	-
105	393747.42	2221761.50	Картометрический	5.00	-
106	393772.07	2221756.84	Картометрический	5.00	-
107	393778.61	2221753.79	Картометрический	5.00	-
108	393787.01	2221750.21	Картометрический	5.00	-
109	393807.95	2221708.58	Картометрический	5.00	-
110	393880.77	2221572.73	Картометрический	5.00	-
111	393928.36	2221488.31	Картометрический	5.00	-
112	394039.50	2221296.12	Картометрический	5.00	-
113	394195.79	2221029.91	Картометрический	5.00	-
114	394241.79	2220952.07	Картометрический	5.00	-
115	394393.21	2220688.91	Картометрический	5.00	-
116	394497.52	2220513.18	Картометрический	5.00	-
117	394566.45	2220395.06	Картометрический	5.00	-
118	394645.90	2220254.57	Картометрический	5.00	-
119	394740.95	2220092.39	Картометрический	5.00	-
120	394827.24	2219940.87	Картометрический	5.00	-
121	394926.95	2219769.61	Картометрический	5.00	-
122	394971.84	2219689.60	Картометрический	5.00	-
123	395013.55	2219620.93	Картометрический	5.00	-
124	395027.25	2219599.85	Картометрический	5.00	-
125	395036.35	2219600.91	Картометрический	5.00	-
126	395035.87	2219601.76	Картометрический	5.00	-
1	395042.88	2219602.23	Картометрический	5.00	-
127	393595.72	2226668.99	Картометрический	1.00	-

1	2	3	4	5	6
128	393581.64	2226701.72	Картометрический	1.00	-
129	393564.34	2226738.86	Картометрический	1.00	-
130	393553.82	2226766.77	Картометрический	1.00	-
131	393536.60	2226802.69	Картометрический	1.00	-
132	393524.02	2226831.47	Картометрический	1.00	-
133	393522.72	2226861.07	Картометрический	1.00	-
134	393526.39	2226867.66	Картометрический	1.00	-
135	393531.12	2226876.14	Картометрический	1.00	-
136	393544.71	2226889.93	Картометрический	1.00	-
137	393536.95	2226931.84	Картометрический	1.00	-
138	393517.63	2226942.32	Картометрический	1.00	-
139	393505.40	2226955.64	Картометрический	1.00	-
140	393493.97	2226993.82	Картометрический	1.00	-
141	393484.96	2227047.88	Картометрический	1.00	-
142	393480.02	2227100.94	Картометрический	1.00	-
143	393483.49	2227117.33	Картометрический	1.00	-
144	393504.92	2227101.75	Картометрический	1.00	-
145	393537.56	2227089.86	Картометрический	1.00	-
146	393545.52	2227115.32	Картометрический	1.00	-
147	393512.07	2227123.38	Картометрический	1.00	-
148	393497.65	2227142.96	Картометрический	1.00	-
149	393517.54	2227167.46	Картометрический	1.00	-
150	393567.41	2227232.52	Картометрический	1.00	-
151	393611.39	2227288.87	Картометрический	1.00	-
152	393645.53	2227336.98	Картометрический	1.00	-
153	393663.75	2227373.00	Картометрический	1.00	-
154	393706.95	2227475.73	Картометрический	1.00	-
155	393741.39	2227555.85	Картометрический	1.00	-
156	393775.61	2227641.59	Картометрический	5.00	-
157	393822.57	2227743.09	Картометрический	5.00	-
158	393842.57	2227766.98	Картометрический	5.00	-
159	393869.55	2227788.72	Картометрический	5.00	-
160	393881.20	2227800.18	Картометрический	5.00	-
161	393925.23	2227796.14	Картометрический	5.00	-
162	393960.22	2227791.72	Картометрический	5.00	-
163	393982.22	2227788.75	Картометрический	5.00	-
164	394045.15	2227782.50	Картометрический	5.00	-
165	394133.22	2227777.62	Картометрический	5.00	-
166	394174.24	2227778.12	Картометрический	5.00	-
167	394204.85	2227778.29	Картометрический	5.00	-
168	394249.87	2227779.58	Картометрический	5.00	-
169	394298.87	2227785.04	Картометрический	5.00	-
170	394367.43	2227793.10	Картометрический	5.00	-
171	394406.40	2227802.73	Картометрический	5.00	-
172	394442.91	2227813.36	Картометрический	5.00	-
173	394490.16	2227837.21	Картометрический	5.00	-
174	394521.88	2227857.35	Картометрический	5.00	-
175	394594.06	2227914.94	Картометрический	5.00	-

1	2	3	4	5	6
176	394645.55	2227959.86	Картометрический	5.00	-
177	394716.90	2228030.19	Картометрический	5.00	-
178	394724.20	2228037.06	Картометрический	5.00	-
179	394789.19	2228101.68	Картометрический	5.00	-
180	394838.96	2228148.78	Картометрический	5.00	-
181	394878.56	2228197.15	Картометрический	5.00	-
182	394942.19	2228273.44	Картометрический	5.00	-
183	394960.35	2228288.28	Картометрический	5.00	-
184	394976.48	2228289.45	Картометрический	5.00	-
185	394987.55	2228285.40	Картометрический	5.00	-
186	395019.38	2228254.94	Картометрический	5.00	-
187	395082.39	2228181.11	Картометрический	5.00	-
188	395120.98	2228130.93	Картометрический	5.00	-
189	395157.39	2228092.33	Картометрический	5.00	-
190	395204.82	2228047.08	Картометрический	5.00	-
191	395292.31	2227965.37	Картометрический	5.00	-
192	395333.04	2227925.38	Картометрический	5.00	-
193	395439.60	2227831.14	Картометрический	5.00	-
194	395468.38	2227806.54	Картометрический	5.00	-
195	395560.29	2227757.42	Картометрический	5.00	-
196	395791.53	2227638.92	Картометрический	5.00	-
197	395904.03	2227575.62	Картометрический	1.00	-
198	395945.96	2227543.56	Картометрический	1.00	-
199	395963.30	2227526.08	Картометрический	1.00	-
200	395971.06	2227515.65	Картометрический	1.00	-
201	395980.41	2227519.17	Картометрический	1.00	-
202	395986.77	2227525.53	Картометрический	1.00	-
203	395930.28	2227581.85	Картометрический	1.00	-
204	395913.59	2227593.15	Картометрический	1.00	-
205	395800.97	2227655.40	Картометрический	5.00	-
206	395761.87	2227678.21	Картометрический	5.00	-
207	395725.40	2227698.63	Картометрический	5.00	-
208	395686.76	2227717.95	Картометрический	5.00	-
209	395568.87	2227778.52	Картометрический	5.00	-
210	395524.26	2227800.64	Картометрический	5.00	-
211	395480.03	2227822.12	Картометрический	5.00	-
212	395438.01	2227857.08	Картометрический	5.00	-
213	395217.80	2228060.94	Картометрический	5.00	-
214	395135.14	2228143.60	Картометрический	5.00	-
215	395075.99	2228215.79	Картометрический	5.00	-
216	395033.30	2228267.88	Картометрический	5.00	-
217	395004.01	2228293.13	Картометрический	5.00	-
218	394978.10	2228303.45	Картометрический	5.00	-
219	394976.59	2228303.86	Картометрический	5.00	-
220	394975.03	2228303.99	Картометрический	5.00	-
221	394973.48	2228303.86	Картометрический	5.00	-
222	394948.11	2228299.44	Картометрический	5.00	-
223	394946.59	2228299.03	Картометрический	5.00	-

1	2	3	4	5	6
224	394945.17	2228298.37	Картометрический	5.00	-
225	394943.89	2228297.47	Картометрический	5.00	-
226	394942.51	2228296.03	Картометрический	5.00	-
227	394922.49	2228269.76	Картометрический	5.00	-
228	394836.61	2228165.59	Картометрический	5.00	-
229	394750.50	2228089.17	Картометрический	5.00	-
230	394749.85	2228088.53	Картометрический	5.00	-
231	394713.13	2228048.50	Картометрический	5.00	-
232	394709.75	2228045.08	Картометрический	5.00	-
233	394611.59	2227950.10	Картометрический	5.00	-
234	394552.93	2227899.01	Картометрический	5.00	-
235	394501.91	2227861.60	Картометрический	5.00	-
236	394461.90	2227839.52	Картометрический	5.00	-
237	394418.57	2227822.47	Картометрический	5.00	-
238	394382.71	2227814.68	Картометрический	5.00	-
239	394339.65	2227808.63	Картометрический	5.00	-
240	394287.44	2227801.31	Картометрический	5.00	-
241	394200.63	2227793.92	Картометрический	5.00	-
242	394116.86	2227794.16	Картометрический	5.00	-
243	393997.37	2227802.59	Картометрический	5.00	-
244	393975.94	2227806.90	Картометрический	5.00	-
245	393953.84	2227811.85	Картометрический	5.00	-
246	393928.17	2227814.91	Картометрический	5.00	-
247	393907.48	2227818.94	Картометрический	5.00	-
248	393901.77	2227819.97	Картометрический	5.00	-
249	393936.83	2227839.81	Картометрический	5.00	-
250	393952.41	2227851.29	Картометрический	5.00	-
251	393969.77	2227871.20	Картометрический	5.00	-
252	393979.08	2227893.66	Картометрический	5.00	-
253	393989.74	2227933.59	Картометрический	5.00	-
254	394009.61	2228011.57	Картометрический	5.00	-
255	394021.20	2228059.33	Картометрический	5.00	-
256	394088.91	2228338.22	Картометрический	5.00	-
257	394116.41	2228455.42	Картометрический	5.00	-
258	394149.74	2228605.04	Картометрический	5.00	-
259	394183.77	2228744.42	Картометрический	5.00	-
260	394213.43	2228878.62	Картометрический	5.00	-
261	394237.00	2228975.11	Картометрический	5.00	-
262	394264.85	2229101.32	Картометрический	5.00	-
263	394303.21	2229259.10	Картометрический	5.00	-
264	394396.62	2229668.94	Картометрический	5.00	-
265	394483.47	2230040.59	Картометрический	5.00	-
266	394535.66	2230269.07	Картометрический	5.00	-
267	394535.68	2230269.26	Картометрический	5.00	-
268	394535.73	2230269.45	Картометрический	5.00	-
269	394573.24	2230430.09	Картометрический	5.00	-
270	394655.42	2230773.65	Картометрический	5.00	-
271	394703.93	2230983.96	Картометрический	5.00	-

1	2	3	4	5	6
272	394814.66	2231467.98	Картометрический	5.00	-
273	394933.39	2231973.85	Картометрический	5.00	-
274	395003.62	2232277.92	Картометрический	5.00	-
275	395084.73	2232647.63	Картометрический	5.00	-
276	395129.58	2232843.69	Картометрический	5.00	-
277	395202.00	2233174.07	Картометрический	5.00	-
278	395270.39	2233483.30	Картометрический	5.00	-
279	395329.04	2233738.90	Картометрический	5.00	-
280	395368.10	2233914.28	Картометрический	5.00	-
281	395436.40	2234167.60	Картометрический	5.00	-
282	395487.78	2234334.05	Картометрический	5.00	-
283	395503.51	2234387.66	Картометрический	5.00	-
284	395530.34	2234442.39	Картометрический	5.00	-
285	395620.76	2234570.65	Картометрический	5.00	-
286	395674.39	2234645.28	Картометрический	5.00	-
287	395782.97	2234792.25	Картометрический	5.00	-
288	395829.11	2234856.21	Картометрический	5.00	-
289	395861.46	2234901.97	Картометрический	5.00	-
290	395931.19	2234996.09	Картометрический	5.00	-
291	395966.67	2235035.51	Картометрический	5.00	-
292	396061.53	2235142.56	Картометрический	5.00	-
293	396195.63	2235297.38	Картометрический	5.00	-
294	396438.79	2235586.84	Картометрический	5.00	-
295	396690.18	2235888.78	Картометрический	1.00	-
296	396783.06	2235987.61	Картометрический	1.00	-
297	396788.08	2235986.58	Картометрический	1.00	-
298	396791.96	2235990.48	Картометрический	1.00	-
299	396784.77	2236002.56	Картометрический	1.00	-
300	396782.09	2236005.86	Картометрический	1.00	-
301	396777.71	2236002.66	Картометрический	1.00	-
302	396770.58	2235996.44	Картометрический	1.00	-
303	396746.92	2235973.11	Картометрический	1.00	-
304	396707.02	2235930.42	Картометрический	1.00	-
305	396658.48	2235875.28	Картометрический	1.00	-
306	396631.54	2235843.51	Картометрический	1.00	-
307	396510.58	2235699.16	Картометрический	1.00	-
308	396424.98	2235598.39	Картометрический	1.00	-
309	396221.50	2235356.16	Картометрический	1.00	-
310	396181.88	2235309.00	Картометрический	1.00	-
311	396175.34	2235301.31	Картометрический	5.00	-
312	396171.03	2235296.25	Картометрический	5.00	-
313	396169.70	2235294.68	Картометрический	5.00	-
314	396163.96	2235287.93	Картометрический	5.00	-
315	396119.20	2235243.46	Картометрический	5.00	-
316	396046.38	2235156.75	Картометрический	5.00	-
317	395982.00	2235082.36	Картометрический	5.00	-
318	395921.69	2235012.42	Картометрический	5.00	-
319	395910.64	2235000.14	Картометрический	5.00	-

1	2	3	4	5	6
320	395844.70	2234912.69	Картометрический	5.00	-
321	395814.05	2234866.05	Картометрический	5.00	-
322	395689.13	2234691.31	Картометрический	5.00	-
323	395606.15	2234581.15	Картометрический	5.00	-
324	395514.89	2234451.67	Картометрический	5.00	-
325	395486.71	2234394.19	Картометрический	5.00	-
326	395448.85	2234268.71	Картометрический	5.00	-
327	395395.96	2234089.02	Картометрический	5.00	-
328	395378.19	2234029.90	Картометрический	5.00	-
329	395350.61	2233918.51	Картометрический	5.00	-
330	395311.48	2233742.79	Картометрический	5.00	-
331	395252.85	2233487.29	Картометрический	5.00	-
332	395228.95	2233381.56	Картометрический	5.00	-
333	395184.42	2233177.92	Картометрический	5.00	-
334	395112.05	2232847.72	Картометрический	5.00	-
335	395078.15	2232703.30	Картометрический	5.00	-
336	395072.37	2232677.12	Картометрический	5.00	-
337	395021.17	2232433.89	Картометрический	5.00	-
338	394986.09	2232281.99	Картометрический	5.00	-
339	394950.26	2232124.89	Картометрический	5.00	-
340	394931.44	2232044.55	Картометрический	5.00	-
341	394791.47	2231445.40	Картометрический	5.00	-
342	394636.60	2230779.79	Картометрический	5.00	-
343	394555.71	2230434.15	Картометрический	5.00	-
344	394518.99	2230273.18	Картометрический	5.00	-
345	394519.16	2230273.26	Картометрический	5.00	-
346	394519.35	2230273.31	Картометрический	5.00	-
347	394519.54	2230273.33	Картометрический	5.00	-
348	394519.73	2230273.31	Картометрический	5.00	-
349	394519.92	2230273.26	Картометрический	5.00	-
350	394520.09	2230273.18	Картометрический	5.00	-
351	394520.25	2230273.07	Картометрический	5.00	-
352	394520.38	2230272.94	Картометрический	5.00	-
353	394520.49	2230272.78	Картометрический	5.00	-
354	394520.57	2230272.61	Картометрический	5.00	-
355	394520.62	2230272.42	Картометрический	5.00	-
356	394520.64	2230272.23	Картометрический	5.00	-
357	394520.62	2230272.04	Картометрический	5.00	-
358	394520.57	2230271.85	Картометрический	5.00	-
359	394520.49	2230271.68	Картометрический	5.00	-
360	394520.38	2230271.52	Картометрический	5.00	-
361	394520.25	2230271.39	Картометрический	5.00	-
362	394520.09	2230271.28	Картометрический	5.00	-
363	394519.92	2230271.20	Картометрический	5.00	-
364	394519.73	2230271.15	Картометрический	5.00	-
365	394519.54	2230271.13	Картометрический	5.00	-
366	394519.35	2230271.15	Картометрический	5.00	-
367	394519.16	2230271.20	Картометрический	5.00	-

1	2	3	4	5	6
368	394518.99	2230271.28	Картометрический	5.00	-
369	394518.83	2230271.39	Картометрический	5.00	-
370	394518.70	2230271.52	Картометрический	5.00	-
371	394518.59	2230271.68	Картометрический	5.00	-
372	394503.95	2230212.97	Картометрический	5.00	-
373	394488.38	2230141.26	Картометрический	5.00	-
374	394379.06	2229672.87	Картометрический	5.00	-
375	394309.94	2229368.87	Картометрический	5.00	-
376	394236.46	2229054.70	Картометрический	5.00	-
377	394195.94	2228882.85	Картометрический	5.00	-
378	394166.24	2228748.48	Картометрический	5.00	-
379	394139.45	2228639.33	Картометрический	5.00	-
380	393996.17	2228022.33	Картометрический	5.00	-
381	393981.52	2227965.17	Картометрический	5.00	-
382	393973.34	2227927.35	Картометрический	5.00	-
383	393959.60	2227882.68	Картометрический	5.00	-
384	393927.10	2227855.27	Картометрический	5.00	-
385	393881.02	2227825.23	Картометрический	5.00	-
386	393857.89	2227802.44	Картометрический	5.00	-
387	393828.80	2227780.98	Картометрический	5.00	-
388	393807.34	2227753.44	Картометрический	5.00	-
389	393786.20	2227713.48	Картометрический	5.00	-
390	393773.19	2227678.44	Картометрический	5.00	-
391	393759.26	2227649.11	Картометрический	1.00	-
392	393738.78	2227601.21	Картометрический	1.00	-
393	393724.69	2227562.56	Картометрический	1.00	-
394	393705.95	2227520.04	Картометрический	1.00	-
395	393647.41	2227380.55	Картометрический	1.00	-
396	393630.14	2227346.36	Картометрический	1.00	-
397	393608.94	2227312.61	Картометрический	1.00	-
398	393595.61	2227294.92	Картометрический	1.00	-
399	393572.51	2227268.87	Картометрический	1.00	-
400	393526.30	2227209.37	Картометрический	1.00	-
401	393482.71	2227153.04	Картометрический	1.00	-
402	393466.53	2227123.64	Картометрический	1.00	-
403	393463.84	2227110.57	Картометрический	1.00	-
404	393477.73	2227100.60	Картометрический	1.00	-
405	393479.77	2227048.08	Картометрический	1.00	-
406	393515.09	2226831.41	Картометрический	1.00	-
407	393594.12	2226655.70	Картометрический	1.00	-
127	393595.72	2226668.99	Картометрический	1.00	-
408	393625.37	2227478.70	Картометрический	1.00	-
409	393642.85	2227522.95	Картометрический	1.00	-
410	393696.29	2227519.27	Картометрический	1.00	-
411	393704.67	2227535.63	Картометрический	1.00	-
412	393643.16	2227538.27	Картометрический	1.00	-
413	393597.42	2227539.41	Картометрический	1.00	-

1	2	3	4	5	6
414	393580.35	2227496.96	Картометрический	1.00	-
408	393625.37	2227478.70	Картометрический	1.00	-
415	393811.70	2226857.30	Картометрический	1.00	-
416	393858.73	2226922.01	Картометрический	1.00	-
417	393902.66	2226985.50	Картометрический	1.00	-
418	393838.02	2227032.26	Картометрический	1.00	-
419	393794.02	2226969.04	Картометрический	1.00	-
420	393746.98	2226904.33	Картометрический	1.00	-
415	393811.70	2226857.30	Картометрический	1.00	-
421	400187.66	2233565.70	Картометрический	1.00	-
422	400129.18	2233606.24	Картометрический	1.00	-
423	399896.68	2233780.89	Картометрический	1.00	-
424	399763.77	2233883.01	Картометрический	1.00	-
425	399627.67	2233986.18	Картометрический	1.00	-
426	399506.79	2234081.72	Картометрический	5.00	-
427	399381.79	2234179.62	Картометрический	5.00	-
428	399294.30	2234251.28	Картометрический	5.00	-
429	399273.65	2234276.78	Картометрический	5.00	-
430	399269.05	2234292.81	Картометрический	5.00	-
431	399263.20	2234306.38	Картометрический	5.00	-
432	399252.46	2234330.01	Картометрический	5.00	-
433	399251.12	2234332.94	Картометрический	5.00	-
434	399240.46	2234356.62	Картометрический	5.00	-
435	399218.04	2234414.49	Картометрический	5.00	-
436	399206.14	2234448.41	Картометрический	5.00	-
437	399184.77	2234485.89	Картометрический	5.00	-
438	399128.81	2234527.98	Картометрический	5.00	-
439	398936.54	2234676.41	Картометрический	5.00	-
440	398837.25	2234753.45	Картометрический	5.00	-
441	398729.25	2234836.81	Картометрический	5.00	-
442	398559.88	2234966.73	Картометрический	5.00	-
443	398382.89	2235103.91	Картометрический	1.00	-
444	398256.66	2235201.02	Картометрический	1.00	-
445	398134.78	2235296.28	Картометрический	1.00	-
446	398053.53	2235358.71	Картометрический	1.00	-
447	397925.98	2235457.68	Картометрический	1.00	-
448	397837.39	2235526.23	Картометрический	1.00	-
449	397781.63	2235567.46	Картометрический	1.00	-
450	397770.31	2235554.28	Картометрический	1.00	-
451	397812.50	2235523.93	Картометрический	1.00	-
452	397915.44	2235445.13	Картометрический	1.00	-
453	398042.99	2235345.05	Картометрический	1.00	-
454	398124.35	2235282.56	Картометрический	1.00	-
455	398246.07	2235187.61	Картометрический	1.00	-
456	398372.16	2235090.02	Картометрический	1.00	-
457	398549.51	2234953.15	Картометрический	5.00	-
458	398719.18	2234822.62	Картометрический	5.00	-

1	2	3	4	5	6
459	398825.76	2234740.58	Картометрический	5.00	-
460	398925.00	2234663.43	Картометрический	5.00	-
461	399144.28	2234495.49	Картометрический	5.00	-
462	399169.53	2234472.84	Картометрический	5.00	-
463	399185.83	2234439.97	Картометрический	5.00	-
464	399206.36	2234389.13	Картометрический	5.00	-
465	399218.73	2234350.47	Картометрический	5.00	-
466	399232.06	2234317.48	Картометрический	5.00	-
467	399248.82	2234282.79	Картометрический	5.00	-
468	399258.50	2234266.95	Картометрический	5.00	-
469	399281.24	2234238.86	Картометрический	5.00	-
470	399370.38	2234165.71	Картометрический	5.00	-
471	399495.86	2234067.43	Картометрический	5.00	-
472	399616.77	2233971.86	Картометрический	1.00	-
473	399752.86	2233868.70	Картометрический	1.00	-
474	399885.64	2233766.68	Картометрический	1.00	-
475	400118.27	2233590.58	Картометрический	1.00	-
476	400177.11	2233551.05	Картометрический	1.00	-
421	400187.66	2233565.70	Картометрический	1.00	-
477	396167.86	2237244.28	Картометрический	1.00	-
478	396168.12	2237245.59	Картометрический	1.00	-
479	396169.71	2237253.02	Картометрический	1.00	-
480	396168.67	2237258.14	Картометрический	1.00	-
481	396180.47	2237307.86	Картометрический	1.00	-
482	396221.38	2237477.90	Картометрический	1.00	-
483	396240.79	2237560.32	Картометрический	1.00	-
484	396260.33	2237643.94	Картометрический	1.00	-
485	396269.74	2237680.50	Картометрический	1.00	-
486	396278.80	2237719.28	Картометрический	1.00	-
487	396292.18	2237773.50	Картометрический	1.00	-
488	396304.14	2237820.96	Картометрический	1.00	-
489	396324.44	2237906.70	Картометрический	1.00	-
490	396334.07	2237950.37	Картометрический	1.00	-
491	396402.70	2238261.32	Картометрический	5.00	-
492	396520.20	2238748.66	Картометрический	5.00	-
493	396590.84	2239024.89	Картометрический	5.00	-
494	396694.68	2239400.48	Картометрический	5.00	-
495	396779.91	2239727.27	Картометрический	5.00	-
496	396795.30	2239799.60	Картометрический	5.00	-
497	396806.38	2239860.54	Картометрический	5.00	-
498	396816.38	2239907.98	Картометрический	5.00	-
499	396820.69	2239906.36	Картометрический	5.00	-
500	397061.70	2241083.73	Картометрический	1.00	-
501	397129.48	2241393.37	Картометрический	1.00	-
502	397149.40	2241492.61	Картометрический	1.00	-
503	397215.61	2241797.14	Картометрический	1.00	-
504	397226.54	2241858.93	Картометрический	1.00	-

1	2	3	4	5	6
505	397229.96	2241852.48	Картометрический	1.00	-
506	397234.47	2241875.35	Картометрический	1.00	-
507	397238.82	2241894.21	Картометрический	1.00	-
508	397243.62	2241924.83	Картометрический	1.00	-
509	397246.22	2241951.72	Картометрический	1.00	-
510	397245.46	2241977.90	Картометрический	1.00	-
511	397240.69	2242005.55	Картометрический	1.00	-
512	397236.31	2242036.17	Картометрический	1.00	-
513	397227.56	2242075.54	Картометрический	1.00	-
514	397223.64	2242094.46	Картометрический	1.00	-
515	397217.14	2242134.85	Картометрический	1.00	-
516	397207.69	2242189.40	Картометрический	1.00	-
517	397193.55	2242253.57	Картометрический	1.00	-
518	397187.01	2242286.64	Картометрический	1.00	-
519	397178.95	2242368.83	Картометрический	1.00	-
520	397182.36	2242389.43	Картометрический	1.00	-
521	397191.84	2242403.60	Картометрический	1.00	-
522	397201.71	2242411.77	Картометрический	1.00	-
523	397193.95	2242450.05	Картометрический	1.00	-
524	397175.33	2242454.71	Картометрический	1.00	-
525	397159.79	2242465.58	Картометрический	1.00	-
526	397148.32	2242485.52	Картометрический	1.00	-
527	397133.48	2242562.63	Картометрический	1.00	-
528	397114.66	2242651.99	Картометрический	1.00	-
529	397104.55	2242707.64	Картометрический	1.00	-
530	397088.90	2242804.56	Картометрический	1.00	-
531	397092.31	2242808.49	Картометрический	1.00	-
532	397122.12	2242812.12	Картометрический	1.00	-
533	397214.10	2242823.29	Картометрический	1.00	-
534	397261.36	2242828.83	Картометрический	1.00	-
535	397346.98	2242838.79	Картометрический	1.00	-
536	397440.17	2242849.62	Картометрический	1.00	-
537	397544.83	2242862.25	Картометрический	1.00	-
538	397651.34	2242864.96	Картометрический	1.00	-
539	397754.51	2242872.05	Картометрический	1.00	-
540	397809.07	2242875.51	Картометрический	1.00	-
541	397990.61	2242879.44	Картометрический	1.00	-
542	398101.99	2242883.97	Картометрический	1.00	-
543	398379.23	2242895.33	Картометрический	1.00	-
544	398493.09	2242902.08	Картометрический	1.00	-
545	398572.24	2242911.88	Картометрический	1.00	-
546	398663.93	2242927.33	Картометрический	5.00	-
547	398730.98	2242938.66	Картометрический	5.00	-
548	398794.07	2242949.33	Картометрический	5.00	-
549	398885.30	2242966.50	Картометрический	5.00	-
550	399021.11	2242998.19	Картометрический	5.00	-
551	399096.08	2243013.54	Картометрический	5.00	-
552	399205.08	2243034.99	Картометрический	5.00	-

1	2	3	4	5	6
553	399254.63	2243044.35	Картометрический	5.00	-
554	399309.97	2243058.86	Картометрический	5.00	-
555	399391.48	2243076.97	Картометрический	5.00	-
556	399445.90	2243091.18	Картометрический	1.00	-
557	399507.75	2243105.15	Картометрический	1.00	-
558	399553.06	2243123.60	Картометрический	1.00	-
559	399615.72	2243152.66	Картометрический	1.00	-
560	399686.42	2243186.20	Картометрический	1.00	-
561	399728.35	2243207.17	Картометрический	1.00	-
562	399762.87	2243226.87	Картометрический	1.00	-
563	399760.90	2243242.92	Картометрический	1.00	-
564	400068.36	2243405.10	Картометрический	1.00	-
565	400179.66	2243421.96	Картометрический	1.00	-
566	400321.57	2243426.57	Картометрический	1.00	-
567	400323.07	2243429.24	Картометрический	1.00	-
568	400288.26	2243435.64	Картометрический	1.00	-
569	400242.89	2243434.93	Картометрический	1.00	-
570	400183.75	2243429.82	Картометрический	1.00	-
571	400137.99	2243423.89	Картометрический	1.00	-
572	400067.51	2243407.14	Картометрический	1.00	-
573	399884.32	2243309.52	Картометрический	1.00	-
574	399837.85	2243286.93	Картометрический	1.00	-
575	399718.92	2243224.19	Картометрический	1.00	-
576	399678.55	2243202.38	Картометрический	1.00	-
577	399608.08	2243168.95	Картометрический	1.00	-
578	399545.87	2243140.10	Картометрический	1.00	-
579	399507.26	2243124.63	Картометрический	1.00	-
580	399438.98	2243107.79	Картометрический	1.00	-
581	399387.11	2243094.43	Картометрический	1.00	-
582	399305.73	2243076.35	Картометрический	1.00	-
583	399250.67	2243061.91	Картометрический	5.00	-
584	399202.35	2243052.78	Картометрический	5.00	-
585	399092.47	2243031.17	Картометрический	5.00	-
586	399017.26	2243015.76	Картометрический	5.00	-
587	398881.59	2242984.11	Картометрический	5.00	-
588	398790.03	2242966.87	Картометрический	5.00	-
589	398729.58	2242955.98	Картометрический	5.00	-
590	398657.47	2242946.24	Картометрический	5.00	-
591	398573.17	2242930.80	Картометрический	5.00	-
592	398491.96	2242920.03	Картометрический	5.00	-
593	398379.89	2242914.61	Картометрический	1.00	-
594	398101.09	2242902.26	Картометрический	1.00	-
595	397989.99	2242897.42	Картометрический	1.00	-
596	397793.15	2242890.27	Картометрический	1.00	-
597	397759.59	2242887.04	Картометрический	1.00	-
598	397650.57	2242882.94	Картометрический	1.00	-
599	397543.52	2242880.21	Картометрический	1.00	-
600	397438.24	2242867.51	Картометрический	1.00	-

1	2	3	4	5	6
601	397347.92	2242857.00	Картометрический	1.00	-
602	397259.84	2242847.64	Картометрический	1.00	-
603	397235.01	2242846.24	Картометрический	1.00	-
604	397213.60	2242842.73	Картометрический	1.00	-
605	397127.78	2242828.19	Картометрический	1.00	-
606	397122.82	2242827.33	Картометрический	1.00	-
607	397089.89	2242822.43	Картометрический	1.00	-
608	397069.06	2242819.01	Картометрический	1.00	-
609	397136.65	2242476.29	Картометрический	1.00	-
610	397166.94	2242332.50	Картометрический	1.00	-
611	397176.16	2242278.80	Картометрический	1.00	-
612	397208.08	2242119.29	Картометрический	1.00	-
613	397226.54	2242013.25	Картометрический	1.00	-
614	397230.68	2241949.64	Картометрический	1.00	-
615	397217.85	2241861.45	Картометрический	1.00	-
616	397214.66	2241865.91	Картометрический	1.00	-
617	397204.05	2241818.87	Картометрический	1.00	-
618	397111.84	2241396.99	Картометрический	1.00	-
619	397079.73	2241238.98	Картометрический	1.00	-
620	397044.45	2241089.12	Картометрический	1.00	-
621	396798.58	2239912.50	Картометрический	1.00	-
622	396788.69	2239863.87	Картометрический	5.00	-
623	396777.62	2239802.95	Картометрический	5.00	-
624	396762.34	2239731.22	Картометрический	5.00	-
625	396761.63	2239728.49	Картометрический	5.00	-
626	396757.74	2239708.75	Картометрический	5.00	-
627	396677.28	2239405.09	Картометрический	5.00	-
628	396573.42	2239029.43	Картометрический	5.00	-
629	396553.08	2238949.88	Картометрический	5.00	-
630	396502.72	2238752.94	Картометрический	5.00	-
631	396385.14	2238265.29	Картометрический	5.00	-
632	396326.26	2237998.51	Картометрический	5.00	-
633	396306.87	2237910.63	Картометрический	1.00	-
634	396170.72	2237330.19	Картометрический	1.00	-
635	396150.61	2237249.71	Картометрический	1.00	-
636	396142.71	2237251.68	Картометрический	1.00	-
637	396140.70	2237239.33	Картометрический	1.00	-
638	396157.14	2237236.31	Картометрический	1.00	-
639	396159.33	2237247.54	Картометрический	1.00	-
477	396167.86	2237244.28	Картометрический	1.00	-
640	400643.47	2243578.38	Картометрический	1.00	-
641	400654.89	2243612.48	Картометрический	1.00	-
642	400673.54	2243668.93	Картометрический	1.00	-
643	400691.97	2243803.46	Картометрический	1.00	-
644	400712.92	2243960.26	Картометрический	1.00	-
645	400726.52	2244062.13	Картометрический	5.00	-
646	400741.56	2244176.75	Картометрический	5.00	-

1	2	3	4	5	6
647	400752.55	2244260.09	Картометрический	5.00	-
648	400758.76	2244313.82	Картометрический	5.00	-
649	400761.23	2244342.34	Картометрический	5.00	-
650	400747.29	2244350.83	Картометрический	5.00	-
651	400656.16	2243675.59	Картометрический	5.00	-
652	400656.12	2243675.21	Картометрический	1.00	-
653	400628.36	2243590.07	Картометрический	1.00	-
654	400630.14	2243589.54	Картометрический	1.00	-
640	400643.47	2243578.38	Картометрический	1.00	-
655	396653.10	2242773.12	Картометрический	1.00	-
656	396650.68	2242784.88	Картометрический	1.00	-
657	396649.19	2242792.10	Картометрический	1.00	-
658	396563.27	2242791.82	Картометрический	1.00	-
659	396382.01	2242791.46	Картометрический	1.00	-
660	396255.88	2242793.27	Картометрический	1.00	-
661	396164.08	2242792.18	Картометрический	1.00	-
662	396029.93	2242794.71	Картометрический	1.00	-
663	395867.96	2242797.61	Картометрический	5.00	-
664	395673.70	2242797.61	Картометрический	5.00	-
665	395346.80	2242802.24	Картометрический	5.00	-
666	395343.80	2242802.06	Картометрический	5.00	-
667	395343.64	2242801.95	Картометрический	5.00	-
668	395343.47	2242801.87	Картометрический	5.00	-
669	395343.28	2242801.82	Картометрический	5.00	-
670	395343.09	2242801.80	Картометрический	5.00	-
671	395342.90	2242801.82	Картометрический	5.00	-
672	395342.71	2242801.87	Картометрический	5.00	-
673	395342.54	2242801.95	Картометрический	5.00	-
674	395342.37	2242801.95	Картометрический	5.00	-
675	395296.84	2242802.86	Картометрический	5.00	-
676	395106.40	2242803.95	Картометрический	5.00	-
677	394924.55	2242804.13	Картометрический	5.00	-
678	394507.10	2242806.66	Картометрический	5.00	-
679	394189.40	2242814.26	Картометрический	5.00	-
680	393983.90	2242814.26	Картометрический	5.00	-
681	393953.71	2242816.37	Картометрический	5.00	-
682	393937.32	2242819.65	Картометрический	5.00	-
683	393926.13	2242824.85	Картометрический	5.00	-
684	393918.61	2242842.97	Картометрический	5.00	-
685	393921.02	2242887.09	Картометрический	5.00	-
686	393938.39	2243152.72	Картометрический	5.00	-
687	393957.22	2243460.07	Картометрический	5.00	-
688	393969.53	2243682.02	Картометрический	5.00	-
689	393971.70	2243722.20	Картометрический	5.00	-
690	393966.64	2243757.63	Картометрический	5.00	-
691	393956.41	2243776.17	Картометрический	5.00	-
692	393952.38	2243781.98	Картометрический	5.00	-

1	2	3	4	5	6
693	393951.67	2243771.53	Картометрический	5.00	-
694	393950.63	2243756.33	Картометрический	5.00	-
695	393949.70	2243742.48	Картометрический	5.00	-
696	393952.68	2243722.27	Картометрический	5.00	-
697	393952.11	2243706.23	Картометрический	5.00	-
698	393952.30	2243706.28	Картометрический	5.00	-
699	393952.49	2243706.30	Картометрический	5.00	-
700	393952.68	2243706.28	Картометрический	5.00	-
701	393952.87	2243706.23	Картометрический	5.00	-
702	393953.04	2243706.15	Картометрический	5.00	-
703	393953.20	2243706.04	Картометрический	5.00	-
704	393953.33	2243705.91	Картометрический	5.00	-
705	393953.44	2243705.75	Картометрический	5.00	-
706	393953.52	2243705.58	Картометрический	5.00	-
707	393953.57	2243705.39	Картометрический	5.00	-
708	393953.59	2243705.20	Картометрический	5.00	-
709	393953.57	2243705.01	Картометрический	5.00	-
710	393953.52	2243704.82	Картометрический	5.00	-
711	393953.44	2243704.65	Картометрический	5.00	-
712	393953.33	2243704.49	Картометрический	5.00	-
713	393953.20	2243704.36	Картометрический	5.00	-
714	393953.04	2243704.25	Картометрический	5.00	-
715	393952.87	2243704.17	Картометрический	5.00	-
716	393952.68	2243704.12	Картометрический	5.00	-
717	393952.49	2243704.10	Картометрический	5.00	-
718	393952.30	2243704.12	Картометрический	5.00	-
719	393952.11	2243704.17	Картометрический	5.00	-
720	393951.94	2243704.25	Картометрический	5.00	-
721	393951.78	2243704.36	Картометрический	5.00	-
722	393950.56	2243683.05	Картометрический	5.00	-
723	393938.26	2243461.20	Картометрический	5.00	-
724	393919.44	2243153.94	Картометрический	5.00	-
725	393902.06	2242888.18	Картометрический	5.00	-
726	393899.41	2242839.68	Картометрический	5.00	-
727	393911.43	2242810.75	Картометрический	5.00	-
728	393931.37	2242801.47	Картометрический	5.00	-
729	393951.78	2242797.47	Картометрический	5.00	-
730	393983.57	2242795.27	Картометрический	5.00	-
731	394189.06	2242795.27	Картометрический	5.00	-
732	394506.75	2242787.67	Картометрический	5.00	-
733	394711.07	2242787.31	Картометрический	5.00	-
734	394924.40	2242785.14	Картометрический	5.00	-
735	395106.36	2242784.96	Картометрический	5.00	-
736	395296.73	2242783.87	Картометрический	5.00	-
737	395385.38	2242783.33	Картометрический	5.00	-
738	395554.70	2242781.52	Картометрический	5.00	-
739	395673.59	2242778.62	Картометрический	5.00	-
740	395867.88	2242778.62	Картометрический	5.00	-


1	2	3	4	5	6
741	396029.59	2242775.73	Картометрический	1.00	-
742	396164.16	2242773.19	Картометрический	1.00	-
743	396255.98	2242774.28	Картометрический	1.00	-
744	396381.82	2242772.47	Картометрический	1.00	-
745	396563.33	2242772.83	Картометрический	1.00	-
655	396653.10	2242773.12	Картометрический	1.00	-
746	396634.14	2243583.77	Картометрический	1.00	-
747	396009.33	2243499.02	Картометрический	1.00	-
748	396009.33	2243511.08	Картометрический	1.00	-
749	395988.92	2243510.97	Картометрический	5.00	-
750	395988.96	2243471.90	Картометрический	5.00	-
751	396009.30	2243472.12	Картометрический	1.00	-
752	396009.33	2243492.10	Картометрический	1.00	-
753	396634.51	2243577.74	Картометрический	1.00	-
746	396634.14	2243583.77	Картометрический	1.00	-
754	388481.56	2227056.49	Картометрический	5.00	-
755	388471.57	2227230.85	Картометрический	5.00	-
756	388474.40	2227276.55	Картометрический	5.00	-
757	388484.06	2227323.24	Картометрический	5.00	-
758	388536.17	2227501.85	Картометрический	5.00	-
759	388634.56	2227804.15	Картометрический	1.00	-
760	388681.45	2227946.92	Картометрический	1.00	-
761	388686.94	2227954.76	Картометрический	1.00	-
762	388664.92	2227963.03	Картометрический	1.00	-
763	388663.98	2227954.32	Картометрический	1.00	-
764	388617.03	2227809.79	Картометрический	1.00	-
765	388518.76	2227507.27	Картометрический	5.00	-
766	388466.18	2227327.70	Картометрический	5.00	-
767	388456.14	2227279.03	Картометрический	5.00	-
768	388453.03	2227230.89	Картометрический	5.00	-
769	388463.59	2227055.56	Картометрический	5.00	-
754	388481.56	2227056.49	Картометрический	1.00	-
770	388407.96	2228101.53	Картометрический	1.00	-
771	388259.76	2228166.58	Картометрический	1.00	-
772	388191.57	2228179.87	Картометрический	5.00	-
773	387901.62	2228225.48	Картометрический	5.00	-
774	387531.67	2228278.18	Картометрический	5.00	-
775	387389.02	2228301.71	Картометрический	5.00	-
776	387385.01	2228288.16	Картометрический	5.00	-
777	387383.57	2228283.30	Картометрический	5.00	-
778	387527.53	2228259.61	Картометрический	5.00	-
779	387898.54	2228206.74	Картометрический	5.00	-
780	388188.34	2228161.15	Картометрический	5.00	-
781	388254.07	2228148.36	Картометрический	1.00	-
782	388393.82	2228087.01	Картометрический	1.00	-

1	2	3	4	5	6
770	388407.96	2228101.53	Картометрический	1.00	-
783	389593.52	2228117.98	Картометрический	5.00	-
784	389490.53	2228191.31	Картометрический	5.00	-
785	389411.39	2228246.92	Картометрический	5.00	-
786	389367.90	2228270.35	Картометрический	5.00	-
787	389313.80	2228277.94	Картометрический	5.00	-
788	389262.98	2228275.81	Картометрический	5.00	-
789	389187.46	2228256.13	Картометрический	5.00	-
790	389188.75	2228247.72	Картометрический	5.00	-
791	389220.92	2228256.20	Картометрический	5.00	-
792	389302.20	2228269.77	Картометрический	5.00	-
793	389380.10	2228259.59	Картометрический	5.00	-
783	389593.52	2228117.98	Картометрический	1.00	-
3. Сведения о характерных точках части (частей) границы объекта					
Обозначение характерных точек части границы	Координаты, м		Метод определения координат характерной точки	Средняя квадратическая погрешность положения характерной точки (Mt), м	Описание обозначения точки на местности (при наличии)
	X	Y			
1	2	3	4	5	6
Часть №					
-	-	-	-	-	-




Раздел 4

План границ объекта

Схема расположения листов плана границ объекта



Используемые условные знаки и обозначения:

-  границы территориальной зоны
-  границы муниципального образования
-  область и номер листа плана границ объекта

Руководитель БУВО «Нормативно-проектный центр»

Подпись Ю.В. Шалыгина Дата « 27 » декабря 2019 г.

Место для оттиска печати (при наличии) лица, составившего описание местоположения границ объекта



План границ объекта
Лист № 1




- Исходя из условий землепользования и обозначения:
- граница территориальной зоны
 - граница муниципального образования
 - характеристика точек границ территориальной зоны
 -

Руководитель БУИО «Периметр-проектный центр»
 Подпись: Ю.В. Шапугина Дата: « 27 » декабря 2019 г.
 Место для отрисовки (подпись, печать) лица, составившего описание местоположения граница объекта



Масштаб 1:10000

Датум: 09.08.2018
Лист: 28 из 32






Масштаб: 1:10000

Проектируемая автомобильная дорога

 Территория, занятая объектами недвижимости

 Территория, занятая объектами государственной собственности

Проект: 2018-08-01-001
 Проектируемая автомобильная дорога
 Проектирование автомобильной дороги
 Проектирование автомобильной дороги



Масштаб: 1:1000
 1. граница территории
 2. граница территории
 3. граница территории
 4. граница территории

Масштаб 1:1000

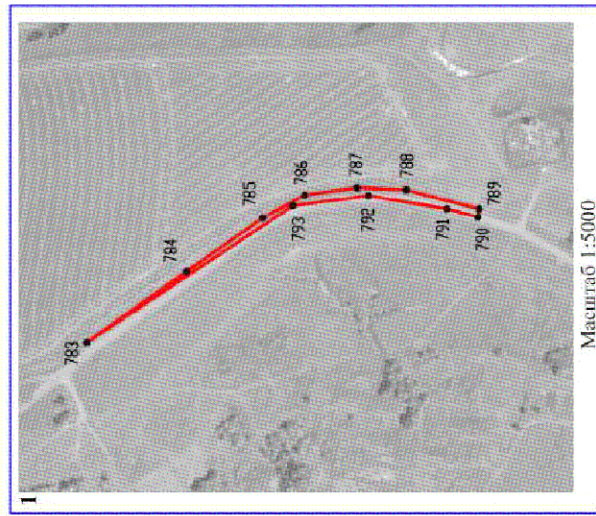
Масштаб 1:1000

План границ объекта

Лист №4



Масштаб 1:10000



Руководитель БУВО «Нормативно-проектный центр»

Подпись

Дата « 27 » декабря 2019 г.

Место для оттиска печати (при наличии) лица, составившего описание местоположения границ объекта



ОПИСАНИЕ МЕСТОПОЛОЖЕНИЯ ГРАНИЦ

Зона сельскохозяйственного производства – СХ2

(наименование объекта, местоположение границ которого описано
(далее - объект)

Раздел 1

Сведения об объекте		
№ п/п	Характеристики объекта	Описание характеристик
1	2	3
1	Местоположение объекта	Воронежская область, Воробьёвский муниципальный район, Никольское 1-е сельское поселение
2	Площадь объекта \pm величина погрешности определения площади ($P \pm \text{Дельта } P$)	1935565+/-24347 м ²
3	Иные характеристики объекта	-

Раздел 2

Сведения о местоположении границ объекта					
1. Система координат: МСК - 36, зона 2					
2. Сведения о характерных точках границ объекта					
Обозначение характерных точек границ	Координаты, м		Метод определения координат характерной точки	Средняя квадратическая погрешность положения характерной точки (Mt), м	Описание обозначения точки на местности (при наличии)
	X	Y			
1	2	3	4	5	6
1	400949.47	2241366.66	Картометрический	5.00	-
2	400898.94	2241590.48	Картометрический	5.00	-
3	400868.35	2241626.99	Картометрический	5.00	-
4	400682.16	2241651.29	Картометрический	5.00	-
5	400652.21	2241410.15	Картометрический	5.00	-
1	400949.47	2241366.66	Картометрический	5.00	-
6	397731.91	2242892.72	Картометрический	5.00	-
7	397709.13	2243213.49	Картометрический	5.00	-
8	397600.77	2243218.70	Картометрический	5.00	-
9	397583.54	2243240.49	Картометрический	5.00	-
10	397552.00	2243240.08	Картометрический	5.00	-
11	397400.17	2243245.20	Картометрический	5.00	-
12	397339.22	2243270.65	Картометрический	5.00	-
13	397317.21	2243038.54	Картометрический	5.00	-
14	397283.96	2242957.34	Картометрический	5.00	-
15	397235.01	2242846.24	Картометрический	5.00	-
16	397259.84	2242847.64	Картометрический	5.00	-
17	397347.92	2242857.00	Картометрический	5.00	-
18	397438.24	2242867.51	Картометрический	5.00	-
19	397543.52	2242880.21	Картометрический	5.00	-
20	397650.57	2242882.94	Картометрический	5.00	-
6	397731.91	2242892.72	Картометрический	5.00	-
21	397578.31	2240955.34	Картометрический	5.00	-
22	397558.66	2241023.64	Картометрический	5.00	-
23	397580.60	2241075.84	Картометрический	5.00	-
24	397623.64	2241173.87	Картометрический	5.00	-
25	397628.59	2241197.25	Картометрический	5.00	-
26	397620.75	2241274.46	Картометрический	5.00	-
27	397592.75	2241587.17	Картометрический	5.00	-
28	397638.68	2241832.99	Картометрический	5.00	-
29	397643.27	2241883.42	Картометрический	5.00	-
30	397642.27	2241969.50	Картометрический	5.00	-
31	397630.40	2242079.92	Картометрический	5.00	-

1	2	3	4	5	6
32	397618.33	2242283.56	Картометрический	5.00	-
33	397639.11	2242344.41	Картометрический	5.00	-
34	397658.53	2242402.34	Картометрический	5.00	-
35	397636.19	2242541.04	Картометрический	5.00	-
36	397647.09	2242603.93	Картометрический	5.00	-
37	397636.43	2242656.60	Картометрический	5.00	-
38	397757.68	2242668.87	Картометрический	5.00	-
39	397756.91	2242741.65	Картометрический	5.00	-
40	397756.22	2242853.49	Картометрический	5.00	-
41	397754.51	2242872.05	Картометрический	5.00	-
42	397651.34	2242864.96	Картометрический	5.00	-
43	397544.83	2242862.25	Картометрический	5.00	-
44	397440.17	2242849.62	Картометрический	5.00	-
45	397346.98	2242838.79	Картометрический	5.00	-
46	397261.36	2242828.83	Картометрический	5.00	-
47	397214.10	2242823.29	Картометрический	5.00	-
48	397122.12	2242812.12	Картометрический	5.00	-
49	397092.31	2242808.49	Картометрический	5.00	-
50	397088.90	2242804.56	Картометрический	5.00	-
51	397104.55	2242707.64	Картометрический	5.00	-
52	397114.66	2242651.99	Картометрический	5.00	-
53	397133.48	2242562.63	Картометрический	5.00	-
54	397148.32	2242485.52	Картометрический	5.00	-
55	397159.79	2242465.58	Картометрический	5.00	-
56	397175.33	2242454.71	Картометрический	5.00	-
57	397193.95	2242450.05	Картометрический	5.00	-
58	397201.71	2242411.77	Картометрический	5.00	-
59	397191.84	2242403.60	Картометрический	5.00	-
60	397182.36	2242389.43	Картометрический	5.00	-
61	397178.95	2242368.83	Картометрический	5.00	-
62	397187.01	2242286.64	Картометрический	5.00	-
63	397193.55	2242253.57	Картометрический	5.00	-
64	397207.69	2242189.40	Картометрический	5.00	-
65	397217.14	2242134.85	Картометрический	5.00	-
66	397223.64	2242094.46	Картометрический	5.00	-
67	397227.56	2242075.54	Картометрический	5.00	-
68	397236.31	2242036.17	Картометрический	5.00	-
69	397240.69	2242005.55	Картометрический	5.00	-
70	397245.46	2241977.90	Картометрический	5.00	-
71	397246.22	2241951.72	Картометрический	5.00	-
72	397243.62	2241924.83	Картометрический	5.00	-
73	397238.82	2241894.21	Картометрический	5.00	-
74	397234.47	2241875.35	Картометрический	5.00	-
75	397231.19	2241858.70	Картометрический	5.00	-
76	397233.49	2241854.35	Картометрический	5.00	-
77	397236.38	2241848.90	Картометрический	5.00	-
78	397237.94	2241845.96	Картометрический	5.00	-
79	397239.18	2241841.37	Картометрический	5.00	-

1	2	3	4	5	6
80	397242.85	2241827.80	Картометрический	5.00	-
81	397244.18	2241822.87	Картометрический	5.00	-
82	397244.13	2241787.58	Картометрический	5.00	-
83	397248.21	2241778.69	Картометрический	5.00	-
84	397258.46	2241756.34	Картометрический	5.00	-
85	397266.33	2241751.29	Картометрический	5.00	-
86	397285.60	2241738.96	Картометрический	5.00	-
87	397315.46	2241713.54	Картометрический	5.00	-
88	397319.25	2241710.32	Картометрический	5.00	-
89	397322.33	2241705.28	Картометрический	5.00	-
90	397330.96	2241694.77	Картометрический	5.00	-
91	397332.41	2241693.01	Картометрический	5.00	-
92	397346.53	2241675.82	Картометрический	5.00	-
93	397356.01	2241673.09	Картометрический	5.00	-
94	397370.13	2241662.43	Картометрический	5.00	-
95	397378.60	2241656.05	Картометрический	5.00	-
96	397382.35	2241653.82	Картометрический	5.00	-
97	397401.99	2241642.15	Картометрический	5.00	-
98	397376.38	2241722.46	Картометрический	5.00	-
99	397407.82	2241732.50	Картометрический	5.00	-
100	397434.32	2241649.45	Картометрический	5.00	-
101	397466.78	2241573.67	Картометрический	5.00	-
102	397490.79	2241502.29	Картометрический	5.00	-
103	397504.06	2241457.25	Картометрический	5.00	-
104	397503.19	2241405.11	Картометрический	5.00	-
105	397502.61	2241369.81	Картометрический	5.00	-
106	397483.56	2241270.16	Картометрический	5.00	-
107	397476.58	2241233.65	Картометрический	5.00	-
108	397463.86	2241148.37	Картометрический	5.00	-
109	397453.67	2241081.74	Картометрический	5.00	-
110	397444.64	2241022.08	Картометрический	5.00	-
111	397441.00	2241000.82	Картометрический	5.00	-
112	397536.77	2240971.19	Картометрический	5.00	-
21	397578.31	2240955.34	Картометрический	5.00	-
113	396782.70	2237818.21	Картометрический	5.00	-
114	396467.75	2237894.23	Картометрический	5.00	-
115	396313.00	2237299.53	Картометрический	5.00	-
116	396268.40	2237205.29	Картометрический	5.00	-
117	396484.57	2237116.07	Картометрический	5.00	-
118	396492.09	2237117.19	Картометрический	5.00	-
119	396519.26	2237121.22	Картометрический	5.00	-
120	396564.08	2237135.71	Картометрический	5.00	-
121	396591.95	2237162.88	Картометрический	5.00	-
122	396616.38	2237217.16	Картометрический	5.00	-
123	396645.03	2237274.83	Картометрический	5.00	-
124	396670.22	2237373.17	Картометрический	5.00	-
125	396689.64	2237396.08	Картометрический	5.00	-

1	2	3	4	5	6
126	396709.08	2237404.60	Картометрический	5.00	-
127	396720.02	2237433.43	Картометрический	5.00	-
128	396717.38	2237482.56	Картометрический	5.00	-
129	396720.67	2237529.16	Картометрический	5.00	-
130	396736.63	2237586.81	Картометрический	5.00	-
131	396768.59	2237681.77	Картометрический	5.00	-
132	396771.06	2237716.51	Картометрический	5.00	-
133	396761.61	2237785.12	Картометрический	5.00	-
134	396767.50	2237802.08	Картометрический	5.00	-
135	396780.38	2237815.74	Картометрический	5.00	-
113	396782.70	2237818.21	Картометрический	5.00	-
136	396729.23	2224294.23	Картометрический	5.00	-
137	396903.71	2224500.73	Картометрический	5.00	-
138	396672.93	2224486.54	Картометрический	5.00	-
139	396648.20	2224485.08	Картометрический	5.00	-
140	396635.52	2224347.20	Картометрический	5.00	-
141	396720.18	2224299.35	Картометрический	5.00	-
136	396729.23	2224294.23	Картометрический	5.00	-
142	394113.68	2221915.19	Картометрический	5.00	-
143	394118.56	2221916.44	Картометрический	5.00	-
144	394115.95	2221926.00	Картометрический	5.00	-
145	394091.85	2222033.00	Картометрический	5.00	-
146	393951.25	2222013.00	Картометрический	5.00	-
147	393874.25	2221997.00	Картометрический	5.00	-
148	393844.75	2221988.00	Картометрический	5.00	-
149	393844.15	2221938.00	Картометрический	5.00	-
150	393845.35	2221889.00	Картометрический	5.00	-
151	393930.45	2221889.00	Картометрический	5.00	-
152	393974.65	2221893.00	Картометрический	5.00	-
142	394113.68	2221915.19	Картометрический	5.00	-
153	392251.00	2220317.00	Картометрический	5.00	-
154	392267.36	2220328.76	Картометрический	5.00	-
155	392334.50	2220372.59	Картометрический	5.00	-
156	392354.17	2220396.38	Картометрический	5.00	-
157	392376.98	2220414.39	Картометрический	5.00	-
158	392420.27	2220443.15	Картометрический	5.00	-
159	392461.41	2220464.53	Картометрический	5.00	-
160	392469.29	2220469.54	Картометрический	5.00	-
161	392477.22	2220475.00	Картометрический	5.00	-
162	392474.76	2220481.75	Картометрический	5.00	-
163	392463.99	2220483.38	Картометрический	5.00	-
164	392286.52	2220467.05	Картометрический	5.00	-
165	392221.15	2220460.57	Картометрический	5.00	-
166	392170.10	2220456.16	Картометрический	5.00	-
167	392096.70	2220475.01	Картометрический	5.00	-

1	2	3	4	5	6
168	392023.08	2220509.05	Картометрический	5.00	-
169	391997.76	2220537.31	Картометрический	5.00	-
170	391964.84	2220558.84	Картометрический	5.00	-
171	391952.00	2220584.88	Картометрический	5.00	-
172	391945.66	2220629.28	Картометрический	5.00	-
173	391937.01	2220640.59	Картометрический	5.00	-
174	391925.18	2220645.64	Картометрический	5.00	-
175	391850.06	2220660.41	Картометрический	5.00	-
176	391832.85	2220671.23	Картометрический	5.00	-
177	391820.29	2220687.36	Картометрический	5.00	-
178	391808.69	2220724.15	Картометрический	5.00	-
179	391800.70	2220765.36	Картометрический	5.00	-
180	391790.06	2220785.89	Картометрический	5.00	-
181	391758.06	2220812.73	Картометрический	5.00	-
182	391747.80	2220831.98	Картометрический	5.00	-
183	391739.79	2220855.37	Картометрический	5.00	-
184	391736.05	2220878.34	Картометрический	5.00	-
185	391731.99	2220892.35	Картометрический	5.00	-
186	391707.67	2220913.77	Картометрический	5.00	-
187	391686.60	2220965.14	Картометрический	5.00	-
188	391673.19	2220987.54	Картометрический	5.00	-
189	391661.63	2220992.46	Картометрический	5.00	-
190	391641.99	2220990.54	Картометрический	5.00	-
191	391622.50	2220980.77	Картометрический	5.00	-
192	391614.10	2220963.81	Картометрический	5.00	-
193	391611.03	2220930.62	Картометрический	5.00	-
194	391607.38	2220926.49	Картометрический	5.00	-
195	391583.38	2220917.55	Картометрический	5.00	-
196	391471.85	2220950.82	Картометрический	5.00	-
197	391468.56	2220940.59	Картометрический	5.00	-
198	391632.16	2220877.52	Картометрический	5.00	-
199	391488.26	2220826.99	Картометрический	5.00	-
200	391484.99	2220762.79	Картометрический	5.00	-
201	391525.77	2220747.47	Картометрический	5.00	-
202	391555.64	2220730.87	Картометрический	5.00	-
203	391584.78	2220702.42	Картометрический	5.00	-
204	391641.72	2220690.50	Картометрический	5.00	-
205	391655.40	2220692.53	Картометрический	5.00	-
206	391694.57	2220672.08	Картометрический	5.00	-
207	391719.89	2220653.68	Картометрический	5.00	-
208	391759.41	2220629.29	Картометрический	5.00	-
209	391779.78	2220610.23	Картометрический	5.00	-
210	391833.42	2220599.48	Картометрический	5.00	-
211	391838.65	2220590.98	Картометрический	5.00	-
212	391850.89	2220601.44	Картометрический	5.00	-
213	391880.61	2220618.44	Картометрический	5.00	-
214	391908.07	2220611.62	Картометрический	5.00	-
215	391919.76	2220579.02	Картометрический	5.00	-

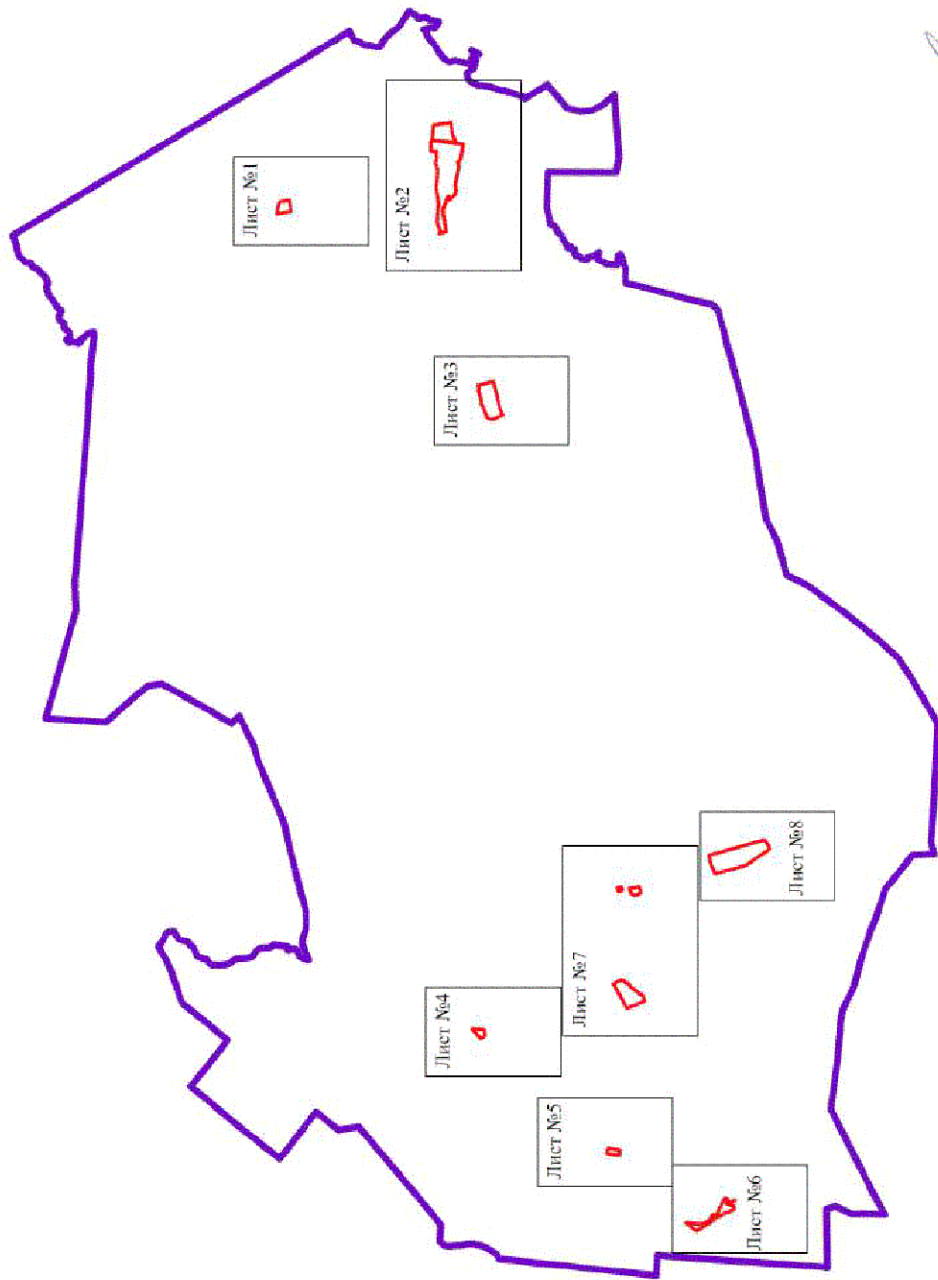
1	2	3	4	5	6
216	391896.62	2220533.13	Картометрический	5.00	-
217	391901.27	2220530.33	Картометрический	5.00	-
218	391917.07	2220526.39	Картометрический	5.00	-
219	391924.52	2220530.40	Картометрический	5.00	-
220	391943.92	2220539.18	Картометрический	5.00	-
221	391959.94	2220533.50	Картометрический	5.00	-
222	391970.62	2220506.52	Картометрический	5.00	-
223	391966.90	2220495.00	Картометрический	5.00	-
224	391975.51	2220481.86	Картометрический	5.00	-
225	392000.11	2220466.82	Картометрический	5.00	-
226	392016.14	2220460.36	Картометрический	5.00	-
227	392050.55	2220452.16	Картометрический	5.00	-
228	392124.89	2220404.36	Картометрический	5.00	-
153	392251.00	2220317.00	Картометрический	5.00	-
229	393698.62	2224918.76	Картометрический	5.00	-
230	393978.94	2225429.52	Картометрический	5.00	-
231	393820.96	2225519.26	Картометрический	5.00	-
232	393754.30	2225491.67	Картометрический	5.00	-
233	393728.39	2225445.73	Картометрический	5.00	-
234	393668.28	2225450.39	Картометрический	5.00	-
235	393660.90	2225437.71	Картометрический	5.00	-
236	393617.26	2225362.75	Картометрический	5.00	-
237	393464.90	2225247.27	Картометрический	5.00	-
238	393425.42	2225205.47	Картометрический	5.00	-
239	393383.88	2225217.88	Картометрический	5.00	-
240	393330.95	2225077.58	Картометрический	5.00	-
229	393698.62	2224918.76	Картометрический	5.00	-
241	393876.00	2227343.00	Картометрический	5.00	-
242	393896.00	2227419.00	Картометрический	5.00	-
243	393822.80	2227438.00	Картометрический	5.00	-
244	393800.20	2227361.00	Картометрический	5.00	-
241	393876.00	2227343.00	Картометрический	5.00	-
245	393568.60	2227269.00	Картометрический	5.00	-
246	393591.70	2227291.00	Картометрический	5.00	-
247	393608.94	2227312.61	Картометрический	5.00	-
248	393624.89	2227350.13	Картометрический	5.00	-
249	393639.43	2227406.30	Картометрический	5.00	-
250	393561.45	2227424.36	Картометрический	5.00	-
251	393556.80	2227407.00	Картометрический	5.00	-
252	393451.00	2227445.00	Картометрический	5.00	-
253	393408.50	2227319.00	Картометрический	5.00	-
254	393489.80	2227274.00	Картометрический	5.00	-
255	393541.00	2227263.00	Картометрический	5.00	-
256	393514.90	2227268.00	Картометрический	5.00	-
245	393568.60	2227269.00	Картометрический	5.00	-

1	2	3	4	5	6
257	391873.25	2227704.07	Картометрический	5.00	-
258	391956.81	2227908.83	Картометрический	5.00	-
259	391994.99	2228096.18	Картометрический	5.00	-
260	390851.59	2228404.38	Картометрический	5.00	-
261	390733.76	2228230.80	Картометрический	5.00	-
262	391233.30	2227882.75	Картометрический	5.00	-
257	391873.25	2227704.07	Картометрический	5.00	-
3. Сведения о характерных точках части (частей) границы объекта					
Обозначение характерных точек части границы	Координаты, м		Метод определения координат характерной точки	Средняя квадратическая погрешность положения характерной точки (M _t), м	Описание обозначения точки на местности (при наличии)
	X	Y			
1	2	3	4	5	6
Часть №					
-	-	-	-	-	-



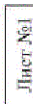
Раздел 4

План границ объекта

Схема расположения листов плана границ объекта



Используемые условные знаки и обозначения:

-  границы территориальной зоны
-  границы муниципального образования
-  область и номер листа плана границ объекта

Руководитель БУВО «Нормативно-проектный центр»

Подпись: *Ю.В. Шальгина* Дата « 27 » декабря 2019 г.

Место для оттиска печати (при наличии) лица, составившего описание местоположения границ объекта



Масштаб 1:100000


План границ объекта

Лист №1




Масштаб 1:10000

Используемые условные знаки и обозначения:

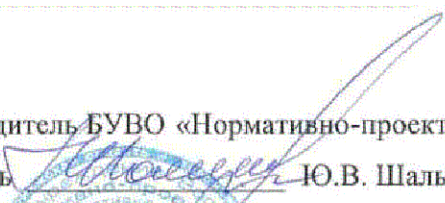


границы территориальной зоны



характерная точка границ территориальной зоны

Руководитель БУВО «Нормативно-проектный центр»

Подпись  Ю.В. Шалыгина Дата « 27 » декабря 2019 г.

Место для оттиска печати (при наличии) лица, составившего описание местоположения границ объекта




План границ объекта

Лист №2



Используемые условные знаки и обозначения:



Масштаб 1:10000

Руководитель БУВО «Нормативно-проектный центр»

Подпись

2019 г.

декабря

Дата « 27 »

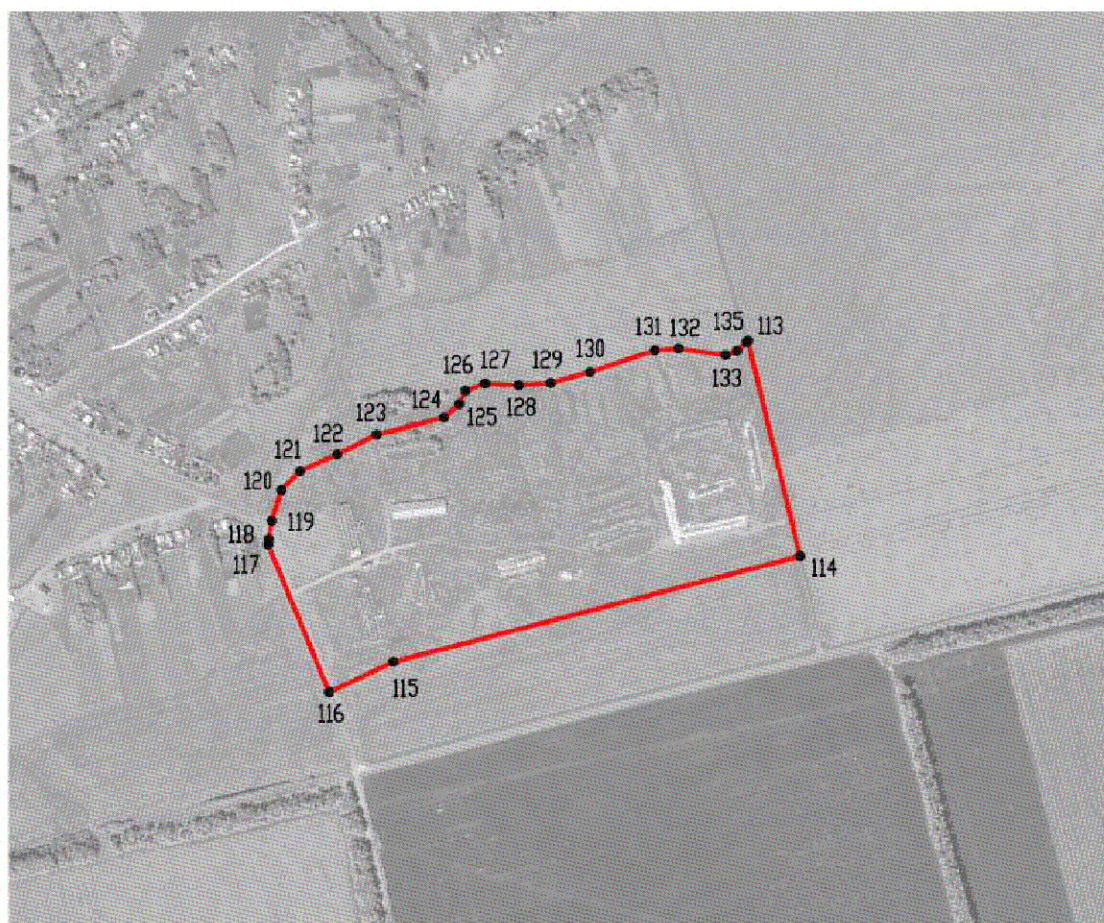
Ю. В. Шальгина

Место для оттиска печати (при наличии) лица, составившего описание местоположения границ объекта




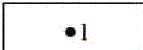
План границ объекта

Лист №3




Масштаб 1:10000

Используемые условные знаки и обозначения:

	границы территориальной зоны
	характерная точка границ территориальной зоны

Руководитель БУВО «Нормативно-проектный центр»


Подпись  Ю.В. Шалыгина Дата « 27 » декабря 2019 г.

Место для оттиска печати (при наличии) лица, составившего описание местоположения границ объекта



План границ объекта

Лист №4



Масштаб 1:10000

Используемые условные знаки и обозначения:



границы территориальной зоны



характерная точка границ территориальной зоны

Руководитель БУВО «Нормативно-проектный центр»

Подпись  Ю.В. Шалыгина Дата « 27 » декабря 2019 г.

Место для оттиска печати (при наличии) лица, составившего описание местоположения границ объекта



План границ объекта

Лист №5




Масштаб 1:10000

Используемые условные знаки и обозначения:



границы территориальной зоны



характерная точка границ территориальной зоны

Руководитель БУВО «Нормативно-проектный центр»

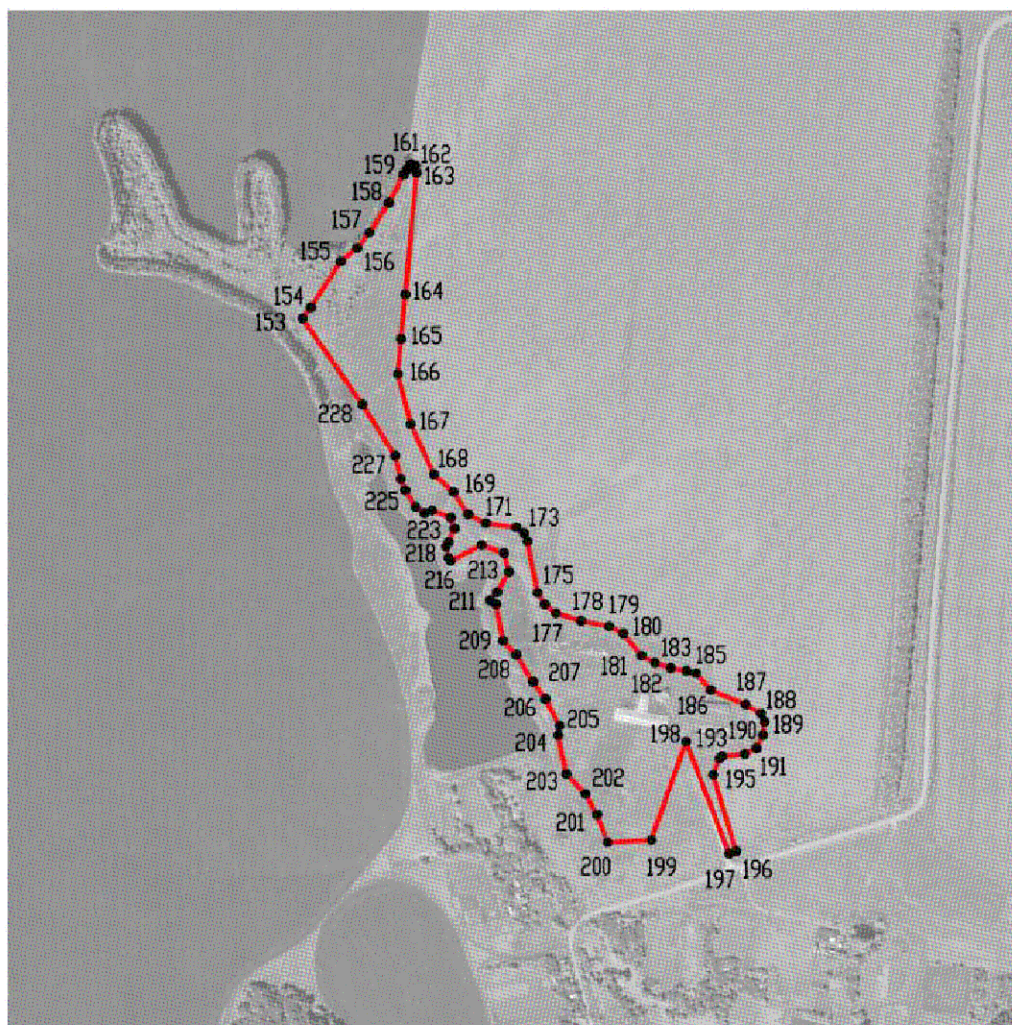
Подпись *Ю.В. Шалыгина* Ю.В. Шалыгина Дата « 27 » декабря 2019 г.

Место для оттиска печати (при наличии) лица, составившего описание местоположения границ объекта




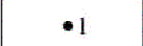
План границ объекта

Лист №6




Масштаб 1:10000

Используемые условные знаки и обозначения:

	границы территориальной зоны
	характерная точка границ территориальной зоны

Руководитель БУВО «Нормативно-проектный центр»

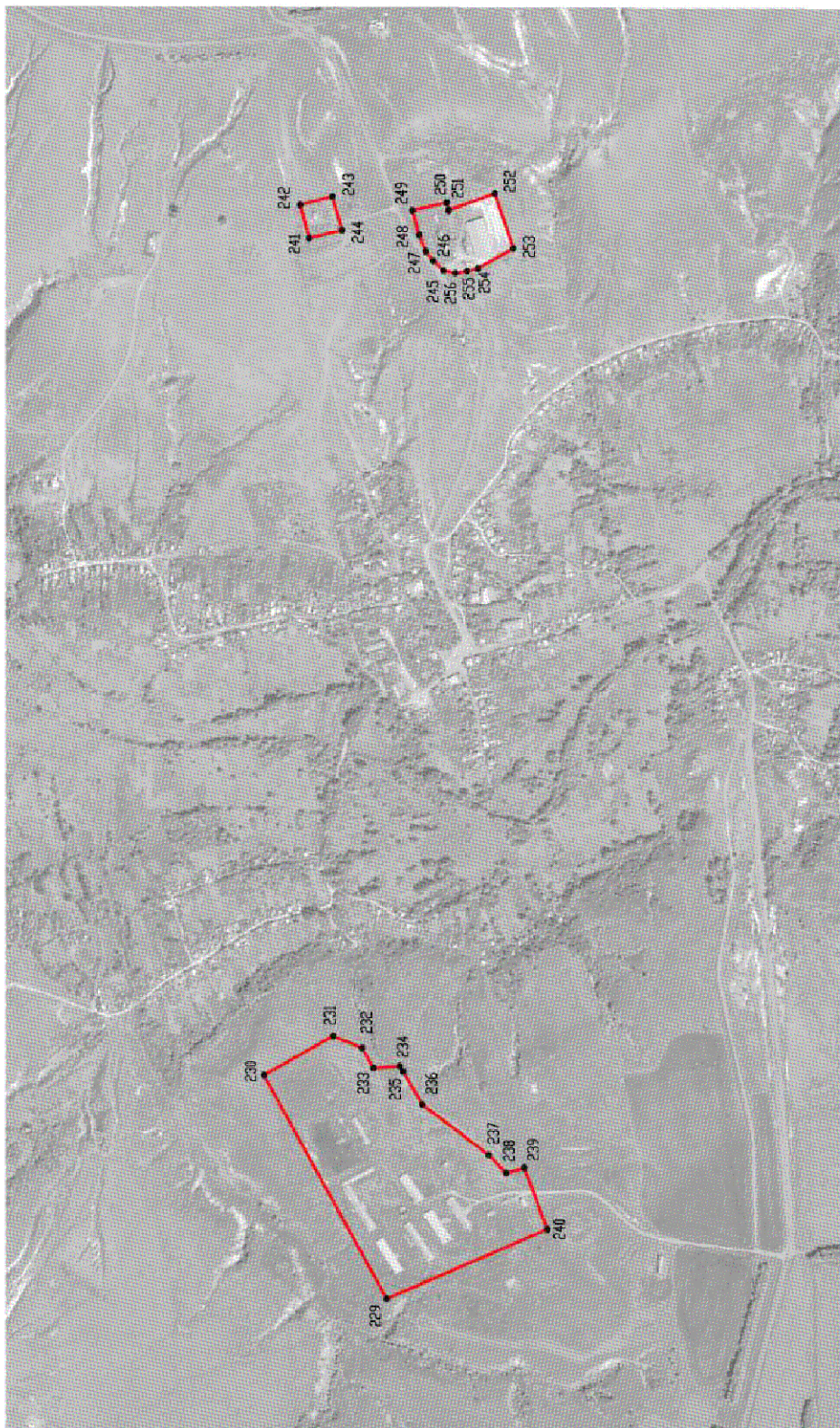
Подпись  Ю.В. Шалыгина Дата « 27 » декабря 2019 г.

Место для оттиска печати (при наличии) лица, составившего описание местоположения границ объекта



План границ объекта

Лист №7



Масштаб 1:10000

Руководитель БУВО «Нормативно-проектный центр»

Подпись _____

Ю.В. Шалыгина

Дата « 27 » декабря 2019 г.

Место для оттиска печати (при наличии) листа, составившего описание местоположения границ объекта

Используемые условные знаки и обозначения:


— границы территориальной зоны

• характеристика точки границ территориальной зоны




План границ объекта

Лист №8

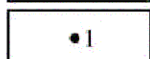


Масштаб 1:10000

Используемые условные знаки и обозначения:



границы территориальной зоны



характерная точка границ территориальной зоны

Руководитель БУВО «Нормативно-проектный центр»

Подпись  Ю.В. Шалыгина Дата « 27 » декабря 2019 г.

Место для оттиска печати (при наличии) лица, составившего описание местоположения границ объекта



ОПИСАНИЕ МЕСТОПОЛОЖЕНИЯ ГРАНИЦ

Зона животноводства – СХЗ

(наименование объекта, местоположение границ которого описано
(далее - объект)

Раздел 1

Сведения об объекте		
№ п/п	Характеристики объекта	Описание характеристик
1	2	3
1	Местоположение объекта	Воронежская область, Воробьёвский муниципальный район, Никольское 1-е сельское поселение
2	Площадь объекта \pm величина погрешности определения площади ($P \pm \Delta P$)	497912 \pm 12349 м ²
3	Иные характеристики объекта	-

Раздел 2


Сведения о местоположении границ объекта					
1. Система координат: МСК - 36, зона 2					
2. Сведения о характерных точках границ объекта					
Обозначение характерных точек границ	Координаты, м		Метод определения координат характерной точки	Средняя квадратическая погрешность положения характерной точки (Mt), м	Описание обозначения точки на местности (при наличии)
	X	Y			
1	2	3	4	5	6
1	397057.24	2233250.71	Картометрический	5.00	-
2	396350.60	2234341.14	Картометрический	5.00	-
3	396318.57	2234377.24	Картометрический	5.00	-
4	396274.41	2234312.23	Картометрический	5.00	-
5	396230.32	2234255.95	Картометрический	5.00	-
6	396169.21	2234194.53	Картометрический	5.00	-
7	396106.43	2234139.94	Картометрический	5.00	-
8	396094.80	2234131.87	Картометрический	5.00	-
9	396049.61	2234100.48	Картометрический	5.00	-
10	396080.65	2234051.65	Картометрический	5.00	-
11	396731.16	2233028.60	Картометрический	5.00	-
12	396736.53	2233031.92	Картометрический	5.00	-
13	396750.02	2233040.26	Картометрический	5.00	-
14	396767.33	2233050.99	Картометрический	5.00	-
15	396775.86	2233060.58	Картометрический	5.00	-
16	396785.07	2233070.90	Картометрический	5.00	-
17	396861.84	2233157.07	Картометрический	5.00	-
18	396865.01	2233161.28	Картометрический	5.00	-
19	396926.97	2233199.06	Картометрический	5.00	-
20	396999.80	2233210.24	Картометрический	5.00	-
21	397000.01	2233210.16	Картометрический	5.00	-
22	397043.11	2233241.57	Картометрический	5.00	-
1	397057.24	2233250.71	Картометрический	5.00	-
3. Сведения о характерных точках части (частей) границы объекта					
Обозначение характерных точек части границы	Координаты, м		Метод определения координат характерной точки	Средняя квадратическая погрешность положения характерной точки (Mt), м	Описание обозначения точки на местности (при наличии)
	X	Y			
1	2	3	4	5	6
Часть №					
-	-	-	-	-	-

План границ объекта




Масштаб 1:10000

Используемые условные знаки и обозначения :



границы территориальной зоны



характерная точка границ территориальной зоны

Руководитель БУВО «Нормативно-проектный центр»

Подпись  Ю.В. Шалыгина Дата « 27 » декабря 2019 г.

Место для оттиска печати (при наличии) лица, составившего описание местоположения границ объекта



ОПИСАНИЕ МЕСТОПОЛОЖЕНИЯ ГРАНИЦ

Зона ритуальных объектов - СН1

(наименование объекта, местоположение границ которого описано
(далее - объект)

Раздел 1

Сведения об объекте		
№ п/п	Характеристики объекта	Описание характеристик
1	2	3
1	Местоположение объекта	Воронежская область, Воробьевский муниципальный район, Никольское 1-е сельское поселение
2	Площадь объекта \pm величина погрешности определения площади ($P \pm \Delta P$)	5445 \pm 1291 м ²
3	Иные характеристики объекта	-

Раздел 2

Сведения о местоположении границ объекта					
1. Система координат: МСК - 36, зона 2					
2. Сведения о характерных точках границ объекта					
Обозначение характерных точек границ	Координаты, м		Метод определения координат характерной точки	Средняя квадратическая погрешность положения характерной точки (Mt), м	Описание обозначения точки на местности (при наличии)
	X	Y			
1	2	3	4	5	6
1	391301.48	2221930.43	Картометрический	5.00	-
2	391307.26	2221946.99	Картометрический	5.00	-
3	391309.43	2221966.00	Картометрический	5.00	-
4	391287.42	2221972.54	Картометрический	5.00	-
5	391263.11	2221980.96	Картометрический	5.00	-
6	391251.38	2221978.62	Картометрический	5.00	-
7	391229.68	2221960.26	Картометрический	5.00	-
8	391232.03	2221946.78	Картометрический	5.00	-
9	391232.45	2221903.83	Картометрический	5.00	-
10	391267.18	2221894.71	Картометрический	5.00	-
11	391292.77	2221892.18	Картометрический	5.00	-
1	391301.48	2221930.43	Картометрический	5.00	-
3. Сведения о характерных точках части (частей) границы объекта					
Обозначение характерных точек части границы	Координаты, м		Метод определения координат характерной точки	Средняя квадратическая погрешность положения характерной точки (Mt), м	Описание обозначения точки на местности (при наличии)
	X	Y			
1	2	3	4	5	6
Часть №					
-	-	-	-	-	-


Раздел 4

План границ объекта




Масштаб 1:5000

Используемые условные знаки и обозначения :



границы территориальной зоны



характерная точка границ территориальной зоны

Руководитель БУВО «Нормативно-проектный центр»

Подпись  Ю.В. Шалыгина Дата « 27 » декабря 2019 г.

Место для оттиска печати (при наличии) лица, составившего описание местоположения границ объекта



ОПИСАНИЕ МЕСТОПОЛОЖЕНИЯ ГРАНИЦ

Зона обработки, утилизации, обезвреживания, размещения твердых коммунальных отходов – СН2

(наименование объекта, местоположение границ которого описано
(далее - объект)

Раздел 1

Сведения об объекте		
№ п/п	Характеристики объекта	Описание характеристик
1	2	3
1	Местоположение объекта	Воронежская область, Воробьевский муниципальный район, Никольское 1-е сельское поселение
2	Площадь объекта \pm величина погрешности определения площади ($P \pm \Delta P$)	48900 \pm 3870 м ²
3	Иные характеристики объекта	-

Раздел 2


Сведения о местоположении границ объекта					
1. Система координат: МСК - 36, зона 2					
2. Сведения о характерных точках границ объекта					
Обозначение характерных точек границ	Координаты, м		Метод определения координат характерной точки	Средняя квадратическая погрешность положения характерной точки (Mt), м	Описание обозначения точки на местности (при наличии)
	X	Y			
1	2	3	4	5	6
1	400741.58	2241853.26	Картометрический	5.00	-
2	400719.39	2241990.37	Картометрический	5.00	-
3	400705.98	2242072.20	Картометрический	5.00	-
4	400662.38	2242064.56	Картометрический	5.00	-
5	400694.14	2241851.54	Картометрический	5.00	-
1	400741.58	2241853.26	Картометрический	5.00	-
6	396594.07	2239832.25	Картометрический	5.00	-
7	396612.14	2239864.70	Картометрический	5.00	-
8	396603.29	2239910.24	Картометрический	5.00	-
9	396502.09	2239971.72	Картометрический	5.00	-
10	396485.50	2239942.70	Картометрический	5.00	-
11	396471.15	2239907.13	Картометрический	5.00	-
6	396594.07	2239832.25	Картометрический	5.00	-
12	395534.40	2227469.44	Картометрический	5.00	-
13	395569.02	2227511.42	Картометрический	5.00	-
14	395592.38	2227613.68	Картометрический	5.00	-
15	395457.17	2227613.43	Картометрический	5.00	-
16	395471.28	2227554.87	Картометрический	5.00	-
17	395479.46	2227539.11	Картометрический	5.00	-
18	395479.72	2227522.27	Картометрический	5.00	-
19	395473.79	2227516.56	Картометрический	5.00	-
20	395472.30	2227506.56	Картометрический	5.00	-
21	395477.27	2227495.10	Картометрический	5.00	-
22	395486.33	2227493.89	Картометрический	5.00	-
23	395499.62	2227489.36	Картометрический	5.00	-
24	395499.75	2227483.92	Картометрический	5.00	-
25	395500.43	2227474.58	Картометрический	5.00	-
12	395534.40	2227469.44	Картометрический	5.00	-
26	393545.76	2227428.23	Картометрический	5.00	-
27	393546.81	2227430.65	Картометрический	5.00	-
28	393578.42	2227503.89	Картометрический	5.00	-
29	393438.72	2227470.59	Картометрический	5.00	-

1	2	3	4	5	6
30	393448.19	2227462.01	Картометрический	5.00	-
26	393545.76	2227428.23	Картометрический	5.00	-
31	390157.36	2228302.39	Картометрический	5.00	-
32	390169.87	2228340.43	Картометрический	5.00	-
33	390197.90	2228391.36	Картометрический	5.00	-
34	390114.75	2228357.78	Картометрический	5.00	-
35	390013.81	2228371.94	Картометрический	5.00	-
36	390013.17	2228341.89	Картометрический	5.00	-
37	390022.20	2228303.77	Картометрический	5.00	-
38	390091.51	2228305.27	Картометрический	5.00	-
39	390118.69	2228300.95	Картометрический	5.00	-
31	390157.36	2228302.39	Картометрический	5.00	-
3. Сведения о характерных точках части (частей) границы объекта					
Обозначение характерных точек части границы	Координаты, м		Метод определения координат характерной точки	Средняя квадратическая погрешность положения характерной точки (Mt), м	Описание обозначения точки на местности (при наличии)
	X	Y			
1	2	3	4	5	6
Часть №					
-	-	-	-	-	-

Раздел 4

План границ объекта

Схема расположения листов плана границ объекта






Масштаб 1:50000

Руководитель БУВО «Нормативно-проектный центр»

Подпись Ю.В. Шалыгина Дата « 27 » декабря 2019 г.

Место для скрепления листов (при реализации) лица, составившего описание местоположения границ объекта

Используемые условные знаки и обозначения:

-  границы территориальной зоны
-  границы муниципального образования
-  область и номер листа плана границ объекта




План границ объекта

Лист №1




Масштаб 1:5000

Используемые условные знаки и обозначения:



границы территориальной зоны



характерная точка границ территориальной зоны

Руководитель БУВО «Нормативно-проектный центр»

Подпись  Ю.В. Шалыгина Дата « 27 » декабря 2019 г.

Место для оттиска печати (при наличии) лица, составившего описание местоположения границ объекта




План границ объекта

Лист №2

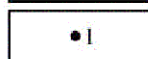


Масштаб 1:5000

Используемые условные знаки и обозначения:

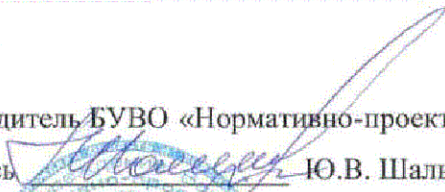


границы территориальной зоны



характерная точка границ территориальной зоны

Руководитель БУВО «Нормативно-проектный центр»


Подпись  Ю.В. Шалыгина Дата « 27 » декабря 2019 г.

Место для оттиска печати (при наличии) лица, составившего описание местоположения границ объекта



План границ объекта

Лист №3




Масштаб 1:5000

Используемые условные знаки и обозначения :



границы территориальной зоны



характерная точка границ территориальной зоны

Руководитель БУВО «Нормативно-проектный центр»

Подпись *Ю.В. Шалыгина* Ю.В. Шалыгина Дата « 27 » декабря 2019 г.

Место для оттиска печати (при наличии) лица, составившего описание местоположения границ объекта



План границ объекта

Лист №4




Масштаб 1:5000

Используемые условные знаки и обозначения:



границы территориальной зоны



характерная точка границ территориальной зоны

Руководитель БУВО «Нормативно-проектный центр»

Подпись  Ю.В. Шалыгина Дата « 27 » декабря 2019 г.

Место для оттиска печати (при наличии) лица, составившего описание местоположения границ объекта



План границ объекта

Лист №5




Масштаб 1:5000

Используемые условные знаки и обозначения:



границы территориальной зоны



характерная точка границ территориальной зоны

Руководитель БУВО «Нормативно-проектный центр»

Подпись  Ю.В. Шалыгина Дата « 27 » декабря 2019 г.

Место для оттиска печати (при наличии) лица, составившего описание местоположения границ объекта

