



Правовое управление правительства
Воронежской области

ЗАРЕГИСТРИРОВАНО

« 13 » 05 2020.

Регистрационный номер № 309

**Управление по охране объектов культурного наследия
Воронежской области**

П Р И К А З

7 мая 2020 г.

№ 71-01-07/239

Воронеж

**Об утверждении границ территории объекта культурного наследия
регионального значения «Школа земская», расположенного по адресу:
Воронежская область, Рамонский район, с. Нелжа**

В соответствии с Федеральным законом от 25 июня 2002 года № 73-ФЗ «Об объектах культурного наследия (памятниках истории и культуры) народов Российской Федерации», Законом Воронежской области от 05.05.2015 № 46-ОЗ «Об особенностях правового регулирования отношений, связанных с сохранением, использованием, популяризацией и государственной охраной объектов культурного наследия на территории Воронежской области», Положением об управлении по охране объектов культурного наследия Воронежской области, утвержденным постановлением правительства Воронежской области от 13.04.2015 № 275, в целях государственной охраны объектов культурного наследия (памятников истории и культуры)

п р и к а з ы в а ю:

1. Утвердить прилагаемые границы территории объекта культурного наследия регионального значения «Школа земская», расположенного по адресу: Воронежская область, Рамонский район, с. Нелжа.

2. Контроль за исполнением настоящего приказа возложить на заместителя руководителя Ивкович М.М.

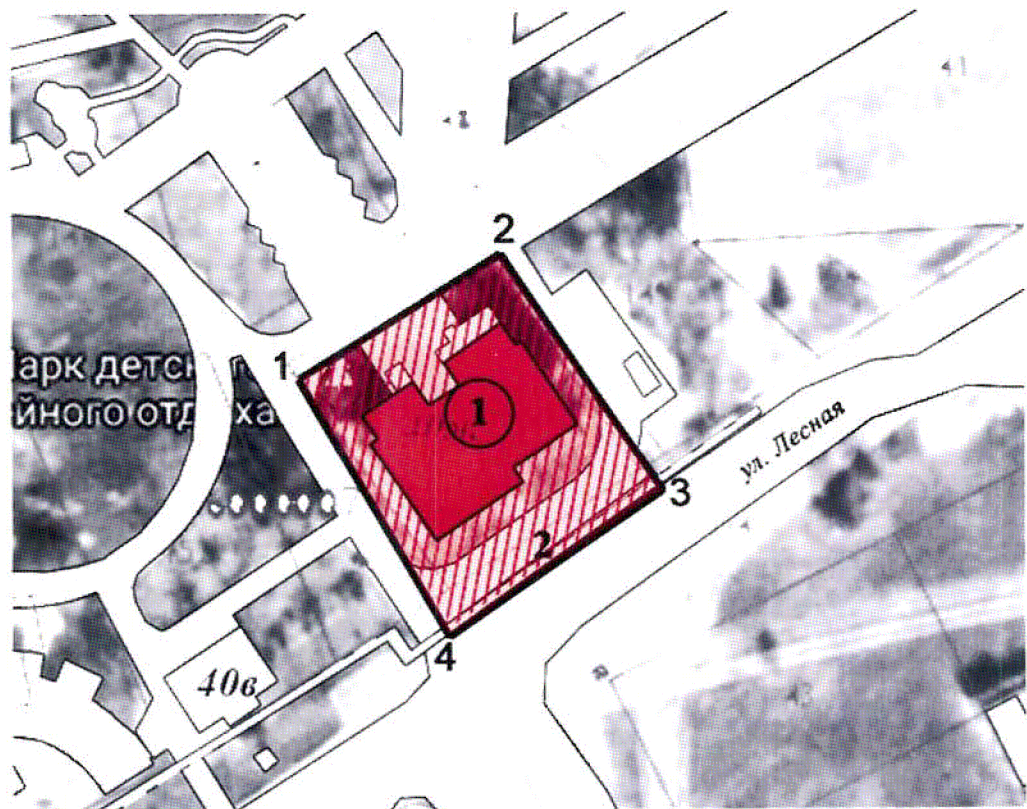
Руководитель управления

В.А. Перцев



Утверждены
приказом управления по охране
объектов культурного наследия
Воронежской области
от 07.05.2020 г. № 71-01-07/239

**Границы территории объекта культурного наследия
регионального значения «Школа земская», расположенного по адресу:
Воронежская область, Рамонский район, с. Нелжа**

**1. Графическое описание местоположения границ территории
объекта культурного наследия**



Условные обозначения

-  Объект культурного наследия
-  Территория объекта культурного наследия
- 2. Ограда

2. Координаты характерных точек границ территории объекта культурного наследия

№ характерной точки	Координаты точек в местной системе координат, м Система координат МСК-36	
	X	Y
1	556471.26	1311816.81
2	556489.93	1311842.47
3	556459.03	1311864.07
4	556440.72	1311838.81

3. Режим использования территории объекта культурного наследия

Разрешается:

Ведение хозяйственной деятельности, не противоречащей требованиям обеспечения сохранности объекта культурного наследия и позволяющей обеспечить функционирование объекта культурного наследия в современных условиях, в том числе:

- проведение работ по сохранению объекта культурного наследия;
- благоустройство территории, устройство плиточного и иного покрытия, элементов освещения, малых архитектурных форм;
- озеленение территории с учетом визуального восприятия объекта культурного наследия.

Запрещается:

- строительство объектов капитального строительства, установка временных и некапитальных сооружений, рекламных конструкций;
- посадка вечнозеленых деревьев;

- проведение земляных и строительных работ, за исключением работ по сохранению объекта культурного наследия и его отдельных элементов, сохранению и воссозданию историко-градостроительной среды объекта культурного наследия (на основании историко-культурных исследований).