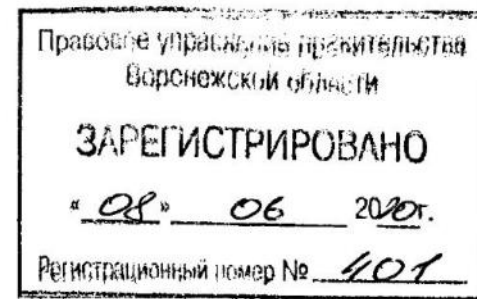




**ДЕПАРТАМЕНТ  
АРХИТЕКТУРЫ И ГРАДОСТРОИТЕЛЬСТВА  
ВОРОНЕЖСКОЙ ОБЛАСТИ**



**ПРИКАЗ**

03.06.2020

№ 45-01-04/402

г. Воронеж

**Об утверждении правил землепользования и застройки  
Воронцовского сельского поселения Павловского муниципального  
района Воронежской области**

В соответствии с Градостроительным кодексом Российской Федерации, Федеральным законом от 06.10.2003 № 131-ФЗ «Об общих принципах организации местного самоуправления в Российской Федерации», Законом Воронежской области от 07.07.2006 № 61-ОЗ «О регулировании градостроительной деятельности в Воронежской области», Законом Воронежской области от 20.12.2018 № 173-ОЗ «О перераспределении полномочий по утверждению правил землепользования и застройки между органами местного самоуправления поселений Воронежской области, городского округа город Нововоронеж, Борисоглебского городского округа и исполнительными органами государственной власти Воронежской области», постановлением правительства Воронежской области от 31.12.2014 № 1240 «Об утверждении Положения о департаменте архитектуры и градостроительства Воронежской области», на основании приказа департамента архитектуры и градостроительства Воронежской области от 01.03.2019 № 45-01-04/27 «О подготовке проектов правил землепользования и застройки поселений Аннинского, Бобровского, Верхнемамонского,

Верхнехавского, Воробьёвского, Каширского, Лискинского, Новоусманского, Ольховатского, Павловского, Панинского, Подгоренского, Рамонского, Семилукского и Хохольского муниципальных районов и городского округа город Нововоронеж Воронежской области», с учетом заключения о результатах публичных слушаний от 20.04.2020

п р и к а з ы в а ю:

1. Утвердить прилагаемые правила землепользования и застройки Воронцовского сельского поселения Павловского муниципального района Воронежской области.

2. Признать утратившими силу следующие решения Совета народных депутатов Воронцовского сельского поселения Павловского муниципального района Воронежской области:

- от 27.04.2012 № 147 «Об утверждении Правил землепользования и застройки Воронцовского сельского поселения Павловского муниципального района Воронежской области»;

- от 22.01.2016 № 45 «О внесении изменений в Правила землепользования и застройки Воронцовского сельского поселения Павловского муниципального района Воронежской области»;

- от 15.10.2018 № 212 «О внесении изменений в Правила землепользования и застройки Воронцовского сельского поселения Павловского муниципального района Воронежской области».

3. Контроль исполнения настоящего приказа возложить на заместителя руководителя департамента архитектуры и градостроительства Воронежской области – начальника отдела территориального планирования Беляеву С.М.

Руководитель департамента  
архитектуры и градостроительства  
Воронежской области



А.А. Еренков

УТВЕРЖДЕНЫ  
приказом департамента  
архитектуры и градостроительства  
Воронежской области  
от 03.06.2020 № 45-01-04/402

**ПРАВИЛА ЗЕМЛЕПОЛЬЗОВАНИЯ И ЗАСТРОЙКИ  
ВОРОНЦОВСКОГО СЕЛЬСКОГО ПОСЕЛЕНИЯ  
ПАВЛОВСКОГО МУНИЦИПАЛЬНОГО РАЙОНА  
ВОРОНЕЖСКОЙ ОБЛАСТИ**

**ЧАСТЬ I. ПОРЯДОК ПРИМЕНЕНИЯ ПРАВИЛ  
ЗЕМЛЕПОЛЬЗОВАНИЯ И ЗАСТРОЙКИ И ВНЕСЕНИЯ В НИХ  
ИЗМЕНЕНИЙ**

**Раздел 1. Общие положения**

**1. Предмет регулирования и цели подготовки Правил землепользования и застройки Воронцовского сельского поселения Павловского муниципального района Воронежской области**

1. Правила землепользования и застройки Воронцовского сельского поселения Павловского муниципального района Воронежской области (далее – Правила) являются документом градостроительного зонирования, который утверждается нормативным правовым актом департамента архитектуры и градостроительства Воронежской области и в котором устанавливаются территориальные зоны, градостроительные регламенты, порядок применения такого документа и порядок внесения в него изменений.

2. Правила разработаны в соответствии с Градостроительным кодексом Российской Федерации (далее – ГрК РФ), Земельным кодексом Российской Федерации, Федеральным законом от 06.10.2003 № 131-ФЗ «Об общих принципах организации местного самоуправления в Российской Федерации», иными нормативными правовыми актами Российской Федерации, Воронежской области, муниципальными правовыми актами муниципального образования с учетом положений нормативных актов и

документов, определяющих основные направления социально-экономического и градостроительного развития муниципального образования, а также сведений Единого государственного реестра недвижимости, сведений, документов и материалов, содержащихся в государственных информационных системах обеспечения градостроительной деятельности.

3. Правила разработаны в целях:

- создания условий для устойчивого развития территории муниципального образования, сохранения окружающей среды и объектов культурного наследия;

- создания условий для планировки территории муниципального образования;

- обеспечения прав и законных интересов физических и юридических лиц, в том числе правообладателей земельных участков и объектов капитального строительства;

- создания условий для привлечения инвестиций, в том числе путем предоставления возможности выбора наиболее эффективных видов разрешенного использования земельных участков и объектов капитального строительства.

## **2. Основные понятия, используемые в Правилах**

В настоящих Правилах используются основные понятия, установленные законодательством Российской Федерации.

## **3. Сфера применения Правил**

1. Действие настоящих Правил распространяется на всю территорию Воронцовского сельского поселения Павловского муниципального района Воронежской области. Правила обязательны для соблюдения органами государственной власти, органами местного самоуправления, физическими и юридическими лицами, при осуществлении ими градостроительной деятельности на территории Воронцовского

сельского поселения Павловского муниципального района Воронежской области.

2. Настоящие Правила применяются наряду с:

– техническими регламентами и иными обязательными требованиями, установленными в соответствии с законодательством в целях обеспечения безопасности жизни и здоровья людей, надежности и безопасности зданий, строений и сооружений, сохранения окружающей природной среды и объектов культурного наследия;

– региональными и местными нормативами градостроительного проектирования.

#### **4. Содержание и порядок применения Правил**

1. Правила включают в себя:

- 1) порядок их применения и внесения изменений в Правила;
- 2) карту градостроительного зонирования;
- 3) градостроительные регламенты.

Обязательным приложением к настоящим Правилам являются сведения о границах территориальных зон, которые должны содержать графическое описание местоположения границ территориальных зон, перечень координат характерных точек этих границ в системе координат, используемой для ведения Единого государственного реестра недвижимости.

2. Порядок применения Правил и внесения в них изменений включает в себя положения:

- 1) о регулировании землепользования и застройки;
- 2) об изменении видов разрешенного использования земельных участков и объектов капитального строительства физическими и юридическими лицами;
- 3) о подготовке документации по планировке территории органами местного самоуправления;
- 4) о проведении общественных обсуждений или публичных слушаний по вопросам землепользования и застройки;

- 5) о внесении изменений в Правила;
- 6) о регулировании иных вопросов землепользования и застройки.

## **5. Использование объектов недвижимости, не соответствующих настоящим Правилам**

1. Земельные участки или объекты капитального строительства, виды разрешенного использования, предельные (минимальные и (или) максимальные) размеры и предельные параметры которых не соответствуют градостроительному регламенту, могут использоваться без установления срока приведения их в соответствие с градостроительным регламентом, за исключением случаев, если использование таких земельных участков и объектов капитального строительства опасно для жизни или здоровья человека, для окружающей среды, объектов культурного наследия.

2. Реконструкция указанных в подпункте 1 настоящего пункта объектов капитального строительства может осуществляться только путем приведения таких объектов в соответствие с градостроительным регламентом или путем уменьшения их несоответствия предельным параметрам разрешенного строительства, реконструкции. Изменение видов разрешенного использования указанных земельных участков и объектов капитального строительства может осуществляться путем приведения их в соответствие с видами разрешенного использования земельных участков и объектов капитального строительства, установленными градостроительным регламентом.

3. В случае если использование указанных в подпункте 1 настоящего пункта земельных участков и объектов капитального строительства продолжается и опасно для жизни или здоровья человека, для окружающей среды, объектов культурного наследия, в соответствии с федеральными законами может быть наложен запрет на использование таких земельных участков и объектов.

## **6. Открытость и доступность информации о землепользовании и застройке**

1. Настоящие Правила являются открытыми и общедоступными.
2. Настоящие Правила подлежат опубликованию в порядке, установленном для официального опубликования нормативных правовых актов Воронежской области, и размещению в федеральной государственной информационной системе территориального планирования и в государственной информационной системе обеспечения градостроительной деятельности.

## **Раздел 2. Положения о регулировании землепользования и застройки**

### **7. Перераспределение полномочий между органами местного самоуправления Воронцовского сельского поселения Паловского муниципального района Воронежской области и департаментом архитектуры и градостроительства Воронежской области**

1. На основании Закона Воронежской области от 20.12.2018 № 173-ОЗ «О перераспределении полномочий по утверждению правил землепользования и застройки между органами местного самоуправления поселений Воронежской области, городского округа город Нововоронеж, Борисоглебского городского округа и исполнительными органами государственной власти Воронежской области» (далее – Закон Воронежской области) и в соответствии со статьей 8.2 ГрК РФ, пунктом 6.1 статьи 26.3 Федерального закона от 06.10.1999 № 184-ФЗ «Об общих принципах организации законодательных (представительных) и исполнительных органов государственной власти субъектов Российской Федерации», частью 1.2 статьи 17 Федерального закона от 06.10.2003 № 131-ФЗ «Об общих принципах организации местного самоуправления в Российской Федерации» полномочия по утверждению Правил перераспределены между органами местного самоуправления Воронцовского сельского поселения Павловского муниципального района Воронежской области и департаментом архитектуры

и градостроительства Воронежской области (далее – Уполномоченный орган) на срок, установленный Законом Воронежской области.

2. После истечения срока, указанного в Законе Воронежской области, полномочия Уполномоченного органа, предусмотренные настоящими Правилами, осуществляются органами местного самоуправления Воронцовского сельского поселения Павловского муниципального района Воронежской области в соответствии с требованиями ГрК РФ.

#### **8. Полномочия Уполномоченного органа по вопросам землепользования и застройки**

1. Полномочия Уполномоченного органа по вопросам землепользования и застройки включают:

1) принятие решений о подготовке проекта Правил, о подготовке проекта о внесении изменений в Правила;

2) утверждение Правил, утверждение внесения изменений в Правила;

3) принятие решений о предоставлении разрешений на условно разрешенный вид использования объектов капитального строительства или земельного участка;

4) принятие решений о предоставлении разрешения на отклонение от предельных параметров разрешенного строительства, реконструкции объектов капитального строительства;

5) иные полномочия в соответствии с действующим законодательством.

#### **9. Комиссия по подготовке проектов Правил**

1. Комиссия по подготовке проектов правил землепользования и застройки поселений Воронежской области, городского округа город Нововоронеж, Борисоглебского городского округа (далее – Комиссия) является специально созданным постоянно действующим коллегиальным органом при Уполномоченном органе в целях реализации полномочий,



указанных в пункте 8 настоящих Правил, перераспределенных в соответствии с Законом Воронежской области и обеспечения выполнения задач градостроительного зонирования.

2. Комиссия создается и прекращает свою деятельность приказом Уполномоченного органа.

3. Состав и порядок деятельности Комиссии утверждается приказом Уполномоченного органа.

### **Раздел 3. Положения об изменении видов разрешенного использования земельных участков и объектов капитального строительства физическими и юридическими лицами**

#### **10. Изменение видов разрешенного использования земельных участков и объектов капитального строительства**

1. Для каждой из установленных настоящими Правилами территориальных зон могут устанавливаться основные, условно разрешенные и вспомогательные виды разрешенного использования земельных участков и объектов капитального строительства.

2. Изменение одного вида разрешенного использования земельных участков и объектов капитального строительства на другой вид такого использования осуществляется в соответствии с градостроительным регламентом при условии соблюдения требований технических регламентов.

3. Основные и вспомогательные виды разрешенного использования земельных участков и объектов капитального строительства правообладателями земельных участков и объектов капитального строительства, за исключением органов государственной власти, органов местного самоуправления, государственных и муниципальных учреждений, государственных и муниципальных унитарных предприятий, выбираются самостоятельно без дополнительных разрешений и согласования.

4. Решения об изменении одного вида разрешенного использования земельных участков и объектов капитального строительства, расположенных

на землях, на которые действие градостроительных регламентов не распространяется или для которых градостроительные регламенты не устанавливаются, на другой вид такого использования принимаются в соответствии с федеральными законами.

#### **11. Предоставление разрешения на условно разрешенный вид использования земельного участка или объекта капитального строительства**

1. Физическое или юридическое лицо, заинтересованное в предоставлении разрешения на условно разрешенный вид использования земельного участка или объекта капитального строительства (далее - разрешение на условно разрешенный вид использования), направляет заявление о предоставлении разрешения на условно разрешенный вид использования в Комиссию. Заявление о предоставлении разрешения на условно разрешенный вид использования может быть направлено в форме электронного документа, подписанного электронной подписью в соответствии с требованиями Федерального закона от 06.04.2011 № 63-ФЗ «Об электронной подписи».

2. Порядок предоставления разрешения на условно разрешенный вид использования земельного участка или объекта капитального строительства определен статьей 39 ГрК РФ.

3. Проект решения о предоставлении разрешения на условно разрешенный вид использования подлежит рассмотрению на общественных обсуждениях или публичных слушаниях, проводимых в порядке, установленном статьей 5.1 ГрК РФ, с учетом положений статьи 39 ГрК РФ.

#### **12. Предоставление разрешения на отклонение от предельных параметров разрешенного строительства, реконструкции объектов капитального строительства**

1. Правообладатели земельных участков, размеры которых меньше установленных градостроительным регламентом минимальных размеров земельных участков либо конфигурация, инженерно-геологические или иные характеристики которых неблагоприятны для застройки, вправе обратиться

за разрешениями на отклонение от предельных параметров разрешенного строительства, реконструкции объектов капитального строительства (далее также – разрешение на отклонение от предельных параметров).

2. Правообладатели земельных участков вправе обратиться за разрешениями на отклонение от предельных параметров разрешенного строительства, реконструкции объектов капитального строительства, если такое отклонение необходимо в целях однократного изменения одного или нескольких предельных параметров разрешенного строительства, реконструкции объектов капитального строительства, установленных градостроительным регламентом для конкретной территориальной зоны, не более чем на десять процентов.

3. Порядок предоставления разрешения на отклонение от предельных параметров определен статьей 40 ГрК РФ.

4. Проект решения о предоставлении разрешения на отклонение от предельных параметров подлежит рассмотрению на общественных обсуждениях или публичных слушаниях, проводимых в порядке, установленном статьей 5.1 ГрК РФ, с учетом положений статьи 39 ГрК РФ, за исключением случая, указанного в части 1.1 статьи 40 ГрК РФ.

#### **Раздел 4. Положения о подготовке документации по планировке территории органами местного самоуправления**

##### **13. Общие положения о подготовке документации по планировке территории**

1. Подготовка документации по планировке территории осуществляется в целях обеспечения устойчивого развития территорий, в том числе выделения элементов планировочной структуры, установления границ земельных участков, установления границ зон планируемого размещения объектов капитального строительства.

2. Подготовка документации по планировке территории осуществляется в соответствии с главой 5 ГрК РФ.

3. Состав и содержание документации по планировке территории определяется ГрК РФ.

## **Раздел 5. Положения о проведении общественных обсуждений или публичных слушаний по вопросам землепользования и застройки**

### **14. Общие положения о порядке проведения общественных обсуждений или публичных слушаний в сфере градостроительной деятельности**

1. В целях соблюдения права человека на благоприятные условия жизнедеятельности, прав и законных интересов правообладателей земельных участков и объектов капитального строительства по проектам правил землепользования и застройки, проектам планировки территории, проектам межевания территории, проектам, предусматривающим внесение изменений в один из указанных утвержденных документов, проектам решений о предоставлении разрешения на условно разрешенный вид использования земельного участка или объекта капитального строительства, проектам решений о предоставлении разрешения на отклонение от предельных параметров разрешенного строительства, реконструкции объектов капитального строительства в соответствии с уставом муниципального образования и (или) нормативным правовым актом представительного органа муниципального образования и с учетом положений ГрК РФ проводятся общественные обсуждения или публичные слушания, за исключением случаев, предусмотренных ГрК РФ и другими федеральными законами.

2. Порядок проведения общественных обсуждений или публичных слушаний определяется ГрК РФ, Уставом Воронцовского сельского поселения Павловского муниципального района Воронежской области и (или) нормативным правовым актом представительного органа муниципального образования.

## **Раздел 6. Положения о внесении изменений в Правила**

### **15. Основания и порядок внесения изменений в Правила**

1. Основания для рассмотрения вопроса о внесении изменений в настоящие Правила предусмотрены статьей 33 ГрК РФ.

2. Внесение изменений в Правила осуществляется в порядке, предусмотренном статьями 31 и 32 ГрК РФ, с учетом особенностей, установленных статьей 33 ГрК РФ.

## **Раздел 7. Положения о регулировании иных вопросов землепользования и застройки**

### **16. Общие принципы регулирования иных вопросов землепользования и застройки на территории Воронцовского сельского поселения Павловского муниципального района Воронежской области**

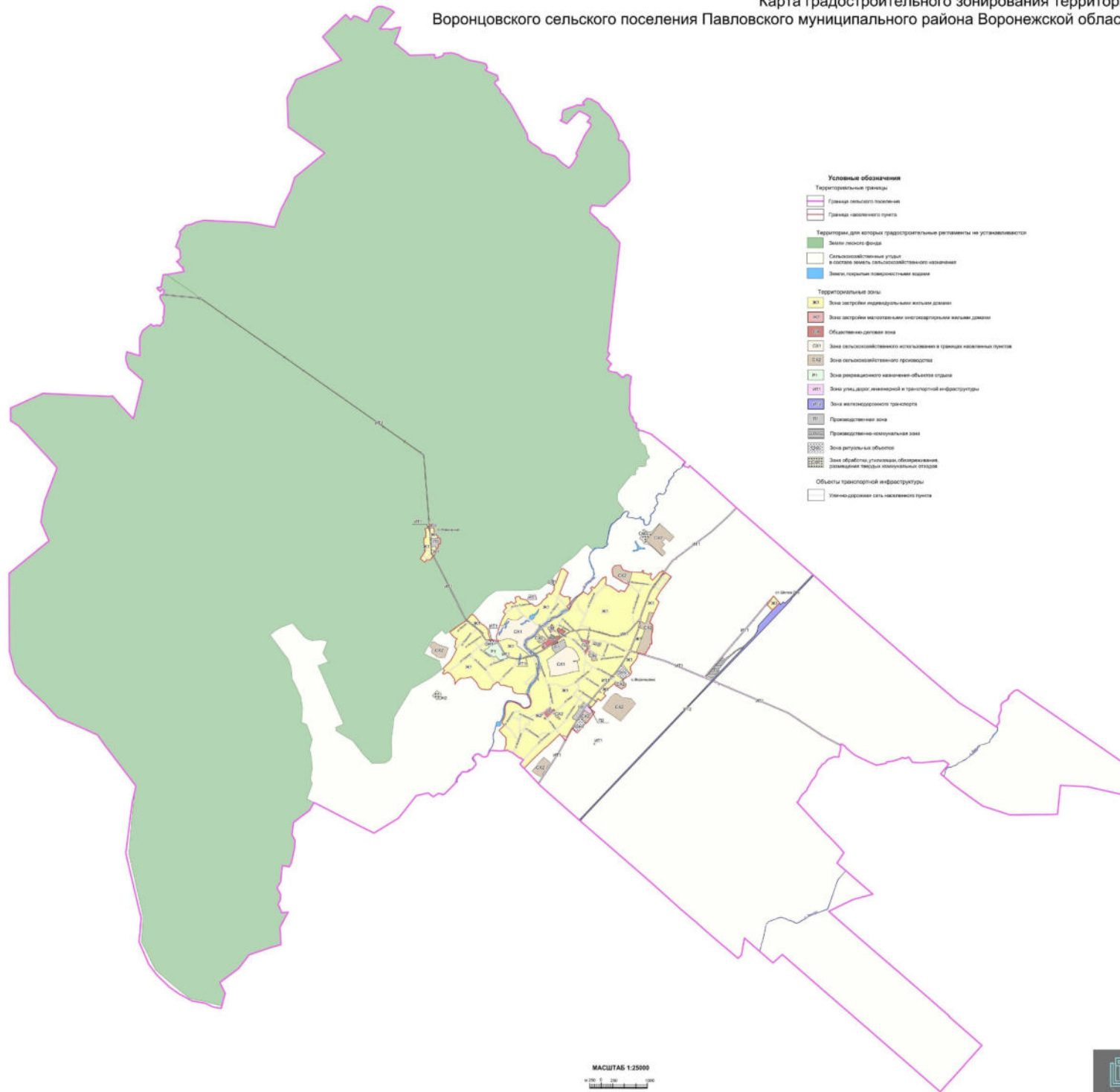
Иные вопросы землепользования и застройки на территории Воронцовского сельского поселения Павловского муниципального района Воронежской области регулируются законодательством Российской Федерации, Воронежской области, муниципальными правовыми актами Воронцовского сельского поселения Павловского муниципального района Воронежской области.

## **ЧАСТЬ II. КАРТА ГРАДОСТРОИТЕЛЬНОГО ЗОНИРОВАНИЯ**

### **17. Карты градостроительного зонирования**

1. Карта градостроительного зонирования территории Воронцовского сельского поселения Павловского муниципального района Воронежской области.

**ПРАВИЛА ЗЕМЛЕПОЛЬЗОВАНИЯ И ЗАСТРОЙКИ**  
**Карта градостроительного зонирования территории**  
**Воронцовского сельского поселения Павловского муниципального района Воронежской области**



МАСШТАБ 1:25000

0 200 400 600



2. Карта градостроительного зонирования с отображением зон с особыми условиями использования территории Воронцовского сельского поселения Павловского муниципального района Воронежской области.





2.1. На территории Воронцовского сельского поселения Павловского муниципального района Воронежской области располагаются следующие особо охраняемые природные территории:

1. Памятник природы областного значения «Солонцовая поляна»;
2. Памятник природы областного значения «Воронцовское чудо»;
3. Памятник природы областного значения «Золотой куст»;
4. Памятник природы областного значения «Культуры Вересина»;
5. Памятник природы областного значения «Питомник»;
6. Памятник природы областного значения «Парк с. Воронцовка»
7. Памятник природы областного значения «Лесные культуры дуба Г.Г. Юнаша и К.В. Крыжановского»
8. Памятник природы областного значения «Лесные культуры дуба П.Н. Алентьева»;
9. Памятник природы областного значения «Лесокультурное наследие Г.Г. Юнаша»;
10. Памятник природы областного значения «Географические лесные культуры дуба А.М. Шутяева»;
11. Памятник природы областного значения «Культуры Генко».

2.2. На территории Воронцовского сельского поселения Павловского муниципального района Воронежской области располагаются следующие объекты культурного наследия:

№ п/п	Наименование объекта культурного наследия	Сведения о границах территории объекта культурного наследия	Сведения о границах защитной зоны объекта культурного наследия	Сведения о границах зоны охраны объекта культурного наследия
1	Братская могила № 100	Не установлена	Установлена приказом управления по охране объектов культурного наследия Воронежской области от 12.11.2019 № 71-01-07/287 «Об утверждении графического описания местоположения границ (с перечнем координат	Не установлена

№ п/п	Наименование объекта культурного наследия	Сведения о границах территории объекта культурного наследия	Сведения о границах защитной зоны объекта культурного наследия	Сведения о границах зоны охраны объекта культурного наследия
			характерных точек этих границ) защитных зон объектов культурного наследия, расположенных на территории Воронежской области» (далее – приказ от 12.11.2019 № 71-01-07/287)	
2	Братская могила № 101	Не установлена	Не устанавливается*	Не установлена
3	Дом жилой	Не установлена	Установлена приказом от 12.11.2019 № 71-01-07/287	Не установлена
4	Магазин Воскобойникова	Не установлена	Установлена приказом от 12.11.2019 № 71-01-07/287	Не установлена
5	Правление волостное	Не установлена	Установлена приказом от 12.11.2019 № 71-01-07/287	Не установлена

\* - в соответствии с п.2 ст.34.1 Федерального закона от 25.06.2002 № 73-ФЗ «Об объектах культурного наследия (памятниках истории и культуры) народов Российской Федерации»

## 18. Перечень территориальных зон, установленных на карте градостроительного зонирования

1. Порядок установления территориальных зон определен статьей 34 ГрК РФ. На карте градостроительного зонирования установлены следующие виды территориальных зон:

Наименование территориальной зоны	Кодовое обозначение территориальной зоны
<b>Жилые зоны</b>	
Зона застройки индивидуальными жилыми домами	Ж1
Зона застройки малоэтажными многоквартирными жилыми домами	Ж2
<b>Общественно-деловые зоны</b>	
Общественно-деловая зона	ОД
<b>Производственные и коммунально-складские зоны</b>	
Производственная зона	П1
Производственно-коммунальная зона	П2
<b>Зоны инженерной и транспортной инфраструктуры</b>	
Зона улиц, дорог, инженерной и транспортной инфраструктуры	ИТ1
Зона железнодорожного транспорта	ИТ2
<b>Зоны сельскохозяйственного использования</b>	

Наименование территориальной зоны	Кодовое обозначение территориальной зоны
Зона сельскохозяйственного использования в границах населенных пунктов	СХ1
Зона сельскохозяйственного производства	СХ2
<b>Зоны рекреационного назначения</b>	
Зона рекреационного назначения - объектов отдыха	Р1
<b>Зоны специального назначения</b>	
Зона ритуальных объектов	СН1
Зона обработки, утилизации, обезвреживания, размещения твердых коммунальных отходов	СН2

2. Сведения о границах территориальных зон, содержащие графическое описание местоположения границ территориальных зон, перечень координат характерных точек границ территориальных зон села Воронцовка, являются приложением № 1 к настоящим Правилам.

3. Сведения о границах территориальных зон, содержащие графическое описание местоположения границ территориальных зон, перечень координат характерных точек границ территориальных зон посёлка Новенький, являются приложением № 2 к настоящим Правилам.

4. Сведения о границах территориальных зон, содержащие графическое описание местоположения границ территориальных зон, перечень координат характерных точек границ территориальных зон, расположенных за границами населенных пунктов на территории Воронцовского сельского поселения, являются приложением № 3 к настоящим Правилам.

## **ЧАСТЬ III. ГРАДОСТРОИТЕЛЬНЫЕ РЕГЛАМЕНТЫ**

### **19. Общие положения о градостроительном регламенте**

1. Градостроительным регламентом определяется правовой режим земельных участков, равно как всего, что находится над и под поверхностью земельных участков и используется в процессе их застройки и последующей эксплуатации объектов капитального строительства.

2. Действие градостроительного регламента распространяется в равной мере на все земельные участки и объекты капитального строительства, расположенные в пределах границ территориальной зоны, обозначенной на карте градостроительного зонирования.

3. Земли и земельные участки, на которые действие градостроительных регламентов не распространяется или для которых градостроительные регламенты не устанавливаются, определены статьей 36 ГрК РФ.

### **20. Виды разрешенного использования**

1. Разрешенное использование земельных участков и объектов капитального строительства может быть следующих видов:

- основные виды разрешенного использования;
- условно разрешенные виды использования;
- вспомогательные виды разрешенного использования,

допустимые только в качестве дополнительных по отношению к основным видам разрешенного использования и условно разрешенным видам использования и осуществляемые совместно с ними.

2. Виды разрешенного использования (далее – ВРИ) земельных участков в настоящих Правилах определяются в соответствии с приказом Министерства экономического развития Российской Федерации от 01.09.2014 № 540 «Об утверждении классификатора видов разрешенного использования земельных участков».

## 21. Градостроительные регламенты территориальных зон

### 1. Зона застройки индивидуальными жилыми домами – Ж1

№ п/п	Код ВРИ	Наименование ВРИ	Предельные (минимальные и (или) максимальные) размеры земельных участков, в том числе их площадь, м <sup>2</sup>		Максимальный процент застройки в границах земельного участка	Предельное количество этажей или предельная высота зданий, строений, сооружений	Минимальные отступы от границ земельных участков в целях определения мест допустимого размещения зданий, строений, сооружений, за пределами которых запрещено строительство зданий, строений, сооружений
			min	max			
<b>ОСНОВНЫЕ ВИДЫ РАЗРЕШЕННОГО ИСПОЛЬЗОВАНИЯ ЗЕМЕЛЬНЫХ УЧАСТКОВ И ОБЪЕКТОВ КАПИТАЛЬНОГО СТРОИТЕЛЬСТВА</b>							
1	2.1	Для индивидуального жилищного строительства	300	3000	50%	3 этажа	3 метра
2	2.3	Блокированная жилая застройка	80	3000	50%	3 этажа	3 метра; 0 метров – при примыкании к соседним зданиям
3	2.2	Для ведения личного подсобного хозяйства (приусадебный земельный участок)	300	5000	30%	3 этажа	3 метра
4	1.19	Сенокосение	600	50000	0%	не подлежат установлению	
5	1.20	Выпас сельскохозяйственных животных	300	50000	0%	не подлежат установлению	
6	3.1.1	Предоставление коммунальных услуг	не подлежит установлению	5000		не подлежит установлению	
7	3.1.2	Административные здания организаций, обеспечивающих предоставление коммунальных услуг	не подлежат установлению		60%	не подлежит установлению	3 метра
8	3.2.2	Оказание социальной помощи населению	не подлежат установлению		60%	3 этажа	3 метра
9	3.2.3	Оказание услуг связи	не подлежат установлению		60%	3 этажа	3 метра
10	3.4.1	Амбулаторно-поликлиническое обслуживание	не подлежат установлению		60%	3 этажа	3 метра
11	3.5.1	Дошкольное, начальное и среднее общее образование	не подлежат установлению			4 этажа	3 метра
12	5.1.3	Площадки для занятий спортом	не подлежат установлению				

№ п/п	Код ВРИ	Наименование ВРИ	Предельные (минимальные и (или) максимальные) размеры земельных участков, в том числе их площадь, м <sup>2</sup>		Максимальный процент застройки в границах земельного участка	Предельное количество этажей или предельная высота зданий, строений, сооружений	Минимальные отступы от границ земельных участков в целях определения мест допустимого размещения зданий, строений, сооружений, за пределами которых застройство зданий, строений, сооружений запрещено
			min	max			
13	9.3	Историко-культурная деятельность	не подлежат установлению				
14	11.0	Водные объекты	не подлежат установлению				
15	11.1	Общее пользование водными объектами	не подлежат установлению				
16	12.0.1	Улично-дорожная сеть	не подлежат установлению				
17	12.0.2	Благоустройство территории	не подлежат установлению				
<b>УСЛОВНО РАЗРЕШЕННЫЕ ВИДЫ ИСПОЛЬЗОВАНИЯ ЗЕМЕЛЬНЫХ УЧАСТКОВ И ОБЪЕКТОВ КАПИТАЛЬНОГО СТРОИТЕЛЬСТВА</b>							
18	2.1.1	Малозатяжная многоквартирная жилая застройка	600	не подлежит установлению	45%	4 этажа	6 метров
19	2.7.1	Хранение автотранспорта	не подлежат установлению				
20	3.3	Бытовое обслуживание	200	5000	60%	3 этажа	3 метра
21	3.7.1	Осуществление религиозных обрядов	не подлежат установлению				3 метра
22	3.10.1	Амбулаторное ветеринарное обслуживание	200	5000	60%	3 этажа	3 метра
23	4.1	Деловое управление	не подлежат установлению				3 метра
24	4.4	Магазины	200	5000	60%	3 этажа	3 метра
25	4.5	Банковская и страховая деятельность	не подлежат установлению				3 метра
26	5.1.2	Обеспечение занятий спортом в помещениях	не подлежат установлению		45%	не подлежит установлению	3 метра
27	8.3	Обеспечение внутреннего правопорядка	не подлежат установлению				3 метра

Ограничения использования земельных участков и объектов капитального строительства, устанавливаемые в соответствии с законодательством Российской Федерации, определяются пунктом 22 настоящих Правил.

## 2. Зона застройки малоэтажными многоквартирными жилыми домами – Ж2

№ п/п	Код ВРИ	Наименование ВРИ	Предельные (минимальные и (или) максимальные) размеры земельных участков, в том числе их площадь, м <sup>2</sup>		Максимальный процент застройки в границах земельного участка	Предельное количество этажей или предельная высота зданий, строений, сооружений	Минимальные отступы от границ земельных участков в целях определения мест допустимого размещения зданий, строений, сооружений, за пределами которых застройство зданий, строений, сооружений запрещено	
			min	max				
<b>ОСНОВНЫЕ ВИДЫ РАЗРЕШЕННОГО ИСПОЛЬЗОВАНИЯ ЗЕМЕЛЬНЫХ УЧАСТКОВ И ОБЪЕКТОВ КАПИТАЛЬНОГО СТРОИТЕЛЬСТВА</b>								
1	2.1.1	Малоэтажная многоквартирная жилая застройка	600	не подлежат установлению	45%	4 этажа	6 метров	
2	2.3	Блокированная жилая застройка	80	3000	50%	3 этажа	3 метра; 0 метров – при примыкании к соседним зданиям	
3	2.7.1	Хранение автотранспорта	не подлежат установлению					
4	5.1.3	Площадки для занятий спортом	не подлежат установлению					
5	12.0.1	Улично-дорожная сеть	не подлежат установлению					
6	12.0.2	Благоустройство территории	не подлежат установлению					
<b>УСЛОВНО РАЗРЕШЕННЫЕ ВИДЫ ИСПОЛЬЗОВАНИЯ ЗЕМЕЛЬНЫХ УЧАСТКОВ И ОБЪЕКТОВ КАПИТАЛЬНОГО СТРОИТЕЛЬСТВА</b>								
7	4.4	Магазины	200	5000	50%	3 этажа	3 метра	

Ограничения использования земельных участков и объектов капитального строительства, устанавливаемые в соответствии с законодательством Российской Федерации, определяются пунктом 22 настоящих Правил.



## 3. Общественно-деловая зона – ОД

№ п/п	Код ВРИ	Наименование ВРИ	Предельные (минимальные и (или) максимальные) размеры земельных участков, в том числе их площадь, м <sup>2</sup>		Максимальный процент застройки в границах земельного участка	Предельное количество этажей или предельная высота зданий, строений, сооружений за пределами которых запрещено строительство зданий, строений, сооружений	Минимальные отступы от границ земельных участков в целях определения мест допустимого размещения зданий, строений, сооружений, за пределами которых запрещено строительство зданий, строений, сооружений
			min	max			
<b>ОСНОВНЫЕ ВИДЫ РАЗРЕШЕННОГО ИСПОЛЬЗОВАНИЯ ЗЕМЕЛЬНЫХ УЧАСТКОВ И ОБЪЕКТОВ КАПИТАЛЬНОГО СТРОИТЕЛЬСТВА</b>							
1	3.1.1	Предоставление коммунальных услуг	не подлежит установлению	5000		не подлежит установлению	
2	3.1.2	Административные здания организаций, обеспечивающих предоставление коммунальных услуг	не подлежит установлению		60%	не подлежит установлению	3 метра
3	3.2.2	Оказание социальной помощи населению	не подлежит установлению		60%	3 этажа	6 метров
4	3.2.3	Оказание услуг связи	не подлежит установлению		60%	не подлежит установлению	6 метров
5	3.3	Бытовое обслуживание	200	не подлежит установлению	60%	не подлежит установлению	6 метров
6	3.4.1	Амбулаторно-поликлиническое обслуживание	не подлежит установлению			не подлежит установлению	6 метров
7	3.5.1	Дошкольное, начальное и среднее общее образование	не подлежит установлению			4 этажа	6 метров
8	3.6.2.	Парки культуры и отдыха	не подлежит установлению				
9	3.7.1	Осуществление религиозных обрядов	не подлежит установлению				6 метров
10	3.8.1	Государственное управление	не подлежит установлению		60%	не подлежит установлению	6 метров
11	3.10.1	Амбулаторное ветеринарное обслуживание	не подлежит установлению		60%	3 этажа	3 метра
12	4.1	Деловое управление	не подлежит установлению		50%	не подлежит установлению	6 метров
13	4.3	Рынки	не подлежит установлению		45%	не подлежит установлению	6 метров
14	4.4	Магазины	200	не подлежит установлению	60%	не подлежит установлению	3 метра
15	4.5	Банковская и страховая	не подлежит установлению		60%	не подлежит установлению	6 метров

№ п/п	Код ВРИ	Наименование ВРИ	Предельные (минимальные и (или) максимальные) размеры земельных участков, в том числе их площадь, м <sup>2</sup>		Максимальный процент застройки в границах земельного участка	Предельное количество этажей или предельная высота зданий, строений, сооружений	Минимальные отступы от границ земельных участков в целях определения мест допустимого размещения зданий, строений, сооружений, за пределами которых застройка запрещена
			min	max			
16	4.6	Деятельность Общественное питание	400	не подлежат установлению	50%	не подлежит установлению	6 метров
17	4.8.1	Развлекательные мероприятия		не подлежат установлению	45%	не подлежит установлению	6 метров
18	5.1.2	Обеспечение занятий спортом в помещениях		не подлежат установлению	45%	не подлежит установлению	6 метров
19	5.1.3	Площадки для занятий спортом		не подлежат установлению			
20	8.3	Обеспечение внутреннего правопорядка		не подлежат установлению			3 метра
21	9.3	Историко-культурная деятельность		не подлежат установлению			
22	12.0.1	Улично-дорожная сеть		не подлежат установлению			
23	12.0.2	Благоустройство территории		не подлежат установлению			
<b>УСЛОВНО РАЗРЕШЕННЫЕ ВИДЫ ИСПОЛЬЗОВАНИЯ ЗЕМЕЛЬНЫХ УЧАСТКОВ И ОБЪЕКТОВ КАПИТАЛЬНОГО СТРОИТЕЛЬСТВА</b>							
24	2.1	Для индивидуального жилищного строительства	300	1000	50%	3 этажа	3 метра
25	2.2	Для ведения личного подсобного хозяйства (приусадебный земельный участок)	300	5000	40%	3 этажа	3 метра
26	2.7.1	Хранение автотранспорта		не подлежат установлению			1 метр

Ограничения использования земельных участков и объектов капитального строительства, устанавливаемые в соответствии с законодательством Российской Федерации, определяются пунктом 22 настоящих Правил.

## 4. Производственная зона – III

№ п/п	Код ВРИ	Наименование ВРИ	Предельные (минимальные и (или) максимальные) размеры земельных участков, в том числе их площадь, м <sup>2</sup>		Максимальный процент застройки в границах земельного участка	Предельное количество этажей или предельная высота зданий, строений, сооружений	Минимальные отступы от границ земельных участков в целях определения мест допустимого размещения зданий, строений, сооружений, за пределами которых запрещено строительство зданий, строений, сооружений
			min	max			
<b>ОСНОВНЫЕ ВИДЫ РАЗРЕШЕННОГО ИСПОЛЬЗОВАНИЯ ЗЕМЕЛЬНЫХ УЧАСТКОВ И ОБЪЕКТОВ КАПИТАЛЬНОГО СТРОИТЕЛЬСТВА</b>							
1	1.15	Хранение и переработка сельскохозяйственной продукции	не подлежат установлению				3 метра
2	1.18	Обеспечение сельскохозяйственного производства	не подлежат установлению				3 метра
3	3.1	Коммунальное обслуживание	не подлежат установлению				3 метра
4	6.3	Легкая промышленность	не подлежат установлению				3 метра
5	6.4	Пищевая промышленность	не подлежат установлению				3 метра
6	6.6	Строительная промышленность	не подлежат установлению				3 метра
7	6.9	Склады	не подлежат установлению		60%	не подлежит установлению	3 метра
8	6.9.1	Складские площадки	не подлежат установлению				
9	4.1	Деловое управление	не подлежат установлению		50%	не подлежит установлению	3 метра
10	4.4	Магазины	200	не подлежит установлению	50%	не подлежит установлению	3 метра
11	4.9.1.1	Заправка транспортных средств	не подлежат установлению			1 этаж	3 метра
12	4.9.1.3	Автомобильные мойки	не подлежат установлению			1 этаж	3 метра
13	4.9.1.4	Ремонт автомобилей	не подлежат установлению			1 этаж	3 метра
14	12.0.1	Улично-дорожная сеть	не подлежат установлению				
15	12.0.2	Благоустройство территории	не подлежат установлению				
<b>УСЛОВНО РАЗРЕШЕННЫЕ ВИДЫ ИСПОЛЬЗОВАНИЯ ЗЕМЕЛЬНЫХ УЧАСТКОВ И ОБЪЕКТОВ КАПИТАЛЬНОГО СТРОИТЕЛЬСТВА</b>							
16	6.8	Связь	не подлежат установлению				3 метра

Ограничения использования земельных участков и объектов капитального строительства, устанавливаемые в

соответствии с законодательством Российской Федерации, определяются пунктом 22 настоящих Правил.

## 5. Производственно-коммунальная зона – П2

№ п/п	Код ВРИ	Наименование ВРИ	Пределы (минимальные и (или) максимальные) размеры земельных участков, в том числе их площадь, м <sup>2</sup>		Максимальный процент застройки в границах земельного участка	Предельное количество этажей или предельная высота зданий, строений, сооружений	Минимальные отступы от границ земельных участков в целях определения мест допустимого размещения зданий, строений, сооружений, за пределами которых запрещено строительство зданий, строений, сооружений
			min	max			
<b>ОСНОВНЫЕ ВИДЫ РАЗРЕШЕННОГО ИСПОЛЬЗОВАНИЯ ЗЕМЕЛЬНЫХ УЧАСТКОВ И ОБЪЕКТОВ КАПИТАЛЬНОГО СТРОИТЕЛЬСТВА</b>							
1	1.15	Хранение и переработка сельскохозяйственной продукции	не подлежат установлению				3 метра
2	1.18	Обеспечение сельскохозяйственного производства	не подлежат установлению				3 метра
3	3.1	Коммунальное обслуживание	не подлежат установлению				
4	4.1	Деловое управление	не подлежат установлению		60%	не подлежит установлению	3 метра
5	4.9	Служебные гаражи	не подлежат установлению				3 метра
6	6.9	Склады	не подлежат установлению		60%	не подлежит установлению	3 метра
7	6.9.1	Складские площадки	не подлежат установлению				
8	7.1.1	Железнодорожные пути	не подлежат установлению				
9	12.0.2	Благоустройство территории	не подлежат установлению				
<b>УСЛОВНО РАЗРЕШЕННЫЕ ВИДЫ ИСПОЛЬЗОВАНИЯ ЗЕМЕЛЬНЫХ УЧАСТКОВ И ОБЪЕКТОВ КАПИТАЛЬНОГО СТРОИТЕЛЬСТВА</b>							
10	4.3	Рынки	не подлежат установлению		45%	не подлежит установлению	3 метра
11	4.6	Общественное питание	400	не подлежат установлению	50%	не подлежит установлению	3 метра

Ограничения использования земельных участков и объектов капитального строительства, устанавливаемые в соответствии с законодательством Российской Федерации, определяются пунктом 22 настоящих Правил.

### 6. Зона улиц, дорог, инженерной и транспортной инфраструктуры – ИТ1

№ п/п	Код ВРИ	Наименование ВРИ	Предельные (минимальные и (или) максимальные) размеры земельных участков, в том числе их площадь, м <sup>2</sup>		Максимальный процент застройки в границах земельного участка	Предельное количество этажей или предельная высота зданий, строений, сооружений	Минимальные отступы от границ земельных участков в целях определения мест допустимого размещения зданий, строений, сооружений, за пределами которых запрещено строительство зданий, строений, сооружений
			min	max			
<b>ОСНОВНЫЕ ВИДЫ РАЗРЕШЕННОГО ИСПОЛЬЗОВАНИЯ ЗЕМЕЛЬНЫХ УЧАСТКОВ И ОБЪЕКТОВ КАПИТАЛЬНОГО СТРОИТЕЛЬСТВА</b>							
1	7.2.1	Размещение автомобильных дорог	не подлежат установлению				
2	3.1.1	Предоставление коммунальных услуг	не подлежат установлению				
3	6.7	Энергетика	не подлежат установлению				3 метра
4	12.0.1	Улично-дорожная сеть	не подлежат установлению				
<b>УСЛОВНО РАЗРЕШЕННЫЕ ВИДЫ ИСПОЛЬЗОВАНИЯ ЗЕМЕЛЬНЫХ УЧАСТКОВ И ОБЪЕКТОВ КАПИТАЛЬНОГО СТРОИТЕЛЬСТВА</b>							
5	4.9.1	Объекты дорожного сервиса	не подлежат установлению				3 метра

Ограничения использования земельных участков и объектов капитального строительства, устанавливаемые в соответствии с законодательством Российской Федерации, определяются пунктом 22 настоящих Правил.

### 7. Зона железнодорожного транспорта – ИТ2

№ п/п	Код ВРИ	Наименование ВРИ	Предельные (минимальные и (или) максимальные) размеры земельных участков, в том числе их площадь, м <sup>2</sup>		Максимальный процент застройки в границах земельного участка	Предельное количество этажей или предельная высота зданий, строений, сооружений	Минимальные отступы от границ земельных участков в целях определения мест допустимого размещения зданий, строений, сооружений, за пределами которых запрещено строительство зданий, строений, сооружений
			min	max			
<b>ОСНОВНЫЕ ВИДЫ РАЗРЕШЕННОГО ИСПОЛЬЗОВАНИЯ ЗЕМЕЛЬНЫХ УЧАСТКОВ И ОБЪЕКТОВ КАПИТАЛЬНОГО СТРОИТЕЛЬСТВА</b>							
1	7.1.1	Железнодорожные пути	не подлежат установлению				

№ п/п	Код ВРИ	Наименование ВРИ	Предельные (минимальные и (или) максимальные) размеры земельных участков, в том числе их площадь, м <sup>2</sup>		Максимальный процент застройки в границах земельного участка	Предельное количество этажей или предельная высота зданий, строений, сооружений	Минимальные отступы от границ земельных участков в целях определения мест допустимого размещения зданий, строений, сооружений, за пределами которых запрещено строительство зданий, строений, сооружений
			min	max			
2	7.1.2	Обслуживание железнодорожных перевозок	не подлежат установлению				3 метра
3	3.1.1	Предоставление коммунальных услуг	не подлежат установлению				
<b>УСЛОВНО РАЗРЕШЕННЫЕ ВИДЫ ИСПОЛЬЗОВАНИЯ ЗЕМЕЛЬНЫХ УЧАСТКОВ И ОБЪЕКТОВ КАПИТАЛЬНОГО СТРОИТЕЛЬСТВА</b>							
4	2.1	Для индивидуального жилищного строительства	300	1000	50%	3 этажа	3 метра
5	2.1.1	Малозэтажная многоквартирная жилая застройка	600	не подлежит установлению	45%	4 этажа	6 метров

Ограничения использования земельных участков и объектов капитального строительства, устанавливаемые в соответствии с законодательством Российской Федерации, определяются пунктом 22 настоящих Правил.

### 8. Зона сельскохозяйственного использования в границах населенных пунктов – СХ1

№ п/п	Код ВРИ	Наименование ВРИ	Предельные (минимальные и (или) максимальные) размеры земельных участков, в том числе их площадь, м <sup>2</sup>		Максимальный процент застройки в границах земельного участка	Предельное количество этажей или предельная высота зданий, строений, сооружений	Минимальные отступы от границ земельных участков в целях определения мест допустимого размещения зданий, строений, сооружений, за пределами которых запрещено строительство зданий, строений, сооружений
			min	max			
1	1.2	Выращивание зерновых и иных	не подлежат установлению				
<b>ОСНОВНЫЕ ВИДЫ РАЗРЕШЕННОГО ИСПОЛЬЗОВАНИЯ ЗЕМЕЛЬНЫХ УЧАСТКОВ И ОБЪЕКТОВ КАПИТАЛЬНОГО СТРОИТЕЛЬСТВА</b>							

№ п/п	Код ВРИ	Наименование ВРИ	Предельные (минимальные и (или) максимальные) размеры земельных участков, в том числе их площадь, м <sup>2</sup>		Максимальный процент застройки в границах земельного участка	Предельное количество этажей или предельная высота зданий, строений, сооружений	Минимальные отступы от границ земельных участков в целях определения мест допустимого размещения зданий, строений, сооружений, за пределами которых запрещено строительство зданий, строений, сооружений
			min	max			
2	1.3	сельскохозяйственных культур	не подлежат установлению				
3	1.5	Овощеводство	не подлежат установлению				
4	1.16	Садоводство	не подлежат установлению				
5	1.19	Ведение личного подсобного хозяйства на полевых участках	не подлежат установлению				
6	1.20	Сенокошение	не подлежат установлению				
7	11.0	Выпас сельскохозяйственных животных	не подлежат установлению				
8	11.1	Водные объекты	не подлежат установлению				
9	12.0.2	Общее пользование водными объектами	не подлежат установлению				
10	3.1.1	Благоустройство территории	не подлежат установлению				
<b>УСЛОВНО РАЗРЕШЕННЫЕ ВИДЫ ИСПОЛЬЗОВАНИЯ ЗЕМЕЛЬНЫХ УЧАСТКОВ И ОБЪЕКТОВ КАПИТАЛЬНОГО СТРОИТЕЛЬСТВА</b>							
		Предоставление коммунальных услуг	не подлежат установлению				

Ограничения использования земельных участков и объектов капитального строительства, устанавливаемые в соответствии с законодательством Российской Федерации, определяются пунктом 22 настоящих Правил.

## 9. Зона сельскохозяйственного производства – СХ2

№ п/п	Код ВРИ	Наименование ВРИ	Предельные (минимальные и (или) максимальные) размеры земельных участков, в том числе их площадь, м <sup>2</sup>		Максимальный процент застройки в границах земельного участка	Предельное количество этажей или предельная высота зданий, строений, сооружений	Минимальные отступы от границ земельных участков в целях определения мест допустимого размещения зданий, строений, сооружений, за пределами которых запрещено строительство зданий, строений, сооружений
			min	max			
<b>ОСНОВНЫЕ ВИДЫ РАЗРЕШЕННОГО ИСПОЛЬЗОВАНИЯ ЗЕМЕЛЬНЫХ УЧАСТКОВ И ОБЪЕКТОВ КАПИТАЛЬНОГО СТРОИТЕЛЬСТВА</b>							
1	3.1.1	Предоставление коммунальных услуг	не подлежат установлению				
2	1.15	Хранение и переработка сельскохозяйственной продукции	не подлежат установлению				3 метра
3	1.18	Обеспечение сельскохозяйственного производства	не подлежат установлению				3 метра
4	4.1	Деловое управление	не подлежат установлению		50%	не подлежит установлению	3 метра
5	4.4	Магазины	200	не подлежит установлению	50%	не подлежит установлению	3 метра
6	4.9.1.1	Заправка транспортных средств	не подлежат установлению			1 этаж	3 метра
7	6.9	Склады	не подлежат установлению				3 метра
8	6.9.1	Складские площадки	не подлежат установлению		60%	не подлежит установлению	3 метра
<b>УСЛОВНО РАЗРЕШЕННЫЕ ВИДЫ ИСПОЛЬЗОВАНИЯ ЗЕМЕЛЬНЫХ УЧАСТКОВ И ОБЪЕКТОВ КАПИТАЛЬНОГО СТРОИТЕЛЬСТВА</b>							
9	1.8	Скотоводство	не подлежат установлению				3 метра
10	6.8	Связь	не подлежат установлению				3 метра
11	6.4	Пищевая промышленность	не подлежат установлению				3 метра

Ограничения использования земельных участков и объектов капитального строительства, устанавливаемые в соответствии с законодательством Российской Федерации, определяются пунктом 22 настоящих Правил.



## 10. Зона рекреационного назначения - объектов отдыха - Р1

№ п/п	Код ВРИ	Наименование ВРИ	Предельные (минимальные и (или) максимальные) размеры земельных участков, в том числе их площадь, м <sup>2</sup>		Максимальный процент застройки в границах земельного участка	Предельное количество этажей или предельная высота зданий, строений, сооружений	Минимальные отступы от границ земельных участков в целях определения мест допустимого размещения зданий, строений, сооружений, за пределами которых запрещено строительство зданий, строений, сооружений
			min	max			
<b>ОСНОВНЫЕ ВИДЫ РАЗРЕШЕННОГО ИСПОЛЬЗОВАНИЯ ЗЕМЕЛЬНЫХ УЧАСТКОВ И ОБЪЕКТОВ КАПИТАЛЬНОГО СТРОИТЕЛЬСТВА</b>							
1	3.6.2.	Парки культуры и отдыха	не подлежат установлению				
2	5.1.3	Площадки для занятий спортом	не подлежат установлению				
3	9.1	Охрана природных территорий	не подлежат установлению				
4	12.0.2	Благоустройство территории	не подлежат установлению				
5	3.1.1	Предоставление коммунальных услуг	не подлежат установлению				
<b>УСЛОВНО РАЗРЕШЕННЫЕ ВИДЫ ИСПОЛЬЗОВАНИЯ ЗЕМЕЛЬНЫХ УЧАСТКОВ И ОБЪЕКТОВ КАПИТАЛЬНОГО СТРОИТЕЛЬСТВА</b>							
6	3.6.1	Объекты культурно-досуговой деятельности	200	3000	45%	не подлежит установлению	3 метра
7	4.8.1	Развлекательные мероприятия	не подлежат установлению		45%	не подлежит установлению	6 метров
8	4.6	Общественное питание	400	не подлежит установлению	50%	не подлежит установлению	6 метров

Ограничения использования земельных участков и объектов капитального строительства, устанавливаемые в соответствии с законодательством Российской Федерации, определяются пунктом 22 настоящих Правил.

## 11. Зона ритуальных объектов - СН1

№ п/п	Код ВРИ	Наименование ВРИ	Предельные (минимальные и (или) максимальные) размеры земельных участков, в том числе их площадь, м <sup>2</sup>		Максимальный процент застройки в границах земельного участка	Предельное количество этажей или предельная высота зданий, строений, сооружений	Минимальные отступы от границ земельных участков в целях определения мест допустимого размещения зданий, строений, сооружений, за пределами которых запрещено строительство зданий, строений, сооружений
			min	max			
<b>ОСНОВНЫЕ ВИДЫ РАЗРЕШЕННОГО ИСПОЛЬЗОВАНИЯ ЗЕМЕЛЬНЫХ УЧАСТКОВ И ОБЪЕКТОВ КАПИТАЛЬНОГО СТРОИТЕЛЬСТВА</b>							
1	12.1	Ритуальная деятельность	не подлежит установлению	400000	не подлежат установлению	3 метра	
2	9.3	Историко-культурная деятельность	не подлежит установлению				
3	3.1.1	Предоставление коммунальных услуг	не подлежит установлению				
4	12.0.2	Благоустройство территории	не подлежит установлению				
<b>УСЛОВНО РАЗРЕШЕННЫЕ ВИДЫ ИСПОЛЬЗОВАНИЯ ЗЕМЕЛЬНЫХ УЧАСТКОВ И ОБЪЕКТОВ КАПИТАЛЬНОГО СТРОИТЕЛЬСТВА</b>							
5		Не установлены					

Ограничения использования земельных участков и объектов капитального строительства, устанавливаемые в соответствии с законодательством Российской Федерации, определяются пунктом 22 настоящих Правил.

## 12. Зона обработки, утилизации, обезвреживания, размещения твердых коммунальных отходов – СН2

№ ш/п	Код ВРИ	Наименование ВРИ	Предельные (минимальные и (или) максимальные) размеры земельных участков, в том числе их площадь, м <sup>2</sup>		Максимальный процент застройки в границах земельного участка	Предельное количество этажей или предельная высота зданий, строений, сооружений	Минимальные отступы от границ земельных участков в целях определения мест допустимого размещения зданий, строений, сооружений, за пределами которых запрещено строительство зданий, строений, сооружений
			min	max			
<b>ОСНОВНЫЕ ВИДЫ РАЗРЕШЕННОГО ИСПОЛЬЗОВАНИЯ ЗЕМЕЛЬНЫХ УЧАСТКОВ И ОБЪЕКТОВ КАПИТАЛЬНОГО СТРОИТЕЛЬСТВА</b>							
1	12.2	Специальная деятельность	не подлежат установлению				
2	3.1.1	Предоставление коммунальных услуг	не подлежат установлению				
<b>УСЛОВНО РАЗРЕШЕННЫЕ ВИДЫ ИСПОЛЬЗОВАНИЯ ЗЕМЕЛЬНЫХ УЧАСТКОВ И ОБЪЕКТОВ КАПИТАЛЬНОГО СТРОИТЕЛЬСТВА</b>							
3	Не установлены						

Ограничения использования земельных участков и объектов капитального строительства, устанавливаемые в соответствии с законодательством Российской Федерации, определяются пунктом 22 настоящих Правил.

## 22. Ограничения использования земельных участков и объектов капитального строительства, устанавливаемые в соответствии с законодательством Российской Федерации

1. На территории Воронцовского сельского поселения Павловского муниципального района Воронежской области располагаются следующие зоны с особыми условиями использования территории:

- защитная зона объекта культурного наследия;
- охранный зона трубопроводов (газопроводов, нефтепроводов и нефтепродуктопроводов, аммиакопроводов);

- охранный зона объектов электроэнергетики (объектов электросетевого хозяйства и объектов по производству электрической энергии);
- водоохранная (рыбоохранная) зона;
- прибрежная защитная полоса;
- зоны санитарной охраны источников питьевого и хозяйственно-бытового водоснабжения, а также устанавливаемые в случаях, предусмотренных Водным кодексом Российской Федерации, в отношении подземных водных объектов зоны специальной охраны;
- зоны затопления и подтопления;
- санитарно-защитная зона;
- зона минимальных расстояний до магистральных или промышленных трубопроводов (газопроводов, нефтепроводов и нефтепродуктопроводов, аммиакопроводов).

2. Ограничения для зон с особыми условиями использования территории установлены в соответствии с действующими нормативами.

№ п/п	Вид зоны	Ограничения в использовании земельных участков и объектов капитального строительства	Основания установления ограничений
1	Защитная зона объекта культурного наследия	Запрещается строительство объектов капитального строительства и их реконструкция, связанная с изменением их параметров (высоты, количества этажей, площади), за исключением строительства и реконструкции линейных объектов.	Федеральный закон от 25.06.2002 № 73-ФЗ «Об объектах культурного наследия (памятниках истории и культуры) народов Российской Федерации»
			Приказ управления по охране объектов культурного наследия Воронежской области от 12.11.2019 № 71-01-07/287 «Об утверждении графического описания местоположения границ (с перечнем координат характерных точек этих границ) защитных зон объектов культурного наследия,

2	Охранная зона трубопроводов (газопроводов, нефтепроводов и нефтепродуктопроводов, аммиакопроводов)	<p>расположенных на территории Воронежской области»</p>	<p>Федеральный закон от 31.03.1999 № 69-ФЗ «О газоснабжении в Российской Федерации»</p> <p>«Правила охраны магистральных трубопроводов», утвержденные Минтопэнерго РФ 29.04.1992, Постановлением Госгортехнадзора РФ от 22.04.1992 № 9</p> <p>Постановление Госгортехнадзора РФ от 23.11.1994 № 61 «О распространении «Правил охраны магистральных трубопроводов» на магистральные аммиакопроводы»</p> <p>Постановление Правительства Российской Федерации от 08.09.2017 № 1083 «Об утверждении Правил охраны магистральных газопроводов и о внесении изменений в Положение о представлении в федеральный орган исполнительной власти (его территориальные органы), уполномоченный Правительством Российской Федерации на осуществление государственного кадастрового учета, государственной регистрации прав, ведение Единого государственного реестра недвижимости и предоставление сведений, содержащихся в Едином государственном реестре недвижимости, федеральными органами исполнительной власти, органами</p>
	<p>1. В охранных зонах трубопроводов запрещается производить всякого рода действия, могущие нарушить нормальную эксплуатацию трубопроводов либо привести к их повреждению, в частности:</p> <ul style="list-style-type: none"> <li>- перемещать, засыпать и ломать опознавательные и сигнальные знаки, контрольно - измерительные пункты;</li> <li>- открывать люки, калитки и двери необслуживаемых усилительных пунктов кабельной связи, ограждений узлов линейной арматуры, станций катодной и дренажной защиты, линейных и смотровых колодцев и других линейных устройств, открывать и закрывать краны и задвижки, отключать или включать средства связи, энергоснабжения и телемеханики трубопроводов;</li> <li>- устраивать всякого рода свалки, выливать растворы кислот, солей и щелочей;</li> <li>- разрушать берегоукрепительные сооружения, водопропускные устройства, земляные и иные сооружения (устройства), предохраняющие трубопроводы от разрушения, а прилегающую территорию и окружающую местность - от аварийного разлива транспортируемой продукции;</li> <li>- бросать якоря, проходить с отданными якорями, цепями, лотами, волокушами и тралами, производить дноуглубительные и землечерпальные работы;</li> <li>- разводить огонь и размещать какие-либо открытые или закрытые источники огня.</li> </ul> <p>2. В охранных зонах трубопроводов без письменного разрешения предприятий трубопроводного транспорта запрещается:</p> <ul style="list-style-type: none"> <li>- возводить любые постройки и сооружения; на расстоянии ближе 1000 м от оси аммиакопровода запрещается: строить коллективные сады с жилыми домами, устраивать массовые спортивные</li> </ul>		

	<p>соревнования, соревнования с участием зрителей, купания, массовый отдых людей, любительское рыболовство, расположение временных полевых жилищ и станов любого назначения, загоны для скота;</p> <ul style="list-style-type: none"> <li>- высаживать деревья и кустарники всех видов, складировать корма, удобрения, материалы, сено и солому, располагать конюшни, содержать скот, выделять рыбопромысловые участки, производить добычу рыбы, а также водных животных и растений, устраивать водопой, производить колку и заготовку льда;</li> <li>- сооружать проезды и проезды через трассы трубопроводов, устраивать стоянки автомобильного транспорта, тракторов и механизмов, размещать сады и огороды;</li> <li>- производить мелиоративные земляные работы, сооружать оросительные и осушительные системы;</li> <li>- производить всякого рода открытые и подземные, горные, строительные, монтажные и взрывные работы, планировку грунта.</li> </ul> <p>3. В охранных зонах магистральных газопроводов запрещается:</p> <ul style="list-style-type: none"> <li>- перемещать, насыпать, повреждать и разрушать контрольно-измерительные и контрольно-диагностические пункты, предупредительные надписи, опознавательные и сигнальные знаки местонахождения магистральных газопроводов;</li> <li>- открывать двери и люки необслуживаемых усилительных пунктов на кабельных линиях связи, калитки ограждений узлов линейной арматуры, двери установок электрохимической защиты, люки линейных и смотровых колодцев, открывать и закрывать краны, задвижки, отключать и включать средства связи, энергооборудования, устройства телемеханики магистральных газопроводов;</li> <li>- устраивать свалки, осуществлять сброс и слив едких и коррозионно-агрессивных веществ и горюче-смазочных материалов;</li> <li>- складировать любые материалы, в том числе горюче-смазочные, или размещать хранилища любых материалов;</li> <li>- повреждать берегозащитные, водовыпускные сооружения,</li> </ul>	<p>государственной власти субъектов Российской Федерации и органами местного самоуправления дополнительных сведений, воспроизводимых на публичных кадастровых картах»</p> <p>Постановление Правительства Российской Федерации от 20.11.2000 № 878 «Об утверждении Правил охраны газораспределительных сетей»</p>
--	---	--

	<p>земляные и иные сооружения (устройства), предохраняющие магистральный газопровод от разрушения;</p> <ul style="list-style-type: none"> <li>- осуществлять постановку судов и плавучих объектов на якорь, добычу морских млекопитающих, рыболовство придонными орудиями добычи (вылова) водных биологических ресурсов, плавание с вытравленной якорь-цепью;</li> <li>- проводить дноуглубительные и другие работы, связанные с изменением дна и берегов водных объектов, за исключением работ, необходимых для технического обслуживания объекта магистрального газопровода;</li> <li>- проводить работы с использованием ударно-импульсных устройств и вспомогательных механизмов, сбрасывать грузы;</li> <li>- осуществлять рекреационную деятельность (кроме деятельности по размещению туристских стоянок), разводить костры и размещать источники огня;</li> <li>- огораживать и перегораживать охранные зоны;</li> <li>- размещать какие-либо здания, строения, сооружения, не относящиеся к объектам, указанным в пункте 2 Правил, за исключением объектов, указанных в подпунктах «д» – «к» и «м» пункта 6 Правил, утвержденных Постановлением Правительства РФ от 08.09.2017 № 1083;</li> <li>- осуществлять несанкционированное подключение (присоединение) к магистральному газопроводу.</li> </ul> <p>4. В охранных зонах магистральных газопроводов без письменного разрешения собственника магистрального газопровода или организации, эксплуатирующей магистральный газопровод не допускается:</p> <ul style="list-style-type: none"> <li>- проведение горных, взрывных, строительных, монтажных, мелиоративных работ, в том числе работ, связанных с затоплением земель;</li> <li>- осуществление посадки и вырубки деревьев и кустарников;</li> <li>- проведение погрузочно-разгрузочных работ, устройство водопоев</li> </ul>
--	---

	<p>скота, колка и заготовка льда;</p> <ul style="list-style-type: none"> <li>- проведение земляных работ на глубине более чем 0,3 метра, планировка грунта;</li> <li>- сооружение запруд на реках и ручьях;</li> <li>- складирование кормов, удобрений, сена, соломы, размещение полевых станков и загонов для скота;</li> <li>- размещение туристских стоянок;</li> <li>- размещение гаражей, стоянок и парковок транспортных средств;</li> <li>- сооружение проездов через магистральные газопроводы;</li> <li>- прокладка инженерных коммуникаций;</li> <li>- проведение инженерных изысканий, связанных с бурением скважин и устройством шурфов;</li> <li>- устройство причалов для судов и пляжей;</li> <li>- проведение работ на объектах транспортной инфраструктуры, находящихся на территории охранной зоны;</li> <li>- проведение работ, связанных с временным затоплением земель, не относящихся к землям сельскохозяйственного назначения.</li> </ul> <p>5. В границах охранной зоны газораспределительных сетей запрещается:</p> <ul style="list-style-type: none"> <li>- строить объекты жилищно-гражданского и производственного назначения;</li> <li>- сносить и реконструировать мосты, коллекторы, автомобильные и железные дороги с расположенными на них газораспределительными сетями без предварительного выноса этих газопроводов по согласованию с эксплуатационными организациями;</li> <li>- разрушать берегоукрепительные сооружения, водопропускные устройства, земляные и иные сооружения, предохраняющие газораспределительные сети от разрушений;</li> <li>- перемещать, повреждать, засыпать и уничтожать опознавательные знаки, контрольно-измерительные пункты и другие устройства газораспределительных сетей;</li> <li>- устраивать свалки и склады, разливать растворы кислот, солей,</li> </ul>	
--	---	--



	<p>щелочей и других химически активных веществ;</p> <ul style="list-style-type: none"> <li>- огораживать и перегораживать охранные зоны, препятствовать доступу персонала эксплуатационных организаций к газораспределительным сетям, проведению обслуживания и устранению повреждений газораспределительных сетей;</li> <li>- разводить огонь и размещать источники огня;</li> <li>- рыть погребя, копать и обрабатывать почву сельскохозяйственными и мелиоративными орудиями и механизмами на глубину более 0,3 метра;</li> <li>- открывать калитки и двери газорегуляторных пунктов, станций катодной и дренажной защиты, люки подземных колодцев, включать или отключать электроснабжение средств связи, освещения и систем телемеханики;</li> <li>- набрасывать, приставлять и привязывать к опорам и надземным газопроводам, ограждениям и зданиям газораспределительных сетей посторонние предметы, лестницы, влезать на них;</li> <li>- самовольно подключаться к газораспределительным сетям.</li> </ul>	
<p>3 Охранная зона объектов электроэнергетики (объектов электросетевого хозяйства и объектов по производству электрической энергии)</p>	<p>1. В охранных зонах объектов электросетевого хозяйства, размещенных на земельных участках, запрещается осуществлять любые действия, которые могут нарушить безопасную работу объектов электросетевого хозяйства, в том числе привести к их повреждению или уничтожению, и (или) повлечь причинение вреда жизни, здоровью граждан и имуществу физических или юридических лиц, а также повлечь нанесение экологического ущерба и возникновение пожаров, в том числе:</p> <ul style="list-style-type: none"> <li>- набрасывать на провода и опоры воздушных линий электропередачи посторонние предметы, а также подниматься на опоры воздушных линий электропередачи;</li> <li>- размещать любые объекты и предметы (материалы) в пределах созданных в соответствии с требованиями нормативно-технических документов проходов и подъездов для доступа к объектам электросетевого хозяйства, а также проводить любые работы и возводить сооружения, которые могут препятствовать доступу к</li> </ul>	<p>Постановление Правительства Российской Федерации от 24.02.2009 № 160 «О порядке установления охранных зон объектов электросетевого хозяйства и особых условий использования земельных участков, расположенных в границах таких зон»</p> <p>Постановление Правительства Российской Федерации от 18.11.2013 № 1033 «О порядке установления охранных зон объектов по производству электрической энергии и особых условий использования земельных участков, расположенных в границах таких зон»</p>

объектам электросетевого хозяйства, без создания необходимых для такого доступа проходов и подъездов;

- находиться в пределах огороженной территории и помещениях распределительных устройств и подстанций, открывать двери и люки распределительных устройств и подстанций, производить переключения и подключения в электрических сетях (указанное требование не распространяется на работников, занятых выполнением разрешённых в установленном порядке работ), разводить огонь в пределах охраняемых зон вводных и распределительных устройств, подстанций, воздушных линий электропередачи, а также в охраняемых зонах кабельных линий электропередачи;
- размещать свалки;
- производить работы ударными механизмами, сбрасывать тяжести массой свыше 5 тонн, производить сброс и слив едких и коррозионных веществ и горюче-смазочных материалов (в охраняемых зонах подземных кабельных линий электропередачи).

2. Для объектов электросетевого хозяйства напряжением свыше 1000 вольт, помимо действий, предусмотренных пунктом 1, запрещается:

- складировать или размещать хранилища любых, в том числе горюче-смазочных материалов;
- размещать детские и спортивные площадки, стадионы, рынки, торговые точки, полевые станы, загоны для скота, гаражи и стоянки всех видов машин и механизмов, проводить любые мероприятия, связанные с большим скоплением людей, не занятых выполнением разрешённых в установленном порядке работ (в охраняемых зонах воздушных линий электропередачи);
- использовать (запускать) любые летательные аппараты, в том числе воздушных змеев, спортивные модели летательных аппаратов (в охраняемых зонах воздушных линий электропередачи);
- бросать якоря с судов и осуществлять их проход с отданными

	<p>якорями, цепями, лотами, волокушами и ттрами (в охранных зонах подводных кабельных линий электропередачи);</p> <ul style="list-style-type: none"> <li>- осуществлять проход судов с поднятыми стрелами кранов и других механизмов (в охранных зонах воздушных линий электропередачи).</li> </ul> <p>3. Без письменного разрешения сетевой организации запрещается:</p> <ul style="list-style-type: none"> <li>- строительство, капитальный ремонт, реконструкция или снос зданий и сооружений;</li> <li>- горные, взрывные, мелиоративные работы, в том числе связанные с временным затоплением земель;</li> <li>- посадка и вырубка деревьев и кустарников;</li> <li>- дноуглубительные, землечерпальные и погрузочно-разгрузочные работы, добыча рыбы, других водных животных и растений придонными орудиями лова, устройство водопоев, колка и заготовка льда (в охранных зонах подводных кабельных линий электропередачи);</li> <li>- проход судов, у которых расстояние по вертикали от верхнего крайнего габарита с грузом или без груза до нижней точки провеса проводов переходов воздушных линий электропередачи через водоёмы менее минимально допустимого расстояния, в том числе с учётом максимального уровня подъёма воды при паводке;</li> <li>- проезд машин и механизмов, имеющих общую высоту с грузом или без груза от поверхности дороги более 4,5 метра (в охранных зонах воздушных линий электропередачи);</li> <li>- земляные работы на глубине более 0,3 метра (на вспахиваемых землях на глубине более 0,45 метра), а также планировка грунта (в охранных зонах подземных кабельных линий электропередачи);</li> <li>- полив сельскохозяйственных культур в случае, если высота струи воды может составить свыше 3 метров (в охранных зонах воздушных линий электропередачи);</li> <li>- полевые сельскохозяйственные работы с применением сельскохозяйственных машин и оборудования высотой более 4</li> </ul>
--	---

	<p>метров (в охранных зонах воздушных линий электропередачи) или полевые сельскохозяйственные работы, связанные с вспашкой земли (в охранных зонах кабельных линий электропередачи).</p> <p>4. Для объектов электросетевого хозяйства напряжением до 1000 вольт, помимо действий, предусмотренных пунктом 3, без письменного решения о согласовании сетевых организаций запрещается:</p> <ul style="list-style-type: none"> <li>- размещать детские и спортивные площадки, стадионы, рынки, торговые точки, полевые станы, загоны для скота, гаражи и стоянки всех видов машин и механизмов, садовые, огороженные земельные участки и иные объекты недвижимости, расположенные в границах территории ведения гражданами садоводства или огородничества для собственных нужд объекты жилищного строительства, в том числе индивидуального (в охранных зонах воздушных линий электропередачи);</li> <li>- складировать или размещать хранилища любых, в том числе горюче-смазочных материалов;</li> <li>- устраивать причалы для стоянки судов, барж и плавучих кранов, бросать якоря с судов и осуществлять их проход с отданными якорями, цепями, лотами, волокушами и тралами (в охранных зонах подводных кабельных линий электропередачи).</li> </ul> <p>5. В охранных зонах объектов по производству электрической энергии запрещается осуществлять действия, которые могут нарушить безопасную работу объектов, в том числе привести к их повреждению или уничтожению и (или) повлечь причинение вреда жизни, здоровью граждан и имуществу физических или юридических лиц, а также нанесение вреда окружающей среде и возникновение пожаров и чрезвычайных ситуаций, а именно:</p> <ul style="list-style-type: none"> <li>- убирать, перемещать, засыпать и повреждать предупреждающие знаки;</li> <li>- размещать кладбища, скотомогильники, захоронения отходов</li> </ul>
--	--

	<p>производства и потребления, радиоактивных, химических, взрывчатых, токсичных, отравляющих и ядовитых веществ;</p> <ul style="list-style-type: none"> <li>- производить сброс и слив едких и коррозионных веществ, в том числе растворов кислот, щелочей и солей, а также горюче-смазочных материалов;</li> <li>- разводить огонь и размещать какие-либо открытые или закрытые источники огня;</li> <li>- проводить работы, размещать объекты и предметы, возводить сооружения, которые могут препятствовать доступу к объектам, без создания необходимых для такого доступа проходов и подъездов;</li> <li>- производить работы ударными механизмами, сбрасывать тяжести массой свыше 5 тонн;</li> <li>- складировать любые материалы, в том числе взрывоопасные, пожароопасные и горюче-смазочные.</li> </ul> <p>6. Без письменного согласования владельцев объектов запрещается:</p> <ul style="list-style-type: none"> <li>- размещать детские и спортивные площадки, стадионы, рынки, торговые точки, полевые станы, загоны для скота, гаражи и стоянки всех видов машин и механизмов;</li> <li>- проводить любые мероприятия, связанные с пребыванием людей, не занятых выполнением работ, разрешенных в установленном порядке;</li> <li>- осуществлять горные, взрывные, мелиоративные работы, в том числе связанные с временным затоплением земель.</li> </ul>	
4	<p>Водоохранная зона</p> <p>В границах водоохранной зоны запрещается:</p> <ul style="list-style-type: none"> <li>- использование сточных вод в целях регулирования плодородия почв;</li> <li>- размещение кладбищ, скотомогильников, объектов размещения отходов производства и потребления, химических, взрывчатых, токсичных, отравляющих и ядовитых веществ, пунктов захоронения радиоактивных отходов;</li> <li>- осуществление авиационных мер по борьбе с вредными организмами;</li> </ul>	Водный кодекс Российской Федерации

	<p>- движение и стоянка транспортных средств (кроме специальных транспортных средств), за исключением их движения по дорогам и стоянки на дорогах и в специально оборудованных местах, имеющих твердое покрытие;</p> <p>- строительство и реконструкция автозаправочных станций, складов горюче-смазочных материалов (за исключением случаев, если автозаправочные станции, склады горюче-смазочных материалов размещены на территориях портов, инфраструктуры внутренних водных путей, в том числе баз (сооружений) для стоянки маломерных судов, объектов органов федеральной службы безопасности), станций технического обслуживания, используемых для технического осмотра и ремонта транспортных средств, осуществление мойки транспортных средств;</p> <p>- размещение специализированных хранилищ пестицидов и агрохимикатов, применение пестицидов и агрохимикатов;</p> <p>- сброс сточных, в том числе дренажных, вод;</p> <p>- разведка и добыча общераспространенных полезных ископаемых (за исключением случаев, если разведка и добыча общераспространенных полезных ископаемых осуществляются пользователями недр, осуществляющими разведку и добычу иных видов полезных ископаемых, в границах предоставленных им в соответствии с законодательством Российской Федерации о недрах горных отводов и (или) геологических отводов на основании утвержденного технического проекта в соответствии со ст. 19.1 Закона Российской Федерации от 21 февраля 1992 года № 2395-1 «О недрах»).</p>	
<p>Рыбоохранная зона</p>	<p>В границах рыбоохранной зоны запрещается:</p> <ul style="list-style-type: none"> <li>- использование сточных вод в целях регулирования плодородия почв;</li> <li>- размещение кладбищ, скотомогильников, объектов размещения отходов производства и потребления, химических, взрывчатых, токсичных, отравляющих и ядовитых веществ, пунктов захоронения радиоактивных отходов;</li> </ul>	<p>Постановление Правительства Российской Федерации от 06.10.2008 № 743 «Об утверждении Правил установления рыбоохранных зон»</p>

	<ul style="list-style-type: none"> <li>- осуществление авиационных мер по борьбе с вредными организмами;</li> <li>- движение и стоянка транспортных средств (кроме специальных транспортных средств), за исключением их движения по дорогам и стоянки на дорогах и в специально оборудованных местах, имеющих твердое покрытие;</li> <li>- размещение автозаправочных станций, складов горюче-смазочных материалов (за исключением случаев, если автозаправочные станции, склады горюче-смазочных материалов размещены на территориях портов, судостроительных и судоремонтных организаций, инфраструктуры внутренних водных путей при условии соблюдения требований законодательства в области охраны окружающей среды и Водного кодекса Российской Федерации), станций технического обслуживания, используемых для технического осмотра и ремонта транспортных средств, осуществление мойки транспортного средства;</li> <li>- размещение специализированных хранилищ пестицидов и агрохимикатов, применение пестицидов и агрохимикатов;</li> <li>- сброс сточных, в том числе дренажных, вод;</li> <li>- разведка и добыча общераспространенных полезных ископаемых (за исключением случаев, если разведка и добыча общераспространенных полезных ископаемых осуществляются пользователями недр, осуществляющими разведку и добычу иных видов полезных ископаемых, в границах предоставленных им в соответствии с законодательством Российской Федерации о недрах горных отвалов и (или) геологических отвалов на основании утвержденного технического проекта в соответствии со статьей 19.1 Закона Российской Федерации «О недрах»);</li> <li>- распашка земель;</li> <li>- размещение отвалов размываемых грунтов;</li> <li>- выпас сельскохозяйственных животных и организация для них летних лагерей, ванн.</li> </ul>	
5	Прибрежная защитная	В границах прибрежных защитных полос запрещается: Водный кодекс Российской Федерации

полоса	<ul style="list-style-type: none"> <li>- использование сточных вод в целях регулирования плодородия почв;</li> <li>- размещение кладбищ, скотомогильников, объектов размещения отходов производства и потребления, химических, взрывчатых, токсичных, отравляющих и ядовитых веществ, пунктов захоронения радиоактивных отходов;</li> <li>- осуществление авиационных мер по борьбе с вредными организмами;</li> <li>- движение и стоянка транспортных средств (кроме специальных транспортных средств), за исключением их движения по дорогам и стоянки на дорогах и в специально оборудованных местах, имеющих твердое покрытие;</li> <li>- строительство и реконструкция автозаправочных станций, складов горюче-смазочных материалов (за исключением случаев, если автозаправочные станции, склады горюче-смазочных материалов размещены на территориях портов, инфраструктуры внутренних водных путей, в том числе баз (сооружений) для стоянки маломерных судов, объектов органов федеральной службы безопасности), станций технического обслуживания, используемых для технического осмотра и ремонта транспортных средств, осуществление мойки транспортных средств;</li> <li>- размещение специализированных хранилищ пестицидов и агрохимикатов, применение пестицидов и агрохимикатов;</li> <li>- сброс сточных, в том числе дренажных, вод;</li> <li>- разведка и добыча общераспространенных полезных ископаемых (за исключением случаев, если разведка и добыча общераспространенных полезных ископаемых осуществляются пользователями недр, осуществляющими разведку и добычу иных видов полезных ископаемых, в границах предоставленных им в соответствии с законодательством Российской Федерации о недрах горных отводов и (или) геологических отводов на основании утвержденного технического проекта в соответствии со ст. 19.1 Закона Российской Федерации от 21 февраля 1992 года № 2395-1 «О</li> </ul>
--------	--



		<p>недрах»);</p> <ul style="list-style-type: none"> <li>- распашка земель;</li> <li>- размещение отвалов размываемых грунтов;</li> <li>- выпас сельскохозяйственных животных и организация для них летних лагерей, ванн.</li> </ul>	
6	<p>Зоны санитарной охраны источников питьевого и хозяйственно-бытового водоснабжения, а также устанавливаемые в случаях, предусмотренных Водным кодексом Российской Федерации, в отношении подземных водных объектов зоны специальной охраны</p>	<p>Водный кодекс Российской Федерации</p> <p>СанПиН 2.1.4.1110-02 «Зоны санитарной охраны источников водоснабжения и водопроводов питьевого назначения»</p> <p>В зоне санитарной охраны источников питьевого и хозяйственно-бытового водоснабжения запрещается сброс сточных, в том числе дренажных, вод.</p> <p>На территории зоны санитарной охраны подземных источников водоснабжения:</p> <p>1. В первом поясе не допускается:</p> <ul style="list-style-type: none"> <li>- посадка высокоствольных деревьев;</li> <li>- все виды строительства, не имеющие непосредственного отношения к эксплуатации, реконструкции и расширению водопроводных сооружений, в том числе прокладка трубопроводов различного назначения;</li> <li>- размещение жилых и хозяйственно-бытовых зданий;</li> <li>- проживание людей;</li> <li>- применение ядохимикатов и удобрений.</li> </ul> <p>2. Во втором поясе запрещено:</p> <ul style="list-style-type: none"> <li>- закачка отработанных вод в подземные горизонты, подземное складирование твердых отходов и разработка недр земли;</li> <li>- размещение кладбищ, скотомогильников, полей ассенизации, полей фильтрации, навозохранилищ, силосных траншей, животноводческих и птицеводческих предприятий и других объектов, обусловливающих опасность микробного загрязнения подземных вод;</li> <li>- применение удобрений и ядохимикатов;</li> <li>- рубка леса главного пользования и реконструкции;</li> <li>- размещение складов горюче-смазочных материалов, ядохимикатов и минеральных удобрений, накопителей промстоков, шламоохранилищ и других объектов, обусловливающих опасность</li> </ul>	

химического загрязнения подземных вод.

Бурение новых скважин и новое строительство, связанное с нарушением почвенного покрова, производится при обязательном согласовании с центром государственного санитарно-эпидемиологического надзора.

3. В третьем поясе запрещено:

- закачка отработанных вод в подземные горизонты, подземное складирование твёрдых отходов и разработка недр земли;
- размещение складов горюче-смазочных материалов, ядохимикатов и минеральных удобрений, накопителей промстоков, шламохранилищ и других объектов, обуславливающих опасность химического загрязнения подземных вод. Размещение таких объектов допускается в пределах третьего пояса зоны санитарной охраны только при использовании защищённых подземных вод, при условии выполнения специальных мероприятий по защите водоносного горизонта от загрязнения при наличии санитарно-эпидемиологического заключения центра государственного санитарно-эпидемиологического надзора, выданного с учётом заключения органов геологического контроля.

Бурение новых скважин и новое строительство, связанное с нарушением почвенного покрова, производится при обязательном согласовании с центром государственного санитарно-эпидемиологического надзора.

На территории зоны санитарной охраны поверхностных источников водоснабжения:

1. В первом поясе не допускается:

- посадка высокоствольных деревьев;
- все виды строительства, не имеющие непосредственного отношения к эксплуатации, реконструкции и расширению водопроводных сооружений, в том числе прокладка трубопроводов различного назначения;

	<ul style="list-style-type: none"> <li>- размещение жилых и хозяйственно-бытовых зданий;</li> <li>- проживание людей;</li> <li>- применение ядохимикатов и удобрений;</li> <li>- спуск любых сточных вод, в том числе сточных вод водного транспорта;</li> <li>- купание, стирка белья, водопой скота и другие виды водопользования, оказывающие влияние на качество воды.</li> </ul> <p>2. Во втором поясе не допускается:</p> <ul style="list-style-type: none"> <li>- рубка леса главного пользования и реконструкции, а также закрепление за лесозаготовительными предприятиями древесины на корню и лесосечного фонда долгосрочного пользования (допускается только рубки ухода и санитарные рубки леса);</li> <li>- расположение стойбищ и выпас скота, а также всякое другое использование водоема и земельных участков, лесных угодий в пределах прибрежной полосы шириной не менее 500 м, которое может привести к ухудшению качества или уменьшению количества воды источника водоснабжения;</li> <li>- отведение сточных вод в зоне водосбора источника водоснабжения, включая его притоки, не отвечающих гигиеническим требованиям к охране поверхностных вод;</li> <li>- размещение кладбищ, скотомогильников, полей ассенизации, полей фильтрации, навозохранилищ, силосных траншей, животноводческих и птицеводческих предприятий и других объектов, обусловливающих опасность микробного загрязнения подземных вод;</li> <li>- применение удобрений и ядохимикатов;</li> <li>- рубка леса главного пользования и реконструкции;</li> <li>- сброс промышленных, сельскохозяйственных, городских и ливневых сточных вод, содержание в которых химических веществ и микроорганизмов превышает установленные санитарными правилами гигиенические нормы качества воды (с учетом Определения Верховного Суда РФ от 25.09.2014 № АПЛ14-393);</li> </ul>
--	--

- размещение складов горюче-смазочных материалов, ядохимикатов и минеральных удобрений, накопителей промстоков, шламохранилищ и других объектов, обуславливающих опасность химического загрязнения подземных вод.

Регулирование отведения территории для нового строительства жилых, промышленных и сельскохозяйственных объектов, а также согласование изменений технологий действующих предприятий, связанных с повышением степени опасности загрязнения сточными водами источника водоснабжения производится при согласовании с центром государственного санитарно-эпидемиологического надзора.

Все работы, в том числе добыча песка, гравия, донноуглубительные, в пределах акватории зоны санитарной охраны допускаются по согласованию с центром государственного санитарно - эпидемиологического надзора лишь при обосновании гидрологическими расчетами отсутствия ухудшения качества воды в створе водозабора.

Использование химических методов борьбы с эвтрофикацией водоемов допускается при условии применения препаратов, имеющих положительное санитарно - эпидемиологическое заключение государственной санитарно - эпидемиологической службы Российской Федерации.

Использование источников водоснабжения в пределах второго пояса зоны санитарной охраны для купания, туризма, водного спорта и рыбной ловли допускается в установленных местах при условии соблюдения гигиенических требований к охране поверхностных вод, а также гигиенических требований к зонам рекреации водных объектов.

3. В третьем поясе не допускается отведение сточных вод в зоне водосбора источника водоснабжения, включая его притоки, не отвечающих гигиеническим требованиям к охране поверхностных

		<p>вод.</p> <p>Регулирование отведения территории для нового строительства жилых, промышленных и сельскохозяйственных объектов, а также согласование изменений технологий действующих предприятий, связанных с повышением степени опасности загрязнения сточными водами источника водоснабжения производится при согласовании с центром государственного санитарно-эпидемиологического надзора.</p> <p>Все работы, в том числе добыча песка, гравия, донноуглубительные, в пределах акватории зоны санитарной охраны допускаются по согласованию с центром государственного санитарно - эпидемиологического надзора лишь при обосновании гидрологических расчетами отсутствия ухудшения качества воды в створе водозабора.</p> <p>Использование химических методов борьбы с эвтрофикацией водоемов допускается при условии применения препаратов, имеющих положительное санитарно - эпидемиологическое заключение государственной санитарно - эпидемиологической службы Российской Федерации.</p>	
7	<p>Зоны затопления и подтопления</p>	<p>В зонах затопления и подтопления запрещается:</p> <ul style="list-style-type: none"> <li>- размещение новых населенных пунктов и строительство объектов капитального строительства без обеспечения инженерной защиты таких населенных пунктов и объектов от затопления, подтопления;</li> <li>- использование сточных вод в целях регулирования плодородия почв;</li> <li>- размещение кладбищ, скотомогильников, объектов размещения отходов производства и потребления, химических, взрывчатых, токсичных, отравляющих и ядовитых веществ, пунктов хранения и захоронения радиоактивных отходов;</li> <li>- осуществление авиационных мер по борьбе с вредными организмами.</li> </ul>	<p>Водный кодекс Российской Федерации</p>
8	<p>Санитарно-защитная зона</p>	<p>В границах санитарно-защитной зоны не допускается использования земельных участков в целях:</p>	<p>Постановление Правительства Российской Федерации от 03.03.2018 № 222 «Об</p>

	<p>- размещения жилой застройки, объектов образовательного и медицинского назначения, спортивных сооружений открытого типа, организаций отдыха детей и их оздоровления, зон рекреационного назначения и для ведения садоводства;</p> <p>- размещения объектов для производства и хранения лекарственных средств, объекты пищевых отраслей промышленности, оптовых складов продовольственного сырья и пищевой продукции, комплексов водопроводных сооружений для подготовки и хранения питьевой воды, использования земельных участков в целях производства, хранения и переработки сельскохозяйственной продукции, предназначенной для дальнейшего использования в качестве пищевой продукции, если химическое, физическое и (или) биологическое воздействие объекта, в отношении которого установлена санитарно-защитная зона, приведет к нарушению качества и безопасности таких средств, сырья, воды и продукции в соответствии с установленными требованиями.</p>	<p>утверждении Правил установления санитарно-защитных зон и использования земельных участков, расположенных в границах санитарно-защитных зон»</p>
<p>9</p> <p>Зона минимальных расстояний до магистральных промышленных трубопроводов (газопроводов, нефтепроводов и нефтепродуктопроводов, аммиакопроводов)</p>	<p>Перечень ограничений использования земельных участков в границах зоны минимальных расстояний до магистральных или промышленных трубопроводов определяется Правительством РФ в положении о данном виде зоны с особыми условиями использования территории.</p>	

Приложение №1  
к правилам землепользования и застройки  
Воронцовского сельского поселения  
Павловского муниципального района  
Воронежской области

СВЕДЕНИЯ О ГРАНИЦАХ ТЕРРИТОРИАЛЬНЫХ ЗОН,  
СОДЕРЖАЩИЕ ГРАФИЧЕСКОЕ ОПИСАНИЕ МЕСТОПОЛОЖЕНИЯ  
ГРАНИЦ ТЕРРИТОРИАЛЬНЫХ ЗОН, ПЕРЕЧЕНЬ КООРДИНАТ  
ХАРАКТЕРНЫХ ТОЧЕК ГРАНИЦ ТЕРРИТОРИАЛЬНЫХ ЗОН  
СЕЛА ВОРОНЦОВКА

## ОПИСАНИЕ МЕСТОПОЛОЖЕНИЯ ГРАНИЦ

Зона застройки индивидуальными жилыми домами – Ж1

---

(наименование объекта, местоположение границ которого описано  
(далее - объект)

## Раздел 1

Сведения об объекте		
№ п/п	Характеристики объекта	Описание характеристик
1	2	3
1	Местоположение объекта	Воронежская область, Павловский муниципальный район, Воронцовское сельское поселение, село Воронцовка
2	Площадь объекта ± величина погрешности определения площади ( $P \pm \Delta P$ )	8482753+/- 50969м <sup>2</sup>
3	Иные характеристики объекта	-



## Раздел 2

Сведения о местоположении границ объекта					
1. Система координат: МСК - 36, зона 2					
2. Сведения о характерных точках границ объекта					
Обозначение характерных точек границ	Координаты, м		Метод определения координат характерной точки	Средняя квадратическая погрешность положения характерной точки (Mt), м	Описание обозначения точки на местности (при наличии)
	X	Y			
1	2	3	4	5	6
1	398111.92	2168404.46	Аналитический	0.10	-
2	398134.88	2168484.53	Аналитический	0.10	-
3	398116.44	2168508.87	Аналитический	0.10	-
4	398080.57	2168517.59	Аналитический	0.10	-
5	398079.21	2168551.66	Аналитический	0.10	-
6	398069.72	2168557.24	Аналитический	0.10	-
7	398067.00	2168611.40	Аналитический	0.10	-
8	398055.27	2168642.72	Аналитический	0.10	-
9	398025.66	2168682.70	Аналитический	0.10	-
10	398007.29	2168701.56	Аналитический	0.10	-
11	397980.16	2168713.04	Аналитический	0.10	-
12	397984.57	2168740.36	Аналитический	0.10	-
13	397980.01	2168755.62	Аналитический	0.10	-
14	397960.56	2168787.36	Аналитический	0.10	-
15	397926.77	2168819.94	Аналитический	0.10	-
16	397922.79	2168860.66	Аналитический	0.10	-
17	397972.91	2168947.91	Аналитический	0.10	-
18	397999.29	2168975.58	Аналитический	0.10	-
19	398027.71	2168993.67	Аналитический	0.10	-
20	398055.63	2169014.00	Аналитический	0.10	-
21	398079.97	2169042.71	Аналитический	0.10	-
22	398121.56	2169103.73	Аналитический	0.10	-
23	398154.71	2169079.15	Аналитический	0.10	-
24	398205.88	2169153.06	Аналитический	0.10	-
25	398173.76	2169175.44	Аналитический	0.10	-
26	398201.84	2169203.32	Аналитический	0.10	-
27	398220.59	2169213.40	Аналитический	0.10	-
28	398233.82	2169218.74	Аналитический	0.10	-
29	398262.65	2169247.37	Аналитический	0.10	-
30	398303.46	2169250.50	Аналитический	0.10	-
31	398360.93	2169251.27	Аналитический	0.10	-
32	398397.85	2169260.68	Аналитический	0.10	-
33	398419.90	2169290.60	Аналитический	0.10	-
34	398605.50	2169354.30	Аналитический	0.10	-

1	2	3	4	5	6
35	398609.10	2169355.60	Аналитический	0.10	-
36	398706.48	2169393.51	Аналитический	0.10	-
37	398726.65	2169405.80	Аналитический	0.10	-
38	398741.14	2169424.58	Аналитический	0.10	-
39	398733.28	2169452.50	Аналитический	0.10	-
40	398704.81	2169487.09	Аналитический	0.10	-
41	398649.42	2169554.41	Аналитический	0.10	-
42	398476.01	2169483.21	Аналитический	0.10	-
43	398436.51	2169466.99	Аналитический	0.10	-
44	398419.93	2169460.18	Аналитический	0.10	-
45	398339.56	2169427.18	Аналитический	0.10	-
46	398188.41	2169367.42	Аналитический	0.10	-
47	398173.72	2169402.91	Аналитический	0.10	-
48	398131.77	2169455.99	Аналитический	0.10	-
49	398123.93	2169482.21	Аналитический	0.10	-
50	398132.87	2169528.08	Аналитический	0.10	-
51	398132.70	2169548.43	Аналитический	0.10	-
52	398118.97	2169569.51	Аналитический	0.10	-
53	398108.85	2169582.47	Аналитический	0.10	-
54	398108.48	2169611.95	Аналитический	0.10	-
55	398082.76	2169577.91	Аналитический	0.10	-
56	398060.11	2169593.36	Аналитический	0.10	-
57	398028.36	2169601.65	Аналитический	0.10	-
58	397962.72	2169575.96	Аналитический	0.10	-
59	397933.82	2169545.86	Аналитический	0.10	-
60	397918.31	2169522.47	Аналитический	0.10	-
61	397886.02	2169552.34	Картометрический	1.00	-
62	397869.87	2169534.76	Картометрический	1.00	-
63	397862.79	2169483.99	Картометрический	1.00	-
64	397841.98	2169455.97	Картометрический	1.00	-
65	397830.08	2169423.89	Картометрический	1.00	-
66	397812.41	2169399.41	Картометрический	1.00	-
67	397757.72	2169361.14	Картометрический	1.00	-
68	397725.33	2169322.34	Картометрический	1.00	-
69	397709.37	2169297.87	Картометрический	1.00	-
70	397705.37	2169258.14	Картометрический	1.00	-
71	397690.49	2169231.91	Картометрический	1.00	-
72	397666.85	2169175.92	Картометрический	1.00	-
73	397613.81	2169086.33	Картометрический	1.00	-
74	397585.58	2169065.97	Картометрический	1.00	-
75	397566.18	2169064.95	Картометрический	1.00	-
76	397537.01	2169020.13	Картометрический	1.00	-
77	397532.39	2168991.36	Картометрический	1.00	-
78	397528.21	2168979.17	Картометрический	1.00	-
79	397478.10	2168929.12	Картометрический	1.00	-
80	397600.13	2168761.58	Картометрический	1.00	-
81	397719.04	2168585.73	Картометрический	1.00	-
82	397628.27	2168465.09	Картометрический	1.00	-

1	2	3	4	5	6
83	397617.00	2168408.73	Картометрический	1.00	-
84	397625.56	2168346.59	Картометрический	1.00	-
85	397628.27	2168319.30	Картометрический	1.00	-
86	397651.36	2168251.31	Картометрический	1.00	-
87	397574.72	2168198.48	Картометрический	1.00	-
88	397491.19	2168150.10	Картометрический	1.00	-
89	397515.36	2168076.99	Аналитический	0.10	-
90	397632.84	2168120.26	Аналитический	0.10	-
91	397711.34	2168166.53	Аналитический	0.10	-
92	397754.01	2168193.55	Аналитический	0.10	-
93	397795.81	2168147.68	Аналитический	0.02	-
94	397821.22	2168158.28	Аналитический	0.10	-
95	397890.28	2168217.81	Аналитический	0.10	-
96	397935.71	2168177.17	Аналитический	0.10	-
97	397953.10	2168192.88	Аналитический	0.10	-
98	397971.47	2168211.18	Аналитический	0.10	-
99	397992.16	2168232.43	Аналитический	0.10	-
100	397969.33	2168257.80	Аналитический	0.10	-
101	397990.53	2168285.49	Аналитический	0.10	-
102	398003.38	2168299.97	Аналитический	0.10	-
103	398019.74	2168322.75	Аналитический	0.10	-
104	397972.76	2168375.24	Аналитический	0.10	-
105	397989.18	2168394.40	Аналитический	0.10	-
106	398009.30	2168425.59	Аналитический	0.10	-
1	398111.92	2168404.46	Аналитический	0.10	-
107	398663.13	2170939.51	Картометрический	1.00	-
108	398657.41	2171057.88	Аналитический	0.10	-
109	398653.69	2171148.09	Аналитический	0.10	-
110	398696.62	2171164.88	Аналитический	0.10	-
111	398692.23	2171192.29	Аналитический	0.10	-
112	398639.31	2171177.11	Аналитический	0.10	-
113	398630.29	2171241.83	Аналитический	0.10	-
114	398606.59	2171291.32	Аналитический	0.10	-
115	398609.44	2171310.51	Аналитический	0.10	-
116	398640.24	2171343.12	Аналитический	0.10	-
117	398615.97	2171366.17	Аналитический	0.10	-
118	398590.12	2171343.94	Аналитический	0.10	-
119	398547.91	2171334.94	Аналитический	0.10	-
120	398500.61	2171364.61	Аналитический	0.10	-
121	398487.22	2171386.87	Аналитический	0.10	-
122	398564.39	2171457.13	Аналитический	0.10	-
123	398666.17	2171546.06	Аналитический	0.10	-
124	398657.08	2171564.69	Аналитический	0.10	-
125	398696.36	2171594.76	Аналитический	0.02	-
126	398670.98	2171627.08	Аналитический	0.10	-
127	398637.97	2171602.94	Аналитический	0.10	-
128	398566.11	2171550.40	Аналитический	0.10	-

1	2	3	4	5	6
129	398461.94	2171474.23	Картометрический	1.00	-
130	398372.39	2171408.75	Картометрический	1.00	-
131	398369.00	2171405.03	Картометрический	1.00	-
132	398367.72	2171400.77	Картометрический	1.00	-
133	398367.81	2171393.37	Картометрический	1.00	-
134	398355.78	2171384.18	Картометрический	1.00	-
135	398354.39	2171383.12	Картометрический	1.00	-
136	398347.86	2171387.37	Картометрический	1.00	-
137	398343.10	2171388.58	Картометрический	1.00	-
138	398338.37	2171386.98	Картометрический	1.00	-
139	398276.04	2171345.98	Картометрический	1.00	-
140	398242.87	2171323.68	Картометрический	1.00	-
141	398189.51	2171300.43	Картометрический	1.00	-
142	398078.02	2171258.08	Картометрический	1.00	-
143	397939.29	2171205.38	Картометрический	1.00	-
144	397799.42	2171152.25	Картометрический	1.00	-
145	397729.69	2171129.96	Картометрический	1.00	-
146	397666.50	2171113.54	Картометрический	1.00	-
147	397608.11	2171064.28	Аналитический	0.10	-
148	397560.07	2171021.61	Аналитический	0.10	-
149	397535.55	2171004.37	Аналитический	0.10	-
150	397535.73	2170995.05	Аналитический	0.10	-
151	397526.66	2170986.31	Аналитический	0.10	-
152	397522.23	2170986.65	Аналитический	0.10	-
153	397519.10	2170985.22	Аналитический	0.10	-
154	397511.13	2170980.98	Аналитический	0.10	-
155	397506.55	2170977.68	Аналитический	0.10	-
156	397484.33	2170958.05	Аналитический	0.10	-
157	397449.19	2170930.00	Аналитический	0.10	-
158	397439.24	2170920.87	Аналитический	0.10	-
159	397427.82	2170909.78	Аналитический	0.10	-
160	397424.11	2170906.04	Аналитический	0.10	-
161	397417.21	2170899.15	Аналитический	0.10	-
162	397401.81	2170885.00	Аналитический	0.10	-
163	397378.83	2170860.74	Аналитический	0.10	-
164	397360.80	2170835.35	Аналитический	0.10	-
165	397339.50	2170803.42	Аналитический	0.10	-
166	397327.77	2170781.18	Аналитический	0.10	-
167	397311.99	2170745.83	Аналитический	0.10	-
168	397298.10	2170701.04	Аналитический	0.10	-
169	397287.16	2170661.21	Аналитический	0.10	-
170	397279.25	2170636.48	Аналитический	0.10	-
171	397276.45	2170614.42	Аналитический	0.10	-
172	397277.70	2170576.83	Аналитический	0.10	-
173	397281.86	2170537.23	Аналитический	0.10	-
174	397287.71	2170497.18	Аналитический	0.10	-
175	397293.17	2170466.08	Аналитический	0.10	-
176	397302.52	2170424.24	Аналитический	0.10	-

1	2	3	4	5	6
177	397312.18	2170386.82	Аналитический	0.10	-
178	397323.93	2170344.55	Аналитический	0.10	-
179	397340.96	2170285.10	Аналитический	0.10	-
180	397357.03	2170229.00	Аналитический	0.10	-
181	397369.78	2170184.51	Аналитический	0.10	-
182	397382.98	2170138.43	Аналитический	0.10	-
183	397397.20	2170088.81	Аналитический	0.10	-
184	397407.05	2170054.72	Аналитический	0.10	-
185	397414.19	2170016.88	Аналитический	0.10	-
186	397414.82	2169983.28	Аналитический	0.10	-
187	397414.39	2169963.79	Аналитический	0.10	-
188	397415.33	2169951.66	Аналитический	0.10	-
189	397418.01	2169915.80	Аналитический	0.10	-
190	397418.49	2169902.58	Аналитический	0.10	-
191	397419.53	2169877.14	Аналитический	0.10	-
192	397417.29	2169847.28	Аналитический	0.10	-
193	397412.76	2169810.19	Аналитический	0.10	-
194	397413.99	2169804.24	Аналитический	0.10	-
195	397416.38	2169793.62	Аналитический	0.10	-
196	397412.12	2169790.03	Аналитический	0.10	-
197	397404.43	2169747.98	Аналитический	0.10	-
198	397397.55	2169698.44	Аналитический	0.10	-
199	397392.64	2169656.25	Аналитический	0.10	-
200	397388.32	2169632.32	Аналитический	0.10	-
201	397381.00	2169610.84	Аналитический	0.10	-
202	397371.96	2169589.49	Аналитический	0.10	-
203	397369.77	2169585.15	Аналитический	0.10	-
204	397347.03	2169545.49	Аналитический	0.10	-
205	397333.09	2169520.32	Аналитический	0.10	-
206	397327.24	2169510.92	Картометрический	1.00	-
207	397326.68	2169510.09	Аналитический	0.10	-
208	397322.47	2169503.80	Аналитический	0.10	-
209	397314.18	2169491.26	Аналитический	0.10	-
210	397307.39	2169478.89	Аналитический	0.10	-
211	397295.66	2169463.56	Аналитический	0.10	-
212	397283.85	2169445.66	Картометрический	1.00	-
213	397279.29	2169438.76	Аналитический	0.10	-
214	397278.17	2169433.54	Аналитический	0.10	-
215	397291.97	2169418.40	Аналитический	0.10	-
216	397294.23	2169419.92	Аналитический	0.10	-
217	397309.72	2169429.05	Аналитический	0.10	-
218	397310.28	2169428.03	Аналитический	0.10	-
219	397319.41	2169433.30	Аналитический	0.10	-
220	397324.84	2169437.44	Аналитический	0.10	-
221	397331.66	2169442.27	Картометрический	1.00	-
222	397327.42	2169447.78	Картометрический	1.00	-
223	397338.14	2169456.58	Картометрический	1.00	-
224	397335.00	2169459.10	Картометрический	1.00	-

1	2	3	4	5	6
225	397350.08	2169473.25	Картометрический	1.00	-
226	397349.44	2169475.02	Картометрический	1.00	-
227	397355.81	2169482.52	Картометрический	1.00	-
228	397367.24	2169492.69	Картометрический	1.00	-
229	397374.83	2169498.92	Картометрический	1.00	-
230	397382.17	2169492.05	Картометрический	1.00	-
231	397381.00	2169491.14	Картометрический	1.00	-
232	397389.08	2169476.56	Картометрический	1.00	-
233	397389.56	2169475.81	Картометрический	1.00	-
234	397387.22	2169474.38	Картометрический	1.00	-
235	397392.55	2169465.69	Картометрический	1.00	-
236	397398.12	2169456.19	Картометрический	1.00	-
237	397416.32	2169426.68	Картометрический	1.00	-
238	397439.09	2169441.70	Картометрический	1.00	-
239	397444.29	2169431.77	Картометрический	1.00	-
240	397422.51	2169416.44	Картометрический	1.00	-
241	397423.46	2169415.13	Картометрический	1.00	-
242	397412.84	2169407.55	Картометрический	1.00	-
243	397414.10	2169405.91	Картометрический	1.00	-
244	397411.55	2169403.98	Картометрический	1.00	-
245	397416.94	2169396.29	Картометрический	1.00	-
246	397422.23	2169390.55	Картометрический	1.00	-
247	397425.94	2169384.79	Картометрический	1.00	-
248	397426.09	2169383.31	Картометрический	1.00	-
249	397433.18	2169375.04	Картометрический	1.00	-
250	397440.39	2169366.46	Картометрический	1.00	-
251	397449.68	2169354.66	Картометрический	1.00	-
252	397451.45	2169350.25	Картометрический	1.00	-
253	397457.17	2169343.89	Картометрический	1.00	-
254	397456.84	2169343.59	Картометрический	1.00	-
255	397446.24	2169336.39	Картометрический	1.00	-
256	397431.82	2169327.44	Картометрический	1.00	-
257	397418.75	2169317.52	Аналитический	0.10	-
258	397404.52	2169308.87	Аналитический	0.10	-
259	397403.23	2169308.28	Картометрический	1.00	-
260	397399.95	2169313.42	Картометрический	1.00	-
261	397398.38	2169312.74	Картометрический	1.00	-
262	397390.82	2169323.24	Картометрический	1.00	-
263	397382.15	2169334.00	Картометрический	1.00	-
264	397384.57	2169335.49	Картометрический	1.00	-
265	397382.08	2169338.67	Картометрический	1.00	-
266	397374.72	2169348.06	Картометрический	1.00	-
267	397368.03	2169357.02	Картометрический	1.00	-
268	397366.17	2169357.41	Картометрический	1.00	-
269	397344.46	2169343.63	Картометрический	1.00	-
270	397339.96	2169338.57	Картометрический	1.00	-
271	397320.45	2169371.76	Картометрический	1.00	-
272	397305.01	2169362.48	Аналитический	0.10	-

1	2	3	4	5	6
273	397304.34	2169362.07	Аналитический	0.10	-
274	397292.25	2169353.19	Аналитический	0.10	-
275	397291.20	2169355.16	Аналитический	0.10	-
276	397288.78	2169353.48	Аналитический	0.10	-
277	397284.57	2169350.42	Аналитический	0.10	-
278	397280.20	2169347.63	Аналитический	0.10	-
279	397270.55	2169360.81	Картометрический	1.00	-
280	397256.84	2169339.93	Картометрический	1.00	-
281	397261.14	2169335.66	Картометрический	1.00	-
282	397260.84	2169332.98	Картометрический	1.00	-
283	397271.39	2169320.37	Картометрический	1.00	-
284	397280.45	2169311.62	Картометрический	1.00	-
285	397267.43	2169294.39	Картометрический	1.00	-
286	397264.28	2169291.12	Картометрический	1.00	-
287	397253.37	2169278.04	Картометрический	1.00	-
288	397283.59	2169250.31	Картометрический	1.00	-
289	397288.69	2169245.76	Картометрический	1.00	-
290	397291.42	2169245.94	Картометрический	1.00	-
291	397282.83	2169238.85	Картометрический	1.00	-
292	397291.87	2169227.90	Картометрический	1.00	-
293	397294.11	2169227.64	Картометрический	1.00	-
294	397283.36	2169219.96	Картометрический	1.00	-
295	397280.03	2169217.74	Картометрический	1.00	-
296	397283.34	2169212.76	Картометрический	1.00	-
297	397286.67	2169214.98	Картометрический	1.00	-
298	397299.26	2169196.38	Картометрический	1.00	-
299	397302.43	2169198.38	Картометрический	1.00	-
300	397311.16	2169185.43	Картометрический	1.00	-
301	397310.34	2169184.88	Картометрический	1.00	-
302	397295.50	2169174.85	Картометрический	1.00	-
303	397290.83	2169171.27	Картометрический	1.00	-
304	397276.75	2169189.65	Картометрический	1.00	-
305	397271.88	2169185.86	Картометрический	1.00	-
306	397264.35	2169179.18	Картометрический	1.00	-
307	397261.16	2169182.54	Картометрический	1.00	-
308	397250.24	2169194.05	Картометрический	1.00	-
309	397248.63	2169195.75	Картометрический	1.00	-
310	397254.49	2169202.56	Картометрический	1.00	-
311	397247.00	2169208.99	Картометрический	1.00	-
312	397246.91	2169211.77	Картометрический	1.00	-
313	397253.65	2169220.01	Картометрический	1.00	-
314	397225.11	2169241.02	Картометрический	1.00	-
315	397239.61	2169260.02	Картометрический	1.00	-
316	397238.07	2169261.95	Аналитический	0.10	-
317	397207.88	2169273.45	Аналитический	0.10	-
318	397195.30	2169261.01	Аналитический	0.10	-
319	397184.46	2169246.39	Аналитический	0.10	-
320	397178.02	2169237.45	Аналитический	0.10	-

1	2	3	4	5	6
321	397180.22	2169235.75	Аналитический	0.10	-
322	397174.46	2169227.39	Аналитический	0.10	-
323	397172.46	2169225.45	Картометрический	1.00	-
324	397205.59	2169199.93	Картометрический	1.00	-
325	397212.84	2169193.48	Картометрический	1.00	-
326	397210.71	2169191.09	Картометрический	1.00	-
327	397220.94	2169181.97	Картометрический	1.00	-
328	397230.38	2169192.58	Картометрический	1.00	-
329	397238.70	2169185.17	Картометрический	1.00	-
330	397237.78	2169184.22	Картометрический	1.00	-
331	397239.73	2169182.49	Картометрический	1.00	-
332	397238.43	2169181.06	Картометрический	1.00	-
333	397236.44	2169182.83	Картометрический	1.00	-
334	397231.07	2169177.23	Картометрический	1.00	-
335	397239.08	2169169.97	Картометрический	1.00	-
336	397244.49	2169163.87	Картометрический	1.00	-
337	397256.07	2169148.36	Аналитический	0.10	-
338	397270.93	2169132.60	Картометрический	1.00	-
339	397247.63	2169113.80	Картометрический	1.00	-
340	397203.46	2169079.83	Аналитический	0.10	-
341	397223.56	2169052.65	Аналитический	0.10	-
342	397229.30	2169045.98	Аналитический	0.10	-
343	397240.13	2169033.39	Аналитический	0.10	-
344	397250.83	2169020.96	Аналитический	0.10	-
345	397258.59	2169011.94	Аналитический	0.10	-
346	397267.85	2169001.18	Аналитический	0.10	-
347	397274.31	2168993.68	Аналитический	0.10	-
348	397280.73	2168986.21	Аналитический	0.10	-
349	397269.02	2168970.00	Аналитический	0.10	-
350	397259.32	2168956.58	Аналитический	0.10	-
351	397304.68	2168917.57	Аналитический	0.10	-
352	397305.27	2168918.14	Аналитический	0.10	-
353	397312.82	2168911.85	Аналитический	0.10	-
354	397310.59	2168908.54	Картометрический	1.00	-
355	397256.97	2168953.34	Картометрический	1.00	-
356	397225.81	2168956.86	Картометрический	1.00	-
357	397198.07	2168932.45	Картометрический	1.00	-
358	397191.08	2168939.87	Аналитический	0.10	-
359	397155.67	2168904.68	Аналитический	0.10	-
360	397169.66	2168889.75	Аналитический	0.10	-
361	397162.92	2168883.44	Аналитический	0.10	-
362	397161.93	2168884.56	Аналитический	0.10	-
363	397129.23	2168919.96	Аналитический	0.10	-
364	397121.67	2168930.22	Аналитический	0.10	-
365	397127.50	2168934.52	Аналитический	0.10	-
366	397119.36	2168945.43	Аналитический	0.10	-
367	397130.81	2168954.49	Аналитический	0.10	-
368	397124.70	2168962.66	Аналитический	0.10	-



1	2	3	4	5	6
369	397130.87	2168967.27	Аналитический	0.10	-
370	397125.66	2168993.71	Аналитический	0.10	-
371	397112.24	2169008.27	Аналитический	0.10	-
372	397087.24	2169035.02	Картометрический	1.00	-
373	397064.07	2169007.75	Картометрический	1.00	-
374	397062.74	2169004.65	Аналитический	0.10	-
375	397061.72	2169003.48	Аналитический	0.10	-
376	397061.13	2169003.95	Аналитический	0.10	-
377	397046.79	2168987.52	Аналитический	0.10	-
378	397041.27	2168979.56	Картометрический	1.00	-
379	397033.50	2168985.14	Картометрический	1.00	-
380	397029.63	2168987.44	Картометрический	1.00	-
381	397011.86	2168995.80	Картометрический	1.00	-
382	397017.86	2169003.96	Картометрический	1.00	-
383	397007.52	2169016.22	Картометрический	1.00	-
384	396995.19	2169024.84	Картометрический	1.00	-
385	396991.54	2169026.63	Картометрический	1.00	-
386	396983.03	2169015.33	Аналитический	0.10	-
387	396963.76	2168977.92	Аналитический	0.10	-
388	396942.62	2168940.52	Аналитический	0.10	-
389	396923.95	2168900.97	Аналитический	0.10	-
390	396915.55	2168884.46	Аналитический	0.10	-
391	396911.57	2168876.59	Аналитический	0.10	-
392	396906.48	2168863.71	Аналитический	0.10	-
393	396906.44	2168857.65	Аналитический	0.10	-
394	396905.56	2168851.49	Аналитический	0.10	-
395	396902.68	2168845.37	Аналитический	0.10	-
396	396901.52	2168841.34	Аналитический	0.10	-
397	396899.83	2168839.73	Аналитический	0.10	-
398	396896.35	2168836.41	Аналитический	0.10	-
399	396893.26	2168835.67	Аналитический	0.10	-
400	396916.32	2168823.60	Картометрический	1.00	-
401	396948.11	2168791.02	Картометрический	1.00	-
402	396974.10	2168746.44	Картометрический	1.00	-
403	397002.11	2168704.01	Картометрический	1.00	-
404	397028.09	2168669.00	Картометрический	1.00	-
405	397063.65	2168654.86	Картометрический	1.00	-
406	397098.93	2168650.15	Картометрический	1.00	-
407	397143.51	2168666.44	Картометрический	1.00	-
408	397173.00	2168681.12	Картометрический	1.00	-
409	397214.79	2168753.61	Картометрический	1.00	-
410	397237.56	2168785.06	Картометрический	1.00	-
411	397262.27	2168817.31	Картометрический	1.00	-
412	397284.30	2168860.10	Картометрический	1.00	-
413	397319.86	2168888.23	Картометрический	1.00	-
414	397329.38	2168894.88	Картометрический	1.00	-
415	397375.05	2168919.03	Картометрический	1.00	-
416	397409.84	2168959.36	Картометрический	1.00	-

1	2	3	4	5	6
417	397452.18	2168982.22	Картометрический	1.00	-
418	397485.01	2169021.49	Картометрический	1.00	-
419	397487.78	2169052.37	Картометрический	1.00	-
420	397536.20	2169113.70	Картометрический	1.00	-
421	397588.53	2169167.66	Картометрический	1.00	-
422	397604.52	2169200.81	Картометрический	1.00	-
423	397636.17	2169233.45	Картометрический	1.00	-
424	397651.86	2169262.33	Картометрический	1.00	-
425	397657.49	2169293.97	Картометрический	1.00	-
426	397676.95	2169317.64	Аналитический	0.10	-
427	397683.49	2169332.70	Аналитический	0.10	-
428	397779.21	2169487.59	Картометрический	1.00	-
429	397836.25	2169577.49	Картометрический	1.00	-
430	397889.72	2169599.94	Аналитический	0.10	-
431	397912.86	2169614.62	Аналитический	0.10	-
432	397962.31	2169632.04	Аналитический	0.10	-
433	398012.28	2169663.20	Аналитический	0.10	-
434	398059.90	2169703.68	Аналитический	0.10	-
435	398089.60	2169726.11	Аналитический	0.10	-
436	398111.46	2169742.24	Аналитический	0.10	-
437	398137.01	2169772.71	Аналитический	0.10	-
438	398158.60	2169798.83	Аналитический	0.10	-
439	398181.83	2169826.24	Аналитический	0.10	-
440	398196.14	2169849.74	Аналитический	0.10	-
441	398236.27	2169880.99	Аналитический	0.10	-
442	398170.43	2169989.25	Аналитический	0.10	-
443	398278.72	2170073.58	Аналитический	0.10	-
444	398308.96	2170036.21	Аналитический	0.10	-
445	398325.08	2170054.51	Аналитический	0.10	-
446	398343.91	2170075.77	Аналитический	0.10	-
447	398314.52	2170108.88	Аналитический	0.10	-
448	398322.71	2170129.41	Аналитический	0.10	-
449	398361.58	2170158.39	Аналитический	0.10	-
450	398376.72	2170178.60	Аналитический	0.10	-
451	398411.72	2170206.30	Аналитический	0.10	-
452	398437.70	2170215.85	Аналитический	0.10	-
453	398466.35	2170242.65	Аналитический	0.10	-
454	398503.51	2170280.76	Аналитический	0.10	-
455	398538.98	2170307.90	Аналитический	0.10	-
456	398528.34	2170323.39	Аналитический	0.10	-
457	398560.96	2170362.26	Аналитический	0.10	-
458	398550.57	2170375.98	Аналитический	0.10	-
459	398492.84	2170376.98	Аналитический	0.10	-
460	398450.76	2170371.26	Аналитический	0.10	-
461	398417.27	2170361.95	Аналитический	0.10	-
462	398394.68	2170366.16	Аналитический	0.10	-
463	398383.11	2170384.48	Аналитический	0.10	-
464	398374.07	2170410.53	Аналитический	0.10	-

1	2	3	4	5	6
465	398360.21	2170465.29	Аналитический	0.10	-
466	398230.15	2170659.10	Аналитический	0.10	-
467	398268.66	2170688.67	Аналитический	0.10	-
468	398234.31	2170771.13	Аналитический	0.10	-
469	398346.42	2170843.38	Аналитический	0.10	-
470	398390.06	2170874.03	Аналитический	0.10	-
471	398463.29	2170888.35	Картометрический	1.00	-
472	398659.58	2170938.24	Картометрический	1.00	-
107	398663.13	2170939.51	Картометрический	1.00	-
473	397441.21	2169142.61	Картометрический	1.00	-
474	397508.57	2169183.14	Картометрический	1.00	-
475	397528.16	2169198.40	Картометрический	1.00	-
476	397522.86	2169204.39	Картометрический	1.00	-
477	397520.81	2169206.68	Картометрический	1.00	-
478	397520.03	2169209.39	Картометрический	1.00	-
479	397485.92	2169240.72	Картометрический	1.00	-
480	397481.65	2169236.28	Картометрический	1.00	-
481	397471.38	2169245.32	Картометрический	1.00	-
482	397458.21	2169247.95	Картометрический	1.00	-
483	397432.18	2169262.69	Аналитический	0.10	-
484	397393.70	2169238.25	Картометрический	1.00	-
485	397382.47	2169226.24	Аналитический	0.10	-
486	397377.89	2169223.06	Аналитический	0.10	-
487	397375.64	2169220.43	Аналитический	0.10	-
488	397357.51	2169208.30	Аналитический	0.10	-
489	397341.24	2169201.38	Картометрический	1.00	-
490	397348.91	2169181.83	Картометрический	1.00	-
491	397366.72	2169159.65	Картометрический	1.00	-
492	397367.32	2169160.65	Картометрический	1.00	-
493	397371.53	2169156.39	Картометрический	1.00	-
494	397374.01	2169153.77	Картометрический	1.00	-
495	397386.64	2169160.92	Картометрический	1.00	-
496	397393.95	2169151.38	Картометрический	1.00	-
497	397419.21	2169170.71	Картометрический	1.00	-
473	397441.21	2169142.61	Картометрический	1.00	-
498	397188.83	2169025.90	Аналитический	0.10	-
499	397179.57	2169037.42	Аналитический	0.10	-
500	397191.24	2169045.06	Аналитический	0.10	-
501	397189.14	2169048.27	Аналитический	0.10	-
502	397184.37	2169055.49	Аналитический	0.10	-
503	397179.48	2169062.02	Аналитический	0.10	-
504	397148.39	2169039.16	Аналитический	0.10	-
505	397161.69	2169022.92	Аналитический	0.10	-
506	397173.12	2169010.12	Аналитический	0.10	-
507	397178.02	2169014.24	Аналитический	0.10	-
508	397179.38	2169015.70	Картометрический	1.00	-

1	2	3	4	5	6
498	397188.83	2169025.90	Аналитический	0.10	-
509	398628.35	2171624.41	Аналитический	0.10	-
510	398621.04	2171641.54	Аналитический	0.10	-
511	398648.02	2171665.72	Аналитический	0.10	-
512	398562.82	2171784.63	Картометрический	1.00	-
513	398452.74	2171702.73	Картометрический	1.00	-
514	398231.10	2171537.84	Картометрический	1.00	-
515	398122.49	2171480.30	Картометрический	1.00	-
516	398077.49	2171447.36	Картометрический	1.00	-
517	398010.68	2171522.62	Картометрический	1.00	-
518	397854.66	2171451.09	Аналитический	0.10	-
519	397766.38	2171409.85	Аналитический	0.10	-
520	397778.46	2171390.34	Аналитический	0.10	-
521	397789.25	2171310.71	Картометрический	1.00	-
522	397627.03	2171259.84	Картометрический	1.00	-
523	397600.48	2171250.35	Картометрический	1.00	-
524	397583.47	2171244.53	Аналитический	0.10	-
525	397542.25	2171225.12	Аналитический	0.10	-
526	397582.19	2171147.88	Аналитический	0.10	-
527	397593.71	2171125.61	Картометрический	1.00	-
528	397596.06	2171121.18	Картометрический	1.00	-
529	397723.29	2171149.97	Картометрический	1.00	-
530	397790.96	2171173.25	Картометрический	1.00	-
531	397915.98	2171220.26	Картометрический	1.00	-
532	398046.16	2171269.21	Картометрический	1.00	-
533	398138.77	2171304.04	Картометрический	1.00	-
534	398176.74	2171318.32	Картометрический	1.00	-
535	398231.74	2171341.16	Картометрический	1.00	-
536	398268.66	2171363.02	Картометрический	1.00	-
537	398336.35	2171412.67	Картометрический	1.00	-
538	398336.66	2171412.90	Картометрический	1.00	-
539	398337.25	2171414.08	Картометрический	1.00	-
540	398338.74	2171417.05	Картометрический	1.00	-
541	398338.40	2171421.39	Картометрический	1.00	-
542	398334.88	2171430.88	Картометрический	1.00	-
543	398348.01	2171440.59	Картометрический	1.00	-
544	398356.19	2171433.56	Картометрический	1.00	-
545	398360.26	2171432.00	Картометрический	1.00	-
546	398364.37	2171433.74	Картометрический	1.00	-
547	398465.17	2171506.39	Картометрический	1.00	-
548	398475.39	2171520.25	Картометрический	1.00	-
549	398486.13	2171528.45	Картометрический	1.00	-
550	398509.44	2171537.39	Картометрический	1.00	-
551	398555.16	2171570.66	Аналитический	0.10	-
509	398628.35	2171624.41	Аналитический	0.10	-
552	397739.93	2167459.42	Аналитический	0.10	-

1	2	3	4	5	6
553	397742.29	2167489.04	Аналитический	0.01	-
554	397719.16	2167516.74	Аналитический	0.10	-
555	397674.30	2167554.30	Аналитический	0.10	-
556	397611.05	2167606.20	Аналитический	0.10	-
557	397535.58	2167674.40	Аналитический	0.10	-
558	397525.43	2167695.24	Аналитический	0.10	-
559	397515.19	2167717.02	Аналитический	0.10	-
560	397482.53	2167754.97	Аналитический	0.10	-
561	397443.18	2167791.60	Аналитический	0.10	-
562	397397.16	2167827.20	Аналитический	0.10	-
563	397357.41	2167822.80	Аналитический	0.10	-
564	397325.04	2167825.46	Аналитический	0.10	-
565	397291.53	2167833.75	Аналитический	0.10	-
566	397238.06	2167852.43	Аналитический	0.10	-
567	397193.43	2167852.78	Аналитический	0.10	-
568	397190.78	2167825.48	Аналитический	0.10	-
569	397193.95	2167803.76	Аналитический	0.10	-
570	397196.66	2167782.51	Аналитический	0.10	-
571	397207.78	2167764.09	Аналитический	0.10	-
572	397228.22	2167750.74	Аналитический	0.10	-
573	397263.78	2167728.47	Аналитический	0.10	-
574	397291.88	2167711.28	Аналитический	0.10	-
575	397303.34	2167706.55	Аналитический	0.07	-
576	397311.79	2167700.99	Аналитический	0.07	-
577	397322.03	2167695.58	Аналитический	0.10	-
578	397341.98	2167681.59	Аналитический	0.10	-
579	397370.27	2167657.78	Аналитический	0.10	-
580	397390.58	2167640.62	Аналитический	0.10	-
581	397409.47	2167621.92	Аналитический	0.10	-
582	397429.26	2167598.73	Аналитический	0.10	-
583	397457.47	2167563.93	Аналитический	0.10	-
584	397488.38	2167524.27	Аналитический	0.10	-
585	397518.28	2167485.91	Аналитический	0.10	-
586	397549.39	2167446.00	Аналитический	0.10	-
587	397585.22	2167400.04	Аналитический	0.10	-
588	397615.77	2167362.08	Аналитический	0.10	-
589	397621.79	2167361.96	Аналитический	0.10	-
590	397623.48	2167363.03	Аналитический	0.10	-
591	397629.18	2167358.78	Аналитический	0.10	-
592	397684.20	2167403.30	Аналитический	0.10	-
552	397739.93	2167459.42	Аналитический	0.10	-
593	397161.02	2168036.16	Аналитический	0.10	-
594	397164.01	2168050.37	Аналитический	0.10	-
595	397217.12	2168241.49	Картометрический	1.00	-
596	397203.60	2168329.38	Картометрический	1.00	-
597	397146.30	2168449.24	Картометрический	1.00	-
598	397069.79	2168436.65	Картометрический	1.00	-

1	2	3	4	5	6
599	396906.89	2168655.89	Картометрический	1.00	-
600	396857.61	2168702.47	Картометрический	1.00	-
601	396844.99	2168714.71	Аналитический	0.10	-
602	396842.44	2168715.67	Аналитический	0.10	-
603	396839.87	2168715.09	Аналитический	0.10	-
604	396828.14	2168681.96	Аналитический	0.10	-
605	396822.71	2168660.43	Аналитический	0.10	-
606	396819.95	2168650.10	Аналитический	0.10	-
607	396815.99	2168635.82	Аналитический	0.10	-
608	396808.50	2168609.01	Аналитический	0.10	-
609	396802.87	2168584.83	Аналитический	0.10	-
610	396798.05	2168568.88	Аналитический	0.10	-
611	396795.35	2168562.24	Аналитический	0.10	-
612	396793.38	2168555.37	Аналитический	0.10	-
613	396792.75	2168552.58	Аналитический	0.10	-
614	396792.09	2168546.80	Аналитический	0.10	-
615	396791.79	2168541.48	Аналитический	0.10	-
616	396792.08	2168535.05	Аналитический	0.10	-
617	396793.02	2168527.59	Аналитический	0.10	-
618	396792.98	2168523.46	Аналитический	0.10	-
619	396789.28	2168494.73	Аналитический	0.10	-
620	396789.63	2168487.80	Аналитический	0.10	-
621	396785.75	2168463.87	Аналитический	0.10	-
622	396785.34	2168458.47	Аналитический	0.10	-
623	396785.67	2168451.28	Аналитический	0.10	-
624	396785.03	2168445.63	Аналитический	0.10	-
625	396784.97	2168431.39	Аналитический	0.10	-
626	396787.10	2168425.89	Аналитический	0.10	-
627	396790.48	2168399.97	Аналитический	0.10	-
628	396794.75	2168389.06	Аналитический	0.10	-
629	396800.07	2168368.98	Аналитический	0.10	-
630	396806.77	2168340.89	Аналитический	0.10	-
631	396822.36	2168280.02	Аналитический	0.10	-
632	396832.37	2168261.64	Аналитический	0.10	-
633	396839.91	2168246.26	Аналитический	0.10	-
634	396857.24	2168223.48	Аналитический	0.10	-
635	396864.64	2168216.95	Аналитический	0.10	-
636	396868.76	2168212.65	Аналитический	0.10	-
637	396875.40	2168205.51	Аналитический	0.10	-
638	396907.70	2168179.53	Аналитический	0.10	-
639	396937.14	2168155.65	Аналитический	0.10	-
640	396949.86	2168147.76	Аналитический	0.10	-
641	396960.00	2168141.84	Аналитический	0.10	-
642	397004.30	2168117.94	Аналитический	0.10	-
643	397013.76	2168118.01	Аналитический	0.10	-
644	397061.37	2168094.90	Аналитический	0.10	-
645	397112.19	2168064.24	Аналитический	0.10	-
646	397140.61	2168043.15	Аналитический	0.10	-

1	2	3	4	5	6
647	397146.04	2168041.53	Аналитический	0.10	-
648	397149.04	2168046.20	Аналитический	0.10	-
593	397161.02	2168036.16	Аналитический	0.10	-
649	397356.66	2166986.25	Аналитический	0.10	-
650	397512.47	2167197.36	Аналитический	0.10	-
651	397604.60	2167337.43	Аналитический	0.10	-
652	397600.49	2167340.67	Аналитический	0.10	-
653	397603.25	2167345.90	Аналитический	0.10	-
654	397568.26	2167387.11	Аналитический	0.10	-
655	397533.32	2167432.39	Аналитический	0.10	-
656	397503.85	2167470.58	Аналитический	0.10	-
657	397477.06	2167505.29	Аналитический	0.10	-
658	397441.41	2167551.48	Аналитический	0.10	-
659	397429.76	2167564.93	Аналитический	0.10	-
660	397424.58	2167564.20	Аналитический	0.10	-
661	397421.67	2167561.08	Аналитический	0.10	-
662	397413.90	2167571.27	Аналитический	0.10	-
663	397416.79	2167575.55	Аналитический	0.10	-
664	397419.14	2167583.03	Аналитический	0.10	-
665	397414.96	2167590.45	Аналитический	0.10	-
666	397395.24	2167612.15	Аналитический	0.10	-
667	397378.02	2167627.22	Аналитический	0.10	-
668	397355.58	2167645.50	Аналитический	0.10	-
669	397329.58	2167666.57	Аналитический	0.10	-
670	397309.65	2167680.21	Аналитический	0.10	-
671	397296.13	2167688.71	Аналитический	0.10	-
672	397293.51	2167688.03	Аналитический	0.10	-
673	397286.87	2167681.73	Аналитический	0.10	-
674	397277.78	2167686.67	Аналитический	0.10	-
675	397281.23	2167694.80	Аналитический	0.10	-
676	397280.02	2167697.05	Аналитический	0.10	-
677	397253.52	2167713.69	Аналитический	0.10	-
678	397218.71	2167734.85	Аналитический	0.10	-
679	397191.32	2167755.66	Аналитический	0.10	-
680	397180.76	2167767.44	Аналитический	0.10	-
681	397177.37	2167774.15	Аналитический	0.10	-
682	397171.65	2167777.78	Аналитический	0.10	-
683	397165.89	2167778.99	Аналитический	0.10	-
684	397150.39	2167790.67	Аналитический	0.10	-
685	397130.86	2167760.89	Картометрический	1.00	-
686	397049.52	2167838.64	Картометрический	1.00	-
687	397019.57	2167831.01	Аналитический	0.10	-
688	396954.27	2167720.69	Аналитический	0.10	-
689	396811.47	2167944.70	Аналитический	0.10	-
690	396827.09	2167961.28	Аналитический	0.10	-
691	396841.00	2167976.03	Аналитический	0.10	-
692	396757.19	2168057.97	Аналитический	0.10	-

1	2	3	4	5	6
693	396757.65	2168106.28	Аналитический	0.10	-
694	396795.03	2168239.14	Аналитический	0.10	-
695	396817.82	2168236.79	Аналитический	0.10	-
696	396807.83	2168257.76	Аналитический	0.10	-
697	396804.43	2168273.51	Аналитический	0.10	-
698	396799.34	2168269.59	Аналитический	0.10	-
699	396790.53	2168275.68	Аналитический	0.10	-
700	396792.88	2168281.19	Аналитический	0.10	-
701	396794.51	2168288.51	Аналитический	0.10	-
702	396792.37	2168294.32	Аналитический	0.10	-
703	396789.46	2168332.86	Аналитический	0.10	-
704	396784.16	2168355.36	Аналитический	0.10	-
705	396783.52	2168361.90	Аналитический	0.10	-
706	396782.24	2168377.59	Аналитический	0.10	-
707	396782.06	2168379.05	Аналитический	0.10	-
708	396777.47	2168403.78	Аналитический	0.10	-
709	396772.15	2168419.64	Аналитический	0.10	-
710	396767.40	2168434.80	Аналитический	0.10	-
711	396762.81	2168435.91	Аналитический	0.10	-
712	396761.40	2168446.82	Аналитический	0.10	-
713	396766.22	2168450.09	Аналитический	0.10	-
714	396769.19	2168494.42	Аналитический	0.10	-
715	396772.29	2168515.25	Аналитический	0.10	-
716	396773.21	2168526.15	Аналитический	0.10	-
717	396774.41	2168538.36	Аналитический	0.10	-
718	396779.94	2168564.01	Аналитический	0.10	-
719	396787.14	2168591.01	Аналитический	0.10	-
720	396790.28	2168604.68	Аналитический	0.10	-
721	396796.92	2168634.79	Аналитический	0.10	-
722	396807.63	2168665.86	Аналитический	0.10	-
723	396816.44	2168694.94	Аналитический	0.10	-
724	396819.42	2168711.86	Аналитический	0.10	-
725	396814.91	2168716.00	Аналитический	0.10	-
726	396816.20	2168724.02	Аналитический	0.10	-
727	396821.27	2168727.32	Аналитический	0.10	-
728	396822.51	2168729.46	Аналитический	0.10	-
729	396823.22	2168734.80	Аналитический	0.10	-
730	396826.50	2168743.82	Аналитический	0.10	-
731	396828.21	2168751.95	Аналитический	0.10	-
732	396827.33	2168754.43	Аналитический	0.10	-
733	396820.79	2168760.31	Аналитический	0.10	-
734	396828.43	2168771.84	Аналитический	0.10	-
735	396832.93	2168771.49	Аналитический	0.10	-
736	396836.15	2168772.39	Аналитический	0.10	-
737	396843.42	2168788.30	Аналитический	0.10	-
738	396847.42	2168796.55	Аналитический	0.10	-
739	396828.93	2168841.33	Картометрический	1.00	-
740	396826.15	2168850.56	Картометрический	1.00	-



1	2	3	4	5	6
741	396819.65	2168857.32	Картометрический	1.00	-
742	396800.20	2168877.08	Картометрический	1.00	-
743	396722.57	2168899.77	Картометрический	1.00	-
744	396693.90	2168900.50	Картометрический	1.00	-
745	396477.89	2168877.70	Картометрический	1.00	-
746	396398.27	2168851.56	Картометрический	1.00	-
747	396353.66	2168824.52	Картометрический	1.00	-
748	396271.27	2168749.48	Картометрический	1.00	-
749	396255.49	2168734.94	Картометрический	1.00	-
750	396070.58	2168647.27	Картометрический	1.00	-
751	396005.62	2168646.50	Картометрический	1.00	-
752	396022.73	2168568.83	Аналитический	0.10	-
753	396019.50	2168505.18	Аналитический	0.10	-
754	396026.80	2168429.88	Аналитический	0.10	-
755	396041.94	2168391.39	Аналитический	0.10	-
756	396063.57	2168363.88	Аналитический	0.10	-
757	396102.30	2168356.05	Аналитический	0.10	-
758	396143.34	2168347.28	Аналитический	0.10	-
759	396162.95	2168332.18	Аналитический	0.10	-
760	396173.73	2168257.64	Аналитический	0.10	-
761	396195.39	2168199.31	Аналитический	0.10	-
762	396209.95	2168078.17	Аналитический	0.10	-
763	396260.98	2168054.00	Аналитический	0.10	-
764	396278.62	2168017.43	Аналитический	0.10	-
765	396239.58	2167977.51	Аналитический	0.10	-
766	396218.97	2167932.11	Аналитический	0.10	-
767	396213.82	2167928.80	Аналитический	0.10	-
768	396122.11	2167874.69	Аналитический	0.10	-
769	396119.25	2167866.85	Аналитический	0.10	-
770	396107.30	2167814.84	Аналитический	0.10	-
771	396110.46	2167742.89	Аналитический	0.10	-
772	396119.58	2167680.16	Аналитический	0.10	-
773	396133.88	2167653.85	Аналитический	0.10	-
774	396168.94	2167612.43	Аналитический	0.10	-
775	396261.86	2167569.85	Аналитический	0.10	-
776	396355.18	2167482.99	Аналитический	0.10	-
777	396384.46	2167450.96	Аналитический	0.10	-
778	396357.11	2167320.12	Аналитический	0.10	-
779	396354.22	2167252.83	Аналитический	0.10	-
780	396362.40	2167230.50	Аналитический	0.10	-
781	396318.59	2167174.33	Аналитический	0.10	-
782	396272.17	2167123.71	Аналитический	0.10	-
783	396222.47	2167098.32	Аналитический	0.10	-
784	396294.15	2167097.43	Аналитический	0.10	-
785	396347.33	2167082.36	Аналитический	0.10	-
786	396453.61	2167004.38	Аналитический	0.10	-
787	396486.24	2166940.08	Аналитический	0.10	-
788	396442.73	2166854.57	Аналитический	0.10	-

1	2	3	4	5	6
789	396470.78	2166827.97	Аналитический	0.10	-
790	396523.90	2166877.76	Аналитический	0.10	-
791	396565.87	2166837.52	Аналитический	0.01	-
792	396648.04	2166916.43	Аналитический	0.10	-
793	396735.69	2167005.45	Аналитический	0.10	-
794	396858.97	2167076.09	Аналитический	0.10	-
795	396987.07	2167136.28	Аналитический	0.10	-
796	397036.34	2167091.19	Аналитический	0.10	-
797	397086.04	2167105.31	Аналитический	0.10	-
798	397134.64	2167112.39	Аналитический	0.10	-
799	397158.59	2167109.62	Аналитический	0.10	-
800	397182.04	2167117.84	Аналитический	0.10	-
801	397194.30	2167127.92	Аналитический	0.10	-
802	397213.92	2167147.15	Аналитический	0.10	-
803	397239.03	2167090.31	Аналитический	0.10	-
804	397280.18	2167049.59	Аналитический	0.10	-
805	397329.60	2167007.36	Аналитический	0.10	-
649	397356.66	2166986.25	Аналитический	0.10	-
806	397168.77	2169312.23	Картометрический	1.00	-
807	397189.20	2169340.66	Аналитический	0.10	-
808	397221.98	2169385.87	Аналитический	0.10	-
809	397254.47	2169430.97	Аналитический	0.10	-
810	397255.86	2169438.42	Аналитический	0.10	-
811	397256.53	2169446.40	Аналитический	0.10	-
812	397256.09	2169463.89	Аналитический	0.10	-
813	397271.53	2169464.16	Аналитический	0.10	-
814	397272.18	2169456.47	Аналитический	0.10	-
815	397284.30	2169472.11	Аналитический	0.10	-
816	397303.98	2169500.10	Аналитический	0.10	-
817	397318.82	2169523.26	Аналитический	0.10	-
818	397328.54	2169536.83	Аналитический	0.10	-
819	397334.69	2169547.62	Аналитический	0.10	-
820	397350.61	2169578.38	Аналитический	0.10	-
821	397356.84	2169592.89	Аналитический	0.10	-
822	397364.03	2169614.70	Аналитический	0.10	-
823	397369.03	2169632.25	Аналитический	0.10	-
824	397375.18	2169662.29	Аналитический	0.10	-
825	397379.75	2169697.42	Аналитический	0.10	-
826	397389.01	2169752.05	Аналитический	0.10	-
827	397394.71	2169793.01	Аналитический	0.10	-
828	397401.00	2169850.86	Аналитический	0.10	-
829	397403.73	2169876.22	Аналитический	0.10	-
830	397404.23	2169900.92	Аналитический	0.10	-
831	397401.88	2169941.09	Аналитический	0.10	-
832	397399.85	2169977.62	Аналитический	0.10	-
833	397397.50	2169984.56	Аналитический	0.10	-
834	397394.54	2169988.01	Аналитический	0.10	-

1	2	3	4	5	6
835	397386.65	2169988.94	Аналитический	0.10	-
836	397386.79	2169998.53	Аналитический	0.10	-
837	397395.77	2169999.37	Аналитический	0.10	-
838	397398.57	2170001.68	Аналитический	0.10	-
839	397396.60	2170019.25	Аналитический	0.10	-
840	397389.87	2170052.94	Аналитический	0.10	-
841	397382.39	2170079.69	Аналитический	0.10	-
842	397367.19	2170132.46	Аналитический	0.10	-
843	397354.08	2170177.96	Аналитический	0.10	-
844	397340.43	2170225.37	Аналитический	0.10	-
845	397324.12	2170281.98	Аналитический	0.10	-
846	397306.96	2170341.55	Аналитический	0.10	-
847	397296.53	2170381.90	Аналитический	0.10	-
848	397286.16	2170424.65	Аналитический	0.10	-
849	397277.02	2170460.89	Аналитический	0.10	-
850	397270.44	2170498.12	Аналитический	0.10	-
851	397264.99	2170533.14	Аналитический	0.10	-
852	397259.66	2170579.80	Аналитический	0.10	-
853	397258.75	2170617.54	Аналитический	0.10	-
854	397262.73	2170641.73	Аналитический	0.10	-
855	397268.13	2170666.01	Аналитический	0.10	-
856	397280.30	2170710.79	Аналитический	0.10	-
857	397294.01	2170751.21	Аналитический	0.10	-
858	397310.92	2170790.54	Аналитический	0.10	-
859	397324.55	2170814.92	Аналитический	0.10	-
860	397343.46	2170845.26	Аналитический	0.10	-
861	397366.13	2170875.69	Аналитический	0.10	-
862	397386.95	2170897.17	Аналитический	0.10	-
863	397404.43	2170914.21	Аналитический	0.10	-
864	397434.65	2170940.02	Аналитический	0.10	-
865	397474.27	2170974.11	Аналитический	0.10	-
866	397505.05	2170999.62	Аналитический	0.10	-
867	397519.71	2171013.38	Аналитический	0.10	-
868	397587.71	2171073.35	Аналитический	0.10	-
869	397593.87	2171080.28	Аналитический	0.10	-
870	397597.29	2171088.06	Картометрический	1.00	-
871	397596.55	2171091.00	Картометрический	1.00	-
872	397595.48	2171095.30	Картометрический	1.00	-
873	397590.91	2171096.80	Картометрический	1.00	-
874	397437.53	2171067.86	Картометрический	1.00	-
875	397370.93	2171045.01	Картометрический	1.00	-
876	397184.50	2170973.08	Картометрический	1.00	-
877	397076.45	2170931.39	Картометрический	1.00	-
878	396970.64	2170891.08	Картометрический	1.00	-
879	396966.94	2170888.44	Картометрический	1.00	-
880	396966.14	2170882.30	Картометрический	1.00	-
881	396966.42	2170871.97	Картометрический	1.00	-
882	396961.07	2170870.48	Картометрический	1.00	-

1	2	3	4	5	6
883	396955.68	2170869.14	Картометрический	1.00	-
884	396952.23	2170876.55	Картометрический	1.00	-
885	396948.62	2170880.41	Картометрический	1.00	-
886	396944.07	2170881.27	Картометрический	1.00	-
887	396938.06	2170878.16	Картометрический	1.00	-
888	396920.09	2170865.24	Картометрический	1.00	-
889	396844.10	2170814.86	Картометрический	1.00	-
890	396830.91	2170806.46	Картометрический	1.00	-
891	396828.47	2170803.97	Картометрический	1.00	-
892	396828.07	2170800.53	Картометрический	1.00	-
893	396830.13	2170789.40	Картометрический	1.00	-
894	396816.19	2170784.97	Картометрический	1.00	-
895	396813.41	2170792.65	Картометрический	1.00	-
896	396811.41	2170794.37	Картометрический	1.00	-
897	396807.68	2170793.88	Картометрический	1.00	-
898	396653.19	2170697.21	Картометрический	1.00	-
899	396556.47	2170627.82	Картометрический	1.00	-
900	396461.92	2170555.44	Картометрический	1.00	-
901	396401.92	2170499.90	Картометрический	1.00	-
902	396403.99	2170489.82	Картометрический	1.00	-
903	396395.69	2170481.78	Картометрический	1.00	-
904	396387.80	2170486.43	Картометрический	1.00	-
905	396384.92	2170485.21	Картометрический	1.00	-
906	396383.55	2170481.63	Картометрический	1.00	-
907	396390.12	2170472.79	Картометрический	1.00	-
908	396383.09	2170466.16	Картометрический	1.00	-
909	396380.26	2170463.49	Картометрический	1.00	-
910	396373.75	2170467.74	Картометрический	1.00	-
911	396370.34	2170468.59	Картометрический	1.00	-
912	396366.61	2170466.53	Картометрический	1.00	-
913	396265.86	2170372.79	Картометрический	1.00	-
914	396265.85	2170372.78	Картометрический	1.00	-
915	396262.13	2170369.32	Картометрический	1.00	-
916	396139.68	2170255.84	Картометрический	1.00	-
917	396101.85	2170222.56	Картометрический	1.00	-
918	396101.82	2170222.53	Картометрический	1.00	-
919	396073.40	2170197.53	Картометрический	1.00	-
920	396032.36	2170160.95	Картометрический	1.00	-
921	395984.19	2170121.83	Картометрический	1.00	-
922	395908.24	2170062.00	Картометрический	1.00	-
923	395905.09	2170058.25	Картометрический	1.00	-
924	395904.76	2170054.16	Картометрический	1.00	-
925	395906.11	2170044.08	Картометрический	1.00	-
926	395899.76	2170038.76	Картометрический	1.00	-
927	395894.83	2170042.23	Картометрический	1.00	-
928	395892.43	2170043.50	Картометрический	1.00	-
929	395888.53	2170043.02	Картометрический	1.00	-
930	395877.63	2170038.29	Картометрический	1.00	-

1	2	3	4	5	6
931	395840.98	2170010.79	Картометрический	1.00	-
932	395803.27	2169982.50	Картометрический	1.00	-
933	395800.73	2169978.76	Картометрический	1.00	-
934	395798.82	2169973.55	Картометрический	1.00	-
935	395799.24	2169965.94	Картометрический	1.00	-
936	395790.62	2169959.86	Картометрический	1.00	-
937	395785.44	2169956.20	Картометрический	1.00	-
938	395837.45	2169883.11	Картометрический	1.00	-
939	395741.67	2169820.48	Картометрический	1.00	-
940	395724.47	2169809.68	Картометрический	1.00	-
941	395706.96	2169798.03	Картометрический	1.00	-
942	395670.42	2169771.68	Картометрический	1.00	-
943	395609.47	2169730.11	Картометрический	1.00	-
944	395563.22	2169697.05	Картометрический	1.00	-
945	395557.02	2169677.19	Картометрический	1.00	-
946	395530.11	2169659.94	Картометрический	1.00	-
947	395518.01	2169650.74	Картометрический	1.00	-
948	395518.99	2169649.35	Картометрический	1.00	-
949	395504.39	2169640.06	Картометрический	1.00	-
950	395474.01	2169659.90	Картометрический	1.00	-
951	395440.64	2169735.13	Картометрический	1.00	-
952	395411.39	2169716.06	Картометрический	1.00	-
953	395299.30	2169643.68	Картометрический	1.00	-
954	395254.58	2169616.07	Картометрический	1.00	-
955	395166.87	2169567.31	Картометрический	1.00	-
956	395080.09	2169519.06	Картометрический	1.00	-
957	395091.59	2169501.88	Картометрический	1.00	-
958	395103.65	2169477.01	Картометрический	1.00	-
959	395109.27	2169451.94	Картометрический	1.00	-
960	395114.00	2169434.13	Картометрический	1.00	-
961	395103.52	2169422.59	Картометрический	1.00	-
962	395097.06	2169415.43	Картометрический	1.00	-
963	395146.69	2169372.86	Аналитический	0.10	-
964	394874.39	2169095.52	Аналитический	0.10	-
965	394872.23	2169092.02	Аналитический	0.10	-
966	394850.80	2169053.96	Аналитический	0.10	-
967	394655.44	2168847.51	Аналитический	0.10	-
968	394632.34	2168824.84	Аналитический	0.10	-
969	394629.46	2168822.01	Аналитический	0.10	-
970	394414.52	2168611.04	Аналитический	0.10	-
971	394402.76	2168601.56	Аналитический	0.10	-
972	394420.52	2168579.42	Аналитический	0.10	-
973	394418.21	2168577.15	Аналитический	0.10	-
974	394467.67	2168532.55	Аналитический	0.01	-
975	394495.54	2168510.66	Аналитический	0.10	-
976	394567.14	2168568.59	Аналитический	0.10	-
977	394587.38	2168584.82	Аналитический	0.10	-
978	394629.95	2168511.34	Аналитический	0.10	-

1	2	3	4	5	6
979	394623.81	2168498.89	Аналитический	0.10	-
980	394681.63	2168426.89	Аналитический	0.10	-
981	394692.03	2168413.09	Аналитический	0.10	-
982	394699.55	2168404.06	Аналитический	0.10	-
983	394706.25	2168394.53	Аналитический	0.10	-
984	394719.17	2168377.19	Аналитический	0.10	-
985	394727.35	2168365.45	Аналитический	0.10	-
986	394740.81	2168344.64	Аналитический	0.10	-
987	394755.71	2168319.59	Аналитический	0.10	-
988	394763.12	2168297.05	Аналитический	0.10	-
989	394764.81	2168287.71	Аналитический	0.10	-
990	394767.41	2168277.71	Аналитический	0.10	-
991	394792.51	2168244.82	Аналитический	0.10	-
992	394794.18	2168221.20	Аналитический	0.10	-
993	394793.53	2168221.08	Аналитический	0.10	-
994	394787.21	2168220.69	Аналитический	0.02	-
995	394783.11	2168166.02	Аналитический	0.10	-
996	394847.43	2168182.97	Аналитический	0.10	-
997	394906.70	2168205.76	Аналитический	0.10	-
998	395023.01	2168207.94	Аналитический	0.10	-
999	395067.44	2168204.25	Аналитический	0.10	-
1000	395145.57	2168125.22	Аналитический	0.10	-
1001	395225.95	2168055.48	Аналитический	0.10	-
1002	395281.91	2168116.52	Аналитический	0.10	-
1003	395338.05	2168168.67	Аналитический	0.10	-
1004	395394.44	2168112.03	Аналитический	0.10	-
1005	395472.61	2168154.63	Аналитический	0.10	-
1006	395515.47	2168171.69	Аналитический	0.10	-
1007	395546.15	2168181.94	Аналитический	0.10	-
1008	395636.75	2168193.13	Аналитический	0.10	-
1009	395683.65	2168184.87	Аналитический	0.10	-
1010	395716.80	2168186.37	Аналитический	0.10	-
1011	395751.04	2168193.09	Аналитический	0.10	-
1012	395796.57	2168209.72	Аналитический	0.10	-
1013	395825.43	2168235.21	Аналитический	0.10	-
1014	395844.01	2168275.27	Аналитический	0.10	-
1015	395847.14	2168330.29	Аналитический	0.10	-
1016	395838.39	2168380.47	Аналитический	0.10	-
1017	395803.97	2168456.64	Аналитический	0.10	-
1018	395739.84	2168537.02	Картометрический	1.00	-
1019	395712.90	2168570.15	Картометрический	1.00	-
1020	395699.18	2168586.23	Картометрический	1.00	-
1021	395695.70	2168610.87	Картометрический	1.00	-
1022	395704.44	2168659.24	Картометрический	1.00	-
1023	395720.12	2168701.27	Картометрический	1.00	-
1024	395733.54	2168717.81	Картометрический	1.00	-
1025	395756.73	2168740.58	Картометрический	1.00	-
1026	395787.14	2168748.27	Аналитический	0.10	-

1	2	3	4	5	6
1027	395824.21	2168752.98	Аналитический	0.10	-
1028	395860.33	2168754.58	Аналитический	0.10	-
1029	395930.06	2168729.95	Аналитический	0.10	-
1030	395987.95	2168705.41	Аналитический	0.10	-
1031	396115.96	2168721.09	Картометрический	1.00	-
1032	396165.77	2168741.60	Картометрический	1.00	-
1033	396195.79	2168764.86	Картометрический	1.00	-
1034	396284.20	2168843.70	Картометрический	1.00	-
1035	396359.44	2168890.44	Картометрический	1.00	-
1036	396433.48	2168915.89	Картометрический	1.00	-
1037	396512.14	2168936.86	Картометрический	1.00	-
1038	396581.98	2168939.46	Картометрический	1.00	-
1039	396635.14	2168940.28	Картометрический	1.00	-
1040	396660.81	2168949.79	Картометрический	1.00	-
1041	396775.34	2168942.97	Аналитический	0.10	-
1042	396780.38	2168941.62	Аналитический	0.10	-
1043	396797.05	2168936.13	Аналитический	0.10	-
1044	396876.16	2168855.12	Аналитический	0.10	-
1045	396882.31	2168867.97	Аналитический	0.10	-
1046	396894.43	2168887.97	Аналитический	0.10	-
1047	396890.86	2168891.75	Аналитический	0.10	-
1048	396893.72	2168898.84	Аналитический	0.10	-
1049	396898.12	2168898.65	Аналитический	0.10	-
1050	396899.89	2168898.40	Аналитический	0.10	-
1051	396901.85	2168901.35	Аналитический	0.10	-
1052	396906.61	2168910.91	Аналитический	0.10	-
1053	396923.57	2168948.54	Аналитический	0.10	-
1054	396944.47	2168990.22	Аналитический	0.10	-
1055	396964.55	2169023.26	Аналитический	0.10	-
1056	396991.88	2169066.03	Аналитический	0.10	-
1057	397010.01	2169092.34	Аналитический	0.10	-
1058	397033.31	2169125.30	Аналитический	0.10	-
1059	397060.67	2169163.16	Картометрический	1.00	-
1060	397076.65	2169185.26	Аналитический	0.10	-
1061	397109.64	2169232.01	Картометрический	1.00	-
1062	397090.70	2169247.07	Картометрический	1.00	-
1063	397087.67	2169243.42	Картометрический	1.00	-
1064	397083.39	2169237.10	Картометрический	1.00	-
1065	397092.32	2169230.61	Картометрический	1.00	-
1066	397078.13	2169211.44	Картометрический	1.00	-
1067	397080.67	2169209.56	Картометрический	1.00	-
1068	397080.28	2169209.04	Картометрический	1.00	-
1069	397082.94	2169207.08	Картометрический	1.00	-
1070	397079.55	2169202.50	Картометрический	1.00	-
1071	397076.65	2169204.64	Картометрический	1.00	-
1072	397076.27	2169204.11	Картометрический	1.00	-
1073	397074.01	2169205.78	Картометрический	1.00	-
1074	397070.54	2169201.07	Картометрический	1.00	-

1	2	3	4	5	6
1075	397069.41	2169199.55	Картометрический	1.00	-
1076	397065.19	2169202.67	Картометрический	1.00	-
1077	397062.21	2169204.86	Картометрический	1.00	-
1078	397063.34	2169206.39	Картометрический	1.00	-
1079	397055.67	2169211.97	Картометрический	1.00	-
1080	397049.99	2169204.11	Картометрический	1.00	-
1081	397049.06	2169201.21	Картометрический	1.00	-
1082	397047.28	2169198.92	Картометрический	1.00	-
1083	397044.31	2169199.57	Картометрический	1.00	-
1084	397023.47	2169216.14	Картометрический	1.00	-
1085	397010.71	2169212.94	Картометрический	1.00	-
1086	397002.05	2169199.56	Картометрический	1.00	-
1087	396997.10	2169203.46	Картометрический	1.00	-
1088	396943.95	2169245.38	Картометрический	1.00	-
1089	396940.16	2169248.37	Аналитический	0.10	-
1090	396891.00	2169288.23	Картометрический	1.00	-
1091	396849.71	2169232.47	Картометрический	1.00	-
1092	396845.79	2169227.95	Картометрический	1.00	-
1093	396752.58	2169098.00	Картометрический	1.00	-
1094	396627.79	2169120.93	Картометрический	1.00	-
1095	396566.66	2169144.29	Картометрический	1.00	-
1096	396476.76	2169162.65	Картометрический	1.00	-
1097	396397.90	2169153.84	Картометрический	1.00	-
1098	396410.64	2169307.49	Картометрический	1.00	-
1099	396420.27	2169377.99	Картометрический	1.00	-
1100	396507.18	2169703.15	Картометрический	1.00	-
1101	396511.16	2169790.56	Картометрический	1.00	-
1102	396724.64	2169752.35	Аналитический	0.10	-
1103	396711.69	2169666.68	Аналитический	0.10	-
1104	396727.09	2169664.70	Аналитический	0.10	-
1105	396743.97	2169753.74	Аналитический	0.10	-
1106	396752.09	2169797.28	Картометрический	1.00	-
1107	396768.82	2169793.53	Картометрический	1.00	-
1108	396818.70	2169783.01	Аналитический	0.10	-
1109	396931.79	2169725.39	Картометрический	1.00	-
1110	397013.06	2169640.75	Аналитический	0.10	-
1111	397016.82	2169632.27	Аналитический	0.10	-
1112	397046.23	2169517.29	Картометрический	1.00	-
1113	397066.55	2169511.39	Картометрический	1.00	-
1114	397078.03	2169507.52	Картометрический	1.00	-
1115	397105.86	2169498.69	Картометрический	1.00	-
1116	397152.70	2169483.93	Картометрический	1.00	-
1117	397183.08	2169474.52	Картометрический	1.00	-
1118	397205.57	2169462.95	Картометрический	1.00	-
1119	397204.27	2169459.92	Картометрический	1.00	-
1120	397203.59	2169458.34	Картометрический	1.00	-
1121	397200.93	2169457.45	Картометрический	1.00	-
1122	397197.79	2169447.77	Картометрический	1.00	-



1	2	3	4	5	6
1123	397201.07	2169444.53	Картометрический	1.00	-
1124	397200.25	2169442.86	Картометрический	1.00	-
1125	397196.92	2169436.09	Картометрический	1.00	-
1126	397193.20	2169437.94	Картометрический	1.00	-
1127	397191.72	2169435.16	Картометрический	1.00	-
1128	397186.75	2169425.86	Картометрический	1.00	-
1129	397185.75	2169423.99	Картометрический	1.00	-
1130	397184.90	2169422.37	Картометрический	1.00	-
1131	397182.01	2169416.99	Картометрический	1.00	-
1132	397181.71	2169416.41	Картометрический	1.00	-
1133	397180.49	2169414.64	Картометрический	1.00	-
1134	397176.50	2169408.88	Картометрический	1.00	-
1135	397171.99	2169404.93	Картометрический	1.00	-
1136	397170.35	2169403.51	Картометрический	1.00	-
1137	397170.02	2169402.25	Картометрический	1.00	-
1138	397163.00	2169391.69	Картометрический	1.00	-
1139	397163.42	2169390.16	Картометрический	1.00	-
1140	397160.81	2169386.28	Картометрический	1.00	-
1141	397161.20	2169385.73	Картометрический	1.00	-
1142	397157.10	2169379.42	Картометрический	1.00	-
1143	397156.90	2169377.48	Картометрический	1.00	-
1144	397159.55	2169375.78	Картометрический	1.00	-
1145	397155.85	2169369.45	Аналитический	0.10	-
1146	397146.14	2169355.18	Аналитический	0.10	-
1147	397141.76	2169347.63	Картометрический	1.00	-
1148	397141.13	2169348.12	Картометрический	1.00	-
1149	397139.33	2169345.87	Картометрический	1.00	-
1150	397141.61	2169344.42	Картометрический	1.00	-
1151	397136.66	2169337.04	Картометрический	1.00	-
1152	397148.73	2169327.56	Картометрический	1.00	-
1153	397160.64	2169318.07	Картометрический	1.00	-
806	397168.77	2169312.23	Картометрический	1.00	-
1154	397189.45	2169854.71	Картометрический	1.00	-
1155	397211.91	2169877.74	Картометрический	1.00	-
1156	397160.20	2170020.52	Картометрический	1.00	-
1157	397096.74	2169991.20	Картометрический	1.00	-
1158	397072.60	2169979.72	Картометрический	1.00	-
1159	397049.86	2170032.26	Картометрический	1.00	-
1160	396978.63	2170000.44	Картометрический	1.00	-
1161	396938.47	2169978.87	Картометрический	1.00	-
1162	396895.86	2169948.44	Картометрический	1.00	-
1163	396881.16	2169924.20	Картометрический	1.00	-
1164	396936.35	2169894.54	Картометрический	1.00	-
1165	397010.75	2169969.77	Аналитический	0.10	-
1166	397025.34	2169945.92	Аналитический	0.10	-
1167	397068.75	2169969.94	Аналитический	0.10	-
1168	397091.10	2169942.79	Картометрический	1.00	-

1	2	3	4	5	6
1169	397137.48	2169875.07	Картометрический	1.00	-
1170	397149.12	2169863.27	Картометрический	1.00	-
1171	397166.41	2169850.51	Картометрический	1.00	-
1154	397189.45	2169854.71	Картометрический	1.00	-
1172	397150.93	2170096.71	Картометрический	1.00	-
1173	397146.87	2170110.27	Картометрический	1.00	-
1174	397135.77	2170144.96	Картометрический	1.00	-
1175	397114.44	2170204.31	Картометрический	1.00	-
1176	397110.05	2170216.54	Картометрический	1.00	-
1177	397105.79	2170232.07	Картометрический	1.00	-
1178	397104.01	2170236.35	Картометрический	1.00	-
1179	397102.45	2170238.45	Картометрический	1.00	-
1180	397093.53	2170247.64	Картометрический	1.00	-
1181	397081.78	2170246.44	Картометрический	1.00	-
1182	397063.88	2170237.37	Картометрический	1.00	-
1183	397051.94	2170228.87	Картометрический	1.00	-
1184	397046.42	2170225.21	Картометрический	1.00	-
1185	397053.12	2170207.66	Аналитический	0.10	-
1186	397080.27	2170129.95	Аналитический	0.10	-
1187	397083.83	2170120.87	Аналитический	0.10	-
1188	397090.28	2170123.20	Аналитический	0.10	-
1189	397090.88	2170117.14	Аналитический	0.10	-
1190	397093.89	2170105.29	Аналитический	0.10	-
1191	397099.45	2170090.76	Аналитический	0.10	-
1192	397104.23	2170076.51	Картометрический	1.00	-
1172	397150.93	2170096.71	Картометрический	1.00	-
1193	396970.77	2170028.20	Картометрический	1.00	-
1194	396939.38	2170077.64	Картометрический	1.00	-
1195	396924.31	2170101.70	Картометрический	1.00	-
1196	396919.00	2170110.18	Аналитический	0.10	-
1197	396898.50	2170098.47	Аналитический	0.10	-
1198	396875.42	2170129.66	Аналитический	0.10	-
1199	396873.46	2170132.15	Картометрический	1.00	-
1200	396855.18	2170119.43	Картометрический	1.00	-
1201	396850.03	2170122.99	Картометрический	1.00	-
1202	396844.83	2170126.21	Картометрический	1.00	-
1203	396828.12	2170132.59	Картометрический	1.00	-
1204	396817.81	2170136.93	Картометрический	1.00	-
1205	396809.97	2170140.74	Картометрический	1.00	-
1206	396798.13	2170146.35	Картометрический	1.00	-
1207	396794.93	2170154.63	Картометрический	1.00	-
1208	396781.68	2170169.71	Картометрический	1.00	-
1209	396772.02	2170178.84	Картометрический	1.00	-
1210	396761.30	2170188.99	Картометрический	1.00	-
1211	396736.85	2170174.22	Картометрический	1.00	-
1212	396743.69	2170134.90	Картометрический	1.00	-

1	2	3	4	5	6
1213	396746.88	2170131.76	Картометрический	1.00	-
1214	396742.10	2170126.58	Картометрический	1.00	-
1215	396737.09	2170120.43	Картометрический	1.00	-
1216	396734.78	2170115.52	Картометрический	1.00	-
1217	396731.29	2170104.14	Картометрический	1.00	-
1218	396735.89	2170080.43	Картометрический	1.00	-
1219	396748.47	2170062.26	Картометрический	1.00	-
1220	396754.17	2170059.69	Картометрический	1.00	-
1221	396759.40	2170053.81	Картометрический	1.00	-
1222	396769.08	2170060.62	Картометрический	1.00	-
1223	396782.57	2170073.54	Картометрический	1.00	-
1224	396786.95	2170068.64	Картометрический	1.00	-
1225	396806.17	2170045.24	Картометрический	1.00	-
1226	396808.29	2170042.64	Картометрический	1.00	-
1227	396835.74	2170009.20	Картометрический	1.00	-
1228	396838.89	2170011.84	Картометрический	1.00	-
1229	396849.36	2169999.77	Картометрический	1.00	-
1230	396856.83	2169992.85	Картометрический	1.00	-
1231	396856.55	2169992.60	Картометрический	1.00	-
1232	396864.35	2169983.57	Картометрический	1.00	-
1233	396866.97	2169985.83	Картометрический	1.00	-
1234	396888.15	2170003.61	Картометрический	1.00	-
1235	396902.63	2170015.80	Картометрический	1.00	-
1236	396905.22	2170013.07	Картометрический	1.00	-
1237	396914.78	2170004.73	Картометрический	1.00	-
1238	396921.55	2169995.81	Картометрический	1.00	-
1239	396952.41	2170015.29	Картометрический	1.00	-
1193	396970.77	2170028.20	Картометрический	1.00	-
1240	395585.66	2168932.90	Картометрический	1.00	-
1241	395604.82	2168969.94	Картометрический	1.00	-
1242	395604.66	2168992.40	Картометрический	1.00	-
1243	395579.95	2169012.31	Картометрический	1.00	-
1244	395569.92	2169001.01	Картометрический	1.00	-
1245	395539.83	2168966.18	Картометрический	1.00	-
1246	395553.53	2168950.39	Картометрический	1.00	-
1240	395585.66	2168932.90	Картометрический	1.00	-
1247	395734.72	2169157.28	Картометрический	1.00	-
1248	395661.03	2169206.29	Картометрический	1.00	-
1249	395689.32	2169241.33	Картометрический	1.00	-
1250	395649.03	2169277.82	Картометрический	1.00	-
1251	395608.60	2169236.28	Картометрический	1.00	-
1252	395564.13	2169289.82	Картометрический	1.00	-
1253	395551.61	2169304.14	Картометрический	1.00	-
1254	395516.48	2169349.80	Картометрический	1.00	-
1255	395481.66	2169387.64	Картометрический	1.00	-
1256	395457.01	2169367.50	Картометрический	1.00	-

1	2	3	4	5	6
1257	395468.82	2169351.02	Картометрический	1.00	-
1258	395493.52	2169320.59	Картометрический	1.00	-
1259	395521.53	2169290.06	Картометрический	1.00	-
1260	395536.61	2169272.70	Картометрический	1.00	-
1261	395541.12	2169268.71	Картометрический	1.00	-
1262	395551.46	2169278.19	Картометрический	1.00	-
1263	395591.18	2169237.62	Картометрический	1.00	-
1264	395603.68	2169231.23	Картометрический	1.00	-
1265	395502.25	2169104.44	Картометрический	1.00	-
1266	395482.41	2169074.56	Аналитический	0.10	-
1267	395462.47	2169052.46	Аналитический	0.10	-
1268	395490.53	2169029.93	Картометрический	1.00	-
1269	395524.27	2169068.13	Картометрический	1.00	-
1270	395607.86	2169009.47	Картометрический	1.00	-
1247	395734.72	2169157.28	Картометрический	1.00	-
1271	397472.34	2171096.23	Картометрический	1.00	-
1272	397475.33	2171101.01	Картометрический	1.00	-
1273	397475.94	2171102.90	Картометрический	1.00	-
1274	397458.44	2171097.76	Аналитический	0.10	-
1275	397448.69	2171121.04	Аналитический	0.10	-
1276	397409.46	2171211.43	Аналитический	0.10	-
1277	397196.99	2171137.58	Аналитический	0.10	-
1278	396939.87	2171033.78	Аналитический	0.10	-
1279	396925.04	2171032.33	Аналитический	0.10	-
1280	396928.88	2171011.27	Аналитический	0.10	-
1281	396945.24	2170951.76	Аналитический	0.10	-
1282	396954.64	2170922.27	Аналитический	0.10	-
1283	396960.07	2170916.36	Картометрический	1.00	-
1284	396964.22	2170914.09	Картометрический	1.00	-
1285	396967.92	2170914.38	Картометрический	1.00	-
1286	397056.30	2170949.46	Картометрический	1.00	-
1287	397176.74	2170993.23	Картометрический	1.00	-
1288	397263.16	2171026.58	Картометрический	1.00	-
1289	397363.25	2171065.20	Картометрический	1.00	-
1290	397433.02	2171087.53	Картометрический	1.00	-
1291	397467.62	2171094.42	Картометрический	1.00	-
1271	397472.34	2171096.23	Картометрический	1.00	-
1292	396923.71	2170895.35	Картометрический	1.00	-
1293	396926.62	2170900.29	Картометрический	1.00	-
1294	396927.38	2170905.81	Картометрический	1.00	-
1295	396927.49	2170912.10	Аналитический	0.10	-
1296	396924.05	2170929.58	Аналитический	0.10	-
1297	396924.68	2170943.98	Аналитический	0.10	-
1298	396908.75	2171004.88	Аналитический	0.10	-
1299	396898.14	2171041.92	Аналитический	0.10	-
1300	396889.47	2171072.17	Аналитический	0.10	-

1	2	3	4	5	6
1301	396884.93	2171071.15	Аналитический	0.10	-
1302	396816.89	2171049.50	Аналитический	0.10	-
1303	396747.30	2171015.97	Аналитический	0.10	-
1304	396598.62	2170892.06	Аналитический	0.10	-
1305	396571.37	2170917.31	Аналитический	0.10	-
1306	396544.69	2170890.85	Аналитический	0.10	-
1307	396508.88	2170928.76	Аналитический	0.10	-
1308	396481.11	2170924.33	Аналитический	0.10	-
1309	396478.75	2170923.27	Картометрический	1.00	-
1310	396478.17	2170923.69	Аналитический	0.10	-
1311	396477.45	2170923.61	Аналитический	0.10	-
1312	396476.95	2170922.97	Аналитический	0.10	-
1313	396477.02	2170922.49	Аналитический	0.10	-
1314	396440.85	2170906.26	Аналитический	0.10	-
1315	396654.69	2170739.86	Картометрический	1.00	-
1316	396669.02	2170727.73	Картометрический	1.00	-
1317	396772.50	2170795.30	Картометрический	1.00	-
1318	396817.89	2170824.94	Картометрический	1.00	-
1292	396923.71	2170895.35	Картометрический	1.00	-
1319	396453.58	2170575.07	Картометрический	1.00	-
1320	396449.77	2170579.54	Картометрический	1.00	-
1321	396322.98	2170739.32	Аналитический	0.10	-
1322	396248.89	2170621.92	Картометрический	1.00	-
1323	396284.71	2170578.88	Картометрический	1.00	-
1324	396245.43	2170551.30	Картометрический	1.00	-
1325	396236.56	2170548.86	Аналитический	0.10	-
1326	396070.97	2170352.78	Аналитический	0.10	-
1327	396021.12	2170319.54	Аналитический	0.10	-
1328	395974.96	2170370.04	Аналитический	0.10	-
1329	395863.86	2170255.29	Аналитический	0.10	-
1330	395915.00	2170199.29	Аналитический	0.10	-
1331	395808.88	2170126.34	Аналитический	0.10	-
1332	395758.83	2170085.75	Аналитический	0.10	-
1333	395734.97	2170055.19	Аналитический	0.10	-
1334	395772.07	2170008.60	Аналитический	0.10	-
1335	395784.63	2169997.27	Картометрический	1.00	-
1336	395818.53	2170023.51	Картометрический	1.00	-
1337	395895.25	2170082.90	Картометрический	1.00	-
1338	395948.17	2170123.42	Картометрический	1.00	-
1339	395949.86	2170128.69	Картометрический	1.00	-
1340	395950.77	2170136.19	Картометрический	1.00	-
1341	395951.14	2170136.50	Картометрический	1.00	-
1342	395960.51	2170144.34	Картометрический	1.00	-
1343	395965.65	2170140.90	Картометрический	1.00	-
1344	395968.90	2170139.34	Картометрический	1.00	-
1345	395972.48	2170141.21	Картометрический	1.00	-
1346	396017.23	2170179.88	Картометрический	1.00	-

1	2	3	4	5	6
1347	396059.47	2170213.28	Картометрический	1.00	-
1348	396073.54	2170226.32	Картометрический	1.00	-
1349	396036.12	2170261.54	Картометрический	1.00	-
1350	396041.97	2170267.41	Картометрический	1.00	-
1351	396083.96	2170235.98	Картометрический	1.00	-
1352	396133.08	2170281.46	Картометрический	1.00	-
1353	396254.37	2170393.79	Картометрический	1.00	-
1354	396349.33	2170483.75	Картометрический	1.00	-
1355	396350.83	2170488.53	Картометрический	1.00	-
1356	396348.96	2170498.20	Картометрический	1.00	-
1357	396357.57	2170505.53	Картометрический	1.00	-
1358	396361.46	2170500.72	Картометрический	1.00	-
1359	396364.38	2170499.18	Картометрический	1.00	-
1360	396367.49	2170500.01	Картометрический	1.00	-
1361	396448.41	2170571.11	Картометрический	1.00	-
1319	396453.58	2170575.07	Картометрический	1.00	-
1362	397952.43	2173865.83	Аналитический	0.01	-
1363	398031.51	2173930.94	Аналитический	0.10	-
1364	398104.51	2173975.98	Аналитический	0.10	-
1365	398139.26	2174008.37	Аналитический	0.02	-
1366	398021.69	2174113.01	Аналитический	0.10	-
1367	397991.90	2174137.84	Аналитический	0.10	-
1368	397987.07	2174132.64	Аналитический	0.10	-
1369	397835.83	2173981.86	Аналитический	0.10	-
1370	397864.77	2173954.23	Аналитический	0.10	-
1362	397952.43	2173865.83	Аналитический	0.01	-

### 3. Сведения о характерных точках части (частей) границы объекта

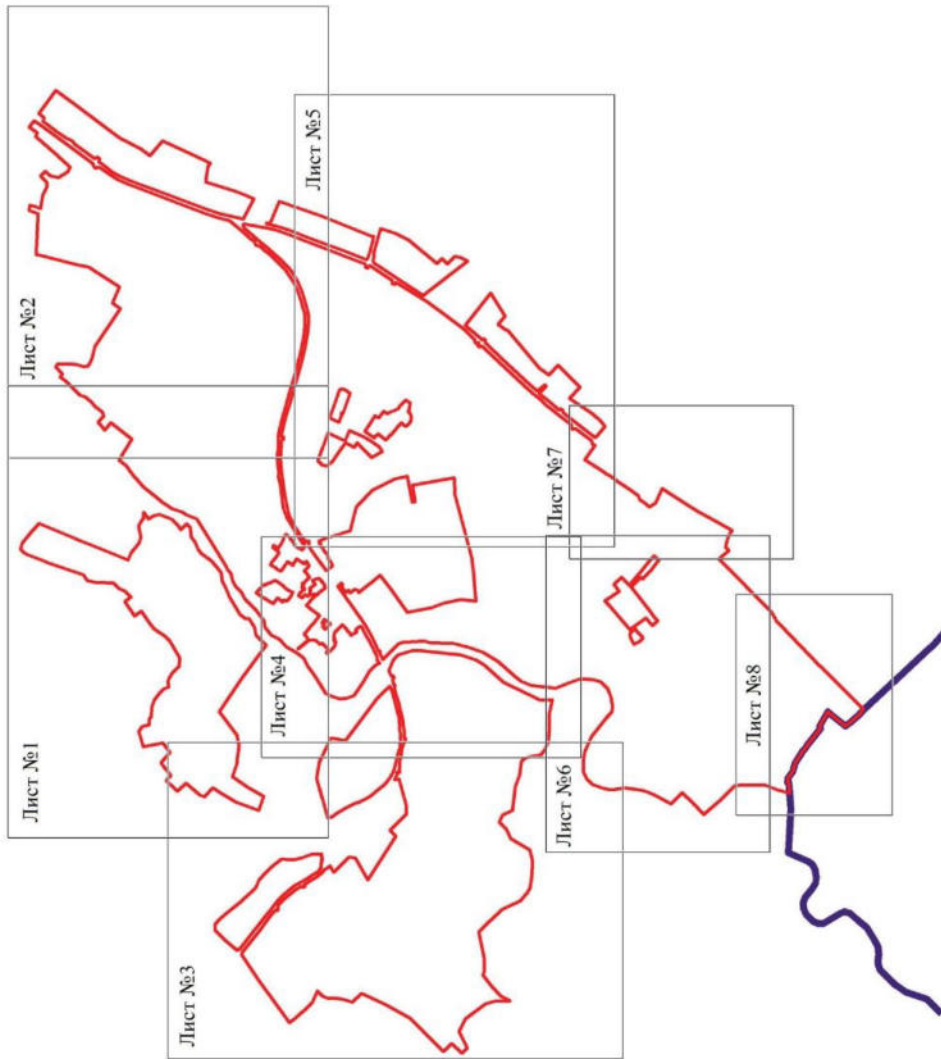
Обозначение характерных точек части границы	Координаты, м		Метод определения координат характерной точки	Средняя квадратическая погрешность положения характерной точки (Mt), м	Описание обозначения точки на местности (при наличии)
	X	Y			
1	2	3	4	5	6
Часть №					
-	-	-	-	-	-






## Раздел 4

## План границ объекта

Схема расположения листов плана границ объекта



Используемые условные знаки и обозначения:

-  границы территориальной зоны
-  границы муниципального образования
-  область и номер листа плана границ объекта

Заместитель руководителя БУВРО «Нормативно-проектный центр»

Подпись: 

Дата « 22 » апреля 2020 г.

Место для оттиска печати (при наличии) лица, составившего описание местоположения границ объекта



Масштаб 1:25000





Лист 30/1

Масштаб: 1:5000  
Состояние: актуальное  
Дата: 2009 г.

Информационно-техническое обеспечение  
Муниципального образования «Село Истринское»  
Истринский район Московской области



Масштаб: 1:5000



Лист №2

Муниципальное образование «Александровский район»  
Муниципальное предприятие «Александровский район»  
Муниципальное предприятие «Александровский район»

Муниципальное образование «Александровский район»  
Муниципальное предприятие «Александровский район»  
Муниципальное предприятие «Александровский район»



Масштаб 1:2000



Масштабније димензије: висина и обимности  
— граница поселишта/поселишта  
— граница појединачних зграда

Мапски 1:2000

Институт за географски и картографски пројекат  
Поселишта, границе поселишта, Део 1, 2, 3, 4, 5, 6, 7, 8, 9, 10, 11, 12, 13, 14, 15, 16, 17, 18, 19, 20, 21, 22, 23, 24, 25, 26, 27, 28, 29, 30, 31, 32, 33, 34, 35, 36, 37, 38, 39, 40, 41, 42, 43, 44, 45, 46, 47, 48, 49, 50, 51, 52, 53, 54, 55, 56, 57, 58, 59, 60, 61, 62, 63, 64, 65, 66, 67, 68, 69, 70, 71, 72, 73, 74, 75, 76, 77, 78, 79, 80, 81, 82, 83, 84, 85, 86, 87, 88, 89, 90, 91, 92, 93, 94, 95, 96, 97, 98, 99, 100, 101, 102, 103, 104, 105, 106, 107, 108, 109, 110, 111, 112, 113, 114, 115, 116, 117, 118, 119, 120, 121, 122, 123, 124, 125, 126, 127, 128, 129, 130, 131, 132, 133, 134, 135, 136, 137, 138, 139, 140, 141, 142, 143, 144, 145, 146, 147, 148, 149, 150, 151, 152, 153, 154, 155, 156, 157, 158, 159, 160, 161, 162, 163, 164, 165, 166, 167, 168, 169, 170, 171, 172, 173, 174, 175, 176, 177, 178, 179, 180, 181, 182, 183, 184, 185, 186, 187, 188, 189, 190, 191, 192, 193, 194, 195, 196, 197, 198, 199, 200, 201, 202, 203, 204, 205, 206, 207, 208, 209, 210, 211, 212, 213, 214, 215, 216, 217, 218, 219, 220, 221, 222, 223, 224, 225, 226, 227, 228, 229, 230, 231, 232, 233, 234, 235, 236, 237, 238, 239, 240, 241, 242, 243, 244, 245, 246, 247, 248, 249, 250, 251, 252, 253, 254, 255, 256, 257, 258, 259, 260, 261, 262, 263, 264, 265, 266, 267, 268, 269, 270, 271, 272, 273, 274, 275, 276, 277, 278, 279, 280, 281, 282, 283, 284, 285, 286, 287, 288, 289, 290, 291, 292, 293, 294, 295, 296, 297, 298, 299, 300, 301, 302, 303, 304, 305, 306, 307, 308, 309, 310, 311, 312, 313, 314, 315, 316, 317, 318, 319, 320, 321, 322, 323, 324, 325, 326, 327, 328, 329, 330, 331, 332, 333, 334, 335, 336, 337, 338, 339, 340, 341, 342, 343, 344, 345, 346, 347, 348, 349, 350, 351, 352, 353, 354, 355, 356, 357, 358, 359, 360, 361, 362, 363, 364, 365, 366, 367, 368, 369, 370, 371, 372, 373, 374, 375, 376, 377, 378, 379, 380, 381, 382, 383, 384, 385, 386, 387, 388, 389, 390, 391, 392, 393, 394, 395, 396, 397, 398, 399, 400, 401, 402, 403, 404, 405, 406, 407, 408, 409, 410, 411, 412, 413, 414, 415, 416, 417, 418, 419, 420, 421, 422, 423, 424, 425, 426, 427, 428, 429, 430, 431, 432, 433, 434, 435, 436, 437, 438, 439, 440, 441, 442, 443, 444, 445, 446, 447, 448, 449, 450, 451, 452, 453, 454, 455, 456, 457, 458, 459, 460, 461, 462, 463, 464, 465, 466, 467, 468, 469, 470, 471, 472, 473, 474, 475, 476, 477, 478, 479, 480, 481, 482, 483, 484, 485, 486, 487, 488, 489, 490, 491, 492, 493, 494, 495, 496, 497, 498, 499, 500, 501, 502, 503, 504, 505, 506, 507, 508, 509, 510, 511, 512, 513, 514, 515, 516, 517, 518, 519, 520, 521, 522, 523, 524, 525, 526, 527, 528, 529, 530, 531, 532, 533, 534, 535, 536, 537, 538, 539, 540, 541, 542, 543, 544, 545, 546, 547, 548, 549, 550, 551, 552, 553, 554, 555, 556, 557, 558, 559, 560, 561, 562, 563, 564, 565, 566, 567, 568, 569, 570, 571, 572, 573, 574, 575, 576, 577, 578, 579, 580, 581, 582, 583, 584, 585, 586, 587, 588, 589, 590, 591, 592, 593, 594, 595, 596, 597, 598, 599, 600, 601, 602, 603, 604, 605, 606, 607, 608, 609, 610, 611, 612, 613, 614, 615, 616, 617, 618, 619, 620, 621, 622, 623, 624, 625, 626, 627, 628, 629, 630, 631, 632, 633, 634, 635, 636, 637, 638, 639, 640, 641, 642, 643, 644, 645, 646, 647, 648, 649, 650, 651, 652, 653, 654, 655, 656, 657, 658, 659, 660, 661, 662, 663, 664, 665, 666, 667, 668, 669, 670, 671, 672, 673, 674, 675, 676, 677, 678, 679, 680, 681, 682, 683, 684, 685, 686, 687, 688, 689, 690, 691, 692, 693, 694, 695, 696, 697, 698, 699, 700, 701, 702, 703, 704, 705, 706, 707, 708, 709, 710, 711, 712, 713, 714, 715, 716, 717, 718, 719, 720, 721, 722, 723, 724, 725, 726, 727, 728, 729, 730, 731, 732, 733, 734, 735, 736, 737, 738, 739, 740, 741, 742, 743, 744, 745, 746, 747, 748, 749, 750, 751, 752, 753, 754, 755, 756, 757, 758, 759, 760, 761, 762, 763, 764, 765, 766, 767, 768, 769, 770, 771, 772, 773, 774, 775, 776, 777, 778, 779, 780, 781, 782, 783, 784, 785, 786, 787, 788, 789, 790, 791, 792, 793, 794, 795, 796, 797, 798, 799, 800, 801, 802, 803, 804, 805, 806, 807, 808, 809, 810, 811, 812, 813, 814, 815, 816, 817, 818, 819, 820, 821, 822, 823, 824, 825, 826, 827, 828, 829, 830, 831, 832, 833, 834, 835, 836, 837, 838, 839, 840, 841, 842, 843, 844, 845, 846, 847, 848, 849, 850, 851, 852, 853, 854, 855, 856, 857, 858, 859, 860, 861, 862, 863, 864, 865, 866, 867, 868, 869, 870, 871, 872, 873, 874, 875, 876, 877, 878, 879, 880, 881, 882, 883, 884, 885, 886, 887, 888, 889, 890, 891, 892, 893, 894, 895, 896, 897, 898, 899, 900, 901, 902, 903, 904, 905, 906, 907, 908, 909, 910, 911, 912, 913, 914, 915, 916, 917, 918, 919, 920, 921, 922, 923, 924, 925, 926, 927, 928, 929, 930, 931, 932, 933, 934, 935, 936, 937, 938, 939, 940, 941, 942, 943, 944, 945, 946, 947, 948, 949, 950, 951, 952, 953, 954, 955, 956, 957, 958, 959, 960, 961, 962, 963, 964, 965, 966, 967, 968, 969, 970, 971, 972, 973, 974, 975, 976, 977, 978, 979, 980, 981, 982, 983, 984, 985, 986, 987, 988, 989, 990, 991, 992, 993, 994, 995, 996, 997, 998, 999, 1000

План границ объекта  
Лист №4



Используемые условные знаки и обозначения:

- границы территориальной зоны
- характеристическая точка границ территориальной зоны

Масштаб 1:2000

Заместитель руководителя БУНО «Неративно-прессный центр»  
 Подпись:  А.И. Романов Дата « 22 » июля 2020 г.  
 Место для отгача печати (при наличии) или, составившего описание местоположения границ объекта





Титульный лист

Исходные данные: фотоаэрокарта  
Дата съемки: 2019 г.  
Масштаб: 1:2000







## План границ объекта

Лист №7




Используемые условные знаки и обозначения:

	границы территориальной зоны
	характерная точка границ территориальной зоны

Масштаб 1:2000

Заместитель руководителя БУВО «Нормативно-проектный центр»

Подпись  А.В. Ромашов Дата « 22 » апреля 2020 г.

Место для оттиска печати (при наличии) лица, составившего описание местоположения границ объекта



План границ объекта  
Лист №8



Используемые условные знаки и обозначения:

-  границы территориальной зоны
-  границы муниципального образования
-  характерная точка границ территориальной зоны

Заместитель руководителя БУВСО «Нормативно-проектный центр»  
Подпись:  А.В. Ромашов Дата « 22 » апреля 2020 г.  
Место для оттиска печати (или подписи) лица, составившего описание местоположения границ объекта




Масштаб 1:2000



## План границ объекта


Лист №9



Используемые условные знаки и обозначения:



границы территориальной зоны



характерная точка границ территориальной зоны

Масштаб 1:2000

Заместитель руководителя БУВО «Нормативно-проектный центр»

Подпись  А.В. Ромашов Дата « 22 » \_\_\_\_\_ апреля \_\_\_\_\_ 2020 г.

Место для оттиска печати (при наличии) лица, составившего описание местоположения границ объекта



## ОПИСАНИЕ МЕСТОПОЛОЖЕНИЯ ГРАНИЦ

Зона застройки малоэтажными многоквартирными жилыми домами – Ж2

(наименование объекта, местоположение границ которого описано  
(далее - объект)

## Раздел 1

Сведения об объекте		
№ п/п	Характеристики объекта	Описание характеристик
1	2	3
1	Местоположение объекта	Воронежская область, Павловский муниципальный район, Воронцовское сельское поселение, село Воронцовка
2	Площадь объекта $\pm$ величина погрешности определения площади ( $P \pm \Delta P$ )	3006 $\pm$ 192 м <sup>2</sup>
3	Иные характеристики объекта	-

## Раздел 2

Сведения о местоположении границ объекта					
1. Система координат: МСК - 36, зона 2					
2. Сведения о характерных точках границ объекта					
Обозначение характерных точек границ	Координаты, м		Метод определения координат характерной точки	Средняя квадратическая погрешность положения характерной точки (Mt), м	Описание обозначения точки на местности (при наличии)
	X	Y			
1	2	3	4	5	6
1	395585.66	2168932.90	Картометрический	1.00	-
2	395604.82	2168969.94	Картометрический	1.00	-
3	395604.66	2168992.40	Картометрический	1.00	-
4	395579.95	2169012.31	Картометрический	1.00	-
5	395569.92	2169001.01	Картометрический	1.00	-
6	395539.83	2168966.18	Картометрический	1.00	-
7	395553.53	2168950.39	Картометрический	1.00	-
1	395585.66	2168932.90	Картометрический	1.00	-
3. Сведения о характерных точках части (частей) границы объекта					
Обозначение характерных точек части границы	Координаты, м		Метод определения координат характерной точки	Средняя квадратическая погрешность положения характерной точки (Mt), м	Описание обозначения точки на местности (при наличии)
	X	Y			
1	2	3	4	5	6
Часть №					
-	-	-	-	-	-




## План границ объекта



Используемые условные знаки и обозначения:



границы территориальной зоны



характерная точка границ территориальной зоны

Масштаб 1:2000

Заместитель руководителя БУВО «Нормативно-проектный центр»

Подпись  А.В. Ромашов Дата « 22 » апреля 2020 г.

Место для оттиска печати (при наличии) лица, составившего описание местоположения границ объекта



## ОПИСАНИЕ МЕСТОПОЛОЖЕНИЯ ГРАНИЦ

Общественно-деловая зона – ОД

---

(наименование объекта, местоположение границ которого описано  
(далее - объект)

## Раздел 1

Сведения об объекте		
№ п/п	Характеристики объекта	Описание характеристик
1	2	3
1	Местоположение объекта	Воронежская область, Павловский муниципальный район, Воронцовское сельское поселение, село Воронцовка
2	Площадь объекта ± величина погрешности определения площади ( $P \pm \Delta P$ )	137022+/-1296 м <sup>2</sup>
3	Иные характеристики объекта	-

## Раздел 2

Сведения о местоположении границ объекта					
1. Система координат: МСК - 36, зона 2					
2. Сведения о характерных точках границ объекта					
Обозначение характерных точек границ	Координаты, м		Метод определения координат характерной точки	Средняя квадратическая погрешность положения характерной точки (Mt), м	Описание обозначения точки на местности (при наличии)
	X	Y			
1	2	3	4	5	6
1	397441.21	2169142.61	Картометрический	1.00	-
2	397508.57	2169183.14	Картометрический	1.00	-
3	397528.16	2169198.40	Картометрический	1.00	-
4	397522.86	2169204.39	Картометрический	1.00	-
5	397520.81	2169206.68	Картометрический	1.00	-
6	397520.03	2169209.39	Картометрический	1.00	-
7	397485.92	2169240.72	Картометрический	1.00	-
8	397481.65	2169236.28	Картометрический	1.00	-
9	397471.38	2169245.32	Картометрический	1.00	-
10	397458.21	2169247.95	Картометрический	1.00	-
11	397432.18	2169262.69	Аналитический	0.10	-
12	397393.70	2169238.25	Картометрический	1.00	-
13	397382.47	2169226.24	Аналитический	0.10	-
14	397377.89	2169223.06	Аналитический	0.10	-
15	397375.64	2169220.43	Аналитический	0.10	-
16	397357.51	2169208.30	Аналитический	0.10	-
17	397341.24	2169201.38	Картометрический	1.00	-
18	397348.91	2169181.83	Картометрический	1.00	-
19	397366.72	2169159.65	Картометрический	1.00	-
20	397367.32	2169160.65	Картометрический	1.00	-
21	397371.53	2169156.39	Картометрический	1.00	-
22	397374.01	2169153.77	Картометрический	1.00	-
23	397386.64	2169160.92	Картометрический	1.00	-
24	397393.95	2169151.38	Картометрический	1.00	-
25	397419.21	2169170.71	Картометрический	1.00	-
1	397441.21	2169142.61	Картометрический	1.00	-
26	397270.93	2169132.60	Картометрический	1.00	-
27	397256.07	2169148.36	Аналитический	0.10	-
28	397244.49	2169163.87	Картометрический	1.00	-
29	397239.08	2169169.97	Картометрический	1.00	-
30	397231.07	2169177.23	Картометрический	1.00	-
31	397236.44	2169182.83	Картометрический	1.00	-
32	397238.43	2169181.06	Картометрический	1.00	-

1	2	3	4	5	6
33	397239.73	2169182.49	Картометрический	1.00	-
34	397237.78	2169184.22	Картометрический	1.00	-
35	397238.70	2169185.17	Картометрический	1.00	-
36	397230.38	2169192.58	Картометрический	1.00	-
37	397220.94	2169181.97	Картометрический	1.00	-
38	397210.71	2169191.09	Картометрический	1.00	-
39	397212.84	2169193.48	Картометрический	1.00	-
40	397205.59	2169199.93	Картометрический	1.00	-
41	397172.46	2169225.45	Картометрический	1.00	-
42	397174.46	2169227.39	Аналитический	0.10	-
43	397180.22	2169235.75	Аналитический	0.10	-
44	397178.02	2169237.45	Аналитический	0.10	-
45	397184.46	2169246.39	Аналитический	0.10	-
46	397195.30	2169261.01	Аналитический	0.10	-
47	397207.88	2169273.45	Аналитический	0.10	-
48	397238.07	2169261.95	Аналитический	0.10	-
49	397239.61	2169260.02	Картометрический	1.00	-
50	397225.11	2169241.02	Картометрический	1.00	-
51	397253.65	2169220.01	Картометрический	1.00	-
52	397246.91	2169211.77	Картометрический	1.00	-
53	397247.00	2169208.99	Картометрический	1.00	-
54	397254.49	2169202.56	Картометрический	1.00	-
55	397248.63	2169195.75	Картометрический	1.00	-
56	397250.24	2169194.05	Картометрический	1.00	-
57	397261.16	2169182.54	Картометрический	1.00	-
58	397264.35	2169179.18	Картометрический	1.00	-
59	397271.88	2169185.86	Картометрический	1.00	-
60	397276.75	2169189.65	Картометрический	1.00	-
61	397290.83	2169171.27	Картометрический	1.00	-
62	397295.50	2169174.85	Картометрический	1.00	-
63	397310.34	2169184.88	Картометрический	1.00	-
64	397311.16	2169185.43	Картометрический	1.00	-
65	397302.43	2169198.38	Картометрический	1.00	-
66	397299.26	2169196.38	Картометрический	1.00	-
67	397286.67	2169214.98	Картометрический	1.00	-
68	397283.34	2169212.76	Картометрический	1.00	-
69	397280.03	2169217.74	Картометрический	1.00	-
70	397283.36	2169219.96	Картометрический	1.00	-
71	397294.11	2169227.64	Картометрический	1.00	-
72	397291.87	2169227.90	Картометрический	1.00	-
73	397282.83	2169238.85	Картометрический	1.00	-
74	397291.42	2169245.94	Картометрический	1.00	-
75	397288.69	2169245.76	Картометрический	1.00	-
76	397283.59	2169250.31	Картометрический	1.00	-
77	397253.37	2169278.04	Картометрический	1.00	-
78	397264.28	2169291.12	Картометрический	1.00	-
79	397267.43	2169294.39	Картометрический	1.00	-
80	397280.45	2169311.62	Картометрический	1.00	-



1	2	3	4	5	6
81	397271.39	2169320.37	Картометрический	1.00	-
82	397260.84	2169332.98	Картометрический	1.00	-
83	397261.14	2169335.66	Картометрический	1.00	-
84	397256.84	2169339.93	Картометрический	1.00	-
85	397270.55	2169360.81	Картометрический	1.00	-
86	397280.20	2169347.63	Аналитический	0.10	-
87	397284.57	2169350.42	Аналитический	0.10	-
88	397288.78	2169353.48	Аналитический	0.10	-
89	397291.20	2169355.16	Аналитический	0.10	-
90	397292.25	2169353.19	Аналитический	0.10	-
91	397304.34	2169362.07	Аналитический	0.10	-
92	397305.01	2169362.48	Аналитический	0.10	-
93	397320.45	2169371.76	Картометрический	1.00	-
94	397339.96	2169338.57	Картометрический	1.00	-
95	397344.46	2169343.63	Картометрический	1.00	-
96	397366.17	2169357.41	Картометрический	1.00	-
97	397368.03	2169357.02	Картометрический	1.00	-
98	397374.72	2169348.06	Картометрический	1.00	-
99	397382.08	2169338.67	Картометрический	1.00	-
100	397384.57	2169335.49	Картометрический	1.00	-
101	397382.15	2169334.00	Картометрический	1.00	-
102	397390.82	2169323.24	Картометрический	1.00	-
103	397398.38	2169312.74	Картометрический	1.00	-
104	397399.95	2169313.42	Картометрический	1.00	-
105	397403.23	2169308.28	Картометрический	1.00	-
106	397404.52	2169308.87	Аналитический	0.10	-
107	397418.75	2169317.52	Аналитический	0.10	-
108	397431.82	2169327.44	Картометрический	1.00	-
109	397446.24	2169336.39	Картометрический	1.00	-
110	397456.84	2169343.59	Картометрический	1.00	-
111	397457.17	2169343.89	Картометрический	1.00	-
112	397451.45	2169350.25	Картометрический	1.00	-
113	397449.68	2169354.66	Картометрический	1.00	-
114	397440.39	2169366.46	Картометрический	1.00	-
115	397433.18	2169375.04	Картометрический	1.00	-
116	397426.09	2169383.31	Картометрический	1.00	-
117	397425.94	2169384.79	Картометрический	1.00	-
118	397422.23	2169390.55	Картометрический	1.00	-
119	397416.94	2169396.29	Картометрический	1.00	-
120	397411.55	2169403.98	Картометрический	1.00	-
121	397414.10	2169405.91	Картометрический	1.00	-
122	397412.84	2169407.55	Картометрический	1.00	-
123	397423.46	2169415.13	Картометрический	1.00	-
124	397422.51	2169416.44	Картометрический	1.00	-
125	397444.29	2169431.77	Картометрический	1.00	-
126	397439.09	2169441.70	Картометрический	1.00	-
127	397416.32	2169426.68	Картометрический	1.00	-
128	397398.12	2169456.19	Картометрический	1.00	-

1	2	3	4	5	6
129	397392.55	2169465.69	Картометрический	1.00	-
130	397387.22	2169474.38	Картометрический	1.00	-
131	397389.56	2169475.81	Картометрический	1.00	-
132	397389.08	2169476.56	Картометрический	1.00	-
133	397381.00	2169491.14	Картометрический	1.00	-
134	397382.17	2169492.05	Картометрический	1.00	-
135	397374.83	2169498.92	Картометрический	1.00	-
136	397367.24	2169492.69	Картометрический	1.00	-
137	397355.81	2169482.52	Картометрический	1.00	-
138	397349.44	2169475.02	Картометрический	1.00	-
139	397350.08	2169473.25	Картометрический	1.00	-
140	397335.00	2169459.10	Картометрический	1.00	-
141	397338.14	2169456.58	Картометрический	1.00	-
142	397327.42	2169447.78	Картометрический	1.00	-
143	397331.66	2169442.27	Картометрический	1.00	-
144	397324.84	2169437.44	Аналитический	0.10	-
145	397319.41	2169433.30	Аналитический	0.10	-
146	397310.28	2169428.03	Аналитический	0.10	-
147	397309.72	2169429.05	Аналитический	0.10	-
148	397294.23	2169419.92	Аналитический	0.10	-
149	397291.97	2169418.40	Аналитический	0.10	-
150	397278.17	2169433.54	Аналитический	0.10	-
151	397237.28	2169376.31	Аналитический	0.10	-
152	397201.18	2169325.21	Аналитический	0.10	-
153	397165.85	2169274.89	Аналитический	0.10	-
154	397133.14	2169230.91	Аналитический	0.10	-
155	397095.10	2169175.35	Аналитический	0.10	-
156	397047.18	2169107.90	Аналитический	0.10	-
157	397036.53	2169092.53	Аналитический	0.10	-
158	397039.11	2169088.63	Аналитический	0.10	-
159	397029.02	2169073.99	Аналитический	0.10	-
160	397025.89	2169074.53	Аналитический	0.10	-
161	397021.47	2169070.57	Аналитический	0.10	-
162	397008.86	2169049.63	Аналитический	0.10	-
163	396991.54	2169026.63	Картометрический	1.00	-
164	396995.19	2169024.84	Картометрический	1.00	-
165	397007.52	2169016.22	Картометрический	1.01	-
166	397017.86	2169003.96	Картометрический	1.00	-
167	397011.86	2168995.80	Картометрический	1.00	-
168	397029.63	2168987.44	Картометрический	1.00	-
169	397033.50	2168985.14	Картометрический	1.00	-
170	397041.27	2168979.56	Картометрический	1.00	-
171	397046.79	2168987.52	Аналитический	0.10	-
172	397061.13	2169003.95	Аналитический	0.10	-
173	397061.72	2169003.48	Аналитический	0.10	-
174	397062.74	2169004.65	Аналитический	0.10	-
175	397064.07	2169007.75	Картометрический	1.00	-
176	397087.24	2169035.02	Картометрический	1.00	-

1	2	3	4	5	6
177	397112.24	2169008.27	Аналитический	0.10	-
178	397127.77	2169021.73	Аналитический	0.10	-
179	397131.81	2169025.31	Аналитический	0.10	-
180	397135.84	2169028.88	Картометрический	1.00	-
181	397148.39	2169039.16	Аналитический	0.10	-
182	397179.48	2169062.02	Аналитический	0.10	-
183	397203.46	2169079.83	Аналитический	0.10	-
184	397247.63	2169113.80	Картометрический	1.00	-
26	397270.93	2169132.60	Картометрический	1.00	-
185	397168.77	2169312.23	Картометрический	1.00	-
186	397160.64	2169318.07	Картометрический	1.00	-
187	397148.73	2169327.56	Картометрический	1.00	-
188	397136.66	2169337.04	Картометрический	1.00	-
189	397131.02	2169328.66	Картометрический	1.00	-
190	397137.28	2169324.18	Картометрический	1.00	-
191	397136.61	2169323.24	Картометрический	1.00	-
192	397132.34	2169317.27	Картометрический	1.00	-
193	397130.94	2169315.32	Картометрический	1.00	-
194	397117.11	2169324.06	Картометрический	1.00	-
195	397107.44	2169311.46	Картометрический	1.00	-
196	397121.96	2169299.25	Картометрический	1.00	-
197	397108.04	2169281.98	Картометрический	1.00	-
198	397106.00	2169282.60	Картометрический	1.00	-
199	397102.15	2169285.03	Картометрический	1.00	-
200	397089.46	2169268.97	Картометрический	1.00	-
201	397084.59	2169262.81	Картометрический	1.00	-
202	397086.38	2169250.44	Картометрический	1.00	-
203	397087.04	2169250.09	Картометрический	1.00	-
204	397090.70	2169247.07	Картометрический	1.00	-
205	397109.64	2169232.01	Картометрический	1.00	-
206	397118.17	2169244.09	Аналитический	0.10	-
207	397149.58	2169285.51	Аналитический	0.10	-
185	397168.77	2169312.23	Картометрический	1.00	-
208	397189.45	2169854.71	Картометрический	1.00	-
209	397211.91	2169877.74	Картометрический	1.00	-
210	397160.20	2170020.52	Картометрический	1.00	-
211	397096.74	2169991.20	Картометрический	1.00	-
212	397072.60	2169979.72	Картометрический	1.00	-
213	397049.86	2170032.26	Картометрический	1.00	-
214	396978.63	2170000.44	Картометрический	1.00	-
215	396938.47	2169978.87	Картометрический	1.00	-
216	396895.86	2169948.44	Картометрический	1.00	-
217	396881.16	2169924.20	Картометрический	1.00	-
218	396936.35	2169894.54	Картометрический	1.00	-
219	397010.75	2169969.77	Аналитический	0.10	-
220	397025.34	2169945.92	Аналитический	0.10	-

1	2	3	4	5	6
221	397068.75	2169969.94	Аналитический	0.10	-
222	397091.10	2169942.79	Картометрический	1.00	-
223	397137.48	2169875.07	Картометрический	1.00	-
224	397149.12	2169863.27	Картометрический	1.00	-
225	397166.41	2169850.51	Картометрический	1.00	-
208	397189.45	2169854.71	Картометрический	1.00	-
226	395607.86	2169009.47	Картометрический	1.00	-
227	395734.72	2169157.28	Картометрический	1.00	-
228	395661.03	2169206.29	Картометрический	1.00	-
229	395689.32	2169241.33	Картометрический	1.00	-
230	395649.03	2169277.82	Картометрический	1.00	-
231	395608.60	2169236.28	Картометрический	1.00	-
232	395603.68	2169231.23	Картометрический	1.00	-
233	395502.25	2169104.44	Картометрический	1.00	-
234	395482.41	2169074.56	Аналитический	0.10	-
235	395462.47	2169052.46	Аналитический	0.10	-
236	395490.53	2169029.93	Картометрический	1.00	-
237	395524.27	2169068.13	Картометрический	1.00	-
226	395607.86	2169009.47	Картометрический	1.00	-
<b>3. Сведения о характерных точках части (частей) границы объекта</b>					
Обозначение характерных точек части границы	Координаты, м		Метод определения координат характерной точки	Средняя квадратическая погрешность положения характерной точки (Mt), м	Описание обозначения точки на местности (при наличии)
	X	Y			
1	2	3	4	5	6
<b>Часть №</b>					
-	-	-	-	-	-

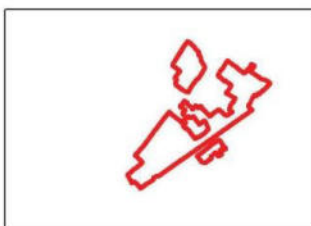


## Раздел 4

## План границ объекта

## Схема расположения листов плана границ объекта



Лист №1



Лист №2



Лист №3



Используемые условные знаки и обозначения:



границы территориальной зоны



границы муниципального образования



область и номер листа плана границ объекта

Масштаб 1:25000

Заместитель руководителя БУВО «Нормативно-проектный центр»

Подпись  А.В. Ромашов Дата « 22 » \_\_\_\_\_ апреля \_\_\_\_\_ 2020 г.

Место для оттиска печати (при наличии) лица, составившего описание местоположения границ объекта



План границ объекта

Лист №1



Используемые условные знаки и обозначения:

— границы территориальной зоны

• 1 — характерная точка границ территориальной зоны

Заместитель руководителя БУНО «Нормативно-проектный центр»

Подпись: \_\_\_\_\_ Дата « 22 » апреля 2020 г.

Место для отнесения к плану (объект) плана, составившего описание местоположения границ объекта





Масштаб 1:2000

## План границ объекта

Лист №2




Используемые условные знаки и обозначения:

	границы территориальной зоны
	характерная точка границ территориальной зоны

Масштаб 1:2000

Заместитель руководителя БУВО «Нормативно-проектный центр»

Подпись  А.В. Ромашов Дата « 22 » апреля 2020 г.

Место для оттиска печати (при наличии) лица, составившего описание местоположения границ объекта





## План границ объекта


Лист №3



Используемые условные знаки и обозначения:



границы территориальной зоны



характерная точка границ территориальной зоны

Масштаб 1:2000

Заместитель руководителя БУВО «Нормативно-проектный центр»

Подпись  А.В. Ромашов Дата « 22 » апреля 2020 г.

Место для оттиска печати (при наличии) лица, составившего описание местоположения границ объекта



## ОПИСАНИЕ МЕСТОПОЛОЖЕНИЯ ГРАНИЦ

## Производственная зона – П1

(наименование объекта, местоположение границ которого описано  
(далее - объект)

## Раздел 1

Сведения об объекте		
№ п/п	Характеристики объекта	Описание характеристик
1	2	3
1	Местоположение объекта	Воронежская область, Павловский муниципальный район, Воронцовское сельское поселение, село Воронцовка
2	Площадь объекта $\pm$ величина погрешности определения площади ( $P \pm \Delta P$ )	95135 $\pm$ 1080 м <sup>2</sup>
3	Иные характеристики объекта	-

## Раздел 2

Сведения о местоположении границ объекта					
1. Система координат: МСК - 36, зона 2					
2. Сведения о характерных точках границ объекта					
Обозначение характерных точек границ	Координаты, м		Метод определения координат характерной точки	Средняя квадратическая погрешность положения характерной точки (Mt), м	Описание обозначения точки на местности (при наличии)
	X	Y			
1	2	3	4	5	6
1	397082.94	2169207.08	Картометрический	1.00	-
2	397080.28	2169209.04	Картометрический	1.00	-
3	397080.67	2169209.56	Картометрический	1.00	-
4	397078.13	2169211.44	Картометрический	1.00	-
5	397092.32	2169230.61	Картометрический	1.00	-
6	397083.39	2169237.10	Картометрический	1.00	-
7	397087.67	2169243.42	Картометрический	1.00	-
8	397090.70	2169247.07	Картометрический	1.00	-
9	397087.04	2169250.09	Картометрический	1.00	-
10	397086.38	2169250.44	Картометрический	1.00	-
11	397084.59	2169262.81	Картометрический	1.00	-
12	397089.46	2169268.97	Картометрический	1.00	-
13	397102.15	2169285.03	Картометрический	1.00	-
14	397106.00	2169282.60	Картометрический	1.00	-
15	397108.04	2169281.98	Картометрический	1.00	-
16	397121.96	2169299.25	Картометрический	1.00	-
17	397107.44	2169311.46	Картометрический	1.00	-
18	397117.11	2169324.06	Картометрический	1.00	-
19	397130.94	2169315.32	Картометрический	1.00	-
20	397132.34	2169317.27	Картометрический	1.00	-
21	397136.61	2169323.24	Картометрический	1.00	-
22	397137.28	2169324.18	Картометрический	1.00	-
23	397131.02	2169328.66	Картометрический	1.00	-
24	397141.61	2169344.42	Картометрический	1.00	-
25	397139.33	2169345.87	Картометрический	1.00	-
26	397141.13	2169348.12	Картометрический	1.00	-
27	397141.76	2169347.63	Картометрический	1.00	-
28	397146.14	2169355.18	Аналитический	0.10	-
29	397155.85	2169369.45	Аналитический	0.10	-
30	397159.55	2169375.78	Картометрический	1.00	-
31	397156.90	2169377.48	Картометрический	1.00	-
32	397157.10	2169379.42	Картометрический	1.00	-
33	397161.20	2169385.73	Картометрический	1.00	-
34	397160.81	2169386.28	Картометрический	1.00	-

1	2	3	4	5	6
35	397163.42	2169390.16	Картометрический	1.00	-
36	397163.00	2169391.69	Картометрический	1.00	-
37	397170.02	2169402.25	Картометрический	1.00	-
38	397170.35	2169403.51	Картометрический	1.00	-
39	397171.99	2169404.93	Картометрический	1.00	-
40	397176.50	2169408.88	Картометрический	1.00	-
41	397180.49	2169414.64	Картометрический	1.00	-
42	397181.71	2169416.41	Картометрический	1.00	-
43	397182.01	2169416.99	Картометрический	1.00	-
44	397184.90	2169422.37	Картометрический	1.00	-
45	397185.75	2169423.99	Картометрический	1.00	-
46	397186.75	2169425.86	Картометрический	1.00	-
47	397191.72	2169435.16	Картометрический	1.00	-
48	397193.20	2169437.94	Картометрический	1.00	-
49	397196.92	2169436.09	Картометрический	1.00	-
50	397200.25	2169442.86	Картометрический	1.00	-
51	397201.07	2169444.53	Картометрический	1.00	-
52	397197.79	2169447.77	Картометрический	1.00	-
53	397200.93	2169457.45	Картометрический	1.00	-
54	397203.59	2169458.34	Картометрический	1.00	-
55	397204.27	2169459.92	Картометрический	1.00	-
56	397205.57	2169462.95	Картометрический	1.00	-
57	397183.08	2169474.52	Картометрический	1.00	-
58	397152.70	2169483.93	Картометрический	1.00	-
59	397105.86	2169498.69	Картометрический	1.00	-
60	397078.03	2169507.52	Картометрический	1.00	-
61	397066.55	2169511.39	Картометрический	1.00	-
62	397046.23	2169517.29	Картометрический	1.00	-
63	397041.81	2169510.71	Картометрический	1.00	-
64	396891.00	2169288.23	Картометрический	1.00	-
65	396940.16	2169248.37	Аналитический	0.10	-
66	396943.95	2169245.38	Картометрический	1.00	-
67	396997.10	2169203.46	Картометрический	1.00	-
68	397002.05	2169199.56	Картометрический	1.00	-
69	397010.71	2169212.94	Картометрический	1.00	-
70	397023.47	2169216.14	Картометрический	1.00	-
71	397044.31	2169199.57	Картометрический	1.00	-
72	397047.28	2169198.92	Картометрический	1.00	-
73	397049.06	2169201.21	Картометрический	1.00	-
74	397049.99	2169204.11	Картометрический	1.00	-
75	397055.67	2169211.97	Картометрический	1.00	-
76	397063.34	2169206.39	Картометрический	1.00	-
77	397062.21	2169204.86	Картометрический	1.00	-
78	397065.19	2169202.67	Картометрический	1.00	-
79	397069.41	2169199.55	Картометрический	1.00	-
80	397070.54	2169201.07	Картометрический	1.00	-
81	397074.01	2169205.78	Картометрический	1.00	-
82	397076.27	2169204.11	Картометрический	1.00	-

1	2	3	4	5	6
83	397076.65	2169204.64	Картометрический	1.00	-
84	397079.55	2169202.50	Картометрический	1.00	-
1	397082.94	2169207.08	Картометрический	1.00	-
85	395557.02	2169677.19	Картометрический	1.00	-
86	395563.22	2169697.05	Картометрический	1.00	-
87	395609.47	2169730.11	Картометрический	1.00	-
88	395670.42	2169771.68	Картометрический	1.00	-
89	395706.96	2169798.03	Картометрический	1.00	-
90	395724.47	2169809.68	Картометрический	1.00	-
91	395741.67	2169820.48	Картометрический	1.00	-
92	395837.45	2169883.11	Картометрический	1.00	-
93	395785.44	2169956.20	Картометрический	1.00	-
94	395770.30	2169956.79	Картометрический	1.00	-
95	395748.30	2169942.60	Картометрический	1.00	-
96	395747.04	2169936.13	Картометрический	1.00	-
97	395731.73	2169923.87	Картометрический	1.00	-
98	395717.00	2169918.34	Картометрический	1.00	-
99	395677.23	2169889.00	Картометрический	1.00	-
100	395634.44	2169861.54	Картометрический	1.00	-
101	395610.72	2169846.06	Картометрический	1.00	-
102	395548.44	2169805.45	Картометрический	1.00	-
103	395546.69	2169807.69	Картометрический	1.00	-
104	395521.42	2169790.74	Картометрический	1.00	-
105	395522.79	2169788.72	Картометрический	1.00	-
106	395493.93	2169769.90	Картометрический	1.00	-
107	395440.64	2169735.13	Картометрический	1.00	-
108	395474.01	2169659.90	Картометрический	1.00	-
109	395504.39	2169640.06	Картометрический	1.00	-
110	395518.99	2169649.35	Картометрический	1.00	-
111	395518.01	2169650.74	Картометрический	1.00	-
112	395530.11	2169659.94	Картометрический	1.00	-
85	395557.02	2169677.19	Картометрический	1.00	-

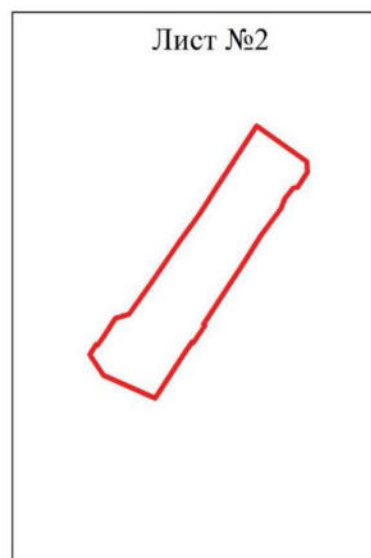
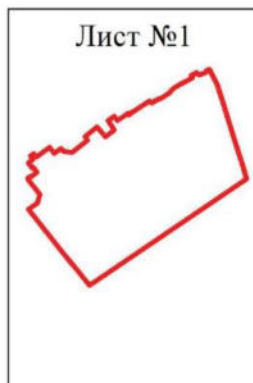
### 3. Сведения о характерных точках части (частей) границы объекта

Обозначение характерных точек части границы	Координаты, м		Метод определения координат характерной точки	Средняя квадратическая погрешность положения характерной точки (Mt), м	Описание обозначения точки на местности (при наличии)
	X	Y			
1	2	3	4	5	6
Часть №					
-	-	-	-	-	-



## План границ объекта

## Схема расположения листов плана границ объекта




Масштаб 1:10000

Используемые условные знаки и обозначения:



границы территориальной зоны



область и номер листа плана границ объекта

Заместитель руководителя БУВО «Нормативно-проектный центр»

Подпись  А.В. Ромашов Дата « 22 » \_\_\_\_\_ апреля \_\_\_\_\_ 2020 г.

Место для оттиска печати (при наличии) лица, составившего описание местоположения границ объекта





## План границ объекта

Лист №1



Используемые условные знаки и обозначения:

	границы территориальной зоны
	характерная точка границ территориальной зоны

Масштаб 1:2000

Заместитель руководителя БУВО «Нормативно-проектный центр»

Подпись  А.В. Ромашов Дата « 22 » апреля 2020 г.

Место для оттиска печати (при наличии) лица, составившего описание местоположения границ объекта




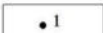


## План границ объекта

Лист №2




Используемые условные знаки и обозначения:

	границы территориальной зоны
	характерная точка границ территориальной зоны

Масштаб 1:2000

Заместитель руководителя БУВО «Нормативно-проектный центр»

Подпись  А.В. Ромашов Дата « 22 » апреля 2020 г.

Место для оттиска печати (при наличии) лица, составившего описание местоположения границ объекта



## ОПИСАНИЕ МЕСТОПОЛОЖЕНИЯ ГРАНИЦ

## Производственно-коммунальная зона – П2

---

(наименование объекта, местоположение границ которого описано  
(далее - объект)

## Раздел 1

Сведения об объекте		
№ п/п	Характеристики объекта	Описание характеристик
1	2	3
1	Местоположение объекта	Воронежская область, Павловский муниципальный район, Воронцовское сельское поселение, село Воронцовка
2	Площадь объекта ± величина погрешности определения площади ( $P \pm \Delta P$ )	12396+/- 390 м <sup>2</sup>
3	Иные характеристики объекта	-

## Раздел 2

Сведения о местоположении границ объекта					
1. Система координат: МСК - 36, зона 2					
2. Сведения о характерных точках границ объекта					
Обозначение характерных точек границ	Координаты, м		Метод определения координат характерной точки	Средняя квадратическая погрешность положения характерной точки (Mt), м	Описание обозначения точки на местности (при наличии)
	X	Y			
1	2	3	4	5	6
1	397150.93	2170096.71	Картометрический	1.00	-
2	397146.87	2170110.27	Картометрический	1.00	-
3	397135.77	2170144.96	Картометрический	1.00	-
4	397114.44	2170204.31	Картометрический	1.00	-
5	397110.05	2170216.54	Картометрический	1.00	-
6	397105.79	2170232.07	Картометрический	1.00	-
7	397104.01	2170236.35	Картометрический	1.00	-
8	397102.45	2170238.45	Картометрический	1.00	-
9	397093.53	2170247.64	Картометрический	1.00	-
10	397081.78	2170246.44	Картометрический	1.00	-
11	397063.88	2170237.37	Картометрический	1.00	-
12	397051.94	2170228.87	Картометрический	1.00	-
13	397046.42	2170225.21	Картометрический	1.00	-
14	397053.12	2170207.66	Аналитический	0.10	-
15	397080.27	2170129.95	Аналитический	0.10	-
16	397083.83	2170120.87	Аналитический	0.10	-
17	397090.28	2170123.20	Аналитический	0.10	-
18	397090.88	2170117.14	Аналитический	0.10	-
19	397093.89	2170105.29	Аналитический	0.10	-
20	397099.45	2170090.76	Аналитический	0.10	-
21	397104.23	2170076.51	Картометрический	1.00	-
1	397150.93	2170096.71	Картометрический	1.00	-
22	395784.63	2169997.27	Картометрический	1.00	-
23	395772.07	2170008.60	Аналитический	0.10	-
24	395734.97	2170055.19	Аналитический	0.10	-
25	395698.95	2170025.88	Аналитический	0.10	-
26	395703.91	2170019.55	Картометрический	1.00	-
27	395734.13	2169980.99	Аналитический	0.10	-
28	395736.49	2169977.98	Картометрический	1.00	-
29	395742.29	2169975.98	Картометрический	1.00	-
30	395743.47	2169976.78	Картометрический	1.00	-
31	395752.01	2169982.53	Картометрический	1.00	-
32	395759.95	2169979.87	Картометрический	1.00	-


1	2	3	4	5	6
33	395762.30	2169979.98	Картометрический	1.00	-
22	395784.63	2169997.27	Картометрический	1.00	-
3. Сведения о характерных точках части (частей) границы объекта					
Обозначение характерных точек части границы	Координаты, м		Метод определения координат характерной точки	Средняя квадратическая погрешность положения характерной точки (Mt), м	Описание обозначения точки на местности (при наличии)
	X	Y			
1	2	3	4	5	6
Часть №					
-	-	-	-	-	-



## План границ объекта

## Схема расположения листов плана границ объекта

Лист №1



Лист №2



Используемые условные знаки и обозначения:



границы территориальной зоны

Лист №1

область и номер листа плана границ объекта

Масштаб 1:10000

Заместитель руководителя БУВО «Нормативно-проектный центр»


Подпись  А.В. Ромашов Дата « 22 » апреля 2020 г.

Место для оттиска печати (при наличии) лица, составившего описание местоположения границ объекта



## План границ объекта


Лист №1



Используемые условные знаки и обозначения:



границы территориальной зоны



характерная точка границ территориальной зоны

Масштаб 1:2000

Заместитель руководителя БУВО «Нормативно-проектный центр»


Подпись  А.В. Ромашов Дата « 22 » апреля 2020 г.

Место для оттиска печати (при наличии) лица, составившего описание местоположения границ объекта



## План границ объекта


Лист №2



Используемые условные знаки и обозначения:



границы территориальной зоны



характерная точка границ территориальной зоны

Масштаб 1:2000

Заместитель руководителя БУВО «Нормативно-проектный центр»

Подпись  А.В. Ромашов Дата « 22 » \_\_\_\_\_ апреля \_\_\_\_\_ 2020 г.

Место для оттиска печати (при наличии) лица, составившего описание местоположения границ объекта





## ОПИСАНИЕ МЕСТОПОЛОЖЕНИЯ ГРАНИЦ

Зона улиц, дорог, инженерной и транспортной инфраструктуры – ИТ1

---

 (наименование объекта, местоположение границ которого описано  
 (далее - объект)

## Раздел 1

Сведения об объекте		
№ п/п	Характеристики объекта	Описание характеристик
1	2	3
1	Местоположение объекта	Воронежская область, Павловский муниципальный район, Воронцовское сельское поселение, село Воронцовка
2	Площадь объекта $\pm$ величина погрешности определения площади ( $P \pm \Delta P$ )	204712 $\pm$ 1584 м <sup>2</sup>
3	Иные характеристики объекта	-

## Раздел 2

Сведения о местоположении границ объекта					
1. Система координат: МСК - 36, зона 2					
2. Сведения о характерных точках границ объекта					
Обозначение характерных точек границ	Координаты, м		Метод определения координат характерной точки	Средняя квадратическая погрешность положения характерной точки (Mt), м	Описание обозначения точки на местности (при наличии)
	X	Y			
1	2	3	4	5	6
1	397604.60	2167337.43	Аналитический	0.10	-
2	397606.67	2167340.56	Аналитический	0.10	-
3	397629.18	2167358.78	Аналитический	0.10	-
4	397623.48	2167363.03	Аналитический	0.10	-
5	397621.79	2167361.96	Аналитический	0.10	-
6	397615.77	2167362.08	Аналитический	0.10	-
7	397585.22	2167400.04	Аналитический	0.10	-
8	397549.39	2167446.00	Аналитический	0.10	-
9	397518.28	2167485.91	Аналитический	0.10	-
10	397488.38	2167524.27	Аналитический	0.10	-
11	397457.47	2167563.93	Аналитический	0.10	-
12	397429.26	2167598.73	Аналитический	0.10	-
13	397409.47	2167621.92	Аналитический	0.10	-
14	397390.58	2167640.62	Аналитический	0.10	-
15	397370.27	2167657.78	Аналитический	0.10	-
16	397341.98	2167681.59	Аналитический	0.10	-
17	397322.03	2167695.58	Аналитический	0.10	-
18	397311.79	2167700.99	Аналитический	0.07	-
19	397303.34	2167706.55	Аналитический	0.07	-
20	397291.88	2167711.28	Аналитический	0.10	-
21	397263.78	2167728.47	Аналитический	0.10	-
22	397228.22	2167750.74	Аналитический	0.10	-
23	397207.78	2167764.09	Аналитический	0.10	-
24	397196.66	2167782.51	Аналитический	0.10	-
25	397193.95	2167803.76	Аналитический	0.10	-
26	397190.78	2167825.48	Аналитический	0.10	-
27	397193.43	2167852.78	Аналитический	0.10	-
28	397190.41	2167852.81	Аналитический	0.10	-
29	397194.89	2167904.09	Аналитический	0.10	-
30	397182.28	2167969.58	Аналитический	0.10	-
31	397158.48	2168024.06	Аналитический	0.10	-
32	397161.02	2168036.16	Аналитический	0.10	-
33	397149.04	2168046.20	Аналитический	0.10	-
34	397146.04	2168041.53	Аналитический	0.10	-

1	2	3	4	5	6
35	397140.61	2168043.15	Аналитический	0.10	-
36	397112.19	2168064.24	Аналитический	0.10	-
37	397061.37	2168094.90	Аналитический	0.10	-
38	397013.76	2168118.01	Аналитический	0.10	-
39	397004.30	2168117.94	Аналитический	0.10	-
40	396960.00	2168141.84	Аналитический	0.10	-
41	396949.86	2168147.76	Аналитический	0.10	-
42	396937.14	2168155.65	Аналитический	0.10	-
43	396907.70	2168179.53	Аналитический	0.10	-
44	396875.40	2168205.51	Аналитический	0.10	-
45	396868.76	2168212.65	Аналитический	0.10	-
46	396864.64	2168216.95	Аналитический	0.10	-
47	396857.24	2168223.48	Аналитический	0.10	-
48	396839.91	2168246.26	Аналитический	0.10	-
49	396832.37	2168261.64	Аналитический	0.10	-
50	396822.36	2168280.02	Аналитический	0.10	-
51	396806.77	2168340.89	Аналитический	0.10	-
52	396800.07	2168368.98	Аналитический	0.10	-
53	396794.75	2168389.06	Аналитический	0.10	-
54	396790.48	2168399.97	Аналитический	0.10	-
55	396787.10	2168425.89	Аналитический	0.10	-
56	396784.97	2168431.39	Аналитический	0.10	-
57	396785.03	2168445.63	Аналитический	0.10	-
58	396785.67	2168451.28	Аналитический	0.10	-
59	396785.34	2168458.47	Аналитический	0.10	-
60	396785.75	2168463.87	Аналитический	0.10	-
61	396789.63	2168487.80	Аналитический	0.10	-
62	396789.28	2168494.73	Аналитический	0.10	-
63	396773.62	2168495.68	Аналитический	0.10	-
64	396769.19	2168494.42	Аналитический	0.10	-
65	396766.22	2168450.09	Аналитический	0.10	-
66	396761.40	2168446.82	Аналитический	0.10	-
67	396762.81	2168435.91	Аналитический	0.10	-
68	396767.40	2168434.80	Аналитический	0.10	-
69	396772.15	2168419.64	Аналитический	0.10	-
70	396777.47	2168403.78	Аналитический	0.10	-
71	396782.06	2168379.05	Аналитический	0.10	-
72	396782.24	2168377.59	Аналитический	0.10	-
73	396783.52	2168361.90	Аналитический	0.10	-
74	396784.16	2168355.36	Аналитический	0.10	-
75	396789.46	2168332.86	Аналитический	0.10	-
76	396792.37	2168294.32	Аналитический	0.10	-
77	396794.51	2168288.51	Аналитический	0.10	-
78	396792.88	2168281.19	Аналитический	0.10	-
79	396790.53	2168275.68	Аналитический	0.10	-
80	396799.34	2168269.59	Аналитический	0.10	-
81	396804.43	2168273.51	Аналитический	0.10	-
82	396807.83	2168257.76	Аналитический	0.10	-

1	2	3	4	5	6
83	396817.82	2168236.79	Аналитический	0.10	-
84	396836.74	2168221.29	Аналитический	0.10	-
85	396892.95	2168175.00	Аналитический	0.10	-
86	396932.53	2168142.52	Аналитический	0.10	-
87	396935.64	2168136.08	Аналитический	0.10	-
88	397058.90	2168061.38	Аналитический	0.10	-
89	397124.13	2168018.81	Аналитический	0.10	-
90	397147.64	2167994.28	Аналитический	0.10	-
91	397155.91	2167979.50	Аналитический	0.10	-
92	397161.47	2167965.21	Аналитический	0.10	-
93	397166.23	2167949.05	Аналитический	0.10	-
94	397169.49	2167924.61	Аналитический	0.10	-
95	397169.61	2167894.34	Аналитический	0.10	-
96	397173.42	2167855.80	Аналитический	0.10	-
97	397169.22	2167820.34	Аналитический	0.10	-
98	397161.97	2167807.56	Аналитический	0.10	-
99	397150.39	2167790.67	Аналитический	0.10	-
100	397165.89	2167778.99	Аналитический	0.10	-
101	397171.65	2167777.78	Аналитический	0.10	-
102	397177.37	2167774.15	Аналитический	0.10	-
103	397180.76	2167767.44	Аналитический	0.10	-
104	397191.32	2167755.66	Аналитический	0.10	-
105	397218.71	2167734.85	Аналитический	0.10	-
106	397253.52	2167713.69	Аналитический	0.10	-
107	397280.02	2167697.05	Аналитический	0.10	-
108	397281.23	2167694.80	Аналитический	0.10	-
109	397277.78	2167686.67	Аналитический	0.10	-
110	397286.87	2167681.73	Аналитический	0.10	-
111	397293.51	2167688.03	Аналитический	0.10	-
112	397296.13	2167688.71	Аналитический	0.10	-
113	397309.65	2167680.21	Аналитический	0.10	-
114	397329.58	2167666.57	Аналитический	0.10	-
115	397355.58	2167645.50	Аналитический	0.10	-
116	397378.02	2167627.22	Аналитический	0.10	-
117	397395.24	2167612.15	Аналитический	0.10	-
118	397414.96	2167590.45	Аналитический	0.10	-
119	397419.14	2167583.03	Аналитический	0.10	-
120	397416.79	2167575.55	Аналитический	0.10	-
121	397413.90	2167571.27	Аналитический	0.10	-
122	397421.67	2167561.08	Аналитический	0.10	-
123	397424.58	2167564.20	Аналитический	0.10	-
124	397429.76	2167564.93	Аналитический	0.10	-
125	397441.41	2167551.48	Аналитический	0.10	-
126	397477.06	2167505.29	Аналитический	0.10	-
127	397503.85	2167470.58	Аналитический	0.10	-
128	397533.32	2167432.39	Аналитический	0.10	-
129	397568.26	2167387.11	Аналитический	0.10	-
130	397603.25	2167345.90	Аналитический	0.10	-

1	2	3	4	5	6
131	397600.49	2167340.67	Аналитический	0.10	-
1	397604.60	2167337.43	Аналитический	0.10	-
132	396792.98	2168523.46	Аналитический	0.10	-
133	396793.02	2168527.59	Аналитический	0.10	-
134	396792.08	2168535.05	Аналитический	0.10	-
135	396791.79	2168541.48	Аналитический	0.10	-
136	396792.09	2168546.80	Аналитический	0.10	-
137	396792.75	2168552.58	Аналитический	0.10	-
138	396793.38	2168555.37	Аналитический	0.10	-
139	396795.35	2168562.24	Аналитический	0.10	-
140	396798.05	2168568.88	Аналитический	0.10	-
141	396802.87	2168584.83	Аналитический	0.10	-
142	396808.50	2168609.01	Аналитический	0.10	-
143	396815.99	2168635.82	Аналитический	0.10	-
144	396819.95	2168650.10	Аналитический	0.10	-
145	396822.71	2168660.43	Аналитический	0.10	-
146	396828.14	2168681.96	Аналитический	0.10	-
147	396839.87	2168715.09	Аналитический	0.10	-
148	396842.44	2168715.67	Аналитический	0.10	-
149	396844.99	2168714.71	Аналитический	0.10	-
150	396857.03	2168727.17	Аналитический	0.10	-
151	396854.24	2168729.95	Аналитический	0.10	-
152	396851.87	2168732.67	Аналитический	0.10	-
153	396849.53	2168735.87	Аналитический	0.10	-
154	396867.63	2168769.98	Аналитический	0.10	-
155	396868.40	2168773.73	Аналитический	0.10	-
156	396869.18	2168778.15	Аналитический	0.10	-
157	396868.77	2168779.95	Аналитический	0.10	-
158	396865.40	2168785.28	Аналитический	0.10	-
159	396856.44	2168797.32	Аналитический	0.10	-
160	396851.98	2168799.11	Аналитический	0.10	-
161	396847.42	2168796.55	Аналитический	0.10	-
162	396843.42	2168788.30	Аналитический	0.10	-
163	396836.15	2168772.39	Аналитический	0.10	-
164	396832.93	2168771.49	Аналитический	0.10	-
165	396828.43	2168771.84	Аналитический	0.10	-
166	396820.79	2168760.31	Аналитический	0.10	-
167	396827.33	2168754.43	Аналитический	0.10	-
168	396828.21	2168751.95	Аналитический	0.10	-
169	396826.50	2168743.82	Аналитический	0.10	-
170	396823.22	2168734.80	Аналитический	0.10	-
171	396822.51	2168729.46	Аналитический	0.10	-
172	396821.27	2168727.32	Аналитический	0.10	-
173	396816.20	2168724.02	Аналитический	0.10	-
174	396814.91	2168716.00	Аналитический	0.10	-
175	396819.42	2168711.86	Аналитический	0.10	-
176	396816.44	2168694.94	Аналитический	0.10	-

1	2	3	4	5	6
177	396807.63	2168665.86	Аналитический	0.10	-
178	396796.92	2168634.79	Аналитический	0.10	-
179	396790.28	2168604.68	Аналитический	0.10	-
180	396787.14	2168591.01	Аналитический	0.10	-
181	396779.94	2168564.01	Аналитический	0.10	-
182	396774.41	2168538.36	Аналитический	0.10	-
183	396773.21	2168526.15	Аналитический	0.10	-
184	396772.29	2168515.25	Аналитический	0.10	-
132	396792.98	2168523.46	Аналитический	0.10	-
185	396896.35	2168836.41	Аналитический	0.10	-
186	396899.83	2168839.73	Аналитический	0.10	-
187	396901.52	2168841.34	Аналитический	0.10	-
188	396902.68	2168845.37	Аналитический	0.10	-
189	396905.56	2168851.49	Аналитический	0.10	-
190	396906.44	2168857.65	Аналитический	0.10	-
191	396906.48	2168863.71	Аналитический	0.10	-
192	396911.57	2168876.59	Аналитический	0.10	-
193	396915.55	2168884.46	Аналитический	0.10	-
194	396923.95	2168900.97	Аналитический	0.10	-
195	396942.62	2168940.52	Аналитический	0.10	-
196	396963.76	2168977.92	Аналитический	0.10	-
197	396983.03	2169015.33	Аналитический	0.10	-
198	396991.54	2169026.63	Картометрический	1.00	-
199	397008.86	2169049.63	Аналитический	0.10	-
200	397021.47	2169070.57	Аналитический	0.10	-
201	397025.89	2169074.53	Аналитический	0.10	-
202	397029.02	2169073.99	Аналитический	0.10	-
203	397039.11	2169088.63	Аналитический	0.10	-
204	397036.53	2169092.53	Аналитический	0.10	-
205	397047.18	2169107.90	Аналитический	0.10	-
206	397095.10	2169175.35	Аналитический	0.10	-
207	397133.14	2169230.91	Аналитический	0.10	-
208	397165.85	2169274.89	Аналитический	0.10	-
209	397201.18	2169325.21	Аналитический	0.10	-
210	397237.28	2169376.31	Аналитический	0.10	-
211	397278.17	2169433.54	Аналитический	0.10	-
212	397279.29	2169438.76	Аналитический	0.10	-
213	397283.85	2169445.66	Картометрический	1.00	-
214	397295.66	2169463.56	Аналитический	0.10	-
215	397307.39	2169478.89	Аналитический	0.10	-
216	397314.18	2169491.26	Аналитический	0.10	-
217	397322.47	2169503.80	Аналитический	0.10	-
218	397326.68	2169510.09	Аналитический	0.10	-
219	397327.24	2169510.92	Картометрический	1.00	-
220	397333.09	2169520.32	Аналитический	0.10	-
221	397347.03	2169545.49	Аналитический	0.10	-
222	397369.77	2169585.15	Аналитический	0.10	-

1	2	3	4	5	6
223	397371.96	2169589.49	Аналитический	0.10	-
224	397381.00	2169610.84	Аналитический	0.10	-
225	397388.32	2169632.32	Аналитический	0.10	-
226	397392.64	2169656.25	Аналитический	0.10	-
227	397397.55	2169698.44	Аналитический	0.10	-
228	397404.43	2169747.98	Аналитический	0.10	-
229	397412.12	2169790.03	Аналитический	0.10	-
230	397416.38	2169793.62	Аналитический	0.10	-
231	397413.99	2169804.24	Аналитический	0.10	-
232	397412.76	2169810.19	Аналитический	0.10	-
233	397417.29	2169847.28	Аналитический	0.10	-
234	397419.53	2169877.14	Аналитический	0.10	-
235	397418.49	2169902.58	Аналитический	0.10	-
236	397418.01	2169915.80	Аналитический	0.10	-
237	397415.33	2169951.66	Аналитический	0.10	-
238	397414.39	2169963.79	Аналитический	0.10	-
239	397414.82	2169983.28	Аналитический	0.10	-
240	397414.19	2170016.88	Аналитический	0.10	-
241	397407.05	2170054.72	Аналитический	0.10	-
242	397397.20	2170088.81	Аналитический	0.10	-
243	397382.98	2170138.43	Аналитический	0.10	-
244	397369.78	2170184.51	Аналитический	0.10	-
245	397357.03	2170229.00	Аналитический	0.10	-
246	397340.96	2170285.10	Аналитический	0.10	-
247	397323.93	2170344.55	Аналитический	0.10	-
248	397312.18	2170386.82	Аналитический	0.10	-
249	397302.52	2170424.24	Аналитический	0.10	-
250	397293.17	2170466.08	Аналитический	0.10	-
251	397287.71	2170497.18	Аналитический	0.10	-
252	397281.86	2170537.23	Аналитический	0.10	-
253	397277.70	2170576.83	Аналитический	0.10	-
254	397276.45	2170614.42	Аналитический	0.10	-
255	397279.25	2170636.48	Аналитический	0.10	-
256	397287.16	2170661.21	Аналитический	0.10	-
257	397298.10	2170701.04	Аналитический	0.10	-
258	397311.99	2170745.83	Аналитический	0.10	-
259	397327.77	2170781.18	Аналитический	0.10	-
260	397339.50	2170803.42	Аналитический	0.10	-
261	397360.80	2170835.35	Аналитический	0.10	-
262	397378.83	2170860.74	Аналитический	0.10	-
263	397401.81	2170885.00	Аналитический	0.10	-
264	397417.21	2170899.15	Аналитический	0.10	-
265	397424.11	2170906.04	Аналитический	0.10	-
266	397427.82	2170909.78	Аналитический	0.10	-
267	397439.24	2170920.87	Аналитический	0.10	-
268	397449.19	2170930.00	Аналитический	0.10	-
269	397484.33	2170958.05	Аналитический	0.10	-
270	397506.55	2170977.68	Аналитический	0.10	-

1	2	3	4	5	6
271	397511.13	2170980.98	Аналитический	0.10	-
272	397519.10	2170985.22	Аналитический	0.10	-
273	397522.23	2170986.65	Аналитический	0.10	-
274	397526.66	2170986.31	Аналитический	0.10	-
275	397535.73	2170995.05	Аналитический	0.10	-
276	397535.55	2171004.37	Аналитический	0.10	-
277	397560.07	2171021.61	Аналитический	0.10	-
278	397608.11	2171064.28	Аналитический	0.10	-
279	397666.50	2171113.54	Картометрический	1.00	-
280	397729.69	2171129.96	Картометрический	1.00	-
281	397799.42	2171152.25	Картометрический	1.00	-
282	397939.29	2171205.38	Картометрический	1.00	-
283	398078.02	2171258.08	Картометрический	1.00	-
284	398189.51	2171300.43	Картометрический	1.00	-
285	398242.87	2171323.68	Картометрический	1.00	-
286	398276.04	2171345.98	Картометрический	1.00	-
287	398338.37	2171386.98	Картометрический	1.00	-
288	398343.10	2171388.58	Картометрический	1.00	-
289	398347.86	2171387.37	Картометрический	1.00	-
290	398354.39	2171383.12	Картометрический	1.00	-
291	398355.78	2171384.18	Картометрический	1.00	-
292	398367.81	2171393.37	Картометрический	1.00	-
293	398367.72	2171400.77	Картометрический	1.00	-
294	398369.00	2171405.03	Картометрический	1.00	-
295	398372.39	2171408.75	Картометрический	1.00	-
296	398461.94	2171474.23	Картометрический	1.00	-
297	398566.11	2171550.40	Аналитический	0.10	-
298	398563.86	2171554.55	Аналитический	0.10	-
299	398560.04	2171561.62	Аналитический	0.10	-
300	398555.68	2171569.69	Аналитический	0.10	-
301	398555.16	2171570.66	Аналитический	0.10	-
302	398509.44	2171537.39	Картометрический	1.00	-
303	398486.13	2171528.45	Картометрический	1.00	-
304	398475.39	2171520.25	Картометрический	1.00	-
305	398465.17	2171506.39	Картометрический	1.00	-
306	398364.37	2171433.74	Картометрический	1.00	-
307	398360.26	2171432.00	Картометрический	1.00	-
308	398356.19	2171433.56	Картометрический	1.00	-
309	398348.01	2171440.59	Картометрический	1.00	-
310	398334.88	2171430.88	Картометрический	1.00	-
311	398338.40	2171421.39	Картометрический	1.00	-
312	398338.74	2171417.05	Картометрический	1.00	-
313	398337.25	2171414.08	Картометрический	1.00	-
314	398336.66	2171412.90	Картометрический	1.00	-
315	398336.35	2171412.67	Картометрический	1.00	-
316	398268.66	2171363.02	Картометрический	1.00	-
317	398231.74	2171341.16	Картометрический	1.00	-
318	398176.74	2171318.32	Картометрический	1.00	-



1	2	3	4	5	6
319	398138.77	2171304.04	Картометрический	1.00	-
320	398046.16	2171269.21	Картометрический	1.00	-
321	397915.98	2171220.26	Картометрический	1.00	-
322	397790.96	2171173.25	Картометрический	1.00	-
323	397723.29	2171149.97	Картометрический	1.00	-
324	397596.06	2171121.18	Картометрический	1.00	-
325	397558.21	2171112.61	Картометрический	1.00	-
326	397506.41	2171100.88	Картометрический	1.00	-
327	397502.85	2171102.21	Картометрический	1.00	-
328	397501.24	2171105.81	Картометрический	1.00	-
329	397500.41	2171107.63	Аналитический	0.10	-
330	397499.13	2171113.56	Аналитический	0.10	-
331	397479.41	2171113.45	Аналитический	0.10	-
332	397475.94	2171102.90	Картометрический	1.00	-
333	397475.33	2171101.01	Картометрический	1.00	-
334	397472.34	2171096.23	Картометрический	1.00	-
335	397467.62	2171094.42	Картометрический	1.00	-
336	397433.02	2171087.53	Картометрический	1.00	-
337	397363.25	2171065.20	Картометрический	1.00	-
338	397263.16	2171026.58	Картометрический	1.00	-
339	397176.74	2170993.23	Картометрический	1.00	-
340	397056.30	2170949.46	Картометрический	1.00	-
341	396967.92	2170914.38	Картометрический	1.00	-
342	396964.22	2170914.09	Картометрический	1.00	-
343	396960.07	2170916.36	Картометрический	1.00	-
344	396954.64	2170922.27	Аналитический	0.10	-
345	396945.24	2170951.76	Аналитический	0.10	-
346	396928.88	2171011.27	Аналитический	0.10	-
347	396925.04	2171032.33	Аналитический	0.10	-
348	396918.97	2171054.06	Аналитический	0.10	-
349	396909.56	2171076.73	Аналитический	0.10	-
350	396889.47	2171072.17	Аналитический	0.10	-
351	396898.14	2171041.92	Аналитический	0.10	-
352	396908.75	2171004.88	Аналитический	0.10	-
353	396924.68	2170943.98	Аналитический	0.10	-
354	396924.05	2170929.58	Аналитический	0.10	-
355	396927.49	2170912.10	Аналитический	0.10	-
356	396927.38	2170905.81	Картометрический	1.00	-
357	396926.62	2170900.29	Картометрический	1.00	-
358	396923.71	2170895.35	Картометрический	1.00	-
359	396817.89	2170824.94	Картометрический	1.00	-
360	396772.50	2170795.30	Картометрический	1.00	-
361	396669.02	2170727.73	Картометрический	1.00	-
362	396644.71	2170711.85	Картометрический	1.00	-
363	396643.64	2170711.12	Картометрический	1.00	-
364	396543.93	2170644.18	Картометрический	1.00	-
365	396501.76	2170611.92	Картометрический	1.00	-
366	396453.58	2170575.07	Картометрический	1.00	-

1	2	3	4	5	6
367	396448.41	2170571.11	Картометрический	1.00	-
368	396367.49	2170500.01	Картометрический	1.00	-
369	396364.38	2170499.18	Картометрический	1.00	-
370	396361.46	2170500.72	Картометрический	1.00	-
371	396357.57	2170505.53	Картометрический	1.00	-
372	396348.96	2170498.20	Картометрический	1.00	-
373	396350.83	2170488.53	Картометрический	1.00	-
374	396349.33	2170483.75	Картометрический	1.00	-
375	396254.37	2170393.79	Картометрический	1.00	-
376	396133.08	2170281.46	Картометрический	1.00	-
377	396083.96	2170235.98	Картометрический	1.00	-
378	396041.97	2170267.41	Картометрический	1.00	-
379	396036.12	2170261.54	Картометрический	1.00	-
380	396073.54	2170226.32	Картометрический	1.00	-
381	396059.47	2170213.28	Картометрический	1.00	-
382	396017.23	2170179.88	Картометрический	1.00	-
383	395972.48	2170141.21	Картометрический	1.00	-
384	395968.90	2170139.34	Картометрический	1.00	-
385	395965.65	2170140.90	Картометрический	1.00	-
386	395960.51	2170144.34	Картометрический	1.00	-
387	395951.14	2170136.50	Картометрический	1.00	-
388	395950.77	2170136.19	Картометрический	1.00	-
389	395949.86	2170128.69	Картометрический	1.00	-
390	395948.17	2170123.42	Картометрический	1.00	-
391	395895.25	2170082.90	Картометрический	1.00	-
392	395818.53	2170023.51	Картометрический	1.00	-
393	395784.63	2169997.27	Картометрический	1.00	-
394	395762.30	2169979.98	Картометрический	1.00	-
395	395759.95	2169979.87	Картометрический	1.00	-
396	395752.01	2169982.53	Картометрический	1.00	-
397	395743.47	2169976.78	Картометрический	1.00	-
398	395742.29	2169975.98	Картометрический	1.00	-
399	395736.49	2169977.98	Картометрический	1.00	-
400	395734.13	2169980.99	Аналитический	0.10	-
401	395703.91	2170019.55	Картометрический	1.00	-
402	395698.95	2170025.88	Аналитический	0.10	-
403	395685.82	2170042.63	Аналитический	0.10	-
404	395668.40	2170065.89	Аналитический	0.10	-
405	395663.04	2170061.01	Картометрический	1.00	-
406	395643.86	2170084.09	Картометрический	1.00	-
407	395639.71	2170089.08	Картометрический	1.00	-
408	395632.64	2170083.26	Картометрический	1.00	-
409	395636.78	2170078.24	Картометрический	1.00	-
410	395615.19	2170060.41	Картометрический	1.00	-
411	395586.14	2170036.42	Картометрический	1.00	-
412	395575.79	2170026.84	Картометрический	1.00	-
413	395619.76	2169971.40	Картометрический	1.00	-
414	395628.63	2169956.67	Картометрический	1.00	-

1	2	3	4	5	6
415	395658.41	2169919.73	Картометрический	1.00	-
416	395664.35	2169911.16	Картометрический	1.00	-
417	395597.45	2169865.62	Картометрический	1.00	-
418	395594.70	2169864.56	Картометрический	1.00	-
419	395592.25	2169865.24	Картометрический	1.00	-
420	395590.09	2169866.98	Картометрический	1.00	-
421	395575.17	2169856.84	Картометрический	1.00	-
422	395574.75	2169849.81	Картометрический	1.00	-
423	395572.91	2169846.66	Картометрический	1.00	-
424	395511.90	2169807.82	Картометрический	1.00	-
425	395508.46	2169805.74	Картометрический	1.00	-
426	395506.70	2169805.13	Картометрический	1.00	-
427	395504.97	2169805.71	Картометрический	1.00	-
428	395502.47	2169807.11	Картометрический	1.00	-
429	395481.25	2169792.49	Картометрический	1.00	-
430	395481.53	2169788.78	Картометрический	1.00	-
431	395477.19	2169785.10	Картометрический	1.00	-
432	395422.38	2169749.72	Картометрический	1.00	-
433	395417.26	2169746.42	Картометрический	1.00	-
434	395416.75	2169746.71	Картометрический	1.00	-
435	395416.01	2169746.58	Картометрический	1.00	-
436	395415.53	2169746.01	Картометрический	1.00	-
437	395415.53	2169745.30	Картометрический	1.00	-
438	395367.14	2169714.05	Картометрический	1.00	-
439	395362.64	2169711.94	Картометрический	1.00	-
440	395361.01	2169711.87	Картометрический	1.00	-
441	395352.07	2169715.66	Картометрический	1.00	-
442	395343.53	2169709.41	Картометрический	1.00	-
443	395339.74	2169696.38	Картометрический	1.00	-
444	395290.49	2169663.37	Картометрический	1.00	-
445	395264.64	2169647.35	Аналитический	0.10	-
446	395267.26	2169644.16	Аналитический	0.10	-
447	394999.70	2169498.92	Аналитический	0.10	-
448	395023.46	2169478.54	Аналитический	0.10	-
449	395097.06	2169415.43	Картометрический	1.00	-
450	395103.52	2169422.59	Картометрический	1.00	-
451	395114.00	2169434.13	Картометрический	1.00	-
452	395109.27	2169451.94	Картометрический	1.00	-
453	395103.65	2169477.01	Картометрический	1.00	-
454	395091.59	2169501.88	Картометрический	1.00	-
455	395080.09	2169519.06	Картометрический	1.00	-
456	395166.87	2169567.31	Картометрический	1.00	-
457	395254.58	2169616.07	Картометрический	1.00	-
458	395299.30	2169643.68	Картометрический	1.00	-
459	395411.39	2169716.06	Картометрический	1.00	-
460	395440.64	2169735.13	Картометрический	1.00	-
461	395493.93	2169769.90	Картометрический	1.00	-
462	395522.79	2169788.72	Картометрический	1.00	-

1	2	3	4	5	6
463	395521.42	2169790.74	Картометрический	1.00	-
464	395546.69	2169807.69	Картометрический	1.00	-
465	395548.44	2169805.45	Картометрический	1.00	-
466	395610.72	2169846.06	Картометрический	1.00	-
467	395634.44	2169861.54	Картометрический	1.00	-
468	395677.23	2169889.00	Картометрический	1.00	-
469	395717.00	2169918.34	Картометрический	1.00	-
470	395731.73	2169923.87	Картометрический	1.00	-
471	395747.04	2169936.13	Картометрический	1.00	-
472	395748.30	2169942.60	Картометрический	1.00	-
473	395770.30	2169956.79	Картометрический	1.00	-
474	395785.44	2169956.20	Картометрический	1.00	-
475	395790.62	2169959.86	Картометрический	1.00	-
476	395799.24	2169965.94	Картометрический	1.00	-
477	395798.82	2169973.55	Картометрический	1.00	-
478	395800.73	2169978.76	Картометрический	1.00	-
479	395803.27	2169982.50	Картометрический	1.00	-
480	395840.98	2170010.79	Картометрический	1.00	-
481	395877.63	2170038.29	Картометрический	1.00	-
482	395888.53	2170043.02	Картометрический	1.00	-
483	395892.43	2170043.50	Картометрический	1.00	-
484	395894.83	2170042.23	Картометрический	1.00	-
485	395899.76	2170038.76	Картометрический	1.00	-
486	395906.11	2170044.08	Картометрический	1.00	-
487	395904.76	2170054.16	Картометрический	1.00	-
488	395905.09	2170058.25	Картометрический	1.00	-
489	395908.24	2170062.00	Картометрический	1.00	-
490	395984.19	2170121.83	Картометрический	1.00	-
491	396032.36	2170160.95	Картометрический	1.00	-
492	396073.40	2170197.53	Картометрический	1.00	-
493	396101.82	2170222.53	Картометрический	1.00	-
494	396101.85	2170222.56	Картометрический	1.00	-
495	396139.68	2170255.84	Картометрический	1.00	-
496	396262.13	2170369.32	Картометрический	1.00	-
497	396265.85	2170372.78	Картометрический	1.00	-
498	396265.86	2170372.79	Картометрический	1.00	-
499	396366.61	2170466.53	Картометрический	1.00	-
500	396370.34	2170468.59	Картометрический	1.00	-
501	396373.75	2170467.74	Картометрический	1.00	-
502	396380.26	2170463.49	Картометрический	1.00	-
503	396383.09	2170466.16	Картометрический	1.00	-
504	396390.12	2170472.79	Картометрический	1.00	-
505	396383.55	2170481.63	Картометрический	1.00	-
506	396384.92	2170485.21	Картометрический	1.00	-
507	396387.80	2170486.43	Картометрический	1.00	-
508	396395.69	2170481.78	Картометрический	1.00	-
509	396403.99	2170489.82	Картометрический	1.00	-
510	396401.92	2170499.90	Картометрический	1.00	-

1	2	3	4	5	6
511	396461.92	2170555.44	Картометрический	1.00	-
512	396556.47	2170627.82	Картометрический	1.00	-
513	396653.19	2170697.21	Картометрический	1.00	-
514	396807.68	2170793.88	Картометрический	1.00	-
515	396811.41	2170794.37	Картометрический	1.00	-
516	396813.41	2170792.65	Картометрический	1.00	-
517	396816.19	2170784.97	Картометрический	1.00	-
518	396830.13	2170789.40	Картометрический	1.00	-
519	396828.07	2170800.53	Картометрический	1.00	-
520	396828.47	2170803.97	Картометрический	1.00	-
521	396830.91	2170806.46	Картометрический	1.00	-
522	396844.10	2170814.86	Картометрический	1.00	-
523	396920.09	2170865.24	Картометрический	1.00	-
524	396938.06	2170878.16	Картометрический	1.00	-
525	396944.07	2170881.27	Картометрический	1.00	-
526	396948.62	2170880.41	Картометрический	1.00	-
527	396952.23	2170876.55	Картометрический	1.00	-
528	396955.68	2170869.14	Картометрический	1.00	-
529	396961.07	2170870.48	Картометрический	1.00	-
530	396966.42	2170871.97	Картометрический	1.00	-
531	396966.14	2170882.30	Картометрический	1.00	-
532	396966.94	2170888.44	Картометрический	1.00	-
533	396970.64	2170891.08	Картометрический	1.00	-
534	397076.45	2170931.39	Картометрический	1.00	-
535	397184.50	2170973.08	Картометрический	1.00	-
536	397370.93	2171045.01	Картометрический	1.00	-
537	397437.53	2171067.86	Картометрический	1.00	-
538	397590.91	2171096.80	Картометрический	1.00	-
539	397595.48	2171095.30	Картометрический	1.00	-
540	397596.55	2171091.00	Картометрический	1.00	-
541	397597.29	2171088.06	Картометрический	1.00	-
542	397593.87	2171080.28	Аналитический	0.10	-
543	397587.71	2171073.35	Аналитический	0.10	-
544	397519.71	2171013.38	Аналитический	0.10	-
545	397505.05	2170999.62	Аналитический	0.10	-
546	397474.27	2170974.11	Аналитический	0.10	-
547	397434.65	2170940.02	Аналитический	0.10	-
548	397404.43	2170914.21	Аналитический	0.10	-
549	397386.95	2170897.17	Аналитический	0.10	-
550	397366.13	2170875.69	Аналитический	0.10	-
551	397343.46	2170845.26	Аналитический	0.10	-
552	397324.55	2170814.92	Аналитический	0.10	-
553	397310.92	2170790.54	Аналитический	0.10	-
554	397294.01	2170751.21	Аналитический	0.10	-
555	397280.30	2170710.79	Аналитический	0.10	-
556	397268.13	2170666.01	Аналитический	0.10	-
557	397262.73	2170641.73	Аналитический	0.10	-
558	397258.75	2170617.54	Аналитический	0.10	-

1	2	3	4	5	6
559	397259.66	2170579.80	Аналитический	0.10	-
560	397264.99	2170533.14	Аналитический	0.10	-
561	397270.44	2170498.12	Аналитический	0.10	-
562	397277.02	2170460.89	Аналитический	0.10	-
563	397286.16	2170424.65	Аналитический	0.10	-
564	397296.53	2170381.90	Аналитический	0.10	-
565	397306.96	2170341.55	Аналитический	0.10	-
566	397324.12	2170281.98	Аналитический	0.10	-
567	397340.43	2170225.37	Аналитический	0.10	-
568	397354.08	2170177.96	Аналитический	0.10	-
569	397367.19	2170132.46	Аналитический	0.10	-
570	397382.39	2170079.69	Аналитический	0.10	-
571	397389.87	2170052.94	Аналитический	0.10	-
572	397396.60	2170019.25	Аналитический	0.10	-
573	397398.57	2170001.68	Аналитический	0.10	-
574	397395.77	2169999.37	Аналитический	0.10	-
575	397386.79	2169998.53	Аналитический	0.10	-
576	397386.65	2169988.94	Аналитический	0.10	-
577	397394.54	2169988.01	Аналитический	0.10	-
578	397397.50	2169984.56	Аналитический	0.10	-
579	397399.85	2169977.62	Аналитический	0.10	-
580	397401.88	2169941.09	Аналитический	0.10	-
581	397404.23	2169900.92	Аналитический	0.10	-
582	397403.73	2169876.22	Аналитический	0.10	-
583	397401.00	2169850.86	Аналитический	0.10	-
584	397394.71	2169793.01	Аналитический	0.10	-
585	397389.01	2169752.05	Аналитический	0.10	-
586	397379.75	2169697.42	Аналитический	0.10	-
587	397375.18	2169662.29	Аналитический	0.10	-
588	397369.03	2169632.25	Аналитический	0.10	-
589	397364.03	2169614.70	Аналитический	0.10	-
590	397356.84	2169592.89	Аналитический	0.10	-
591	397350.61	2169578.38	Аналитический	0.10	-
592	397334.69	2169547.62	Аналитический	0.10	-
593	397328.54	2169536.83	Аналитический	0.10	-
594	397318.82	2169523.26	Аналитический	0.10	-
595	397303.98	2169500.10	Аналитический	0.10	-
596	397284.30	2169472.11	Аналитический	0.10	-
597	397272.18	2169456.47	Аналитический	0.10	-
598	397271.53	2169464.16	Аналитический	0.10	-
599	397256.09	2169463.89	Аналитический	0.10	-
600	397256.53	2169446.40	Аналитический	0.10	-
601	397255.86	2169438.42	Аналитический	0.10	-
602	397254.47	2169430.97	Аналитический	0.10	-
603	397221.98	2169385.87	Аналитический	0.10	-
604	397189.20	2169340.66	Аналитический	0.10	-
605	397149.58	2169285.51	Аналитический	0.10	-
606	397118.17	2169244.09	Аналитический	0.10	-

1	2	3	4	5	6
607	397109.64	2169232.01	Картометрический	1.00	-
608	397076.65	2169185.26	Аналитический	0.10	-
609	397060.67	2169163.16	Картометрический	1.00	-
610	397033.31	2169125.30	Аналитический	0.10	-
611	397010.01	2169092.34	Аналитический	0.10	-
612	396991.88	2169066.03	Аналитический	0.10	-
613	396964.55	2169023.26	Аналитический	0.10	-
614	396944.47	2168990.22	Аналитический	0.10	-
615	396923.57	2168948.54	Аналитический	0.10	-
616	396906.61	2168910.91	Аналитический	0.10	-
617	396901.85	2168901.35	Аналитический	0.10	-
618	396899.89	2168898.40	Аналитический	0.10	-
619	396898.12	2168898.65	Аналитический	0.10	-
620	396893.72	2168898.84	Аналитический	0.10	-
621	396890.86	2168891.75	Аналитический	0.10	-
622	396894.43	2168887.97	Аналитический	0.10	-
623	396882.31	2168867.97	Аналитический	0.10	-
624	396876.16	2168855.12	Аналитический	0.10	-
625	396876.77	2168852.39	Аналитический	0.10	-
626	396878.12	2168849.86	Аналитический	0.10	-
627	396880.63	2168847.42	Аналитический	0.10	-
628	396889.49	2168837.93	Аналитический	0.10	-
629	396893.26	2168835.67	Аналитический	0.10	-
185	396896.35	2168836.41	Аналитический	0.10	-

### 3. Сведения о характерных точках части (частей) границы объекта

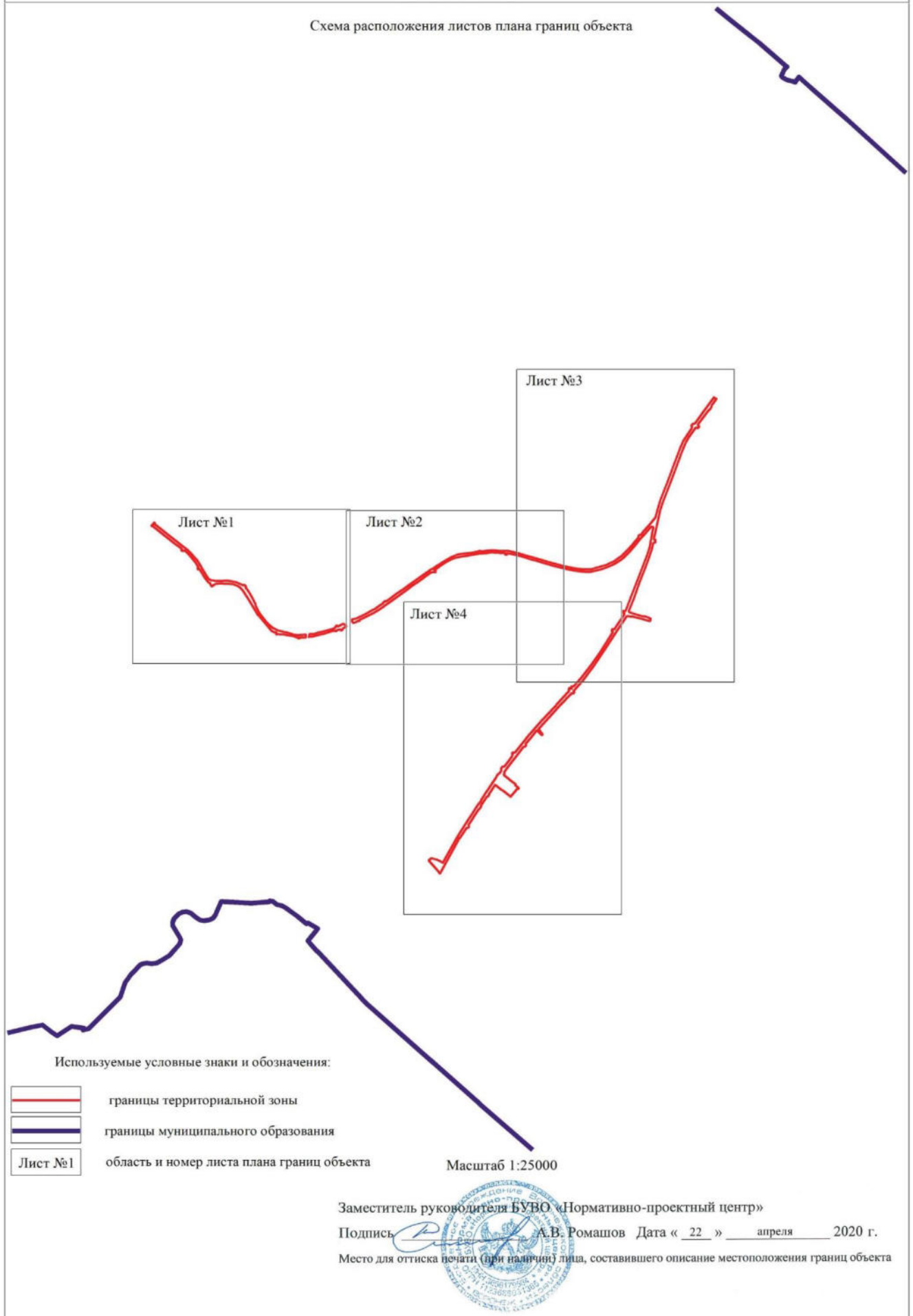
Обозначение характерных точек части границы	Координаты, м		Метод определения координат характерной точки	Средняя квадратическая погрешность положения характерной точки (Mt), м	Описание обозначения точки на местности (при наличии)
	X	Y			
1	2	3	4	5	6
Часть №					
-	-	-	-	-	-





## План границ объекта

Схема расположения листов плана границ объекта





План границ объектов

Лист №2



Несколько условные линии и обозначения

- границы территориальной зоны
- территория населенной территории
- границы территориальной зоны

Заместитель руководителя БУО «Иркутский проектный центр»  
 Подпись: \_\_\_\_\_ Дата: « 23 » апреля 2023 г.  
 Место для оттиска печати: \_\_\_\_\_



Масштаб 1:2000



Исключены участки земли в собственности:  
— граница территории; — граница территории; — граница территории

Земельный кадастровый лист № 50:01:0080000:001  
Получено в соответствии с Законом Республики Беларусь от 29.12.2009 № 33-З  
Место для печати: 2010 г. 10.12.2010 г. 10:00:00



Исходные условия застройки территории

- граница территории
- граница участка
- граница участка

Масштаб 1:2000

Заказчик: ООО «Иркутский проектно-конструкторский центр»  
Исполнитель: ООО «Иркутский проектно-конструкторский центр»  
Дата: 11.11.2020 г.  
Место: г. Иркутск, ул. Косовых, д. 10, к. 10



## ОПИСАНИЕ МЕСТОПОЛОЖЕНИЯ ГРАНИЦ

Зона сельскохозяйственного использования в границах населенных пунктов – СХ1

(наименование объекта, местоположение границ которого описано  
(далее - объект)

## Раздел 1

Сведения об объекте		
№ п/п	Характеристики объекта	Описание характеристик
1	2	3
1	Местоположение объекта	Воронежская область, Павловский муниципальный район, Воронцовское сельское поселение, село Воронцовка
2	Площадь объекта $\pm$ величина погрешности определения площади ( $P \pm \Delta P$ )	686781 +/- 2901 м <sup>2</sup>
3	Иные характеристики объекта	-

## Раздел 2

Сведения о местоположении границ объекта					
1. Система координат: МСК - 36, зона 2					
2. Сведения о характерных точках границ объекта					
Обозначение характерных точек границ	Координаты, м		Метод определения координат характерной точки	Средняя квадратическая погрешность положения характерной точки (Mt), м	Описание обозначения точки на местности (при наличии)
	X	Y			
1	2	3	4	5	6
1	397515.36	2168076.99	Аналитический	0.10	-
2	397491.19	2168150.10	Картометрический	1.00	-
3	397574.72	2168198.48	Картометрический	1.00	-
4	397651.36	2168251.31	Картометрический	1.00	-
5	397628.27	2168319.30	Картометрический	1.00	-
6	397625.56	2168346.59	Картометрический	1.00	-
7	397617.00	2168408.73	Картометрический	1.00	-
8	397628.27	2168465.09	Картометрический	1.00	-
9	397719.04	2168585.73	Картометрический	1.00	-
10	397600.13	2168761.58	Картометрический	1.00	-
11	397478.10	2168929.12	Картометрический	1.00	-
12	397440.46	2168901.05	Картометрический	1.00	-
13	397391.30	2168857.83	Картометрический	1.00	-
14	397345.74	2168835.62	Картометрический	1.00	-
15	397301.20	2168793.13	Картометрический	1.00	-
16	397252.43	2168713.67	Картометрический	1.00	-
17	397239.84	2168674.35	Картометрический	1.00	-
18	397194.11	2168614.29	Картометрический	1.00	-
19	397137.22	2168600.39	Картометрический	1.00	-
20	397078.80	2168586.47	Картометрический	1.00	-
21	397031.50	2168603.14	Картометрический	1.00	-
22	397001.46	2168630.01	Картометрический	1.00	-
23	396965.22	2168665.15	Картометрический	1.00	-
24	396926.06	2168692.64	Картометрический	1.00	-
25	396893.16	2168732.77	Картометрический	1.00	-
26	396867.63	2168769.98	Аналитический	0.10	-
27	396849.53	2168735.87	Аналитический	0.10	-
28	396851.87	2168732.67	Аналитический	0.10	-
29	396854.24	2168729.95	Аналитический	0.10	-
30	396857.03	2168727.17	Аналитический	0.10	-
31	396844.99	2168714.71	Аналитический	0.10	-
32	396857.61	2168702.47	Картометрический	1.00	-
33	396906.89	2168655.89	Картометрический	1.00	-
34	397069.79	2168436.65	Картометрический	1.00	-

1	2	3	4	5	6
35	397146.30	2168449.24	Картометрический	1.00	-
36	397203.60	2168329.38	Картометрический	1.00	-
37	397217.12	2168241.49	Картометрический	1.00	-
38	397164.01	2168050.37	Аналитический	0.10	-
39	397194.61	2168009.69	Аналитический	0.10	-
40	397224.56	2167997.28	Аналитический	0.10	-
41	397257.27	2167993.49	Аналитический	0.10	-
42	397296.78	2168008.16	Аналитический	0.10	-
43	397335.24	2168028.00	Аналитический	0.10	-
44	397399.19	2168036.24	Аналитический	0.10	-
1	397515.36	2168076.99	Аналитический	0.10	-
45	396752.58	2169098.00	Картометрический	1.00	-
46	396845.79	2169227.95	Картометрический	1.00	-
47	396849.71	2169232.47	Картометрический	1.00	-
48	396891.00	2169288.23	Картометрический	1.00	-
49	397041.81	2169510.71	Картометрический	1.00	-
50	397046.23	2169517.29	Картометрический	1.00	-
51	397016.82	2169632.27	Аналитический	0.10	-
52	397013.06	2169640.75	Аналитический	0.10	-
53	396931.79	2169725.39	Картометрический	1.00	-
54	396818.70	2169783.01	Аналитический	0.10	-
55	396768.82	2169793.53	Картометрический	1.00	-
56	396752.09	2169797.28	Картометрический	1.00	-
57	396743.97	2169753.74	Аналитический	0.10	-
58	396727.09	2169664.70	Аналитический	0.10	-
59	396711.69	2169666.68	Аналитический	0.10	-
60	396724.64	2169752.35	Аналитический	0.10	-
61	396511.16	2169790.56	Картометрический	1.00	-
62	396507.18	2169703.15	Картометрический	1.00	-
63	396420.27	2169377.99	Картометрический	1.00	-
64	396410.64	2169307.49	Картометрический	1.00	-
65	396397.90	2169153.84	Картометрический	1.00	-
66	396476.76	2169162.65	Картометрический	1.00	-
67	396566.66	2169144.29	Картометрический	1.00	-
68	396627.79	2169120.93	Картометрический	1.00	-
45	396752.58	2169098.00	Картометрический	1.00	-



3. Сведения о характерных точках части (частей) границы объекта					
Обозначение характерных точек части границы	Координаты, м		Метод определения координат характерной точки	Средняя квадратическая погрешность положения характерной точки (Mt), м	Описание обозначения точки на местности (при наличии)
	X	Y			
1	2	3	4	5	6
Часть №					
-	-	-	-	-	-



Рисунок 4  
План территории



Масштаб: 1:1000  
Содержит: 1. Территория застройки  
2. Территория озеленения  
3. Территория для размещения объектов

Министерство природных ресурсов и экологии  
Российской Федерации  
Федеральное агентство по недропользованию  
Институт геологии и геоинформатики  
Москва, 2009 г.

Масштаб: 1:1000

## ОПИСАНИЕ МЕСТОПОЛОЖЕНИЯ ГРАНИЦ

Зона сельскохозяйственного производства – СХ2

---

(наименование объекта, местоположение границ которого описано  
(далее - объект)

## Раздел 1

Сведения об объекте		
№ п/п	Характеристики объекта	Описание характеристик
1	2	3
1	Местоположение объекта	Воронежская область, Павловский муниципальный район, Воронцовское сельское поселение, село Воронцовка
2	Площадь объекта $\pm$ величина погрешности определения площади ( $P \pm \text{Дельта } P$ )	392749 $\pm$ 2193 м <sup>2</sup>
3	Иные характеристики объекта	-

## Раздел 2

Сведения о местоположении границ объекта					
1. Система координат: -					
2. Сведения о характерных точках границ объекта					
Обозначение характерных точек границ	Координаты, м		Метод определения координат характерной точки	Средняя квадратическая погрешность положения характерной точки (Mt), м	Описание обозначения точки на местности (при наличии)
	X	Y			
1	2	3	4	5	6
-	-	-	-	-	-
3. Сведения о характерных точках части (частей) границы объекта					
Обозначение характерных точек части границы	Координаты, м		Метод определения координат характерной точки	Средняя квадратическая погрешность положения характерной точки (Mt), м	Описание обозначения точки на местности (при наличии)
	X	Y			
1	2	3	4	5	6
Часть №					
-	-	-	-	-	-

## Раздел 3

Сведения о местоположении измененных (уточненных) границ объекта							
1. Система координат: МСК - 36, зона 2							
2. Сведения о характерных точках границ объекта							
Обозначение характерных точек границ	Существующие координаты, м		Измененные (уточненные) координаты, м		Метод определения координат характерной точки	Средняя квадратическая погрешность положения характерной точки (Mt), м	Описание обозначения точки на местности (при наличии)
	X	Y	X	Y			
1	2	3	4	5	6	7	8
1	-	-	398747.67	2170513.34	Аналитический	0.10	-
2	-	-	398804.34	2170569.41	Аналитический	0.10	-
3	-	-	398814.58	2170683.38	Аналитический	0.01	-
4	-	-	398709.98	2170739.97	Аналитический	0.10	-
5	-	-	398665.67	2170887.04	Аналитический	0.10	-
6	-	-	398663.13	2170939.51	Картометрический	1.00	-
7	-	-	398659.58	2170938.24	Картометрический	1.00	-
8	-	-	398463.29	2170888.35	Картометрический	1.00	-
9	-	-	398390.06	2170874.03	Аналитический	0.10	-
10	-	-	398437.70	2170761.66	Аналитический	0.10	-
11	-	-	398472.60	2170693.45	Аналитический	0.10	-
12	-	-	398502.40	2170653.93	Аналитический	0.10	-
13	-	-	398556.77	2170559.20	Аналитический	0.10	-
14	-	-	398577.37	2170527.20	Аналитический	0.10	-
15	-	-	398650.60	2170509.27	Аналитический	0.10	-
16	-	-	398700.37	2170508.05	Аналитический	0.10	-
1	-	-	398747.67	2170513.34	Аналитический	0.10	-
17	-	-	397310.59	2168908.54	Картометрический	1.00	-
18	-	-	397312.82	2168911.85	Аналитический	0.10	-
19	-	-	397305.27	2168918.14	Аналитический	0.10	-
20	-	-	397304.68	2168917.57	Аналитический	0.10	-
21	-	-	397259.32	2168956.58	Аналитический	0.10	-
22	-	-	397269.02	2168970.00	Аналитический	0.10	-
23	-	-	397280.73	2168986.21	Аналитический	0.10	-
24	-	-	397274.31	2168993.68	Аналитический	0.10	-
25	-	-	397267.85	2169001.18	Аналитический	0.10	-
26	-	-	397258.59	2169011.94	Аналитический	0.10	-
27	-	-	397250.83	2169020.96	Аналитический	0.10	-
28	-	-	397240.13	2169033.39	Аналитический	0.10	-
29	-	-	397229.30	2169045.98	Аналитический	0.10	-
30	-	-	397223.56	2169052.65	Аналитический	0.10	-
31	-	-	397203.46	2169079.83	Аналитический	0.10	-
32	-	-	397179.48	2169062.02	Аналитический	0.10	-
33	-	-	397184.37	2169055.49	Аналитический	0.10	-
34	-	-	397189.14	2169048.27	Аналитический	0.10	-

1	2	3	4	5	6	7	8
35	-	-	397191.24	2169045.06	Аналитический	0.10	-
36	-	-	397179.57	2169037.42	Аналитический	0.10	-
37	-	-	397188.83	2169025.90	Аналитический	0.10	-
38	-	-	397179.38	2169015.70	Картометрический	1.00	-
39	-	-	397178.02	2169014.24	Аналитический	0.10	-
40	-	-	397173.12	2169010.12	Аналитический	0.10	-
41	-	-	397161.69	2169022.92	Аналитический	0.10	-
42	-	-	397148.39	2169039.16	Аналитический	0.10	-
43	-	-	397135.84	2169028.88	Картометрический	1.00	-
44	-	-	397131.81	2169025.31	Аналитический	0.10	-
45	-	-	397127.77	2169021.73	Аналитический	0.10	-
46	-	-	397112.24	2169008.27	Аналитический	0.10	-
47	-	-	397125.66	2168993.71	Аналитический	0.10	-
48	-	-	397130.87	2168967.27	Аналитический	0.10	-
49	-	-	397124.70	2168962.66	Аналитический	0.10	-
50	-	-	397130.81	2168954.49	Аналитический	0.10	-
51	-	-	397119.36	2168945.43	Аналитический	0.10	-
52	-	-	397127.50	2168934.52	Аналитический	0.10	-
53	-	-	397121.67	2168930.22	Аналитический	0.10	-
54	-	-	397129.23	2168919.96	Аналитический	0.10	-
55	-	-	397161.93	2168884.56	Аналитический	0.10	-
56	-	-	397162.92	2168883.44	Аналитический	0.10	-
57	-	-	397169.66	2168889.75	Аналитический	0.10	-
58	-	-	397155.67	2168904.68	Аналитический	0.10	-
59	-	-	397191.08	2168939.87	Аналитический	0.10	-
60	-	-	397198.07	2168932.45	Картометрический	1.00	-
61	-	-	397225.81	2168956.86	Картометрический	1.00	-
62	-	-	397256.97	2168953.34	Картометрический	1.00	-
17	-	-	397310.59	2168908.54	Картометрический	1.00	-
63	-	-	396970.77	2170028.20	Картометрический	1.00	-
64	-	-	396939.38	2170077.64	Картометрический	1.00	-
65	-	-	396924.31	2170101.70	Картометрический	1.00	-
66	-	-	396919.00	2170110.18	Аналитический	0.10	-
67	-	-	396898.50	2170098.47	Аналитический	0.10	-
68	-	-	396875.42	2170129.66	Аналитический	0.10	-
69	-	-	396873.46	2170132.15	Картометрический	1.00	-
70	-	-	396855.18	2170119.43	Картометрический	1.00	-
71	-	-	396850.03	2170122.99	Картометрический	1.00	-
72	-	-	396844.83	2170126.21	Картометрический	1.00	-
73	-	-	396828.12	2170132.59	Картометрический	1.00	-
74	-	-	396817.81	2170136.93	Картометрический	1.00	-
75	-	-	396809.97	2170140.74	Картометрический	1.00	-
76	-	-	396798.13	2170146.35	Картометрический	1.00	-
77	-	-	396794.93	2170154.63	Картометрический	1.00	-
78	-	-	396781.68	2170169.71	Картометрический	1.00	-
79	-	-	396772.02	2170178.84	Картометрический	1.00	-
80	-	-	396761.30	2170188.99	Картометрический	1.00	-
81	-	-	396736.85	2170174.22	Картометрический	1.00	-
82	-	-	396743.69	2170134.90	Картометрический	1.00	-
83	-	-	396746.88	2170131.76	Картометрический	1.00	-

1	2	3	4	5	6	7	8
84	-	-	396742.10	2170126.58	Картометрический	1.00	-
85	-	-	396737.09	2170120.43	Картометрический	1.00	-
86	-	-	396734.78	2170115.52	Картометрический	1.00	-
87	-	-	396731.29	2170104.14	Картометрический	1.00	-
88	-	-	396735.89	2170080.43	Картометрический	1.00	-
89	-	-	396748.47	2170062.26	Картометрический	1.00	-
90	-	-	396754.17	2170059.69	Картометрический	1.00	-
91	-	-	396759.40	2170053.81	Картометрический	1.00	-
92	-	-	396769.08	2170060.62	Картометрический	1.00	-
93	-	-	396782.57	2170073.54	Картометрический	1.00	-
94	-	-	396786.95	2170068.64	Картометрический	1.00	-
95	-	-	396806.17	2170045.24	Картометрический	1.00	-
96	-	-	396808.29	2170042.64	Картометрический	1.00	-
97	-	-	396835.74	2170009.20	Картометрический	1.00	-
98	-	-	396838.89	2170011.84	Картометрический	1.00	-
99	-	-	396849.36	2169999.77	Картометрический	1.00	-
100	-	-	396856.83	2169992.85	Картометрический	1.00	-
101	-	-	396856.55	2169992.60	Картометрический	1.00	-
102	-	-	396864.35	2169983.57	Картометрический	1.00	-
103	-	-	396866.97	2169985.83	Картометрический	1.00	-
104	-	-	396888.15	2170003.61	Картометрический	1.00	-
105	-	-	396902.63	2170015.80	Картометрический	1.00	-
106	-	-	396905.22	2170013.07	Картометрический	1.00	-
107	-	-	396914.78	2170004.73	Картометрический	1.00	-
108	-	-	396921.55	2169995.81	Картометрический	1.00	-
109	-	-	396952.41	2170015.29	Картометрический	1.00	-
63	-	-	396970.77	2170028.20	Картометрический	1.00	-
110	-	-	397596.06	2171121.18	Картометрический	1.00	-
111	397593.71	2171125.61	-	-	Картометрический	1.00	-
112	397582.19	2171147.88	-	-	Аналитический	0.10	-
113	397542.25	2171225.12	-	-	Аналитический	0.10	-
114	397583.47	2171244.53	-	-	Аналитический	0.10	-
115	397600.48	2171250.35	-	-	Картометрический	1.00	-
116	397627.03	2171259.84	-	-	Картометрический	1.00	-
117	397789.25	2171310.71	-	-	Картометрический	1.00	-
118	397778.46	2171390.34	-	-	Аналитический	0.10	-
119	397766.38	2171409.85	-	-	Аналитический	0.10	-
120	397698.51	2171378.25	-	-	Аналитический	0.10	-
121	397568.37	2171323.32	-	-	Аналитический	0.10	-
122	-	-	397545.57	2171333.10	Картометрический	1.00	-
123	-	-	397499.30	2171387.89	Картометрический	1.00	-
124	-	-	397481.26	2171392.29	Аналитический	0.10	-
125	-	-	397445.96	2171391.62	Аналитический	0.10	-
126	-	-	397370.20	2171363.39	Картометрический	1.00	-
127	-	-	397340.29	2171369.02	Картометрический	1.00	-
128	-	-	397226.83	2171350.48	Картометрический	1.00	-
129	-	-	397143.83	2171367.03	Аналитический	0.10	-
130	-	-	397112.88	2171345.62	Аналитический	0.10	-
131	-	-	397095.71	2171330.65	Аналитический	0.10	-
132	397031.65	2171317.47	-	-	Аналитический	0.10	-



1	2	3	4	5	6	7	8
133	396871.75	2171216.30	-	-	Аналитический	0.10	-
134	396909.56	2171076.73	-	-	Аналитический	0.10	-
135	396918.97	2171054.06	-	-	Аналитический	0.10	-
136	396925.04	2171032.33	-	-	Аналитический	0.10	-
137	396939.87	2171033.78	-	-	Аналитический	0.10	-
138	397196.99	2171137.58	-	-	Аналитический	0.10	-
139	397409.46	2171211.43	-	-	Аналитический	0.10	-
140	397448.69	2171121.04	-	-	Аналитический	0.10	-
141	397458.44	2171097.76	-	-	Аналитический	0.10	-
142	397475.94	2171102.90	-	-	Картометрический	1.00	-
143	397479.41	2171113.45	-	-	Аналитический	0.10	-
144	397499.13	2171113.56	-	-	Аналитический	0.10	-
145	397500.41	2171107.63	-	-	Аналитический	0.10	-
146	397501.24	2171105.81	-	-	Картометрический	1.00	-
147	-	-	397502.85	2171102.21	Картометрический	1.00	-
148	-	-	397506.41	2171100.88	Картометрический	1.00	-
149	-	-	397558.21	2171112.61	Картометрический	1.00	-
110	-	-	397596.06	2171121.18	Картометрический	1.00	-
150	-	-	396284.71	2170578.88	Картометрический	1.00	-
151	-	-	396248.89	2170621.92	Картометрический	1.00	-
152	-	-	396322.98	2170739.32	Аналитический	0.10	-
153	-	-	396273.06	2170756.79	Аналитический	0.10	-
154	-	-	396234.58	2170807.39	Аналитический	0.10	-
155	-	-	396200.04	2170805.46	Аналитический	0.10	-
156	-	-	396173.24	2170790.02	Аналитический	0.10	-
157	-	-	396125.97	2170719.35	Аналитический	0.10	-
158	-	-	396120.31	2170714.02	Аналитический	0.10	-
159	-	-	396194.04	2170588.84	Картометрический	1.00	-
160	-	-	396199.13	2170580.22	Аналитический	0.10	-
161	-	-	396217.52	2170580.34	Аналитический	0.10	-
162	-	-	396236.56	2170548.86	Аналитический	0.10	-
163	-	-	396245.43	2170551.30	Картометрический	1.00	-
150	-	-	396284.71	2170578.88	Картометрический	1.00	-
164	-	-	395603.68	2169231.23	Картометрический	1.00	-
165	-	-	395608.60	2169236.28	Картометрический	1.00	-
166	-	-	395564.13	2169289.82	Картометрический	1.00	-
167	-	-	395551.61	2169304.14	Картометрический	1.00	-
168	-	-	395516.48	2169349.80	Картометрический	1.00	-
169	-	-	395481.66	2169387.64	Картометрический	1.00	-
170	-	-	395457.01	2169367.50	Картометрический	1.00	-
171	-	-	395468.82	2169351.02	Картометрический	1.00	-
172	-	-	395493.52	2169320.59	Картометрический	1.00	-
173	-	-	395521.53	2169290.06	Картометрический	1.00	-
174	-	-	395536.61	2169272.70	Картометрический	1.00	-
175	-	-	395541.12	2169268.71	Картометрический	1.00	-
176	-	-	395551.46	2169278.19	Картометрический	1.00	-
177	-	-	395591.18	2169237.62	Картометрический	1.00	-
164	-	-	395603.68	2169231.23	Картометрический	1.00	-

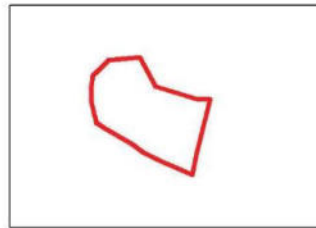


## Раздел 4

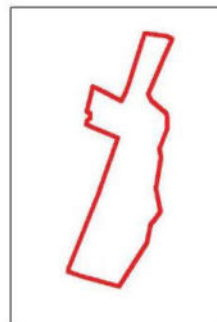
## План границ объекта

## Схема расположения листов плана границ объекта


Лист №1




Лист №4




Лист №2



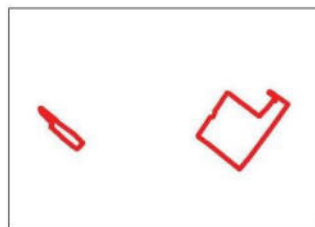
Лист №3



Лист №5



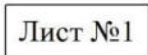
Лист №6



Используемые условные знаки и обозначения:



границы территориальной зоны



область и номер листа плана границ объекта

Масштаб 1:25000

Заместитель руководителя БУВО «Нормативно-проектный центр»

Подпись  А.В. Ромашов Дата « 22 » \_\_\_\_\_ апреля \_\_\_\_\_ 2020 г.

Место для оттиска печати (при наличии) лица, составившего описание местоположения границ объекта



План границ объекта  
Лист №1



Используемые условные знаки и обозначения:

-  граница территориальной зоны
-  характерная точка границ территориальной зоны

Заместитель руководителя БУВО «Нормативно-проектный центр»



Подпись: А.В. Ромашов Дата « 22 » апреля 2020 г.

Место для оттиска печати (для дальнейшего составления описания местоположения границ объекта)

Масштаб 1:2000

## План границ объекта

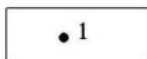
Лист №2



Используемые условные знаки и обозначения:



границы территориальной зоны



характерная точка границ территориальной зоны

Масштаб 1:2000

Заместитель руководителя БУВО «Нормативно-проектный центр»

Подпись  А.В. Ромашов Дата « 22 » \_\_\_\_\_ апреля \_\_\_\_\_ 2020 г.

Место для оттиска печати (при наличии) лица, составившего описание местоположения границ объекта



План границ объекта

Лист №3



Используемые условные знаки и обозначения:

— границы территориальной зоны

• 1 характерная точка границ территориальной зоны

Заместитель руководителя БУВОО «Нормативно-проектный центр»

Подпись:  А.В. Ромашов Дата « 22 » апреля 2020 г.



Место для отписки владельца (для планировки) здания, составившего описание местоположения границ объекта



Масштаб 1:2000




Используемые условные знаки и обозначения:

- |   |   |
|---|---|
|  | границы территориальной зоны                  |
|  | характерная точка границ территориальной зоны |

Масштаб 1:2000

Заместитель руководителя БУВО «Нормативно-проектный центр»

Подпись  А.В. Ромашов Дата « 22 » апреля 2020 г.

Место для оттиска печати (при наличии) лица, составившего описание местоположения границ объекта



План границ объекта

Лист №5



Используемые условные знаки и обозначения:

— границы территориальной зоны

• 1  
— характеристическая точка границ территориальной зоны

Заместитель руководителя БУВО «Нормативно-проектный центр»

Подпись:  А. Б. Ромашов Дата « 22 » апреля 2020 г.

Место для оттиска печати (Фирма печать) лица, составившего описание местоположения границ объекта



Масштаб 1:2000



План грании объекта  
Лист №6



Используемые условные знаки и обозначения:

— границы территориальной зоны

• 1 — характерная точка грании территориальной зоны

Заместитель руководителя БУВО «Нормативно-проектный центр»  
Подпись:  А.В. Розннов Дата « 22 » апреля 2020 г.  
Место для отписки вестей (для подписания) плана, составившего описание местоположения грании объекта

Масштаб 1:2000

## ОПИСАНИЕ МЕСТОПОЛОЖЕНИЯ ГРАНИЦ

Зона рекреационного назначения - объектов отдыха – Р1

(наименование объекта, местоположение границ которого описано  
(далее - объект)

## Раздел 1

Сведения об объекте		
№ п/п	Характеристики объекта	Описание характеристик
1	2	3
1	Местоположение объекта	Воронежская область, Павловский муниципальный район, Воронцовское сельское поселение, село Воронцовка
2	Площадь объекта ± величина погрешности определения площади ( $P \pm \Delta P$ )	94935+/-1078 м <sup>2</sup>
3	Иные характеристики объекта	-

## Раздел 2

Сведения о местоположении границ объекта					
1. Система координат: МСК - 36, зона 2					
2. Сведения о характерных точках границ объекта					
Обозначение характерных точек границ	Координаты, м		Метод определения координат характерной точки	Средняя квадратическая погрешность положения характерной точки (Mt), м	Описание обозначения точки на местности (при наличии)
	X	Y			
1	2	3	4	5	6
1	396954.27	2167720.69	Аналитический	0.10	-
2	397019.57	2167831.01	Аналитический	0.10	-
3	397049.52	2167838.64	Картометрический	1.00	-
4	397088.97	2167937.99	Картометрический	1.00	-
5	397124.13	2168018.81	Аналитический	0.10	-
6	397058.90	2168061.38	Аналитический	0.10	-
7	396935.64	2168136.08	Аналитический	0.10	-
8	396932.53	2168142.52	Аналитический	0.10	-
9	396892.95	2168175.00	Аналитический	0.10	-
10	396836.74	2168221.29	Аналитический	0.10	-
11	396817.82	2168236.79	Аналитический	0.10	-
12	396795.03	2168239.14	Аналитический	0.10	-
13	396757.65	2168106.28	Аналитический	0.10	-
14	396757.19	2168057.97	Аналитический	0.10	-
15	396841.00	2167976.03	Аналитический	0.10	-
16	396827.09	2167961.28	Аналитический	0.10	-
17	396811.47	2167944.70	Аналитический	0.10	-
1	396954.27	2167720.69	Аналитический	0.10	-
3. Сведения о характерных точках части (частей) границы объекта					
Обозначение характерных точек части границы	Координаты, м		Метод определения координат характерной точки	Средняя квадратическая погрешность положения характерной точки (Mt), м	Описание обозначения точки на местности (при наличии)
	X	Y			
1	2	3	4	5	6
Часть №					
-	-	-	-	-	-



## Раздел 4

## План границ объекта



Используемые условные знаки и обозначения:

— границы территориальной зоны

• 1 характерная точка границ территориальной зоны

Заместитель руководителя БУВО «Нормативно-проектный центр»

Подпись  А.В. Ромашов Дата « 22 » апреля 2020 г.

Место для оттиска печати (при наличии) лица, составившего описание местоположения границ объекта



Масштаб 1:2000

## ОПИСАНИЕ МЕСТОПОЛОЖЕНИЯ ГРАНИЦ

## Зона ритуальных объектов – СН1

(наименование объекта, местоположение границ которого описано  
(далее - объект)

## Раздел 1

Сведения об объекте		
№ п/п	Характеристики объекта	Описание характеристик
1	2	3
1	Местоположение объекта	Воронежская область, Павловский муниципальный район, Воронцовское сельское поселение, село Воронцовка
2	Площадь объекта $\pm$ величина погрешности определения площади ( $P \pm \Delta P$ )	123164 $\pm$ 1228 м <sup>2</sup>
3	Иные характеристики объекта	-

## Раздел 2

Сведения о местоположении границ объекта					
1. Система координат: МСК - 36, зона 2					
2. Сведения о характерных точках границ объекта					
Обозначение характерных точек границ	Координаты, м		Метод определения координат характерной точки	Средняя квадратическая погрешность положения характерной точки (Mt), м	Описание обозначения точки на местности (при наличии)
	X	Y			
1	2	3	4	5	6
1	397130.86	2167760.89	Картометрический	1.00	-
2	397150.39	2167790.67	Аналитический	0.10	-
3	397161.97	2167807.56	Аналитический	0.10	-
4	397169.22	2167820.34	Аналитический	0.10	-
5	397173.42	2167855.80	Аналитический	0.10	-
6	397169.61	2167894.34	Аналитический	0.10	-
7	397169.49	2167924.61	Аналитический	0.10	-
8	397166.23	2167949.05	Аналитический	0.10	-
9	397161.47	2167965.21	Аналитический	0.10	-
10	397155.91	2167979.50	Аналитический	0.10	-
11	397147.64	2167994.28	Аналитический	0.10	-
12	397124.13	2168018.81	Аналитический	0.10	-
13	397088.97	2167937.99	Картометрический	1.00	-
14	397049.52	2167838.64	Картометрический	1.00	-
1	397130.86	2167760.89	Картометрический	1.00	-
15	396453.58	2170575.07	Картометрический	1.00	-
16	396501.76	2170611.92	Картометрический	1.00	-
17	396543.93	2170644.18	Картометрический	1.00	-
18	396643.64	2170711.12	Картометрический	1.00	-
19	396644.71	2170711.85	Картометрический	1.00	-
20	396669.02	2170727.73	Картометрический	1.00	-
21	396654.69	2170739.86	Картометрический	1.00	-
22	396440.85	2170906.26	Аналитический	0.10	-
23	396411.68	2170876.39	Аналитический	0.10	-
24	396369.45	2170806.60	Аналитический	0.10	-
25	396350.46	2170770.87	Аналитический	0.10	-
26	396322.98	2170739.32	Аналитический	0.10	-
27	396449.77	2170579.54	Картометрический	1.00	-
15	396453.58	2170575.07	Картометрический	1.00	-
28	395264.64	2169647.35	Аналитический	0.10	-
29	395290.49	2169663.37	Картометрический	1.00	-
30	395339.74	2169696.38	Картометрический	1.00	-

1	2	3	4	5	6
31	395343.53	2169709.41	Картометрический	1.00	-
32	395352.07	2169715.66	Картометрический	1.00	-
33	395361.01	2169711.87	Картометрический	1.00	-
34	395362.64	2169711.94	Картометрический	1.00	-
35	395367.14	2169714.05	Картометрический	1.00	-
36	395415.53	2169745.30	Картометрический	1.00	-
37	395415.53	2169746.01	Картометрический	1.00	-
38	395416.01	2169746.58	Картометрический	1.00	-
39	395416.75	2169746.71	Картометрический	1.00	-
40	395417.26	2169746.42	Картометрический	1.00	-
41	395422.38	2169749.72	Картометрический	1.00	-
42	395477.19	2169785.10	Картометрический	1.00	-
43	395481.53	2169788.78	Картометрический	1.00	-
44	395481.25	2169792.49	Картометрический	1.00	-
45	395502.47	2169807.11	Картометрический	1.00	-
46	395486.18	2169831.04	Картометрический	1.00	-
47	395483.86	2169834.30	Картометрический	1.00	-
48	395386.81	2169954.53	Аналитический	0.10	-
49	395372.17	2169920.37	Аналитический	0.10	-
50	395361.96	2169911.13	Аналитический	0.10	-
51	395351.81	2169909.46	Аналитический	0.10	-
52	395305.32	2169869.42	Аналитический	0.10	-
53	395167.36	2169748.10	Аналитический	0.10	-
54	395248.19	2169656.45	Аналитический	0.10	-
28	395264.64	2169647.35	Аналитический	0.10	-

## 3. Сведения о характерных точках части (частей) границы объекта

Обозначение характерных точек части границы	Координаты, м		Метод определения координат характерной точки	Средняя квадратическая погрешность положения характерной точки (Mt), м	Описание обозначения точки на местности (при наличии)
	X	Y			
1	2	3	4	5	6
Часть №					
-	-	-	-	-	-








## Раздел 4

## План границ объекта

Схема расположения листов плана границ объекта



Используемые условные знаки и обозначения:



границы территориальной зоны



область и номер листа плана границ объекта

Масштаб 1:25000

Заместитель руководителя БУВРО «Нормативно-проектный центр»

Подпись *А.В. Ромашов* Дата « 22 » апреля 2020 г.

Место для оттиска печати (при наличии) лица, составившего описание местоположения границ объекта



## План границ объекта


Лист №1



Используемые условные знаки и обозначения:



границы территориальной зоны



• 1

характерная точка границ территориальной зоны

Масштаб 1:2000

Заместитель руководителя БУВО «Нормативно-проектный центр»


Подпись  А.В. Ромашов Дата « 22 » апреля 2020 г.

Место для оттиска печати (при наличии) лица, составившего описание местоположения границ объекта



## План границ объекта

Лист №2



Используемые условные знаки и обозначения:



границы территориальной зоны



характерная точка границ территориальной зоны

Масштаб 1:2000

Заместитель руководителя БУВО «Нормативно-проектный центр»


Подпись  А.В. Ромашов Дата « 22 » апреля 2020 г.

Место для оттиска печати (при наличии) лица, составившего описание местоположения границ объекта



## План границ объекта

Лист №3



Используемые условные знаки и обозначения:



границы территориальной зоны



характерная точка границ территориальной зоны

Масштаб 1:2000

Заместитель руководителя БУВО «Нормативно-проектный центр»

Подпись  А.В. Ромашов Дата « 22 » апреля 2020 г.

Место для оттиска печати (при наличии) лица, составившего описание местоположения границ объекта



Приложение №2  
к правилам землепользования и застройки  
Воронцовского сельского поселения  
Павловского муниципального района  
Воронежской области

СВЕДЕНИЯ О ГРАНИЦАХ ТЕРРИТОРИАЛЬНЫХ ЗОН,  
СОДЕРЖАЩИЕ ГРАФИЧЕСКОЕ ОПИСАНИЕ МЕСТОПОЛОЖЕНИЯ  
ГРАНИЦ ТЕРРИТОРИАЛЬНЫХ ЗОН, ПЕРЕЧЕНЬ КООРДИНАТ  
ХАРАКТЕРНЫХ ТОЧЕК ГРАНИЦ ТЕРРИТОРИАЛЬНЫХ ЗОН  
ПОСЁЛКА НОВЕНЬКИЙ

## ОПИСАНИЕ МЕСТОПОЛОЖЕНИЯ ГРАНИЦ

Зона застройки индивидуальными жилыми домами – Ж1

---

 (наименование объекта, местоположение границ которого описано  
 (далее - объект)

## Раздел 1

Сведения об объекте		
№ п/п	Характеристики объекта	Описание характеристик
1	2	3
1	Местоположение объекта	Воронежская область, Павловский муниципальный район, Воронцовское сельское поселение, посёлок Новенький
2	Площадь объекта $\pm$ величина погрешности определения площади ( $P \pm \Delta P$ )	133656 $\pm$ 1280 м <sup>2</sup>
3	Иные характеристики объекта	-

## Раздел 2

Сведения о местоположении границ объекта					
1. Система координат: МСК - 36, зона 2					
2. Сведения о характерных точках границ объекта					
Обозначение характерных точек границ	Координаты, м		Метод определения координат характерной точки	Средняя квадратическая погрешность положения характерной точки (Mt), м	Описание обозначения точки на местности (при наличии)
	X	Y			
1	2	3	4	5	6
1	399400.56	2166429.74	Аналитический	1.00	-
2	399408.71	2166454.52	Аналитический	1.00	-
3	399420.08	2166471.59	Аналитический	1.00	-
4	399537.03	2166465.11	Аналитический	1.00	-
5	399597.62	2166453.84	Аналитический	1.00	-
6	399613.38	2166496.07	Аналитический	1.00	-
7	399644.45	2166529.40	Аналитический	1.00	-
8	399645.80	2166536.24	Аналитический	0.10	-
9	399638.74	2166536.89	Аналитический	0.10	-
10	399576.86	2166541.72	Аналитический	0.10	-
11	399549.25	2166545.05	Аналитический	0.10	-
12	399530.93	2166546.18	Аналитический	0.10	-
13	399507.14	2166546.91	Аналитический	0.10	-
14	399460.44	2166550.08	Аналитический	0.10	-
15	399409.67	2166553.54	Аналитический	0.10	-
16	399408.94	2166548.84	Аналитический	0.10	-
17	399400.71	2166550.22	Аналитический	0.10	-
18	399398.88	2166555.68	Аналитический	0.10	-
19	399341.44	2166559.29	Аналитический	0.10	-
20	399283.15	2166564.97	Аналитический	0.10	-
21	399279.19	2166560.50	Аналитический	0.10	-
22	399270.50	2166560.57	Аналитический	0.10	-
23	399270.19	2166567.50	Аналитический	0.10	-
24	399247.72	2166570.34	Аналитический	0.10	-
25	399206.13	2166573.91	Аналитический	0.10	-
26	399167.04	2166575.86	Аналитический	0.10	-
27	399134.55	2166578.72	Аналитический	0.10	-
28	399088.17	2166582.03	Аналитический	0.10	-
29	399082.68	2166579.69	Аналитический	0.10	-
30	399074.62	2166575.26	Аналитический	0.10	-
31	399062.35	2166584.54	Аналитический	0.10	-
32	399061.35	2166590.05	Аналитический	0.10	-
33	399035.93	2166603.81	Аналитический	0.10	-
34	399017.07	2166613.35	Аналитический	0.10	-



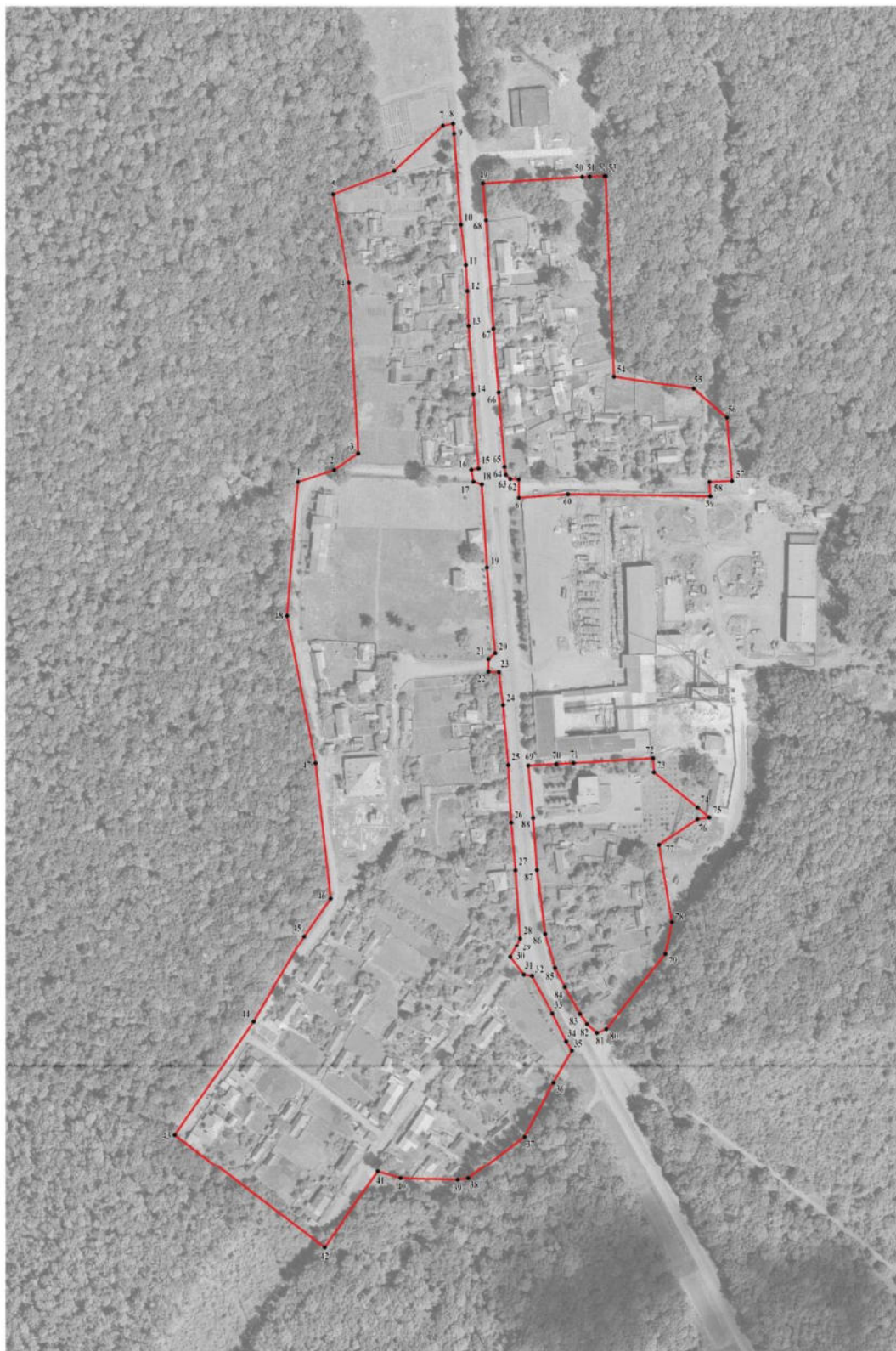
1	2	3	4	5	6
35	399010.69	2166617.24	Аналитический	0.10	-
36	398988.97	2166604.52	Аналитический	1.00	-
37	398952.14	2166584.98	Аналитический	1.00	-
38	398922.83	2166546.66	Аналитический	1.00	-
39	398921.74	2166539.52	Аналитический	1.00	-
40	398922.91	2166500.52	Аналитический	1.00	-
41	398927.44	2166484.89	Аналитический	1.00	-
42	398875.58	2166448.04	Аналитический	1.00	-
43	398953.37	2166345.82	Аналитический	1.00	-
44	399030.48	2166399.65	Аналитический	1.00	-
45	399089.50	2166434.06	Аналитический	1.00	-
46	399115.43	2166452.17	Аналитический	1.00	-
47	399207.46	2166441.87	Аналитический	1.00	-
48	399308.58	2166422.32	Аналитический	1.00	-
1	399400.56	2166429.74	Аналитический	1.00	-
49	399605.04	2166556.59	Картометрический	1.00	-
50	399609.56	2166624.41	Аналитический	0.10	-
51	399609.73	2166629.44	Аналитический	0.10	-
52	399610.08	2166640.46	Аналитический	0.10	-
53	399610.11	2166641.38	Картометрический	1.00	-
54	399472.35	2166647.22	Аналитический	0.50	-
55	399464.27	2166701.74	Аналитический	0.50	-
56	399444.60	2166724.48	Аналитический	0.50	-
57	399401.16	2166727.93	Аналитический	0.50	-
58	399400.52	2166712.52	Картометрический	1.00	-
59	399390.76	2166713.00	Картометрический	1.00	-
60	399392.34	2166614.59	Картометрический	1.00	-
61	399389.78	2166581.11	Аналитический	0.10	-
62	399402.31	2166580.98	Аналитический	0.10	-
63	399402.66	2166575.29	Аналитический	0.10	-
64	399405.52	2166572.18	Аналитический	0.10	-
65	399410.83	2166571.37	Аналитический	0.10	-
66	399461.62	2166567.25	Аналитический	0.10	-
67	399505.25	2166563.72	Аналитический	0.10	-
68	399579.92	2166558.70	Аналитический	0.10	-
49	399605.04	2166556.59	Картометрический	1.00	-
69	399205.76	2166587.52	Аналитический	0.10	-
70	399206.80	2166606.52	Картометрический	1.00	-
71	399207.52	2166618.43	Картометрический	1.00	-
72	399210.98	2166673.96	Картометрический	1.00	-
73	399201.30	2166674.44	Картометрический	1.00	-
74	399177.32	2166704.45	Картометрический	1.00	-
75	399170.61	2166712.46	Аналитический	0.50	-
76	399169.44	2166704.39	Аналитический	0.50	-
77	399151.87	2166677.95	Аналитический	0.50	-
78	399099.27	2166686.84	Аналитический	0.50	-

1	2	3	4	5	6
79	399076.43	2166682.41	Аналитический	0.50	-
80	399025.35	2166641.89	Аналитический	0.50	-
81	399022.74	2166634.28	Аналитический	0.10	-
82	399028.75	2166627.59	Аналитический	0.10	-
83	399035.82	2166622.79	Аналитический	0.10	-
84	399053.99	2166612.30	Аналитический	0.10	-
85	399066.94	2166605.72	Аналитический	0.10	-
86	399091.30	2166598.97	Аналитический	0.10	-
87	399134.77	2166593.56	Аналитический	0.10	-
88	399170.35	2166590.81	Аналитический	0.10	-
69	399205.76	2166587.52	Аналитический	0.10	-



3. Сведения о характерных точках части (частей) границы объекта

Обозначение характерных точек части границы	Координаты, м		Метод определения координат характерной точки	Средняя квадратическая погрешность положения характерной точки (Mt), м	Описание обозначения точки на местности (при наличии)
	X	Y			
1	2	3	4	5	6
Часть №					
-	-	-	-	-	-






Используемые условные знаки и обозначения:

- |   |   |
|---|---|
|  | границы территориальной зоны                  |
|  | характерная точка границ территориальной зоны |

Масштаб 1:2000

Заместитель руководителя БУВО «Нормативно-проектный центр»

Подпись  А.В. Ромашов Дата « 22 » апреля 2020 г.

Место для отгиска печати (или инициалу) лица, составившего описание местоположения границ объекта



## ОПИСАНИЕ МЕСТОПОЛОЖЕНИЯ ГРАНИЦ

## Производственная зона – П1

---

(наименование объекта, местоположение границ которого описано  
(далее - объект)

## Раздел 1

Сведения об объекте		
№ п/п	Характеристики объекта	Описание характеристик
1	2	3
1	Местоположение объекта	Воронежская область, Павловский муниципальный район, Воронцовское сельское поселение, посёлок Новенький
2	Площадь объекта $\pm$ величина погрешности определения площади ( $P \pm \Delta P$ )	36206 $\pm$ 666 м <sup>2</sup>
3	Иные характеристики объекта	-

## Раздел 2

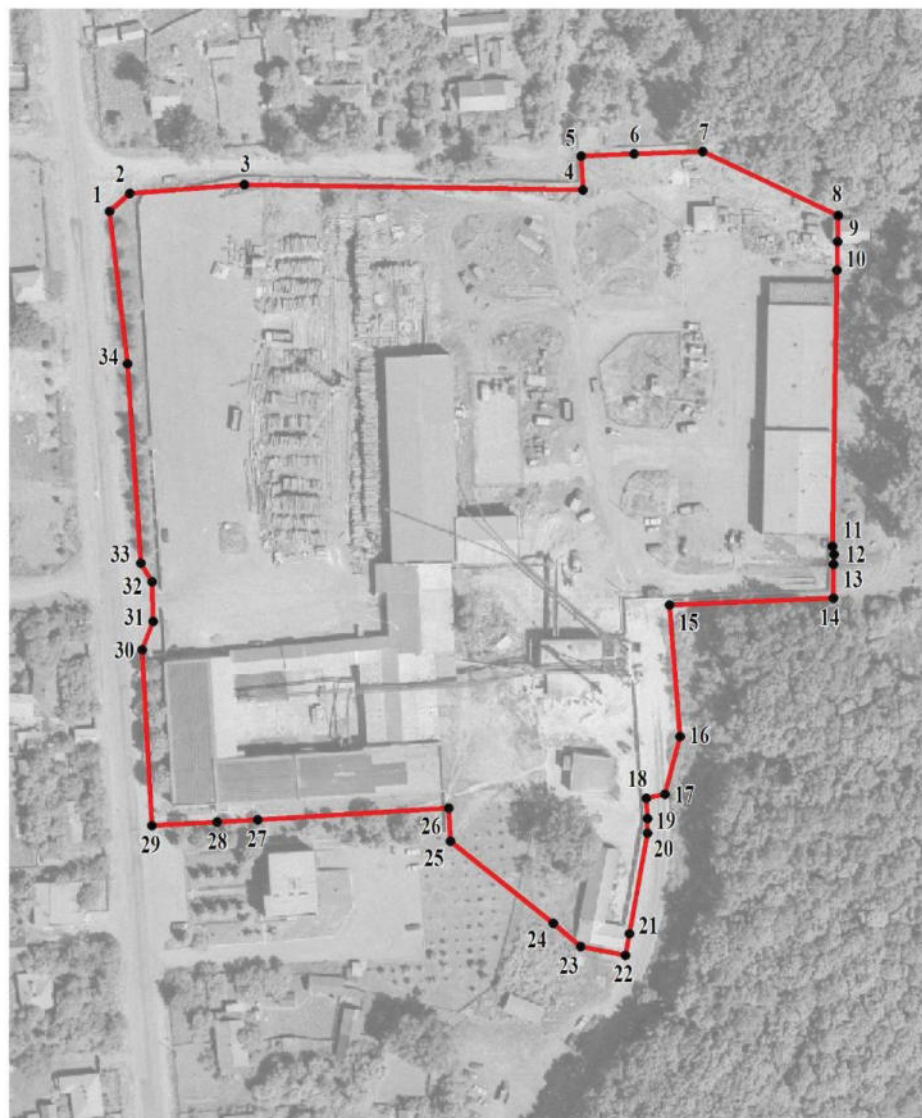
Сведения о местоположении границ объекта					
1. Система координат: МСК - 36, зона 2					
2. Сведения о характерных точках границ объекта					
Обозначение характерных точек границ	Координаты, м		Метод определения координат характерной точки	Средняя квадратическая погрешность положения характерной точки (Mt), м	Описание обозначения точки на местности (при наличии)
	X	Y			
1	2	3	4	5	6
1	399384.47	2166575.15	Аналитический	0.10	-
2	399389.78	2166581.11	Аналитический	0.10	-
3	399392.34	2166614.59	Картометрический	1.00	-
4	399390.76	2166713.00	Картометрический	1.00	-
5	399400.52	2166712.52	Картометрический	1.00	-
6	399401.16	2166727.93	Аналитический	0.50	-
7	399401.98	2166747.93	Аналитический	0.50	-
8	399383.22	2166787.37	Аналитический	0.50	-
9	399375.66	2166787.24	Аналитический	0.50	-
10	399367.43	2166787.09	Аналитический	0.50	-
11	399287.17	2166785.66	Аналитический	0.50	-
12	399284.79	2166786.14	Аналитический	0.50	-
13	399281.92	2166786.10	Аналитический	0.50	-
14	399272.08	2166785.96	Аналитический	0.50	-
15	399269.95	2166738.34	Аналитический	0.50	-
16	399231.82	2166741.37	Аналитический	0.50	-
17	399214.91	2166736.99	Аналитический	0.50	-
18	399213.80	2166731.48	Аналитический	0.50	-
19	399207.89	2166731.87	Аналитический	0.50	-
20	399203.71	2166731.81	Аналитический	0.50	-
21	399174.32	2166726.54	Аналитический	0.50	-
22	399168.13	2166725.47	Аналитический	0.50	-
23	399170.61	2166712.46	Аналитический	0.50	-
24	399177.32	2166704.45	Картометрический	1.00	-
25	399201.30	2166674.44	Картометрический	1.00	-
26	399210.98	2166673.96	Картометрический	1.00	-
27	399207.52	2166618.43	Картометрический	1.00	-
28	399206.80	2166606.52	Картометрический	1.00	-
29	399205.76	2166587.52	Аналитический	0.10	-
30	399256.90	2166584.78	Аналитический	0.10	-
31	399265.33	2166587.95	Аналитический	0.10	-
32	399276.72	2166587.61	Аналитический	0.10	-
33	399282.23	2166584.35	Аналитический	0.10	-
34	399340.13	2166580.50	Аналитический	0.10	-

1	2	3	4	5	6
1	399384.47	2166575.15	Аналитический	0.10	-
3. Сведения о характерных точках части (частей) границы объекта					
Обозначение характерных точек части границы	Координаты, м		Метод определения координат характерной точки	Средняя квадратическая погрешность положения характерной точки (Mt), м	Описание обозначения точки на местности (при наличии)
	X	Y			
1	2	3	4	5	6
Часть №					
-	-	-	-	-	-







## План границ объекта




Используемые условные знаки и обозначения:

	границы территориальной зоны
	характерная точка границ территориальной зоны

Масштаб 1:2000

Заместитель руководителя БУВО «Нормативно-проектный центр»

Подпись  А.В. Ромашов Дата « 22 » \_\_\_\_\_ апреля \_\_\_\_\_ 2020 г.

Место для оттиска печати (при наличии) лица, составившего описание местоположения границ объекта



## ОПИСАНИЕ МЕСТОПОЛОЖЕНИЯ ГРАНИЦ

## Производственно-коммунальная зона – П2

(наименование объекта, местоположение границ которого описано  
(далее - объект)

## Раздел 1

Сведения об объекте		
№ п/п	Характеристики объекта	Описание характеристик
1	2	3
1	Местоположение объекта	Воронежская область, Павловский муниципальный район, Воронцовское сельское поселение, посёлок Новенький
2	Площадь объекта $\pm$ величина погрешности определения площади ( $P \pm \Delta P$ )	6912 $\pm$ 291 м <sup>2</sup>
3	Иные характеристики объекта	-

## Раздел 2

Сведения о местоположении границ объекта					
1. Система координат: МСК - 36, зона 2					
2. Сведения о характерных точках границ объекта					
Обозначение характерных точек границ	Координаты, м		Метод определения координат характерной точки	Средняя квадратическая погрешность положения характерной точки (Mt), м	Описание обозначения точки на местности (при наличии)
	X	Y			
1	2	3	4	5	6
1	399686.27	2166551.09	Аналитический	0.50	-
2	399689.50	2166638.03	Аналитический	0.50	-
3	399610.11	2166641.38	Картометрический	1.00	-
4	399610.08	2166640.46	Аналитический	0.10	-
5	399609.73	2166629.44	Аналитический	0.10	-
6	399609.56	2166624.41	Аналитический	0.10	-
7	399605.04	2166556.59	Картометрический	1.00	-
8	399630.15	2166554.47	Аналитический	0.10	-
9	399649.29	2166553.31	Аналитический	0.10	-
1	399686.27	2166551.09	Аналитический	0.50	-
3. Сведения о характерных точках части (частей) границы объекта					
Обозначение характерных точек части границы	Координаты, м		Метод определения координат характерной точки	Средняя квадратическая погрешность положения характерной точки (Mt), м	Описание обозначения точки на местности (при наличии)
	X	Y			
1	2	3	4	5	6
Часть №					
-	-	-	-	-	-




## План границ объекта



Используемые условные знаки и обозначения:



границы территориальной зоны



характерная точка границ территориальной зоны

Масштаб 1:2000

Заместитель руководителя БУВО «Нормативно-проектный центр»

Подпись  А.В. Ромашов Дата « 22 » апреля 2020 г.

Место для оттиска печати (при наличии) лица, составившего описание местоположения границ объекта



## ОПИСАНИЕ МЕСТОПОЛОЖЕНИЯ ГРАНИЦ

Зона улиц, дорог, инженерной и транспортной инфраструктуры – ИТ1

---

(наименование объекта, местоположение границ которого описано  
(далее - объект)

## Раздел 1

Сведения об объекте		
№ п/п	Характеристики объекта	Описание характеристик
1	2	3
1	Местоположение объекта	Воронежская область, Павловский муниципальный район, Воронцовское сельское поселение, посёлок Новенький
2	Площадь объекта $\pm$ величина погрешности определения площади ( $P \pm \Delta P$ )	11312 $\pm$ 372 м <sup>2</sup>
3	Иные характеристики объекта	-

## Раздел 2

Сведения о местоположении границ объекта					
1. Система координат: МСК - 36, зона 2					
2. Сведения о характерных точках границ объекта					
Обозначение характерных точек границ	Координаты, м		Метод определения координат характерной точки	Средняя квадратическая погрешность положения характерной точки (Mt), м	Описание обозначения точки на местности (при наличии)
	X	Y			
1	2	3	4	5	6
1	399645.80	2166536.24	Аналитический	0.10	-
2	399649.29	2166553.31	Аналитический	0.10	-
3	399630.15	2166554.47	Аналитический	0.10	-
4	399605.04	2166556.59	Картометрический	1.00	-
5	399579.92	2166558.70	Аналитический	0.10	-
6	399505.25	2166563.72	Аналитический	0.10	-
7	399461.62	2166567.25	Аналитический	0.10	-
8	399410.83	2166571.37	Аналитический	0.10	-
9	399405.52	2166572.18	Аналитический	0.10	-
10	399402.66	2166575.29	Аналитический	0.10	-
11	399402.31	2166580.98	Аналитический	0.10	-
12	399389.78	2166581.11	Аналитический	0.10	-
13	399384.47	2166575.15	Аналитический	0.10	-
14	399340.13	2166580.50	Аналитический	0.10	-
15	399282.23	2166584.35	Аналитический	0.10	-
16	399276.72	2166587.61	Аналитический	0.10	-
17	399265.33	2166587.95	Аналитический	0.10	-
18	399256.90	2166584.78	Аналитический	0.10	-
19	399205.76	2166587.52	Аналитический	0.10	-
20	399170.35	2166590.81	Аналитический	0.10	-
21	399134.77	2166593.56	Аналитический	0.10	-
22	399091.30	2166598.97	Аналитический	0.10	-
23	399066.94	2166605.72	Аналитический	0.10	-
24	399053.99	2166612.30	Аналитический	0.10	-
25	399035.82	2166622.79	Аналитический	0.10	-
26	399028.75	2166627.59	Аналитический	0.10	-
27	399022.74	2166634.28	Аналитический	0.10	-
28	399010.69	2166617.24	Аналитический	0.10	-
29	399017.07	2166613.35	Аналитический	0.10	-
30	399035.93	2166603.81	Аналитический	0.10	-
31	399061.35	2166590.05	Аналитический	0.10	-
32	399062.35	2166584.54	Аналитический	0.10	-
33	399074.62	2166575.26	Аналитический	0.10	-
34	399082.68	2166579.69	Аналитический	0.10	-

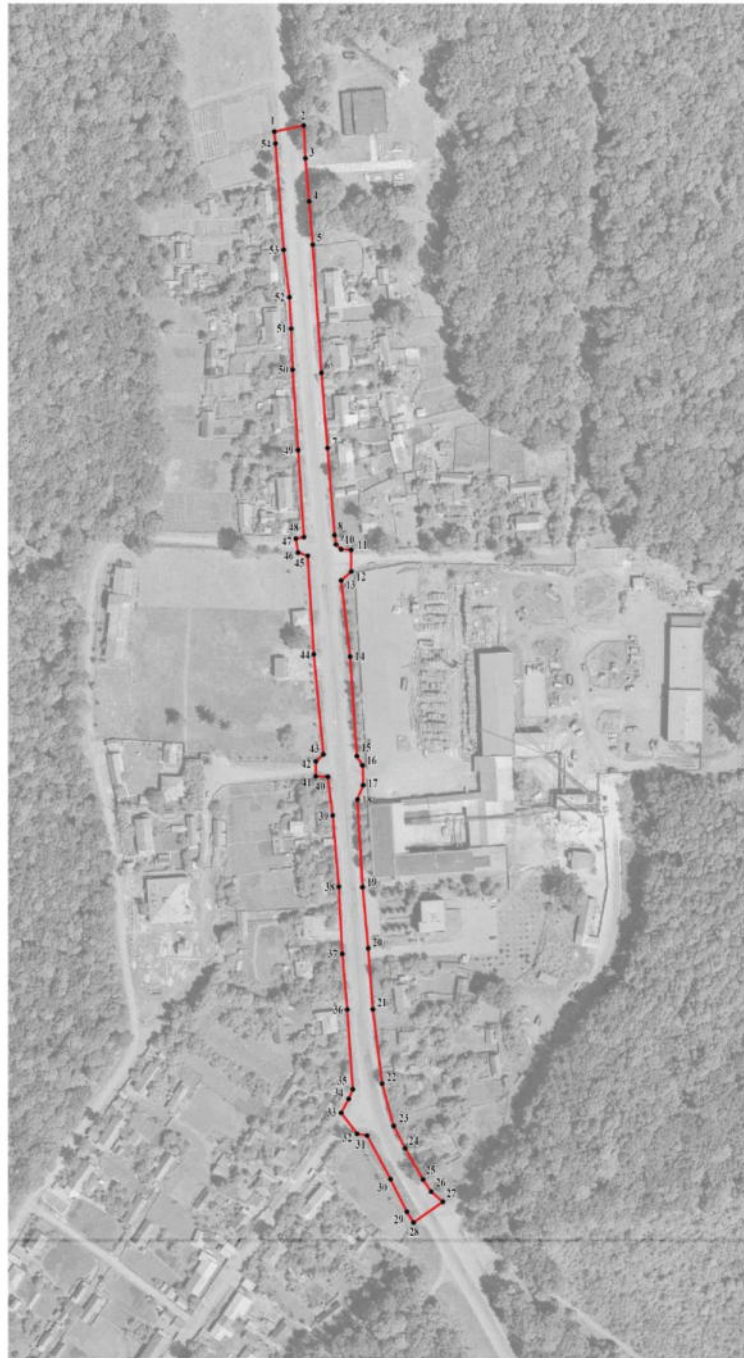
1	2	3	4	5	6
35	399088.17	2166582.03	Аналитический	0.10	-
36	399134.55	2166578.72	Аналитический	0.10	-
37	399167.04	2166575.86	Аналитический	0.10	-
38	399206.13	2166573.91	Аналитический	0.10	-
39	399247.72	2166570.34	Аналитический	0.10	-
40	399270.19	2166567.50	Аналитический	0.10	-
41	399270.50	2166560.57	Аналитический	0.10	-
42	399279.19	2166560.50	Аналитический	0.10	-
43	399283.15	2166564.97	Аналитический	0.10	-
44	399341.44	2166559.29	Аналитический	0.10	-
45	399398.88	2166555.68	Аналитический	0.10	-
46	399400.71	2166550.22	Аналитический	0.10	-
47	399408.94	2166548.84	Аналитический	0.10	-
48	399409.67	2166553.54	Аналитический	0.10	-
49	399460.44	2166550.08	Аналитический	0.10	-
50	399507.14	2166546.91	Аналитический	0.10	-
51	399530.93	2166546.18	Аналитический	0.10	-
52	399549.25	2166545.05	Аналитический	0.10	-
53	399576.86	2166541.72	Аналитический	0.10	-
54	399638.74	2166536.89	Аналитический	0.10	-
1	399645.80	2166536.24	Аналитический	0.10	-

## 3. Сведения о характерных точках части (частей) границы объекта



Обозначение характерных точек части границы	Координаты, м		Метод определения координат характерной точки	Средняя квадратическая погрешность положения характерной точки (Mt), м	Описание обозначения точки на местности (при наличии)
	X	Y			
1	2	3	4	5	6
Часть №					
-	-	-	-	-	-








Используемые условные знаки и обозначения:

- |   |   |
|---|---|
|  | границы территориальной зоны                  |
|  | характерная точка границ территориальной зоны |

Масштаб 1:2000

Заместитель руководителя БУВО «Нормативно-проектный центр»

Подпись  А. В. Ромашов Дата « 22 » апреля 2020 г.

Место для оттиска печати (для павильон) лиц, составившего описание местоположения границ объекта



Приложение №3  
к правилам землепользования и застройки  
Воронцовского сельского поселения  
Павловского муниципального района  
Воронежской области

СВЕДЕНИЯ О ГРАНИЦАХ ТЕРРИТОРИАЛЬНЫХ ЗОН,  
СОДЕРЖАЩИЕ ГРАФИЧЕСКОЕ ОПИСАНИЕ МЕСТОПОЛОЖЕНИЯ  
ГРАНИЦ ТЕРРИТОРИАЛЬНЫХ ЗОН, ПЕРЕЧЕНЬ КООРДИНАТ  
ХАРАКТЕРНЫХ ТОЧЕК ГРАНИЦ ТЕРРИТОРИАЛЬНЫХ ЗОН,  
РАСПОЛОЖЕННЫХ ЗА ГРАНИЦАМИ НАСЕЛЕННЫХ ПУНКТОВ НА  
ТЕРРИТОРИИ ВОРОНЦОВСКОГО СЕЛЬСКОГО ПОСЕЛЕНИЯ

## ОПИСАНИЕ МЕСТОПОЛОЖЕНИЯ ГРАНИЦ

## Производственно-коммунальная зона – П2

---

(наименование объекта, местоположение границ которого описано  
(далее - объект)

## Раздел 1


Сведения об объекте		
№ п/п	Характеристики объекта	Описание характеристик
1	2	3
1	Местоположение объекта	Воронежская область, Павловский муниципальный район, Воронцовское сельское поселение
2	Площадь объекта ± величина погрешности определения площади ( $P \pm \Delta P$ )	70977+/- 4662 м <sup>2</sup>
3	Иные характеристики объекта	-

## Раздел 2

Сведения о местоположении границ объекта					
1. Система координат: МСК - 36, зона 2					
2. Сведения о характерных точках границ объекта					
Обозначение характерных точек границ	Координаты, м		Метод определения координат характерной точки	Средняя квадратическая погрешность положения характерной точки (Mt), м	Описание обозначения точки на местности (при наличии)
	X	Y			
1	2	3	4	5	6
1	396806.60	2172899.63	Аналитический	0.10	-
2	396778.53	2172932.12	Аналитический	0.10	-
3	396769.40	2172943.49	Аналитический	0.10	-
4	396905.80	2173129.41	Аналитический	0.10	-
5	396909.52	2173126.94	Аналитический	0.30	-
6	396924.03	2173144.05	Аналитический	0.30	-
7	396955.65	2173183.85	Аналитический	0.30	-
8	396972.76	2173208.03	Аналитический	0.30	-
9	397009.34	2173268.67	Аналитический	0.30	-
10	397054.31	2173366.27	Аналитический	0.10	-
11	397007.40	2173340.85	Аналитический	0.10	-
12	396989.78	2173285.26	Аналитический	0.30	-
13	396960.96	2173222.51	Аналитический	0.30	-
14	396941.23	2173195.35	Аналитический	0.30	-
15	396909.01	2173158.27	Аналитический	0.30	-
16	396891.11	2173137.17	Аналитический	0.30	-
17	396849.09	2173086.94	Аналитический	0.30	-
18	396745.80	2172976.27	Аналитический	0.30	-
19	396637.68	2172886.20	Аналитический	0.30	-
20	396552.59	2172819.90	Аналитический	0.30	-
21	396530.49	2172846.91	Аналитический	0.30	-
22	396351.24	2172679.08	Аналитический	0.30	-
23	396405.28	2172556.41	Аналитический	0.30	-
24	396623.22	2172747.69	Аналитический	0.10	-
25	396645.45	2172763.71	Аналитический	0.10	-
26	396648.97	2172758.49	Аналитический	0.10	-
27	396649.84	2172750.34	Аналитический	0.10	-
28	396659.63	2172758.58	Аналитический	0.10	-
29	396653.71	2172761.77	Аналитический	0.10	-
30	396649.60	2172767.36	Аналитический	0.10	-
31	396778.73	2172876.54	Аналитический	0.10	-
1	396806.60	2172899.63	Аналитический	0.10	-

3. Сведения о характерных точках части (частей) границы объекта					
Обозначение характерных точек части границы	Координаты, м		Метод определения координат характерной точки	Средняя квадратическая погрешность положения характерной точки (Mt), м	Описание обозначения точки на местности (при наличии)
	X	Y			
1	2	3	4	5	6
Часть №					
-	-	-	-	-	-





Несколько условные знаки и обозначения:  
 — границы территориальной зоны  
 \* 1 — характерная точка границ территориальной зоны

Земельный кадастровый лист № 50:01/008/2019/001/001/2020/001  
 Подпись: А. В. Романов, Дата: 22 апреля 2020 г.  
 Место для оттиска печати (или подписи) лица, осуществляющего государственную регистрацию недвижимости



## ОПИСАНИЕ МЕСТОПОЛОЖЕНИЯ ГРАНИЦ

Зона улиц, дорог, инженерной и транспортной инфраструктуры – ИТ1

---

(наименование объекта, местоположение границ которого описано  
(далее - объект)

## Раздел 1

Сведения об объекте		
№ п/п	Характеристики объекта	Описание характеристик
1	2	3
1	Местоположение объекта	Воронежская область, Павловский муниципальный район, Воронцовское сельское поселение
2	Площадь объекта ± величина погрешности определения площади ( $P \pm \Delta P$ )	389669 +/- 10924 м <sup>2</sup>
3	Иные характеристики объекта	-

## Раздел 2

Сведения о местоположении границ объекта					
1. Система координат: МСК - 36, зона 2					
2. Сведения о характерных точках границ объекта					
Обозначение характерных точек границ	Координаты, м		Метод определения координат характерной точки	Средняя квадратическая погрешность положения характерной точки (Mt), м	Описание обозначения точки на местности (при наличии)
	X	Y			
1	2	3	4	5	6
1	404685.95	2160766.45	Аналитический	0.50	-
2	404690.85	2160768.71	Аналитический	0.10	-
3	404702.29	2160776.78	Аналитический	0.50	-
4	404698.78	2160787.10	Аналитический	0.50	-
5	404692.30	2160808.29	Аналитический	0.50	-
6	404682.22	2160854.43	Аналитический	0.50	-
7	404677.19	2160902.18	Аналитический	0.50	-
8	404672.34	2160948.25	Аналитический	0.50	-
9	404668.15	2160988.00	Аналитический	0.50	-
10	404663.62	2161034.22	Аналитический	0.50	-
11	404659.93	2161071.86	Аналитический	0.50	-
12	404655.23	2161119.75	Аналитический	0.50	-
13	404649.99	2161173.15	Аналитический	0.50	-
14	404644.28	2161231.40	Аналитический	0.50	-
15	404640.16	2161273.41	Аналитический	0.50	-
16	404636.36	2161314.02	Аналитический	0.50	-
17	404630.17	2161375.52	Аналитический	0.50	-
18	404625.21	2161426.28	Аналитический	0.50	-
19	404620.43	2161475.26	Аналитический	0.50	-
20	404615.82	2161522.40	Аналитический	0.50	-
21	404612.84	2161543.94	Аналитический	0.50	-
22	404606.47	2161571.69	Аналитический	0.50	-
23	404607.72	2161579.51	Аналитический	0.50	-
24	404613.09	2161586.33	Аналитический	0.50	-
25	404607.54	2161593.83	Аналитический	0.50	-
26	404600.65	2161590.17	Аналитический	0.50	-
27	404597.00	2161590.68	Аналитический	0.50	-
28	404587.82	2161608.90	Аналитический	0.50	-
29	404555.26	2161656.09	Аналитический	0.50	-
30	404525.19	2161699.65	Аналитический	0.50	-
31	404490.58	2161749.81	Аналитический	0.50	-
32	404455.00	2161801.37	Аналитический	0.50	-
33	404426.51	2161842.65	Аналитический	0.50	-
34	404397.93	2161882.97	Аналитический	0.50	-

1	2	3	4	5	6
35	404375.99	2161913.92	Аналитический	0.50	-
36	404351.65	2161948.28	Аналитический	0.50	-
37	404320.04	2161992.88	Аналитический	0.50	-
38	404294.58	2162028.80	Аналитический	0.50	-
39	404265.32	2162070.08	Аналитический	0.50	-
40	404238.92	2162107.34	Аналитический	0.50	-
41	404210.72	2162147.12	Аналитический	0.50	-
42	404183.38	2162186.39	Аналитический	0.50	-
43	404155.06	2162226.35	Аналитический	0.50	-
44	404127.67	2162264.99	Аналитический	0.50	-
45	404097.44	2162307.65	Аналитический	0.50	-
46	404065.36	2162353.33	Аналитический	0.50	-
47	404035.39	2162395.99	Аналитический	0.50	-
48	404008.75	2162433.92	Аналитический	0.50	-
49	403978.50	2162476.99	Аналитический	0.50	-
50	403947.69	2162520.85	Аналитический	0.50	-
51	403881.30	2162615.38	Аналитический	0.50	-
52	403847.46	2162663.55	Аналитический	0.50	-
53	403816.65	2162707.41	Аналитический	0.50	-
54	403787.81	2162748.47	Аналитический	0.50	-
55	403761.53	2162785.89	Аналитический	0.50	-
56	403734.79	2162823.96	Аналитический	0.50	-
57	403714.52	2162852.81	Аналитический	0.50	-
58	403684.93	2162894.94	Аналитический	0.50	-
59	403653.43	2162939.79	Аналитический	0.50	-
60	403626.91	2162977.55	Аналитический	0.50	-
61	403627.44	2162980.50	Аналитический	0.50	-
62	403634.07	2162985.92	Аналитический	0.50	-
63	403628.80	2162994.33	Аналитический	0.50	-
64	403619.53	2162991.18	Аналитический	0.50	-
65	403616.34	2162992.60	Аналитический	0.50	-
66	403595.83	2163021.80	Аналитический	0.50	-
67	403575.57	2163050.64	Аналитический	0.50	-
68	403552.05	2163084.13	Аналитический	0.50	-
69	403525.02	2163122.60	Аналитический	0.50	-
70	403498.83	2163159.89	Аналитический	0.50	-
71	403475.09	2163193.69	Аналитический	0.50	-
72	403449.15	2163230.62	Аналитический	0.50	-
73	403428.72	2163259.71	Аналитический	0.50	-
74	403395.02	2163307.69	Аналитический	0.50	-
75	403358.82	2163359.23	Аналитический	0.50	-
76	403332.21	2163397.10	Аналитический	0.50	-
77	403333.08	2163398.97	Аналитический	0.50	-
78	403340.22	2163406.09	Аналитический	0.50	-
79	403336.17	2163412.26	Аналитический	0.50	-
80	403326.10	2163408.97	Аналитический	0.50	-
81	403324.14	2163408.57	Аналитический	0.50	-
82	403296.40	2163448.06	Аналитический	0.50	-

1	2	3	4	5	6
83	403266.51	2163490.62	Аналитический	0.50	-
84	403234.47	2163536.25	Аналитический	0.50	-
85	403209.55	2163571.73	Аналитический	0.50	-
86	403181.86	2163611.15	Аналитический	0.50	-
87	403152.82	2163652.50	Аналитический	0.50	-
88	403130.28	2163684.60	Аналитический	0.50	-
89	403098.12	2163730.38	Аналитический	0.50	-
90	403063.78	2163779.28	Аналитический	0.50	-
91	403039.29	2163814.15	Аналитический	0.50	-
92	403039.54	2163814.65	Аналитический	0.50	-
93	403049.47	2163822.38	Аналитический	0.50	-
94	403045.68	2163828.83	Аналитический	0.50	-
95	403033.66	2163824.65	Аналитический	0.50	-
96	403031.80	2163824.81	Аналитический	0.50	-
97	403000.64	2163869.17	Аналитический	0.50	-
98	402969.51	2163913.50	Аналитический	0.50	-
99	402934.52	2163963.31	Аналитический	0.50	-
100	402904.36	2164006.25	Аналитический	0.50	-
101	402876.12	2164046.45	Аналитический	0.50	-
102	402846.18	2164089.08	Аналитический	0.50	-
103	402817.39	2164130.07	Аналитический	0.50	-
104	402784.42	2164177.01	Аналитический	0.50	-
105	402754.39	2164219.76	Аналитический	0.50	-
106	402721.60	2164266.45	Аналитический	0.50	-
107	402687.95	2164314.36	Аналитический	0.50	-
108	402656.85	2164358.63	Аналитический	0.50	-
109	402628.59	2164398.86	Аналитический	0.50	-
110	402603.02	2164435.28	Аналитический	0.50	-
111	402574.15	2164476.38	Аналитический	0.50	-
112	402545.45	2164517.24	Аналитический	0.50	-
113	402523.73	2164548.16	Аналитический	0.50	-
114	402499.40	2164582.80	Аналитический	0.50	-
115	402464.91	2164631.90	Аналитический	0.50	-
116	402436.18	2164672.80	Аналитический	0.50	-
117	402442.90	2164680.44	Аналитический	0.50	-
118	402438.60	2164686.56	Аналитический	0.50	-
119	402427.81	2164684.72	Аналитический	0.50	-
120	402409.93	2164710.18	Аналитический	0.50	-
121	402383.34	2164748.04	Аналитический	0.50	-
122	402359.15	2164782.48	Аналитический	0.50	-
123	402333.38	2164819.17	Аналитический	0.50	-
124	402305.14	2164859.37	Аналитический	0.50	-
125	402278.32	2164897.56	Аналитический	0.50	-
126	402251.03	2164936.40	Аналитический	0.50	-
127	402229.46	2164967.13	Аналитический	0.50	-
128	402202.62	2165005.33	Аналитический	0.50	-
129	402179.78	2165037.85	Аналитический	0.50	-
130	402150.58	2165079.42	Аналитический	0.50	-

1	2	3	4	5	6
131	402125.88	2165114.59	Аналитический	0.50	-
132	402089.92	2165165.78	Аналитический	0.50	-
133	402053.96	2165216.98	Аналитический	0.50	-
134	402025.63	2165257.32	Аналитический	0.50	-
135	402001.71	2165291.37	Аналитический	0.50	-
136	401979.53	2165322.95	Аналитический	0.50	-
137	401953.72	2165359.69	Аналитический	0.50	-
138	401924.53	2165401.26	Аналитический	0.50	-
139	401900.03	2165436.14	Аналитический	0.50	-
140	401872.31	2165475.61	Аналитический	0.50	-
141	401845.61	2165513.61	Аналитический	0.50	-
142	401825.55	2165542.17	Аналитический	0.50	-
143	401825.68	2165545.35	Аналитический	0.50	-
144	401831.82	2165550.40	Аналитический	0.50	-
145	401829.62	2165554.14	Аналитический	0.50	-
146	401821.90	2165550.73	Аналитический	0.50	-
147	401818.51	2165552.16	Аналитический	0.50	-
148	401786.32	2165597.99	Аналитический	0.50	-
149	401750.65	2165648.76	Аналитический	0.50	-
150	401711.12	2165705.05	Аналитический	0.50	-
151	401686.01	2165740.79	Аналитический	0.50	-
152	401660.15	2165777.61	Аналитический	0.50	-
153	401634.41	2165814.26	Аналитический	0.50	-
154	401610.02	2165848.98	Аналитический	0.50	-
155	401574.75	2165899.20	Аналитический	0.50	-
156	401532.80	2165958.92	Аналитический	0.50	-
157	401501.58	2166003.36	Аналитический	0.50	-
158	401514.89	2166015.60	Аналитический	0.50	-
159	401509.88	2166022.41	Аналитический	0.50	-
160	401494.76	2166013.08	Аналитический	0.50	-
161	401471.33	2166046.43	Аналитический	0.50	-
162	401448.03	2166079.61	Аналитический	0.50	-
163	401427.89	2166108.28	Аналитический	0.50	-
164	401404.61	2166141.43	Аналитический	0.50	-
165	401378.07	2166179.22	Аналитический	0.50	-
166	401359.86	2166205.14	Аналитический	0.50	-
167	401343.10	2166229.00	Аналитический	0.50	-
168	401319.89	2166262.04	Аналитический	0.50	-
169	401292.69	2166300.76	Аналитический	0.50	-
170	401267.71	2166336.33	Аналитический	0.50	-
171	401261.27	2166345.86	Аналитический	0.50	-
172	401255.95	2166353.56	Аналитический	0.50	-
173	401257.58	2166357.43	Аналитический	0.50	-
174	401263.59	2166364.21	Аналитический	0.50	-
175	401254.07	2166374.00	Аналитический	0.50	-
176	401248.32	2166367.91	Аналитический	0.50	-
177	401246.47	2166368.55	Аналитический	0.50	-
178	401242.39	2166374.76	Аналитический	0.50	-

1	2	3	4	5	6
179	401232.21	2166388.79	Аналитический	0.50	-
180	401218.10	2166401.28	Аналитический	0.50	-
181	401205.00	2166410.73	Аналитический	0.50	-
182	401202.53	2166416.81	Аналитический	0.50	-
183	401201.97	2166423.79	Аналитический	0.50	-
184	401206.68	2166430.50	Аналитический	0.50	-
185	401199.18	2166436.81	Аналитический	0.50	-
186	401187.95	2166425.94	Аналитический	0.50	-
187	401184.58	2166424.67	Аналитический	0.50	-
188	401176.56	2166423.91	Аналитический	0.50	-
189	401155.60	2166430.04	Аналитический	0.50	-
190	401129.74	2166434.27	Аналитический	0.50	-
191	401082.49	2166437.96	Аналитический	0.50	-
192	401025.74	2166442.00	Аналитический	0.50	-
193	400975.28	2166445.95	Аналитический	0.50	-
194	400916.99	2166450.51	Аналитический	0.50	-
195	400863.22	2166454.71	Аналитический	0.50	-
196	400816.72	2166458.35	Аналитический	0.50	-
197	400756.87	2166463.03	Аналитический	0.50	-
198	400710.56	2166466.65	Аналитический	0.50	-
199	400659.23	2166470.67	Аналитический	0.50	-
200	400603.71	2166475.01	Аналитический	0.50	-
201	400551.74	2166479.08	Аналитический	0.50	-
202	400489.50	2166483.94	Аналитический	0.50	-
203	400439.98	2166487.82	Аналитический	0.50	-
204	400384.28	2166492.17	Аналитический	0.50	-
205	400339.28	2166495.69	Аналитический	0.50	-
206	400291.81	2166499.41	Аналитический	0.50	-
207	400236.03	2166503.77	Аналитический	0.50	-
208	400170.49	2166508.90	Аналитический	0.50	-
209	400125.63	2166512.41	Аналитический	0.50	-
210	400071.78	2166516.62	Аналитический	0.50	-
211	400026.03	2166520.19	Аналитический	0.50	-
212	399976.06	2166524.10	Аналитический	0.50	-
213	399924.98	2166528.10	Аналитический	0.50	-
214	399821.12	2166536.62	Аналитический	0.50	-
215	399796.01	2166541.03	Аналитический	0.50	-
216	399793.55	2166542.86	Аналитический	0.50	-
217	399791.67	2166546.64	Аналитический	0.50	-
218	399791.10	2166554.93	Аналитический	0.50	-
219	399774.63	2166556.40	Аналитический	0.50	-
220	399767.67	2166550.86	Аналитический	0.50	-
221	399758.05	2166546.77	Аналитический	0.50	-
222	399734.88	2166548.16	Аналитический	0.50	-
223	399686.27	2166551.09	Аналитический	0.50	-
224	399649.29	2166553.31	Аналитический	0.10	-
225	399645.80	2166536.24	Аналитический	0.10	-
226	399683.56	2166532.76	Аналитический	0.50	-

1	2	3	4	5	6
227	399742.04	2166527.37	Аналитический	0.50	-
228	399785.35	2166523.38	Аналитический	0.50	-
229	399817.07	2166524.06	Аналитический	0.50	-
230	399923.78	2166516.17	Аналитический	0.50	-
231	399973.43	2166512.31	Аналитический	0.50	-
232	400023.88	2166508.39	Аналитический	0.50	-
233	400070.52	2166504.76	Аналитический	0.50	-
234	400123.41	2166500.65	Аналитический	0.50	-
235	400169.66	2166497.06	Аналитический	0.50	-
236	400234.69	2166492.00	Аналитический	0.50	-
237	400290.34	2166487.67	Аналитический	0.50	-
238	400337.19	2166484.03	Аналитический	0.50	-
239	400382.96	2166480.47	Аналитический	0.50	-
240	400440.42	2166476.01	Аналитический	0.50	-
241	400489.14	2166472.22	Аналитический	0.50	-
242	400552.68	2166467.28	Аналитический	0.50	-
243	400603.25	2166463.35	Аналитический	0.50	-
244	400658.88	2166459.03	Аналитический	0.50	-
245	400709.10	2166455.12	Аналитический	0.50	-
246	400758.13	2166451.31	Аналитический	0.50	-
247	400814.42	2166446.93	Аналитический	0.50	-
248	400864.01	2166443.08	Аналитический	0.50	-
249	400916.39	2166439.01	Аналитический	0.50	-
250	400973.23	2166434.59	Аналитический	0.50	-
251	401025.28	2166430.54	Аналитический	0.50	-
252	401082.56	2166425.69	Аналитический	0.50	-
253	401126.92	2166422.24	Аналитический	0.50	-
254	401152.96	2166417.69	Аналитический	0.50	-
255	401172.29	2166411.50	Аналитический	0.50	-
256	401204.58	2166392.36	Аналитический	0.50	-
257	401215.58	2166383.71	Аналитический	0.50	-
258	401226.01	2166372.31	Аналитический	0.50	-
259	401244.82	2166347.76	Аналитический	0.50	-
260	401258.43	2166328.70	Аналитический	0.50	-
261	401282.57	2166294.33	Аналитический	0.50	-
262	401309.96	2166255.34	Аналитический	0.50	-
263	401334.07	2166221.01	Аналитический	0.50	-
264	401351.01	2166196.89	Аналитический	0.50	-
265	401368.99	2166171.30	Аналитический	0.50	-
266	401395.59	2166133.42	Аналитический	0.50	-
267	401418.00	2166101.51	Аналитический	0.50	-
268	401438.89	2166071.78	Аналитический	0.50	-
269	401462.69	2166037.90	Аналитический	0.50	-
270	401484.16	2166007.33	Аналитический	0.50	-
271	401471.22	2165995.89	Аналитический	0.50	-
272	401476.09	2165989.16	Аналитический	0.50	-
273	401491.66	2165996.65	Аналитический	0.50	-
274	401523.28	2165951.63	Аналитический	0.50	-

1	2	3	4	5	6
275	401564.85	2165892.44	Аналитический	0.50	-
276	401599.82	2165842.66	Аналитический	0.50	-
277	401625.37	2165806.28	Аналитический	0.50	-
278	401650.57	2165770.42	Аналитический	0.50	-
279	401677.25	2165732.42	Аналитический	0.50	-
280	401700.97	2165698.65	Аналитический	0.50	-
281	401741.83	2165640.48	Аналитический	0.50	-
282	401776.25	2165591.48	Аналитический	0.50	-
283	401804.57	2165551.16	Аналитический	0.50	-
284	401799.63	2165541.05	Аналитический	0.50	-
285	401791.89	2165532.09	Аналитический	0.50	-
286	401798.90	2165524.55	Аналитический	0.50	-
287	401808.12	2165533.32	Аналитический	0.50	-
288	401816.13	2165534.70	Аналитический	0.50	-
289	401836.45	2165505.77	Аналитический	0.50	-
290	401863.44	2165467.34	Аналитический	0.50	-
291	401891.51	2165427.39	Аналитический	0.50	-
292	401915.82	2165392.78	Аналитический	0.50	-
293	401944.74	2165351.60	Аналитический	0.50	-
294	401969.00	2165317.07	Аналитический	0.50	-
295	401992.35	2165283.82	Аналитический	0.50	-
296	402015.19	2165251.30	Аналитический	0.50	-
297	402044.66	2165209.35	Аналитический	0.50	-
298	402081.12	2165157.43	Аналитический	0.50	-
299	402116.69	2165106.80	Аналитический	0.50	-
300	402141.30	2165071.76	Аналитический	0.50	-
301	402170.71	2165029.88	Аналитический	0.50	-
302	402193.96	2164996.78	Аналитический	0.50	-
303	402220.30	2164959.28	Аналитический	0.50	-
304	402242.16	2164928.17	Аналитический	0.50	-
305	402270.19	2164888.26	Аналитический	0.50	-
306	402295.59	2164852.09	Аналитический	0.50	-
307	402322.58	2164813.67	Аналитический	0.50	-
308	402350.03	2164774.59	Аналитический	0.50	-
309	402374.22	2164740.15	Аналитический	0.50	-
310	402401.01	2164702.01	Аналитический	0.50	-
311	402455.58	2164624.32	Аналитический	0.50	-
312	402490.15	2164575.11	Аналитический	0.50	-
313	402514.53	2164540.40	Аналитический	0.50	-
314	402536.38	2164509.29	Аналитический	0.50	-
315	402564.73	2164468.92	Аналитический	0.50	-
316	402593.12	2164428.50	Аналитический	0.50	-
317	402619.13	2164391.48	Аналитический	0.50	-
318	402647.57	2164350.98	Аналитический	0.50	-
319	402678.68	2164306.69	Аналитический	0.50	-
320	402712.42	2164258.66	Аналитический	0.50	-
321	402745.19	2164212.00	Аналитический	0.50	-
322	402776.14	2164167.94	Аналитический	0.50	-



1	2	3	4	5	6
323	402808.43	2164121.97	Аналитический	0.50	-
324	402838.78	2164078.76	Аналитический	0.50	-
325	402866.92	2164038.69	Аналитический	0.50	-
326	402894.32	2163999.69	Аналитический	0.50	-
327	402925.24	2163955.66	Аналитический	0.50	-
328	402960.38	2163905.64	Аналитический	0.50	-
329	402990.97	2163862.09	Аналитический	0.50	-
330	403021.89	2163818.06	Аналитический	0.50	-
331	403020.34	2163811.99	Аналитический	0.50	-
332	403011.12	2163804.11	Аналитический	0.50	-
333	403015.32	2163798.10	Аналитический	0.50	-
334	403028.31	2163803.52	Аналитический	0.50	-
335	403032.32	2163803.22	Аналитический	0.50	-
336	403055.19	2163770.66	Аналитический	0.50	-
337	403088.30	2163723.52	Аналитический	0.50	-
338	403121.81	2163675.81	Аналитический	0.50	-
339	403143.40	2163645.07	Аналитический	0.50	-
340	403172.55	2163603.57	Аналитический	0.50	-
341	403200.45	2163563.85	Аналитический	0.50	-
342	403225.30	2163528.47	Аналитический	0.50	-
343	403257.64	2163482.43	Аналитический	0.50	-
344	403288.13	2163439.02	Аналитический	0.50	-
345	403315.81	2163399.62	Аналитический	0.50	-
346	403315.69	2163398.08	Аналитический	0.50	-
347	403304.92	2163390.17	Аналитический	0.50	-
348	403308.73	2163383.73	Аналитический	0.50	-
349	403320.56	2163387.64	Аналитический	0.50	-
350	403324.43	2163387.34	Аналитический	0.50	-
351	403348.99	2163352.37	Аналитический	0.50	-
352	403384.91	2163301.24	Аналитический	0.50	-
353	403418.96	2163252.76	Аналитический	0.50	-
354	403441.22	2163221.08	Аналитический	0.50	-
355	403465.66	2163186.27	Аналитический	0.50	-
356	403488.62	2163153.59	Аналитический	0.50	-
357	403516.37	2163114.08	Аналитический	0.50	-
358	403542.41	2163077.01	Аналитический	0.50	-
359	403566.58	2163042.59	Аналитический	0.50	-
360	403586.43	2163014.34	Аналитический	0.50	-
361	403607.37	2162984.53	Аналитический	0.50	-
362	403606.01	2162977.72	Аналитический	0.50	-
363	403599.96	2162972.08	Аналитический	0.50	-
364	403605.35	2162965.16	Аналитический	0.50	-
365	403610.60	2162968.27	Аналитический	0.50	-
366	403618.88	2162968.14	Аналитический	0.50	-
367	403643.89	2162932.53	Аналитический	0.50	-
368	403675.62	2162887.35	Аналитический	0.50	-
369	403705.49	2162844.83	Аналитический	0.50	-
370	403726.30	2162815.20	Аналитический	0.50	-

1	2	3	4	5	6
371	403752.45	2162777.97	Аналитический	0.50	-
372	403779.05	2162740.10	Аналитический	0.50	-
373	403807.30	2162699.89	Аналитический	0.50	-
374	403838.32	2162655.71	Аналитический	0.50	-
375	403871.87	2162607.95	Аналитический	0.50	-
376	403938.64	2162512.89	Аналитический	0.50	-
377	403969.60	2162468.82	Аналитический	0.50	-
378	403999.71	2162425.96	Аналитический	0.50	-
379	404024.95	2162390.02	Аналитический	0.50	-
380	404058.00	2162342.97	Аналитический	0.50	-
381	404086.99	2162301.69	Аналитический	0.50	-
382	404118.89	2162256.44	Аналитический	0.50	-
383	404145.83	2162218.24	Аналитический	0.50	-
384	404173.34	2162179.21	Аналитический	0.50	-
385	404197.13	2162145.47	Аналитический	0.50	-
386	404197.01	2162143.63	Аналитический	0.50	-
387	404188.44	2162135.39	Аналитический	0.50	-
388	404192.12	2162129.60	Аналитический	0.50	-
389	404202.47	2162134.73	Аналитический	0.50	-
390	404205.57	2162133.50	Аналитический	0.50	-
391	404228.71	2162101.38	Аналитический	0.50	-
392	404255.40	2162063.52	Аналитический	0.50	-
393	404286.33	2162019.66	Аналитический	0.50	-
394	404309.90	2161986.22	Аналитический	0.50	-
395	404341.40	2161941.54	Аналитический	0.50	-
396	404365.95	2161906.72	Аналитический	0.50	-
397	404388.33	2161874.97	Аналитический	0.50	-
398	404410.37	2161843.72	Аналитический	0.50	-
399	404446.16	2161792.44	Аналитический	0.50	-
400	404480.68	2161741.94	Аналитический	0.50	-
401	404515.20	2161691.44	Аналитический	0.50	-
402	404545.89	2161646.56	Аналитический	0.50	-
403	404570.31	2161610.83	Аналитический	0.50	-
404	404581.19	2161594.65	Аналитический	0.50	-
405	404587.96	2161576.35	Аналитический	0.50	-
406	404586.28	2161573.31	Аналитический	0.50	-
407	404583.22	2161569.90	Аналитический	0.50	-
408	404577.91	2161566.01	Аналитический	0.50	-
409	404573.05	2161562.48	Аналитический	0.50	-
410	404579.23	2161552.31	Аналитический	0.50	-
411	404589.12	2161557.65	Аналитический	0.50	-
412	404590.41	2161557.16	Аналитический	0.50	-
413	404592.82	2161554.70	Аналитический	0.50	-
414	404596.28	2161541.65	Аналитический	0.50	-
415	404599.38	2161519.75	Аналитический	0.50	-
416	404603.79	2161473.89	Аналитический	0.50	-
417	404608.51	2161424.94	Аналитический	0.50	-
418	404613.66	2161371.50	Аналитический	0.50	-

1	2	3	4	5	6
419	404619.06	2161315.34	Аналитический	0.50	-
420	404623.40	2161271.30	Аналитический	0.50	-
421	404627.63	2161228.27	Аналитический	0.50	-
422	404632.95	2161174.28	Аналитический	0.50	-
423	404638.68	2161116.03	Аналитический	0.50	-
424	404643.40	2161068.09	Аналитический	0.50	-
425	404647.09	2161030.55	Аналитический	0.50	-
426	404651.28	2160988.05	Аналитический	0.50	-
427	404655.68	2160946.19	Аналитический	0.50	-
428	404661.16	2160894.19	Аналитический	0.50	-
429	404665.71	2160851.00	Аналитический	0.50	-
430	404670.27	2160808.25	Аналитический	0.50	-
431	404673.03	2160777.79	Аналитический	0.50	-
432	404684.19	2160777.00	Аналитический	0.50	-
1	404685.95	2160766.45	Аналитический	0.50	-
433	399010.69	2166617.24	Аналитический	0.10	-
434	399022.74	2166634.28	Аналитический	0.10	-
435	399025.35	2166641.89	Аналитический	0.50	-
436	399017.78	2166649.70	Аналитический	0.50	-
437	399007.95	2166644.90	Аналитический	0.50	-
438	399002.66	2166644.28	Аналитический	0.50	-
439	398975.04	2166659.72	Аналитический	0.50	-
440	398933.50	2166681.39	Аналитический	0.50	-
441	398909.07	2166694.13	Аналитический	0.50	-
442	398877.45	2166710.62	Аналитический	0.50	-
443	398831.55	2166734.56	Аналитический	0.50	-
444	398780.38	2166761.25	Аналитический	0.50	-
445	398716.14	2166794.75	Аналитический	0.50	-
446	398686.37	2166809.83	Аналитический	0.50	-
447	398649.73	2166828.38	Аналитический	0.50	-
448	398612.14	2166847.41	Аналитический	0.50	-
449	398567.86	2166869.82	Аналитический	0.50	-
450	398528.85	2166889.57	Аналитический	0.50	-
451	398452.08	2166928.44	Аналитический	0.50	-
452	398413.89	2166947.77	Аналитический	0.50	-
453	398366.16	2166971.94	Аналитический	0.50	-
454	398321.43	2166994.58	Аналитический	0.50	-
455	398231.05	2167040.33	Аналитический	0.50	-
456	398188.09	2167062.08	Аналитический	0.50	-
457	398138.65	2167087.11	Аналитический	0.50	-
458	398084.09	2167114.73	Аналитический	0.50	-
459	398032.58	2167140.81	Аналитический	0.50	-
460	397993.41	2167160.13	Аналитический	0.50	-
461	397946.36	2167183.35	Аналитический	0.50	-
462	397901.78	2167205.35	Аналитический	0.50	-
463	397860.38	2167225.77	Аналитический	0.50	-
464	397815.37	2167247.97	Аналитический	0.50	-

1	2	3	4	5	6
465	397776.64	2167267.08	Аналитический	0.50	-
466	397729.53	2167290.33	Аналитический	0.50	-
467	397693.91	2167307.78	Аналитический	0.50	-
468	397656.01	2167329.19	Аналитический	0.50	-
469	397636.89	2167343.41	Аналитический	0.50	-
470	397626.94	2167351.32	Аналитический	0.50	-
471	397631.00	2167357.42	Аналитический	0.50	-
472	397629.18	2167358.77	Аналитический	0.10	-
473	397606.67	2167340.56	Аналитический	0.10	-
474	397604.61	2167337.42	Аналитический	0.10	-
475	397610.29	2167332.93	Аналитический	0.50	-
476	397612.12	2167334.85	Аналитический	0.50	-
477	397615.66	2167335.39	Аналитический	0.50	-
478	397627.25	2167327.21	Аналитический	0.50	-
479	397646.82	2167313.13	Аналитический	0.50	-
480	397680.51	2167292.30	Аналитический	0.50	-
481	397721.17	2167271.83	Аналитический	0.50	-
482	397767.80	2167248.91	Аналитический	0.50	-
483	397807.30	2167229.50	Аналитический	0.50	-
484	397851.16	2167207.94	Аналитический	0.50	-
485	397894.09	2167186.84	Аналитический	0.50	-
486	397940.72	2167163.92	Аналитический	0.50	-
487	397985.01	2167142.15	Аналитический	0.50	-
488	398015.46	2167127.18	Аналитический	0.50	-
489	398076.56	2167096.69	Аналитический	0.50	-
490	398134.24	2167067.90	Аналитический	0.50	-
491	398179.45	2167045.34	Аналитический	0.50	-
492	398224.72	2167022.74	Аналитический	0.50	-
493	398253.73	2167008.26	Аналитический	0.50	-
494	398309.75	2166980.17	Аналитический	0.50	-
495	398363.12	2166953.40	Аналитический	0.50	-
496	398408.45	2166930.67	Аналитический	0.50	-
497	398446.72	2166911.48	Аналитический	0.50	-
498	398477.12	2166896.23	Аналитический	0.50	-
499	398520.47	2166874.09	Аналитический	0.50	-
500	398561.96	2166852.89	Аналитический	0.50	-
501	398605.70	2166830.54	Аналитический	0.50	-
502	398643.17	2166811.40	Аналитический	0.50	-
503	398679.75	2166792.71	Аналитический	0.50	-
504	398715.46	2166774.47	Аналитический	0.50	-
505	398772.75	2166744.56	Аналитический	0.50	-
506	398823.88	2166717.87	Аналитический	0.50	-
507	398867.46	2166695.12	Аналитический	0.50	-
508	398897.83	2166679.26	Аналитический	0.50	-
509	398926.14	2166664.48	Аналитический	0.50	-
510	398968.26	2166642.49	Аналитический	0.50	-
511	398992.13	2166628.56	Аналитический	0.50	-
433	399010.69	2166617.24	Аналитический	0.10	-

1	2	3	4	5	6
512	397193.43	2167852.79	Аналитический	0.50	-
513	397197.05	2167872.73	Аналитический	0.50	-
514	397198.80	2167876.83	Аналитический	0.50	-
515	397202.53	2167879.84	Аналитический	0.50	-
516	397210.20	2167880.18	Аналитический	0.50	-
517	397210.51	2167895.31	Аналитический	0.50	-
518	397206.16	2167896.27	Аналитический	0.50	-
519	397200.29	2167901.15	Аналитический	0.50	-
520	397196.46	2167905.58	Аналитический	0.50	-
521	397194.79	2167910.07	Аналитический	0.50	-
522	397192.16	2167929.87	Аналитический	0.50	-
523	397188.51	2167952.29	Аналитический	0.50	-
524	397183.22	2167970.75	Аналитический	0.50	-
525	397177.63	2167986.34	Аналитический	0.50	-
526	397165.83	2168007.70	Аналитический	0.50	-
527	397163.49	2168012.86	Аналитический	0.50	-
528	397162.47	2168018.77	Аналитический	0.50	-
529	397162.15	2168025.64	Аналитический	0.50	-
530	397163.57	2168034.03	Аналитический	0.50	-
531	397161.03	2168036.16	Аналитический	0.50	-
532	397158.48	2168024.06	Аналитический	0.10	-
533	397182.28	2167969.58	Аналитический	0.10	-
534	397194.89	2167904.09	Аналитический	0.10	-
535	397190.41	2167852.81	Аналитический	0.10	-
512	397193.43	2167852.79	Аналитический	0.50	-
536	398170.09	2168702.62	Аналитический	0.50	-
537	398172.67	2168842.78	Аналитический	0.50	-
538	398070.66	2168875.87	Аналитический	0.50	-
539	398062.53	2168849.69	Аналитический	0.50	-
540	398055.84	2168749.00	Аналитический	0.50	-
541	398067.23	2168676.53	Аналитический	0.50	-
536	398170.09	2168702.62	Аналитический	0.50	-
542	398566.11	2171550.40	Аналитический	0.10	-
543	398706.67	2171653.18	Аналитический	0.30	-
544	398802.12	2171722.97	Аналитический	0.30	-
545	398866.35	2171769.95	Аналитический	0.30	-
546	398886.71	2171786.13	Аналитический	0.30	-
547	398902.86	2171798.89	Аналитический	0.30	-
548	398924.42	2171820.99	Аналитический	0.30	-
549	398989.24	2171906.53	Аналитический	0.30	-
550	398991.42	2171908.17	Аналитический	0.30	-
551	398993.98	2171908.92	Аналитический	0.30	-
552	399002.57	2171908.82	Аналитический	0.30	-
553	399009.95	2171918.37	Аналитический	0.30	-
554	399007.69	2171925.58	Аналитический	0.30	-

1	2	3	4	5	6
555	399007.70	2171928.81	Аналитический	0.30	-
556	399009.11	2171932.08	Аналитический	0.30	-
557	399090.85	2172041.96	Аналитический	0.30	-
558	399166.21	2172143.27	Аналитический	0.30	-
559	399270.10	2172282.92	Аналитический	0.30	-
560	399344.00	2172384.91	Аналитический	0.30	-
561	399438.92	2172515.91	Аналитический	0.30	-
562	399530.82	2172635.09	Аналитический	0.30	-
563	399566.09	2172677.65	Аналитический	0.30	-
564	399667.22	2172790.30	Аналитический	0.30	-
565	399781.60	2172917.71	Аналитический	0.30	-
566	399858.40	2173000.65	Аналитический	0.30	-
567	399899.74	2173041.01	Аналитический	0.30	-
568	399982.47	2173119.87	Аналитический	0.30	-
569	400061.41	2173195.13	Аналитический	0.10	-
570	400047.32	2173210.66	Аналитический	0.30	-
571	399967.70	2173135.10	Аналитический	0.30	-
572	399885.17	2173056.78	Аналитический	0.30	-
573	399843.84	2173014.39	Аналитический	0.30	-
574	399767.47	2172930.74	Аналитический	0.30	-
575	399652.41	2172803.78	Аналитический	0.30	-
576	399550.69	2172691.54	Аналитический	0.30	-
577	399513.82	2172647.36	Аналитический	0.30	-
578	399426.29	2172527.10	Аналитический	0.30	-
579	399326.80	2172394.14	Аналитический	0.30	-
580	399253.09	2172295.62	Аналитический	0.30	-
581	399150.09	2172156.78	Аналитический	0.30	-
582	399073.60	2172053.67	Аналитический	0.30	-
583	398990.11	2171941.13	Аналитический	0.30	-
584	398957.68	2171899.04	Аналитический	0.30	-
585	398955.88	2171897.89	Аналитический	0.30	-
586	398953.19	2171897.76	Аналитический	0.30	-
587	398943.96	2171902.57	Аналитический	0.30	-
588	398936.60	2171894.19	Аналитический	0.30	-
589	398942.24	2171885.15	Аналитический	0.30	-
590	398943.26	2171881.11	Аналитический	0.30	-
591	398941.75	2171877.11	Аналитический	0.30	-
592	398911.53	2171835.42	Аналитический	0.30	-
593	398888.51	2171814.58	Аналитический	0.30	-
594	398881.41	2171808.70	Аналитический	0.30	-
595	398853.54	2171787.77	Аналитический	0.30	-
596	398789.62	2171741.26	Аналитический	0.30	-
597	398693.80	2171671.54	Аналитический	0.30	-
598	398555.16	2171570.66	Аналитический	0.10	-
599	398555.68	2171569.69	Аналитический	0.10	-
542	398566.11	2171550.40	Аналитический	0.10	-
600	396909.56	2171076.73	Аналитический	0.10	-

1	2	3	4	5	6
601	396871.75	2171216.30	Аналитический	0.10	-
602	396869.74	2171224.86	Аналитический	0.50	-
603	396857.76	2171265.50	Аналитический	0.50	-
604	396843.60	2171313.58	Аналитический	0.50	-
605	396816.96	2171404.01	Аналитический	0.50	-
606	396800.45	2171460.08	Аналитический	0.50	-
607	396786.29	2171508.16	Аналитический	0.50	-
608	396773.25	2171552.42	Аналитический	0.50	-
609	396760.23	2171596.63	Аналитический	0.50	-
610	396746.64	2171647.53	Аналитический	0.50	-
611	396729.10	2171691.41	Аналитический	0.50	-
612	396703.64	2171754.08	Аналитический	0.50	-
613	396680.18	2171809.80	Аналитический	0.50	-
614	396656.72	2171865.52	Аналитический	0.50	-
615	396635.22	2171916.57	Аналитический	0.50	-
616	396614.54	2171965.69	Аналитический	0.50	-
617	396596.31	2172008.21	Аналитический	0.50	-
618	396574.54	2172058.97	Аналитический	0.50	-
619	396552.21	2172111.06	Аналитический	0.50	-
620	396532.22	2172157.67	Аналитический	0.50	-
621	396514.92	2172198.02	Аналитический	0.50	-
622	396494.00	2172247.72	Аналитический	0.50	-
623	396465.32	2172315.86	Аналитический	0.50	-
624	396446.40	2172359.90	Аналитический	0.50	-
625	396429.04	2172402.92	Аналитический	0.50	-
626	396415.80	2172434.67	Аналитический	0.50	-
627	396394.27	2172490.36	Аналитический	0.50	-
628	396392.04	2172497.66	Аналитический	0.50	-
629	396392.78	2172505.99	Аналитический	0.50	-
630	396400.58	2172517.34	Аналитический	0.50	-
631	396411.09	2172525.65	Аналитический	0.50	-
632	396452.03	2172560.53	Аналитический	0.50	-
633	396492.97	2172595.41	Аналитический	0.50	-
634	396533.92	2172630.29	Аналитический	0.50	-
635	396574.86	2172665.17	Аналитический	0.50	-
636	396620.52	2172703.07	Аналитический	0.50	-
637	396666.18	2172741.86	Аналитический	0.50	-
638	396713.65	2172782.63	Аналитический	0.50	-
639	396761.12	2172824.29	Аналитический	0.50	-
640	396807.11	2172862.90	Аналитический	0.50	-
641	396853.41	2172901.51	Аналитический	0.50	-
642	396899.70	2172940.12	Аналитический	0.50	-
643	396945.99	2172978.73	Аналитический	0.50	-
644	396992.16	2173017.34	Аналитический	0.50	-
645	397038.34	2173055.95	Аналитический	0.50	-
646	397084.64	2173094.56	Аналитический	0.50	-
647	397130.94	2173133.17	Аналитический	0.50	-
648	397136.47	2173133.17	Аналитический	0.50	-

1	2	3	4	5	6
649	397145.39	2173140.70	Аналитический	0.30	-
650	397152.06	2173146.52	Аналитический	0.50	-
651	397153.05	2173153.36	Аналитический	0.50	-
652	397158.33	2173159.55	Аналитический	0.50	-
653	397187.60	2173184.72	Аналитический	0.50	-
654	397227.56	2173219.09	Аналитический	0.50	-
655	397262.22	2173248.95	Аналитический	0.50	-
656	397292.03	2173274.64	Аналитический	0.50	-
657	397331.54	2173308.69	Аналитический	0.50	-
658	397366.19	2173338.56	Аналитический	0.50	-
659	397400.85	2173368.43	Аналитический	0.50	-
660	397435.51	2173398.30	Аналитический	0.50	-
661	397470.16	2173428.17	Аналитический	0.50	-
662	397504.82	2173458.04	Аналитический	0.50	-
663	397539.46	2173486.27	Аналитический	0.50	-
664	397574.11	2173514.50	Аналитический	0.50	-
665	397611.93	2173545.33	Аналитический	0.50	-
666	397647.69	2173575.24	Аналитический	0.50	-
667	397683.45	2173605.15	Аналитический	0.50	-
668	397722.24	2173637.60	Аналитический	0.50	-
669	397761.39	2173670.36	Аналитический	0.50	-
670	397800.54	2173703.11	Аналитический	0.50	-
671	397841.03	2173736.98	Аналитический	0.50	-
672	397881.51	2173770.84	Аналитический	0.50	-
673	397921.99	2173804.71	Аналитический	0.50	-
674	397962.48	2173838.58	Аналитический	0.50	-
675	397994.82	2173860.51	Аналитический	0.50	-
676	398014.72	2173880.70	Аналитический	0.50	-
677	398034.61	2173900.90	Аналитический	0.50	-
678	398054.50	2173921.96	Аналитический	0.50	-
679	398074.39	2173941.29	Аналитический	0.50	-
680	398082.82	2173951.10	Аналитический	0.50	-
681	398077.03	2173959.02	Аналитический	0.50	-
682	398031.51	2173930.94	Аналитический	0.10	-
683	398030.35	2173929.98	Аналитический	0.50	-
684	398030.52	2173929.62	Аналитический	0.50	-
685	398027.67	2173924.31	Аналитический	0.50	-
686	398003.73	2173900.97	Аналитический	0.50	-
687	397979.80	2173877.63	Аналитический	0.50	-
688	397947.91	2173857.47	Аналитический	0.50	-
689	397908.74	2173824.48	Аналитический	0.50	-
690	397869.57	2173791.49	Аналитический	0.50	-
691	397830.40	2173758.50	Аналитический	0.50	-
692	397791.23	2173725.51	Аналитический	0.50	-
693	397752.05	2173692.52	Аналитический	0.50	-
694	397712.88	2173659.53	Аналитический	0.50	-
695	397673.71	2173626.55	Аналитический	0.50	-
696	397634.54	2173593.56	Аналитический	0.50	-



1	2	3	4	5	6
697	397631.80	2173591.69	Аналитический	0.50	-
698	397627.04	2173593.38	Аналитический	0.50	-
699	397622.59	2173598.65	Аналитический	0.50	-
700	397606.93	2173589.96	Аналитический	0.50	-
701	397610.71	2173579.52	Аналитический	0.50	-
702	397611.04	2173571.99	Аналитический	0.50	-
703	397592.24	2173555.94	Аналитический	0.50	-
704	397561.52	2173530.47	Аналитический	0.50	-
705	397527.98	2173502.66	Аналитический	0.50	-
706	397494.44	2173474.85	Аналитический	0.50	-
707	397459.44	2173445.21	Аналитический	0.50	-
708	397424.43	2173415.56	Аналитический	0.50	-
709	397389.43	2173385.92	Аналитический	0.50	-
710	397354.42	2173356.28	Аналитический	0.50	-
711	397319.42	2173326.63	Аналитический	0.50	-
712	397278.50	2173291.98	Аналитический	0.50	-
713	397249.41	2173267.35	Аналитический	0.50	-
714	397214.40	2173237.70	Аналитический	0.50	-
715	397174.53	2173203.66	Аналитический	0.50	-
716	397130.75	2173166.27	Аналитический	0.50	-
717	397081.54	2173124.78	Аналитический	0.50	-
718	397032.33	2173083.29	Аналитический	0.50	-
719	396983.12	2173041.81	Аналитический	0.50	-
720	396933.91	2173000.32	Аналитический	0.50	-
721	396888.96	2172962.42	Аналитический	0.50	-
722	396844.01	2172924.52	Аналитический	0.50	-
723	396799.05	2172886.62	Аналитический	0.50	-
724	396754.10	2172848.71	Аналитический	0.50	-
725	396710.25	2172811.24	Аналитический	0.50	-
726	396665.64	2172772.57	Аналитический	0.50	-
727	396658.87	2172767.70	Аналитический	0.50	-
728	396650.90	2172765.60	Аналитический	0.50	-
729	396653.71	2172761.77	Аналитический	0.10	-
730	396659.63	2172758.58	Аналитический	0.10	-
731	396649.84	2172750.34	Аналитический	0.10	-
732	396648.97	2172758.49	Аналитический	0.10	-
733	396646.48	2172762.17	Аналитический	0.50	-
734	396645.28	2172753.59	Аналитический	0.50	-
735	396643.91	2172750.11	Аналитический	0.50	-
736	396603.17	2172716.04	Аналитический	0.50	-
737	396562.44	2172681.97	Аналитический	0.50	-
738	396524.25	2172650.99	Аналитический	0.50	-
739	396484.93	2172617.10	Аналитический	0.50	-
740	396444.72	2172583.16	Аналитический	0.50	-
741	396408.64	2172552.36	Аналитический	0.50	-
742	396388.87	2172537.92	Аналитический	0.50	-
743	396382.03	2172535.04	Аналитический	0.50	-
744	396374.05	2172539.06	Аналитический	0.50	-

1	2	3	4	5	6
745	396356.56	2172589.02	Аналитический	0.50	-
746	396344.50	2172622.72	Аналитический	0.50	-
747	396329.01	2172665.99	Аналитический	0.50	-
748	396322.77	2172682.24	Аналитический	0.50	-
749	396313.15	2172672.90	Аналитический	0.10	-
750	396300.02	2172660.54	Аналитический	0.10	-
751	396297.80	2172658.47	Аналитический	0.30	-
752	396436.68	2172326.13	Аналитический	0.30	-
753	396439.09	2172320.36	Аналитический	0.30	-
754	396506.69	2172158.61	Аналитический	0.30	-
755	396583.08	2171975.68	Аналитический	0.30	-
756	396658.34	2171799.84	Аналитический	0.30	-
757	396671.40	2171768.72	Аналитический	0.30	-
758	396673.37	2171764.03	Аналитический	0.30	-
759	396722.99	2171645.76	Аналитический	0.30	-
760	396737.82	2171589.13	Аналитический	0.30	-
761	396779.76	2171446.81	Аналитический	0.30	-
762	396819.70	2171309.86	Аналитический	0.30	-
763	396850.84	2171201.10	Аналитический	0.30	-
764	396859.77	2171170.21	Аналитический	0.50	-
765	396874.28	2171119.87	Аналитический	0.50	-
766	396889.47	2171072.18	Аналитический	0.50	-
600	396909.56	2171076.73	Аналитический	0.10	-
767	396285.71	2172685.97	Аналитический	0.50	-
768	396288.53	2172688.67	Аналитический	0.10	-
769	396301.72	2172700.92	Аналитический	0.10	-
770	396311.82	2172710.74	Аналитический	0.50	-
771	396310.01	2172715.46	Аналитический	0.50	-
772	396289.64	2172754.36	Аналитический	0.50	-
773	396272.84	2172786.47	Аналитический	0.50	-
774	396236.48	2172863.59	Аналитический	0.50	-
775	396219.32	2172905.08	Аналитический	0.50	-
776	396202.02	2172946.88	Аналитический	0.50	-
777	396186.19	2172985.13	Аналитический	0.50	-
778	396172.01	2173019.40	Аналитический	0.50	-
779	396171.09	2173024.30	Аналитический	0.50	-
780	396173.28	2173028.57	Аналитический	0.50	-
781	396179.01	2173037.97	Аналитический	0.50	-
782	396170.58	2173049.54	Аналитический	0.50	-
783	396163.06	2173042.31	Аналитический	0.50	-
784	396160.46	2173042.65	Аналитический	0.50	-
785	396155.66	2173051.20	Аналитический	0.50	-
786	396146.45	2173073.28	Аналитический	0.50	-
787	396128.68	2173115.87	Аналитический	0.50	-
788	396111.37	2173157.39	Аналитический	0.50	-
789	396096.01	2173194.19	Аналитический	0.50	-
790	396077.48	2173238.07	Аналитический	0.50	-

1	2	3	4	5	6
791	396061.43	2173276.05	Аналитический	0.50	-
792	396044.68	2173315.70	Аналитический	0.50	-
793	396025.46	2173361.19	Аналитический	0.50	-
794	396011.95	2173393.18	Аналитический	0.50	-
795	395993.56	2173436.71	Аналитический	0.50	-
796	395978.89	2173471.42	Аналитический	0.50	-
797	395964.35	2173505.84	Аналитический	0.50	-
798	395943.06	2173555.83	Аналитический	0.50	-
799	395916.56	2173618.06	Аналитический	0.50	-
800	395895.23	2173668.15	Аналитический	0.50	-
801	395873.31	2173719.61	Аналитический	0.50	-
802	395853.68	2173765.63	Аналитический	0.50	-
803	395832.62	2173814.98	Аналитический	0.50	-
804	395811.91	2173863.52	Аналитический	0.50	-
805	395789.83	2173915.28	Аналитический	0.50	-
806	395771.43	2173958.41	Аналитический	0.50	-
807	395753.03	2174001.53	Аналитический	0.50	-
808	395733.22	2174047.97	Аналитический	0.50	-
809	395717.81	2174084.09	Аналитический	0.50	-
810	395701.43	2174122.00	Аналитический	0.50	-
811	395682.08	2174166.79	Аналитический	0.50	-
812	395665.94	2174204.13	Аналитический	0.50	-
813	395652.65	2174234.90	Аналитический	0.50	-
814	395632.31	2174280.47	Аналитический	0.50	-
815	395615.48	2174318.18	Аналитический	0.50	-
816	395605.38	2174338.66	Аналитический	0.50	-
817	395594.60	2174357.23	Аналитический	0.50	-
818	395592.42	2174360.98	Аналитический	0.50	-
819	395574.73	2174388.30	Аналитический	0.50	-
820	395547.74	2174428.53	Аналитический	0.50	-
821	395518.68	2174471.84	Аналитический	0.50	-
822	395486.46	2174519.86	Аналитический	0.50	-
823	395460.79	2174558.11	Аналитический	0.50	-
824	395433.51	2174598.77	Аналитический	0.50	-
825	395408.17	2174636.54	Аналитический	0.50	-
826	395379.72	2174679.73	Аналитический	0.50	-
827	395352.13	2174721.62	Аналитический	0.50	-
828	395326.31	2174760.81	Аналитический	0.50	-
829	395296.83	2174805.57	Аналитический	0.50	-
830	395270.07	2174846.20	Аналитический	0.50	-
831	395239.71	2174892.29	Аналитический	0.50	-
832	395215.43	2174929.15	Аналитический	0.50	-
833	395189.08	2174969.16	Аналитический	0.50	-
834	395157.02	2175017.87	Аналитический	0.50	-
835	395125.48	2175065.80	Аналитический	0.50	-
836	395102.20	2175106.92	Аналитический	0.50	-
837	395077.86	2175149.93	Аналитический	0.50	-
838	395047.28	2175203.96	Аналитический	0.50	-

1	2	3	4	5	6
839	395022.50	2175252.66	Аналитический	0.50	-
840	395000.59	2175295.75	Аналитический	0.50	-
841	394977.03	2175342.05	Аналитический	0.50	-
842	394955.31	2175384.76	Аналитический	0.50	-
843	394921.30	2175449.55	Аналитический	0.50	-
844	394911.96	2175467.90	Аналитический	0.50	-
845	394909.66	2175467.59	Аналитический	0.50	-
846	394889.84	2175465.17	Аналитический	0.50	-
847	394903.76	2175436.58	Аналитический	0.50	-
848	394929.87	2175383.17	Аналитический	0.50	-
849	394956.38	2175332.74	Аналитический	0.50	-
850	394982.97	2175282.16	Аналитический	0.50	-
851	395003.49	2175243.13	Аналитический	0.50	-
852	395029.06	2175194.48	Аналитический	0.50	-
853	395061.42	2175136.65	Аналитический	0.50	-
854	395085.53	2175093.55	Аналитический	0.50	-
855	395098.21	2175070.89	Аналитический	0.50	-
856	395099.88	2175066.24	Аналитический	0.50	-
857	395100.31	2175058.60	Аналитический	0.50	-
858	395092.66	2175049.79	Аналитический	0.50	-
859	395098.00	2175041.31	Аналитический	0.50	-
860	395109.34	2175046.39	Аналитический	0.50	-
861	395112.81	2175044.01	Аналитический	0.50	-
862	395141.61	2175001.52	Аналитический	0.50	-
863	395170.61	2174958.73	Аналитический	0.50	-
864	395201.33	2174912.34	Аналитический	0.50	-
865	395225.70	2174875.54	Аналитический	0.50	-
866	395253.29	2174833.87	Аналитический	0.50	-
867	395281.01	2174792.02	Аналитический	0.50	-
868	395311.15	2174746.51	Аналитический	0.50	-
869	395337.40	2174706.87	Аналитический	0.50	-
870	395365.40	2174664.58	Аналитический	0.50	-
871	395390.33	2174626.93	Аналитический	0.50	-
872	395417.56	2174585.75	Аналитический	0.50	-
873	395444.72	2174544.66	Аналитический	0.50	-
874	395468.72	2174508.36	Аналитический	0.50	-
875	395499.67	2174461.54	Аналитический	0.50	-
876	395533.91	2174409.75	Аналитический	0.50	-
877	395556.30	2174375.87	Аналитический	0.50	-
878	395572.43	2174352.21	Аналитический	0.50	-
879	395576.50	2174345.28	Аналитический	0.50	-
880	395585.85	2174329.35	Аналитический	0.50	-
881	395595.34	2174310.26	Аналитический	0.50	-
882	395613.64	2174270.08	Аналитический	0.50	-
883	395633.95	2174225.45	Аналитический	0.50	-
884	395649.16	2174190.43	Аналитический	0.50	-
885	395664.70	2174154.64	Аналитический	0.50	-
886	395680.63	2174117.94	Аналитический	0.50	-

1	2	3	4	5	6
887	395698.28	2174077.29	Аналитический	0.50	-
888	395715.04	2174037.64	Аналитический	0.50	-
889	395732.91	2173995.38	Аналитический	0.50	-
890	395754.34	2173944.69	Аналитический	0.50	-
891	395772.70	2173901.28	Аналитический	0.50	-
892	395793.59	2173851.86	Аналитический	0.50	-
893	395813.89	2173803.85	Аналитический	0.50	-
894	395832.62	2173759.55	Аналитический	0.50	-
895	395852.87	2173711.65	Аналитический	0.50	-
896	395874.89	2173659.33	Аналитический	0.50	-
897	395897.12	2173606.52	Аналитический	0.50	-
898	395921.75	2173547.99	Аналитический	0.50	-
899	395942.89	2173497.77	Аналитический	0.50	-
900	395957.89	2173462.56	Аналитический	0.50	-
901	395972.45	2173428.39	Аналитический	0.50	-
902	395990.89	2173385.13	Аналитический	0.50	-
903	396007.91	2173345.18	Аналитический	0.50	-
904	396024.02	2173307.37	Аналитический	0.50	-
905	396040.02	2173269.82	Аналитический	0.50	-
906	396058.99	2173225.29	Аналитический	0.50	-
907	396075.56	2173186.41	Аналитический	0.50	-
908	396092.91	2173145.68	Аналитический	0.50	-
909	396111.15	2173102.84	Аналитический	0.50	-
910	396126.05	2173067.84	Аналитический	0.50	-
911	396146.23	2173020.44	Аналитический	0.50	-
912	396164.58	2172978.64	Аналитический	0.50	-
913	396183.13	2172936.39	Аналитический	0.50	-
914	396200.83	2172896.06	Аналитический	0.50	-
915	396220.84	2172850.47	Аналитический	0.50	-
916	396225.79	2172838.83	Аналитический	0.50	-
917	396226.43	2172833.58	Аналитический	0.50	-
918	396222.89	2172829.71	Аналитический	0.50	-
919	396213.48	2172822.74	Аналитический	0.50	-
920	396218.16	2172810.72	Аналитический	0.50	-
921	396233.41	2172810.91	Аналитический	0.50	-
922	396235.06	2172809.07	Аналитический	0.50	-
923	396237.41	2172806.70	Аналитический	0.50	-
924	396248.20	2172782.42	Аналитический	0.50	-
925	396264.28	2172740.78	Аналитический	0.50	-
926	396283.56	2172690.85	Аналитический	0.50	-
767	396285.71	2172685.97	Аналитический	0.50	-
927	395023.46	2169478.54	Аналитический	0.10	-
928	394999.70	2169498.92	Аналитический	0.10	-
929	395267.26	2169644.16	Аналитический	0.10	-
930	395264.64	2169647.35	Аналитический	0.10	-
931	395241.87	2169633.23	Аналитический	0.30	-
932	395162.51	2169590.88	Аналитический	0.30	-

1	2	3	4	5	6
933	395075.51	2169544.46	Аналитический	0.30	-
934	394981.73	2169494.42	Аналитический	0.30	-
935	394832.23	2169413.55	Аналитический	0.30	-
936	394771.35	2169378.48	Аналитический	0.30	-
937	394733.11	2169356.84	Аналитический	0.30	-
938	394555.36	2169241.03	Аналитический	0.30	-
939	394388.57	2169132.37	Аналитический	0.30	-
940	394254.62	2169045.10	Аналитический	0.30	-
941	394116.34	2168954.33	Аналитический	0.30	-
942	394060.03	2168915.89	Аналитический	0.30	-
943	394076.13	2168900.85	Аналитический	0.30	-
944	394130.32	2168938.79	Аналитический	0.30	-
945	394241.79	2169012.55	Аналитический	0.30	-
946	394246.78	2169014.46	Аналитический	0.30	-
947	394251.14	2169012.87	Аналитический	0.30	-
948	394257.99	2169006.13	Аналитический	0.30	-
949	394273.22	2169015.62	Аналитический	0.30	-
950	394270.54	2169025.96	Аналитический	0.30	-
951	394271.26	2169030.18	Аналитический	0.30	-
952	394273.89	2169033.90	Аналитический	0.30	-
953	394397.43	2169113.81	Аналитический	0.30	-
954	394492.99	2169175.62	Аналитический	0.30	-
955	394750.42	2169341.01	Аналитический	0.30	-
956	394847.16	2169395.43	Аналитический	0.30	-
957	394999.82	2169476.51	Аналитический	0.30	-
958	395015.25	2169473.25	Аналитический	0.30	-
927	395023.46	2169478.54	Аналитический	0.10	-
959	394930.33	2170105.97	Аналитический	0.30	-
960	394934.89	2170109.81	Аналитический	0.30	-
961	394948.05	2170120.88	Аналитический	0.30	-
962	394932.25	2170140.89	Аналитический	0.30	-
963	394911.56	2170123.17	Аналитический	0.30	-
964	394919.09	2170116.27	Аналитический	0.30	-
959	394930.33	2170105.97	Аналитический	0.30	-

## 3. Сведения о характерных точках части (частей) границы объекта

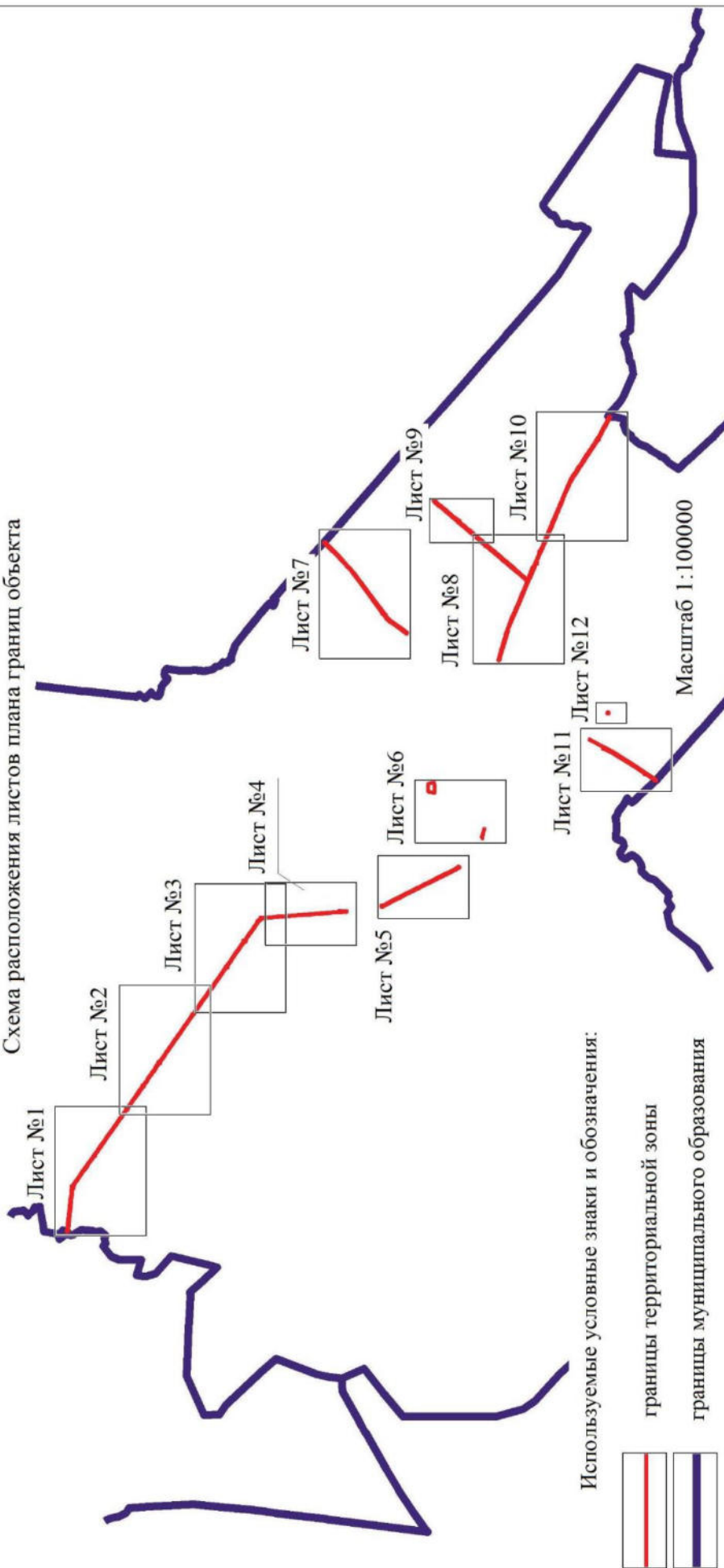
Обозначение характерных точек части границы	Координаты, м		Метод определения координат характерной точки	Средняя квадратическая погрешность положения характерной точки (Mt), м	Описание обозначения точки на местности (при наличии)
	X	Y			
1	2	3	4	5	6
Часть №					
-	-	-	-	-	-



## Раздел 4

## План границ объекта

Схема расположения листов плана границ объекта



Заместитель руководителя БУВРО «Нормативно-проектный центр»

Подпись  А.В. Ромашов Дата « 22 » апреля 2020 г.

Место для оттиска печати (при наличии) лица, составившего описание местоположения границ объекта






Лист 30/3



Масштаб: 1:2000  
Состав: 1. Проектная линия  
2. Существующая линия  
3. Границы территории

Институт «Гипроград»  
Инженерно-проектная организация  
Инженерно-проектная организация  
Инженерно-проектная организация

Масштаб: 1:2000




Elleer Expressway  
Sheet No. 2

Scale: 1:5000  
Date: 10/10/2023  
Author: [Name]

Ministry of Land Management, Urban Planning and Construction  
National Surveying and Mapping Institute  
No. 100, Hafez Avenue, Tehran, Iran  
Tel: +98 21 8800 0000  
Fax: +98 21 8800 0001  
www.smlsi.ir

Map No. 1/5000






Используемые условные знаки и обозначения:

- граница территориальной зоны
- 1 характерная точка границы территориальной зоны

Масштаб 1:2000


Заместитель руководителя БУИД «Нормативно-проектный центр»  
 Подпись:  А.В. Ромашов Дата « 22 » апреля 2020 г.

Место для отсылки к плану (или плану) зоны, составленного в соответствии с описанием местоположения границ объекта



План границ объекта

Лист №5



Используемые условные знаки и обозначения:

- границы территориальной зоны
- характерная точка границ территориальной зоны



Масштаб 1:2000

Заместитель руководителя БУНО «Информационно-проектный центр»  
 Подпись:  А.И. Гомыза Дата « 22 » апреля 2020 г.  
 Место для отбора проб:  место, состоящего из описания местоположения границ объекта





Использованы условные знаки и обозначения:

-  границы территориальной зоны
-  характерная точка границ территориальной зоны

Масштаб 1:2000

Заместитель руководителя БУВО «Нормативно-проектный центр»  
 Подпись:  А.В. Романов Дата: 22 \_\_\_\_\_ 2020 г.  
 Место для отписки:  (подпись) лица, составившего описание местоположения границ объекта



Plan: 1:500

Map: 1:2000



Legend:  
- - - - - Project boundary  
- - - - - Project area  
- - - - - Project area  
- - - - - Project area

Иллюстрация к плану  
Лист 2/2



Иллюстрация к плану  
Лист 2/2





Масштаб 1:2000






Используемые условные знаки и обозначения:

- |   |  |
|---|--|
|  | границы территориальной зоны                   |
|  | характерная точка границы территориальной зоны |

Масштаб 1:2000

Заместитель руководителя БУВО «Нормативно-проектный центр»

Подпись  А.В. Ромашов Дата « 22 » апреля 2020 г.

Место для оттиска печати (при наличии) лица, составившего описание местоположения границ объекта



Лист 2/100  
2017 г.



Масштаб: 1:1000  
Содержание:  
1. План трассы автомобильной дороги.  
2. План трассы инженерных сетей.  
3. План трассы инженерных сетей.

Министерство природных ресурсов и экологии  
Республики Беларусь  
Государственный институт  
инженерных изысканий «БелНИИЭКОПРОЕКТИ»  
Минск, ул. Дзержинского, 100  
Минский район, д. 100  
Минский район, д. 100

Масштаб: 1:1000



Исключительные условные знаки и обозначения:

- границы территориальной зоны
- границы муниципального образования
- характеристика точки границ территориальной зоны

Масштаб 1:2000

Заместитель руководителя БУНО «Нормативно-проектный центр»  
 Подпись:  А.И. Романов Дата « 22 » апреля 2020 г.  
 Место для отгуса (подпись) лица, составившего описание местоположения границ объекта



## План границ объекта

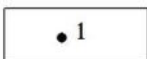
Лист №12



Используемые условные знаки и обозначения:



границы территориальной зоны



характерная точка границ территориальной зоны

Масштаб 1:2000

Заместитель руководителя БУВО «Нормативно-проектный центр»

Подпись  А.В. Ромашов Дата « 22 » апреля 2020 г.

Место для оттиска печати (при наличии) лица, составившего описание местоположения границ объекта



## ОПИСАНИЕ МЕСТОПОЛОЖЕНИЯ ГРАНИЦ

Зона железнодорожного транспорта – ИТ2

---

(наименование объекта, местоположение границ которого описано  
(далее - объект))

## Раздел 1

Сведения об объекте		
№ п/п	Характеристики объекта	Описание характеристик
1	2	3
1	Местоположение объекта	Воронежская область, Павловский муниципальный район, Воронцовское сельское поселение
2	Площадь объекта $\pm$ величина погрешности определения площади ( $P \pm \Delta P$ )	290604 $\pm$ 9434 м <sup>2</sup>
3	Иные характеристики объекта	-

## Раздел 2

Сведения о местоположении границ объекта					
1. Система координат: МСК - 36, зона 2					
2. Сведения о характерных точках границ объекта					
Обозначение характерных точек границ	Координаты, м		Метод определения координат характерной точки	Средняя квадратическая погрешность положения характерной точки (Mt), м	Описание обозначения точки на местности (при наличии)
	X	Y			
1	2	3	4	5	6
1	393279.25	2169792.81	Аналитический	0.10	-
2	393429.23	2169936.31	Аналитический	0.10	-
3	393814.40	2170302.09	Аналитический	0.10	-
4	394417.73	2170873.26	Аналитический	0.10	-
5	394759.40	2171197.05	Аналитический	0.10	-
6	395121.16	2171542.71	Аналитический	0.10	-
7	395482.81	2171888.95	Аналитический	0.10	-
8	395955.79	2172340.45	Аналитический	0.10	-
9	396300.02	2172660.54	Аналитический	0.10	-
10	396313.15	2172672.90	Аналитический	0.10	-
11	396329.37	2172688.67	Аналитический	0.10	-
12	396564.96	2172915.17	Аналитический	0.10	-
13	397007.40	2173340.85	Аналитический	0.10	-
14	397054.31	2173366.27	Аналитический	0.10	-
15	397275.31	2173589.17	Аналитический	0.10	-
16	397371.13	2173649.85	Аналитический	0.10	-
17	397502.30	2173678.58	Аналитический	0.10	-
18	397835.83	2173981.86	Аналитический	0.10	-
19	397987.07	2174132.64	Аналитический	0.10	-
20	397957.34	2174161.59	Аналитический	0.10	-
21	398016.12	2174217.36	Аналитический	0.10	-
22	397984.81	2174252.28	Аналитический	0.10	-
23	398089.00	2174364.40	Аналитический	0.10	-
24	398608.11	2174858.91	Аналитический	0.10	-
25	398589.51	2174879.71	Аналитический	0.10	-
26	398070.54	2174385.30	Аналитический	0.10	-
27	398062.13	2174393.86	Аналитический	0.10	-
28	397950.59	2174287.73	Аналитический	0.10	-
29	397740.91	2174088.03	Аналитический	0.10	-
30	397537.02	2173895.46	Аналитический	0.10	-
31	397339.20	2173707.89	Аналитический	0.10	-
32	396301.72	2172700.92	Аналитический	0.10	-
33	396288.53	2172688.67	Аналитический	0.10	-
34	395939.43	2172354.31	Аналитический	0.10	-

1	2	3	4	5	6
35	395466.95	2171904.51	Аналитический	0.10	-
36	395104.36	2171562.20	Аналитический	0.10	-
37	394740.61	2171217.00	Аналитический	0.10	-
38	394400.47	2170893.71	Аналитический	0.10	-
39	393800.40	2170318.72	Аналитический	0.10	-
40	393414.91	2169954.85	Аналитический	0.10	-
41	393258.09	2169814.42	Аналитический	0.10	-
1	393279.25	2169792.81	Аналитический	0.10	-
3. Сведения о характерных точках части (частей) границы объекта					
Обозначение характерных точек части границы	Координаты, м		Метод определения координат характерной точки	Средняя квадратическая погрешность положения характерной точки (Mt), м	Описание обозначения точки на местности (при наличии)
	X	Y			
1	2	3	4	5	6
Часть №					
-	-	-	-	-	-







Используемые условные знаки и обозначения

	границы территориальной зоны
	границы муниципального образования
	характерная точка границ территориальной зоны

Заместитель руководителя БУНО «Нормативно-проектный центр»  
Подпись: А.В. Ромашов Дата « 22 » апреля 2020 г.  
Место для оттока воды (или другой знак, составившего описание метеорологическая границ объекта)

## ОПИСАНИЕ МЕСТОПОЛОЖЕНИЯ ГРАНИЦ

Зона сельскохозяйственного производства – СХ2

---

(наименование объекта, местоположение границ которого описано  
(далее - объект)

## Раздел 1

Сведения об объекте		
№ п/п	Характеристики объекта	Описание характеристик
1	2	3
1	Местоположение объекта	Воронежская область, Павловский муниципальный район, Воронцовское сельское поселение
2	Площадь объекта ± величина погрешности определения площади ( $P \pm \Delta P$ )	581911+/- 2670 м <sup>2</sup>
3	Иные характеристики объекта	-

## Раздел 2

Сведения о местоположении границ объекта					
1. Система координат: МСК - 36, зона 2					
2. Сведения о характерных точках границ объекта					
Обозначение характерных точек границ	Координаты, м		Метод определения координат характерной точки	Средняя квадратическая погрешность положения характерной точки (Mt), м	Описание обозначения точки на местности (при наличии)
	X	Y			
1	2	3	4	5	6
1	399341.26	2171240.66	Аналитический	0.20	-
2	399472.58	2171363.99	Аналитический	0.20	-
3	399707.00	2171536.79	Аналитический	0.20	-
4	399425.69	2171848.61	Картометрический	1.00	-
5	399318.92	2171749.90	Картометрический	1.00	-
6	399398.58	2171663.74	Картометрический	1.00	-
7	399313.27	2171584.87	Картометрический	1.00	-
8	399258.07	2171645.75	Картометрический	1.00	-
9	399173.33	2171568.76	Аналитический	0.30	-
10	399082.35	2171664.02	Аналитический	0.30	-
11	399010.55	2171598.04	Аналитический	0.20	-
1	399341.26	2171240.66	Аналитический	0.20	-
12	397057.63	2166549.91	Аналитический	2.50	-
13	397154.35	2166614.14	Аналитический	2.50	-
14	397127.82	2166676.29	Аналитический	2.50	-
15	397083.71	2166747.79	Картометрический	1.00	-
16	397016.08	2166956.59	Картометрический	1.00	-
17	396819.29	2166885.26	Картометрический	1.00	-
18	396798.87	2166873.82	Картометрический	1.00	-
19	396814.29	2166703.17	Картометрический	1.00	-
20	396844.47	2166687.09	Картометрический	1.00	-
21	396923.21	2166581.38	Аналитический	2.50	-
22	396981.22	2166611.22	Аналитический	2.50	-
12	397057.63	2166549.91	Аналитический	2.50	-
23	395705.54	2170294.42	Картометрический	1.00	-
24	395928.15	2170466.98	Картометрический	1.00	-
25	395935.37	2170458.48	Аналитический	0.30	-
26	396018.18	2170558.80	Аналитический	0.30	-
27	396020.75	2170582.97	Аналитический	0.30	-
28	396018.42	2170609.63	Аналитический	0.30	-
29	395975.25	2170673.31	Аналитический	0.30	-
30	395972.65	2170677.16	Аналитический	0.30	-

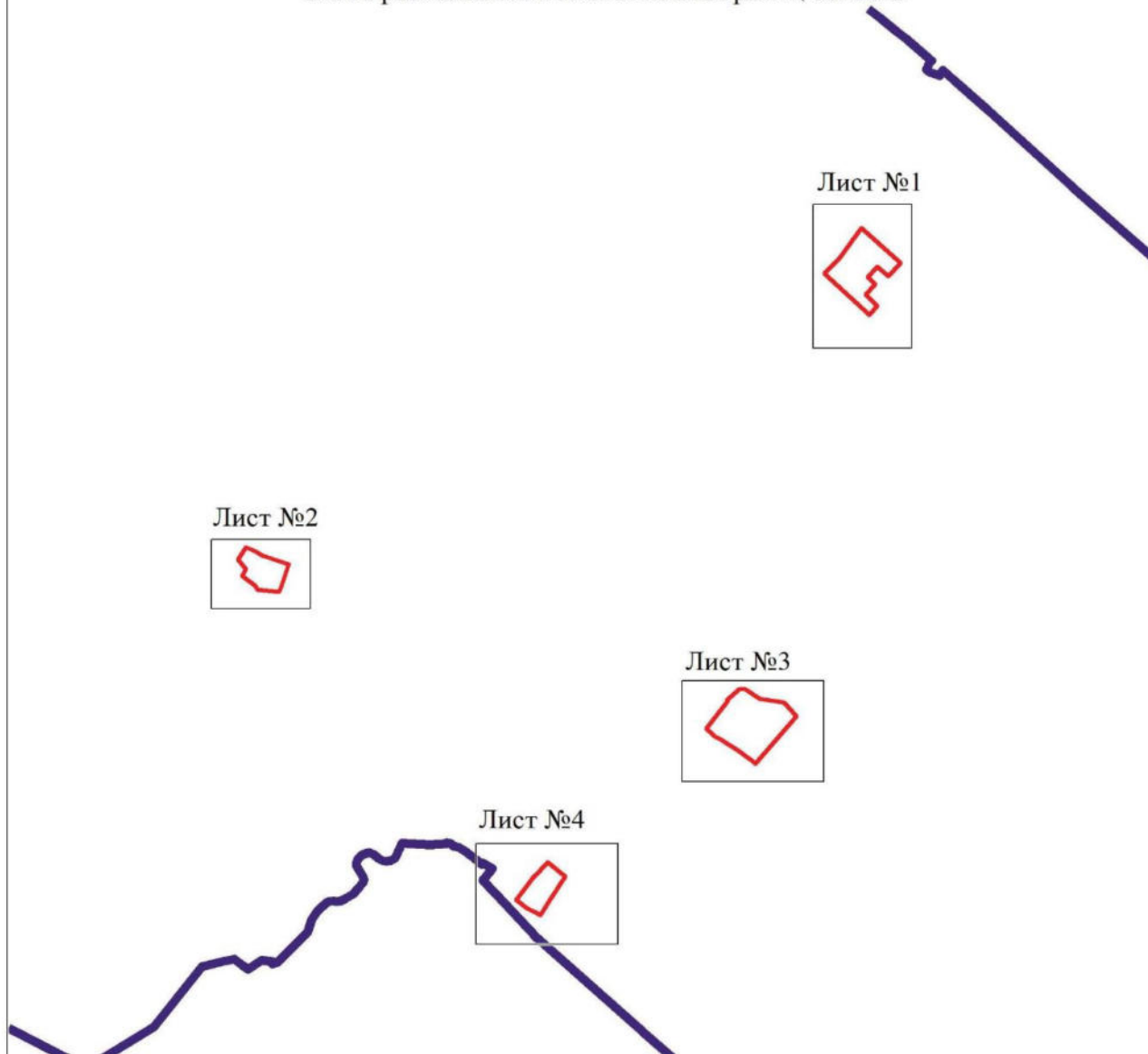
1	2	3	4	5	6
31	395941.15	2170723.63	Аналитический	0.30	-
32	395914.02	2170917.41	Аналитический	0.30	-
33	395802.32	2171015.62	Аналитический	0.30	-
34	395426.27	2170689.92	Аналитический	0.30	-
35	395530.64	2170545.66	Аналитический	0.30	-
36	395582.36	2170462.91	Аналитический	0.30	-
37	395607.45	2170424.19	Аналитический	0.30	-
38	395642.56	2170364.31	Аналитический	0.30	-
39	395686.49	2170315.81	Аналитический	0.30	-
23	395705.54	2170294.42	Картометрический	1.00	-
40	394339.86	2168774.84	Картометрический	1.00	-
41	394447.63	2168862.04	Картометрический	1.00	-
42	394511.20	2168907.00	Картометрический	1.00	-
43	394514.12	2168909.73	Картометрический	1.00	-
44	394638.31	2169026.30	Картометрический	1.00	-
45	394523.41	2169164.52	Картометрический	1.00	-
46	394328.54	2169037.20	Картометрический	1.00	-
47	394215.86	2168965.76	Картометрический	1.00	-
48	394240.28	2168921.85	Картометрический	1.00	-
49	394275.06	2168857.77	Картометрический	1.00	-
40	394339.86	2168774.84	Картометрический	1.00	-
3. Сведения о характерных точках части (частей) границы объекта					
Обозначение характерных точек части границы	Координаты, м		Метод определения координат характерной точки	Средняя квадратическая погрешность положения характерной точки (Mt), м	Описание обозначения точки на местности (при наличии)
	X	Y			
1	2	3	4	5	6
Часть №					
-	-	-	-	-	-



## Раздел 4

## План границ объекта

## Схема расположения листов плана границ объекта



Используемые условные знаки и обозначения:



границы территориальной зоны



границы муниципального образования



Лист №1

область и номер листа плана границ объекта

Масштаб 1:50000

Заместитель руководителя БУВО «Нормативно-проектный центр»

Подпись  А.В. Ромашов Дата « 22 » апреля 2020 г.

Место для оттиска печати (при наличии) лица, составившего описание местоположения границ объекта





План границ объекта

Лист №1




Используемые условные знаки и обозначения:

- |   |   |
|---|---|
|  | границы территориальной зоны                  |
|  | характерная точка границ территориальной зоны |

Масштаб 1:2000

Заместитель руководителя БУВО «Нормативно-проектный центр»

Подпись  А.В. Романов Дата « 22 » апреля 2020 г.

Место для оттиска печати (для подписи) лица, составившего описание местоположения границ объекта

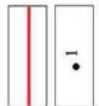


План границ объекта

Лист №2



Используемые условные знаки и обозначения:



Заместитель руководителя БУВО «Нормативно-проектный центр»

Подпись:  А.В. Ромашов Дата « 22 » апреля 2020 г.

Место для оттиска печати (при наличии) лица, составившего описание местоположения границ объекта



Масштаб 1:2000



План границ объекта

Лист №3



Используемые условные знаки и обозначения:

-  граница территориальной зоны
-  характеристическая точка границы территориальной зоны

Заместитель руководителя БУВОО «Нормативно-проектный центр»

Подпись:  А.В. Романов Дата « 22 » апреля 2020 г.

Место для отгиса в соответствии с требованиями, составившего описание местоположения границ объекта



Масштаб 1:2000

План границ объекта

Лист №4



Используемые условные знаки и обозначения:

-  границы территориальной зоны
-  границы муниципального образования
-  характерная точка границ территориальной зоны

Заместитель руководителя БУВО «Нормативно-проектный центр»

Подпись:  А.В. Романов Дата « 22 » апреля 2020 г.

Место для отписки власти (для публичной информации): составившего описание местоположения границ объекта



Масштаб 1:2000

## ОПИСАНИЕ МЕСТОПОЛОЖЕНИЯ ГРАНИЦ

## Зона ритуальных объектов – СН1

(наименование объекта, местоположение границ которого описано  
(далее - объект)

## Раздел 1

Сведения об объекте		
№ п/п	Характеристики объекта	Описание характеристик
1	2	3
1	Местоположение объекта	Воронежская область, Павловский муниципальный район, Воронцовское сельское поселение
2	Площадь объекта $\pm$ величина погрешности определения площади ( $P \pm \Delta P$ )	10112 $\pm$ 352 м <sup>2</sup>
3	Иные характеристики объекта	-

## Раздел 2

Сведения о местоположении границ объекта					
1. Система координат: МСК - 36, зона 2					
2. Сведения о характерных точках границ объекта					
Обозначение характерных точек границ	Координаты, м		Метод определения координат характерной точки	Средняя квадратическая погрешность положения характерной точки (Mt), м	Описание обозначения точки на местности (при наличии)
	X	Y			
1	2	3	4	5	6
1	398503.58	2169202.91	Картометрический	1.00	-
2	398468.29	2169284.50	Картометрический	1.00	-
3	398397.85	2169260.68	Аналитический	0.10	-
4	398365.57	2169249.51	Картометрический	1.00	-
5	398404.16	2169159.75	Картометрический	1.00	-
1	398503.58	2169202.91	Картометрический	1.00	-
3. Сведения о характерных точках части (частей) границы объекта					
Обозначение характерных точек части границы	Координаты, м		Метод определения координат характерной точки	Средняя квадратическая погрешность положения характерной точки (Mt), м	Описание обозначения точки на местности (при наличии)
	X	Y			
1	2	3	4	5	6
Часть №					
-	-	-	-	-	-




## План границ объекта



Используемые условные знаки и обозначения:



границы территориальной зоны



• 1

характерная точка границ территориальной зоны

Масштаб 1:2000

Заместитель руководителя БУВО «Нормативно-проектный центр»

Подпись  А.В. Ромашов Дата « 22 » \_\_\_\_\_ апреля \_\_\_\_\_ 2020 г.

Место для оттиска печати (при наличии) лица, составившего описание местоположения границ объекта



## ОПИСАНИЕ МЕСТОПОЛОЖЕНИЯ ГРАНИЦ

Зона обработки, утилизации, обезвреживания, размещения твердых коммунальных отходов – СН2

(наименование объекта, местоположение границ которого описано  
(далее - объект)

## Раздел 1

Сведения об объекте		
№ п/п	Характеристики объекта	Описание характеристик
1	2	3
1	Местоположение объекта	Воронежская область, Павловский муниципальный район, Воронцовское сельское поселение
2	Площадь объекта ± величина погрешности определения площади ( $P \pm \Delta P$ )	73058+/- 946 м <sup>2</sup>
3	Иные характеристики объекта	-

## Раздел 2

Сведения о местоположении границ объекта					
1. Система координат: МСК - 36, зона 2					
2. Сведения о характерных точках границ объекта					
Обозначение характерных точек границ	Координаты, м		Метод определения координат характерной точки	Средняя квадратическая погрешность положения характерной точки (Mt), м	Описание обозначения точки на местности (при наличии)
	X	Y			
1	2	3	4	5	6
1	399571.36	2171163.29	Картометрический	1.00	-
2	399588.13	2171201.81	Аналитический	0.20	-
3	399570.42	2171212.88	Аналитический	0.20	-
4	399556.34	2171232.00	Аналитический	0.20	-
5	399528.48	2171282.17	Аналитический	0.20	-
6	399529.59	2171334.42	Аналитический	0.20	-
7	399523.26	2171356.02	Аналитический	0.20	-
8	399709.27	2171534.43	Аналитический	0.20	-
9	399707.00	2171536.79	Аналитический	0.20	-
10	399472.58	2171363.99	Аналитический	0.20	-
11	399341.26	2171240.66	Аналитический	0.20	-
12	399010.55	2171598.04	Аналитический	0.20	-
13	399008.62	2171594.24	Картометрический	1.00	-
14	399204.83	2171382.20	Картометрический	1.00	-
15	399228.42	2171348.70	Картометрический	1.00	-
16	399264.13	2171278.31	Картометрический	1.00	-
17	399265.17	2171226.10	Картометрический	1.00	-
18	399283.51	2171194.41	Картометрический	1.00	-
19	399310.29	2171173.36	Картометрический	1.00	-
20	399355.97	2171160.64	Картометрический	1.00	-
21	399378.79	2171103.37	Картометрический	1.00	-
22	399562.20	2171183.65	Картометрический	1.00	-
1	399571.36	2171163.29	Картометрический	1.00	-
23	396089.42	2166703.74	Аналитический	0.07	-
24	396012.30	2166810.56	Аналитический	0.07	-
25	395886.86	2166712.73	Аналитический	0.07	-
26	395927.66	2166673.90	Аналитический	0.07	-
27	395973.65	2166610.95	Аналитический	0.07	-
23	396089.42	2166703.74	Аналитический	0.07	-



3. Сведения о характерных точках части (частей) границы объекта					
Обозначение характерных точек части границы	Координаты, м		Метод определения координат характерной точки	Средняя квадратическая погрешность положения характерной точки (Mt), м	Описание обозначения точки на местности (при наличии)
	X	Y			
1	2	3	4	5	6
Часть №					
-	-	-	-	-	-



Раздел 4

План границ объекта

Схема расположения листов плана границ объекта

Лист №1






Лист №2



Масштаб 1:50000

Используемые условные знаки и обозначения:

-  границы территориальной зоны
-  границы муниципального образования
-  область и номер листа плана границ объекта



Заместитель руководителя БУВО «Нормативно-проектный центр»

Подпись  А. В. Ромашов Дата « 22 » апреля 2020 г.





Место для оттиска печати (при наличии) лица, составившего описание местоположения границ объекта

## План границ объекта

Лист №1




Используемые условные знаки и обозначения:

- |   |   |
|---|---|
|  | границы территориальной зоны                  |
|  | характерная точка границ территориальной зоны |

Масштаб 1:2000

Заместитель руководителя БУВО «Нормативно-проектный центр»


Подпись  А.В. Ромашов Дата « 22 » апреля 2020 г.

Место для оттиска печати (при наличии) лица, составившего описание местоположения границ объекта



## План границ объекта


Лист №2



Используемые условные знаки и обозначения:



границы территориальной зоны



• 1

характерная точка границ территориальной зоны

Масштаб 1:2000

Заместитель руководителя БУВО «Нормативно-проектный центр»

Подпись  А.В. Ромашов Дата « 22 » апреля 2020 г.

Место для оттиска печати (при наличии) лица, составившего описание местоположения границ объекта

