




ДЕПАРТАМЕНТ  
АРХИТЕКТУРЫ И ГРАДОСТРОИТЕЛЬСТВА  
ВОРОНЕЖСКОЙ ОБЛАСТИ



ПРИКАЗ

02.06.2020

45-01-04/394

№ \_\_\_\_\_

г. Воронеж

**Об утверждении правил землепользования и застройки  
Ерышевского сельского поселения Павловского муниципального  
района Воронежской области**

В соответствии с Градостроительным кодексом Российской Федерации, Федеральным законом от 06.10.2003 № 131-ФЗ «Об общих принципах организации местного самоуправления в Российской Федерации», Законом Воронежской области от 07.07.2006 № 61-ОЗ «О регулировании градостроительной деятельности в Воронежской области», Законом Воронежской области от 20.12.2018 № 173-ОЗ «О перераспределении полномочий по утверждению правил землепользования и застройки между органами местного самоуправления поселений Воронежской области, городского округа город Нововоронеж, Борисоглебского городского округа и исполнительными органами государственной власти Воронежской области», постановлением правительства Воронежской области от 31.12.2014 № 1240 «Об утверждении Положения о департаменте архитектуры и градостроительства Воронежской области», на основании приказа департамента архитектуры и градостроительства Воронежской области от 01.03.2019 № 45-01-04/27 «О подготовке проектов правил землепользования и застройки поселений Аннинского, Бобровского, Верхнемамонского,

Верхнехавского, Воробьёвского, Каширского, Лискинского, Новоусманского, Ольховатского, Павловского, Панинского, Подгоренского, Рамонского, Семилукского и Хохольского муниципальных районов и городского округа город Нововоронеж Воронежской области», с учетом заключения о результатах публичных слушаний от 07.02.2020

п р и к а з ы в а ю:

1. Утвердить прилагаемые правила землепользования и застройки Ерышевского сельского поселения Павловского муниципального района Воронежской области.

2. Признать утратившими силу следующие решения Совета народных депутатов Ерышевского сельского поселения Павловского муниципального района Воронежской области:

- от 20.08.2012 № 134 «Об утверждении Правил землепользования и застройки Ерышевского сельского поселения Павловского муниципального района Воронежской области»;

- от 29.07.2016 № 68 «О внесении дополнений в Правила землепользования и застройки Ерышевского сельского поселения Павловского муниципального района Воронежской области, утвержденных решением Совета народных депутатов от 20.08.2012 г. № 134»;

- от 15.09.2016 № 74 «О внесении изменений в решение Совета народных депутатов Ерышевского сельского поселения от 20.08.2012 № 134 «Об утверждении Правил землепользования и застройки Ерышевского сельского поселения Павловского муниципального района Воронежской области»;

- от 31.10.2016 № 82 «О внесении изменений в Правила землепользования и застройки Ерышевского сельского поселения Павловского муниципального района Воронежской области»;



- от 19.03.2018 № 182 «О внесении изменений в Правила землепользования и застройки Ерышевского сельского поселения Павловского муниципального района Воронежской области»;

- от 26.12.2018 № 244 «О внесении изменений в Правила землепользования и застройки Ерышевского сельского поселения Павловского муниципального района Воронежской области».

3. Контроль исполнения настоящего приказа возложить на заместителя руководителя департамента архитектуры и градостроительства Воронежской области – начальника отдела территориального планирования Беляеву С.М.

Руководитель департамента  
архитектуры и градостроительства  
Воронежской области



А.А. Еренков

УТВЕРЖДЕНЫ  
приказом департамента  
архитектуры и градостроительства  
Воронежской области  
от 02.06.2020 № 45-01-04/394

**ПРАВИЛА ЗЕМЛЕПОЛЬЗОВАНИЯ И ЗАСТРОЙКИ  
ЕРЫШЕВСКОГО СЕЛЬСКОГО ПОСЕЛЕНИЯ  
ПАВЛОВСКОГО МУНИЦИПАЛЬНОГО РАЙОНА  
ВОРОНЕЖСКОЙ ОБЛАСТИ**

**ЧАСТЬ I. ПОРЯДОК ПРИМЕНЕНИЯ ПРАВИЛ  
ЗЕМЛЕПОЛЬЗОВАНИЯ И ЗАСТРОЙКИ И ВНЕСЕНИЯ В НИХ  
ИЗМЕНЕНИЙ**

**Раздел 1. Общие положения**

**1. Предмет регулирования и цели подготовки Правил землепользования и застройки Ерышевского сельского поселения Павловского муниципального района Воронежской области**

1. Правила землепользования и застройки Ерышевского сельского поселения Павловского муниципального района Воронежской области (далее – Правила) являются документом градостроительного зонирования, который утверждается нормативным правовым актом департамента архитектуры и градостроительства Воронежской области и в котором устанавливаются территориальные зоны, градостроительные регламенты, порядок применения такого документа и порядок внесения в него изменений.

2. Правила разработаны в соответствии с Градостроительным кодексом Российской Федерации (далее – ГрК РФ), Земельным кодексом Российской Федерации, Федеральным законом от 06.10.2003 № 131-ФЗ «Об общих принципах организации местного самоуправления в Российской Федерации», иными нормативными правовыми актами Российской Федерации, Воронежской области, муниципальными правовыми актами муниципального образования с учетом положений нормативных актов и

документов, определяющих основные направления социально-экономического и градостроительного развития муниципального образования, а также сведений Единого государственного реестра недвижимости, сведений, документов и материалов, содержащихся в государственных информационных системах обеспечения градостроительной деятельности.

3. Правила разработаны в целях:

– создания условий для устойчивого развития территории муниципального образования, сохранения окружающей среды и объектов культурного наследия;

– создания условий для планировки территории муниципального образования;

– обеспечения прав и законных интересов физических и юридических лиц, в том числе правообладателей земельных участков и объектов капитального строительства;

– создания условий для привлечения инвестиций, в том числе путем предоставления возможности выбора наиболее эффективных видов разрешенного использования земельных участков и объектов капитального строительства.

## **2. Основные понятия, используемые в Правилах**

В настоящих Правилах используются основные понятия, установленные законодательством Российской Федерации.

## **3. Сфера применения Правил**

1. Действие настоящих Правил распространяется на всю территорию Ерышевского сельского поселения Павловского муниципального района Воронежской области. Правила обязательны для соблюдения органами государственной власти, органами местного самоуправления, физическими и юридическими лицами, при осуществлении ими градостроительной деятельности на территории Ерышевского сельского поселения Павловского муниципального района Воронежской области.

2. Настоящие Правила применяются наряду с:

- техническими регламентами и иными обязательными требованиями, установленными в соответствии с законодательством в целях обеспечения безопасности жизни и здоровья людей, надежности и безопасности зданий, строений и сооружений, сохранения окружающей природной среды и объектов культурного наследия;
- региональными и местными нормативами градостроительного проектирования.

#### **4. Содержание и порядок применения Правил**

1. Правила включают в себя:

- 1) порядок их применения и внесения изменений в Правила;
- 2) карту градостроительного зонирования;
- 3) градостроительные регламенты.

Обязательным приложением к настоящим Правилам являются сведения о границах территориальных зон, которые должны содержать графическое описание местоположения границ территориальных зон, перечень координат характерных точек этих границ в системе координат, используемой для ведения Единого государственного реестра недвижимости.

2. Порядок применения Правил и внесения в них изменений включает в себя положения:

- 1) о регулировании землепользования и застройки;
- 2) об изменении видов разрешенного использования земельных участков и объектов капитального строительства физическими и юридическими лицами;
- 3) о подготовке документации по планировке территории органами местного самоуправления;
- 4) о проведении общественных обсуждений или публичных слушаний по вопросам землепользования и застройки;
- 5) о внесении изменений в Правила;
- 6) о регулировании иных вопросов землепользования и застройки.

## **5. Использование объектов недвижимости, не соответствующих настоящим Правилам**

1. Земельные участки или объекты капитального строительства, виды разрешенного использования, предельные (минимальные и (или) максимальные) размеры и предельные параметры которых не соответствуют градостроительному регламенту, могут использоваться без установления срока приведения их в соответствие с градостроительным регламентом, за исключением случаев, если использование таких земельных участков и объектов капитального строительства опасно для жизни или здоровья человека, для окружающей среды, объектов культурного наследия.

2. Реконструкция указанных в подпункте 1 настоящего пункта объектов капитального строительства может осуществляться только путем приведения таких объектов в соответствие с градостроительным регламентом или путем уменьшения их несоответствия предельным параметрам разрешенного строительства, реконструкции. Изменение видов разрешенного использования указанных земельных участков и объектов капитального строительства может осуществляться путем приведения их в соответствие с видами разрешенного использования земельных участков и объектов капитального строительства, установленными градостроительным регламентом.

3. В случае если использование указанных в подпункте 1 настоящего пункта земельных участков и объектов капитального строительства продолжается и опасно для жизни или здоровья человека, для окружающей среды, объектов культурного наследия, в соответствии с федеральными законами может быть наложен запрет на использование таких земельных участков и объектов.

## **6. Открытость и доступность информации о землепользовании и застройке**

1. Настоящие Правила являются открытыми и общедоступными.

2. Настоящие Правила подлежат опубликованию в порядке, установленном для официального опубликования нормативных правовых актов Воронежской области, и размещению в федеральной государственной информационной системе территориального планирования и в государственной информационной системе обеспечения градостроительной деятельности.

## **Раздел 2. Положения о регулировании землепользования и застройки**

### **7. Перераспределение полномочий между органами местного самоуправления Ерышевского сельского поселения Павловского муниципального района Воронежской области и департаментом архитектуры и градостроительства Воронежской области**

1. На основании Закона Воронежской области от 20.12.2018 № 173-ОЗ «О перераспределении полномочий по утверждению правил землепользования и застройки между органами местного самоуправления поселений Воронежской области, городского округа город Нововоронеж, Борисоглебского городского округа и исполнительными органами государственной власти Воронежской области» (далее – Закон Воронежской области) и в соответствии со статьей 8.2 ГрК РФ, пунктом 6.1 статьи 26.3 Федерального закона от 06.10.1999 № 184-ФЗ «Об общих принципах организации законодательных (представительных) и исполнительных органов государственной власти субъектов Российской Федерации», частью 1.2 статьи 17 Федерального закона от 06.10.2003 № 131-ФЗ «Об общих принципах организации местного самоуправления в Российской Федерации» полномочия по утверждению Правил перераспределены между органами местного самоуправления Ерышевского сельского поселения Павловского муниципального района Воронежской области и департаментом архитектуры и градостроительства Воронежской области (далее – Уполномоченный орган) на срок, установленный Законом Воронежской области.



2. После истечения срока, указанного в Законе Воронежской области, полномочия Уполномоченного органа, предусмотренные настоящими Правилами, осуществляются органами местного Ерышевского сельского поселения Павловского муниципального района Воронежской области в соответствии с требованиями ГрК РФ.

#### **8. Полномочия Уполномоченного органа по вопросам землепользования и застройки**

1. Полномочия Уполномоченного органа по вопросам землепользования и застройки включают:

1) принятие решений о подготовке проекта Правил, о подготовке проекта о внесении изменений в Правила;

2) утверждение Правил, утверждение внесения изменений в Правила;

3) принятие решений о предоставлении разрешений на условно разрешенный вид использования объектов капитального строительства или земельного участка;

4) принятие решений о предоставлении разрешения на отклонение от предельных параметров разрешенного строительства, реконструкции объектов капитального строительства;

5) иные полномочия в соответствии с действующим законодательством.

#### **9. Комиссия по подготовке проектов Правил**

1. Комиссия по подготовке проектов правил землепользования и застройки поселений Воронежской области, городского округа город Нововоронеж, Борисоглебского городского округа (далее – Комиссия) является специально созданным постоянно действующим коллегиальным органом при Уполномоченном органе в целях реализации полномочий, указанных в пункте 8 настоящих Правил, перераспределенных в соответствии с Законом Воронежской области и обеспечения выполнения задач градостроительного зонирования.

2. Комиссия создается и прекращает свою деятельность приказом Уполномоченного органа.

3. Состав и порядок деятельности Комиссии утверждается приказом Уполномоченного органа.

### **Раздел 3. Положения об изменении видов разрешенного использования земельных участков и объектов капитального строительства физическими и юридическими лицами**

#### **10. Изменение видов разрешенного использования земельных участков и объектов капитального строительства**

1. Для каждой из установленных настоящими Правилами территориальных зон могут устанавливаться основные, условно разрешенные и вспомогательные виды разрешенного использования земельных участков и объектов капитального строительства.

2. Изменение одного вида разрешенного использования земельных участков и объектов капитального строительства на другой вид такого использования осуществляется в соответствии с градостроительным регламентом при условии соблюдения требований технических регламентов.

3. Основные и вспомогательные виды разрешенного использования земельных участков и объектов капитального строительства правообладателями земельных участков и объектов капитального строительства, за исключением органов государственной власти, органов местного самоуправления, государственных и муниципальных учреждений, государственных и муниципальных унитарных предприятий, выбираются самостоятельно без дополнительных разрешений и согласования.

4. Решения об изменении одного вида разрешенного использования земельных участков и объектов капитального строительства, расположенных на землях, на которые действие градостроительных регламентов не распространяется или для которых градостроительные регламенты не

устанавливаются, на другой вид такого использования принимаются в соответствии с федеральными законами.

### **11. Предоставление разрешения на условно разрешенный вид использования земельного участка или объекта капитального строительства**

1. Физическое или юридическое лицо, заинтересованное в предоставлении разрешения на условно разрешенный вид использования земельного участка или объекта капитального строительства (далее - разрешение на условно разрешенный вид использования), направляет заявление о предоставлении разрешения на условно разрешенный вид использования в Комиссию. Заявление о предоставлении разрешения на условно разрешенный вид использования может быть направлено в форме электронного документа, подписанного электронной подписью в соответствии с требованиями Федерального закона от 06.04.2011 № 63-ФЗ «Об электронной подписи».

2. Порядок предоставления разрешения на условно разрешенный вид использования земельного участка или объекта капитального строительства определен статьей 39 ГрК РФ.

3. Проект решения о предоставлении разрешения на условно разрешенный вид использования подлежит рассмотрению на общественных обсуждениях или публичных слушаниях, проводимых в порядке, установленном статьей 5.1 ГрК РФ, с учетом положений статьи 39 ГрК РФ.

### **12. Предоставление разрешения на отклонение от предельных параметров разрешенного строительства, реконструкции объектов капитального строительства**

1. Правообладатели земельных участков, размеры которых меньше установленных градостроительным регламентом минимальных размеров земельных участков либо конфигурация, инженерно-геологические или иные характеристики которых неблагоприятны для застройки, вправе обратиться за разрешениями на отклонение от предельных параметров разрешенного

строительства, реконструкции объектов капитального строительства (далее также – разрешение на отклонение от предельных параметров).

2. Правообладатели земельных участков вправе обратиться за разрешениями на отклонение от предельных параметров разрешенного строительства, реконструкции объектов капитального строительства, если такое отклонение необходимо в целях однократного изменения одного или нескольких предельных параметров разрешенного строительства, реконструкции объектов капитального строительства, установленных градостроительным регламентом для конкретной территориальной зоны, не более чем на десять процентов.

3. Порядок предоставления разрешения на отклонение от предельных параметров определен статьей 40 ГрК РФ.

4. Проект решения о предоставлении разрешения на отклонение от предельных параметров подлежит рассмотрению на общественных обсуждениях или публичных слушаниях, проводимых в порядке, установленном статьей 5.1 ГрК РФ, с учетом положений статьи 39 ГрК РФ, за исключением случая, указанного в части 1.1 статьи 40 ГрК РФ.

#### **Раздел 4. Положения о подготовке документации по планировке территории органами местного самоуправления**

### **13. Общие положения о подготовке документации по планировке территории**

1. Подготовка документации по планировке территории осуществляется в целях обеспечения устойчивого развития территорий, в том числе выделения элементов планировочной структуры, установления границ земельных участков, установления границ зон планируемого размещения объектов капитального строительства.

2. Подготовка документации по планировке территории осуществляется в соответствии с главой 5 ГрК РФ.

3. Состав и содержание документации по планировке территории определяется ГрК РФ.

## **Раздел 5. Положения о проведении общественных обсуждений или публичных слушаний по вопросам землепользования и застройки**

### **14. Общие положения о порядке проведения общественных обсуждений или публичных слушаний в сфере градостроительной деятельности**

1. В целях соблюдения права человека на благоприятные условия жизнедеятельности, прав и законных интересов правообладателей земельных участков и объектов капитального строительства по проектам правил землепользования и застройки, проектам планировки территории, проектам межевания территории, проектам, предусматривающим внесение изменений в один из указанных утвержденных документов, проектам решений о предоставлении разрешения на условно разрешенный вид использования земельного участка или объекта капитального строительства, проектам решений о предоставлении разрешения на отклонение от предельных параметров разрешенного строительства, реконструкции объектов капитального строительства в соответствии с уставом муниципального образования и (или) нормативным правовым актом представительного органа муниципального образования и с учетом положений ГрК РФ проводятся общественные обсуждения или публичные слушания, за исключением случаев, предусмотренных ГрК РФ и другими федеральными законами.

2. Порядок проведения общественных обсуждений или публичных слушаний определяется ГрК РФ, Уставом Ерышевского сельского поселения Павловского муниципального района Воронежской области и (или) нормативным правовым актом представительного органа муниципального образования.

## **Раздел 6. Положения о внесении изменений в Правила**

### **15. Основания и порядок внесения изменений в Правила**

1. Основания для рассмотрения вопроса о внесении изменений в настоящие Правила предусмотрены статьей 33 ГрК РФ.

2. Внесение изменений в Правила осуществляется в порядке, предусмотренном статьями 31 и 32 ГрК РФ, с учетом особенностей, установленных статьей 33 ГрК РФ.

## **Раздел 7. Положения о регулировании иных вопросов землепользования и застройки**

### **16. Общие принципы регулирования иных вопросов землепользования и застройки на территории Ерышевского сельского поселения Павловского муниципального района Воронежской области**

Иные вопросы землепользования и застройки на территории Ерышевского сельского поселения Павловского муниципального района Воронежской области регулируются законодательством Российской Федерации, Воронежской области, муниципальными правовыми актами Ерышевского сельского поселения Павловского муниципального района Воронежской области.



## **ЧАСТЬ II. КАРТА ГРАДОСТРОИТЕЛЬНОГО ЗОНИРОВАНИЯ**

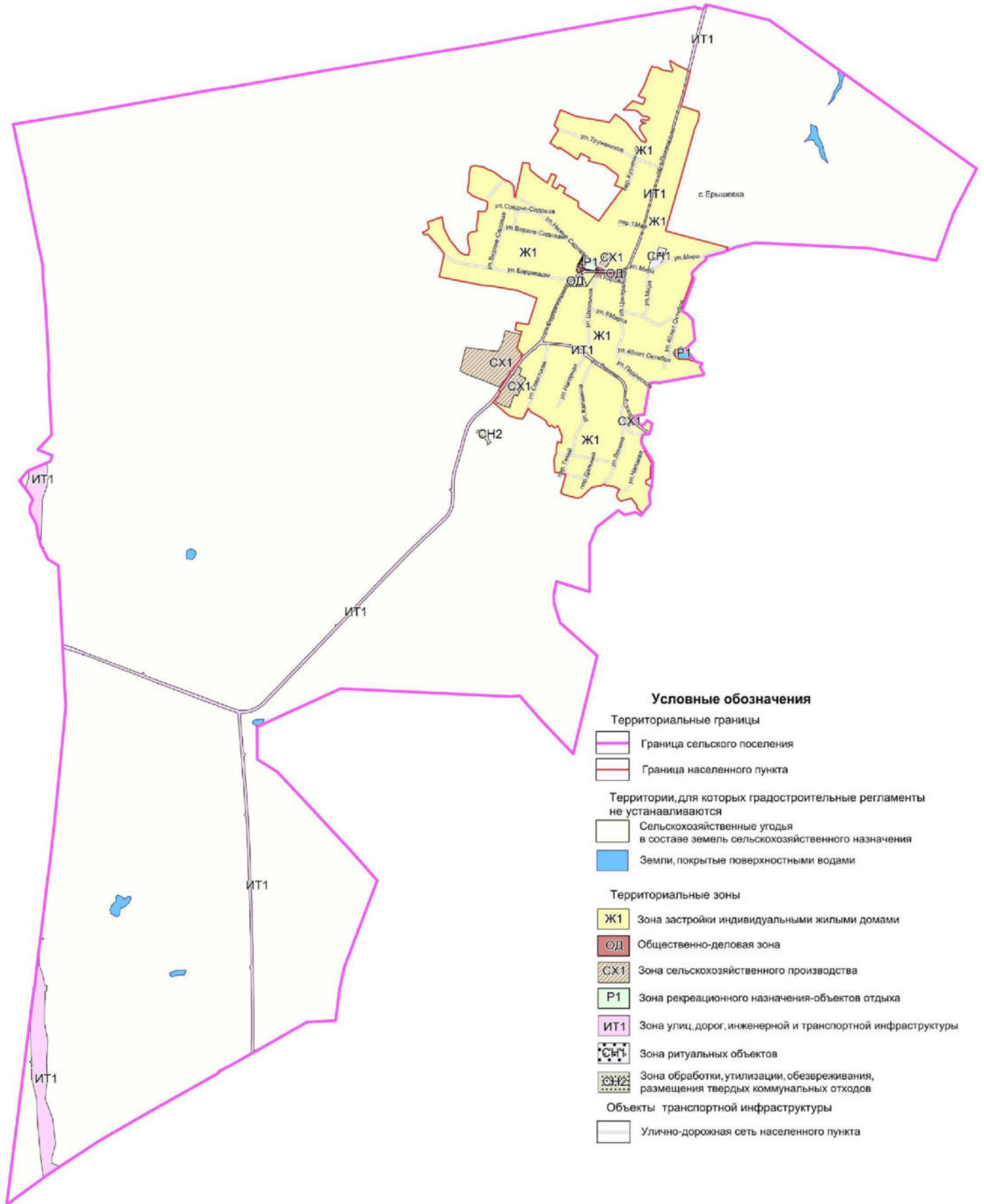
### **17. Карты градостроительного зонирования**

1. Карта градостроительного зонирования территории Ерышевского сельского поселения Павловского муниципального района Воронежской области.


# ПРАВИЛА ЗЕМЛЕПОЛЬЗОВАНИЯ И ЗАСТРОЙКИ



Карта градостроительного зонирования территории  
Ерышевского сельского поселения Павловского муниципального района Воронежской области



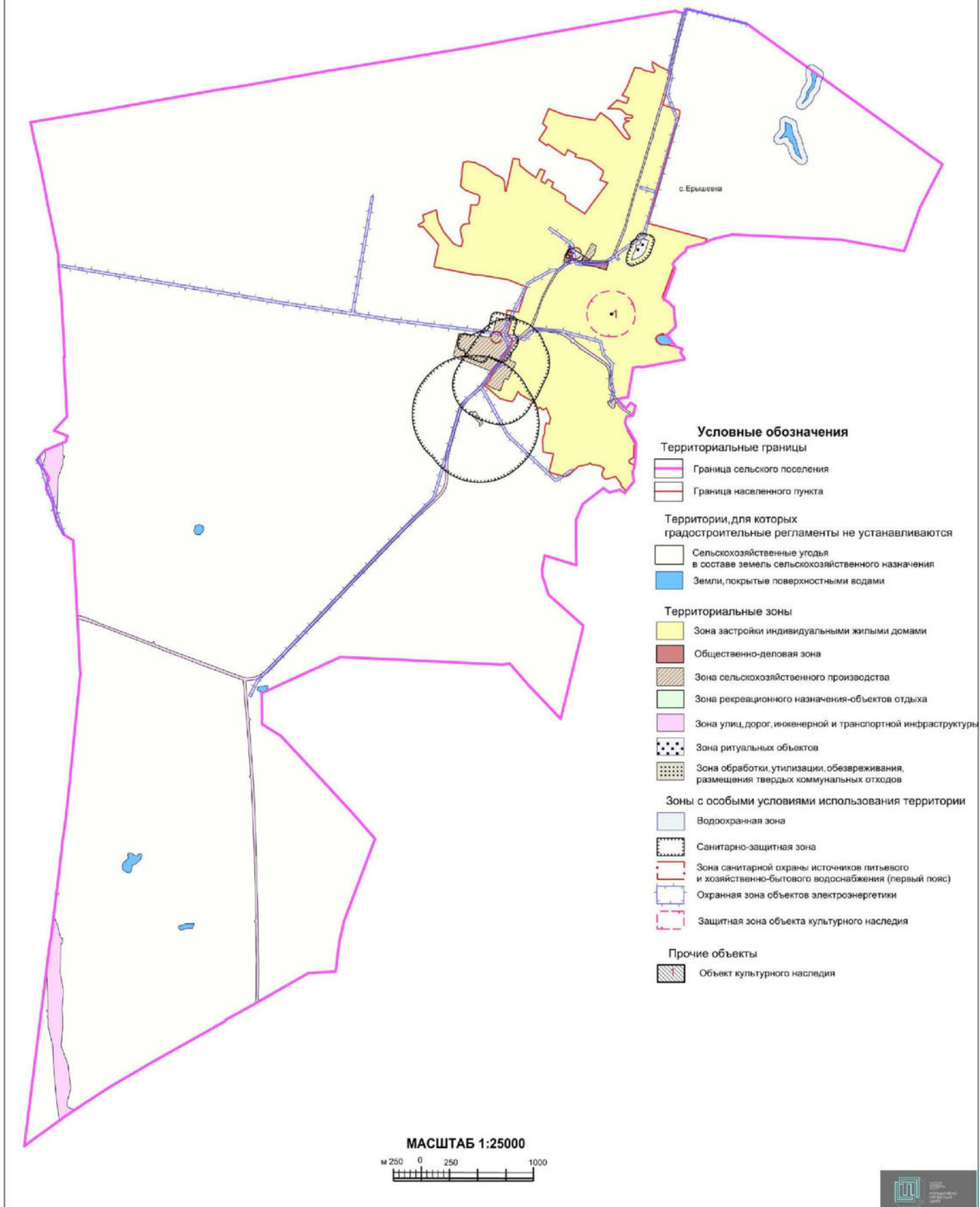
МАСШТАБ 1:25000



2. Карта градостроительного зонирования с отображением зон с особыми условиями использования территории Ерышевского сельского поселения Павловского муниципального района Воронежской области.

## ПРАВИЛА ЗЕМЛЕПОЛЬЗОВАНИЯ И ЗАСТРОЙКИ

Карта градостроительного зонирования с отображением зон с особыми условиями использования территории Ерышевского сельского поселения Павловского муниципального района Воронежской области



2.1. На территории Ерышевского сельского поселения Павловского муниципального района Воронежской области располагаются следующие объекты культурного наследия:

№ п/п	Наименование объекта культурного наследия	Сведения о границах территории объекта культурного наследия	Сведения о границах защитной зоны объекта культурного наследия	Сведения о границах зоны охраны объекта культурного наследия
1	Церковь Казанская	Не установлена	Установлена приказом управления по охране объектов культурного наследия Воронежской области от 12.11.2019 № 71-01-07/287 «Об утверждении графического описания местоположения границ (с перечнем координат характерных точек этих границ) защитных зон объектов культурного наследия, расположенных на территории Воронежской области»	Не установлена

## 18. Перечень территориальных зон, установленных на карте градостроительного зонирования

1. Порядок установления территориальных зон определен статьей 34 ГрК РФ. На карте градостроительного зонирования установлены следующие виды территориальных зон:

Наименование территориальной зоны	Кодовое обозначение территориальной зоны
<b>Жилые зоны</b>	
Зона застройки индивидуальными жилыми домами	Ж1
<b>Общественно-деловые зоны</b>	
Общественно-деловая зона	ОД



Наименование территориальной зоны	Кодовое обозначение территориальной зоны
<b>Зоны инженерной и транспортной инфраструктуры</b>	
Зона улиц, дорог, инженерной и транспортной инфраструктуры	ИТ1
<b>Зоны сельскохозяйственного использования</b>	
Зона сельскохозяйственного производства	СХ1
<b>Зоны рекреационного назначения</b>	
Зона рекреационного назначения - объектов отдыха	Р1
<b>Зоны специального назначения</b>	
Зона ритуальных объектов	СН1
Зона обработки, утилизации, обезвреживания, размещения твердых коммунальных отходов	СН2

2. Сведения о границах территориальных зон, содержащие графическое описание местоположения границ территориальных зон, перечень координат характерных точек границ территориальных зон села Ерышевка, являются приложением № 1 к настоящим Правилам.

3. Сведения о границах территориальных зон, содержащие графическое описание местоположения границ территориальных зон, перечень координат характерных точек границ территориальных зон, расположенных за границами населенного пункта на территории Ерышевского сельского поселения, являются приложением № 2 к настоящим Правилам.



## **ЧАСТЬ III. ГРАДОСТРОИТЕЛЬНЫЕ РЕГЛАМЕНТЫ**

### **19. Общие положения о градостроительном регламенте**

1. Градостроительным регламентом определяется правовой режим земельных участков, равно как всего, что находится над и под поверхностью земельных участков и используется в процессе их застройки и последующей эксплуатации объектов капитального строительства.

2. Действие градостроительного регламента распространяется в равной мере на все земельные участки и объекты капитального строительства, расположенные в пределах границ территориальной зоны, обозначенной на карте градостроительного зонирования.

3. Земли и земельные участки, на которые действие градостроительных регламентов не распространяется или для которых градостроительные регламенты не устанавливаются, определены статьей 36 ГрК РФ.

### **20. Виды разрешенного использования**

1. Разрешенное использование земельных участков и объектов капитального строительства может быть следующих видов:

- основные виды разрешенного использования;
- условно разрешенные виды использования;
- вспомогательные виды разрешенного использования,

допустимые только в качестве дополнительных по отношению к основным видам разрешенного использования и условно разрешенным видам использования и осуществляемые совместно с ними.

2. Виды разрешенного использования (далее – ВРИ) земельных участков в настоящих Правилах определяются в соответствии с приказом Министерства экономического развития Российской Федерации от 01.09.2014 № 540 «Об утверждении классификатора видов разрешенного использования земельных участков».

21. Градостроительные регламенты территориальных зон  
1. Зона застройки индивидуальными жилыми домами – Ж1

№ п/п	Код ВРИ	Наименование ВРИ	Предельные (минимальные и (или) максимальные) размеры земельных участков, в том числе их площадь, м <sup>2</sup>		Максимальный процент застройки в границах земельного участка	Предельное количество этажей или предельная высота зданий, строений, сооружений	Минимальные отступы от границ земельных участков в целях определения мест допустимого размещения зданий, строений, сооружений, за пределами которых застройка запрещена
			min	max			
<b>ОСНОВНЫЕ ВИДЫ РАЗРЕШЕННОГО ИСПОЛЬЗОВАНИЯ ЗЕМЕЛЬНЫХ УЧАСТКОВ И ОБЪЕКТОВ КАПИТАЛЬНОГО СТРОИТЕЛЬСТВА</b>							
1	2.1	Для индивидуального жилищного строительства	300	3000	50%	3 этажа	3 метра
2	2.3	Блокированная жилая застройка	80	3000	50%	3 этажа	3 метра; 0 метров – при примыкании к соседним зданиям
3	2.2	Для ведения личного подсобного хозяйства (приусадебный земельный участок)	300	5000	30%	3 этажа	3 метра
4	1.3.1	Ведение огородничества	400	5000	0%	не подлежат установлению	
5	1.19	Сенокошение	600	50000	0%	не подлежат установлению	
6	1.20	Выпас сельскохозяйственных животных	300	50000	0%	не подлежат установлению	
7	3.1.1	Предоставление коммунальных услуг	не подлежит установлению	5000		не подлежит установлению	
8	3.1.2	Административные здания организаций, обеспечивающих предоставление коммунальных услуг	не подлежат установлению	не подлежат установлению	60%	3 этажа	3 метра
9	3.2.2	Оказание социальной помощи населению	не подлежат установлению	не подлежат установлению	60%	3 этажа	3 метра
10	3.2.3	Оказание услуг связи	не подлежат установлению	не подлежат установлению	60%	3 этажа	3 метра
11	3.4.1	Амбулаторно-поликлиническое обслуживание	не подлежат установлению	не подлежат установлению	60%	3 этажа	3 метра



№ п/п	Код ВРИ	Наименование ВРИ	Предельные (минимальные и (или) максимальные) размеры земельных участков, в том числе их площадь, м <sup>2</sup>		Максимальный процент застройки в границах земельного участка	Предельное количество этажей или предельная высота зданий, строений, сооружений	Минимальные отступы от границ земельных участков в целях определения мест допустимого размещения зданий, строений, сооружений, за пределами которых запрещено строительство зданий, строений, сооружений	
			min	max				
12	3.5.1	Дошкольное, начальное и среднее общее образование	не подлежат установлению			4 этажа	3 метра	
13	3.6.2.	Парки культуры и отдыха	не подлежат установлению					
14	5.1.3	Площадки для занятий спортом	не подлежат установлению					
15	9.3	Историко-культурная деятельность	не подлежат установлению					
16	12.0.1	Улично-дорожная сеть	действие градостроительного регламента не распространяется					
17	12.0.2	Благоустройство территории	действие градостроительного регламента не распространяется					
<b>УСЛОВНО РАЗРЕШЕННЫЕ ВИДЫ ИСПОЛЬЗОВАНИЯ ЗЕМЕЛЬНЫХ УЧАСТКОВ И ОБЪЕКТОВ КАПИТАЛЬНОГО СТРОИТЕЛЬСТВА</b>								
18	2.1.1	Малоэтажная многоквартирная жилая застройка	600	не подлежит установлению	45%	4 этажа	6 метров	
19	2.7.1	Хранение автотранспорта	не подлежат установлению					
20	3.3	Бытовое обслуживание	200	5000	60%	3 этажа	3 метра	
21	3.7.1	Осуществление религиозных обрядов	не подлежат установлению					3 метра
22	3.10.1	Амбулаторно-ветеринарное обслуживание	200	5000	60%	3 этажа	3 метра	
23	4.1	Деловое управление	не подлежат установлению		60%	4 этажа	3 метра	
24	4.4	Магазины	200	5000	60%	3 этажа	3 метра	
25	4.5	Банковская и страховая деятельность	не подлежат установлению		60%	не подлежит установлению	6 метров	
26	4.6	Общественное питание	200	5000	50%	3 этажа	3 метра	
27	5.1.2	Обеспечение занятий спортом в помещениях	не подлежат установлению		45%	не подлежит установлению	3 метра	
28	13.2	Ведение садоводства	400	5000	30%	3 этажа	3 метра	
29	6.4	Пищевая промышленность	не подлежит установлению	5000	не подлежит установлению	15 метров	3 метра	

№ п/п	Код ВРИ	Наименование ВРИ	Предельные (минимальные и (или) максимальные) размеры земельных участков, в том числе их площадь, м <sup>2</sup>		Максимальный процент застройки в границах земельного участка	Предельное количество этажей или предельная высота зданий, строений, сооружений	Минимальные отступы от границ земельных участков в целях определения мест допустимого размещения зданий, строений, сооружений, за пределами которых запрещено строительство зданий, строений, сооружений
			min	max			
30	8.3	Обеспечение внутреннего правопорядка	не подлежат установлению				3 метра

Ограничения использования земельных участков и объектов капитального строительства, устанавливаемые в соответствии с законодательством Российской Федерации, определяются пунктом 22 настоящих Правил.

## 2. Общественно-деловая зона – ОД

№ п/п	Код ВРИ	Наименование ВРИ	Предельные (минимальные и (или) максимальные) размеры земельных участков, в том числе их площадь, м <sup>2</sup>		Максимальный процент застройки в границах земельного участка	Предельное количество этажей или предельная высота зданий, строений, сооружений	Минимальные отступы от границ земельных участков в целях определения мест допустимого размещения зданий, строений, сооружений, за пределами которых запрещено строительство зданий, строений, сооружений
			min	max			
<b>ОСНОВНЫЕ ВИДЫ РАЗРЕШЕННОГО ИСПОЛЬЗОВАНИЯ ЗЕМЕЛЬНЫХ УЧАСТКОВ И ОБЪЕКТОВ КАПИТАЛЬНОГО СТРОИТЕЛЬСТВА</b>							
1	3.1.1	Предоставление коммунальных услуг	не подлежит установлению		5000	не подлежат установлению	
2	3.1.2	Административные здания организаций, обеспечивающих предоставление коммунальных услуг	не подлежат установлению		60%	не подлежит установлению	
						3 метра	

№ п/п	Код ВРИ	Наименование ВРИ	Предельные (минимальные и (или) максимальные) размеры земельных участков, в том числе их площадь, м <sup>2</sup>		Максимальный процент застройки в границах земельного участка	Предельное количество этажей или предельная высота зданий, строений, сооружений за пределами которых строительство зданий, строений, сооружений запрещено	Минимальные отступы от границ земельных участков в целях определения мест допустимого размещения зданий, строений, сооружений, за пределами которых строительство зданий, строений, сооружений запрещено
			min	max			
3	3.2.2	Оказание социальной помощи населению	не подлежат установлению		60%	не подлежат установлению	6 метров
4	3.2.3	Оказание услуг связи	не подлежат установлению		60%	не подлежат установлению	6 метров
5	3.4.1	Амбулаторно-поликлиническое обслуживание	не подлежат установлению			не подлежат установлению	6 метров
6	3.5.1	Дошкольное, начальное и среднее общее образование	не подлежат установлению			4 этажа	6 метров
7	3.6.1	Объекты культурно-досуговой деятельности	не подлежат установлению		60%	не подлежат установлению	6 метров
8	3.6.2.	Парки культуры и отдыха	не подлежат установлению				
9	3.8.1	Государственное управление	не подлежат установлению		60%	не подлежат установлению	6 метров
10	3.10.1	Амбулаторное ветеринарное обслуживание	не подлежат установлению		60%	3 этажа	3 метра
11	4.1	Деловое управление	не подлежат установлению		50%	не подлежат установлению	6 метров
12	4.4	Магазины	200 не подлежат установлению		60%	не подлежат установлению	3 метра
13	4.5	Банковская и страховая деятельность	не подлежат установлению		60%	не подлежат установлению	6 метров
14	4.6	Общественное питание	400 не подлежат установлению		50%	не подлежат установлению	6 метров
15	5.1.2	Обеспечение занятий спортом в помещениях	не подлежат установлению		45%	не подлежат установлению	6 метров
16	5.1.3	Площадки для занятий спортом	не подлежат установлению				
17	8.3	Обеспечение внутреннего правопорядка	не подлежат установлению				
19	12.0.1	Улично-дорожная сеть	действие градостроительного регламента не распространяется				
19	12.0.2	Благоустройство территории	действие градостроительного регламента не распространяется				
<b>УСЛОВНО РАЗРЕШЕННЫЕ ВИДЫ ИСПОЛЬЗОВАНИЯ ЗЕМЕЛЬНЫХ УЧАСТКОВ И ОБЪЕКТОВ КАПИТАЛЬНОГО СТРОИТЕЛЬСТВА</b>							
20	2.1.1	Малозэтажная многоквартирная	600 не подлежат		45%	4 этажа	6 метров



№ п/п	Код ВРИ	Наименование ВРИ	Предельные (минимальные и (или) максимальные) размеры земельных участков, в том числе их площадь, м <sup>2</sup>		Максимальный процент застройки в границах земельного участка	Предельное количество этажей или предельная высота зданий, строений, сооружений	Минимальные отступы от границ земельных участков в целях определения мест допустимого размещения зданий, строений, сооружений, за пределами которых строительство зданий, строений, сооружений запрещено
			min	max			
21	2.7.1	жилая застройка	установлению				1 метр
22	4.9	Хранение автотранспорта Служебные гаражи	не подлежат установлению не подлежат установлению				3 метра

Ограничения использования земельных участков и объектов капитального строительства, устанавливаемые в соответствии с законодательством Российской Федерации, определяются пунктом 22 настоящих Правил.

### 3. Зона улиц, дорог, инженерной и транспортной инфраструктуры – ИТ1

№ п/п	Код ВРИ	Наименование ВРИ	Предельные (минимальные и (или) максимальные) размеры земельных участков, в том числе их площадь, м <sup>2</sup>		Максимальный процент застройки в границах земельного участка	Предельное количество этажей или предельная высота зданий, строений, сооружений	Минимальные отступы от границ земельных участков в целях определения мест допустимого размещения зданий, строений, сооружений, за пределами которых строительство зданий, строений, сооружений запрещено
			min	max			
<b>ОСНОВНЫЕ ВИДЫ РАЗРЕШЕННОГО ИСПОЛЬЗОВАНИЯ ЗЕМЕЛЬНЫХ УЧАСТКОВ И ОБЪЕКТОВ КАПИТАЛЬНОГО СТРОИТЕЛЬСТВА</b>							
1	7.2.1	Размещение автомобильных дорог	действие градостроительного регламента не распространяется				
2	3.1.1	Предоставление коммунальных услуг	не подлежат установлению				
3	12.0.1	Лично-дорожная сеть	действие градостроительного регламента не распространяется				



№ п/п	Код ВРИ	Наименование ВРИ	Предельные (минимальные и (или) максимальные) размеры земельных участков, в том числе их площадь, м <sup>2</sup>		Максимальный процент застройки в границах земельного участка	Предельное количество этажей или предельная высота зданий, строений, сооружений	Минимальные отступы от границ земельных участков в целях определения мест допустимого размещения зданий, строений, сооружений, за пределами которых запрещено строительство зданий, строений, сооружений
			min	max			
<b>УСЛОВНО РАЗРЕШЕННЫЕ ВИДЫ ИСПОЛЬЗОВАНИЯ ЗЕМЕЛЬНЫХ УЧАСТКОВ И ОБЪЕКТОВ КАПИТАЛЬНОГО СТРОИТЕЛЬСТВА</b>							
4	4.9.1	Объекты дорожного сервиса	не подлежат установлению				3 метра

Ограничения использования земельных участков и объектов капитального строительства, устанавливаемые в соответствии с законодательством Российской Федерации, определяются пунктом 22 настоящих Правил.

#### 4. Зона сельскохозяйственного производства – СХ1

№ п/п	Код ВРИ	Наименование ВРИ	Предельные (минимальные и (или) максимальные) размеры земельных участков, в том числе их площадь, м <sup>2</sup>		Максимальный процент застройки в границах земельного участка	Предельное количество этажей или предельная высота зданий, строений, сооружений	Минимальные отступы от границ земельных участков в целях определения мест допустимого размещения зданий, строений, сооружений, за пределами которых запрещено строительство зданий, строений, сооружений
			min	max			
<b>ОСНОВНЫЕ ВИДЫ РАЗРЕШЕННОГО ИСПОЛЬЗОВАНИЯ ЗЕМЕЛЬНЫХ УЧАСТКОВ И ОБЪЕКТОВ КАПИТАЛЬНОГО СТРОИТЕЛЬСТВА</b>							
1	1.15	Хранение и переработка сельскохозяйственной продукции	не подлежат установлению				3 метра
2	1.18	Обеспечение сельскохозяйственного производства	не подлежат установлению				3 метра

№ п/п	Код ВРИ	Наименование ВРИ	Предельные (минимальные и (или) максимальные) размеры земельных участков, в том числе их площадь, м <sup>2</sup>		Максимальный процент застройки в границах земельного участка	Предельное количество этажей или предельная высота зданий, строений, сооружений	Минимальные отступы от границ земельных участков в целях определения мест допустимого размещения зданий, строений, сооружений, за пределами которых запрещено строительство зданий, строений, сооружений	
			min	max				
3	3.1.1	Предоставление коммунальных услуг	не подлежат установлению					
4	4.1	Деловое управление	не подлежат установлению		50%	не подлежит установлению	3 метра	
5	4.4	Магазины	не подлежит установлению	5000	50%	не подлежит установлению	3 метра	
6	4.9.1.1	Заправка транспортных средств	не подлежат установлению			1 этаж	3 метра	
7	4.9.1.3	Автомобильные мойки	не подлежат установлению			1 этаж	3 метра	
8	4.9.1.4	Ремонт автомобилей	не подлежат установлению			1 этаж	3 метра	
9	6.8	Связь	не подлежат установлению				3 метра	
10	6.9	Склады	не подлежат установлению		60%	не подлежит установлению	3 метра	
11	6.9.1	Складские площадки	не подлежат установлению					
12	8.3	Обеспечение внутреннего правопорядка	не подлежат установлению				3 метра	
13	12.0.2	Благоустройство территории	действие градостроительного регламента не распространяется					
<b>УСЛОВНО РАЗРЕШЕННЫЕ ВИДЫ ИСПОЛЬЗОВАНИЯ ЗЕМЕЛЬНЫХ УЧАСТКОВ И ОБЪЕКТОВ КАПИТАЛЬНОГО СТРОИТЕЛЬСТВА</b>								
14	1.8	Скотоводство	не подлежат установлению				3 метра	
15	6.7	Энергетика	не подлежат установлению				3 метра	

Ограничения использования земельных участков и объектов капитального строительства, устанавливаемые в соответствии с законодательством Российской Федерации, определяются пунктом 22 настоящих Правил.

### 5. Зона рекреационного назначения - объектов отдыха - Р1

№ п/п	Код ВРИ	Наименование ВРИ	Предельные (минимальные и (или) максимальные) размеры земельных участков, в том числе их площадь, м <sup>2</sup>		Максимальный процент застройки в границах земельного участка	Предельное количество этажей или предельная высота зданий, строений, сооружений	Минимальные отступы от границ земельных участков в целях определения мест допустимого размещения зданий, строений, сооружений, за пределами которых запрещено строительство зданий, строений, сооружений
			min	max			
<b>ОСНОВНЫЕ ВИДЫ РАЗРЕШЕННОГО ИСПОЛЬЗОВАНИЯ ЗЕМЕЛЬНЫХ УЧАСТКОВ И ОБЪЕКТОВ КАПИТАЛЬНОГО СТРОИТЕЛЬСТВА</b>							
1	3.6.2.	Парки культуры и отдыха	не подлежат установлению				
2	5.1.3	Площадки для занятий спортом	не подлежат установлению				
3	11.0	Водные объекты	градостроительные регламенты не устанавливаются				
4	11.1	Общее пользование водными объектами	не подлежат установлению				
5	12.0.2	Благоустройство территории	действие градостроительного регламента не распространяется				
<b>УСЛОВНО РАЗРЕШЕННЫЕ ВИДЫ ИСПОЛЬЗОВАНИЯ ЗЕМЕЛЬНЫХ УЧАСТКОВ И ОБЪЕКТОВ КАПИТАЛЬНОГО СТРОИТЕЛЬСТВА</b>							
6	3.1.1	Предоставление коммунальных услуг	не подлежит установлению				
7	4.6	Общественное питание	400	не подлежит установлению	50%	не подлежит установлению	6 метров
8	4.8.1	Развлекательные мероприятия	200	3000	45%	не подлежит установлению	3 метра

Ограничения использования земельных участков и объектов капитального строительства, устанавливаемые в соответствии с законодательством Российской Федерации, определяются пунктом 22 настоящих Правил.



## 6. Зона ритуальных объектов - СНТ

№ п/п	Код ВРИ	Наименование ВРИ	Предельные (минимальные и (или) максимальные) размеры земельных участков, в том числе их площадь, м <sup>2</sup>		Максимальный процент застройки в границах земельного участка	Предельное количество этажей или предельная высота зданий, строений, сооружений	Минимальные отступы от границ земельных участков в целях определения мест допустимого размещения зданий, строений, сооружений, за пределами которых запрещено строительство зданий, строений, сооружений	
			min	max				
<b>ОСНОВНЫЕ ВИДЫ РАЗРЕШЕННОГО ИСПОЛЬЗОВАНИЯ ЗЕМЕЛЬНЫХ УЧАСТКОВ И ОБЪЕКТОВ КАПИТАЛЬНОГО СТРОИТЕЛЬСТВА</b>								
1	12.1	Ритуальная деятельность	не подлежит установлению	400000	не подлежат установлению	не подлежат установлению	3 метра	
2	3.1.1	Предоставление коммунальных услуг	не подлежат установлению					
3	12.0.2	Благоустройство территории	действие градостроительного регламента не распространяется					
<b>УСЛОВНО РАЗРЕШЕННЫЕ ВИДЫ ИСПОЛЬЗОВАНИЯ ЗЕМЕЛЬНЫХ УЧАСТКОВ И ОБЪЕКТОВ КАПИТАЛЬНОГО СТРОИТЕЛЬСТВА</b>								
4		Не установлены						

Ограничения использования земельных участков и объектов капитального строительства, устанавливаемые в соответствии с законодательством Российской Федерации, определяются пунктом 22 настоящих Правил.

## 7. Зона обработки, утилизации, обезвреживания, размещения твердых коммунальных отходов – СН2

№ п/п	Код ВРИ	Наименование ВРИ	Предельные (минимальные и (или) максимальные) размеры земельных участков, в том числе их площадь, м <sup>2</sup>		Максимальный процент застройки в границах земельного участка	Предельное количество этажей или предельная высота зданий, строений, сооружений	Минимальные отступы от границ земельных участков в целях определения мест допустимого размещения зданий, строений, сооружений, за пределами которых запрещено строительство зданий, строений, сооружений
			min	max			
<b>ОСНОВНЫЕ ВИДЫ РАЗРЕШЕННОГО ИСПОЛЬЗОВАНИЯ ЗЕМЕЛЬНЫХ УЧАСТКОВ И ОБЪЕКТОВ КАПИТАЛЬНОГО СТРОИТЕЛЬСТВА</b>							
1	12.2	Специальная деятельность	не подлежат установлению				
2	3.1.1	Предоставление коммунальных услуг	не подлежит установлению				
<b>УСЛОВНО РАЗРЕШЕННЫЕ ВИДЫ ИСПОЛЬЗОВАНИЯ ЗЕМЕЛЬНЫХ УЧАСТКОВ И ОБЪЕКТОВ КАПИТАЛЬНОГО СТРОИТЕЛЬСТВА</b>							
3	Не установлены						

Ограничения использования земельных участков и объектов капитального строительства, устанавливаемые в соответствии с законодательством Российской Федерации, определяются пунктом 22 настоящих Правил.

## 22. Ограничения использования земельных участков и объектов капитального строительства, устанавливаемые в соответствии с законодательством Российской Федерации

1. На территории Ерышевского сельского поселения Павловского муниципального района Воронежской области располагаются следующие зоны с особыми условиями использования территории:

- защитная зона объекта культурного наследия;

- охранный зона объектов электроэнергетики (объектов электросетевого хозяйства и объектов по производству электрической энергии);
- водоохранная зона;
- зоны санитарной охраны источников питьевого и хозяйственно-бытового водоснабжения, а также устанавливаемые в случаях, предусмотренных Водным кодексом Российской Федерации, в отношении подземных водных объектов зоны специальной охраны;
- санитарно-защитная зона.

2. Ограничения для зон с особыми условиями использования территории установлены в соответствии с действующими нормативами.

№ п/п	Вид зоны	Ограничения в использовании земельных участков и объектов капитального строительства	Основания установления ограничений
1	Защитная зона объекта культурного наследия	Запрещается строительство объектов капитального строительства и их реконструкция, связанная с изменением их параметров (высоты, количества этажей, площади), за исключением строительства и реконструкции линейных объектов.	Приказ управления по охране объектов культурного наследия Воронежской области от 12.11.2019 № 71-01-07/287 «Об утверждении графического описания местоположения границ (с перечнем координат характерных точек этих границ) защитных зон объектов культурного наследия, расположенных на территории Воронежской области»
2	Охранный зона объектов электроэнергетики (объектов электросетевого хозяйства и объектов по производству электрической энергии)	1. В охранных зонах объектов электросетевого хозяйства, размещенных на земельных участках, запрещается осуществлять любые действия, которые могут нарушить безопасную работу объектов электросетевого хозяйства, в том числе привести к их повреждению или уничтожению, и (или) повлечь причинение вреда жизни, здоровью граждан и имуществу физических или юридических лиц, а также повлечь нанесение экологического	Постановление Правительства Российской Федерации от 24.02.2009 № 160 «О порядке установления охранных зон объектов электросетевого хозяйства и особых условий использования земельных участков, расположенных в границах таких зон» Постановление Правительства Российской Федерации от 24.02.2009 № 160 «О порядке установления охранных зон объектов электросетевого хозяйства и особых условий использования земельных участков, расположенных в границах таких зон»



	<p>ущерба и возникновение пожаров, в том числе:</p> <ul style="list-style-type: none"> <li>- набрасывать на провода и опоры воздушных линий электропередачи посторонние предметы, а также подниматься на опоры воздушных линий электропередачи;</li> <li>- размещать любые объекты и предметы (материалы) в пределах созданных в соответствии с требованиями нормативно-технических документов проходов и подъездов для доступа к объектам электросетевого хозяйства, а также проводить любые работы и возводить сооружения, которые могут препятствовать доступу к объектам электросетевого хозяйства, без создания необходимых для такого доступа проходов и подъездов;</li> <li>- находиться в пределах огороженной территории и помещениях распределительных устройств и подстанций, открывать двери и люки распределительных устройств и подстанций, производить переключения и подключения в электрических сетях (указанное требование не распространяется на работников, занятых выполнением разрешённых в установленном порядке работ), разводить огонь в пределах охраняемых зон вводных и распределительных устройств, подстанций, воздушных линий электропередачи, а также в охраняемых зонах кабельных линий электропередачи;</li> <li>- размещать свалки;</li> <li>- производить работы ударными механизмами, сбрасывать тяжести массой свыше 5 тонн, производить сброс и слив едких и коррозионных веществ и горюче-смазочных материалов (в охраняемых зонах подземных кабельных линий электропередачи).</li> </ul> <p>2. Для объектов электросетевого хозяйства напряжением свыше 1000 вольт, помимо действий, предусмотренных пунктом 1, запрещается:</p> <ul style="list-style-type: none"> <li>- складировать или размещать хранилища любых, в том числе горюче-смазочных материалов;</li> <li>- размещать детские и спортивные площадки, стадионы, рынки,</li> </ul>	<p>Федерации от 18.11.2013 № 1033 «О порядке установления охраняемых зон объектов по производству электрической энергии и особых условий использования земельных участков, расположенных в границах таких зон»</p>
--	---	--

торговые точки, полевые станы, загоны для скота, гаражи и стоянки всех видов машин и механизмов, проводить любые мероприятия, связанные с большим скоплением людей, не занятых выполнением разрешённых в установленном порядке работ (в охранных зонах воздушных линий электропередачи);

- использовать (запускать) любые летательные аппараты, в том числе воздушных змеев, спортивные модели летательных аппаратов (в охранных зонах воздушных линий электропередачи);

- бросать якоря с судов и осуществлять их проход с отланными якорями, цепями, лотами, волокушами и тралами (в охранных зонах подводных кабельных линий электропередачи);

- осуществлять проход судов с поднятыми стрелами кранов и других механизмов (в охранных зонах воздушных линий электропередачи).

3. Без письменного разрешения сетевой организации запрещается:

- строительство, капитальный ремонт, реконструкция или снос зданий и сооружений;

- горные, взрывные, мелиоративные работы, в том числе связанные с временным затоплением земель;

- посадка и вырубка деревьев и кустарников;

- дноуглубительные, землечерпальные и погрузочно-разгрузочные работы, добыча рыбы, других водных животных и растений придонными орудиями лова, устройство водопоев, колка и заготовка льда (в охранных зонах подводных кабельных линий электропередачи);

- проход судов, у которых расстояние по вертикали от верхнего крайнего габарита с грузом или без груза до нижней точки провеса проводов переходов воздушных линий электропередачи через водоёмы менее минимально допустимого расстояния, в том числе с учётом максимального уровня подъёма воды при паводке;

- проезд машин и механизмов, имеющих общую высоту с грузом или без груза от поверхности дороги более 4,5 метра (в охранных

	<p>зонах воздушных линий электропередачи);</p> <ul style="list-style-type: none"><li>- земляные работы на глубине более 0,3 метра (на вспахиваемых землях на глубине более 0,45 метра), а также планировка грунта (в охранных зонах подземных кабельных линий электропередачи);</li><li>- полив сельскохозяйственных культур в случае, если высота струи воды может составить свыше 3 метров (в охранных зонах воздушных линий электропередачи);</li><li>- полевые сельскохозяйственные работы с применением сельскохозяйственных машин и оборудования высотой более 4 метров (в охранных зонах воздушных линий электропередачи) или полевые сельскохозяйственные работы, связанные с вспашкой земли (в охранных зонах кабельных линий электропередачи).</li></ul> <p>4. Для объектов электросетевого хозяйства напряжением до 1000 вольт, помимо действий, предусмотренных пунктом 3, без письменного решения о согласовании сетевых организаций запрещается:</p> <ul style="list-style-type: none"><li>- размещать детские и спортивные площадки, стадионы, рынки, торговые точки, полевые станы, загоны для скота, гаражи и стоянки всех видов машин и механизмов, садовые, огородные земельные участки и иные объекты недвижимости, расположенные в границах территории ведения гражданами садоводства или огородничества для собственных нужд объектов жилищного строительства, в том числе индивидуального (в охранных зонах воздушных линий электропередачи);</li><li>- складировать или размещать хранилища любых, в том числе горюче-смазочных материалов;</li><li>- устраивать причалы для стоянки судов, барж и плавучих кранов, бросать якоря с судов и осуществлять их проход с отданными якорями, цепями, лотами, волокушами и тралами (в охранных зонах подводных кабельных линий электропередачи).</li></ul> <p>5. В охранных зонах объектов по производству электрической</p>
--	--



энергии запрещается осуществлять действия, которые могут нарушить безопасную работу объектов, в том числе привести к их повреждению или уничтожению и (или) повлечь причинение вреда жизни, здоровью граждан и имуществу физических или юридических лиц, а также нанесение вреда окружающей среде и возникновение пожаров и чрезвычайных ситуаций, а именно:

- убирать, перемещать, засыпать и повреждать предупреждающие знаки;
- размещать кладбища, скотомогильники, захоронения отходов производства и потребления, радиоактивных, химических, взрывчатых, токсичных, отравляющих и ядовитых веществ;
- производить сброс и слив едких и коррозионных веществ, в том числе растворов кислот, щелочей и солей, а также горюче-смазочных материалов;
- разводить огонь и размещать какие-либо открытые или закрытые источники огня;
- проводить работы, размещать объекты и предметы, возводить сооружения, которые могут препятствовать доступу к объектам, без создания необходимых для такого доступа проходов и подъездов;
- производить работы ударными механизмами, сбрасывать тяжести массой свыше 5 тонн;
- складировать любые материалы, в том числе взрывоопасные, пожароопасные и горюче-смазочные.

6. Без письменного согласования владельцев объектов запрещается:

- размещать детские и спортивные площадки, стадионы, рынки, торговые точки, полевые станы, загоны для скота, гаражи и стоянки всех видов машин и механизмов;
- проводить любые мероприятия, связанные с пребыванием людей, не занятых выполнением работ, разрешенных в установленном порядке;
- осуществлять горные, взрывные, мелиоративные работы, в том числе связанные с временным затоплением земель.

3	Водоохранная зона	Водный кодекс Российской Федерации
<p>В границах водоохранной зоны запрещается:</p> <ul style="list-style-type: none"> <li>- использование сточных вод в целях регулирования плодородия почв;</li> <li>- размещение кладбищ, скотомогильников, объектов размещения отходов производства и потребления, химических, взрывчатых, токсичных, отравляющих и ядовитых веществ, пунктов захоронения радиоактивных отходов;</li> <li>- осуществление авиационных мер по борьбе с вредными организмами;</li> <li>- движение и стоянка транспортных средств (кроме специальных транспортных средств), за исключением их движения по дорогам и стоянки на дорогах и в специально оборудованных местах, имеющих твердое покрытие;</li> <li>- строительство и реконструкция автозаправочных станций, складов горюче-смазочных материалов (за исключением случаев, если автозаправочные станции, склады горюче-смазочных материалов размещены на территориях портов, инфраструктуры внутренних водных путей, в том числе баз (сооружений) для стоянки маломерных судов, объектов органов федеральной службы безопасности), станций технического обслуживания, используемых для технического осмотра и ремонта транспортных средств, осуществление мойки транспортных средств;</li> <li>- размещение специализированных хранилищ пестицидов и агрохимикатов, применение пестицидов и агрохимикатов;</li> <li>- сброс сточных, в том числе дренажных, вод;</li> <li>- разведка и добыча общераспространенных полезных ископаемых (за исключением случаев, если разведка и добыча общераспространенных полезных ископаемых осуществляются пользователями недр, осуществляющими разведку и добычу иных видов полезных ископаемых, в границах предоставленных им в соответствии с законодательством Российской Федерации о недрах горных отводов и (или) геологических отводов на основании утвержденного технического проекта в соответствии со ст. 19.1</li> </ul>		

4	<p>Зоны санитарной охраны источников питьевого и хозяйственно-бытового водоснабжения, а также устанавливаемые в случаях, предусмотренных Водным кодексом Российской Федерации, в отношении подземных водных объектов зоны специальной охраны</p>	<p>Закона Российской Федерации от 21 февраля 1992 года № 2395-1 «О недрах»).</p> <p>В зоне санитарной охраны источников питьевого и хозяйственно-бытового водоснабжения запрещается сброс сточных, в том числе дренажных, вод.</p> <p>На территории зоны санитарной охраны подземных источников водоснабжения:</p> <p>1. В первом поясе не допускается:</p> <ul style="list-style-type: none"> <li>- посадка высокоствольных деревьев;</li> <li>- все виды строительства, не имеющие непосредственного отношения к эксплуатации, реконструкции и расширению водопроводных сооружений, в том числе прокладка трубопроводов различного назначения;</li> <li>- размещение жилых и хозяйственно-бытовых зданий;</li> <li>- проживание людей;</li> <li>- применение ядохимикатов и удобрений.</li> </ul> <p>2. Во втором поясе запрещено:</p> <ul style="list-style-type: none"> <li>- закачка отработанных вод в подземные горизонты, подземное складирование твердых отходов и разработка недр земли;</li> <li>- размещение кладбищ, скотомогильников, полей ассенизации, полей фильтрации, навозохранилищ, силосных траншей, животноводческих и птицеводческих предприятий и других объектов, обуславливающих опасность микробного загрязнения подземных вод;</li> <li>- применение удобрений и ядохимикатов;</li> <li>- рубка леса главного пользования и реконструкции;</li> <li>- размещение складов горюче-смазочных материалов, ядохимикатов и минеральных удобрений, накопителей промстоков, шламоохранилищ и других объектов, обуславливающих опасность химического загрязнения подземных вод.</li> </ul> <p>Бурение новых скважин и новое строительство, связанное с нарушением почвенного покрова, производится при обязательном согласовании с центром государственного санитарно-эпидемиологического надзора.</p>	<p>Водный кодекс Российской Федерации</p> <p>СанПиН 2.1.4.1110-02 «Зоны санитарной охраны источников водоснабжения и водопроводов питьевого назначения»</p>
---	--	--	---



3. В третьем поясе запрещено:

- закачка отработанных вод в подземные горизонты, подземное складирование твёрдых отходов и разработка недр земли;
- размещение складов горюче-смазочных материалов, ядохимикатов и минеральных удобрений, накопителей промстоков, шламохранилищ и других объектов, обуславливающих опасность химического загрязнения подземных вод. Размещение таких объектов допускается в пределах третьего пояса зоны санитарной охраны только при использовании защищённых подземных вод, при условии выполнения специальных мероприятий по защите водоносного горизонта от загрязнения при наличии санитарно-эпидемиологического заключения центра государственного санитарно-эпидемиологического надзора, выданного с учётом заключения органов геологического контроля.
- Бурение новых скважин и новое строительство, связанное с нарушением почвенного покрова, производится при обязательном согласовании с центром государственного санитарно-эпидемиологического надзора.

На территории зоны санитарной охраны поверхностных источников водоснабжения:

1. В первом поясе не допускается:

- посадка высокоствольных деревьев;
- все виды строительства, не имеющие непосредственного отношения к эксплуатации, реконструкции и расширению водопроводных сооружений, в том числе прокладка трубопроводов различного назначения;
- размещение жилых и хозяйственно-бытовых зданий;
- проживание людей;
- применение ядохимикатов и удобрений;
- спуск любых сточных вод, в том числе сточных вод водного транспорта;
- купание, стирка белья, водопой скота и другие виды водопользования, оказывающие влияние на качество воды.

2. Во втором поясе не допускается:

- рубка леса главного пользования и реконструкции, а также

закрепление за лесозаготовительными предприятиями древесины на корню и лесосечного фонда долгосрочного пользования (допускается только рубки ухода и санитарные рубки леса);

- расположение стойбищ и выпас скота, а также всякое другое использование водоема и земельных участков, лесных угодий в пределах прибрежной полосы шириной не менее 500 м, которое может привести к ухудшению качества или уменьшению количества воды источника водоснабжения;
- отведение сточных вод в зоне водосбора источника водоснабжения, включая его приголки, не отвечающих гигиеническим требованиям к охране поверхностных вод;
- размещение кладбищ, скотомогильников, полей ассенизации, полей фильтрации, навозохранилищ, силосных траншей, животноводческих и птицеводческих предприятий и других объектов, обусловливающих опасность микробного загрязнения подземных вод;
- применение удобрений и ядохимикатов;
- рубка леса главного пользования и реконструкции;
- сброс промышленных, сельскохозяйственных, городских и ливневых сточных вод, содержание в которых химических веществ и микроорганизмов превышает установленные санитарными правилами гигиенические нормативы качества воды (с учетом Определения Верховного Суда РФ от 25.09.2014 № АПЛ14-393);
- размещение складов горюче-смазочных материалов, ядохимикатов и минеральных удобрений, накопителей промстоков, шламоохранилищ и других объектов, обусловливающих опасность химического загрязнения подземных вод.

Регулирование отведения территории для нового строительства жилых, промышленных и сельскохозяйственных объектов, а также согласование изменений технологий действующих предприятий, связанных с повышением степени опасности загрязнения сточными водами источника водоснабжения производится при согласовании с центром государственного санитарно-эпидемиологического надзора.

Все работы, в том числе добыча песка, гравия, донноуглубительные, в пределах акватории зоны санитарной охраны допускаются по

согласованию с центром государственного санитарно-эпидемиологического надзора лишь при обосновании гидрологических расчетами отсутствия ухудшения качества воды в створе водозабора.

Использование химических методов борьбы с эвтрофикацией водоемов допускается при условии применения препаратов, имеющих положительное санитарно-эпидемиологическое заключение государственной санитарно-эпидемиологической службы Российской Федерации.

Использование источников водоснабжения в пределах второго пояса зоны санитарной охраны для купания, туризма, водного спорта и рыбной ловли допускается в установленных местах при условии соблюдения гигиенических требований к охране поверхностных вод, а также гигиенических требований к зонам рекреации водных объектов.

3. В третьем поясе не допускается отведение сточных вод в зоне водосбора источника водоснабжения, включая его притоки, не отвечающих гигиеническим требованиям к охране поверхностных вод.

Регулирование отведения территории для нового строительства жилых, промышленных и сельскохозяйственных объектов, а также согласование изменений технологий действующих предприятий, связанных с повышением степени опасности загрязнения сточными водами источника водоснабжения производится при согласовании с центром государственного санитарно-эпидемиологического надзора.

Все работы, в том числе добыча песка, гравия, донноуглубительные, в пределах акватории зоны санитарной охраны допускаются по согласованию с центром государственного санитарно-эпидемиологического надзора лишь при обосновании гидрологическими расчетами отсутствия ухудшения качества воды в створе водозабора.

Использование химических методов борьбы с эвтрофикацией

		<p>водоемов допускается при условии применения препаратов, имеющих положительное санитарно - эпидемиологическое заключение государственной санитарно - эпидемиологической службы Российской Федерации.</p>	
5	Санитарно-защитная зона	<p>В границах санитарно-защитной зоны не допускается использования земельных участков в целях:</p> <ul style="list-style-type: none"> <li>- размещения жилой застройки, объектов образовательного и медицинского назначения, спортивных сооружений открытого типа, организаций отдыха детей и их оздоровления, зон рекреационного назначения и для ведения садоводства;</li> <li>- размещения объектов для производства и хранения лекарственных средств, объекты пищевых отраслей промышленности, оптовых складов продовольственного сырья и пищевой продукции, комплексов водопроводных сооружений для подготовки и хранения питьевой воды, использования земельных участков в целях производства, хранения и переработки сельскохозяйственной продукции, предназначенной для дальнейшего использования в качестве пищевой продукции, если химическое, физическое и (или) биологическое воздействие объекта, в отношении которого установлена санитарно-защитная зона, приведет к нарушению качества и безопасности таких средств, сырья, воды и продукции в соответствии с установленными требованиями.</li> </ul>	<p>Постановление Правительства Российской Федерации от 03.03.2018 № 222 «Об утверждении Правил установления санитарно-защитных зон и использования земельных участков, расположенных в границах санитарно-защитных зон»</p>

Приложение №1  
к правилам землепользования и застройки  
Ерышевского сельского поселения  
Павловского муниципального района  
Воронежской области

СВЕДЕНИЯ О ГРАНИЦАХ ТЕРРИТОРИАЛЬНЫХ ЗОН,  
СОДЕРЖАЩИЕ ГРАФИЧЕСКОЕ ОПИСАНИЕ МЕСТОПОЛОЖЕНИЯ  
ГРАНИЦ ТЕРРИТОРИАЛЬНЫХ ЗОН, ПЕРЕЧЕНЬ КООРДИНАТ  
ХАРАКТЕРНЫХ ТОЧЕК ГРАНИЦ ТЕРРИТОРИАЛЬНЫХ ЗОН  
СЕЛА ЕРЫШЕВКА

**ОПИСАНИЕ МЕСТОПОЛОЖЕНИЯ ГРАНИЦ**  
**Зона застройки индивидуальными жилыми домами – Ж1**

(наименование объекта, местоположение границ которого описано  
(далее - объект))

**Раздел 1**

Сведения об объекте		
№ п/п	Характеристики объекта	Описание характеристик
1	2	3
1	Местоположение объекта	Воронежская область, Павловский муниципальный район, Ерышевское сельское поселение, село Ерышевка
2	Площадь объекта $\pm$ величина погрешности определения площади ( $P \pm \Delta P$ )	4109589+/-35476 м <sup>2</sup>
3	Иные характеристики объекта	-



## Раздел 2

Сведения о местоположении границ объекта					
1. Система координат: МСК - 36, зона 2					
2. Сведения о характерных точках границ объекта					
Обозначение характерных точек границ	Координаты, м		Метод определения координат характерной точки	Средняя квадратическая погрешность положения характерной точки (Mt), м	Описание обозначения точки на местности (при наличии)
	X	Y			
1	2	3	4	5	6
1	407831.85	2160942.38	Картометрический	1.00	-
2	407791.27	2161004.53	Картометрический	1.00	-
3	407754.51	2161079.12	Картометрический	1.00	-
4	407747.12	2161090.44	Картометрический	1.00	-
5	407744.25	2161091.15	Картометрический	1.00	-
6	407701.03	2161081.78	Картометрический	1.00	-
7	407653.09	2161071.38	Картометрический	1.00	-
8	407618.40	2161062.22	Картометрический	1.00	-
9	407580.31	2161052.17	Картометрический	1.00	-
10	407552.51	2161045.39	Картометрический	1.00	-
11	407516.37	2161034.64	Картометрический	1.00	-
12	407469.50	2161021.02	Картометрический	1.00	-
13	407451.82	2161015.50	Картометрический	1.00	-
14	407438.62	2161011.70	Картометрический	1.00	-
15	407420.02	2161005.80	Картометрический	1.00	-
16	407391.33	2160996.70	Картометрический	1.00	-
17	407343.18	2160981.65	Картометрический	1.00	-
18	407307.78	2160971.40	Картометрический	1.00	-
19	407267.15	2160959.63	Картометрический	1.00	-
20	407213.31	2160944.28	Картометрический	1.00	-
21	407162.65	2160929.60	Картометрический	1.00	-
22	407157.59	2160927.19	Картометрический	1.00	-
23	407141.02	2160923.05	Картометрический	1.00	-
24	407123.77	2160917.11	Картометрический	1.00	-
25	407115.82	2160915.11	Картометрический	1.00	-
26	407096.97	2160909.23	Картометрический	1.00	-
27	407071.26	2160901.89	Картометрический	1.00	-
28	407021.19	2160886.87	Картометрический	1.00	-
29	406982.73	2160875.18	Картометрический	1.00	-
30	406974.64	2160873.04	Картометрический	1.00	-
31	406962.59	2160869.84	Картометрический	1.00	-
32	406929.78	2160861.14	Картометрический	1.00	-
33	406886.95	2160848.95	Картометрический	1.00	-
34	406878.31	2160846.19	Картометрический	1.00	-
35	406833.03	2160831.14	Картометрический	1.00	-

1	2	3	4	5	6
36	406817.03	2160825.78	Картометрический	1.00	-
37	406785.23	2160815.23	Картометрический	1.00	-
38	406762.40	2160807.91	Картометрический	1.00	-
39	406739.92	2160800.71	Картометрический	1.00	-
40	406725.67	2160796.71	Картометрический	1.00	-
41	406706.86	2160790.72	Картометрический	1.00	-
42	406668.34	2160779.09	Картометрический	1.00	-
43	406654.20	2160774.83	Картометрический	1.00	-
44	406611.20	2160762.55	Картометрический	1.00	-
45	406571.43	2160751.25	Картометрический	1.00	-
46	406554.86	2160746.59	Картометрический	1.00	-
47	406539.88	2160743.42	Картометрический	1.00	-
48	406524.62	2160738.87	Картометрический	1.00	-
49	406509.35	2160733.99	Картометрический	1.00	-
50	406495.22	2160730.38	Картометрический	1.00	-
51	406462.70	2160720.83	Картометрический	1.00	-
52	406437.74	2160713.39	Картометрический	1.00	-
53	406435.46	2160712.03	Картометрический	1.00	-
54	406433.10	2160709.42	Картометрический	1.00	-
55	406432.79	2160707.48	Картометрический	1.00	-
56	406425.10	2160706.26	Картометрический	1.00	-
57	406420.40	2160708.45	Картометрический	1.00	-
58	406417.90	2160709.62	Картометрический	1.00	-
59	406403.49	2160705.86	Картометрический	1.00	-
60	406392.76	2160703.00	Картометрический	1.00	-
61	406371.45	2160697.31	Картометрический	1.00	-
62	406346.18	2160686.11	Картометрический	1.00	-
63	406306.98	2160672.66	Картометрический	1.00	-
64	406259.22	2160653.80	Картометрический	1.00	-
65	406226.92	2160639.87	Картометрический	1.00	-
66	406186.22	2160622.79	Картометрический	1.00	-
67	406137.37	2160602.77	Картометрический	1.00	-
68	406115.56	2160593.56	Картометрический	1.00	-
69	406093.07	2160579.40	Картометрический	1.00	-
70	406082.67	2160567.03	Картометрический	1.00	-
71	406074.37	2160549.77	Картометрический	1.00	-
72	406067.46	2160532.29	Картометрический	1.00	-
73	406060.70	2160506.03	Картометрический	1.00	-
74	406058.66	2160495.29	Картометрический	1.00	-
75	406057.80	2160487.46	Картометрический	1.00	-
76	406059.09	2160449.24	Картометрический	1.00	-
77	406059.05	2160402.04	Картометрический	1.00	-
78	406067.29	2160400.75	Картометрический	1.00	-
79	406067.26	2160388.44	Картометрический	1.00	-
80	406084.77	2160395.08	Картометрический	1.00	-
81	406096.17	2160405.06	Картометрический	1.00	-
82	406110.41	2160419.95	Картометрический	1.00	-
83	406133.16	2160428.69	Картометрический	1.00	-

1	2	3	4	5	6
84	406192.07	2160443.51	Картометрический	1.00	-
85	406213.09	2160402.42	Картометрический	1.00	-
86	406133.54	2160358.95	Картометрический	1.00	-
87	406108.56	2160343.77	Картометрический	1.00	-
88	406098.84	2160338.57	Картометрический	1.00	-
89	406105.12	2160328.65	Картометрический	1.00	-
90	406132.85	2160287.30	Картометрический	1.00	-
91	406153.77	2160255.76	Картометрический	1.00	-
92	406173.71	2160230.93	Картометрический	1.00	-
93	406190.21	2160210.06	Картометрический	1.00	-
94	406130.09	2160176.12	Картометрический	1.00	-
95	406120.40	2160169.61	Картометрический	1.00	-
96	406092.89	2160156.67	Картометрический	1.00	-
97	406091.77	2160161.81	Картометрический	1.00	-
98	406063.79	2160152.64	Картометрический	1.00	-
99	406042.23	2160163.37	Картометрический	1.00	-
100	406031.65	2160161.49	Картометрический	1.00	-
101	406028.54	2160160.99	Картометрический	1.00	-
102	406025.55	2160159.93	Картометрический	1.00	-
103	405995.86	2160120.54	Картометрический	1.00	-
104	405985.23	2160106.97	Картометрический	1.00	-
105	405982.63	2160101.29	Картометрический	1.00	-
106	405981.79	2160093.78	Картометрический	1.00	-
107	405983.44	2160085.07	Картометрический	1.00	-
108	405970.83	2160081.32	Картометрический	1.00	-
109	405970.05	2160083.52	Картометрический	1.00	-
110	405967.73	2160084.85	Картометрический	1.00	-
111	405964.84	2160084.43	Картометрический	1.00	-
112	405961.88	2160082.91	Картометрический	1.00	-
113	405928.66	2160062.33	Картометрический	1.00	-
114	405886.20	2160037.84	Картометрический	1.00	-
115	405835.83	2160008.80	Картометрический	1.00	-
116	405802.66	2159991.41	Картометрический	1.00	-
117	405775.93	2159978.50	Картометрический	1.00	-
118	405757.12	2159969.33	Картометрический	1.00	-
119	405743.77	2159962.05	Картометрический	1.00	-
120	405708.85	2159947.61	Картометрический	1.00	-
121	405683.42	2159939.10	Картометрический	1.00	-
122	405654.42	2159928.41	Картометрический	1.00	-
123	405626.13	2159918.25	Картометрический	1.00	-
124	405582.68	2159901.60	Картометрический	1.00	-
125	405548.54	2159887.51	Картометрический	1.00	-
126	405516.24	2159873.44	Картометрический	1.00	-
127	405477.23	2159853.50	Картометрический	1.00	-
128	405471.12	2159850.03	Картометрический	1.00	-
129	405463.74	2159844.97	Картометрический	1.00	-
130	405452.17	2159830.83	Картометрический	1.00	-
131	405432.51	2159808.68	Картометрический	1.00	-

1	2	3	4	5	6
132	405409.93	2159783.47	Картометрический	1.00	-
133	405378.68	2159746.42	Картометрический	1.00	-
134	405346.98	2159711.71	Картометрический	1.00	-
135	405346.21	2159707.36	Картометрический	1.00	-
136	405346.81	2159702.52	Картометрический	1.00	-
137	405349.96	2159698.09	Картометрический	1.00	-
138	405408.38	2159651.38	Картометрический	1.00	-
139	405518.89	2159684.85	Картометрический	1.00	-
140	405546.33	2159693.16	Картометрический	1.00	-
141	405549.77	2159674.67	Картометрический	1.00	-
142	405557.70	2159636.16	Картометрический	1.00	-
143	405588.96	2159642.23	Картометрический	1.00	-
144	405621.28	2159648.72	Картометрический	1.00	-
145	405603.53	2159748.24	Картометрический	1.00	-
146	405825.88	2159820.40	Картометрический	1.00	-
147	405893.36	2159654.88	Картометрический	1.00	-
148	405930.74	2159429.42	Картометрический	1.00	-
149	405937.56	2159351.69	Картометрический	1.00	-
150	406006.06	2158997.08	Картометрический	1.00	-
151	406201.07	2159039.53	Картометрический	1.00	-
152	406266.28	2158987.14	Картометрический	1.00	-
153	406314.18	2158944.72	Картометрический	1.00	-
154	406365.60	2158898.77	Картометрический	1.00	-
155	406361.93	2158870.16	Картометрический	1.00	-
156	406382.20	2158857.17	Картометрический	1.00	-
157	406400.37	2158894.13	Картометрический	1.00	-
158	406413.72	2158908.70	Картометрический	1.00	-
159	406468.86	2158900.07	Картометрический	1.00	-
160	406513.25	2159019.66	Картометрический	1.00	-
161	406412.09	2159035.78	Картометрический	1.00	-
162	406318.34	2159084.60	Картометрический	1.00	-
163	406211.39	2159172.23	Картометрический	1.00	-
164	406192.23	2159214.35	Картометрический	1.00	-
165	406191.02	2159242.30	Картометрический	1.00	-
166	406233.88	2159252.75	Картометрический	1.00	-
167	406333.37	2159233.07	Картометрический	1.00	-
168	406365.41	2159242.80	Картометрический	1.00	-
169	406382.97	2159259.97	Картометрический	1.00	-
170	406393.26	2159315.17	Картометрический	1.00	-
171	406424.66	2159309.64	Картометрический	1.00	-
172	406450.03	2159311.65	Картометрический	1.00	-
173	406493.91	2159322.37	Картометрический	1.00	-
174	406559.46	2159324.90	Картометрический	1.00	-
175	406557.15	2159380.43	Картометрический	1.00	-
176	406574.53	2159396.38	Картометрический	1.00	-
177	406630.00	2159404.58	Картометрический	1.00	-
178	406649.69	2159387.88	Картометрический	1.00	-
179	406655.97	2159359.99	Картометрический	1.00	-

1	2	3	4	5	6
180	406690.08	2159274.84	Картометрический	1.00	-
181	406726.12	2159235.48	Картометрический	1.00	-
182	406752.50	2159236.07	Картометрический	1.00	-
183	406794.58	2159245.65	Картометрический	1.00	-
184	406874.12	2159249.19	Картометрический	1.00	-
185	406936.61	2159260.99	Картометрический	1.00	-
186	406943.33	2159297.21	Картометрический	1.00	-
187	406932.72	2159366.01	Картометрический	1.00	-
188	406915.35	2159400.54	Картометрический	1.00	-
189	406894.35	2159453.66	Картометрический	1.00	-
190	406825.46	2159544.30	Картометрический	1.00	-
191	406813.26	2159579.76	Картометрический	1.00	-
192	406794.76	2159606.36	Картометрический	1.00	-
193	406769.70	2159624.66	Картометрический	1.00	-
194	406704.65	2159628.93	Картометрический	1.00	-
195	406683.35	2159629.18	Картометрический	1.00	-
196	406678.64	2159638.21	Картометрический	1.00	-
197	406969.89	2159702.03	Картометрический	1.00	-
198	406963.25	2159757.03	Картометрический	1.00	-
199	406909.85	2159762.29	Картометрический	1.00	-
200	406861.71	2159819.30	Картометрический	1.00	-
201	406797.74	2159906.28	Картометрический	1.00	-
202	406876.98	2159942.77	Картометрический	1.00	-
203	406859.21	2159985.01	Картометрический	1.00	-
204	406770.34	2159946.96	Картометрический	1.00	-
205	406746.60	2159988.01	Картометрический	1.00	-
206	406784.75	2160010.66	Картометрический	1.00	-
207	406756.83	2160063.08	Картометрический	1.00	-
208	406714.98	2160042.71	Картометрический	1.00	-
209	406648.26	2160158.11	Картометрический	1.00	-
210	406632.86	2160170.63	Картометрический	1.00	-
211	406604.12	2160166.88	Картометрический	1.00	-
212	406587.93	2160175.15	Картометрический	1.00	-
213	406585.90	2160178.25	Картометрический	1.00	-
214	406479.61	2160340.59	Картометрический	1.00	-
215	406481.41	2160341.93	Картометрический	1.00	-
216	406558.59	2160399.31	Картометрический	1.00	-
217	406753.35	2160544.13	Картометрический	1.00	-
218	406778.79	2160474.97	Картометрический	1.00	-
219	406826.72	2160500.14	Картометрический	1.00	-
220	406861.37	2160504.81	Картометрический	1.00	-
221	406950.89	2160389.85	Картометрический	1.00	-
222	406983.96	2160253.84	Картометрический	1.00	-
223	407009.23	2160264.33	Картометрический	1.00	-
224	407047.43	2160190.24	Картометрический	1.00	-
225	407027.44	2160178.97	Картометрический	1.00	-
226	406997.94	2160161.59	Картометрический	1.00	-
227	407098.83	2160011.24	Картометрический	1.00	-



1	2	3	4	5	6
228	407087.15	2160000.96	Картометрический	1.00	-
229	407137.11	2159930.38	Картометрический	1.00	-
230	407247.09	2160002.09	Картометрический	1.00	-
231	407259.49	2159989.24	Картометрический	1.00	-
232	407274.55	2159973.63	Картометрический	1.00	-
233	407284.82	2159965.28	Картометрический	1.00	-
234	407414.49	2160019.45	Картометрический	1.00	-
235	407358.55	2160156.86	Картометрический	1.00	-
236	407310.06	2160431.01	Картометрический	1.00	-
237	407377.92	2160482.23	Картометрический	1.00	-
238	407310.99	2160574.79	Картометрический	1.00	-
239	407274.95	2160601.52	Картометрический	1.00	-
240	407268.03	2160607.09	Картометрический	1.00	-
241	407157.76	2160695.80	Картометрический	1.00	-
242	407143.66	2160720.97	Картометрический	1.00	-
243	407142.84	2160737.14	Картометрический	1.00	-
244	407159.69	2160743.28	Картометрический	1.00	-
245	407247.60	2160687.61	Картометрический	1.00	-
246	407276.38	2160687.97	Картометрический	1.00	-
247	407295.60	2160707.70	Картометрический	1.00	-
248	407305.01	2160739.11	Картометрический	1.00	-
249	407312.59	2160702.83	Картометрический	1.00	-
250	407327.90	2160697.09	Картометрический	1.00	-
251	407333.72	2160705.64	Картометрический	1.00	-
252	407333.31	2160709.07	Картометрический	1.00	-
253	407329.92	2160737.79	Картометрический	1.00	-
254	407332.13	2160763.24	Картометрический	1.00	-
255	407343.91	2160769.32	Картометрический	1.00	-
256	407356.79	2160755.08	Картометрический	1.00	-
257	407364.14	2160710.26	Картометрический	1.00	-
258	407400.16	2160673.43	Картометрический	1.00	-
259	407412.38	2160644.77	Картометрический	1.00	-
260	407414.87	2160547.88	Картометрический	1.00	-
261	407489.42	2160629.26	Картометрический	1.00	-
262	407461.43	2160714.87	Картометрический	1.00	-
263	407508.97	2160733.40	Картометрический	1.00	-
264	407531.78	2160674.84	Картометрический	1.00	-
265	407609.52	2160719.27	Картометрический	1.00	-
266	407780.51	2160786.67	Картометрический	1.00	-
267	407775.10	2160812.87	Картометрический	1.00	-
268	407773.92	2160838.27	Картометрический	1.00	-
269	407753.14	2160874.45	Картометрический	1.00	-
270	407735.98	2160958.12	Картометрический	1.00	-
271	407752.28	2160964.80	Картометрический	1.00	-
272	407789.48	2160945.23	Картометрический	1.00	-
1	407831.85	2160942.38	Картометрический	1.00	-
273	405437.45	2159853.09	Картометрический	1.00	-

1	2	3	4	5	6
274	405438.12	2159859.62	Картометрический	1.00	-
275	405437.66	2159874.72	Картометрический	1.00	-
276	405437.23	2159888.82	Картометрический	1.00	-
277	405434.57	2159944.88	Картометрический	1.00	-
278	405435.31	2159948.60	Картометрический	1.00	-
279	405433.20	2159975.59	Картометрический	1.00	-
280	405430.53	2159995.14	Картометрический	1.00	-
281	405423.99	2160040.53	Картометрический	1.00	-
282	405418.34	2160079.79	Картометрический	1.00	-
283	405409.16	2160117.14	Картометрический	1.00	-
284	405397.91	2160144.13	Картометрический	1.00	-
285	405384.54	2160167.12	Картометрический	1.00	-
286	405350.14	2160212.02	Картометрический	1.00	-
287	405345.05	2160216.50	Картометрический	1.00	-
288	405337.98	2160214.80	Картометрический	1.00	-
289	405329.62	2160225.82	Картометрический	1.00	-
290	405333.97	2160229.90	Картометрический	1.00	-
291	405333.57	2160234.73	Картометрический	1.00	-
292	405310.93	2160266.58	Картометрический	1.00	-
293	405289.95	2160292.13	Картометрический	1.00	-
294	405287.33	2160291.13	Картометрический	1.00	-
295	405281.85	2160288.14	Картометрический	1.00	-
296	405277.23	2160301.26	Картометрический	1.00	-
297	405265.09	2160320.91	Картометрический	1.00	-
298	405250.94	2160342.46	Картометрический	1.00	-
299	405221.55	2160389.99	Картометрический	1.00	-
300	405182.31	2160447.94	Картометрический	1.00	-
301	405158.24	2160483.96	Картометрический	1.00	-
302	405140.48	2160510.34	Картометрический	1.00	-
303	405129.69	2160527.01	Картометрический	1.00	-
304	405122.36	2160532.47	Картометрический	1.00	-
305	405105.51	2160541.67	Картометрический	1.00	-
306	405091.96	2160546.99	Картометрический	1.00	-
307	405082.40	2160551.34	Картометрический	1.00	-
308	405053.28	2160557.70	Картометрический	1.00	-
309	405040.39	2160557.87	Картометрический	1.00	-
310	405019.20	2160556.84	Картометрический	1.00	-
311	405002.21	2160555.57	Картометрический	1.00	-
312	404980.76	2160553.58	Картометрический	1.00	-
313	404956.26	2160554.72	Картометрический	1.00	-
314	404944.89	2160554.90	Картометрический	1.00	-
315	404934.68	2160552.80	Картометрический	1.00	-
316	404925.69	2160550.84	Картометрический	1.00	-
317	404913.34	2160566.30	Картометрический	1.00	-
318	404890.60	2160576.54	Картометрический	1.00	-
319	404869.88	2160585.05	Картометрический	1.00	-
320	404863.90	2160587.37	Картометрический	1.00	-
321	404834.59	2160603.05	Картометрический	1.00	-

1	2	3	4	5	6
322	404832.66	2160604.08	Картометрический	1.00	-
323	404808.14	2160544.30	Картометрический	1.00	-
324	404778.09	2160553.80	Картометрический	1.00	-
325	404747.47	2160590.10	Картометрический	1.00	-
326	404752.52	2160603.31	Картометрический	1.00	-
327	404782.15	2160611.01	Картометрический	1.00	-
328	404804.42	2160617.92	Картометрический	1.00	-
329	404771.14	2160643.38	Картометрический	1.00	-
330	404748.01	2160666.34	Картометрический	1.00	-
331	404721.22	2160698.35	Картометрический	1.00	-
332	404702.60	2160725.69	Картометрический	1.00	-
333	404691.22	2160750.75	Картометрический	1.00	-
334	404687.80	2160755.39	Картометрический	1.00	-
335	404685.95	2160766.44	Картометрический	1.00	-
336	404680.67	2160764.00	Картометрический	1.00	-
337	404676.59	2160714.71	Картометрический	1.00	-
338	404628.44	2160700.01	Картометрический	1.00	-
339	404593.41	2160709.68	Картометрический	1.00	-
340	404558.17	2160718.46	Картометрический	1.00	-
341	404540.05	2160726.60	Картометрический	1.00	-
342	404432.25	2160789.48	Картометрический	1.00	-
343	404416.27	2160780.01	Картометрический	1.00	-
344	404331.85	2160777.57	Картометрический	1.00	-
345	404309.06	2160774.83	Картометрический	1.00	-
346	404289.06	2160739.06	Картометрический	1.00	-
347	404271.35	2160735.51	Картометрический	1.00	-
348	404261.16	2160743.05	Картометрический	1.00	-
349	404249.16	2160768.36	Картометрический	1.00	-
350	404235.55	2160780.95	Картометрический	1.00	-
351	404185.84	2160765.26	Картометрический	1.00	-
352	404165.58	2160764.23	Картометрический	1.00	-
353	404100.49	2160773.82	Картометрический	1.00	-
354	404069.55	2160756.47	Картометрический	1.00	-
355	404054.81	2160744.68	Картометрический	1.00	-
356	404014.14	2160708.03	Картометрический	1.00	-
357	404056.53	2160664.97	Картометрический	1.00	-
358	404080.20	2160661.79	Картометрический	1.00	-
359	404142.18	2160614.89	Картометрический	1.00	-
360	404119.06	2160536.80	Картометрический	1.00	-
361	404120.93	2160521.99	Картометрический	1.00	-
362	404132.19	2160508.91	Картометрический	1.00	-
363	404151.73	2160494.90	Картометрический	1.00	-
364	404174.30	2160495.71	Картометрический	1.00	-
365	404190.10	2160502.13	Картометрический	1.00	-
366	404214.69	2160515.55	Картометрический	1.00	-
367	404238.85	2160470.62	Картометрический	1.00	-
368	404248.44	2160402.62	Картометрический	1.00	-
369	404260.37	2160389.95	Картометрический	1.00	-

1	2	3	4	5	6
370	404247.58	2160363.41	Картометрический	1.00	-
371	404232.02	2160284.21	Картометрический	1.00	-
372	404150.33	2160193.85	Картометрический	1.00	-
373	404142.42	2160158.66	Картометрический	1.00	-
374	404174.23	2160042.01	Картометрический	1.00	-
375	404189.59	2160021.34	Картометрический	1.00	-
376	404214.86	2160030.04	Картометрический	1.00	-
377	404342.98	2160062.53	Картометрический	1.00	-
378	404359.70	2159969.47	Картометрический	1.00	-
379	404467.86	2159965.90	Картометрический	1.00	-
380	404502.17	2159971.57	Картометрический	1.00	-
381	404517.99	2159982.19	Картометрический	1.00	-
382	404574.94	2159984.09	Картометрический	1.00	-
383	404618.64	2159995.85	Картометрический	1.00	-
384	404608.42	2160025.06	Картометрический	1.00	-
385	404661.88	2160033.73	Картометрический	1.00	-
386	404751.32	2159998.37	Картометрический	1.00	-
387	404733.53	2159967.87	Картометрический	1.00	-
388	404757.65	2159941.66	Картометрический	1.00	-
389	404745.75	2159926.48	Картометрический	1.00	-
390	404772.56	2159903.11	Картометрический	1.00	-
391	404784.94	2159904.62	Картометрический	1.00	-
392	404814.78	2159866.75	Картометрический	1.00	-
393	404870.06	2159768.01	Картометрический	1.00	-
394	404899.30	2159746.30	Картометрический	1.00	-
395	404831.96	2159713.72	Картометрический	1.00	-
396	404808.08	2159694.28	Картометрический	1.00	-
397	404814.63	2159656.29	Картометрический	1.00	-
398	404835.13	2159584.74	Картометрический	1.00	-
399	404928.99	2159476.72	Картометрический	1.00	-
400	404951.43	2159448.83	Картометрический	1.00	-
401	404967.84	2159464.23	Картометрический	1.00	-
402	404946.75	2159484.18	Картометрический	1.00	-
403	404921.87	2159532.64	Картометрический	1.00	-
404	404903.67	2159588.41	Картометрический	1.00	-
405	405014.88	2159626.69	Картометрический	1.00	-
406	405012.11	2159633.48	Картометрический	1.00	-
407	405003.41	2159656.64	Картометрический	1.00	-
408	405025.13	2159666.85	Картометрический	1.00	-
409	405046.85	2159677.05	Картометрический	1.00	-
410	405069.20	2159687.56	Картометрический	1.00	-
411	405090.02	2159697.34	Картометрический	1.00	-
412	405109.93	2159706.70	Картометрический	1.00	-
413	405130.75	2159716.48	Картометрический	1.00	-
414	405154.01	2159727.41	Картометрический	1.00	-
415	405176.59	2159671.98	Картометрический	1.00	-
416	405185.22	2159674.71	Картометрический	1.00	-
417	405208.10	2159681.95	Картометрический	1.00	-



1	2	3	4	5	6
418	405230.99	2159689.19	Картометрический	1.00	-
419	405236.80	2159690.26	Картометрический	1.00	-
420	405246.59	2159668.53	Картометрический	1.00	-
421	405250.25	2159661.86	Картометрический	1.00	-
422	405269.92	2159675.73	Картометрический	1.00	-
423	405306.15	2159701.50	Картометрический	1.00	-
424	405330.77	2159724.47	Картометрический	1.00	-
425	405365.85	2159763.32	Картометрический	1.00	-
426	405395.07	2159798.41	Картометрический	1.00	-
427	405395.65	2159804.96	Картометрический	1.00	-
428	405408.49	2159818.36	Картометрический	1.00	-
429	405414.34	2159818.71	Картометрический	1.00	-
430	405434.83	2159845.60	Картометрический	1.00	-
273	405437.45	2159853.09	Картометрический	1.00	-
431	407447.28	2161036.13	Картометрический	1.00	-
432	407398.62	2161183.34	Картометрический	1.00	-
433	407386.20	2161187.95	Картометрический	1.00	-
434	407327.83	2161180.43	Картометрический	1.00	-
435	407257.20	2161149.23	Картометрический	1.00	-
436	407019.52	2161083.48	Картометрический	1.00	-
437	406810.60	2161023.68	Картометрический	5.00	-
438	406394.46	2160902.52	Картометрический	1.00	-
439	406253.38	2161429.95	Картометрический	5.00	-
440	406215.81	2161399.79	Картометрический	5.00	-
441	406198.45	2161332.51	Картометрический	5.00	-
442	406181.09	2161258.72	Картометрический	5.00	-
443	406172.41	2161243.53	Картометрический	5.00	-
444	406151.18	2161243.35	Картометрический	5.00	-
445	406141.54	2161237.02	Картометрический	5.00	-
446	406124.66	2161210.97	Картометрический	5.00	-
447	406050.87	2161135.02	Картометрический	5.00	-
448	406029.17	2161124.16	Картометрический	5.00	-
449	405991.45	2161127.66	Картометрический	5.00	-
450	405736.26	2161031.61	Картометрический	1.00	-
451	405716.65	2161043.86	Картометрический	1.00	-
452	405692.77	2161087.27	Картометрический	1.00	-
453	405645.03	2161132.85	Картометрический	1.00	-
454	405473.57	2161150.21	Картометрический	1.00	-
455	405432.34	2161106.80	Картометрический	1.00	-
456	405408.47	2161085.10	Картометрический	1.00	-
457	405399.00	2161059.26	Картометрический	1.00	-
458	405413.05	2161031.32	Картометрический	1.00	-
459	405391.53	2160985.88	Картометрический	1.00	-
460	405366.34	2160970.71	Картометрический	1.00	-
461	405344.28	2160977.71	Картометрический	1.00	-
462	405315.14	2161013.63	Картометрический	1.00	-
463	405311.39	2161079.24	Картометрический	1.00	-

1	2	3	4	5	6
464	405294.50	2161154.48	Картометрический	1.00	-
465	405293.98	2161156.03	Картометрический	1.00	-
466	405293.17	2161158.46	Картометрический	1.00	-
467	405291.01	2161164.89	Картометрический	1.00	-
468	405275.33	2161211.65	Картометрический	1.00	-
469	405243.68	2161193.09	Картометрический	1.00	-
470	405194.63	2161227.82	Картометрический	1.00	-
471	405181.59	2161223.24	Картометрический	1.00	-
472	405181.27	2161220.86	Картометрический	1.00	-
473	405180.96	2161218.60	Картометрический	1.00	-
474	405113.92	2160844.69	Картометрический	1.00	-
475	405119.35	2160824.35	Картометрический	1.00	-
476	405109.96	2160770.90	Картометрический	1.00	-
477	404845.41	2160724.61	Картометрический	1.00	-
478	404842.28	2160684.37	Картометрический	1.00	-
479	404831.06	2160635.32	Картометрический	1.00	-
480	404793.24	2160660.49	Картометрический	1.00	-
481	404747.89	2160706.74	Картометрический	1.00	-
482	404797.81	2160750.04	Картометрический	1.00	-
483	404771.08	2160791.91	Картометрический	1.00	-
484	404702.72	2160777.08	Картометрический	1.00	-
485	404702.29	2160776.77	Картометрический	1.00	-
486	404709.28	2160756.23	Картометрический	1.00	-
487	404719.66	2160734.85	Картометрический	1.00	-
488	404736.20	2160707.27	Картометрический	1.00	-
489	404759.49	2160677.83	Картометрический	1.00	-
490	404786.74	2160653.66	Картометрический	1.00	-
491	404807.87	2160636.65	Картометрический	1.00	-
492	404841.05	2160618.07	Картометрический	1.00	-
493	404843.15	2160616.89	Картометрический	1.00	-
494	404870.18	2160603.04	Картометрический	1.00	-
495	404900.51	2160591.16	Картометрический	1.00	-
496	404922.64	2160581.28	Картометрический	1.00	-
497	404944.81	2160574.57	Картометрический	1.00	-
498	404957.08	2160578.36	Картометрический	1.00	-
499	404967.14	2160587.81	Картометрический	1.00	-
500	404974.42	2160582.92	Картометрический	1.00	-
501	404968.40	2160573.55	Картометрический	1.00	-
502	404966.63	2160569.36	Картометрический	1.00	-
503	404972.33	2160568.74	Картометрический	1.00	-
504	405000.46	2160566.59	Картометрический	1.00	-
505	405007.97	2160566.55	Картометрический	1.00	-
506	405018.30	2160568.04	Картометрический	1.00	-
507	405041.54	2160570.43	Картометрический	1.00	-
508	405061.09	2160577.41	Картометрический	1.00	-
509	405099.93	2160567.41	Картометрический	1.00	-
510	405122.01	2160555.92	Картометрический	1.00	-
511	405135.78	2160546.03	Картометрический	1.00	-

1	2	3	4	5	6
512	405149.79	2160531.80	Картометрический	1.00	-
513	405163.25	2160511.11	Картометрический	1.00	-
514	405203.61	2160457.71	Картометрический	1.00	-
515	405233.78	2160413.78	Картометрический	1.00	-
516	405271.15	2160359.36	Картометрический	1.00	-
517	405309.37	2160306.76	Картометрический	1.00	-
518	405330.12	2160278.21	Картометрический	1.00	-
519	405353.75	2160247.52	Картометрический	1.00	-
520	405359.41	2160245.25	Картометрический	1.00	-
521	405365.02	2160245.51	Картометрический	1.00	-
522	405371.76	2160232.58	Картометрический	1.00	-
523	405368.15	2160231.49	Картометрический	1.00	-
524	405404.27	2160182.13	Картометрический	1.00	-
525	405419.19	2160151.17	Картометрический	1.00	-
526	405428.92	2160125.89	Картометрический	1.00	-
527	405435.63	2160094.84	Картометрический	1.00	-
528	405440.50	2160052.58	Картометрический	1.00	-
529	405445.22	2160011.69	Картометрический	1.00	-
530	405450.79	2159942.88	Картометрический	1.00	-
531	405454.00	2159942.83	Картометрический	1.00	-
532	405455.83	2159891.94	Картометрический	1.00	-
533	405456.59	2159877.73	Картометрический	1.00	-
534	405458.31	2159873.57	Картометрический	1.00	-
535	405461.32	2159870.23	Картометрический	1.00	-
536	405463.67	2159870.10	Картометрический	1.00	-
537	405466.18	2159870.99	Картометрический	1.00	-
538	405511.32	2159889.71	Картометрический	1.00	-
539	405540.52	2159901.95	Картометрический	1.00	-
540	405579.33	2159915.36	Картометрический	1.00	-
541	405606.62	2159924.87	Картометрический	1.00	-
542	405651.84	2159938.88	Картометрический	1.00	-
543	405704.00	2159957.81	Картометрический	1.00	-
544	405743.02	2159974.81	Картометрический	1.00	-
545	405797.69	2160003.41	Картометрический	1.00	-
546	405832.64	2160022.18	Картометрический	1.00	-
547	405881.60	2160050.97	Картометрический	1.00	-
548	405924.17	2160076.19	Картометрический	1.00	-
549	405949.56	2160093.17	Картометрический	1.00	-
550	405963.73	2160105.93	Картометрический	1.00	-
551	405982.66	2160128.21	Картометрический	1.00	-
552	406008.72	2160163.55	Картометрический	1.00	-
553	406021.66	2160182.50	Картометрический	1.00	-
554	406033.24	2160201.42	Картометрический	1.00	-
555	406039.19	2160218.89	Картометрический	1.00	-
556	406042.11	2160232.87	Картометрический	1.00	-
557	406043.78	2160258.80	Картометрический	1.00	-
558	406043.64	2160305.48	Картометрический	1.00	-
559	406042.39	2160309.16	Картометрический	1.00	-

1	2	3	4	5	6
560	406038.45	2160310.45	Картометрический	1.00	-
561	406038.17	2160320.44	Картометрический	1.00	-
562	406022.85	2160320.00	Картометрический	1.00	-
563	406007.98	2160432.58	Картометрический	1.00	-
564	406005.08	2160440.86	Картометрический	1.00	-
565	405997.56	2160466.32	Картометрический	1.00	-
566	405976.19	2160532.89	Картометрический	1.00	-
567	406039.74	2160550.58	Картометрический	1.00	-
568	406059.34	2160555.15	Картометрический	1.00	-
569	406072.92	2160576.88	Картометрический	1.00	-
570	406081.23	2160588.00	Картометрический	1.00	-
571	406086.03	2160599.97	Картометрический	1.00	-
572	406087.54	2160607.96	Картометрический	1.00	-
573	406103.03	2160615.69	Картометрический	1.00	-
574	406106.16	2160611.93	Картометрический	1.00	-
575	406108.03	2160610.38	Картометрический	1.00	-
576	406110.76	2160609.47	Картометрический	1.00	-
577	406132.51	2160617.79	Картометрический	1.00	-
578	406223.51	2160656.39	Картометрический	1.00	-
579	406254.93	2160670.04	Картометрический	1.00	-
580	406302.40	2160689.59	Картометрический	1.00	-
581	406339.62	2160703.08	Картометрический	1.00	-
582	406371.47	2160711.76	Картометрический	1.00	-
583	406421.30	2160725.17	Картометрический	1.00	-
584	406462.35	2160734.74	Картометрический	1.00	-
585	406492.09	2160742.94	Картометрический	1.00	-
586	406538.30	2160756.13	Картометрический	1.00	-
587	406569.65	2160764.74	Картометрический	1.00	-
588	406580.73	2160767.70	Картометрический	1.00	-
589	406605.83	2160774.73	Картометрический	1.00	-
590	406654.85	2160788.80	Картометрический	1.00	-
591	406698.30	2160802.20	Картометрический	1.00	-
592	406740.98	2160816.67	Картометрический	1.00	-
593	406783.66	2160830.48	Картометрический	1.00	-
594	406834.86	2160846.99	Картометрический	1.00	-
595	406882.44	2160862.61	Картометрический	1.00	-
596	406924.00	2160875.20	Картометрический	1.00	-
597	406980.21	2160891.79	Картометрический	1.00	-
598	407018.01	2160903.04	Картометрический	1.00	-
599	407051.41	2160912.97	Картометрический	1.00	-
600	407092.65	2160924.67	Картометрический	1.00	-
601	407135.05	2160938.94	Картометрический	1.00	-
602	407142.39	2160947.94	Картометрический	1.00	-
603	407150.16	2160949.77	Картометрический	1.00	-
604	407155.63	2160948.55	Картометрический	1.00	-
605	407184.34	2160953.34	Картометрический	1.00	-
606	407209.59	2160960.71	Картометрический	1.00	-
607	407259.27	2160975.53	Картометрический	1.00	-



1	2	3	4	5	6
608	407303.38	2160988.60	Картометрический	1.00	-
609	407338.27	2160999.27	Картометрический	1.00	-
610	407382.73	2161011.09	Картометрический	1.00	-
611	407416.16	2161022.71	Картометрический	1.00	-
431	407447.28	2161036.13	Картометрический	1.00	-
612	406256.03	2160849.18	Картометрический	1.00	-
613	406240.70	2160911.79	Картометрический	1.00	-
614	406146.27	2160879.47	Картометрический	1.00	-
615	406119.17	2160860.94	Картометрический	1.00	-
616	406097.92	2160837.61	Картометрический	1.00	-
617	406089.98	2160823.68	Картометрический	1.00	-
618	406063.71	2160759.56	Картометрический	1.00	-
619	406106.65	2160767.21	Картометрический	1.00	-
620	406126.29	2160775.33	Картометрический	1.00	-
621	406169.78	2160796.55	Картометрический	1.00	-
622	406183.21	2160797.10	Картометрический	1.00	-
623	406204.93	2160801.96	Картометрический	1.00	-
624	406200.50	2160829.34	Картометрический	1.00	-
612	406256.03	2160849.18	Картометрический	1.00	-

### 3. Сведения о характерных точках части (частей) границы объекта




Обозначение характерных точек части границы	Координаты, м		Метод определения координат характерной точки	Средняя квадратическая погрешность положения характерной точки (Mt), м	Описание обозначения точки на местности (при наличии)
	X	Y			
1	2	3	4	5	6
Часть №					
-	-	-	-	-	-






Масштаб 1:10000

Используемые условные знаки и обозначения:

	границы территориальной зоны
	границы муниципального образования
	характерная точка границ территориальной зоны

Заместитель руководителя БУВО «Нормативно-проектный центр»

Подпись  А.В. Ромашов Дата « 14 » февраля 2020 г.

Место для оттиска печати (или подписи) лица, составившего описание местоположения границ объекта



## ОПИСАНИЕ МЕСТОПОЛОЖЕНИЯ ГРАНИЦ

Общественно-деловая зона – ОД

(наименование объекта, местоположение границ которого описано  
(далее - объект)

## Раздел 1

Сведения об объекте		
№ п/п	Характеристики объекта	Описание характеристик
1	2	3
1	Местоположение объекта	Воронежская область, Павловский муниципальный район, Ерышевское сельское поселение, село Ерышевка
2	Площадь объекта $\pm$ величина погрешности определения площади ( $P \pm \Delta P$ )	15896 $\pm$ 2206 м <sup>2</sup>
3	Иные характеристики объекта	-



## Раздел 2

Сведения о местоположении границ объекта					
1. Система координат: МСК - 36, зона 2					
2. Сведения о характерных точках границ объекта					
Обозначение характерных точек границ	Координаты, м		Метод определения координат характерной точки	Средняя квадратическая погрешность положения характерной точки (Mt), м	Описание обозначения точки на местности (при наличии)
	X	Y			
1	2	3	4	5	6
1	406059.34	2160555.15	Картометрический	5.00	-
2	406039.74	2160550.58	Картометрический	5.00	-
3	405976.19	2160532.89	Картометрический	5.00	-
4	405997.56	2160466.32	Картометрический	5.00	-
5	406005.08	2160440.86	Картометрический	5.00	-
6	406007.98	2160432.58	Картометрический	5.00	-
7	406022.85	2160320.00	Картометрический	5.00	-
8	406038.17	2160320.44	Картометрический	5.00	-
9	406041.38	2160320.56	Картометрический	5.00	-
10	406043.01	2160322.20	Картометрический	5.00	-
11	406043.90	2160324.23	Картометрический	5.00	-
12	406042.67	2160345.99	Картометрический	5.00	-
13	406041.01	2160396.52	Картометрический	5.00	-
14	406040.61	2160447.28	Картометрический	5.00	-
15	406042.06	2160485.84	Картометрический	5.00	-
16	406044.76	2160508.88	Картометрический	5.00	-
17	406050.61	2160534.60	Картометрический	5.00	-
1	406059.34	2160555.15	Картометрический	5.00	-
18	406171.88	2160208.11	Картометрический	5.00	-
19	406169.09	2160213.65	Картометрический	5.00	-
20	406139.17	2160200.05	Картометрический	5.00	-
21	406130.24	2160219.38	Картометрический	5.00	-
22	406138.65	2160222.85	Картометрический	5.00	-
23	406131.78	2160239.05	Картометрический	5.00	-
24	406074.97	2160217.69	Картометрический	5.00	-
25	406060.10	2160292.69	Картометрический	5.00	-
26	406060.32	2160268.33	Картометрический	5.00	-
27	406061.26	2160234.93	Картометрический	5.00	-
28	406063.78	2160230.32	Картометрический	5.00	-
29	406065.71	2160226.77	Картометрический	5.00	-
30	406069.04	2160223.68	Картометрический	5.00	-
31	406061.20	2160205.70	Картометрический	5.00	-
32	406058.86	2160208.22	Картометрический	5.00	-
33	406057.79	2160208.22	Картометрический	5.00	-

1	2	3	4	5	6
34	406056.55	2160207.80	Картометрический	5.00	-
35	406048.84	2160190.97	Картометрический	5.00	-
36	406038.59	2160174.70	Картометрический	5.00	-
37	406040.31	2160173.89	Картометрический	5.00	-
38	406042.36	2160173.69	Картометрический	5.00	-
39	406042.23	2160163.37	Картометрический	5.00	-
40	406063.79	2160152.64	Картометрический	5.00	-
41	406091.77	2160161.81	Картометрический	5.00	-
42	406092.89	2160156.67	Картометрический	5.00	-
43	406120.40	2160169.61	Картометрический	5.00	-
44	406114.64	2160179.16	Картометрический	5.00	-
45	406090.77	2160174.82	Картометрический	5.00	-
46	406081.28	2160200.85	Картометрический	5.00	-
47	406104.08	2160208.58	Картометрический	5.00	-
48	406115.70	2160182.77	Картометрический	5.00	-
49	406142.50	2160194.44	Картометрический	5.00	-
18	406171.88	2160208.11	Картометрический	5.00	-
50	406105.12	2160328.65	Картометрический	5.00	-
51	406098.84	2160338.57	Картометрический	5.00	-
52	406067.26	2160388.44	Картометрический	5.00	-
53	406061.28	2160388.29	Картометрический	5.00	-
54	406058.51	2160382.30	Картометрический	5.00	-
55	406059.67	2160338.91	Картометрический	5.00	-
56	406065.67	2160335.54	Картометрический	5.00	-
57	406066.58	2160321.73	Картометрический	5.00	-
58	406063.79	2160319.69	Картометрический	5.00	-
59	406059.91	2160313.36	Картометрический	5.00	-
50	406105.12	2160328.65	Картометрический	5.00	-

## 3. Сведения о характерных точках части (частей) границы объекта

Обозначение характерных точек части границы	Координаты, м		Метод определения координат характерной точки	Средняя квадратическая погрешность положения характерной точки (Mt), м	Описание обозначения точки на местности (при наличии)
	X	Y			
1	2	3	4	5	6
Часть №					
-	-	-	-	-	-





Раздел 4

План границ объекта



Используемые условные знаки и обозначения:

-  границы территориальной зоны
-  характерная точка границ территориальной зоны

Масштаб 1:2000

Заместитель руководителя БУ ВО «Нормативно-проектный центр»

Подпись  А.В. Ромашов Дата « 14 » февраля 2020 г.

Место для оттиска печати (при наличии) лица, составившего описание местоположения границ объекта





## ОПИСАНИЕ МЕСТОПОЛОЖЕНИЯ ГРАНИЦ

Зона улиц, дорог, инженерной и транспортной инфраструктуры – ИТ1

(наименование объекта, местоположение границ которого описано  
(далее - объект)

## Раздел 1

Сведения об объекте		
№ п/п	Характеристики объекта	Описание характеристик
1	2	3
1	Местоположение объекта	Воронежская область, Павловский муниципальный район, Ерышевское сельское поселение, село Ерышевка
2	Площадь объекта $\pm$ величина погрешности определения площади ( $P \pm \Delta P$ )	84748 $\pm$ 5095 м <sup>2</sup>
3	Иные характеристики объекта	-

## Раздел 2

Сведения о местоположении границ объекта					
1. Система координат: МСК - 36, зона 2					
2. Сведения о характерных точках границ объекта					
Обозначение характерных точек границ	Координаты, м		Метод определения координат характерной точки	Средняя квадратическая погрешность положения характерной точки (Mt), м	Описание обозначения точки на местности (при наличии)
	X	Y			
1	2	3	4	5	6
1	407744.25	2161091.15	Картометрический	5.00	-
2	407740.91	2161111.81	Картометрический	5.00	-
3	407696.77	2161100.62	Картометрический	5.00	-
4	407651.27	2161089.08	Картометрический	5.00	-
5	407614.82	2161080.14	Картометрический	5.00	-
6	407578.47	2161071.22	Картометрический	5.00	-
7	407547.49	2161063.00	Картометрический	5.00	-
8	407492.93	2161048.06	Картометрический	5.00	-
9	407449.94	2161034.46	Картометрический	5.00	-
10	407447.28	2161036.13	Картометрический	5.00	-
11	407416.16	2161022.71	Картометрический	5.00	-
12	407382.73	2161011.09	Картометрический	5.00	-
13	407338.27	2160999.27	Картометрический	5.00	-
14	407303.38	2160988.60	Картометрический	5.00	-
15	407259.27	2160975.53	Картометрический	5.00	-
16	407209.59	2160960.71	Картометрический	5.00	-
17	407184.34	2160953.34	Картометрический	5.00	-
18	407155.63	2160948.55	Картометрический	5.00	-
19	407150.16	2160949.77	Картометрический	5.00	-
20	407142.39	2160947.94	Картометрический	5.00	-
21	407135.05	2160938.94	Картометрический	5.00	-
22	407092.65	2160924.67	Картометрический	5.00	-
23	407051.41	2160912.97	Картометрический	5.00	-
24	407018.01	2160903.04	Картометрический	5.00	-
25	406980.21	2160891.79	Картометрический	5.00	-
26	406924.00	2160875.20	Картометрический	5.00	-
27	406882.44	2160862.61	Картометрический	5.00	-
28	406834.86	2160846.99	Картометрический	5.00	-
29	406783.66	2160830.48	Картометрический	5.00	-
30	406740.98	2160816.67	Картометрический	5.00	-
31	406698.30	2160802.20	Картометрический	5.00	-
32	406654.85	2160788.80	Картометрический	5.00	-
33	406605.83	2160774.73	Картометрический	5.00	-
34	406580.73	2160767.70	Картометрический	5.00	-

1	2	3	4	5	6
35	406569.65	2160764.74	Картометрический	5.00	-
36	406538.30	2160756.13	Картометрический	5.00	-
37	406492.09	2160742.94	Картометрический	5.00	-
38	406462.35	2160734.74	Картометрический	5.00	-
39	406421.30	2160725.17	Картометрический	5.00	-
40	406371.47	2160711.76	Картометрический	5.00	-
41	406339.62	2160703.08	Картометрический	5.00	-
42	406302.40	2160689.59	Картометрический	5.00	-
43	406254.93	2160670.04	Картометрический	5.00	-
44	406223.51	2160656.39	Картометрический	5.00	-
45	406132.51	2160617.79	Картометрический	5.00	-
46	406110.76	2160609.47	Картометрический	5.00	-
47	406108.03	2160610.38	Картометрический	5.00	-
48	406106.16	2160611.93	Картометрический	5.00	-
49	406103.03	2160615.69	Картометрический	5.00	-
50	406087.54	2160607.96	Картометрический	5.00	-
51	406086.03	2160599.97	Картометрический	5.00	-
52	406081.23	2160588.00	Картометрический	5.00	-
53	406072.92	2160576.88	Картометрический	5.00	-
54	406059.34	2160555.15	Картометрический	5.00	-
55	406050.61	2160534.60	Картометрический	5.00	-
56	406044.76	2160508.88	Картометрический	5.00	-
57	406042.06	2160485.84	Картометрический	5.00	-
58	406040.61	2160447.28	Картометрический	5.00	-
59	406041.01	2160396.52	Картометрический	5.00	-
60	406042.67	2160345.99	Картометрический	5.00	-
61	406043.90	2160324.23	Картометрический	5.00	-
62	406043.01	2160322.20	Картометрический	5.00	-
63	406041.38	2160320.56	Картометрический	5.00	-
64	406038.17	2160320.44	Картометрический	5.00	-
65	406038.45	2160310.45	Картометрический	5.00	-
66	406042.39	2160309.16	Картометрический	5.00	-
67	406043.64	2160305.48	Картометрический	5.00	-
68	406043.78	2160258.80	Картометрический	5.00	-
69	406042.11	2160232.87	Картометрический	5.00	-
70	406039.19	2160218.89	Картометрический	5.00	-
71	406033.24	2160201.42	Картометрический	5.00	-
72	406021.66	2160182.50	Картометрический	5.00	-
73	406008.72	2160163.55	Картометрический	5.00	-
74	405982.66	2160128.21	Картометрический	5.00	-
75	405963.73	2160105.93	Картометрический	1.00	-
76	405949.56	2160093.17	Картометрический	1.00	-
77	405924.17	2160076.19	Картометрический	1.00	-
78	405881.60	2160050.97	Картометрический	1.00	-
79	405832.64	2160022.18	Картометрический	1.00	-
80	405797.69	2160003.41	Картометрический	1.00	-
81	405743.02	2159974.81	Картометрический	1.00	-
82	405704.00	2159957.81	Картометрический	1.00	-

1	2	3	4	5	6
83	405651.84	2159938.88	Картометрический	1.00	-
84	405606.62	2159924.87	Картометрический	1.00	-
85	405579.33	2159915.36	Картометрический	1.00	-
86	405540.52	2159901.95	Картометрический	1.00	-
87	405511.32	2159889.71	Картометрический	1.00	-
88	405466.18	2159870.99	Картометрический	1.00	-
89	405463.67	2159870.10	Картометрический	1.00	-
90	405461.32	2159870.23	Картометрический	1.00	-
91	405458.31	2159873.57	Картометрический	1.00	-
92	405456.59	2159877.73	Картометрический	1.00	-
93	405455.83	2159891.94	Картометрический	1.00	-
94	405454.00	2159942.83	Картометрический	1.00	-
95	405450.79	2159942.88	Картометрический	1.00	-
96	405445.22	2160011.69	Картометрический	1.00	-
97	405440.50	2160052.58	Картометрический	1.00	-
98	405435.63	2160094.84	Картометрический	1.00	-
99	405428.92	2160125.89	Картометрический	1.00	-
100	405419.19	2160151.17	Картометрический	1.00	-
101	405404.27	2160182.13	Картометрический	1.00	-
102	405368.15	2160231.49	Картометрический	1.00	-
103	405371.76	2160232.58	Картометрический	1.00	-
104	405365.02	2160245.51	Картометрический	1.00	-
105	405359.41	2160245.25	Картометрический	1.00	-
106	405353.75	2160247.52	Картометрический	1.00	-
107	405330.12	2160278.21	Картометрический	1.00	-
108	405309.37	2160306.76	Картометрический	1.00	-
109	405271.15	2160359.36	Картометрический	1.00	-
110	405233.78	2160413.78	Картометрический	1.00	-
111	405203.61	2160457.71	Картометрический	1.00	-
112	405163.25	2160511.11	Картометрический	1.00	-
113	405149.79	2160531.80	Картометрический	1.00	-
114	405135.78	2160546.03	Картометрический	1.00	-
115	405122.01	2160555.92	Картометрический	1.00	-
116	405099.93	2160567.41	Картометрический	1.00	-
117	405061.09	2160577.41	Картометрический	1.00	-
118	405041.54	2160570.43	Картометрический	1.00	-
119	405018.30	2160568.04	Картометрический	1.00	-
120	405007.97	2160566.55	Картометрический	1.00	-
121	405000.46	2160566.59	Картометрический	1.00	-
122	404972.33	2160568.74	Картометрический	1.00	-
123	404966.63	2160569.36	Картометрический	1.00	-
124	404968.40	2160573.55	Картометрический	1.00	-
125	404974.42	2160582.92	Картометрический	1.00	-
126	404967.14	2160587.81	Картометрический	1.00	-
127	404957.08	2160578.36	Картометрический	1.00	-
128	404944.81	2160574.57	Картометрический	1.00	-
129	404922.64	2160581.28	Картометрический	1.00	-
130	404900.51	2160591.16	Картометрический	1.00	-



1	2	3	4	5	6
131	404870.18	2160603.04	Картометрический	1.00	-
132	404843.15	2160616.89	Картометрический	1.00	-
133	404841.05	2160618.07	Картометрический	1.00	-
134	404807.87	2160636.65	Картометрический	1.00	-
135	404786.74	2160653.66	Картометрический	1.00	-
136	404759.49	2160677.83	Картометрический	1.00	-
137	404736.20	2160707.27	Картометрический	1.00	-
138	404719.66	2160734.85	Картометрический	1.00	-
139	404709.28	2160756.23	Картометрический	1.00	-
140	404702.29	2160776.77	Картометрический	1.00	-
141	404690.85	2160768.71	Картометрический	1.00	-
142	404685.95	2160766.44	Картометрический	1.00	-
143	404687.80	2160755.39	Картометрический	1.00	-
144	404691.22	2160750.75	Картометрический	1.00	-
145	404702.60	2160725.69	Картометрический	1.00	-
146	404721.22	2160698.35	Картометрический	1.00	-
147	404748.01	2160666.34	Картометрический	1.00	-
148	404771.14	2160643.38	Картометрический	1.00	-
149	404804.42	2160617.92	Картометрический	1.00	-
150	404809.19	2160615.99	Картометрический	1.00	-
151	404832.66	2160604.08	Картометрический	1.00	-
152	404834.59	2160603.05	Картометрический	1.00	-
153	404863.90	2160587.37	Картометрический	1.00	-
154	404869.88	2160585.05	Картометрический	1.00	-
155	404890.60	2160576.54	Картометрический	1.00	-
156	404913.34	2160566.30	Картометрический	1.00	-
157	404925.69	2160550.84	Картометрический	1.00	-
158	404934.68	2160552.80	Картометрический	1.00	-
159	404944.89	2160554.90	Картометрический	1.00	-
160	404956.26	2160554.72	Картометрический	1.00	-
161	404980.76	2160553.58	Картометрический	1.00	-
162	405002.21	2160555.57	Картометрический	1.00	-
163	405019.20	2160556.84	Картометрический	1.00	-
164	405040.39	2160557.87	Картометрический	1.00	-
165	405053.28	2160557.70	Картометрический	1.00	-
166	405082.40	2160551.34	Картометрический	1.00	-
167	405091.96	2160546.99	Картометрический	1.00	-
168	405105.51	2160541.67	Картометрический	1.00	-
169	405122.36	2160532.47	Картометрический	1.00	-
170	405129.69	2160527.01	Картометрический	1.00	-
171	405140.48	2160510.34	Картометрический	1.00	-
172	405158.24	2160483.96	Картометрический	1.00	-
173	405182.31	2160447.94	Картометрический	1.00	-
174	405221.55	2160389.99	Картометрический	1.00	-
175	405250.94	2160342.46	Картометрический	1.00	-
176	405265.09	2160320.91	Картометрический	1.00	-
177	405277.23	2160301.26	Картометрический	1.00	-
178	405281.85	2160288.14	Картометрический	1.00	-

1	2	3	4	5	6
179	405287.33	2160291.13	Картометрический	1.00	-
180	405289.95	2160292.13	Картометрический	1.00	-
181	405310.93	2160266.58	Картометрический	1.00	-
182	405333.57	2160234.73	Картометрический	1.00	-
183	405333.97	2160229.90	Картометрический	1.00	-
184	405329.62	2160225.82	Картометрический	1.00	-
185	405337.98	2160214.80	Картометрический	1.00	-
186	405345.05	2160216.50	Картометрический	1.00	-
187	405350.14	2160212.02	Картометрический	1.00	-
188	405384.54	2160167.12	Картометрический	1.00	-
189	405397.91	2160144.13	Картометрический	1.00	-
190	405409.16	2160117.14	Картометрический	1.00	-
191	405418.34	2160079.79	Картометрический	1.00	-
192	405423.99	2160040.53	Картометрический	5.00	-
193	405430.53	2159995.14	Картометрический	5.00	-
194	405433.20	2159975.59	Картометрический	5.00	-
195	405435.31	2159948.60	Картометрический	5.00	-
196	405434.57	2159944.88	Картометрический	5.00	-
197	405437.23	2159888.82	Картометрический	5.00	-
198	405437.66	2159874.72	Картометрический	5.00	-
199	405438.12	2159859.62	Картометрический	5.00	-
200	405437.45	2159853.09	Картометрический	5.00	-
201	405434.83	2159845.60	Картометрический	5.00	-
202	405414.34	2159818.71	Картометрический	5.00	-
203	405408.49	2159818.36	Картометрический	5.00	-
204	405395.65	2159804.96	Картометрический	5.00	-
205	405395.07	2159798.41	Картометрический	5.00	-
206	405365.85	2159763.32	Картометрический	5.00	-
207	405330.77	2159724.47	Картометрический	5.00	-
208	405306.15	2159701.50	Картометрический	5.00	-
209	405269.92	2159675.73	Картометрический	5.00	-
210	405250.25	2159661.86	Картометрический	5.00	-
211	405234.86	2159650.77	Картометрический	5.00	-
212	405201.76	2159626.37	Картометрический	5.00	-
213	405197.27	2159624.52	Картометрический	5.00	-
214	405189.39	2159624.46	Картометрический	5.00	-
215	405181.27	2159618.41	Картометрический	5.00	-
216	405181.89	2159614.40	Картометрический	5.00	-
217	405181.61	2159611.74	Картометрический	5.00	-
218	405179.75	2159610.08	Картометрический	5.00	-
219	405143.37	2159586.40	Картометрический	5.00	-
220	405102.54	2159558.48	Картометрический	5.00	-
221	405062.28	2159530.95	Картометрический	5.00	-
222	405041.98	2159517.05	Картометрический	5.00	-
223	405052.35	2159496.89	Картометрический	5.00	-
224	405071.95	2159510.65	Картометрический	5.00	-
225	405112.89	2159539.41	Картометрический	5.00	-
226	405154.08	2159568.33	Картометрический	5.00	-

1	2	3	4	5	6
227	405192.77	2159594.38	Картометрический	5.00	-
228	405196.14	2159595.74	Картометрический	5.00	-
229	405197.91	2159595.86	Картометрический	5.00	-
230	405198.87	2159595.63	Картометрический	5.00	-
231	405201.51	2159591.65	Картометрический	5.00	-
232	405213.17	2159599.43	Картометрический	5.00	-
233	405211.54	2159605.79	Картометрический	5.00	-
234	405212.02	2159607.34	Картометрический	5.00	-
235	405212.99	2159608.47	Картометрический	5.00	-
236	405250.56	2159634.12	Картометрический	5.00	-
237	405281.96	2159656.12	Картометрический	5.00	-
238	405320.74	2159686.58	Картометрический	5.00	-
239	405328.40	2159691.58	Картометрический	5.00	-
240	405331.16	2159692.11	Картометрический	5.00	-
241	405333.87	2159691.33	Картометрический	5.00	-
242	405338.30	2159687.47	Картометрический	5.00	-
243	405349.96	2159698.09	Картометрический	5.00	-
244	405346.81	2159702.52	Картометрический	5.00	-
245	405346.21	2159707.36	Картометрический	5.00	-
246	405346.98	2159711.71	Картометрический	5.00	-
247	405378.68	2159746.42	Картометрический	5.00	-
248	405409.93	2159783.47	Картометрический	5.00	-
249	405432.51	2159808.68	Картометрический	5.00	-
250	405452.17	2159830.83	Картометрический	5.00	-
251	405463.74	2159844.97	Картометрический	5.00	-
252	405471.12	2159850.03	Картометрический	5.00	-
253	405477.23	2159853.50	Картометрический	5.00	-
254	405516.24	2159873.44	Картометрический	5.00	-
255	405548.54	2159887.51	Картометрический	5.00	-
256	405582.68	2159901.60	Картометрический	5.00	-
257	405626.13	2159918.25	Картометрический	5.00	-
258	405654.42	2159928.41	Картометрический	5.00	-
259	405683.42	2159939.10	Картометрический	5.00	-
260	405708.85	2159947.61	Картометрический	5.00	-
261	405743.77	2159962.05	Картометрический	5.00	-
262	405757.12	2159969.33	Картометрический	5.00	-
263	405775.93	2159978.50	Картометрический	5.00	-
264	405802.66	2159991.41	Картометрический	5.00	-
265	405835.83	2160008.80	Картометрический	5.00	-
266	405886.20	2160037.84	Картометрический	5.00	-
267	405928.66	2160062.33	Картометрический	5.00	-
268	405961.88	2160082.91	Картометрический	5.00	-
269	405964.84	2160084.43	Картометрический	5.00	-
270	405967.73	2160084.85	Картометрический	5.00	-
271	405970.05	2160083.52	Картометрический	5.00	-
272	405970.83	2160081.32	Картометрический	5.00	-
273	405983.44	2160085.07	Картометрический	5.00	-
274	405981.79	2160093.78	Картометрический	5.00	-

1	2	3	4	5	6
275	405982.63	2160101.29	Картометрический	5.00	-
276	405985.23	2160106.97	Картометрический	5.00	-
277	405995.86	2160120.54	Картометрический	5.00	-
278	406025.55	2160159.93	Картометрический	5.00	-
279	406028.54	2160160.99	Картометрический	5.00	-
280	406031.65	2160161.49	Картометрический	5.00	-
281	406042.23	2160163.37	Картометрический	5.00	-
282	406042.36	2160173.69	Картометрический	5.00	-
283	406040.31	2160173.89	Картометрический	5.00	-
284	406038.59	2160174.70	Картометрический	5.00	-
285	406048.84	2160190.97	Картометрический	5.00	-
286	406056.55	2160207.80	Картометрический	5.00	-
287	406057.79	2160208.22	Картометрический	5.00	-
288	406058.86	2160208.22	Картометрический	5.00	-
289	406061.20	2160205.70	Картометрический	5.00	-
290	406069.04	2160223.68	Картометрический	5.00	-
291	406065.71	2160226.77	Картометрический	5.00	-
292	406063.78	2160230.32	Картометрический	5.00	-
293	406061.26	2160234.93	Картометрический	5.00	-
294	406060.32	2160268.33	Картометрический	5.00	-
295	406060.10	2160292.69	Картометрический	5.00	-
296	406059.91	2160313.36	Картометрический	5.00	-
297	406063.79	2160319.69	Картометрический	5.00	-
298	406066.58	2160321.73	Картометрический	5.00	-
299	406065.67	2160335.54	Картометрический	5.00	-
300	406059.67	2160338.91	Картометрический	5.00	-
301	406058.51	2160382.30	Картометрический	5.00	-
302	406061.28	2160388.29	Картометрический	5.00	-
303	406067.26	2160388.44	Картометрический	5.00	-
304	406067.29	2160400.75	Картометрический	5.00	-
305	406059.05	2160402.04	Картометрический	5.00	-
306	406059.09	2160449.24	Картометрический	5.00	-
307	406057.80	2160487.46	Картометрический	5.00	-
308	406058.66	2160495.29	Картометрический	5.00	-
309	406060.70	2160506.03	Картометрический	5.00	-
310	406067.46	2160532.29	Картометрический	5.00	-
311	406074.37	2160549.77	Картометрический	5.00	-
312	406082.67	2160567.03	Картометрический	5.00	-
313	406093.07	2160579.40	Картометрический	5.00	-
314	406115.56	2160593.56	Картометрический	5.00	-
315	406137.37	2160602.77	Картометрический	5.00	-
316	406186.22	2160622.79	Картометрический	5.00	-
317	406226.92	2160639.87	Картометрический	5.00	-
318	406259.22	2160653.80	Картометрический	5.00	-
319	406306.98	2160672.66	Картометрический	5.00	-
320	406346.18	2160686.11	Картометрический	5.00	-
321	406371.45	2160697.31	Картометрический	5.00	-
322	406392.76	2160703.00	Картометрический	5.00	-



1	2	3	4	5	6
323	406403.49	2160705.86	Картометрический	5.00	-
324	406417.90	2160709.62	Картометрический	5.00	-
325	406420.40	2160708.45	Картометрический	5.00	-
326	406425.10	2160706.26	Картометрический	5.00	-
327	406432.79	2160707.48	Картометрический	5.00	-
328	406433.10	2160709.42	Картометрический	5.00	-
329	406435.46	2160712.03	Картометрический	5.00	-
330	406437.74	2160713.39	Картометрический	5.00	-
331	406462.70	2160720.83	Картометрический	5.00	-
332	406495.22	2160730.38	Картометрический	5.00	-
333	406509.35	2160733.99	Картометрический	5.00	-
334	406524.62	2160738.87	Картометрический	5.00	-
335	406539.88	2160743.42	Картометрический	5.00	-
336	406554.86	2160746.59	Картометрический	5.00	-
337	406571.43	2160751.25	Картометрический	5.00	-
338	406611.20	2160762.55	Картометрический	5.00	-
339	406654.20	2160774.83	Картометрический	5.00	-
340	406668.34	2160779.09	Картометрический	5.00	-
341	406706.86	2160790.72	Картометрический	5.00	-
342	406725.67	2160796.71	Картометрический	5.00	-
343	406739.92	2160800.71	Картометрический	5.00	-
344	406762.40	2160807.91	Картометрический	5.00	-
345	406785.23	2160815.23	Картометрический	5.00	-
346	406817.03	2160825.78	Картометрический	5.00	-
347	406833.03	2160831.14	Картометрический	5.00	-
348	406878.31	2160846.19	Картометрический	5.00	-
349	406886.95	2160848.95	Картометрический	5.00	-
350	406929.78	2160861.14	Картометрический	5.00	-
351	406962.59	2160869.84	Картометрический	5.00	-
352	406974.64	2160873.04	Картометрический	5.00	-
353	406982.73	2160875.18	Картометрический	5.00	-
354	407021.19	2160886.87	Картометрический	5.00	-
355	407071.26	2160901.89	Картометрический	5.00	-
356	407096.97	2160909.23	Картометрический	5.00	-
357	407115.82	2160915.11	Картометрический	5.00	-
358	407123.77	2160917.11	Картометрический	5.00	-
359	407141.02	2160923.05	Картометрический	5.00	-
360	407157.59	2160927.19	Картометрический	5.00	-
361	407162.65	2160929.60	Картометрический	5.00	-
362	407213.31	2160944.28	Картометрический	5.00	-
363	407267.15	2160959.63	Картометрический	5.00	-
364	407307.78	2160971.40	Картометрический	5.00	-
365	407343.18	2160981.65	Картометрический	5.00	-
366	407391.33	2160996.70	Картометрический	5.00	-
367	407420.02	2161005.80	Картометрический	5.00	-
368	407438.62	2161011.70	Картометрический	5.00	-
369	407451.82	2161015.50	Картометрический	5.00	-
370	407469.50	2161021.02	Картометрический	5.00	-

1	2	3	4	5	6
371	407516.37	2161034.64	Картометрический	5.00	-
372	407552.51	2161045.39	Картометрический	5.00	-
373	407580.31	2161052.17	Картометрический	5.00	-
374	407618.40	2161062.22	Картометрический	5.00	-
375	407653.09	2161071.38	Картометрический	5.00	-
376	407701.03	2161081.78	Картометрический	5.00	-
1	407744.25	2161091.15	Картометрический	5.00	-

3. Сведения о характерных точках части (частей) границы объекта



Обозначение характерных точек части границы	Координаты, м		Метод определения координат характерной точки	Средняя квадратическая погрешность положения характерной точки (Mt), м	Описание обозначения точки на местности (при наличии)
	X	Y			
1	2	3	4	5	6
Часть №					
-	-	-	-	-	-



## План границ объекта




Используемые условные знаки и обозначения:

- |   |   |
|---|---|
|  | границы территориальной зоны                  |
|  | характерная точка границ территориальной зоны |

Масштаб 1:10000

Заместитель руководителя БУВО «Нормативно-проектный центр»

Подпись  А.В. Ромашов Дата « 14 » февраля 2020 г.

Место для оттиска печати (при наличии) лица, составившего описание местоположения границ объекта





ОПИСАНИЕ МЕСТОПОЛОЖЕНИЯ ГРАНИЦ  
Зона сельскохозяйственного производства – СХ1

(наименование объекта, местоположение границ которого описано  
(далее - объект))

Раздел 1

Сведения об объекте		
№ п/п	Характеристики объекта	Описание характеристик
1	2	3
1	Местоположение объекта	Воронежская область, Павловский муниципальный район, Ерышевское сельское поселение, село Ерышевка
2	Площадь объекта $\pm$ величина погрешности определения площади ( $P \pm \text{Дельта } P$ )	49896 $\pm$ 3909 м <sup>2</sup>
3	Иные характеристики объекта	-

## Раздел 2

Сведения о местоположении границ объекта					
1. Система координат: МСК - 36, зона 2					
2. Сведения о характерных точках границ объекта					
Обозначение характерных точек границ	Координаты, м		Метод определения координат характерной точки	Средняя квадратическая погрешность положения характерной точки (Mt), м	Описание обозначения точки на местности (при наличии)
	X	Y			
1	2	3	4	5	6
1	405250.25	2159661.86	Картометрический	5.00	-
2	405246.59	2159668.53	Картометрический	5.00	-
3	405236.80	2159690.26	Картометрический	5.00	-
4	405230.99	2159689.19	Картометрический	5.00	-
5	405208.10	2159681.95	Картометрический	5.00	-
6	405185.22	2159674.71	Картометрический	5.00	-
7	405176.59	2159671.98	Картометрический	5.00	-
8	405154.01	2159727.41	Картометрический	5.00	-
9	405130.75	2159716.48	Картометрический	5.00	-
10	405109.93	2159706.70	Картометрический	5.00	-
11	405090.02	2159697.34	Картометрический	5.00	-
12	405069.20	2159687.56	Картометрический	5.00	-
13	405046.85	2159677.05	Картометрический	5.00	-
14	405025.13	2159666.85	Картометрический	5.00	-
15	405003.41	2159656.64	Картометрический	5.00	-
16	405012.11	2159633.48	Картометрический	5.00	-
17	405014.88	2159626.69	Картометрический	5.00	-
18	404903.67	2159588.41	Картометрический	5.00	-
19	404921.87	2159532.64	Картометрический	5.00	-
20	404946.75	2159484.18	Картометрический	5.00	-
21	404967.84	2159464.23	Картометрический	5.00	-
22	404990.10	2159480.71	Картометрический	5.00	-
23	404992.04	2159482.60	Картометрический	5.00	-
24	404992.70	2159484.23	Картометрический	5.00	-
25	404993.00	2159487.33	Картометрический	5.00	-
26	405006.33	2159496.77	Картометрический	5.00	-
27	405009.18	2159496.03	Картометрический	5.00	-
28	405011.48	2159496.34	Картометрический	5.00	-
29	405013.90	2159497.86	Картометрический	5.00	-
30	405041.98	2159517.05	Картометрический	5.00	-
31	405062.28	2159530.95	Картометрический	5.00	-
32	405102.54	2159558.48	Картометрический	5.00	-
33	405143.37	2159586.40	Картометрический	5.00	-
34	405179.75	2159610.08	Картометрический	5.00	-
35	405181.61	2159611.74	Картометрический	5.00	-
36	405181.89	2159614.40	Картометрический	5.00	-
37	405181.27	2159618.41	Картометрический	5.00	-

1	2	3	4	5	6
38	405189.39	2159624.46	Картометрический	5.00	-
39	405197.27	2159624.52	Картометрический	5.00	-
40	405201.76	2159626.37	Картометрический	5.00	-
41	405234.86	2159650.77	Картометрический	5.00	-
1	405250.25	2159661.86	Картометрический	5.00	-
42	404808.14	2160544.30	Картометрический	5.00	-
43	404832.66	2160604.08	Картометрический	5.00	-
44	404809.19	2160615.99	Картометрический	5.00	-
45	404804.42	2160617.92	Картометрический	5.00	-
46	404782.15	2160611.01	Картометрический	5.00	-
47	404752.52	2160603.31	Картометрический	5.00	-
48	404747.47	2160590.10	Картометрический	5.00	-
49	404778.09	2160553.80	Картометрический	5.00	-
42	404808.14	2160544.30	Картометрический	5.00	-
50	406213.09	2160402.42	Картометрический	5.00	-
51	406192.07	2160443.51	Картометрический	5.00	-
52	406133.16	2160428.69	Картометрический	5.00	-
53	406110.41	2160419.95	Картометрический	5.00	-
54	406096.17	2160405.06	Картометрический	5.00	-
55	406084.77	2160395.08	Картометрический	5.00	-
56	406067.26	2160388.44	Картометрический	5.00	-
57	406098.84	2160338.57	Картометрический	5.00	-
58	406108.56	2160343.77	Картометрический	5.00	-
59	406133.54	2160358.95	Картометрический	5.00	-
50	406213.09	2160402.42	Картометрический	5.00	-

## 3. Сведения о характерных точках части (частей) границы объекта

Обозначение характерных точек части границы	Координаты, м		Метод определения координат характерной точки	Средняя квадратическая погрешность положения характерной точки (Mt), м	Описание обозначения точки на местности (при наличии)
	X	Y			
1	2	3	4	5	6
Часть №					
-	-	-	-	-	-







## План границ объекта




Используемые условные знаки и обозначения:

Масштаб 1:5000

- |   |   |
|---|---|
|  | границы территориальной зоны                  |
|  | характерная точка границ территориальной зоны |

Заместитель руководителя БУВО «Нормативно-проектный центр»

Подпись  А.В. Ромашов Дата « 14 » февраля 2020 г.

Место для оттиска печати (при наличии) лица, составившего описание местоположения границ объекта



ОПИСАНИЕ МЕСТОПОЛОЖЕНИЯ ГРАНИЦ  
Зона рекреационного назначения-объектов отдыха – Р1

(наименование объекта, местоположение границ которого описано  
(далее - объект)

Раздел 1

Сведения об объекте		
№ п/п	Характеристики объекта	Описание характеристик
1	2	3
1	Местоположение объекта	Воронежская область, Павловский муниципальный район, Ерышевское сельское поселение, село Ерышевка
2	Площадь объекта $\pm$ величина погрешности определения площади ( $P \pm \text{Дельта } P$ )	9635 $\pm$ 1718 м <sup>2</sup>
3	Иные характеристики объекта	-

## Раздел 2

Сведения о местоположении границ объекта					
1. Система координат: МСК - 36, зона 2					
2. Сведения о характерных точках границ объекта					
Обозначение характерных точек границ	Координаты, м		Метод определения координат характерной точки	Средняя квадратическая погрешность положения характерной точки (Mt), м	Описание обозначения точки на местности (при наличии)
	X	Y			
1	2	3	4	5	6
1	406190.21	2160210.06	Картометрический	5.00	-
2	406173.71	2160230.93	Картометрический	5.00	-
3	406153.77	2160255.76	Картометрический	5.00	-
4	406132.85	2160287.30	Картометрический	5.00	-
5	406105.12	2160328.65	Картометрический	5.00	-
6	406059.91	2160313.36	Картометрический	5.00	-
7	406060.10	2160292.69	Картометрический	5.00	-
8	406074.97	2160217.69	Картометрический	5.00	-
9	406131.78	2160239.05	Картометрический	5.00	-
10	406138.65	2160222.85	Картометрический	5.00	-
11	406130.24	2160219.38	Картометрический	5.00	-
12	406139.17	2160200.05	Картометрический	5.00	-
13	406169.09	2160213.65	Картометрический	5.00	-
14	406171.88	2160208.11	Картометрический	5.00	-
15	406142.50	2160194.44	Картометрический	5.00	-
16	406115.70	2160182.77	Картометрический	5.00	-
17	406104.08	2160208.58	Картометрический	5.00	-
18	406081.28	2160200.85	Картометрический	5.00	-
19	406090.77	2160174.82	Картометрический	5.00	-
20	406114.64	2160179.16	Картометрический	5.00	-
21	406120.40	2160169.61	Картометрический	5.00	-
22	406130.09	2160176.12	Картометрический	5.00	-
1	406190.21	2160210.06	Картометрический	5.00	-
3. Сведения о характерных точках части (частей) границы объекта					
Обозначение характерных точек части границы	Координаты, м		Метод определения координат характерной точки	Средняя квадратическая погрешность положения характерной точки (Mt), м	Описание обозначения точки на местности (при наличии)
	X	Y			
1	2	3	4	5	6
Часть №					
-	-	-	-	-	-





## Раздел 4

## План границ объекта



Используемые условные знаки и обозначения:



границы территориальной зоны



характерная точка границ  
территориальной зоны

Масштаб 1:2000

Заместитель руководителя БУВО «Нормативно-проектный центр»

Подпись  А.В. Ромашов Дата « 14 » февраля 2020 г.

Место для оттиска печати (при наличии) лица, составившего описание местоположения границ объекта



## ОПИСАНИЕ МЕСТОПОЛОЖЕНИЯ ГРАНИЦ

## Зона ритуальных объектов – СН1

(наименование объекта, местоположение границ которого описано  
(далее - объект)

## Раздел 1

Сведения об объекте		
№ п/п	Характеристики объекта	Описание характеристик
1	2	3
1	Местоположение объекта	Воронежская область, Павловский муниципальный район, Ерышевское сельское поселение, село Ерышевка
2	Площадь объекта $\pm$ величина погрешности определения площади ( $P \pm \text{Дельта } P$ )	13927 $\pm$ -2065 м <sup>2</sup>
3	Иные характеристики объекта	-

## Раздел 2

Сведения о местоположении границ объекта					
1. Система координат: МСК - 36, зона 2					
2. Сведения о характерных точках границ объекта					
Обозначение характерных точек границ	Координаты, м		Метод определения координат характерной точки	Средняя квадратическая погрешность положения характерной точки (Mт), м	Описание обозначения точки на местности (при наличии)
	X	Y			
1	2	3	4	5	6
1	406256.03	2160849.18	Картометрический	5.00	-
2	406240.70	2160911.79	Картометрический	5.00	-
3	406146.27	2160879.47	Картометрический	5.00	-
4	406119.17	2160860.94	Картометрический	5.00	-
5	406097.92	2160837.61	Картометрический	5.00	-
6	406089.98	2160823.68	Картометрический	5.00	-
7	406063.71	2160759.56	Картометрический	5.00	-
8	406106.65	2160767.21	Картометрический	5.00	-
9	406126.29	2160775.33	Картометрический	5.00	-
10	406169.78	2160796.55	Картометрический	5.00	-
11	406183.21	2160797.10	Картометрический	5.00	-
12	406204.93	2160801.96	Картометрический	5.00	-
13	406200.50	2160829.34	Картометрический	5.00	-
1	406256.03	2160849.18	Картометрический	5.00	-
3. Сведения о характерных точках части (частей) границы объекта					
Обозначение характерных точек части границы	Координаты, м		Метод определения координат характерной точки	Средняя квадратическая погрешность положения характерной точки (Mт), м	Описание обозначения точки на местности (при наличии)
	X	Y			
1	2	3	4	5	6
Часть №					
-	-	-	-	-	-





## План границ объекта




Масштаб 1:2000

Используемые условные знаки и обозначения:




границы территориальной зоны



характерная точка границ территориальной зоны

Заместитель руководителя БУВО «Нормативно-проектный центр»

Подпись  А.В. Ромашов Дата « 14 » февраля 2020 г.

Место для оттиска печати (при наличии) лица, составившего описание местоположения границ объекта



Приложение №2  
к правилам землепользования и застройки  
Ерышевского сельского поселения  
Павловского муниципального района  
Воронежской области

СВЕДЕНИЯ О ГРАНИЦАХ ТЕРРИТОРИАЛЬНЫХ ЗОН,  
СОДЕРЖАЩИЕ ГРАФИЧЕСКОЕ ОПИСАНИЕ МЕСТОПОЛОЖЕНИЯ  
ГРАНИЦ ТЕРРИТОРИАЛЬНЫХ ЗОН, ПЕРЕЧЕНЬ КООРДИНАТ  
ХАРАКТЕРНЫХ ТОЧЕК ГРАНИЦ ТЕРРИТОРИАЛЬНЫХ ЗОН,  
РАСПОЛОЖЕННЫХ ЗА ГРАНИЦАМИ НАСЕЛЕННОГО ПУНКТА НА  
ТЕРРИТОРИИ ЕРЫШЕВСКОГО СЕЛЬСКОГО ПОСЕЛЕНИЯ

## ОПИСАНИЕ МЕСТОПОЛОЖЕНИЯ ГРАНИЦ

Зона улиц, дорог, инженерной и транспортной инфраструктуры - ИТ1

---

 (наименование объекта, местоположение границ которого описано  
 (далее объект))

## Раздел 1

Сведения об объекте		
№ п/п	Характеристики объекта	Описание характеристик
1	2	3
1	Местоположение объекта	Воронежская область, Павловский муниципальный район, Ерышевское сельское поселение
2	Площадь объекта $\pm$ величина погрешности определения площади ( $P \pm \text{Дельта } P$ )	456340 $\pm$ 11822 м <sup>2</sup>
3	Иные характеристики объекта	-

## Раздел 2

Сведения о местоположении границ объекта					
1. Система координат: МСК - 36, зона 2					
2. Сведения о характерных точках границ объекта					
Обозначение характерных точек границ	Координаты, м		Метод определения координат характерной точки	Средняя квадратическая погрешность положения характерной точки (Mt), м	Описание обозначения точки на местности (при наличии)
	X	Y			
1	2	3	4	5	6
1	408299.32	2161239.86	Картометрический	5.00	-
2	408272.12	2161229.68	Картометрический	5.00	-
3	408265.74	2161220.47	Картометрический	5.00	-
4	408267.26	2161208.32	Картометрический	5.00	-
5	408267.54	2161207.10	Картометрический	5.00	-
6	408258.13	2161205.17	Картометрический	5.00	-
7	408254.96	2161217.99	Картометрический	5.00	-
8	408252.90	2161218.63	Картометрический	5.00	-
9	408244.82	2161216.40	Картометрический	5.00	-
10	408216.44	2161208.13	Картометрический	5.00	-
11	408183.34	2161198.48	Картометрический	5.00	-
12	408143.68	2161188.23	Картометрический	5.00	-
13	408094.89	2161175.62	Картометрический	5.00	-
14	408042.62	2161162.11	Картометрический	5.00	-
15	407992.67	2161149.21	Картометрический	5.00	-
16	407944.80	2161137.79	Картометрический	5.00	-
17	407906.58	2161128.67	Картометрический	5.00	-
18	407861.70	2161117.97	Картометрический	5.00	-
19	407815.03	2161106.84	Картометрический	5.00	-
20	407766.73	2161095.32	Картометрический	5.00	-
21	407765.27	2161094.81	Картометрический	5.00	-
22	407764.20	2161093.88	Картометрический	5.00	-
23	407763.89	2161091.48	Картометрический	5.00	-
24	407764.19	2161088.20	Картометрический	5.00	-
25	407766.00	2161083.53	Картометрический	5.00	-
26	407754.51	2161079.12	Картометрический	5.00	-
27	407747.12	2161090.44	Картометрический	5.00	-
28	407744.25	2161091.15	Картометрический	5.00	-
29	407740.91	2161111.81	Картометрический	5.00	-
30	407747.63	2161113.52	Картометрический	5.00	-
31	407810.04	2161128.40	Картометрический	5.00	-
32	407857.59	2161139.73	Картометрический	5.00	-
33	407902.93	2161150.54	Картометрический	5.00	-
34	407941.56	2161159.75	Картометрический	5.00	-
35	407986.49	2161170.46	Картометрический	5.00	-



1	2	3	4	5	6
36	408038.12	2161184.60	Картометрический	5.00	-
37	408091.24	2161199.15	Картометрический	5.00	-
38	408140.12	2161212.54	Картометрический	5.00	-
39	408176.48	2161222.50	Картометрический	5.00	-
40	408211.71	2161232.57	Картометрический	5.00	-
41	408256.66	2161245.43	Картометрический	5.00	-
42	408261.10	2161246.70	Картометрический	5.00	-
43	408299.36	2161257.65	Картометрический	5.00	-
44	408299.83	2161258.45	Картометрический	5.00	-
45	408301.39	2161252.15	Картометрический	5.00	-
1	408299.32	2161239.86	Картометрический	5.00	-
46	405052.35	2159496.89	Картометрический	5.00	-
47	405041.98	2159517.05	Картометрический	5.00	-
48	405013.90	2159497.86	Картометрический	5.00	-
49	405011.48	2159496.34	Картометрический	5.00	-
50	405009.18	2159496.03	Картометрический	5.00	-
51	405006.33	2159496.77	Картометрический	5.00	-
52	404993.00	2159487.33	Картометрический	5.00	-
53	404992.70	2159484.23	Картометрический	5.00	-
54	404992.04	2159482.60	Картометрический	5.00	-
55	404990.10	2159480.71	Картометрический	5.00	-
56	404967.84	2159464.23	Картометрический	5.00	-
57	404951.43	2159448.83	Картометрический	5.00	-
58	404920.99	2159420.17	Картометрический	5.00	-
59	404897.21	2159392.17	Картометрический	5.00	-
60	404867.88	2159357.63	Картометрический	5.00	-
61	404836.51	2159320.69	Картометрический	5.00	-
62	404812.86	2159296.51	Картометрический	5.00	-
63	404796.91	2159282.26	Картометрический	5.00	-
64	404781.58	2159270.86	Картометрический	5.00	-
65	404776.49	2159268.72	Картометрический	5.00	-
66	404755.28	2159255.29	Картометрический	5.00	-
67	404731.40	2159243.74	Картометрический	5.00	-
68	404706.68	2159235.00	Картометрический	5.00	-
69	404677.62	2159225.98	Картометрический	5.00	-
70	404633.06	2159213.21	Картометрический	5.00	-
71	404584.59	2159199.32	Картометрический	5.00	-
72	404530.88	2159183.93	Картометрический	5.00	-
73	404484.14	2159170.54	Картометрический	5.00	-
74	404431.96	2159155.59	Картометрический	5.00	-
75	404372.64	2159138.59	Картометрический	5.00	-
76	404338.94	2159129.94	Картометрический	5.00	-
77	404307.09	2159125.57	Картометрический	5.00	-
78	404260.82	2159123.06	Картометрический	5.00	-
79	404212.83	2159123.06	Картометрический	5.00	-
80	404167.08	2159122.59	Картометрический	5.00	-
81	404122.53	2159122.06	Картометрический	5.00	-

1	2	3	4	5	6
82	404097.18	2159118.83	Картометрический	5.00	-
83	404072.00	2159114.46	Картометрический	5.00	-
84	404044.50	2159105.29	Картометрический	5.00	-
85	404018.98	2159092.28	Картометрический	5.00	-
86	403990.02	2159074.49	Картометрический	5.00	-
87	403962.00	2159050.42	Картометрический	5.00	-
88	403934.91	2159023.15	Картометрический	5.00	-
89	403904.42	2158990.24	Картометрический	5.00	-
90	403869.41	2158952.44	Картометрический	5.00	-
91	403837.40	2158917.89	Картометрический	5.00	-
92	403797.33	2158874.64	Картометрический	5.00	-
93	403769.21	2158845.23	Картометрический	5.00	-
94	403736.92	2158811.44	Картометрический	5.00	-
95	403701.30	2158774.17	Картометрический	5.00	-
96	403669.80	2158742.37	Картометрический	5.00	-
97	403629.90	2158702.09	Картометрический	5.00	-
98	403592.41	2158665.83	Картометрический	5.00	-
99	403550.22	2158625.03	Картометрический	5.00	-
100	403508.71	2158584.90	Картометрический	5.00	-
101	403475.41	2158552.70	Картометрический	5.00	-
102	403449.91	2158527.47	Картометрический	5.00	-
103	403424.57	2158502.89	Картометрический	5.00	-
104	403388.89	2158468.28	Картометрический	5.00	-
105	403350.51	2158431.06	Картометрический	5.00	-
106	403310.89	2158392.63	Картометрический	5.00	-
107	403275.99	2158358.78	Картометрический	5.00	-
108	403236.86	2158320.83	Картометрический	5.00	-
109	403193.15	2158278.66	Картометрический	5.00	-
110	403149.22	2158236.27	Картометрический	5.00	-
111	403115.89	2158204.12	Картометрический	5.00	-
112	403088.08	2158177.30	Картометрический	5.00	-
113	403054.42	2158144.82	Картометрический	5.00	-
114	403015.17	2158108.27	Картометрический	5.00	-
115	402988.88	2158083.78	Картометрический	5.00	-
116	402962.40	2158059.12	Картометрический	5.00	-
117	402918.74	2158017.05	Картометрический	5.00	-
118	402868.32	2157968.45	Картометрический	5.00	-
119	402825.08	2157926.79	Картометрический	5.00	-
120	402775.06	2157878.59	Картометрический	5.00	-
121	402735.38	2157840.34	Картометрический	5.00	-
122	402694.14	2157800.60	Картометрический	5.00	-
123	402652.86	2157760.82	Картометрический	5.00	-
124	402609.17	2157718.72	Картометрический	5.00	-
125	402567.91	2157678.96	Картометрический	5.00	-
126	402533.88	2157646.41	Картометрический	5.00	-
127	402494.99	2157609.23	Картометрический	5.00	-
128	402458.77	2157574.60	Картометрический	5.00	-
129	402422.39	2157539.80	Картометрический	5.00	-

1	2	3	4	5	6
130	402402.24	2157519.48	Картометрический	5.00	-
131	402393.02	2157508.63	Картометрический	5.00	-
132	402374.14	2157483.62	Картометрический	5.00	-
133	402358.80	2157458.04	Картометрический	5.00	-
134	402351.25	2157443.50	Картометрический	5.00	-
135	402337.89	2157408.68	Картометрический	5.00	-
136	402333.41	2157386.99	Картометрический	5.00	-
137	402330.95	2157364.78	Картометрический	5.00	-
138	402328.24	2157332.77	Картометрический	5.00	-
139	402327.40	2157327.79	Картометрический	5.00	-
140	402323.17	2157324.52	Картометрический	5.00	-
141	402307.61	2157321.26	Картометрический	5.00	-
142	402263.79	2157324.93	Картометрический	5.00	-
143	402213.89	2157329.11	Картометрический	5.00	-
144	402163.35	2157333.35	Картометрический	5.00	-
145	402109.92	2157337.46	Картометрический	5.00	-
146	402052.15	2157341.92	Картометрический	5.00	-
147	401998.18	2157346.08	Картометрический	5.00	-
148	401989.94	2157354.10	Картометрический	5.00	-
149	401984.37	2157361.69	Картометрический	5.00	-
150	401968.70	2157355.64	Картометрический	5.00	-
151	401968.27	2157352.30	Картометрический	5.00	-
152	401963.77	2157350.27	Картометрический	5.00	-
153	401924.27	2157353.20	Картометрический	5.00	-
154	401871.48	2157357.12	Картометрический	5.00	-
155	401819.35	2157360.99	Картометрический	5.00	-
156	401765.03	2157365.02	Картометрический	5.00	-
157	401715.54	2157368.69	Картометрический	5.00	-
158	401666.34	2157372.29	Картометрический	5.00	-
159	401613.51	2157376.15	Картометрический	5.00	-
160	401557.30	2157380.26	Картометрический	5.00	-
161	401500.03	2157384.44	Картометрический	5.00	-
162	401463.66	2157386.58	Картометрический	5.00	-
163	401441.00	2157387.86	Картометрический	5.00	-
164	401390.81	2157390.70	Картометрический	5.00	-
165	401327.12	2157394.30	Картометрический	5.00	-
166	401282.36	2157396.83	Картометрический	5.00	-
167	401230.26	2157398.94	Картометрический	5.00	-
168	401187.14	2157400.68	Картометрический	5.00	-
169	401136.68	2157402.73	Картометрический	5.00	-
170	401076.75	2157405.16	Картометрический	5.00	-
171	401013.66	2157407.72	Картометрический	5.00	-
172	400956.78	2157409.42	Картометрический	5.00	-
173	400906.66	2157410.93	Картометрический	5.00	-
174	400854.30	2157412.50	Картометрический	5.00	-
175	400794.43	2157414.30	Картометрический	5.00	-
176	400780.35	2157415.01	Картометрический	5.00	-
177	400771.53	2157415.70	Картометрический	5.00	-

1	2	3	4	5	6
178	400598.50	2157421.24	Картометрический	5.00	-
179	400469.80	2157421.36	Картометрический	5.00	-
180	400367.47	2157426.55	Картометрический	5.00	-
181	400316.14	2157427.43	Картометрический	5.00	-
182	400261.52	2157428.37	Картометрический	5.00	-
183	400226.64	2157428.96	Картометрический	5.00	-
184	400187.28	2157429.64	Картометрический	5.00	-
185	400125.89	2157430.50	Картометрический	5.00	-
186	400075.60	2157431.21	Картометрический	5.00	-
187	400022.06	2157431.96	Картометрический	5.00	-
188	399967.86	2157432.72	Картометрический	5.00	-
189	399908.32	2157433.56	Картометрический	5.00	-
190	399844.20	2157434.46	Картометрический	5.00	-
191	399787.59	2157434.61	Картометрический	5.00	-
192	399725.25	2157434.76	Картометрический	5.00	-
193	399672.19	2157434.89	Картометрический	5.00	-
194	399611.28	2157435.05	Картометрический	5.00	-
195	399555.64	2157434.07	Картометрический	5.00	-
196	399495.45	2157432.00	Картометрический	5.00	-
197	399491.26	2157432.48	Картометрический	5.00	-
198	399489.09	2157435.16	Картометрический	5.00	-
199	399487.98	2157438.67	Картометрический	5.00	-
200	399488.29	2157442.06	Картометрический	5.00	-
201	399476.88	2157442.16	Картометрический	5.00	-
202	399464.20	2157419.80	Картометрический	5.00	-
203	399451.84	2157397.86	Картометрический	5.00	-
204	399453.31	2157397.67	Картометрический	5.00	-
205	399457.05	2157403.43	Картометрический	5.00	-
206	399462.07	2157407.47	Картометрический	5.00	-
207	399466.89	2157408.61	Картометрический	5.00	-
208	399493.06	2157411.04	Картометрический	5.00	-
209	399561.68	2157413.74	Картометрический	5.00	-
210	399610.13	2157415.16	Картометрический	5.00	-
211	399673.01	2157415.21	Картометрический	5.00	-
212	399723.59	2157415.24	Картометрический	5.00	-
213	399790.35	2157415.29	Картометрический	5.00	-
214	399845.43	2157415.33	Картометрический	5.00	-
215	399907.86	2157414.17	Картометрический	5.00	-
216	399967.17	2157413.07	Картометрический	5.00	-
217	400020.83	2157412.07	Картометрический	5.00	-
218	400075.07	2157411.06	Картометрический	5.00	-
219	400124.72	2157410.14	Картометрический	5.00	-
220	400167.22	2157409.35	Картометрический	5.00	-
221	400173.58	2157407.35	Картометрический	5.00	-
222	400177.31	2157405.61	Картометрический	5.00	-
223	400179.14	2157404.80	Картометрический	5.00	-
224	400180.34	2157403.05	Картометрический	5.00	-
225	400180.42	2157399.14	Картометрический	5.00	-



1	2	3	4	5	6
226	400193.19	2157397.64	Картометрический	5.00	-
227	400196.22	2157403.17	Картометрический	5.00	-
228	400200.90	2157408.11	Картометрический	5.00	-
229	400204.26	2157409.59	Картометрический	5.00	-
230	400216.12	2157410.64	Картометрический	5.00	-
231	400241.51	2157410.68	Картометрический	5.00	-
232	400315.49	2157407.85	Картометрический	5.00	-
233	400366.26	2157407.06	Картометрический	5.00	-
234	400420.93	2157406.20	Картометрический	5.00	-
235	400480.90	2157404.74	Картометрический	5.00	-
236	400535.80	2157403.41	Картометрический	5.00	-
237	400592.23	2157402.04	Картометрический	5.00	-
238	400641.30	2157400.49	Картометрический	5.00	-
239	400684.60	2157399.12	Картометрический	5.00	-
240	400719.82	2157398.00	Картометрический	5.00	-
241	400763.80	2157396.61	Картометрический	5.00	-
242	400813.56	2157394.50	Картометрический	5.00	-
243	400853.95	2157392.79	Картометрический	5.00	-
244	400905.71	2157390.59	Картометрический	5.00	-
245	400955.85	2157388.47	Картометрический	5.00	-
246	401012.71	2157386.06	Картометрический	5.00	-
247	401075.16	2157383.66	Картометрический	5.00	-
248	401135.66	2157381.33	Картометрический	5.00	-
249	401186.12	2157379.39	Картометрический	5.00	-
250	401229.04	2157377.74	Картометрический	5.00	-
251	401279.33	2157375.81	Картометрический	5.00	-
252	401324.55	2157373.47	Картометрический	5.00	-
253	401388.96	2157370.14	Картометрический	5.00	-
254	401439.08	2157367.55	Картометрический	5.00	-
255	401455.16	2157366.72	Картометрический	5.00	-
256	401460.88	2157365.45	Картометрический	5.00	-
257	401465.23	2157362.03	Картометрический	5.00	-
258	401467.53	2157354.07	Картометрический	5.00	-
259	401478.99	2157353.41	Картометрический	5.00	-
260	401479.30	2157356.02	Картометрический	5.00	-
261	401481.12	2157361.38	Картометрический	5.00	-
262	401484.74	2157363.49	Картометрический	5.00	-
263	401488.29	2157363.66	Картометрический	5.00	-
264	401496.99	2157363.00	Картометрический	5.00	-
265	401555.63	2157358.89	Картометрический	5.00	-
266	401613.90	2157354.81	Картометрический	5.00	-
267	401664.66	2157351.25	Картометрический	5.00	-
268	401721.18	2157347.29	Картометрический	5.00	-
269	401732.57	2157346.48	Картометрический	5.00	-
270	401742.79	2157345.66	Картометрический	5.00	-
271	401762.86	2157344.07	Картометрический	5.00	-
272	401816.46	2157339.80	Картометрический	5.00	-
273	401869.14	2157335.60	Картометрический	5.00	-

1	2	3	4	5	6
274	401922.26	2157331.37	Картометрический	5.00	-
275	401979.99	2157326.77	Картометрический	5.00	-
276	402049.85	2157320.76	Картометрический	5.00	-
277	402107.69	2157315.78	Картометрический	5.00	-
278	402164.25	2157310.91	Картометрический	5.00	-
279	402212.39	2157307.14	Картометрический	5.00	-
280	402261.26	2157303.31	Картометрический	5.00	-
281	402306.30	2157299.78	Картометрический	5.00	-
282	402324.88	2157297.81	Картометрический	5.00	-
283	402329.16	2157294.76	Картометрический	5.00	-
284	402333.68	2157289.45	Картометрический	5.00	-
285	402337.98	2157279.99	Картометрический	5.00	-
286	402351.84	2157240.22	Картометрический	5.00	-
287	402373.22	2157180.99	Картометрический	5.00	-
288	402394.61	2157121.76	Картометрический	5.00	-
289	402413.86	2157067.01	Картометрический	5.00	-
290	402436.60	2157006.55	Картометрический	5.00	-
291	402469.93	2156919.18	Картометрический	5.00	-
292	402497.46	2156847.83	Картометрический	5.00	-
293	402522.54	2156782.51	Картометрический	5.00	-
294	402547.63	2156717.19	Картометрический	5.00	-
295	402564.40	2156672.04	Картометрический	5.00	-
296	402579.61	2156632.77	Картометрический	5.00	-
297	402593.17	2156596.71	Картометрический	5.00	-
298	402591.40	2156588.89	Картометрический	5.00	-
299	402593.17	2156580.64	Картометрический	5.00	-
300	402596.30	2156581.00	Картометрический	5.00	-
301	402601.22	2156579.47	Картометрический	5.00	-
302	402616.44	2156539.08	Картометрический	5.00	-
303	402633.18	2156496.20	Картометрический	5.00	-
304	402649.90	2156452.27	Картометрический	5.00	-
305	402664.09	2156414.80	Картометрический	5.00	-
306	402678.29	2156377.33	Картометрический	5.00	-
307	402692.38	2156340.08	Картометрический	5.00	-
308	402705.78	2156305.50	Картометрический	5.00	-
309	402719.19	2156270.92	Картометрический	5.00	-
310	402732.59	2156236.34	Картометрический	5.00	-
311	402745.99	2156201.77	Картометрический	5.00	-
312	402759.39	2156167.19	Картометрический	5.00	-
313	402772.80	2156132.61	Картометрический	5.00	-
314	402786.20	2156098.03	Картометрический	5.00	-
315	402799.60	2156063.45	Картометрический	5.00	-
316	402811.95	2156030.43	Картометрический	5.00	-
317	402819.87	2156009.37	Картометрический	5.00	-
318	402822.50	2155997.65	Картометрический	5.00	-
319	402823.99	2155990.99	Картометрический	5.00	-
320	402832.90	2155967.37	Картометрический	5.00	-
321	402837.57	2155955.76	Картометрический	5.00	-

1	2	3	4	5	6
322	402840.41	2155948.64	Картометрический	5.00	-
323	402842.18	2155944.19	Картометрический	5.00	-
324	402845.18	2155935.27	Картометрический	5.00	-
325	402849.67	2155921.67	Картометрический	5.00	-
326	402853.41	2155909.88	Картометрический	5.00	-
327	402857.88	2155895.28	Картометрический	5.00	-
328	402861.89	2155882.65	Картометрический	5.00	-
329	402865.52	2155870.05	Картометрический	5.00	-
330	402868.21	2155859.07	Картометрический	5.00	-
331	402869.53	2155853.33	Картометрический	5.00	-
332	402869.88	2155851.74	Картометрический	5.00	-
333	402870.28	2155849.96	Картометрический	5.00	-
334	402870.59	2155848.15	Картометрический	5.00	-
335	402870.92	2155846.28	Картометрический	5.00	-
336	402871.23	2155844.41	Картометрический	5.00	-
337	402871.54	2155842.54	Картометрический	5.00	-
338	402872.00	2155839.74	Картометрический	5.00	-
339	402872.29	2155837.89	Картометрический	5.00	-
340	402872.58	2155836.04	Картометрический	5.00	-
341	402872.87	2155834.19	Картометрический	5.00	-
342	402873.15	2155832.34	Картометрический	5.00	-
343	402873.42	2155830.49	Картометрический	5.00	-
344	402873.69	2155828.64	Картометрический	5.00	-
345	402873.95	2155826.79	Картометрический	5.00	-
346	402874.07	2155825.89	Картометрический	5.00	-
347	402874.28	2155824.05	Картометрический	5.00	-
348	402874.49	2155822.19	Картометрический	5.00	-
349	402874.53	2155821.87	Картометрический	5.00	-
350	402881.77	2155821.49	Картометрический	5.00	-
351	402895.12	2155820.80	Картометрический	5.00	-
352	402909.63	2155820.05	Картометрический	5.00	-
353	402909.44	2155820.93	Картометрический	5.00	-
354	402909.00	2155822.86	Картометрический	5.00	-
355	402908.56	2155824.79	Картометрический	5.00	-
356	402908.11	2155826.72	Картометрический	5.00	-
357	402907.66	2155828.65	Картометрический	5.00	-
358	402907.20	2155830.58	Картометрический	5.00	-
359	402906.74	2155832.50	Картометрический	5.00	-
360	402906.51	2155833.45	Картометрический	5.00	-
361	402906.05	2155835.37	Картометрический	5.00	-
362	402905.58	2155837.28	Картометрический	5.00	-
363	402905.11	2155839.20	Картометрический	5.00	-
364	402904.62	2155841.11	Картометрический	5.00	-
365	402904.14	2155843.02	Картометрический	5.00	-
366	402903.65	2155844.93	Картометрический	5.00	-
367	402903.15	2155846.84	Картометрический	5.00	-
368	402902.64	2155848.76	Картометрический	5.00	-
369	402902.37	2155849.74	Картометрический	5.00	-

1	2	3	4	5	6
370	402901.83	2155851.66	Картометрический	5.00	-
371	402901.29	2155853.57	Картометрический	5.00	-
372	402900.74	2155855.50	Картометрический	5.00	-
373	402900.18	2155857.40	Картометрический	5.00	-
374	402899.92	2155858.34	Картометрический	5.00	-
375	402899.37	2155860.24	Картометрический	5.00	-
376	402898.82	2155862.14	Картометрический	5.00	-
377	402898.27	2155864.04	Картометрический	5.00	-
378	402897.70	2155865.94	Картометрический	5.00	-
379	402897.13	2155867.83	Картометрический	5.00	-
380	402896.56	2155869.72	Картометрический	5.00	-
381	402895.98	2155871.61	Картометрический	5.00	-
382	402895.39	2155873.49	Картометрический	5.00	-
383	402894.80	2155875.38	Картометрический	5.00	-
384	402894.20	2155877.26	Картометрический	5.00	-
385	402893.60	2155879.13	Картометрический	5.00	-
386	402892.99	2155881.01	Картометрический	5.00	-
387	402892.07	2155883.81	Картометрический	5.00	-
388	402891.46	2155885.68	Картометрический	5.00	-
389	402890.84	2155887.55	Картометрический	5.00	-
390	402890.21	2155889.41	Картометрический	5.00	-
391	402889.58	2155891.27	Картометрический	5.00	-
392	402888.95	2155893.13	Картометрический	5.00	-
393	402888.31	2155894.99	Картометрический	5.00	-
394	402887.66	2155896.84	Картометрический	5.00	-
395	402887.02	2155898.69	Картометрический	5.00	-
396	402886.36	2155900.54	Картометрический	5.00	-
397	402885.71	2155902.39	Картометрический	5.00	-
398	402885.05	2155904.23	Картометрический	5.00	-
399	402884.37	2155906.11	Картометрический	5.00	-
400	402884.00	2155907.06	Картометрический	5.00	-
401	402883.28	2155908.88	Картометрический	5.00	-
402	402882.56	2155910.70	Картометрический	5.00	-
403	402881.47	2155913.43	Картометрический	5.00	-
404	402880.37	2155916.15	Картометрический	5.00	-
405	402879.27	2155918.86	Картометрический	5.00	-
406	402878.16	2155921.57	Картометрический	5.00	-
407	402877.04	2155924.27	Картометрический	5.00	-
408	402875.92	2155926.97	Картометрический	5.00	-
409	402874.81	2155929.63	Картометрический	5.00	-
410	402874.47	2155930.51	Картометрический	5.00	-
411	402873.40	2155933.22	Картометрический	5.00	-
412	402871.97	2155936.83	Картометрический	5.00	-
413	402870.53	2155940.44	Картометрический	5.00	-
414	402869.09	2155944.04	Картометрический	5.00	-
415	402867.27	2155948.53	Картометрический	5.00	-
416	402865.46	2155952.99	Картометрический	5.00	-
417	402863.35	2155958.37	Картометрический	5.00	-



1	2	3	4	5	6
418	402860.52	2155965.55	Картометрический	5.00	-
419	402856.25	2155976.31	Картометрический	5.00	-
420	402846.82	2155999.63	Картометрический	5.00	-
421	402838.29	2156016.00	Картометрический	5.00	-
422	402829.28	2156039.09	Картометрический	5.00	-
423	402816.43	2156073.06	Картометрический	5.00	-
424	402803.68	2156106.90	Картометрический	5.00	-
425	402790.92	2156140.74	Картометрический	5.00	-
426	402778.17	2156174.58	Картометрический	5.00	-
427	402765.42	2156208.42	Картометрический	5.00	-
428	402752.66	2156242.26	Картометрический	5.00	-
429	402739.91	2156276.10	Картометрический	5.00	-
430	402727.15	2156309.94	Картометрический	5.00	-
431	402714.40	2156343.78	Картометрический	5.00	-
432	402704.31	2156370.00	Картометрический	5.00	-
433	402694.21	2156396.21	Картометрический	5.00	-
434	402682.22	2156427.70	Картометрический	5.00	-
435	402670.22	2156459.18	Картометрический	5.00	-
436	402662.58	2156479.65	Картометрический	5.00	-
437	402661.04	2156484.99	Картометрический	5.00	-
438	402664.03	2156489.12	Картометрический	5.00	-
439	402667.02	2156491.85	Картометрический	5.00	-
440	402674.59	2156499.79	Картометрический	5.00	-
441	402669.52	2156506.94	Картометрический	5.00	-
442	402664.12	2156505.06	Картометрический	5.00	-
443	402658.10	2156504.27	Картометрический	5.00	-
444	402652.04	2156508.45	Картометрический	5.00	-
445	402644.06	2156528.13	Картометрический	5.00	-
446	402636.09	2156547.82	Картометрический	5.00	-
447	402626.53	2156573.51	Картометрический	5.00	-
448	402616.96	2156599.21	Картометрический	5.00	-
449	402601.94	2156639.48	Картометрический	5.00	-
450	402586.92	2156679.76	Картометрический	5.00	-
451	402571.90	2156720.03	Картометрический	5.00	-
452	402556.88	2156760.31	Картометрический	5.00	-
453	402541.87	2156800.58	Картометрический	5.00	-
454	402526.85	2156840.86	Картометрический	5.00	-
455	402511.83	2156881.13	Картометрический	5.00	-
456	402496.81	2156921.41	Картометрический	5.00	-
457	402481.79	2156961.68	Картометрический	5.00	-
458	402466.77	2157001.96	Картометрический	5.00	-
459	402451.75	2157042.23	Картометрический	5.00	-
460	402436.74	2157082.51	Картометрический	5.00	-
461	402421.72	2157122.79	Картометрический	5.00	-
462	402406.70	2157163.06	Картометрический	5.00	-
463	402391.68	2157203.34	Картометрический	5.00	-
464	402376.66	2157243.61	Картометрический	5.00	-
465	402366.77	2157275.10	Картометрический	5.00	-

1	2	3	4	5	6
466	402356.32	2157307.92	Картометрический	5.00	-
467	402353.65	2157331.96	Картометрический	5.00	-
468	402355.14	2157377.32	Картометрический	5.00	-
469	402361.49	2157402.38	Картометрический	5.00	-
470	402369.25	2157424.59	Картометрический	5.00	-
471	402379.77	2157447.42	Картометрический	5.00	-
472	402391.65	2157468.07	Картометрический	5.00	-
473	402406.01	2157488.02	Картометрический	5.00	-
474	402411.05	2157494.02	Картометрический	5.00	-
475	402420.11	2157504.96	Картометрический	5.00	-
476	402437.55	2157522.32	Картометрический	5.00	-
477	402473.62	2157557.14	Картометрический	5.00	-
478	402508.96	2157591.27	Картометрический	5.00	-
479	402556.71	2157637.37	Картометрический	5.00	-
480	402587.31	2157666.92	Картометрический	5.00	-
481	402623.62	2157701.83	Картометрический	5.00	-
482	402668.41	2157744.91	Картометрический	5.00	-
483	402709.20	2157784.13	Картометрический	5.00	-
484	402750.48	2157823.83	Картометрический	5.00	-
485	402788.88	2157860.76	Картометрический	5.00	-
486	402840.04	2157909.97	Картометрический	5.00	-
487	402882.84	2157951.12	Картометрический	5.00	-
488	402934.46	2158000.76	Картометрический	5.00	-
489	402990.59	2158054.74	Картометрический	5.00	-
490	403028.38	2158090.88	Картометрический	5.00	-
491	403059.81	2158120.93	Картометрический	5.00	-
492	403062.01	2158122.53	Картометрический	5.00	-
493	403064.94	2158122.97	Картометрический	5.00	-
494	403071.40	2158118.89	Картометрический	5.00	-
495	403080.29	2158126.03	Картометрический	5.00	-
496	403078.18	2158130.71	Картометрический	5.00	-
497	403076.67	2158135.74	Картометрический	5.00	-
498	403078.48	2158139.18	Картометрический	5.00	-
499	403085.05	2158146.11	Картометрический	5.00	-
500	403101.50	2158162.12	Картометрический	5.00	-
501	403129.14	2158189.03	Картометрический	5.00	-
502	403166.56	2158225.45	Картометрический	5.00	-
503	403206.04	2158263.88	Картометрический	5.00	-
504	403238.16	2158295.15	Картометрический	5.00	-
505	403269.08	2158325.25	Картометрический	5.00	-
506	403288.82	2158343.99	Картометрический	5.00	-
507	403324.08	2158377.45	Картометрический	5.00	-
508	403363.66	2158415.01	Картометрический	5.00	-
509	403402.65	2158452.02	Картометрический	5.00	-
510	403437.99	2158485.56	Картометрический	5.00	-
511	403480.38	2158525.78	Картометрический	5.00	-
512	403523.38	2158567.61	Картометрический	5.00	-
513	403564.28	2158607.40	Картометрический	5.00	-

1	2	3	4	5	6
514	403606.04	2158648.02	Картометрический	5.00	-
515	403641.93	2158682.94	Картометрический	5.00	-
516	403684.45	2158724.99	Картометрический	5.00	-
517	403718.41	2158758.59	Картометрический	5.00	-
518	403753.08	2158795.02	Картометрический	5.00	-
519	403784.68	2158828.23	Картометрический	5.00	-
520	403816.61	2158861.78	Картометрический	5.00	-
521	403852.52	2158900.35	Картометрический	5.00	-
522	403885.49	2158935.76	Картометрический	5.00	-
523	403920.38	2158973.23	Картометрический	5.00	-
524	403952.78	2159008.02	Картометрический	5.00	-
525	403976.97	2159034.42	Картометрический	5.00	-
526	404003.01	2159055.99	Картометрический	5.00	-
527	404028.22	2159071.57	Картометрический	5.00	-
528	404058.09	2159085.62	Картометрический	5.00	-
529	404075.88	2159091.10	Картометрический	5.00	-
530	404102.44	2159097.13	Картометрический	5.00	-
531	404126.40	2159098.93	Картометрический	5.00	-
532	404169.80	2159099.93	Картометрический	5.00	-
533	404192.80	2159098.99	Картометрический	5.00	-
534	404198.71	2159098.24	Картометрический	5.00	-
535	404201.77	2159096.79	Картометрический	5.00	-
536	404204.41	2159091.51	Картометрический	5.00	-
537	404206.65	2159086.92	Картометрический	5.00	-
538	404209.19	2159081.92	Картометрический	5.00	-
539	404218.73	2159085.79	Картометрический	5.00	-
540	404217.53	2159093.03	Картометрический	5.00	-
541	404218.60	2159097.40	Картометрический	5.00	-
542	404223.17	2159099.67	Картометрический	5.00	-
543	404263.85	2159099.64	Картометрический	5.00	-
544	404308.44	2159102.00	Картометрический	5.00	-
545	404341.83	2159107.53	Картометрический	5.00	-
546	404375.78	2159116.20	Картометрический	5.00	-
547	404437.48	2159133.95	Картометрический	5.00	-
548	404488.86	2159148.75	Картометрический	5.00	-
549	404534.68	2159161.93	Картометрический	5.00	-
550	404588.57	2159177.45	Картометрический	5.00	-
551	404637.23	2159191.45	Картометрический	5.00	-
552	404684.43	2159205.04	Картометрический	5.00	-
553	404712.20	2159212.91	Картометрический	5.00	-
554	404739.85	2159222.76	Картометрический	5.00	-
555	404764.29	2159234.41	Картометрический	5.00	-
556	404786.69	2159248.09	Картометрический	5.00	-
557	404808.35	2159264.14	Картометрический	5.00	-
558	404826.84	2159281.63	Картометрический	5.00	-
559	404850.35	2159304.85	Картометрический	5.00	-
560	404883.37	2159342.10	Картометрический	5.00	-
561	404912.93	2159375.44	Картометрический	5.00	-

1	2	3	4	5	6
562	404941.06	2159407.18	Картометрический	5.00	-
563	404965.09	2159431.53	Картометрический	5.00	-
564	404986.46	2159450.13	Картометрический	5.00	-
565	405013.51	2159469.62	Картометрический	5.00	-
566	405045.61	2159492.16	Картометрический	5.00	-
46	405052.35	2159496.89	Картометрический	5.00	-
567	400382.99	2155627.86	Картометрический	5.00	-
568	400372.85	2155629.77	Картометрический	5.00	-
569	400359.20	2155631.48	Картометрический	5.00	-
570	400317.76	2155627.73	Картометрический	5.00	-
571	400312.11	2155627.31	Картометрический	5.00	-
572	400214.65	2155620.07	Картометрический	5.00	-
573	400143.68	2155647.35	Картометрический	5.00	-
574	400099.82	2155657.58	Картометрический	5.00	-
575	400037.58	2155672.08	Картометрический	5.00	-
576	400036.41	2155688.75	Картометрический	5.00	-
577	400008.23	2155686.76	Картометрический	5.00	-
578	399986.53	2155685.24	Картометрический	5.00	-
579	399987.32	2155674.02	Картометрический	5.00	-
580	399918.60	2155672.31	Картометрический	5.00	-
581	399910.89	2155672.12	Картометрический	5.00	-
582	399727.90	2155667.42	Картометрический	5.00	-
583	399702.64	2155671.96	Картометрический	5.00	-
584	399565.31	2155696.65	Картометрический	5.00	-
585	399409.83	2155685.17	Картометрический	5.00	-
586	399394.89	2155685.77	Картометрический	5.00	-
587	399379.75	2155686.35	Картометрический	5.00	-
588	399265.59	2155690.72	Картометрический	5.00	-
589	399255.74	2155691.10	Картометрический	5.00	-
590	399077.32	2155675.71	Картометрический	5.00	-
591	398911.67	2155736.86	Картометрический	5.00	-
592	398700.02	2155762.26	Картометрический	5.00	-
593	398584.36	2155730.45	Картометрический	5.00	-
594	398538.18	2155731.13	Картометрический	5.00	-
595	398528.07	2155746.72	Картометрический	5.00	-
596	398525.09	2155754.98	Картометрический	5.00	-
597	398514.47	2155791.47	Картометрический	5.00	-
598	398509.38	2155798.16	Картометрический	5.00	-
599	398508.22	2155799.18	Картометрический	5.00	-
600	398450.24	2155710.93	Картометрический	5.00	-
601	398422.91	2155673.30	Картометрический	5.00	-
602	398408.86	2155653.95	Картометрический	5.00	-
603	398412.51	2155653.47	Картометрический	5.00	-
604	398416.10	2155658.94	Картометрический	5.00	-
605	398607.37	2155633.28	Картометрический	5.00	-
606	398870.82	2155610.03	Картометрический	5.00	-
607	399076.19	2155601.87	Картометрический	5.00	-



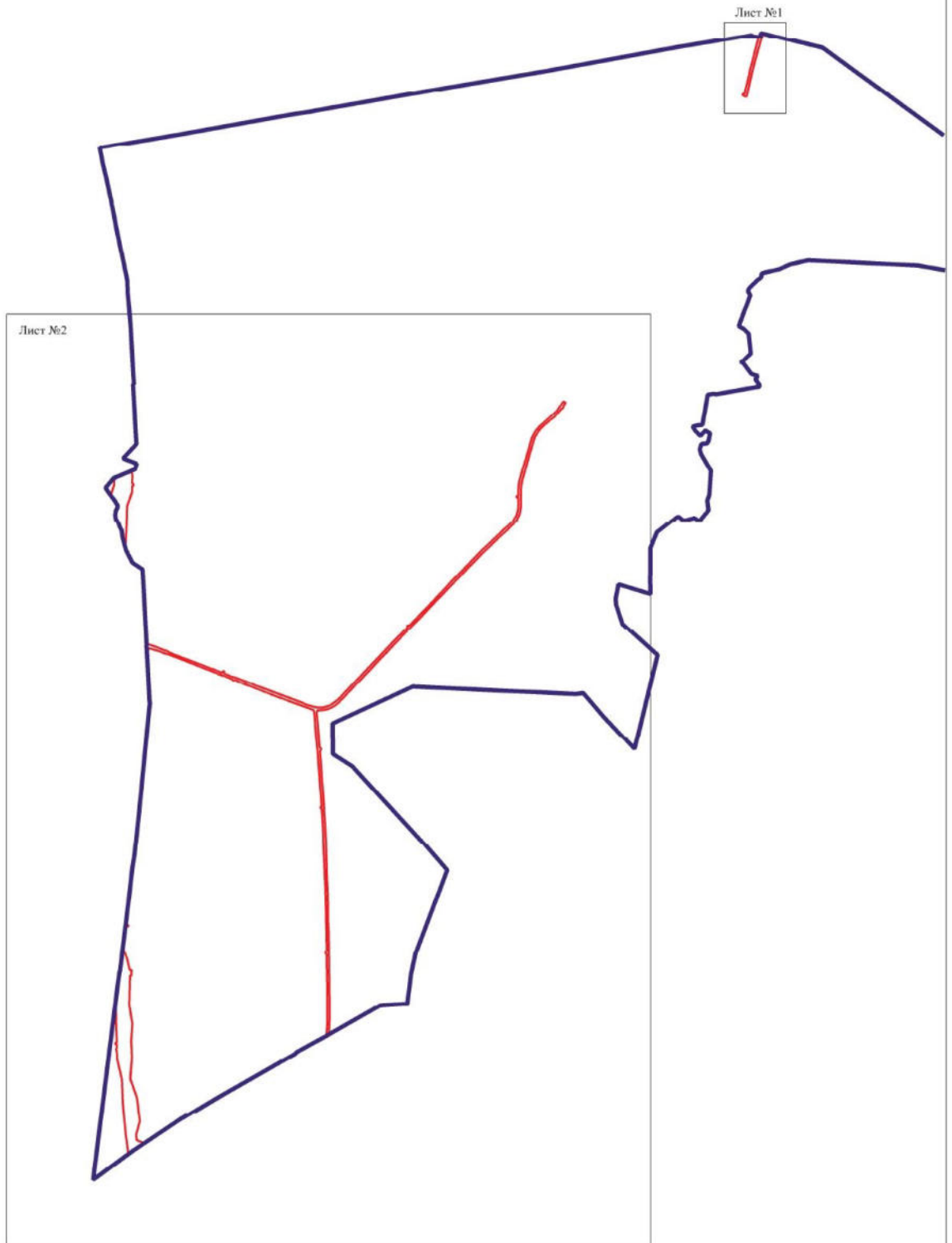
1	2	3	4	5	6
608	399252.12	2155559.68	Картометрический	5.00	-
609	399274.05	2155559.50	Картометрический	5.00	-
610	399327.62	2155559.05	Картометрический	5.00	-
611	399327.57	2155553.96	Картометрический	5.00	-
612	399347.57	2155553.79	Картометрический	5.00	-
613	399347.62	2155558.97	Картометрический	5.00	-
614	399382.52	2155558.62	Картометрический	5.00	-
615	399382.94	2155547.07	Картометрический	5.00	-
616	399397.94	2155547.61	Картометрический	5.00	-
617	399397.55	2155558.48	Картометрический	5.00	-
618	399406.02	2155558.39	Картометрический	5.00	-
619	399424.57	2155557.80	Картометрический	5.00	-
620	399585.33	2155552.72	Картометрический	5.00	-
621	399645.28	2155550.82	Картометрический	5.00	-
622	399660.17	2155550.35	Картометрический	5.00	-
623	399730.79	2155549.36	Картометрический	5.00	-
624	399754.03	2155546.32	Картометрический	5.00	-
625	399932.49	2155568.83	Картометрический	5.00	-
626	400009.35	2155578.52	Картометрический	5.00	-
627	400025.58	2155585.71	Картометрический	5.00	-
628	400097.19	2155593.04	Картометрический	5.00	-
629	400192.32	2155603.67	Картометрический	5.00	-
567	400382.99	2155627.86	Картометрический	5.00	-
630	400437.77	2155634.81	Картометрический	5.00	-
631	400436.82	2155647.32	Картометрический	5.00	-
632	400436.82	2155647.33	Картометрический	5.00	-
633	400435.87	2155659.86	Картометрический	5.00	-
634	400422.75	2155659.14	Картометрический	5.00	-
635	400423.78	2155646.05	Картометрический	5.00	-
636	400423.78	2155646.04	Картометрический	5.00	-
637	400424.80	2155633.16	Картометрический	5.00	-
630	400437.77	2155634.81	Картометрический	5.00	-
638	403726.65	2155658.49	Картометрический	5.00	-
639	403720.80	2155664.35	Картометрический	5.00	-
640	403714.94	2155658.49	Картометрический	5.00	-
641	403720.80	2155652.64	Картометрический	5.00	-
638	403726.65	2155658.49	Картометрический	5.00	-
642	404376.73	2155536.66	Картометрический	5.00	-
643	404438.41	2155685.24	Картометрический	5.00	-
644	404404.46	2155695.36	Картометрический	5.00	-
645	404325.35	2155694.24	Картометрический	5.00	-
646	404325.20	2155704.12	Картометрический	5.00	-
647	404305.20	2155703.90	Картометрический	5.00	-
648	404305.35	2155693.95	Картометрический	5.00	-
649	404254.84	2155693.23	Картометрический	5.00	-

1	2	3	4	5	6
650	404130.15	2155649.34	Картометрический	5.00	-
651	403906.68	2155643.00	Картометрический	5.00	-
652	403829.19	2155638.79	Картометрический	5.00	-
653	403753.24	2155634.66	Картометрический	5.00	-
654	403771.03	2155629.70	Картометрический	5.00	-
655	403788.02	2155624.96	Картометрический	5.00	-
656	403846.75	2155609.56	Картометрический	5.00	-
657	403917.20	2155598.49	Картометрический	5.00	-
658	403973.04	2155572.16	Картометрический	5.00	-
659	404018.29	2155547.25	Картометрический	5.00	-
660	404053.27	2155543.15	Картометрический	5.00	-
661	404081.74	2155548.09	Картометрический	5.00	-
662	404117.34	2155566.29	Картометрический	5.00	-
663	404119.37	2155567.32	Картометрический	5.00	-
664	404132.90	2155566.52	Картометрический	5.00	-
665	404165.27	2155549.11	Картометрический	5.00	-
666	404202.36	2155521.13	Картометрический	5.00	-
667	404224.16	2155505.12	Картометрический	5.00	-
668	404237.70	2155509.55	Картометрический	5.00	-
669	404237.59	2155509.68	Картометрический	5.00	-
670	404312.26	2155534.47	Картометрический	5.00	-
671	404317.78	2155535.11	Картометрический	5.00	-
642	404376.73	2155536.66	Картометрический	5.00	-

## 3. Сведения о характерных точках части (частей) границы объекта




Обозначение характерных точек части границы	Координаты, м		Метод определения координат характерной точки	Средняя квадратическая погрешность положения характерной точки (Mt), м	Описание обозначения точки на местности (при наличии)
	X	Y			
1	2	3	4	5	6
Часть №					
-	-	-	-	-	-






Масштаб 1:25000

Используемые условные знаки и обозначения:

	границы территориальной зоны
	границы муниципального образования
	область и номер листа плана границ объекта

Заместитель руководителя БУВО «Нормативно-проектный центр»

Подпись  А.В. Ромашов Дата « 14 » февраля 2020 г.


Место для оттиска печати (для физических лиц, составивших описание местоположения границ объекта)








## План границ объекта

Лист №1




Масштаб 1:2000

Используемые условные знаки и обозначения:

- |   |   |
|---|---|
|  | границы территориальной зоны                  |
|  | границы муниципального образования            |
|  | характерная точка границ территориальной зоны |


Заместитель руководителя БУВО «Нормативно-проектный центр»

Подпись  А.В. Ромашов Дата « 14 » февраля 2020 г.

Место для оттиска печати (при наличии) лица, составившего описание местоположения границ объекта







- Используемые условные знаки и обозначения:
- границы территориальной зоны
  - границы кадастровых объектов
  - 0 характеристическая точка границ территориальной зоны

Масштаб 1:10000

Заместитель руководителя БУНО «Иркутский проектный центр»  
 Подпись: *А.В. Рыжов* Дата « 14 » февраля 2020 г.  
 Место для оттиска печати (без оттиска) штамп, составившего описание местоположения границ объектов



ОПИСАНИЕ МЕСТОПОЛОЖЕНИЯ ГРАНИЦ  
Зона сельскохозяйственного производства – СХ1

(наименование объекта, местоположение границ которого описано  
(далее - объект)

Раздел 1

Сведения об объекте		
№ п/п	Характеристики объекта	Описание характеристик
1	2	3
1	Местоположение объекта	Воронежская область, Павловский муниципальный район, Ерышевское сельское поселение
2	Площадь объекта ± величина погрешности определения площади (Р ± Дельта Р)	133496+/-6394 м <sup>2</sup>
3	Иные характеристики объекта	-

## Раздел 2

Сведения о местоположении границ объекта					
1. Система координат: МСК - 36, зона 2					
2. Сведения о характерных точках границ объекта					
Обозначение характерных точек границ	Координаты, м		Метод определения координат характерной точки	Средняя квадратическая погрешность положения характерной точки (Mt), м	Описание обозначения точки на местности (при наличии)
	X	Y			
1	2	3	4	5	6
1	405553.06	2159553.65	Картометрический	5.00	-
2	405518.89	2159684.85	Картометрический	5.00	-
3	405408.38	2159651.38	Картометрический	5.00	-
4	405349.96	2159698.09	Картометрический	5.00	-
5	405338.30	2159687.47	Картометрический	5.00	-
6	405333.87	2159691.33	Картометрический	5.00	-
7	405331.16	2159692.11	Картометрический	5.00	-
8	405328.40	2159691.58	Картометрический	5.00	-
9	405320.74	2159686.58	Картометрический	5.00	-
10	405281.96	2159656.12	Картометрический	5.00	-
11	405250.56	2159634.12	Картометрический	5.00	-
12	405212.99	2159608.47	Картометрический	5.00	-
13	405212.02	2159607.34	Картометрический	5.00	-
14	405211.54	2159605.79	Картометрический	5.00	-
15	405213.17	2159599.43	Картометрический	5.00	-
16	405207.12	2159595.37	Картометрический	5.00	-
17	405201.51	2159591.65	Картометрический	5.00	-
18	405163.05	2159566.01	Картометрический	5.00	-
19	405079.42	2159504.29	Картометрический	5.00	-
20	405082.51	2159496.65	Картометрический	5.00	-
21	405143.43	2159345.89	Картометрический	5.00	-
22	405190.61	2159219.34	Картометрический	5.00	-
23	405217.70	2159172.07	Картометрический	5.00	-
24	405412.55	2159219.80	Картометрический	5.00	-
25	405385.52	2159415.98	Картометрический	5.00	-
26	405378.50	2159487.16	Картометрический	5.00	-
27	405440.95	2159528.12	Картометрический	5.00	-
1	405553.06	2159553.65	Картометрический	5.00	-

3. Сведения о характерных точках части (частей) границы объекта					
Обозначение характерных точек части границы	Координаты, м		Метод определения координат характерной точки	Средняя квадратическая погрешность положения характерной точки (Mt), м	Описание обозначения точки на местности (при наличии)
	X	Y			
1	2	3	4	5	6
Часть №					
-	-	-	-	-	-





## Раздел 4

## План границ объекта



Масштаб 1:2000

Используемые условные знаки и обозначения:




границы территориальной зоны



характерная точка границ территориальной зоны

Заместитель руководителя БУВО «Нормативно-проектный центр»

Подпись:  А.В. Ромашов Дата « 14 » февраля 2020 г.

Место для оттиска печати (при наличии) лица, составившего описание местоположения границ объекта



ОПИСАНИЕ МЕСТОПОЛОЖЕНИЯ ГРАНИЦ  
Зона рекреационного назначения-объектов отдыха – Р1

(наименование объекта, местоположение границ которого описано  
(далее - объект)

Раздел 1

Сведения об объекте		
№ п/п	Характеристики объекта	Описание характеристик
1	2	3
1	Местоположение объекта	Воронежская область, Павловский муниципальный район, Ерышевское сельское поселение
2	Площадь объекта $\pm$ величина погрешности определения площади ( $P \pm \Delta P$ )	11454 $\pm$ 1873 м <sup>2</sup>
3	Иные характеристики объекта	-

## Раздел 2

Сведения о местоположении границ объекта					
1. Система координат: МСК - 36, зона 2					
2. Сведения о характерных точках границ объекта					
Обозначение характерных точек границ	Координаты, м		Метод определения координат характерной точки	Средняя квадратическая погрешность положения характерной точки (Mt), м	Описание обозначения точки на местности (при наличии)
	X	Y			
1	2	3	4	5	6
1	405413.05	2161031.32	Картометрический	5.00	-
2	405399.00	2161059.26	Картометрический	5.00	-
3	405398.10	2161060.00	Картометрический	5.00	-
4	405391.10	2161080.76	Картометрический	5.00	-
5	405294.50	2161154.48	Картометрический	5.00	-
6	405311.39	2161079.24	Картометрический	5.00	-
7	405315.14	2161013.63	Картометрический	5.00	-
8	405344.28	2160977.71	Картометрический	5.00	-
9	405366.34	2160970.71	Картометрический	5.00	-
10	405391.53	2160985.88	Картометрический	5.00	-
1	405413.05	2161031.32	Картометрический	5.00	-
3. Сведения о характерных точках части (частей) границы объекта					
Обозначение характерных точек части границы	Координаты, м		Метод определения координат характерной точки	Средняя квадратическая погрешность положения характерной точки (Mt), м	Описание обозначения точки на местности (при наличии)
	X	Y			
1	2	3	4	5	6
Часть №					
-	-	-	-	-	-








Раздел 4

План границ объекта



Масштаб 1:2000

Используемые условные знаки и обозначения:

-  границы территориальной зоны
-  границы муниципального образования
-  характерная точка границ территориальной зоны

Заместитель руководителя БУВО «Нормативно-проектный центр»

Подпись \_\_\_\_\_ А.В. Ромашов Дата « 14 » февраля \_\_\_\_\_ 2020 г.

Место для оттиска печати (при наличии) лица, составившего описание местоположения границ объекта



## ОПИСАНИЕ МЕСТОПОЛОЖЕНИЯ ГРАНИЦ

Зона обработки, утилизации, обезвреживания, размещения твердых коммунальных отходов – СЧ2

(наименование объекта, местоположение границ которого описано  
(далее - объект)

## Раздел 1

Сведения об объекте		
№ п/п	Характеристики объекта	Описание характеристик
1	2	3
1	Местоположение объекта	Воронежская область, Павловский муниципальный район, Ерышевское сельское поселение
2	Площадь объекта $\pm$ величина погрешности определения площади ( $P \pm \Delta P$ )	5000 $\pm$ 1237 м <sup>2</sup>
3	Иные характеристики объекта	-

## Раздел 2

Сведения о местоположении границ объекта					
1. Система координат: МСК - 36, зона 2					
2. Сведения о характерных точках границ объекта					
Обозначение характерных точек границ	Координаты, м		Метод определения координат характерной точки	Средняя квадратическая погрешность положения характерной точки (Mt), м	Описание обозначения точки на местности (при наличии)
	X	Y			
1	2	3	4	5	6
1	404717.20	2159326.69	Картометрический	5.00	-
2	404715.54	2159340.00	Картометрический	5.00	-
3	404715.31	2159348.94	Картометрический	5.00	-
4	404718.46	2159359.25	Картометрический	5.00	-
5	404717.79	2159365.76	Картометрический	5.00	-
6	404711.37	2159374.97	Картометрический	5.00	-
7	404704.72	2159377.62	Картометрический	5.00	-
8	404698.55	2159380.24	Картометрический	5.00	-
9	404690.02	2159383.83	Картометрический	5.00	-
10	404684.51	2159386.35	Картометрический	5.00	-
11	404673.55	2159391.85	Картометрический	5.00	-
12	404667.89	2159394.93	Картометрический	5.00	-
13	404660.02	2159399.48	Картометрический	5.00	-
14	404653.04	2159403.67	Картометрический	5.00	-
15	404645.11	2159408.89	Картометрический	5.00	-
16	404637.50	2159414.20	Картометрический	5.00	-
17	404630.95	2159418.78	Картометрический	5.00	-
18	404627.44	2159421.23	Картометрический	5.00	-
19	404618.80	2159428.58	Картометрический	5.00	-
20	404614.01	2159432.73	Картометрический	5.00	-
21	404589.15	2159403.48	Картометрический	5.00	-
22	404598.99	2159400.02	Картометрический	5.00	-
23	404614.54	2159403.90	Картометрический	5.00	-
24	404617.11	2159403.77	Картометрический	5.00	-
25	404623.27	2159396.80	Картометрический	5.00	-
26	404627.05	2159392.54	Картометрический	5.00	-
27	404632.06	2159390.65	Картометрический	5.00	-
28	404635.23	2159387.63	Картометрический	5.00	-
29	404638.40	2159384.61	Картометрический	5.00	-
30	404644.14	2159377.82	Картометрический	5.00	-
31	404645.58	2159373.70	Картометрический	5.00	-
32	404648.32	2159370.17	Картометрический	5.00	-
33	404651.73	2159367.17	Картометрический	5.00	-
34	404654.48	2159363.78	Картометрический	5.00	-
35	404657.87	2159361.26	Картометрический	5.00	-
36	404661.48	2159358.94	Картометрический	5.00	-
37	404665.21	2159355.40	Картометрический	5.00	-

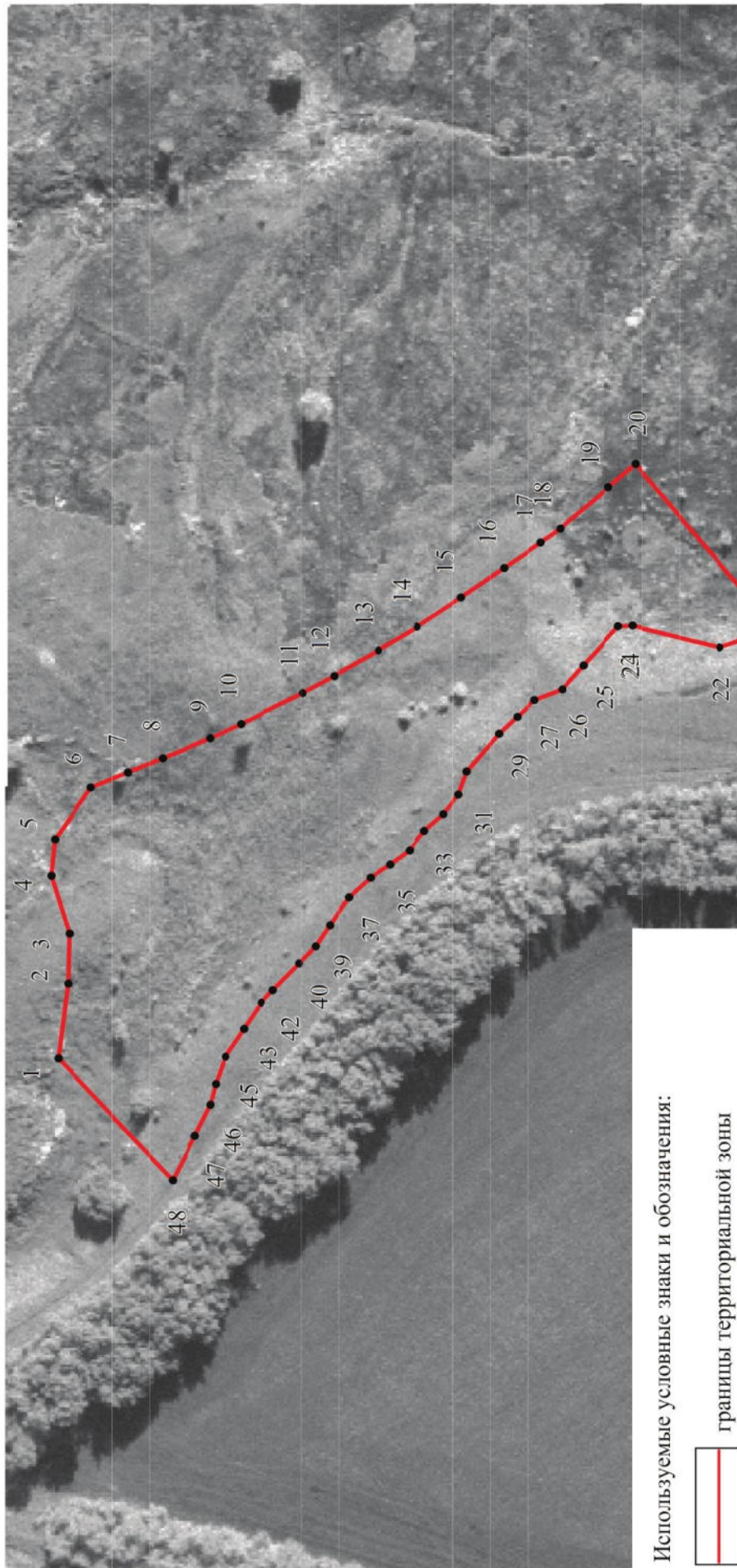


1	2	3	4	5	6
38	404668.64	2159350.41	Картометрический	5.00	-
39	404671.21	2159346.67	Картометрический	5.00	-
40	404674.21	2159343.54	Картометрический	5.00	-
41	404678.83	2159338.76	Картометрический	5.00	-
42	404680.93	2159336.60	Картометрический	5.00	-
43	404683.99	2159331.92	Картометрический	5.00	-
44	404687.29	2159326.96	Картометрический	5.00	-
45	404689.01	2159322.05	Картометрический	5.00	-
46	404689.98	2159318.36	Картометрический	5.00	-
47	404692.78	2159312.82	Картометрический	5.00	-
48	404696.82	2159304.86	Картометрический	5.00	-
1	404717.20	2159326.69	Картометрический	5.00	-
3. Сведения о характерных точках части (частей) границы объекта					
Обозначение характерных	Координаты, м		Метод определения координат	Средняя квадратическая	Описание обозначения
	X	Y			
1	2	3	4	5	6
Часть №					
-	-	-	-	-	-



## Раздел 4

## План границ объекта



Используемые условные знаки и обозначения:



Масштаб 1:1000

Заместитель руководителя БУВО «Нормативно-проектный центр»

Подпись 

Место для оттиска печати (при наличии) лица, составившего описание местоположения границ объекта

А.В. Ромашов Дата « 14 » февраля 2020 г.

