



ДЕПАРТАМЕНТ
АРХИТЕКТУРЫ И ГРАДОСТРОИТЕЛЬСТВА
ВОРОНЕЖСКОЙ ОБЛАСТИ

Правовое управление правительства
Воронежской области

ЗАРЕГИСТРИРОВАНО

« 19 » 06 2020 г.

Регистрационный номер № 439

ПРИКАЗ

10.06.2020

№ 45-01-04/421

г. Воронеж

**Об утверждении правил землепользования и застройки
Петинского сельского поселения Хохольского муниципального района
Воронежской области**

В соответствии с Градостроительным кодексом Российской Федерации, Федеральным законом от 06.10.2003 № 131-ФЗ «Об общих принципах организации местного самоуправления в Российской Федерации», Законом Воронежской области от 07.07.2006 № 61-ОЗ «О регулировании градостроительной деятельности в Воронежской области», Законом Воронежской области от 20.12.2018 № 173-ОЗ «О перераспределении полномочий по утверждению правил землепользования и застройки между органами местного самоуправления поселений Воронежской области, городского округа город Нововоронеж, Борисоглебского городского округа и исполнительными органами государственной власти Воронежской области», постановлением правительства Воронежской области от 31.12.2014 № 1240 «Об утверждении Положения о департаменте архитектуры и градостроительства Воронежской области», на основании приказа департамента архитектуры и градостроительства Воронежской области от 01.03.2019 № 45-01-04/27 «О подготовке проектов правил землепользования и застройки поселений Аннинского, Бобровского, Верхнемамонского,

Верхнехавского, Воробьёвского, Каширского, Лискинского, Новоусманского, Ольховатского, Павловского, Панинского, Подгоренского, Рамонского, Семилукского и Хохольского муниципальных районов и городского округа город Нововоронеж Воронежской области», с учетом заключения о результатах публичных слушаний от 02.12.2019

п р и к а з ы в а ю:

1. Утвердить прилагаемые правила землепользования и застройки Петинского сельского поселения Хохольского муниципального района Воронежской области.

2. Признать утратившими силу следующие решения Совета народных депутатов Петинского сельского поселения Хохольского муниципального района Воронежской области:

- от 23.11.2011 № 27 «Об утверждении правил землепользования и застройки Петинского сельского поселения»;

- от 28.01.2016 № 2 «О внесении изменений в правила землепользования и застройки Петинского сельского поселения Хохольского муниципального района Воронежской области»;

- от 01.11.2016 № 31 «О внесении изменений в Решение Совета народных депутатов Петинского сельского поселения Хохольского муниципального района Воронежской области от 23.11.2011 г. № 27 «Об утверждении правил землепользования и застройки Петинского сельского поселения Хохольского муниципального района Воронежской области»;

- от 26.10.2017 № 50 «О внесении изменений в Решение совета народных депутатов Петинского сельского поселения Хохольского муниципального района Воронежской области № 27 от 23.11.2011 г. «Об утверждении правил землепользования и застройки Петинского сельского поселения»;

- от 13.06.2018 № 21 «О внесении изменений в решение Совета народных депутатов Петинского сельского поселения от 27.11.2011 года

№ 27 «Об утверждении правил землепользования и застройки Петинского сельского поселения».

3. Контроль исполнения настоящего приказа возложить на заместителя руководителя департамента архитектуры и градостроительства Воронежской области – начальника отдела территориального планирования Беляеву С.М.

Руководитель департамента
архитектуры и градостроительства
Воронежской области



А.А. Еренков

УТВЕРЖДЕНЫ
приказом департамента
архитектуры и градостроительства
Воронежской области
от 10.06.2020 № 45-01-04/421

**ПРАВИЛА ЗЕМЛЕПОЛЬЗОВАНИЯ И ЗАСТРОЙКИ
ПЕТИНСКОГО СЕЛЬСКОГО ПОСЕЛЕНИЯ
ХОХОЛЬСКОГО МУНИЦИПАЛЬНОГО РАЙОНА
ВОРОНЕЖСКОЙ ОБЛАСТИ**

**ЧАСТЬ I. ПОРЯДОК ПРИМЕНЕНИЯ ПРАВИЛ
ЗЕМЛЕПОЛЬЗОВАНИЯ И ЗАСТРОЙКИ И ВНЕСЕНИЯ В НИХ
ИЗМЕНЕНИЙ**

Раздел 1. Общие положения

**1. Предмет регулирования и цели подготовки Правил
землепользования и застройки Петинского сельского поселения
Хохольского муниципального района Воронежской области**

1. Правила землепользования и застройки Петинского сельского поселения Хохольского муниципального района Воронежской области (далее – Правила) являются документом градостроительного зонирования, который утверждается нормативным правовым актом департамента архитектуры и градостроительства Воронежской области и в котором устанавливаются территориальные зоны, градостроительные регламенты, порядок применения такого документа и порядок внесения в него изменений.

2. Правила разработаны в соответствии с Градостроительным кодексом Российской Федерации (далее – ГрК РФ), Земельным кодексом Российской Федерации, Федеральным законом от 06.10.2003 № 131-ФЗ «Об общих принципах организации местного самоуправления в Российской Федерации», иными нормативными правовыми актами Российской Федерации, Воронежской области, муниципальными правовыми актами муниципального образования с учетом положений нормативных актов и документов, определяющих основные направления социально-

экономического и градостроительного развития муниципального образования, а также сведений Единого государственного реестра недвижимости, сведений, документов и материалов, содержащихся в государственных информационных системах обеспечения градостроительной деятельности.

3. Правила разработаны в целях:

- создания условий для устойчивого развития территории муниципального образования, сохранения окружающей среды и объектов культурного наследия;

- создания условий для планировки территории муниципального образования;

- обеспечения прав и законных интересов физических и юридических лиц, в том числе правообладателей земельных участков и объектов капитального строительства;

- создания условий для привлечения инвестиций, в том числе путем предоставления возможности выбора наиболее эффективных видов разрешенного использования земельных участков и объектов капитального строительства.

2. Основные понятия, используемые в Правилах

В настоящих Правилах используются основные понятия, установленные законодательством Российской Федерации.

3. Сфера применения Правил

1. Действие настоящих Правил распространяется на всю территорию Петинского сельского поселения Хохольского муниципального района Воронежской области. Правила обязательны для соблюдения органами государственной власти, органами местного самоуправления, физическими и юридическими лицами, при осуществлении ими градостроительной деятельности на территории Петинского сельского поселения Хохольского муниципального района Воронежской области.

2. Настоящие Правила применяются наряду с:

- техническими регламентами и иными обязательными требованиями, установленными в соответствии с законодательством в целях обеспечения безопасности жизни и здоровья людей, надежности и безопасности зданий, строений и сооружений, сохранения окружающей природной среды и объектов культурного наследия;
- региональными и местными нормативами градостроительного проектирования.

4. Содержание и порядок применения Правил

1. Правила включают в себя:

- 1) порядок их применения и внесения изменений в Правила;
- 2) карту градостроительного зонирования;
- 3) градостроительные регламенты.

Обязательным приложением к настоящим Правилам являются сведения о границах территориальных зон, которые должны содержать графическое описание местоположения границ территориальных зон, перечень координат характерных точек этих границ в системе координат, используемой для ведения Единого государственного реестра недвижимости.

2. Порядок применения Правил и внесения в них изменений включает в себя положения:

- 1) о регулировании землепользования и застройки;
- 2) об изменении видов разрешенного использования земельных участков и объектов капитального строительства физическими и юридическими лицами;
- 3) о подготовке документации по планировке территории органами местного самоуправления;
- 4) о проведении общественных обсуждений или публичных слушаний по вопросам землепользования и застройки;
- 5) о внесении изменений в Правила;
- 6) о регулировании иных вопросов землепользования и застройки.

5. Использование объектов недвижимости, не соответствующих настоящим Правилам

1. Земельные участки или объекты капитального строительства, виды разрешенного использования, предельные (минимальные и (или) максимальные) размеры и предельные параметры которых не соответствуют градостроительному регламенту, могут использоваться без установления срока приведения их в соответствие с градостроительным регламентом, за исключением случаев, если использование таких земельных участков и объектов капитального строительства опасно для жизни или здоровья человека, для окружающей среды, объектов культурного наследия.

2. Реконструкция указанных в подпункте 1 настоящего пункта объектов капитального строительства может осуществляться только путем приведения таких объектов в соответствие с градостроительным регламентом или путем уменьшения их несоответствия предельным параметрам разрешенного строительства, реконструкции. Изменение видов разрешенного использования указанных земельных участков и объектов капитального строительства может осуществляться путем приведения их в соответствие с видами разрешенного использования земельных участков и объектов капитального строительства, установленными градостроительным регламентом.

3. В случае если использование указанных в подпункте 1 настоящего пункта земельных участков и объектов капитального строительства продолжается и опасно для жизни или здоровья человека, для окружающей среды, объектов культурного наследия, в соответствии с федеральными законами может быть наложен запрет на использование таких земельных участков и объектов.

6. Открытость и доступность информации о землепользовании и застройке

1. Настоящие Правила являются открытыми и общедоступными.

2. Настоящие Правила подлежат опубликованию в порядке, установленном для официального опубликования нормативных правовых актов Воронежской области, и размещению в федеральной государственной информационной системе территориального планирования и в государственной информационной системе обеспечения градостроительной деятельности.

Раздел 2. Положения о регулировании землепользования и застройки

7. Перераспределение полномочий между органами местного самоуправления Петинского сельского поселения Хохольского муниципального района Воронежской области и департаментом архитектуры и градостроительства Воронежской области

1. На основании Закона Воронежской области от 20.12.2018 № 173-ОЗ «О перераспределении полномочий по утверждению правил землепользования и застройки между органами местного самоуправления поселений Воронежской области, городского округа город Нововоронеж, Борисоглебского городского округа и исполнительными органами государственной власти Воронежской области» (далее – Закон Воронежской области) и в соответствии со статьей 8.2 ГрК РФ, пунктом 6.1 статьи 26.3 Федерального закона от 06.10.1999 № 184-ФЗ «Об общих принципах организации законодательных (представительных) и исполнительных органов государственной власти субъектов Российской Федерации», частью 1.2 статьи 17 Федерального закона от 06.10.2003 № 131-ФЗ «Об общих принципах организации местного самоуправления в Российской Федерации» полномочия по утверждению Правил перераспределены между органами местного самоуправления Петинского сельского поселения Хохольского муниципального района Воронежской области и департаментом архитектуры и градостроительства Воронежской области (далее – Уполномоченный орган) на срок, установленный Законом Воронежской области.

2. После истечения срока, указанного в Законе Воронежской области, полномочия Уполномоченного органа, предусмотренные

настоящими Правилами, осуществляются органами местного самоуправления Петинского сельского поселения Хохольского муниципального района Воронежской области в соответствии с требованиями ГрК РФ.

8. Полномочия Уполномоченного органа по вопросам землепользования и застройки

1. Полномочия Уполномоченного органа по вопросам землепользования и застройки включают:

1) принятие решений о подготовке проекта Правил, о подготовке проекта о внесении изменений в Правила;

2) утверждение Правил, утверждение внесения изменений в Правила;

3) принятие решений о предоставлении разрешений на условно разрешенный вид использования объектов капитального строительства или земельного участка;

4) принятие решений о предоставлении разрешения на отклонение от предельных параметров разрешенного строительства, реконструкции объектов капитального строительства;

5) иные полномочия в соответствии с действующим законодательством.

9. Комиссия по подготовке проектов Правил

1. Комиссия по подготовке проектов правил землепользования и застройки поселений Воронежской области, городского округа город Нововоронеж, Борисоглебского городского округа (далее – Комиссия) является специально созданным постоянно действующим коллегиальным органом при Уполномоченном органе в целях реализации полномочий, указанных в пункте 8 настоящих Правил, перераспределенных в соответствии с Законом Воронежской области и обеспечения выполнения задач градостроительного зонирования.

2. Комиссия создается и прекращает свою деятельность приказом Уполномоченного органа.
3. Состав и порядок деятельности Комиссии утверждается приказом Уполномоченного органа.

Раздел 3. Положения об изменении видов разрешенного использования земельных участков и объектов капитального строительства физическими и юридическими лицами

10. Изменение видов разрешенного использования земельных участков и объектов капитального строительства

1. Для каждой из установленных настоящими Правилами территориальных зон могут устанавливаться основные, условно разрешенные и вспомогательные виды разрешенного использования земельных участков и объектов капитального строительства.

2. Изменение одного вида разрешенного использования земельных участков и объектов капитального строительства на другой вид такого использования осуществляется в соответствии с градостроительным регламентом при условии соблюдения требований технических регламентов.

3. Основные и вспомогательные виды разрешенного использования земельных участков и объектов капитального строительства правообладателями земельных участков и объектов капитального строительства, за исключением органов государственной власти, органов местного самоуправления, государственных и муниципальных учреждений, государственных и муниципальных унитарных предприятий, выбираются самостоятельно без дополнительных разрешений и согласования.

4. Решения об изменении одного вида разрешенного использования земельных участков и объектов капитального строительства, расположенных на землях, на которые действие градостроительных регламентов не распространяется или для которых градостроительные регламенты не

устанавливаются, на другой вид такого использования принимаются в соответствии с федеральными законами.

11. Предоставление разрешения на условно разрешенный вид использования земельного участка или объекта капитального строительства

1. Физическое или юридическое лицо, заинтересованное в предоставлении разрешения на условно разрешенный вид использования земельного участка или объекта капитального строительства (далее - разрешение на условно разрешенный вид использования), направляет заявление о предоставлении разрешения на условно разрешенный вид использования в Комиссию. Заявление о предоставлении разрешения на условно разрешенный вид использования может быть направлено в форме электронного документа, подписанного электронной подписью в соответствии с требованиями Федерального закона от 06.04.2011 № 63-ФЗ «Об электронной подписи».

2. Порядок предоставления разрешения на условно разрешенный вид использования земельного участка или объекта капитального строительства определен статьей 39 ГрК РФ.

3. Проект решения о предоставлении разрешения на условно разрешенный вид использования подлежит рассмотрению на общественных обсуждениях или публичных слушаниях, проводимых в порядке, установленном статьей 5.1 ГрК РФ, с учетом положений статьи 39 ГрК РФ.

12. Предоставление разрешения на отклонение от предельных параметров разрешенного строительства, реконструкции объектов капитального строительства

1. Правообладатели земельных участков, размеры которых меньше установленных градостроительным регламентом минимальных размеров земельных участков либо конфигурация, инженерно-геологические или иные характеристики которых неблагоприятны для застройки, вправе обратиться за разрешениями на отклонение от предельных параметров разрешенного

строительства, реконструкции объектов капитального строительства (далее также – разрешение на отклонение от предельных параметров).

2. Правообладатели земельных участков вправе обратиться за разрешениями на отклонение от предельных параметров разрешенного строительства, реконструкции объектов капитального строительства, если такое отклонение необходимо в целях однократного изменения одного или нескольких предельных параметров разрешенного строительства, реконструкции объектов капитального строительства, установленных градостроительным регламентом для конкретной территориальной зоны, не более чем на десять процентов.

3. Порядок предоставления разрешения на отклонение от предельных параметров определен статьей 40 ГрК РФ.

4. Проект решения о предоставлении разрешения на отклонение от предельных параметров подлежит рассмотрению на общественных обсуждениях или публичных слушаниях, проводимых в порядке, установленном статьей 5.1 ГрК РФ, с учетом положений статьи 39 ГрК РФ, за исключением случая, указанного в части 1.1 статьи 40 ГрК РФ.

Раздел 4. Положения о подготовке документации по планировке территории органами местного самоуправления

13. Общие положения о подготовке документации по планировке территории

1. Подготовка документации по планировке территории осуществляется в целях обеспечения устойчивого развития территорий, в том числе выделения элементов планировочной структуры, установления границ земельных участков, установления границ зон планируемого размещения объектов капитального строительства.

2. Подготовка документации по планировке территории осуществляется в соответствии с главой 5 ГрК РФ.

3. Состав и содержание документации по планировке территории определяется ГрК РФ.

Раздел 5. Положения о проведении общественных обсуждений или публичных слушаний по вопросам землепользования и застройки

14. Общие положения о порядке проведения общественных обсуждений или публичных слушаний в сфере градостроительной деятельности

1. В целях соблюдения права человека на благоприятные условия жизнедеятельности, прав и законных интересов правообладателей земельных участков и объектов капитального строительства по проектам правил землепользования и застройки, проектам планировки территории, проектам межевания территории, проектам, предусматривающим внесение изменений в один из указанных утвержденных документов, проектам решений о предоставлении разрешения на условно разрешенный вид использования земельного участка или объекта капитального строительства, проектам решений о предоставлении разрешения на отклонение от предельных параметров разрешенного строительства, реконструкции объектов капитального строительства в соответствии с уставом муниципального образования и (или) нормативным правовым актом представительного органа муниципального образования и с учетом положений ГрК РФ проводятся общественные обсуждения или публичные слушания, за исключением случаев, предусмотренных ГрК РФ и другими федеральными законами.

2. Порядок проведения общественных обсуждений или публичных слушаний определяется ГрК РФ, Уставом Петинского сельского поселения Хохольского муниципального района Воронежской области и (или) нормативным правовым актом представительного органа муниципального образования.

Раздел 6. Положения о внесении изменений в Правила

15. Основания и порядок внесения изменений в Правила

1. Основания для рассмотрения вопроса о внесении изменений в настоящие Правила предусмотрены статьей 33 ГрК РФ.

2. Внесение изменений в Правила осуществляется в порядке, предусмотренном статьями 31 и 32 ГрК РФ, с учетом особенностей, установленных статьей 33 ГрК РФ.

Раздел 7. Положения о регулировании иных вопросов землепользования и застройки

16. Общие принципы регулирования иных вопросов землепользования и застройки на территории Петинского сельского поселения Хохольского муниципального района Воронежской области

Иные вопросы землепользования и застройки на территории Петинского сельского поселения Хохольского муниципального района Воронежской области регулируются законодательством Российской Федерации, Воронежской области, муниципальными правовыми актами Петинского сельского поселения Хохольского муниципального района Воронежской области.

ЧАСТЬ II. КАРТА ГРАДОСТРОИТЕЛЬНОГО ЗОНИРОВАНИЯ

17. Карты градостроительного зонирования

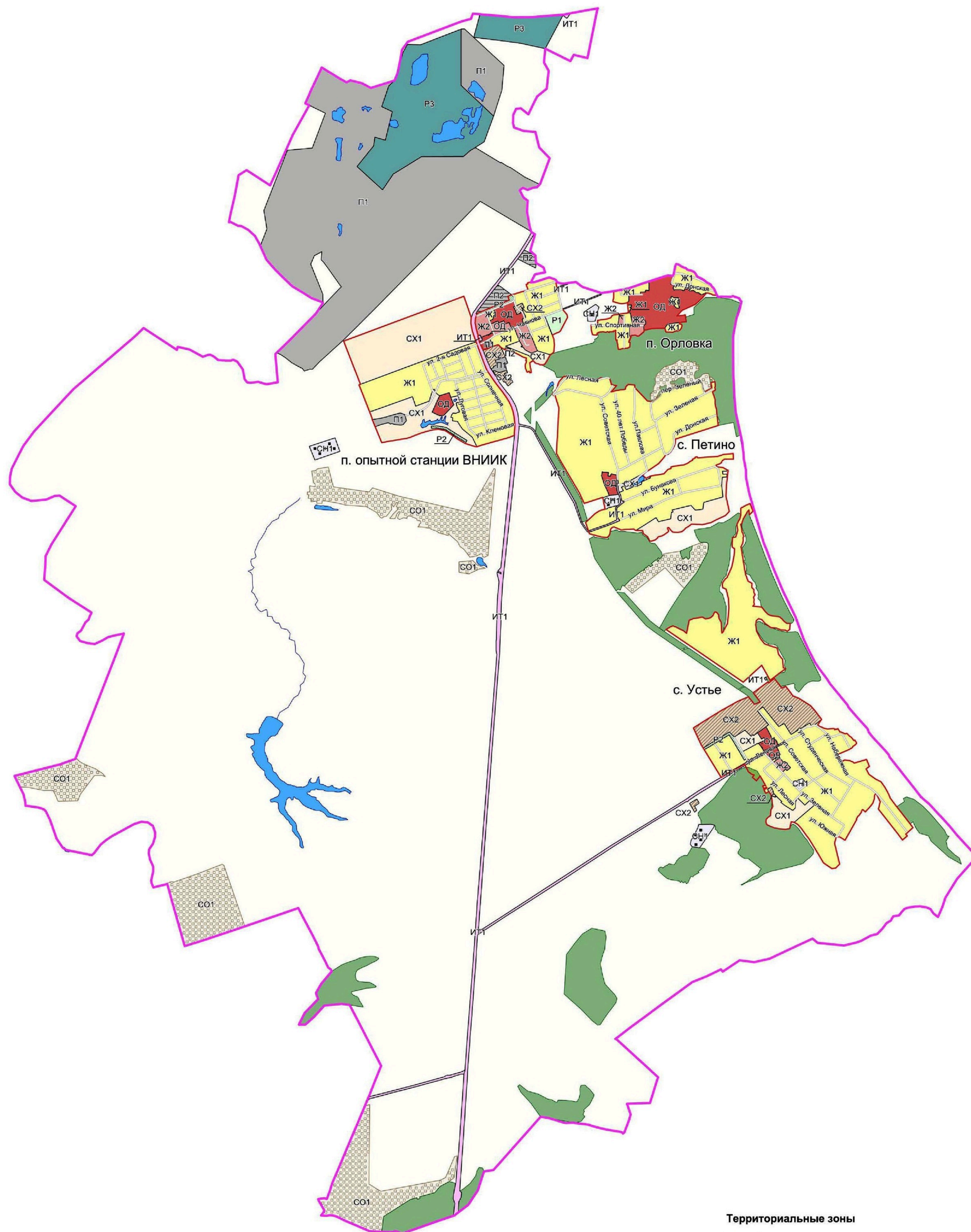
1. Карта градостроительного зонирования территории Петинского сельского поселения Хохольского муниципального района Воронежской области.



ПРАВИЛА ЗЕМЛЕПОЛЬЗОВАНИЯ И ЗАСТРОЙКИ

Карта градостроительного зонирования территории

Петинского сельского поселения Хохольского муниципального района Воронежской области



УСЛОВНЫЕ ОБОЗНАЧЕНИЯ

Территориальные границы

- Граница сельского поселения
- Граница населенного пункта

Территории, для которых градостроительные регламенты не устанавливаются

- Сельскохозяйственные угодья в составе земель сельскохозяйственного назначения
- Земли лесного фонда
- Земли, покрытые поверхностными водами


Объекты транспортной инфраструктуры

- Улично-дорожная сеть населенного пункта

Территориальные зоны

- Ж1 Зона застройки индивидуальными жилыми домами
- Ж2 Зона застройки малоэтажными многоквартирными жилыми домами
- ОД Общественно-деловая зона
- П1 Производственная зона
- П2 Производственно-коммунальная зона
- ИТ1 Зона улиц, дорог, инженерной и транспортной инфраструктуры
- СХ1 Зона сельскохозяйственного использования в границах населенных пунктов
- СХ2 Зона сельскохозяйственного производства
- Р1 Зона рекреационного назначения - объектов отдыха
- Р2 Зона природных территорий и защитного озеленения
- Р3 Зона объектов спортивно-рекреационного назначения
- Зона ритуальных объектов
- СО1 Зона садоводства и огородничества

МАСШТАБ 1 : 25 000



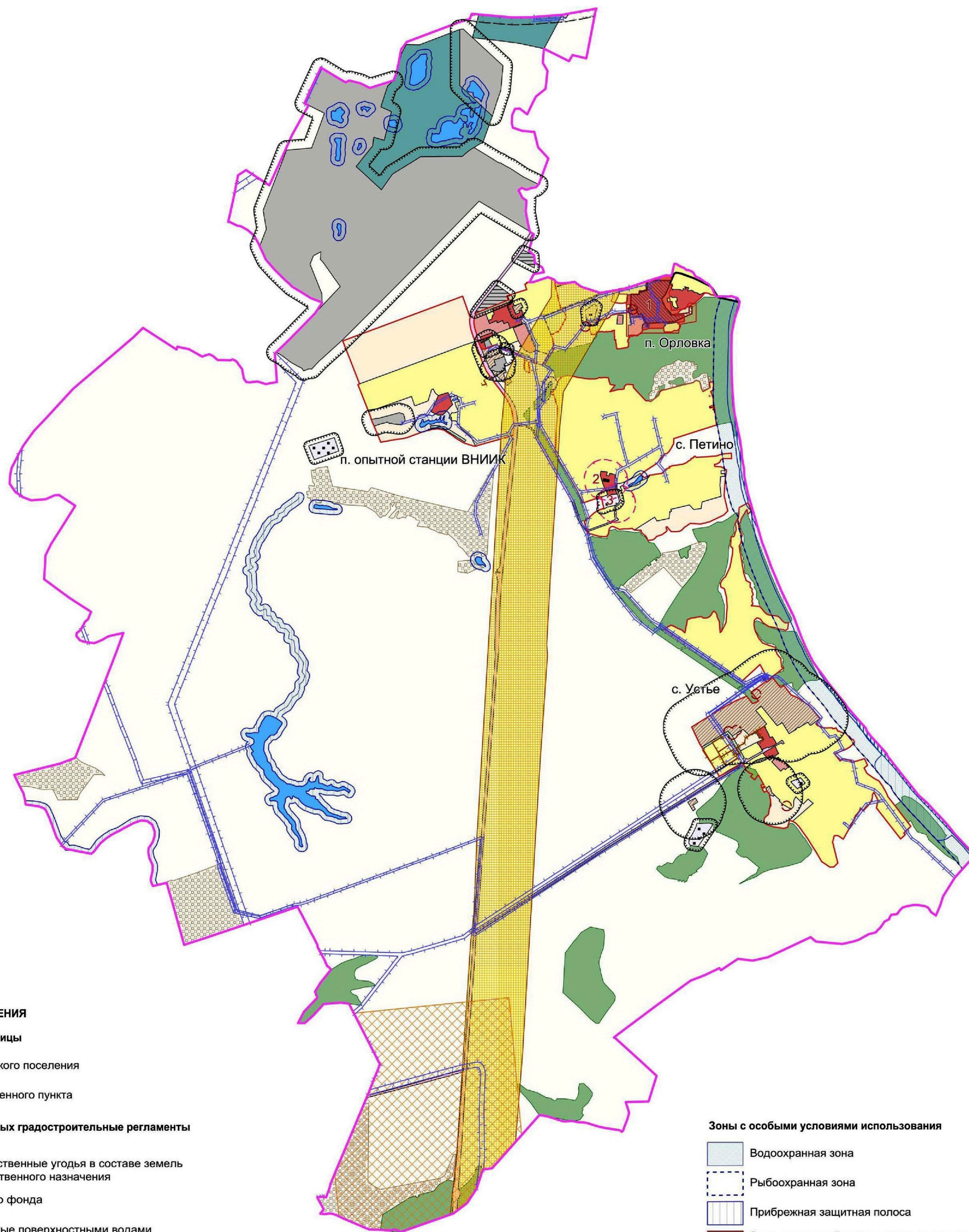
2. Карта градостроительного зонирования с отображением зон с особыми условиями использования территории Петинского сельского поселения Хохольского муниципального района Воронежской области.



ПРАВИЛА ЗЕМЛЕПОЛЬЗОВАНИЯ И ЗАСТРОЙКИ

Карта градостроительного зонирования с отображением зон с особыми условиями использования территории

Петинского сельского поселения Хохольского муниципального района Воронежской области



УСЛОВНЫЕ ОБОЗНАЧЕНИЯ

Территориальные границы

- Граница сельского поселения
- Граница населенного пункта

Территории, для которых градостроительные регламенты не устанавливаются

- Сельскохозяйственные угодья в составе земель сельскохозяйственного назначения
- Земли лесного фонда
- Земли, покрытые поверхностными водами

Территориальные зоны

- Зона застройки индивидуальными жилыми домами
- Зона застройки малоэтажными многоквартирными жилыми домами
- Общественно-деловая зона
- Производственная зона
- Производственно-коммунальная зона
- Зона улиц, дорог, инженерной и транспортной инфраструктуры
- Зона сельскохозяйственного использования в границах населенных пунктов
- Зона сельскохозяйственного производства
- Зона рекреационного назначения - объектов отдыха
- Зона природных территорий и защитного озеленения
- Зона объектов спортивно-рекреационного назначения
- Зона ритуальных объектов
- Зона садоводства и огородничества

Зоны с особыми условиями использования

- Водоохранная зона
- Рыбоохранная зона
- Прибрежная защитная полоса
- Зона санитарной охраны источников питьевого и хозяйственно-бытового водоснабжения (первый пояс)
- Зоны затопления и подтопления
- Санитарно-защитная зона
- Охранная зона объектов электроэнергетики
- Охранная зона трубопроводов
- Придорожные полосы автомобильных дорог
- Зона минимальных расстояний до магистральных или промышленных трубопроводов
- Охранная зона пунктов государственной геодезической сети, государственной нивелирной сети и государственной гравиметрической сети
- Зоны охраны объектов культурного наследия
- Защитная зона объекта культурного наследия

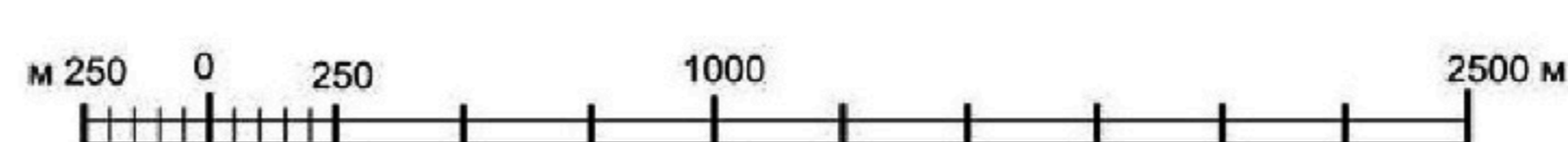
Приаэродромная территория

- Полоса воздушных подходов

Прочие объекты

- Объект культурного наследия, территория объекта культурного наследия

МАСШТАБ 1 : 25 000



2.1. На территории Петинского сельского поселения Хохольского муниципального района Воронежской области располагаются следующие объекты культурного наследия:

№ п/п	Наименование объекта культурного наследия	Сведения о границах территории объекта культурного наследия	Сведения о границах защитной зоны объекта культурного наследия	Сведения о границах зоны охраны объекта культурного наследия
1	Больница психиатрическая губернская	Установлена приказом управления по охране объектов культурного наследия Воронежской области от 11.11.2019 № 71-01-07/279 «Об утверждении границ территории объекта культурного наследия регионального значения «Больница психиатрическая губернская», расположенного по адресу: Воронежская область, Хохольский район, п. Орловка, ул. Центральная, 16»	Прекращает существование со дня внесения в Единый государственный реестр недвижимости сведений о зонах охраны утвержденных постановлением правительства Воронежской области от 04.03.2020 № 200 «Об утверждении зон охраны объекта культурного наследия регионального значения «Больница психиатрическая губернская», расположенного по адресу: Воронежская область, Хохольский район, п. Орловка, ул. Центральная, 16, и требований к градостроительным регламентам в границах территории указанных зон»	Установлены постановлением правительства Воронежской области от 04.03.2020 № 200 «Об утверждении зон охраны объекта культурного наследия регионального значения «Больница психиатрическая губернская», расположенного по адресу: Воронежская область, Хохольский район, п. Орловка, ул. Центральная, 16, и требований к градостроительным регламентам в границах территории указанных зон»
2	Школа земская	Не установлена	Установлена приказом управления по охране объектов культурного наследия Воронежской области от 28.11.2019 № 71-01-07/326 «Об утверждении графического описания местоположения границ (с перечнем	Не установлена

№ п/п	Наименование объекта культурного наследия	Сведения о границах территории объекта культурного наследия	Сведения о границах защитной зоны объекта культурного наследия	Сведения о границах зоны охраны объекта культурного наследия
			координат характерных точек этих границ) защитных зон объектов культурного наследия, расположенных на территории Воронежской области»	
3	Братская могила	Не установлена	200 м*	Не установлена

* в соответствии со ст. 34.1. Федерального закона от 25.06.2002 № 73-ФЗ «Об объектах культурного наследия (памятниках истории и культуры) народов Российской Федерации».

18. Перечень территориальных зон, установленных на карте градостроительного зонирования

1. Порядок установления территориальных зон определен статьей 34 ГрК РФ. На карте градостроительного зонирования установлены следующие виды территориальных зон:

Наименование территориальной зоны	Кодовое обозначение территориальной зоны
Жилые зоны	
Зона застройки индивидуальными жилыми домами	Ж1
Зона застройки малоэтажными многоквартирными жилыми домами	Ж2
Общественно-деловые зоны	
Общественно-деловая зона	ОД
Производственные и коммунально-складские зоны	
Производственная зона	П1
Производственно-коммунальная зона	П2
Зоны инженерной и транспортной инфраструктуры	
Зона улиц, дорог, инженерной и транспортной инфраструктуры	ИТ1
Зоны сельскохозяйственного использования	
Зона сельскохозяйственного использования в границах населенных пунктов	СХ1
Зона сельскохозяйственного производства	СХ2
Зоны рекреационного назначения	
Зона рекреационного назначения - объектов отдыха	Р1
Зона природных территорий и защитного озеленения	Р2
Зона объектов спортивно-рекреационного назначения	Р3
Зоны специального назначения	
Зона ритуальных объектов	СН1

Наименование территориальной зоны	Кодовое обозначение территориальной зоны
Зоны ведения садоводства для собственных нужд граждан	
Зона садоводства и огородничества	СО1

2. Сведения о границах территориальных зон, содержащие графическое описание местоположения границ территориальных зон, перечень координат характерных точек границ территориальных зон села Петино, являются приложением № 1 к настоящим Правилам.

3. Сведения о границах территориальных зон, содержащие графическое описание местоположения границ территориальных зон, перечень координат характерных точек границ территориальных зон посёлка опытной станции ВНИИК, являются приложением № 2 к настоящим Правилам.

4. Сведения о границах территориальных зон, содержащие графическое описание местоположения границ территориальных зон, перечень координат характерных точек границ территориальных зон посёлка Орловка, являются приложением № 3 к настоящим Правилам.

5. Сведения о границах территориальных зон, содержащие графическое описание местоположения границ территориальных зон, перечень координат характерных точек границ территориальных зон села Устье, являются приложением № 4 к настоящим Правилам.

6. Сведения о границах территориальных зон, содержащие графическое описание местоположения границ территориальных зон, перечень координат характерных точек границ территориальных зон, расположенных за границами населенных пунктов на территории Петинского сельского поселения, являются приложением № 5 к настоящим Правилам.

ЧАСТЬ III. ГРАДОСТРОИТЕЛЬНЫЕ РЕГЛАМЕНТЫ

19. Общие положения о градостроительном регламенте

1. Градостроительным регламентом определяется правовой режим земельных участков, равно как всего, что находится над и под поверхностью земельных участков и используется в процессе их застройки и последующей эксплуатации объектов капитального строительства.

2. Действие градостроительного регламента распространяется в равной мере на все земельные участки и объекты капитального строительства, расположенные в пределах границ территориальной зоны, обозначенной на карте градостроительного зонирования.

3. Земли и земельные участки, на которые действие градостроительных регламентов не распространяется или для которых градостроительные регламенты не устанавливаются, определены статьей 36 ГрК РФ.

20. Виды разрешенного использования

1. Разрешенное использование земельных участков и объектов капитального строительства может быть следующих видов:

- основные виды разрешенного использования;
- условно разрешенные виды использования;
- вспомогательные виды разрешенного использования,

допустимые только в качестве дополнительных по отношению к основным видам разрешенного использования и условно разрешенным видам использования и осуществляемые совместно с ними.

2. Виды разрешенного использования (далее – ВРИ) земельных участков в настоящих Правилах определяются в соответствии с приказом Министерства экономического развития Российской Федерации от 01.09.2014 № 540 «Об утверждении классификатора видов разрешенного использования земельных участков».

21. Градостроительные регламенты территориальных зон

1. Зона застройки индивидуальными жилыми домами – Ж1

№ п/п	Код ВРИ	Наименование ВРИ	Предельные (минимальные и (или) максимальные) размеры земельных участков, в том числе их площадь, м ²		Максимальный процент застройки в границах земельного участка	Предельное количество этажей или предельная высота зданий, строений, сооружений	Минимальные отступы от границ земельных участков в целях определения мест допустимого размещения зданий, строений, сооружений за пределами которых запрещено строительство зданий, строений, сооружений
			min	max			
ОСНОВНЫЕ ВИДЫ РАЗРЕШЕННОГО ИСПОЛЬЗОВАНИЯ ЗЕМЕЛЬНЫХ УЧАСТКОВ И ОБЪЕКТОВ КАПИТАЛЬНОГО СТРОИТЕЛЬСТВА							
1	2.1	Для индивидуального жилищного строительства	300	3000	50%	3 этажа	3 метра
2	2.3	Блокированная жилая застройка	80	3000	50%	3 этажа	3 метра; 0 метров – при примыкании к соседним зданиям
3	2.2	Для ведения личного подсобного хозяйства (приусадебный земельный участок)	300	5000	30%	3 этажа	3 метра
4	1.19	Сенокосение	600	50000	0%	не подлежат установлению	
5	1.20	Выпас сельскохозяйственных животных	300	50000	0%	не подлежат установлению	
6	3.1.1	Предоставление коммунальных услуг	не подлежит установлению	5000		не подлежат установлению	
7	3.1.2	Административные здания организаций, обеспечивающих предоставление коммунальных услуг	не подлежат установлению		60%	3 этажа	3 метра
8	3.2.2	Оказание социальной помощи населению	не подлежат установлению		60%	3 этажа	3 метра
9	3.2.3	Оказание услуг связи	не подлежат установлению		60%	3 этажа	3 метра
10	3.4.1	Амбулаторно-поликлиническое обслуживание	не подлежат установлению			3 этажа	3 метра

№ п/п	Код ВРИ	Наименование ВРИ	Пределы (минимальные и (или) максимальные) размеры земельных участков, в том числе их площадь, м ²		Максимальный процент застройки в границах земельного участка	Пределное количество этажей или предельная высота зданий, строений, сооружений	Минимальные отступы от границ земельных участков в целях определения мест допустимого размещения зданий, строений, сооружений, за пределами которых запрещено строительство зданий, строений, сооружений
			min	max			
11	3.5.1	Дошкольное, начальное и среднее общее образование	не подлежат установлению		4 этажа	3 метра	
12	5.1.3	Площадки для занятий спортом	не подлежат установлению				
13	12.0.1	Улично-дорожная сеть	действие градостроительного регламента не распространяется				
14	12.0.2	Благоустройство территории	действие градостроительного регламента не распространяется				
УСЛОВНО РАЗРЕШЕННЫЕ ВИДЫ ИСПОЛЬЗОВАНИЯ ЗЕМЕЛЬНЫХ УЧАСТКОВ И ОБЪЕКТОВ КАПИТАЛЬНОГО СТРОИТЕЛЬСТВА							
15	2.1.1	Малоэтажная многоквартирная жилая застройка	600	не подлежит установлению	45%	4 этажа	6 метров
16	2.7.1	Хранение автотранспорта	не подлежат установлению				
17	3.3	Бытовое обслуживание	200	5000	60%	3 этажа	3 метра
18	3.8.1	Государственное управление	не подлежат установлению		60%	4 этажа	3 метра
19	3.10.1	Амбулаторное ветеринарное обслуживание	200	5000	60%	3 этажа	3 метра
20	4.1	Деловое управление	не подлежат установлению		60%	4 этажа	3 метра
21	4.4	Магазины	200	5000	60%	3 этажа	3 метра
22	4.5	Банковская и страховая деятельность	не подлежат установлению		60%	3 этажа	3 метра
23	4.6	Общественное питание	200	5000	50%	3 этажа	3 метра
24	5.1.2	Обеспечение занятий спортом в помещениях	не подлежат установлению		45%	не подлежит установлению	3 метра
25	6.4	Пищевая промышленность	не подлежит установлению	5000	не подлежат установлению	15 метров	3 метра
26	8.3	Обеспечение внутреннего правопорядка	не подлежат установлению				3 метра

Ограничения использования земельных участков и объектов капитального строительства, устанавливаемые в соответствии с законодательством Российской Федерации, определяются пунктом 22 настоящих Правил.

2. Зона застройки малоэтажными многоквартирными жилыми домами – Ж2

№ п/п	Код ВРИ	Наименование ВРИ	Предельные (минимальные и (или) максимальные) размеры земельных участков, в том числе их площадь, м ²		Максимальный процент застройки в границах земельного участка	Предельное количество этажей или предельная высота зданий, строений, сооружений	Минимальные отступы от границ земельных участков в целях определения мест допустимого размещения зданий, строений, сооружений, за пределами которых запрещено строительство зданий, строений, сооружений	
			min	max				
ОСНОВНЫЕ ВИДЫ РАЗРЕШЕННОГО ИСПОЛЬЗОВАНИЯ ЗЕМЕЛЬНЫХ УЧАСТКОВ И ОБЪЕКТОВ КАПИТАЛЬНОГО СТРОИТЕЛЬСТВА								
1	2.1.1	Малоэтажная многоквартирная жилая застройка	600	не подлежит установлению	45%	4 этажа	6 метров	
2	2.7.1	Хранение автотранспорта	не подлежат установлению					
3	3.1.1	Предоставление коммунальных услуг	не подлежит установлению	5000	не подлежат установлению			
4	3.1.2	Административные здания организаций, обеспечивающих предоставление коммунальных услуг	не подлежат установлению					
5	13.1	Ведение огородинчества	100	1000	0%	не подлежат установлению		
6	3.2.3	Оказание услуг связи	не подлежат установлению					3 метра
7	3.5.1	Дошкольное, начальное и среднее общее образование	не подлежат установлению					3 метра
8	3.6.2.	Парки культуры и отдыха	не подлежат установлению					
9	3.8.1	Государственное управление	не подлежат установлению					
10	4.5	Банковская и страховая деятельность	не подлежит установлению	3000	60%	4 этажа	3 метра	
11	5.1.3	Площадки для занятий спортом	не подлежат установлению					3 метра
12	12.0.	Улично-дорожная сеть	действие градостроительного регламента не распространяется					

№ п/п	Код ВРИ	Наименование ВРИ	Предельные (минимальные и (или) максимальные) размеры земельных участков, в том числе их площадь, м ²		Максимальный процент застройки в границах земельного участка	Предельное количество этажей или предельная высота зданий, строений, сооружений	Минимальные отступы от границ земельных участков в целях определения мест допустимого размещения зданий, строений, сооружений, за пределами которых запрещено строительство зданий, строений, сооружений
			min	max			
13	12.0.2	Благоустройство территории	действие градостроительного регламента не распространяется				
УСЛОВНО РАЗРЕШЕННЫЕ ВИДЫ ИСПОЛЬЗОВАНИЯ ЗЕМЕЛЬНЫХ УЧАСТКОВ И ОБЪЕКТОВ КАПИТАЛЬНОГО СТРОИТЕЛЬСТВА							
14	2.5	Среднеэтажная жилая застройка	800	не подлежит установлению	40%	8 этажей	6 метров
15	3.3	Бытовое обслуживание	200	5000	60%	3 этажа	3 метра
16	3.10.1	Амбулаторное ветеринарное обслуживание	400	не подлежит установлению	60%	3 этажа	3 метра
17	4.4	Магазины	200	5000	50%	3 этажа	3 метра
18	4.6	Общественное питание	200	5000	50%	3 этажа	3 метра
19	4.1	Деловое управление	400	5000	50%	3 этажа	3 метра
20	4.9	Служебные гаражи	не подлежит установлению	5000	60%	не подлежит установлению	3 метра

Ограничения использования земельных участков и объектов капитального строительства, устанавливаемые в соответствии с законодательством Российской Федерации, определяются пунктом 22 настоящих Правил.

3. Общественно-деловая зона – ОД

№ п/п	Код ВРИ	Наименование ВРИ	Пределыные (минимальные и (или) максимальные) размеры земельных участков, в том числе их площадь, м ²		Максимальный процент застройки в границах земельного участка	Пределное количество этажей или предельная высота зданий, строений, сооружений за пределами которых строительство зданий, строений, сооружений запрещено	Минимальные отступы от границ земельных участков в целях определения мест допустимого размещения зданий, строений, сооружений, за пределами которых строительство зданий, строений, сооружений запрещено
			min	max			
1	3.1.1	Предоставление коммунальных услуг	не подлежит установлению	5000	не подлежит установлению	3 метра	
2	3.1.2	Административные здания организаций, обеспечивающих предоставление коммунальных услуг	не подлежат установлению		60%	6 метров	
3	3.2.1	Дома социального обслуживания населения	не подлежат установлению		60%	6 метров	
4	3.2.2	Оказание социальной помощи населению	не подлежат установлению		60%	6 метров	
5	3.2.3	Оказание услуг связи	не подлежат установлению		60%	6 метров	
6	3.2.4	Общесжития	600	не подлежит установлению	45%	6 метров	
7	3.3	Бытовое обслуживание	200	не подлежит установлению	60%	6 метров	
8	3.4.1	Амбулаторно-поликлиническое обслуживание	не подлежат установлению			6 метров	
9	3.4.2	Стационарное медицинское обслуживание	не подлежат установлению		45%	6 метров	
10	3.4.3	Медицинские организации особого назначения	не подлежат установлению			6 метров	
11	3.5.1	Дошкольное, начальное и среднее общее образование	не подлежат установлению		4 этажа	6 метров	
12	3.6.1	Объекты культурно-досуговой деятельности	не подлежат установлению		60%	6 метров	
13	3.6.2.	Парки культуры и отдыха	не подлежат установлению			6 метров	

ОСНОВНЫЕ ВИДЫ РАЗРЕШЕННОГО ИСПОЛЬЗОВАНИЯ ЗЕМЕЛЬНЫХ УЧАСТКОВ И ОБЪЕКТОВ КАПИТАЛЬНОГО СТРОИТЕЛЬСТВА

не подлежат установлению

№ п/п	Код ВРИ	Наименование ВРИ	Пределы (минимальные и (или) максимальные) размеры земельных участков, в том числе их площадь, м ²		Максимальный процент застройки в границах земельного участка	Пределное количество этажей или предельная высота зданий, строений, сооружений за пределами которых запрещено строительство зданий, строений, сооружений	Минимальные отступы от границ земельных участков в целях определения мест допустимого размещения зданий, строений, сооружений, за пределами которых запрещено строительство зданий, строений, сооружений
			min	max			
14	3.7.1	Осуществление религиозных обрядов	не подлежат установлению			6 метров	
15	3.8.1	Государственное управление	не подлежат установлению		60%	не подлежит установлению	6 метров
16	3.9.2	Проведение научных исследований	не подлежат установлению		50%	не подлежит установлению	6 метров
17	3.10.1	Амбулаторное ветеринарное обслуживание	не подлежат установлению		60%	3 этажа	3 метра
18	4.1	Деловое управление	не подлежат установлению		50%	не подлежит установлению	6 метров
19	4.3	Рынки	не подлежат установлению		45%	не подлежит установлению	6 метров
20	4.4	Магазины	200	не подлежит установлению	60%	не подлежит установлению	3 метра
21	4.5	Банковская и страховая деятельность	не подлежат установлению		60%	не подлежит установлению	6 метров
22	4.6	Общественное питание	400	не подлежит установлению	50%	не подлежит установлению	6 метров
23	4.8.1	Развлекательные мероприятия	не подлежат установлению		45%	не подлежит установлению	6 метров
24	4.9	Служебные гаражи	не подлежат установлению				3 метра
25	4.10	Выставочно-ярмарочная деятельность	800	не подлежит установлению	45%	не подлежит установлению	6 метров
26	5.1.2	Обеспечение занятий спортом в помещениях	не подлежат установлению		45%	не подлежит установлению	6 метров
27	5.1.3	Площадки для занятий спортом	не подлежат установлению				
28	8.3	Обеспечение внутреннего правопорядка	не подлежат установлению				3 метра
29	9.3	Историко-культурная деятельность	не подлежат установлению				

№ п/п	Код ВРИ	Наименование ВРИ	Пределы (минимальные и (или) максимальные) размеры земельных участков, в том числе их площадь, м ²		Максимальный процент застройки в границах земельного участка	Пределное количество этажей или предельная высота зданий, строений, сооружений	Минимальные отступы от границ земельных участков в целях определения мест допустимого размещения зданий, строений, сооружений, за пределами которых запрещено строительство зданий, строений, сооружений
			min	max			
30	12.0.1	Улично-дорожная сеть	действие градостроительного регламента не распространяется				
31	12.0.2	Благоустройство территории	действие градостроительного регламента не распространяется				
УСЛОВНО РАЗРЕШЕННЫЕ ВИДЫ ИСПОЛЬЗОВАНИЯ ЗЕМЕЛЬНЫХ УЧАСТКОВ И ОБЪЕКТОВ КАПИТАЛЬНОГО СТРОИТЕЛЬСТВА							
32	2.1	Для индивидуального жилищного строительства	300	1000	50%	3 этажа	3 метра
33	2.1.1	Малозэтажная многоквартирная жилая застройка	600	не подлежит установлению	45%	4 этажа	6 метров
34	2.2	Для ведения личного подсобного хозяйства (приусадебный земельный участок)	300	5000	40%	3 этажа	3 метра
35	2.3	Блокированная жилая застройка	80	3000	50%	3 этажа	3 метра; 0 метров – при примыкании к соседним зданиям
36	2.7.1	Хранение автотранспорта	не подлежат установлению				1 метр
37	6.4	Пищевая промышленность	400	5000	50%	15 метров	3 метра

Ограничения использования земельных участков и объектов капитального строительства, устанавливаемые в соответствии с законодательством Российской Федерации, определяются пунктом 22 настоящих Правил.

4. Производственная зона – П1

№ п/п	Код ВРИ	Наименование ВРИ	Предельные (минимальные и (или) максимальные) размеры земельных участков, в том числе их площадь, м ²		Максимальный процент застройки в границах земельного участка	Предельное количество этажей или предельная высота зданий, строений, сооружений	Минимальные отступы от границ земельных участков в целях определения мест допустимого размещения зданий, строений, сооружений, за пределами которых запрещено строительство зданий, строений, сооружений
			min	max			
ОСНОВНЫЕ ВИДЫ РАЗРЕШЕННОГО ИСПОЛЬЗОВАНИЯ ЗЕМЕЛЬНЫХ УЧАСТКОВ И ОБЪЕКТОВ КАПИТАЛЬНОГО СТРОИТЕЛЬСТВА							
1	3.1	Коммунальное обслуживание	не подлежат установлению				
2	6.1	Недропользование	не подлежат установлению				3 метра
3	6.2	Тяжелая промышленность	не подлежат установлению				3 метра
4	6.3	Легкая промышленность	не подлежат установлению				3 метра
5	6.6	Строительная промышленность	не подлежат установлению				3 метра
6	6.8	Связь	не подлежат установлению				3 метра
7	6.9	Склады	не подлежат установлению		60%	не подлежит установлению	3 метра
8	6.9.1	Складские площадки	не подлежат установлению				
9	3.3	Бытовое обслуживание	200	не подлежит установлению	60%	не подлежит установлению	3 метра
10	4.1	Деловое управление	не подлежат установлению				3 метра
11	4.4	Магазины	200	не подлежит установлению	50%	не подлежит установлению	3 метра
12	4.6	Общественное питание	400	не подлежит установлению	50%	не подлежит установлению	3 метра
13	4.9	Служебные гаражи	не подлежат установлению				3 метра
14	4.9.1.3	Автомобильные мойки	не подлежат установлению			1 этаж	3 метра
15	4.9.1.4	Ремонт автомобилей	не подлежат установлению			1 этаж	3 метра
16	8.3	Обеспечение внутреннего правопорядка	не подлежат установлению				3 метра
17	12.0.2	Благоустройство территории	действие градостроительного регламента не распространяется				
УСЛОВНО РАЗРЕШЕННЫЕ ВИДЫ ИСПОЛЬЗОВАНИЯ ЗЕМЕЛЬНЫХ УЧАСТКОВ И ОБЪЕКТОВ КАПИТАЛЬНОГО СТРОИТЕЛЬСТВА							
18	6.7	Энергетика	не подлежат установлению				3 метра

Ограничения использования земельных участков и объектов капитального строительства, устанавливаемые в соответствии с законодательством Российской Федерации, определяются пунктом 22 настоящих Правил.

5. Производственно-коммунальная зона – П2

№ п/п	Код ВРИ	Наименование ВРИ	Предельные (минимальные и (или) максимальные) размеры земельных участков, в том числе их площадь, м ²		Максимальный процент застройки в границах земельного участка	Предельное количество этажей или предельная высота зданий, строений, сооружений	Минимальные отступы от границ земельных участков в целях определения мест допустимого размещения зданий, строений, сооружений, за пределами которых застройка запрещена	
			min	max				
ОСНОВНЫЕ ВИДЫ РАЗРЕШЕННОГО ИСПОЛЬЗОВАНИЯ ЗЕМЕЛЬНЫХ УЧАСТКОВ И ОБЪЕКТОВ КАПИТАЛЬНОГО СТРОИТЕЛЬСТВА								
1	1.15	Хранение и переработка сельскохозяйственной продукции	не подлежат установлению		не подлежит установлению	не подлежит установлению	3 метра	
2	1.18	Обеспечение сельскохозяйственного производства	не подлежат установлению		не подлежит установлению	не подлежит установлению	3 метра	
3	2.7.1	Хранение автотранспорта	не подлежат установлению				1 метр	
4	3.1	Коммунальное обслуживание	не подлежат установлению					
5	3.3	Бытовое обслуживание	200	не подлежит установлению	60%	не подлежит установлению	3 метра	
6	4.1	Деловое управление	не подлежат установлению		60%	не подлежит установлению	3 метра	
7	4.4	Магазины	200	не подлежит установлению	50%	не подлежит установлению	3 метра	
8	4.9	Служебные гаражи	не подлежат установлению				3 метра	
9	4.9.1.1	Заправка транспортных средств	не подлежат установлению				3 метра	
10	4.9.1.3	Автомобильные мойки	не подлежат установлению				3 метра	
11	4.9.1.4	Ремонт автомобилей	не подлежат установлению				3 метра	
12	6.9	Склады	не подлежат установлению		60%	не подлежит установлению	3 метра	
13	6.9.1	Складские площадки	не подлежат установлению					
14	12.0.2	Благоустройство территории	действие градостроительного регламента не распространяется					

№ п/п	Код ВРИ	Наименование ВРИ	Пределы (минимальные и (или) максимальные) размеры земельных участков, в том числе их площадь, м ²		Максимальный процент застройки в границах земельного участка	Пределное количество этажей или предельная высота зданий, строений, сооружений	Минимальные отступы от границ земельных участков в целях определения мест допустимого размещения зданий, строений, сооружений, за пределами которых запрещено строительство зданий, строений, сооружений
			min	max			
УСЛОВНО РАЗРЕШЕННЫЕ ВИДЫ ИСПОЛЬЗОВАНИЯ ЗЕМЕЛЬНЫХ УЧАСТКОВ И ОБЪЕКТОВ КАПИТАЛЬНОГО СТРОИТЕЛЬСТВА							
15	4.3	Рынки	не подлежат установлению	45%	не подлежит установлению	3 метра	
16	4.6	Общественное питание	400	не подлежит установлению	50%	не подлежит установлению	3 метра

Ограничения использования земельных участков и объектов капитального строительства, устанавливаемые в соответствии с законодательством Российской Федерации, определяются пунктом 22 настоящих Правил.

6. Зона улиц, дорог, инженерной и транспортной инфраструктуры – ИТГ

№ п/п	Код ВРИ	Наименование ВРИ	Пределы (минимальные и (или) максимальные) размеры земельных участков, в том числе их площадь, м ²		Максимальный процент застройки в границах земельного участка	Пределное количество этажей или предельная высота зданий, строений, сооружений	Минимальные отступы от границ земельных участков в целях определения мест допустимого размещения зданий, строений, сооружений, за пределами которых запрещено строительство зданий, строений, сооружений
			min	max			
ОСНОВНЫЕ ВИДЫ РАЗРЕШЕННОГО ИСПОЛЬЗОВАНИЯ ЗЕМЕЛЬНЫХ УЧАСТКОВ И ОБЪЕКТОВ КАПИТАЛЬНОГО СТРОИТЕЛЬСТВА							
1	7.2.1	Размещение автомобильных дорог	действие градостроительного регламента не распространяется				
2	3.1.1	Предоставление коммунальных услуг	не подлежат установлению				

№ п/п	Код ВРИ	Наименование ВРИ	Предельные (минимальные и (или) максимальные) размеры земельных участков, в том числе их площадь, м ²		Максимальный процент застройки в границах земельного участка	Предельное количество этажей или предельная высота зданий, строений, сооружений	Минимальные отступы от границ земельных участков в целях определения мест допустимого размещения зданий, строений, сооружений, за пределами которых запрещено строительство зданий, строений, сооружений
			min	max			
3	6.7	Энергетика	не подлежат установлению				3 метра
4	12.0.1	Улично-дорожная сеть	действие градостроительного регламента не распространяется				
УСЛОВНО РАЗРЕШЕННЫЕ ВИДЫ ИСПОЛЬЗОВАНИЯ ЗЕМЕЛЬНЫХ УЧАСТКОВ И ОБЪЕКТОВ КАПИТАЛЬНОГО СТРОИТЕЛЬСТВА							
5	4.9.1	Объекты дорожного сервиса	не подлежат установлению				3 метра

Ограничения использования земельных участков и объектов капитального строительства, устанавливаемые в соответствии с законодательством Российской Федерации, определяются пунктом 22 настоящих Правил.

7. Зона сельскохозяйственного использования в границах населенных пунктов – СХ1

№ п/п	Код ВРИ	Наименование ВРИ	Предельные (минимальные и (или) максимальные) размеры земельных участков, в том числе их площадь, м ²		Максимальный процент застройки в границах земельного участка	Предельное количество этажей или предельная высота зданий, строений, сооружений	Минимальные отступы от границ земельных участков в целях определения мест допустимого размещения зданий, строений, сооружений, за пределами которых запрещено строительство зданий, строений, сооружений
			min	max			
ОСНОВНЫЕ ВИДЫ РАЗРЕШЕННОГО ИСПОЛЬЗОВАНИЯ ЗЕМЕЛЬНЫХ УЧАСТКОВ И ОБЪЕКТОВ КАПИТАЛЬНОГО СТРОИТЕЛЬСТВА							
1	1.3	Овощеводство	не подлежат установлению				
2	1.4	Выращивание тонизирующих, лекарственных, цветочных культур	не подлежат установлению				

№ п/п	Код ВРИ	Наименование ВРИ	Пределы (минимальные и (или) максимальные) размеры земельных участков, в том числе их площадь, м ²		Максимальный процент застройки в границах земельного участка	Пределное количество этажей или предельная высота зданий, строений, сооружений	Минимальные отступы от границ земельных участков в целях определения мест допустимого размещения зданий, строений, сооружений, за пределами которых запрещено строительство зданий, строений, сооружений
			min	max			
3	1.5	Садоводство	не подлежат установлению				
4	1.12	Пчеловодство	не подлежат установлению				
5	1.16	Ведение личного подсобного хозяйства на полевых участках	не подлежат установлению				
6	1.19	Сенокошение	не подлежат установлению				
7	1.20	Выпас сельскохозяйственных животных	не подлежат установлению				
8	3.1.1	Предоставление коммунальных услуг	не подлежат установлению				
9	11.0	Водные объекты	градостроительный регламент не устанавливается				
10	11.1	Общее пользование водными объектами	не подлежат установлению				
11	12.0.2	Благоустройство территории	действительный регламент не распространяется				
12	1.15	Хранение и переработка сельскохозяйственной продукции	не подлежат установлению				3 метра

Ограничения использования земельных участков и объектов капитального строительства, устанавливаемые в соответствии с законодательством Российской Федерации, определяются пунктом 22 настоящих Правил.

8. Зона сельскохозяйственного производства – СХ2

№ п/п	Код ВРИ	Наименование ВРИ	Пределные (минимальные и (или) максимальные) размеры земельных участков, в том числе их площадь, м ²		Максимальный процент застройки в границах земельного участка	Пределное количество этажей или предельная высота зданий, строений, сооружений	Минимальные отступы от границ земельных участков в целях определения мест допустимого размещения зданий, строений, сооружений, за пределами которых запрещено строительство зданий, строений, сооружений	
			min	max				
ОСНОВНЫЕ ВИДЫ РАЗРЕШЕННОГО ИСПОЛЬЗОВАНИЯ ЗЕМЕЛЬНЫХ УЧАСТКОВ И ОБЪЕКТОВ КАПИТАЛЬНОГО СТРОИТЕЛЬСТВА								
1	1.15	Хранение и переработка сельскохозяйственной продукции	не подлежат установлению				3 метра	
2	1.18	Обеспечение сельскохозяйственного производства	не подлежат установлению				3 метра	
3	3.1.1	Предоставление коммунальных услуг	не подлежат установлению					
4	4.1	Деловое управление	не подлежат установлению		50%	не подлежит установлению	3 метра	
5	4.4	Магазины	не подлежат установлению	5000	50%	не подлежит установлению	3 метра	
6	6.9	Склады	не подлежат установлению		60%	не подлежит установлению	3 метра	
7	6.9.1	Складские площадки	не подлежат установлению					
8	12.0.2	Благоустройство территории	действие градостроительного регламента не распространяется					
УСЛОВНО РАЗРЕШЕННЫЕ ВИДЫ ИСПОЛЬЗОВАНИЯ ЗЕМЕЛЬНЫХ УЧАСТКОВ И ОБЪЕКТОВ КАПИТАЛЬНОГО СТРОИТЕЛЬСТВА								
9	1.8	Скотоводство	не подлежат установлению				3 метра	
10	6.4	Пищевая промышленность	не подлежат установлению				3 метра	

Ограничения использования земельных участков и объектов капитального строительства, устанавливаемые в

соответствии с законодательством Российской Федерации, определяются пунктом 22 настоящих Правил.

9. Зона рекреационного назначения - объектов отдыха - Р1

№ п/п	Код ВРИ	Наименование ВРИ	Предельные (минимальные и (или) максимальные) размеры земельных участков, в том числе их площадь, м ²		Максимальный процент застройки в границах земельного участка	Предельное количество этажей или предельная высота зданий, строений, сооружений	Минимальные отступы от границ земельных участков в целях определения мест допустимого размещения зданий, строений, сооружений, за пределами которых запрещено строительство зданий, строений, сооружений
			min	max			
ОСНОВНЫЕ ВИДЫ РАЗРЕШЕННОГО ИСПОЛЬЗОВАНИЯ ЗЕМЕЛЬНЫХ УЧАСТКОВ И ОБЪЕКТОВ КАПИТАЛЬНОГО СТРОИТЕЛЬСТВА							
1	3.6.2.	Парки культуры и отдыха	не подлежат установлению				
2	5.1.3	Площадки для занятий спортом	не подлежат установлению				
3	9.1	Охрана природных территорий	не подлежат установлению				
4	12.0.2	Благоустройство территории	действие градостроительного регламента не распространяется				
5	3.1.1	Предоставление коммунальных услуг	не подлежат установлению				3 метра
УСЛОВНО РАЗРЕШЕННЫЕ ВИДЫ ИСПОЛЬЗОВАНИЯ ЗЕМЕЛЬНЫХ УЧАСТКОВ И ОБЪЕКТОВ КАПИТАЛЬНОГО СТРОИТЕЛЬСТВА							
6	3.6.1	Объекты культурно-досуговой деятельности	200	3000	45%	не подлежит установлению	3 метра
7	4.6	Общественное питание	200	1000	50%	не подлежит установлению	3 метра
8	4.8.1	Развлекательные мероприятия	200	3000	45%	не подлежит установлению	3 метра

Ограничения использования земельных участков и объектов капитального строительства, устанавливаемые в соответствии с законодательством Российской Федерации, определяются пунктом 22 настоящих Правил.

10. Зона природных территорий и защитного озеленения – Р2

№ п/п	Код ВРИ	Наименование ВРИ	Пределы (минимальные и (или) максимальные) размеры земельных участков, в том числе их площадь, м ²		Максимальный процент застройки в границах земельного участка	Пределное количество этажей или предельная высота зданий, строений, сооружений	Минимальные отступы от границ земельных участков в целях определения мест допустимого размещения зданий, строений, сооружений, за пределами которых запрещено строительство зданий, строений, сооружений
			min	max			
ОСНОВНЫЕ ВИДЫ РАЗРЕШЕННОГО ИСПОЛЬЗОВАНИЯ ЗЕМЕЛЬНЫХ УЧАСТКОВ И ОБЪЕКТОВ КАПИТАЛЬНОГО СТРОИТЕЛЬСТВА							
1	9.1	Охрана природных территорий	не подлежат установлению				
2	12.0.2	Благоустройство территории	действие градостроительного регламента не распространяется				
УСЛОВНО РАЗРЕШЕННЫЕ ВИДЫ ИСПОЛЬЗОВАНИЯ ЗЕМЕЛЬНЫХ УЧАСТКОВ И ОБЪЕКТОВ КАПИТАЛЬНОГО СТРОИТЕЛЬСТВА							
3	3.1.1	Предоставление коммунальных услуг	не подлежат установлению				3 метра

Ограничения использования земельных участков и объектов капитального строительства, устанавливаемые в соответствии с законодательством Российской Федерации, определяются пунктом 22 настоящих Правил.

11. Зона объектов спортивно-рекреационного назначения – РЗ

№ п/п	Код ВРИ	Наименование ВРИ	Предельные (минимальные и (или) максимальные) размеры земельных участков, в том числе их площадь, м ²		Максимальный процент застройки в границах земельного участка	Предельное количество этажей или предельная высота зданий, строений, сооружений	Минимальные отступы от границ земельных участков в целях определения мест допустимого размещения зданий, строений, сооружений, за пределами которых застройство зданий, строений, сооружений запрещено
			min	max			
ОСНОВНЫЕ ВИДЫ РАЗРЕШЕННОГО ИСПОЛЬЗОВАНИЯ ЗЕМЕЛЬНЫХ УЧАСТКОВ И ОБЪЕКТОВ КАПИТАЛЬНОГО СТРОИТЕЛЬСТВА							
1	4.8.1	Развлекательные мероприятия	не подлежат установлению		45%	не подлежит установлению	6 метров
2	5.1.1	Обеспечение спортивно-рекреационных мероприятий	не подлежат установлению				6 метров
3	5.1.3	Площадки для занятий спортом	не подлежат установлению				
4	5.1.4	Оборудованные площадки для занятий спортом	не подлежат установлению				3 метра
5	5.2	Природно-познавательный туризм	не подлежат установлению				
6	5.3	Охота и рыбалка	не подлежат установлению		2 этажа	3 метра	
7	9.1	Охрана природных территорий	не подлежат установлению				
8	11.0	Водные объекты	градостроительный регламент не устанавливается				
9	11.1	Общее пользование водными объектами	не подлежат установлению				
10	12.0.2	Благоустройство территории	действие градостроительного регламента не распространяется				
УСЛОВНО РАЗРЕШЕННЫЕ ВИДЫ ИСПОЛЬЗОВАНИЯ ЗЕМЕЛЬНЫХ УЧАСТКОВ И ОБЪЕКТОВ КАПИТАЛЬНОГО СТРОИТЕЛЬСТВА							
11	3.1.1	Предоставление коммунальных услуг	не подлежат установлению				
12	4.4	Магазины	200	1000	60%	3 этажа	3 метра
13	4.6	Общественное питание	200	1000	50%	не подлежит установлению	3 метра
14	5.2.1	Туристическое обслуживание	не подлежат установлению		45%	3 этажа	3 метра

Ограничения использования земельных участков и объектов капитального строительства, устанавливаемые в соответствии с законодательством Российской Федерации, определяются пунктом 22 настоящих Правил.

12. Зона ритуальных объектов - СНТ

№ п/п	Код ВРИ	Наименование ВРИ	Пределы (минимальные и (или) максимальные) размеры земельных участков, в том числе их площадь, м ²		Максимальный процент застройки в границах земельного участка	Пределное количество этажей или предельная высота зданий, строений, сооружений	Минимальные отступы от границ земельных участков в целях определения мест допустимого размещения зданий, строений, сооружений, за пределами которых запрещено строительство зданий, строений, сооружений	
			min	max				
ОСНОВНЫЕ ВИДЫ РАЗРЕШЕННОГО ИСПОЛЬЗОВАНИЯ ЗЕМЕЛЬНЫХ УЧАСТКОВ И ОБЪЕКТОВ КАПИТАЛЬНОГО СТРОИТЕЛЬСТВА								
1	12.1	Ритуальная деятельность	не подлежит установлению	400000	не подлежат установлению		3 метра	
2	9.3	Историко-культурная деятельность	не подлежит установлению					
3	12.0.2	Благоустройство территории	действие градостроительного регламента не распространяется					
4	3.1.1	Предоставление коммунальных услуг	не подлежат установлению					
УСЛОВНО РАЗРЕШЕННЫЕ ВИДЫ ИСПОЛЬЗОВАНИЯ ЗЕМЕЛЬНЫХ УЧАСТКОВ И ОБЪЕКТОВ КАПИТАЛЬНОГО СТРОИТЕЛЬСТВА								
5	Не установлены							

Ограничения использования земельных участков и объектов капитального строительства, устанавливаемые в соответствии с законодательством Российской Федерации, определяются пунктом 22 настоящих Правил.

13. Зона садоводства и огородничества – СО1

№ п/п	Код ВРИ	Наименование ВРИ	Предельный (минимальный и (или) максимальный) размер, в том числе площадь земельных участков, м ²		Максимальный процент застройки земельного участка	Максимальное количество надземных этажей и (или) максимальная высота объекта	Минимальные отступы от границ земельного участка	
			min	max				
ОСНОВНЫЕ ВИДЫ РАЗРЕШЕННОГО ИСПОЛЬЗОВАНИЯ ЗЕМЕЛЬНЫХ УЧАСТКОВ И ОБЪЕКТОВ КАПИТАЛЬНОГО СТРОИТЕЛЬСТВА								
1	13.0	Земельные участки общего назначения	100	2000	50%	13 метров	3 метра	
2	13.1	Ведение огородничества	100	4500	0%	не подлежат установлению		
3	13.2	Ведение садоводства	600	2000	30%	3 этажа /13 метров	3 метра	
4	3.1.1	Предоставление коммунальных услуг	не подлежит установлению					
5	4.4	Магазины	200	не подлежит установлению	50%	13 метров	3 метра	
6	12.0.2	Благоустройство территории	действие градостроительного регламента не распространяется					
УСЛОВНО РАЗРЕШЕННЫЕ ВИДЫ ИСПОЛЬЗОВАНИЯ ЗЕМЕЛЬНЫХ УЧАСТКОВ И ОБЪЕКТОВ КАПИТАЛЬНОГО СТРОИТЕЛЬСТВА								
7	Не установлены							

Ограничения использования земельных участков и объектов капитального строительства, устанавливаемые в соответствии с законодательством Российской Федерации, определяются пунктом 22 настоящих Правил.

22. Ограничения использования земельных участков и объектов капитального строительства, устанавливаемые в соответствии с законодательством Российской Федерации

1. На территории Петинского сельского поселения Хохольского муниципального района Воронежской области располагаются следующие зоны с особыми условиями использования территории:

- зоны охраны объектов культурного наследия;
- защитная зона объекта культурного наследия;

- охранный зона объектов электроэнергетики (объектов электросетевого хозяйства и объектов по производству электрической энергии);
- придорожные полосы автомобильных дорог;
- охранный зона трубопроводов (газопроводов, нефтепроводов и нефтепродуктопроводов, аммиакопроводов);
- приаэродромная территория (полоса воздушных подходов);
- водоохранная (рыбоохранная) зона;
- прибрежная защитная полоса;
- зоны санитарной охраны источников питьевого и хозяйственно-бытового водоснабжения, а также устанавливаемые в случаях, предусмотренных Водным кодексом Российской Федерации, в отношении подземных водных объектов зоны специальной охраны;
- зоны затопления и подтопления;
- санитарно-защитная зона;
- охранный зона пунктов государственной геодезической сети, государственной нивелирной сети и государственной гравиметрической сети;
- зона минимальных расстояний до магистральных или промышленных трубопроводов (газопроводов, нефтепроводов и нефтепродуктопроводов, аммиакопроводов).

2. Ограничения для зон с особыми условиями использования территории установлены в соответствии с действующими нормативами.

№ п/п	Вид зоны	Ограничения в использовании земельных участков и объектов капитального строительства	Основания установления ограничений
1	Зоны охраны объектов культурного наследия	<p>В целях обеспечения сохранности объекта культурного наследия в его исторической среде на сопряженной с ним территории устанавливаются зоны охраны объекта культурного наследия: охранная зона объекта культурного наследия, зона регулирования застройки и хозяйственной деятельности, зона охраняемого природного ландшафта.</p> <p>Охранная зона объекта культурного наследия - территория, в пределах которой в целях обеспечения сохранности объекта культурного наследия в его историческом ландшафтном окружении устанавливается особый режим использования земель и земельных участков, ограничивающий хозяйственную деятельность и запрещающий строительство, за исключением применения специальных мер, направленных на сохранение и регенерацию историко-градостроительной или природной среды объекта культурного наследия.</p> <p>Зона регулирования застройки и хозяйственной деятельности - территория, в пределах которой устанавливается режим использования земель и земельных участков, ограничивающий строительство и хозяйственную деятельность, определяются требования к реконструкции существующих зданий и сооружений.</p> <p>Зона охраняемого природного ландшафта - территория, в пределах которой устанавливается режим использования земель и земельных участков, запрещающий или ограничивающий хозяйственную деятельность, строительство и реконструкцию существующих зданий и сооружений в целях сохранения (регенерации) природного ландшафта, включая долины рек, водоемы, леса и открытые пространства, связанные композиционно с объектами культурного наследия.</p>	<p>Федеральный закон от 25.06.2002 № 73-ФЗ «Об объектах культурного наследия (памятниках истории и культуры) народов Российской Федерации»</p> <p>Постановление правительства Воронежской области от 04.03.2020 № 200 «Об утверждении зон охраны объекта культурного наследия регионального значения «Больница психиатрическая губернская», расположенного по адресу: Воронежская область, Хохольский район, п. Орловка, ул. Центральная. 1б, и требований к градостроительным регламентам в границах территории указанных зон»</p>

2	Защитная зона объекта культурного наследия	Запрещается строительство объектов капитального строительства и их реконструкция, связанная с изменением их параметров (высоты, количества этажей, площади), за исключением строительства и реконструкции линейных объектов.	Федеральный закон от 25.06.2002 № 73-ФЗ «Об объектах культурного наследия (памятниках истории и культуры) народов Российской Федерации» Приказ управления по охране объектов культурного наследия Воронежской области от 28.11.2019 № 71-01-07/326 «Об утверждении графического описания местоположения границ (с перечнем координат характерных точек этих границ) защитных зон объектов культурного наследия, расположенных на территории Воронежской области»
3	Охранная зона объектов электроэнергетики (объектов электросетевого хозяйства и объектов по производству электрической энергии)	<p>1. В охранных зонах объектов электросетевого хозяйства, размещенных на земельных участках, запрещается осуществлять любые действия, которые могут нарушить безопасную работу объектов электросетевого хозяйства, в том числе привести к их повреждению или уничтожению, и (или) повлечь причинение вреда жизни, здоровью граждан и имуществу физических или юридических лиц, а также повлечь нанесение экологического ущерба и возникновение пожаров, в том числе:</p> <ul style="list-style-type: none"> - набрасывать на провода и опоры воздушных линий электропередачи посторонние предметы, а также подниматься на опоры воздушных линий электропередачи; - размещать любые объекты и предметы (материалы) в пределах созданных в соответствии с требованиями нормативно-технических документов проходов и подъездов для доступа к объектам электросетевого хозяйства, а также проводить любые работы и возводить сооружения, которые могут препятствовать доступу к объектам электросетевого хозяйства, без создания необходимых для такого доступа проходов и подъездов; - находиться в пределах огороженной территории и помещениях распределительных устройств и подстанций, открывать двери и люки распределительных устройств и подстанций, производить переключения и подключения в электрических сетях (указанное требование не распространяется на работников, занятых 	<p>Постановление Правительства Российской Федерации от 24.02.2009 № 160 «О порядке установления охранных зон объектов электросетевого хозяйства и особых условий использования земельных участков, расположенных в границах таких зон»</p> <p>Постановление Правительства Российской Федерации от 18.11.2013 № 1033 «О порядке установления охранных зон объектов по производству электрической энергии и особых условий использования земельных участков, расположенных в границах таких зон»</p>

выполнением разрешённых в установленном порядке работ), разводить огонь в пределах охранных зон вводных и распределительных устройств, подстанций, воздушных линий электропередачи, а также в охранных зонах кабельных линий электропередачи;

- размещать свалки;
- производить работы ударными механизмами, сбрасывать тяжести массой свыше 5 тонн, производить сброс и слив едких и коррозионных веществ и горюче-смазочных материалов (в охранных зонах подземных кабельных линий электропередачи).

2. Для объектов электросетевого хозяйства напряжением свыше 1000 вольт, помимо действий, предусмотренных пунктом 1, запрещается:

- складировать или размещать хранилища любых, в том числе горюче-смазочных материалов;
- размещать летские и спортивные площадки, стадионы, рынки, торговые точки, полевые станы, загоны для скота, гаражи и стоянки всех видов машин и механизмов, проводить любые мероприятия, связанные с большим скоплением людей, не занятых выполнением разрешённых в установленном порядке работ (в охранных зонах воздушных линий электропередачи);

- использовать (запускать) любые летательные аппараты, в том числе воздушных змеев, спортивные модели летательных аппаратов (в охранных зонах воздушных линий электропередачи);

- бросать якоря с судов и осуществлять их проход с отдалёнными якорями, цепями, лотами, волокушами и тралями (в охранных зонах подводных кабельных линий электропередачи);

- осуществлять проход судов с поднятыми стрелами кранов и других механизмов (в охранных зонах воздушных линий электропередачи).

3. Без письменного разрешения сетевой организации запрещается:

- строительство, капитальный ремонт, реконструкция или снос зданий и сооружений;
- горные, взрывные, мелiorативные работы, в том числе связанные с временным затоплением земель;
- посадка и вырубка деревьев и кустарников;

- дноуглубительные, землечерпальные и погрузочно-разгрузочные работы, добыча рыбы, других водных животных и растений придонными орудиями лова, устройство водопоев, колка и заготовка льда (в охранных зонах подводных кабельных линий электропередачи);
 - проход судов, у которых расстояние по вертикали от верхнего крайнего габарита с грузом или без груза до нижней точки провеса проводов переходов воздушных линий электропередачи через водоёмы менее минимально допустимого расстояния, в том числе с учётом максимального уровня подъёма воды при паводке;
 - проезд машин и механизмов, имеющих общую высоту с грузом или без груза от поверхности дороги более 4,5 метра (в охранных зонах воздушных линий электропередачи);
 - земляные работы на глубине более 0,3 метра (на вспахиваемых землях на глубине более 0,45 метра), а также планировка грунта (в охранных зонах подземных кабельных линий электропередачи);
 - полив сельскохозяйственных культур в случае, если высота струи воды может составить свыше 3 метров (в охранных зонах воздушных линий электропередачи);
 - полевые сельскохозяйственные работы с применением сельскохозяйственных машин и оборудования высотой более 4 метров (в охранных зонах воздушных линий электропередачи) или полевые сельскохозяйственные работы, связанные с вспашкой земли (в охранных зонах кабельных линий электропередачи).
4. Для объектов электросетевого хозяйства напряжением до 1000 вольт, помимо действий, предусмотренных пунктом 3, без письменного решения о согласовании сетевых организаций запрещается:
- размещать детские и спортивные площадки, стадионы, рынки, торговые точки, полевые станы, загоны для скота, гаражи и стоянки всех видов машин и механизмов, садовые, огороженные земельные участки и иные объекты недвижимости, расположенные в границах территории ведения гражданами садоводства или огородничества для собственных нужд объектов жилищного строительства, в том числе индивидуального (в охранных зонах воздушных линий электропередачи);
 - складировать или размещать хранилища любых, в том числе

горюче-смазочных материалов;

- устраивать причалы для стоянки судов, барж и плавучих кранов, бросать якоря с судов и осуществлять их проход с оглашными якорями, цепями, лотами, волокушами и тралями (в охранных зонах подводных кабельных линий электропередачи).

5. В охранных зонах объектов по производству электрической энергии запрещается осуществлять действия, которые могут нарушить безопасную работу объектов, в том числе привести к их повреждению или уничтожению и (или) повлечь причинение вреда жизни, здоровью граждан и имуществу физических или юридических лиц, а также нанесение вреда окружающей среде и возникновение пожаров и чрезвычайных ситуаций, а именно:

- убирать, перемещать, засыпать и повреждать предупреждающие знаки;

- размещать кладбища, скотомогильники, захоронения отходов производства и потребления, радиоактивных, химических, взрывчатых, токсичных, отравляющих и ядовитых веществ;

- производить сброс и слив едких и коррозионных веществ, в том числе растворов кислот, щелочей и солей, а также горюче-смазочных материалов;

- разводить огонь и размещать какие-либо открытые или закрытые источники огня;

- проводить работы, размещать объекты и предметы, возводить сооружения, которые могут препятствовать доступу к объектам, без создания необходимых для такого доступа проходов и подъездов;

- производить работы ударными механизмами, сбрасывать тяжести массой свыше 5 тонн;

- складировать любые материалы, в том числе взрывоопасные, пожароопасные и горюче-смазочные.

6. Без письменного согласования владельцев объектов запрещается:

- размещать детские и спортивные площадки, стадионы, рынки, торговые точки, полевые станы, загоны для скота, гаражи и стоянки всех видов машин и механизмов;

- проводить любые мероприятия, связанные с пребыванием людей, не занятых выполнением работ, разрешенных в установленном порядке;

	<p>- осуществлять горные, взрывные, мелиоративные работы, в том числе связанные с временным затоплением земель.</p>	<p>Приказ Минтранса России от 13.01.2010 № 4 «Об установлении и использовании придорожных полос автомобильных дорог федерального значения»</p> <p>Постановление правительства Воронежской области от 19.10.2010 № 879 «Об утверждении Порядка установления и использования придорожных полос автомобильных дорог общего пользования регионального или межмуниципального значения Воронежской области»</p>
<p>4</p> <p>Придорожные полосы автомобильных дорог</p>	<p>В придорожных полосах федеральных автомобильных дорог общего пользования, в придорожных полосах автомобильных дорог общего пользования регионального или межмуниципального значения запрещается строительство капитальных сооружений, за исключением:</p> <ul style="list-style-type: none"> - объектов, предназначенных для обслуживания таких автомобильных дорог, их строительства, реконструкции, капитального ремонта, ремонта и содержания; - объектов Государственной инспекции безопасности дорожного движения Министерства внутренних дел Российской Федерации; - объектов дорожного сервиса, рекламных конструкций, информационных щитов и указателей; - инженерных коммуникаций. 	<p>Федеральный закон от 31.03.1999 № 69-ФЗ «О газоснабжении в Российской Федерации»</p> <p>«Правила охраны магистральных трубопроводов». утвержденные Минтопэнерго РФ 29.04.1992, Постановлением Госгортехнадзора РФ от 22.04.1992 № 9</p> <p>Постановление Госгортехнадзора Российской Федерации от 23.11.1994 № 61 «О распространении «Правил охраны магистральных трубопроводов» на магистральные аммиакопроводы»</p> <p>Постановление Правительства Российской Федерации от 08.09.2017 № 1083 «Об утверждении Правил охраны магистральных газопроводов и о внесении изменений в Положение о представлении в федеральный орган исполнительной власти (его</p>
<p>5</p> <p>Охранная зона трубопроводов (газопроводов, нефтепроводов и аммиакопроводов)</p>	<p>1. В охранных зонах трубопроводов запрещается производить всякого рода действия, могущие нарушить нормальную эксплуатацию трубопроводов либо привести к их повреждению, в частности:</p> <ul style="list-style-type: none"> - перемещать, засыпать и ломать опознавательные и сигнальные знаки, контрольно-измерительные пункты; - открывать люки, калитки и двери необслуживаемых усилительных пунктов кабельной связи, ограждений узлов линейной арматуры, стальной катодной и дренажной защиты, линейных и смотровых колодцев и других линейных устройств, открывать и закрывать краны и задвижки, отключать или включать средства связи, энергоснабжения и телемеханики трубопроводов; - устраивать всякого рода свалки, выливать растворы кислот, солей и щелочей; - разрушать берегоукрепительные сооружения, водопропускные устройства, земляные и иные сооружения (устройства), предохраняющие трубопроводы от разрушения, а прилегающую территорию и окружающую местность - от аварийного разлива транспортируемой продукции; - бросать якоря, проходить с отланными якорями, цепями, лотами, волокушами и тралями, производить дноуглубительные и 	<p>«Правила охраны магистральных трубопроводов». утвержденные Минтопэнерго РФ 29.04.1992, Постановлением Госгортехнадзора РФ от 22.04.1992 № 9</p> <p>Постановление Госгортехнадзора Российской Федерации от 23.11.1994 № 61 «О распространении «Правил охраны магистральных трубопроводов» на магистральные аммиакопроводы»</p> <p>Постановление Правительства Российской Федерации от 08.09.2017 № 1083 «Об утверждении Правил охраны магистральных газопроводов и о внесении изменений в Положение о представлении в федеральный орган исполнительной власти (его</p>

	<p>землеучастные работы;</p> <ul style="list-style-type: none"> - разводить огонь и размещать какие-либо открытые или закрытые источники огня. <p>2. В охранных зонах трубопроводов без письменного разрешения предприятий трубопроводного транспорта запрещается:</p> <ul style="list-style-type: none"> - возводить любые постройки и сооружения; на расстоянии ближе 1000 м от оси аммиакопровода запрещается: строить коллективные сады с жилыми домами, устраивать массовые спортивные соревнования, соревнования с участием зрителей, купания, массовый отдых людей, любительское рыболовство, расположение временных полевых жилищ и станков любого назначения, загоны для скота; - высаживать деревья и кустарники всех видов, складировать корма, удобрения, материалы, сено и солому, располагать конюшни, содержать скот, выделять рыбопромисловые участки, производить добычу рыбы, а также водных животных и растений, устраивать водопой, производить колку и заготовку льда; - соорудить проезды и проезды через трассы трубопроводов, устраивать стоянки автомобильного транспорта, тракторов и механизмов, размещать сады и огороды; - производить мелноративные земляные работы, соорудить оросительные и осушительные системы; - производить всякого рода открытые и подземные, горные, строительные, монтажные и взрывные работы, планировку грунта. <p>3. В охранных зонах магистральных газопроводов запрещается:</p> <ul style="list-style-type: none"> - перемещать, насыпать, повреждать и разрушать контрольно-измерительные и контрольно-диагностические пункты, предупредительные надписи, опознавательные и сигнальные знаки местонахождения магистральных газопроводов; - открывать двери и люки необслуживаемых усилительных пунктов на кабельных линиях связи, калитки ограждений узлов линейной арматуры, двери установок электрохимической защиты, люки линейных и смотровых колодцев, открывать и закрывать краны, задвижки, отключать и включать средства связи, энергооборудования, устройства телемеханики магистральных газопроводов; - устраивать свалки, осуществлять сбор и слив едких и 	<p>территориальные органы), уполномоченный Правительством Российской Федерации на осуществление государственного кадастрового учета, государственной регистрации прав, ведение Единого государственного реестра недвижимости и предоставление сведений, содержащихся в Едином государственном реестре недвижимости, федеральными органами исполнительной власти, органами государственной власти субъектов Российской Федерации и органами местного самоуправления дополнительных сведений, воспроизводимых на публичных кадастровых картах»</p> <p>Постановление Правительства Российской Федерации от 20.11.2000 № 878 «Об утверждении Правил охраны газораспределительных сетей»</p>
--	---	---

<p>коррозионно-агрессивных веществ и горюче-смазочных материалов;</p> <ul style="list-style-type: none"> - складировать любые материалы, в том числе горюче-смазочные, или размещать хранилища любых материалов; - повреждать берегозащитные, водовыпускные сооружения, земляные и иные сооружения (устройства), предохраняющие магистральный газопровод от разрушения; - осуществлять постановку судов и плавучих объектов на якорь, добычу морских млекопитающих, рыболовство придонными орудиями добычи (вылова) водных биологических ресурсов, плавание с вытравленной якорь-цепью; - проводить дноуглубительные и другие работы, связанные с изменением дна и берегов водных объектов, за исключением работ, необходимых для технического обслуживания объекта магистрального газопровода; - проводить работы с использованием ударно-импульсных устройств и вспомогательных механизмов, сбрасывать грузы; - осуществлять рекреационную деятельность (кроме деятельности по размещению туристских стоянок), разводить костры и размещать источники огня; - огораживать и перетраживать охраняемые зоны; - размещать какие-либо здания, строения, сооружения, не относящиеся к объектам, указанным в пункте 2 Правил, за исключением объектов, указанных в подпунктах «д» – «к» и «м» пункта 6 Правил, утвержденных Постановлением Правительства РФ от 08.09.2017 № 1083; - осуществлять несанкционированное подключение (присоединение) к магистральному газопроводу. <p>4. В охраняемых зонах магистральных газопроводов без письменного разрешения собственника магистрального газопровода или организации, эксплуатирующей магистральный газопровод не допускается:</p> <ul style="list-style-type: none"> - проведение горных, взрывных, строительных, монтажных, мелиоративных работ, в том числе работ, связанных с затоплением земель; - осуществление посадки и вырубки деревьев и кустарников; - проведение погрузочно-разгрузочных работ, устройство водопоев скота, колка и заготовка льда; 	
---	--

- проведение земляных работ на глубине более чем 0,3 метра, планировка грунта;
 - сооружение запруд на реках и ручьях;
 - складирование кормов, удобрений, сена, соломы, размещение полевых станков и загонов для скота;
 - размещение туристских стоянок;
 - размещение гаражей, стоянок и парковок транспортных средств;
 - сооружение проездов через магистральные газопроводы;
 - прокладка инженерных коммуникаций;
 - проведение инженерных изысканий, связанных с бурением скважин и устройством шурфов;
 - устройство причалов для судов и пляжей;
 - проведение работ на объектах транспортной инфраструктуры, находящихся на территории охранной зоны;
 - проведение работ, связанных с временным затоплением земель, не относящихся к землям сельскохозяйственного назначения.
5. В границах охранной зоны газораспределительных сетей запрещается:
- строить объекты жилищно-гражданского и производственного назначения;
 - сносить и реконструировать мосты, коллекторы, автомобильные и железные дороги с расположенными на них газораспределительными сетями без предварительного выноса этих газопроводов по согласованию с эксплуатационными организациями;
 - разрушать берегоукрепительные сооружения, водопропускные устройства, земляные и иные сооружения, предохраняющие газораспределительные сети от разрушений;
 - перемещать, повреждать, засыпать и уничтожать опознавательные знаки, контрольно-измерительные пункты и другие устройства газораспределительных сетей;
 - устраивать свалки и склады, разливать растворы кислот, солей, щелочей и других химически активных веществ;
 - огораживать и перегораживать охранные зоны, препятствовать доступу персонала эксплуатационных организаций к газораспределительным сетям, проведение обслуживания и устранению повреждений газораспределительных сетей;

	<ul style="list-style-type: none"> - разводить огонь и размещать источники огня; - рыть погреб, копать и обрабатывать почву сельскохозяйственными и мелиоративными орудиями и механизмами на глубину более 0,3 метра; - открывать калитки и двери газорегуляторных пунктов, станций катодной и дренажной защиты, люки подземных колодезев, включать или отключать электроснабжение средств связи, освещения и систем телемеханики; - набрасывать, приставлять и привязывать к опорам и надземным газопроводам, ограждениям и зданиям газораспределительных сетей посторонние предметы, лестницы, влезать на них; - самовольно подключаться к газораспределительным сетям. 	
<p>6</p> <p>Приаэродромная территория</p>	<p>На приаэродромной территории выделяются подзоны, в которых устанавливаются ограничения использования объектов недвижимости и осуществления деятельности:</p> <ul style="list-style-type: none"> - в первой подзоне запрещается размещать объекты, не предназначенные для организации и обслуживания воздушного движения и воздушных перевозок, обеспечения взлета, посадки, руления и стоянки воздушных судов; - во второй подзоне запрещается размещать объекты, не предназначенные для обслуживания пассажиров и обработки багажа, грузов и почты, обслуживания воздушных судов, хранения авиационного топлива и заправки воздушных судов, обеспечения энергоснабжения, а также объекты, не относящиеся к инфраструктуре аэропорта; - в третьей подзоне запрещается размещать объекты, высота которых превышает ограничения, установленные уполномоченным Правительством Российской Федерации федеральным органом исполнительной власти при установлении соответствующей приаэродромной территории; - в четвертой подзоне запрещается размещать объекты, создающие помехи в работе наземных объектов средств и систем обслуживания воздушного движения, навигации, посадки и связи, предназначенных для организации воздушного движения и расположенных вне первой подзоны; - в пятой подзоне запрещается размещать опасные производственные объекты, функционирование которых может повлиять на безопасность полетов воздушных судов; 	<p>Воздушный кодекс Российской Федерации</p> <p>Постановление Правительства Российской Федерации от 02.12.2017 № 1460 «Об утверждении Правил установления приаэродромной территории, Правил выделения на приаэродромной территории подзон и Правил разрешения разногласий, возникающих между высшими исполнительными органами государственной власти субъектов Российской Федерации и уполномоченными Правительством Российской Федерации федеральными органами исполнительной власти при согласовании проекта решения об установлении приаэродромной территории»</p>

	<ul style="list-style-type: none"> - в шестой подзоне запрещается размещать объекты, способствующие привлечению и массовому скоплению птиц; - в седьмой подзоне, ввиду превышения уровня шумового и электромагнитного воздействий, концентраций загрязняющих веществ в атмосферном воздухе, запрещается размещать объекты, виды которых в зависимости от их функционального назначения определяются уполномоченным федеральным органом исполнительной власти при установлении соответствующей приаэродромной территории с учетом требований законодательства в области обеспечения санитарно-эпидемиологического благополучия населения, если иное не установлено федеральными законами. 	
<p>Полоса воздушных подходов</p>	<p>До установления приаэродромных территорий архитектурно-строительное проектирование, строительство, реконструкция объектов капитального строительства, размещение радиотехнических и иных объектов, которые могут угрожать безопасности полетов воздушных судов, оказывать негативное воздействие на здоровье человека и окружающую среду, создавать помехи в работе радиотехнического оборудования, установленного на аэродроме, объектов радиолокации и радионавигации, предназначенных для обеспечения полетов воздушных судов, в границах указанных в части 1 статьи 4 Федерального закона от 01.07.2017 № 135-ФЗ приаэродромных территорий или указанных в части 2 статьи 4 Федерального закона от 01.07.2017 № 135-ФЗ полос воздушных подходов на аэродромах, санитарно-защитных зон аэродромов должны осуществляться при условии согласования размещения этих объектов в срок не более чем тридцать дней:</p> <ul style="list-style-type: none"> - с организацией, осуществляющей эксплуатацию аэродрома экспериментальной авиации, - для аэродрома экспериментальной авиации; - с организацией, уполномоченной федеральным органом исполнительной власти, в ведении которого находится аэродром государственной авиации, - для аэродрома государственной авиации; - с федеральным органом исполнительной власти, осуществляющим функции по оказанию государственных услуг и управлению государственным имуществом в сфере воздушного транспорта (гражданской авиации), - для аэродрома гражданской авиации. 	<p>Федеральный закон от 01.07.2017 № 135-ФЗ «О внесении изменений в отдельные законодательные акты Российской Федерации в части совершенствования порядка установления и использования приаэродромной территории и санитарно-защитной зоны»</p>

Согласование осуществляется при наличии положительного санитарно-эпидемиологического заключения федерального органа исполнительной власти, осуществляющего федеральный государственный санитарно-эпидемиологический надзор, о соответствии размещения указанных объектов требованиям законодательства в области обеспечения санитарно-эпидемиологического благополучия населения, выдаваемого в течение тридцати дней со дня поступления заявления в данный федеральный орган исполнительной власти.

В отношении аэродромов, введенных в эксплуатацию до дня вступления в силу Федерального закона от 01.07.2017 № 135-ФЗ, ограничения использования земельных участков и (или) расположенных на них объектов недвижимости и осуществления экономической и иной деятельности, установленные до дня вступления в силу Федерального закона от 01.07.2017 № 135-ФЗ, ограничения использования земельных участков и (или) расположенных на них объектов недвижимости и осуществления экономической и иной деятельности, установленные в границах установленных в границах указанных в части 1 статьи 4 Федерального закона от 01.07.2017 № 135-ФЗ приаэродромных территорий или указанных в части 2 статьи 4 Федерального закона от 01.07.2017 № 135-ФЗ полос воздушных подходов на аэродромах, санитарно-защитных зон аэродромов, зон санитарных разрывов аэродромов, не применяются в отношении объектов капитального строительства, архитектурно-строительное проектирование, строительство, реконструкция которых согласованы собственником соответствующего аэродрома и (или) уполномоченным органом государственной власти, осуществляющим полномочия собственника соответствующего аэродрома, а также в отношении земельных участков и (или) расположенных на них объектов недвижимости, права на которые возникли у граждан или юридических лиц до дня вступления в силу Федерального закона от 01.07.2017 № 135-ФЗ, за исключением случаев, если эти ограничения установлены в целях обеспечения безопасности полетов воздушных судов.

В границах водоохранной зоны запрещается:

- использование сточных вод в целях регулирования плодородия

Водный кодекс Российской Федерации

7 Водоохранная зона

	<p>почв;</p> <ul style="list-style-type: none"> - размещение кладбищ, скотомогильников, объектов размещения отходов производства и потребления, химических, взрывчатых, токсичных, отравляющих и ядовитых веществ, пунктов захоронения радиоактивных отходов; - осуществление авиационных мер по борьбе с вредными организмами; - движение и стоянка транспортных средств (кроме специальных транспортных средств), за исключением их движения по дорогам и стоянки на дорогах и в специально оборудованных местах, имеющих твердое покрытие; - строительство и реконструкция автозаправочных станций, складов горюче-смазочных материалов (за исключением случаев, если автозаправочные станции, склады горюче-смазочных материалов размещены на территориях портов, инфраструктуры внутренних водных путей, в том числе баз (сооружений) для стоянки маломерных судов, объектов органов федеральной службы безопасности), станций технического обслуживания, используемых для технического осмотра и ремонта транспортных средств, осуществление мойки транспортных средств; - размещение специализированных хранилищ пестицидов и агрохимикатов, применение пестицидов и агрохимикатов, сброс сточных, в том числе дренажных, вод; - разведка и добыча общераспространенных полезных ископаемых (за исключением случаев, если разведка и добыча общераспространенных полезных ископаемых осуществляются пользователями недр. осуществляющими разведку и добычу иных видов полезных ископаемых, в границах предоставленных им в соответствии с законодательством Российской Федерации о недрах горных отвалов и (или) геологических отвалов на основании утвержденного технического проекта в соответствии со ст. 19.1 Закона Российской Федерации от 21 февраля 1992 года № 2395-1 «О недрах»). 	<p>Постановление Правительства Российской Федерации от 06.10.2008 № 743 «Об утверждении Правил установления рыбоохранных зон»</p>
<p>Рыбоохранная зона</p>	<p>В границах рыбоохранной зоны запрещается:</p> <ul style="list-style-type: none"> - использование сточных вод в целях регулирования плодородия почв; - размещение кладбищ, скотомогильников, объектов размещения отходов производства и потребления, химических, взрывчатых, 	

	<p>токсичных, отравляющих и ядовитых веществ, пунктов захоронения радиоактивных отходов;</p> <ul style="list-style-type: none"> - осуществление авиационных мер по борьбе с вредными организмами; - движение и стоянка транспортных средств (кроме специальных транспортных средств), за исключением их движения по дорогам и стоянки на дорогах и в специально оборудованных местах, имеющих твердое покрытие; - размещение автозаправочных станций, складов горюче-смазочных материалов (за исключением случаев, если автозаправочные станции, склады горюче-смазочных материалов размещены на территориях портов, судостроительных и судоремонтных организаций, инфраструктуры внутренних водных путей при условии соблюдения требований законодательства в области охраны окружающей среды и Водного кодекса Российской Федерации), станций технического обслуживания, используемых для технического осмотра и ремонта транспортных средств, осуществление мойки транспортного средства; - размещение специализированных хранилищ пестицидов и агрохимикатов, применение пестицидов и агрохимикатов; - сброс сточных, в том числе дренажных, вод; - разведка и добыча общераспространенных полезных ископаемых (за исключением случаев, если разведка и добыча общераспространенных полезных ископаемых осуществляются пользователями недр. осуществляющими разведку и добычу иных видов полезных ископаемых, в границах предоставленных им в соответствии с законодательством Российской Федерации о недрах горных отводов и (или) геологических отводов на основании утвержденного технического проекта в соответствии со статьей 19.1 Закона Российской Федерации «О недрах»); - распашка земель; - размещение отвалов размываемых грунтов; - выпас сельскохозяйственных животных и организация для них летних лагерей, ванн. 	
8 Прибрежная защитная полоса	<p>В границах прибрежных защитных полос запрещается:</p> <ul style="list-style-type: none"> - использование сточных вод в целях регулирования плодородия почв; - размещение кладбищ, скотомогильников, объектов размещения 	Водный кодекс Российской Федерации

	<p>отходов производства и потребления, химических, взрывчатых, токсичных, отравляющих и ядовитых веществ, пунктов захоронения радиоактивных отходов;</p> <ul style="list-style-type: none"> - осуществление авиационных мер по борьбе с вредными организмами; - движение и стоянка транспортных средств (кроме специальных транспортных средств), за исключением их движения по дорогам и стоянки на дорогах и в специально оборудованных местах, имеющих твердое покрытие; - строительство и реконструкция автозаправочных станций, складов горюче-смазочных материалов (за исключением случаев, если автозаправочные станции, склады горюче-смазочных материалов размещены на территориях портов, инфраструктуры внутренних водных путей, в том числе баз (сооружений) для стоянки маломерных судов, объектов органов федеральной службы безопасности), станций технического обслуживания, используемых для технического осмотра и ремонта транспортных средств, осуществление мойки транспортных средств; - размещение специализированных хранилищ пестицидов и агрохимикатов, применение пестицидов и агрохимикатов; - сброс сточных, в том числе дренажных, вод; - разведка и добыча общераспространенных полезных ископаемых (за исключением случаев, если разведка и добыча общераспространенных полезных ископаемых осуществляются пользователями недр. осуществляющими разведку и добычу иных видов полезных ископаемых, в границах предоставленных им в соответствии с законодательством Российской Федерации о недрах горных отводов и (или) геологических отводов на основании утвержденного технического проекта в соответствии со ст. 19.1 Закона Российской Федерации от 21 февраля 1992 года № 2395-1 «О недрах»); - распашка земель; - размещение отвалов размываемых грунтов; - выпас сельскохозяйственных животных и организация для них летних лагерей, ванн. 	
9	<p>Зоны санитарной охраны источников питьевого и хозяйственно-бытового водоснабжения запрещается сброс сточных, в том числе дренажных, вод.</p>	<p>Водный кодекс Российской Федерации СанПиН 2.1.4.1110-02 «Зоны санитарной</p>

		охраны источников водоснабжения и водопроводов питьевого назначения»
<p>водоснабжения, а также устанавливаемые в Бодным кодексом Российской Федерации, в отношении подземных водных объектов зоны специальной охраны</p>	<p>На территории зоны санитарной охраны подземных источников водоснабжения:</p> <p>1. В первом поясе не допускается:</p> <ul style="list-style-type: none"> - посадка высокоствольных деревьев; - все виды строительства, не имеющие непосредственного отношения к эксплуатации, реконструкции и расширению водопроводных сооружений, в том числе прокладка трубопроводов различного назначения; - размещение жилых и хозяйственно-бытовых зданий; - проживание людей; - применение ядохимикатов и удобрений. <p>2. Во втором поясе запрещено:</p> <ul style="list-style-type: none"> - закачка отработанных вод в подземные горизонты, подземное складирование твердых отходов и разработка недр земли; - размещение кладбищ, скотомогильников, полей ассенизации, полей фильтрации, навозохранилищ, силосных траншей, животноводческих и птицеводческих предприятий и других объектов, обуславливающих опасность микробного загрязнения подземных вод; - применение удобрений и ядохимикатов; - рубка леса главного пользования и реконструкции; - размещение складов горюче-смазочных материалов, ядохимикатов и минеральных удобрений, накопителей промстоков, шламоохранилищ и других объектов, обуславливающих опасность химического загрязнения подземных вод. <p>Бурение новых скважин и новое строительство, связанное с нарушением почвенного покрова, производится при обязательном согласовании с центром государственного санитарно-эпидемиологического надзора.</p> <p>3. В третьем поясе запрещено:</p> <ul style="list-style-type: none"> - закачка отработанных вод в подземные горизонты, подземное складирование твердых отходов и разработка недр земли; - размещение складов горюче-смазочных материалов, ядохимикатов и минеральных удобрений, накопителей промстоков, шламоохранилищ и других объектов, обуславливающих опасность химического загрязнения подземных вод. Размещение таких 	

объектов допускается в пределах третьего пояса зоны санитарной охраны только при использовании защищённых подземных вод, при условии выполнения специальных мероприятий по защите водонесного горизонта от загрязнения при наличии санитарно-эпидемиологического заключения центра государственного санитарно-эпидемиологического надзора, выданного с учётом заключения органов геологического контроля.

Бурение новых скважин и новое строительство, связанное с нарушением почвенного покрова, производится при обязательном согласовании с центром государственного санитарно-эпидемиологического надзора.

На территории зоны санитарной охраны поверхностных источников водоснабжения:

1. В первом поясе не допускается:

- посадка высокоствольных деревьев;
- все виды строительства, не имеющие непосредственного отношения к эксплуатации, реконструкции и расширению водопроводных сооружений, в том числе прокладка трубопроводов различного назначения;
- размещение жилых и хозяйственно-бытовых зданий;
- проживание людей;
- применение ядохимикатов и удобрений;
- спуск любых сточных вод, в том числе сточных вод водного транспорта;
- кулание, стирка белья, водопой скота и другие виды водопользования, оказывающие влияние на качество воды.

2. Во втором поясе не допускается:

- рубка леса главного пользования и реконструкции, а также закрепление за лесозаготовительными предприятиями древесины на корню и лесосечного фонда долгосрочного пользования (допускается только рубки ухода и санитарные рубки леса);
- расположение стойбищ и выпас скота, а также всякое другое использование водосма и земельных участков, лесных угодий в пределах прибрежной полосы шириной не менее 500 м, которое может привести к ухудшению качества или уменьшению количества воды источника водоснабжения.

- отведение сточных вод в зоне водосбора источника водоснабжения, включая его притоки, не отвечающих гигиеническим требованиям к охране поверхностных вод;
 - размещение кладбищ, скотомогильников, полей асенизаций, полей фильтрации, навозохранилищ, силосных траншей, животноводческих и птицеводческих предприятий и других объектов, обуславливающих опасность микробного загрязнения подземных вод;
 - применение удобрений и ядохимикатов;
 - рубка леса главного пользования и реконструкции;
 - сброс промышленных, сельскохозяйственных, городских и дивневых сточных вод, содержание в которых химических веществ и микроорганизмов превышает установленные санитарными правилами гигиенические нормативы качества воды (с учетом Определения Верховного Суда РФ от 25.09.2014 № АПЛ14-393);
 - размещение складов горюче-смазочных материалов, ядохимикатов и минеральных удобрений, накопителей промстоков, шламоохранилищ и других объектов, обуславливающих опасность химического загрязнения подземных вод.
- Регулирование отведения территории для нового строительства жилых, промышленных и сельскохозяйственных объектов, а также согласование изменений технологий действующих предприятий, связанных с повышением степени опасности загрязнения сточными водами источника водоснабжения производится при согласовании с центром государственного санитарно-эпидемиологического надзора.
- Все работы, в том числе добыча песка, гравия, донноуглубительные, в пределах акватории зоны санитарной охраны допускаются по согласованию с центром государственного санитарно-эпидемиологического надзора лишь при обосновании гидрологическими расчетами отсутствия ухудшения качества воды в створе водозабора.
- Использование химических методов борьбы с эвтрофикацией водоемов допускается при условии применения препаратов, имеющих положительное санитарно-эпидемиологическое заключение государственной санитарно-эпидемиологической службы Российской Федерации.

	<p>Использование источников водоснабжения в пределах второго пояса зоны санитарной охраны для купания, туризма, водного спорта и рыбной ловли допускается в установленных местах при условии соблюдения гигиенических требований к охране поверхностных вод, а также гигиенических требований к зонам рекреации водных объектов.</p> <p>3. В третьем поясе не допускается отведение сточных вод в зоне водосбора источника водоснабжения, включая его притоки, не отвечающих гигиеническим требованиям к охране поверхностных вод.</p> <p>Регулирование отведения территории для нового строительства жилых, промышленных и сельскохозяйственных объектов, а также согласование изменений технологий действующих предприятий, связанных с повышением степени опасности загрязнения сточными водами источника водоснабжения производится при согласовании с центром государственного санитарно-эпидемиологического надзора.</p> <p>Все работы, в том числе добыча песка, гравия, донноуглубительные, в пределах акватории зоны санитарной охраны допускаются по согласованию с центром государственного санитарно-эпидемиологического надзора лишь при обосновании гидрологическими расчетами отсутствия ухудшения качества воды в створе водозабора.</p> <p>Использование химических методов борьбы с эвтрофикацией водоемов допускается при условии применения препаратов, имеющих положительное санитарно-эпидемиологическое заключение государственной санитарно-эпидемиологической службы Российской Федерации.</p>	
10	<p>Зоны затопления и подтопления</p>	<p>Водный кодекс Российской Федерации</p>
	<p>В зонах затопления и подтопления запрещается:</p> <ul style="list-style-type: none"> - размещение новых населенных пунктов и строительство объектов капитального строительства без обеспечения инженерной защиты таких населенных пунктов и объектов от затопления, подтопления; - использование сточных вод в целях регулирования плодородия почв; - размещение кладбищ, скотомогильников, объектов размещения отходов производства и потребления, химических, взрывчатых, токсичных, отравляющих и ядовитых веществ, пунктов хранения и 	

	<p>захоронения радиоактивных отходов; - осуществление авиационных мер по борьбе с вредными организмами.</p>		
11	<p>Санитарно-защитная зона</p> <p>В границах санитарно-защитной зоны не допускается использования земельных участков в целях:</p> <ul style="list-style-type: none"> - размещения жилой застройки, объектов образовательного и медицинского назначения, спортивных сооружений открытого типа, организаций отдыха детей и их оздоровления, зон рекреационного назначения и для ведения садоводства; - размещения объектов для производства и хранения лекарственных средств, объекты пищевых отраслей промышленности, оптовых складов продовольственного сырья и пищевой продукции, комплексов водопроводных сооружений для подготовки и хранения питьевой воды, использования земельных участков в целях производства, хранения и переработки сельскохозяйственной продукции. предназначенной для дальнейшего использования в качестве пищевой продукции, если химическое, физическое и (или) биологическое воздействие объекта, в отношении которого установлена санитарно-защитная зона, приведет к нарушению качества и безопасности таких средств, сырья, воды и продукции в соответствии с установленными требованиями. 	Санитарно-защитная зона	<p>Постановление Правительства Российской Федерации от 03.03.2018 № 222 «Об утверждении Правил установления санитарно-защитных зон и использования земельных участков, расположенных в границах санитарно-защитных зон»</p>
12	<p>Охранная зона пунктов государственной геодезической сети, государственной нивелирной сети и государственной гравиметрической сети</p> <p>В пределах границ охранных зон пунктов запрещается использование земельных участков для осуществления видов деятельности, приводящих к повреждению или уничтожению наружных опознавательных знаков пунктов, нарушению неизменности местоположения их центров, уничтожению, перемещению, засыпке или повреждению составных частей пунктов.</p> <p>Также на земельных участках в границах охранных зон пунктов запрещается проведение работ, размещение объектов и предметов, которые могут препятствовать доступу к пунктам.</p>	Охранная зона пунктов государственной геодезической сети, государственной нивелирной сети и государственной гравиметрической сети	<p>Постановление Правительства РФ от 21.08.2019 № 1080 «Об охранных зонах пунктов государственной геодезической сети, государственной нивелирной сети и государственной гравиметрической сети»</p>
13	<p>Зона минимальных расстояний до магистральных или промышленных трубопроводов (газопроводов,</p>	Зона минимальных расстояний до магистральных или промышленных трубопроводов (газопроводов,	<p>Перечень ограничений использования земельных участков в границах зоны минимальных расстояний до магистральных или промышленных трубопроводов определяется Правительством РФ в положении о данном виде зоны с особыми условиями использования территории.</p>

	нефтепроводов и нефтепродуктопроводов, аммиакопроводов)		
--	---	--	--

Приложение №1
к правилам землепользования и застройки
Петинского сельского поселения
Хохольского муниципального района
Воронежской области

**СВЕДЕНИЯ О ГРАНИЦАХ ТЕРРИТОРИАЛЬНЫХ ЗОН,
СОДЕРЖАЩИЕ ГРАФИЧЕСКОЕ ОПИСАНИЕ МЕСТОПОЛОЖЕНИЯ
ГРАНИЦ ТЕРРИТОРИАЛЬНЫХ ЗОН, ПЕРЕЧЕНЬ КООРДИНАТ
ХАРАКТЕРНЫХ ТОЧЕК ГРАНИЦ ТЕРРИТОРИАЛЬНЫХ ЗОН
СЕЛА ПЕТИНО**

ОПИСАНИЕ МЕСТОПОЛОЖЕНИЯ ГРАНИЦ

Зона застройки индивидуальными жилыми домами - Ж1

 (наименование объекта, местоположение границ которого описано
 (далее - объект))

Раздел 1

Сведения об объекте		
№ п/п	Характеристики объекта	Описание характеристик
1	2	3
1	Местоположение объекта	Воронежская область, Хохольский муниципальный район, Петинское сельское поселение, село Петино
2	Площадь объекта \pm величина погрешности определения площади ($P \pm \Delta P$)	2002280 \pm 24763 м ²
3	Иные характеристики объекта	-

Сведения о местоположении границ объекта					
1. Система координат: МСК - 36, зона 1					
2. Сведения о характерных точках границ объекта					
Обозначение характерных точек границ	Координаты, м		Метод определения координат характерной точки	Средняя квадратическая погрешность положения характерной точки (Mt), м	Описание обозначения точки на местности (при наличии)
	X	Y			
1	2	3	4	5	6
1	505891.74	1284868.89	Картометрический	5.00	-
2	505896.17	1284924.08	Картометрический	5.00	-
3	505895.39	1284950.46	Картометрический	5.00	-
4	505894.45	1284965.32	Картометрический	5.00	-
5	505892.75	1284981.04	Картометрический	5.00	-
6	505878.56	1285049.81	Картометрический	5.00	-
7	505862.30	1285154.77	Картометрический	5.00	-
8	505862.25	1285206.81	Картометрический	5.00	-
9	505869.09	1285236.48	Картометрический	5.00	-
10	505871.40	1285245.43	Картометрический	5.00	-
11	505876.61	1285253.50	Картометрический	5.00	-
12	505880.51	1285267.17	Картометрический	5.00	-
13	505874.79	1285277.19	Картометрический	5.00	-
14	505877.71	1285297.51	Картометрический	5.00	-
15	505879.48	1285307.52	Картометрический	5.00	-
16	505879.92	1285314.07	Картометрический	5.00	-
17	505880.72	1285330.07	Картометрический	5.00	-
18	505875.95	1285354.40	Картометрический	5.00	-
19	505866.51	1285359.23	Картометрический	5.00	-
20	505849.12	1285362.62	Картометрический	5.00	-
21	505816.59	1285372.91	Картометрический	5.00	-
22	505809.29	1285373.70	Картометрический	5.00	-
23	505802.35	1285394.69	Картометрический	5.00	-
24	505797.50	1285427.10	Картометрический	5.00	-
25	505730.97	1285371.57	Картометрический	5.00	-
26	505745.29	1285428.94	Картометрический	5.00	-
27	505753.10	1285463.56	Картометрический	5.00	-
28	505755.18	1285504.94	Картометрический	5.00	-
29	505760.13	1285521.86	Картометрический	5.00	-
30	505784.33	1285525.51	Картометрический	5.00	-
31	505796.57	1285535.40	Картометрический	5.00	-
32	505808.80	1285550.75	Картометрический	5.00	-
33	505803.98	1285618.69	Картометрический	5.00	-
34	505775.34	1285620.61	Картометрический	5.00	-
35	505634.93	1285751.18	Картометрический	5.00	-
36	505632.68	1285785.16	Картометрический	5.00	-

1	2	3	4	5	6
37	505626.05	1285803.84	Картометрический	5.00	-
38	505683.23	1285876.17	Картометрический	5.00	-
39	505698.70	1285889.91	Картометрический	5.00	-
40	505720.45	1285896.09	Картометрический	5.00	-
41	505731.31	1285902.72	Картометрический	5.00	-
42	505736.18	1285909.95	Картометрический	5.00	-
43	505743.70	1285918.39	Картометрический	5.00	-
44	505746.85	1285927.65	Картометрический	5.00	-
45	505749.46	1285946.65	Картометрический	5.00	-
46	505800.93	1286144.42	Картометрический	5.00	-
47	505827.81	1286255.00	Картометрический	5.00	-
48	505837.17	1286263.17	Картометрический	5.00	-
49	505843.42	1286270.72	Картометрический	5.00	-
50	505848.11	1286283.21	Картометрический	5.00	-
51	505846.80	1286296.74	Картометрический	5.00	-
52	505841.08	1286312.88	Картометрический	5.00	-
53	505830.15	1286323.29	Картометрический	5.00	-
54	505805.26	1286331.05	Картометрический	5.00	-
55	505774.58	1286336.19	Картометрический	5.00	-
56	505745.45	1286348.97	Картометрический	5.00	-
57	505731.27	1286354.43	Картометрический	5.00	-
58	505775.10	1286431.32	Картометрический	5.00	-
59	505828.36	1286421.87	Картометрический	5.00	-
60	505838.21	1286463.97	Картометрический	5.00	-
61	505791.67	1286467.96	Картометрический	5.00	-
62	505784.26	1286466.16	Картометрический	5.00	-
63	505778.18	1286461.56	Картометрический	5.00	-
64	505753.03	1286469.80	Картометрический	5.00	-
65	505731.35	1286437.96	Картометрический	5.00	-
66	505683.66	1286455.70	Картометрический	5.00	-
67	505666.38	1286460.51	Картометрический	5.00	-
68	505651.01	1286465.47	Картометрический	5.00	-
69	505643.14	1286464.77	Картометрический	5.00	-
70	505631.67	1286465.32	Картометрический	5.00	-
71	505605.55	1286465.70	Картометрический	5.00	-
72	505585.38	1286469.83	Картометрический	5.00	-
73	505573.66	1286472.44	Картометрический	5.00	-
74	505548.33	1286479.77	Картометрический	5.00	-
75	505473.45	1286487.14	Картометрический	5.00	-
76	505377.82	1286498.39	Картометрический	5.00	-
77	505233.82	1286047.65	Картометрический	5.00	-
78	505201.67	1286046.96	Картометрический	5.00	-
79	505177.20	1286042.50	Картометрический	5.00	-
80	505136.43	1286023.00	Картометрический	5.00	-
81	505097.50	1285996.84	Картометрический	5.00	-
82	505077.63	1285975.11	Картометрический	5.00	-
83	505071.26	1285957.91	Картометрический	5.00	-
84	505070.62	1285948.22	Картометрический	5.00	-

1	2	3	4	5	6
85	505065.83	1285942.67	Картометрический	5.00	-
86	505053.81	1285936.60	Картометрический	5.00	-
87	505026.78	1285914.41	Картометрический	5.00	-
88	504975.04	1285869.62	Картометрический	5.00	-
89	504906.53	1285766.45	Картометрический	5.00	-
90	504884.11	1285733.04	Картометрический	5.00	-
91	504853.22	1285700.42	Картометрический	5.00	-
92	504865.45	1285692.77	Картометрический	5.00	-
93	504854.69	1285675.38	Картометрический	5.00	-
94	504846.61	1285661.72	Картометрический	5.00	-
95	504837.30	1285645.97	Картометрический	5.00	-
96	504832.73	1285638.23	Картометрический	5.00	-
97	504826.91	1285627.80	Картометрический	5.00	-
98	504815.79	1285607.92	Картометрический	5.00	-
99	504799.33	1285577.74	Картометрический	5.00	-
100	504787.11	1285551.00	Картометрический	5.00	-
101	504780.84	1285536.28	Картометрический	5.00	-
102	504773.00	1285518.06	Картометрический	5.00	-
103	504770.10	1285510.89	Картометрический	5.00	-
104	504768.40	1285505.35	Картометрический	5.00	-
105	504766.67	1285498.94	Картометрический	5.00	-
106	504765.31	1285494.34	Картометрический	5.00	-
107	504764.43	1285490.07	Картометрический	5.00	-
108	504760.57	1285464.57	Картометрический	5.00	-
109	504758.33	1285446.47	Картометрический	5.00	-
110	504774.95	1285446.53	Картометрический	5.00	-
111	504801.79	1285443.93	Картометрический	5.00	-
112	504820.21	1285442.10	Картометрический	5.00	-
113	504818.38	1285427.77	Картометрический	5.00	-
114	504854.34	1285429.02	Картометрический	5.00	-
115	504858.57	1285410.74	Картометрический	5.00	-
116	504860.59	1285400.59	Картометрический	5.00	-
117	504862.12	1285398.22	Картометрический	5.00	-
118	504868.40	1285372.14	Картометрический	5.00	-
119	504858.60	1285370.46	Картометрический	5.00	-
120	504859.36	1285366.70	Картометрический	5.00	-
121	504841.99	1285362.87	Картометрический	5.00	-
122	504847.33	1285337.08	Картометрический	5.00	-
123	504882.68	1285344.44	Картометрический	5.00	-
124	504886.89	1285284.24	Картометрический	5.00	-
125	504891.47	1285277.13	Картометрический	5.00	-
126	504848.29	1285270.36	Картометрический	5.00	-
127	504750.96	1285300.94	Картометрический	5.00	-
128	504670.23	1285338.58	Картометрический	5.00	-
129	504638.84	1285349.50	Картометрический	5.00	-
130	504616.34	1285282.40	Картометрический	5.00	-
131	504620.94	1285281.34	Картометрический	5.00	-
132	504555.62	1285087.68	Картометрический	5.00	-

1	2	3	4	5	6
133	504666.53	1285036.33	Картометрический	5.00	-
134	504781.72	1284969.58	Картометрический	5.00	-
135	504996.48	1284841.29	Картометрический	5.00	-
136	505083.37	1284795.29	Картометрический	5.00	-
137	505563.54	1284819.74	Картометрический	5.00	-
138	505699.59	1284778.76	Картометрический	5.00	-
139	505691.64	1284764.75	Картометрический	5.00	-
140	505710.24	1284753.81	Картометрический	5.00	-
141	505756.35	1284792.53	Картометрический	5.00	-
142	505778.93	1284804.61	Картометрический	5.00	-
143	505801.13	1284808.77	Картометрический	5.00	-
144	505837.51	1284821.45	Картометрический	5.00	-
1	505891.74	1284868.89	Картометрический	5.00	-
145	504356.21	1285101.53	Картометрический	5.00	-
146	504447.78	1285201.91	Картометрический	5.00	-
147	504478.30	1285248.51	Картометрический	5.00	-
148	504490.06	1285285.11	Картометрический	5.00	-
149	504487.81	1285285.97	Картометрический	5.00	-
150	504494.69	1285313.95	Картометрический	5.00	-
151	504499.60	1285327.65	Картометрический	5.00	-
152	504508.76	1285334.43	Картометрический	5.00	-
153	504534.36	1285442.02	Картометрический	5.00	-
154	504524.85	1285430.55	Картометрический	5.00	-
155	504513.36	1285420.76	Картометрический	5.00	-
156	504507.99	1285417.69	Картометрический	5.00	-
157	504495.33	1285416.47	Картометрический	5.00	-
158	504480.16	1285419.83	Картометрический	5.00	-
159	504473.95	1285419.86	Картометрический	5.00	-
160	504447.54	1285421.40	Картометрический	5.00	-
161	504425.62	1285423.41	Картометрический	5.00	-
162	504386.63	1285430.29	Картометрический	5.00	-
163	504382.71	1285429.04	Картометрический	5.00	-
164	504379.68	1285425.51	Картометрический	5.00	-
165	504351.62	1285365.31	Картометрический	5.00	-
166	504334.73	1285323.48	Картометрический	5.00	-
167	504280.74	1285172.54	Картометрический	5.00	-
168	504270.57	1285144.39	Картометрический	5.00	-
169	504268.53	1285136.03	Картометрический	5.00	-
170	504268.17	1285132.22	Картометрический	5.00	-
171	504355.53	1285101.77	Картометрический	5.00	-
145	504356.21	1285101.53	Картометрический	5.00	-
172	504255.63	1285143.09	Картометрический	5.00	-
173	504262.93	1285165.59	Картометрический	5.00	-
174	504269.44	1285184.53	Картометрический	5.00	-
175	504276.39	1285204.34	Картометрический	5.00	-
176	504283.69	1285224.58	Картометрический	5.00	-

1	2	3	4	5	6
177	504304.45	1285282.26	Картометрический	5.00	-
178	504318.09	1285319.61	Картометрический	5.00	-
179	504351.88	1285404.40	Картометрический	5.00	-
180	504374.99	1285462.34	Картометрический	5.00	-
181	504389.85	1285456.35	Картометрический	5.00	-
182	504389.93	1285450.27	Картометрический	5.00	-
183	504391.76	1285447.21	Картометрический	5.00	-
184	504396.80	1285445.40	Картометрический	5.00	-
185	504412.26	1285442.71	Картометрический	5.00	-
186	504440.21	1285438.10	Картометрический	5.00	-
187	504443.28	1285438.27	Картометрический	5.00	-
188	504445.49	1285439.12	Картометрический	5.00	-
189	504447.89	1285441.45	Картометрический	5.00	-
190	504464.75	1285439.12	Картометрический	5.00	-
191	504466.79	1285436.05	Картометрический	5.00	-
192	504468.33	1285434.35	Картометрический	5.00	-
193	504472.42	1285432.81	Картометрический	5.00	-
194	504484.35	1285431.11	Картометрический	5.00	-
195	504498.49	1285430.26	Картометрический	5.00	-
196	504507.52	1285432.30	Картометрический	5.00	-
197	504514.59	1285438.80	Картометрический	5.00	-
198	504528.58	1285455.74	Картометрический	5.00	-
199	504542.39	1285470.77	Картометрический	5.00	-
200	504559.25	1285491.45	Картометрический	5.00	-
201	504572.19	1285507.69	Картометрический	5.00	-
202	504583.74	1285499.87	Картометрический	5.00	-
203	504580.01	1285493.18	Картометрический	5.00	-
204	504580.00	1285489.97	Картометрический	5.00	-
205	504583.22	1285485.71	Картометрический	5.00	-
206	504587.57	1285483.45	Картометрический	5.00	-
207	504603.38	1285479.20	Картометрический	5.00	-
208	504638.04	1285471.55	Картометрический	5.00	-
209	504671.07	1285457.52	Картометрический	5.00	-
210	504672.61	1285460.65	Картометрический	5.00	-
211	504682.23	1285478.16	Картометрический	5.00	-
212	504689.06	1285500.80	Картометрический	5.00	-
213	504713.26	1285487.66	Картометрический	5.00	-
214	504728.35	1285479.94	Картометрический	5.00	-
215	504733.68	1285496.11	Картометрический	5.00	-
216	504738.45	1285510.59	Картометрический	5.00	-
217	504722.62	1285518.69	Картометрический	5.00	-
218	504700.33	1285530.10	Картометрический	5.00	-
219	504710.43	1285554.07	Картометрический	5.00	-
220	504722.43	1285582.24	Картометрический	5.00	-
221	504730.98	1285603.73	Картометрический	5.00	-
222	504738.75	1285644.92	Картометрический	5.00	-
223	504758.28	1285689.22	Картометрический	5.00	-
224	504779.95	1285692.01	Картометрический	5.00	-

1	2	3	4	5	6
225	504788.82	1285699.90	Картометрический	5.00	-
226	504791.32	1285706.75	Картометрический	5.00	-
227	504814.35	1285757.99	Картометрический	5.00	-
228	504817.82	1285765.54	Картометрический	5.00	-
229	504822.32	1285781.71	Картометрический	5.00	-
230	504831.28	1285776.82	Картометрический	5.00	-
231	504837.20	1285790.67	Картометрический	5.00	-
232	504847.13	1285790.00	Картометрический	5.00	-
233	504868.43	1285924.76	Картометрический	5.00	-
234	504914.42	1285966.86	Картометрический	5.00	-
235	504925.38	1286002.47	Картометрический	5.00	-
236	504939.22	1285999.81	Картометрический	5.00	-
237	504948.81	1286033.85	Картометрический	5.00	-
238	504963.64	1286140.05	Картометрический	5.00	-
239	504978.74	1286177.27	Картометрический	5.00	-
240	504999.51	1286203.65	Картометрический	5.00	-
241	505011.87	1286228.70	Картометрический	5.00	-
242	505022.76	1286228.00	Картометрический	5.00	-
243	505034.29	1286256.43	Картометрический	5.00	-
244	505044.17	1286256.06	Картометрический	5.00	-
245	505047.56	1286274.77	Картометрический	5.00	-
246	505036.53	1286283.81	Картометрический	5.00	-
247	505051.46	1286493.25	Картометрический	5.00	-
248	505072.65	1286558.16	Картометрический	5.00	-
249	505080.82	1286655.35	Картометрический	5.00	-
250	505022.41	1286657.93	Картометрический	5.00	-
251	505022.32	1286564.69	Картометрический	5.00	-
252	505007.90	1286541.80	Картометрический	5.00	-
253	504985.03	1286531.64	Картометрический	5.00	-
254	504968.92	1286505.38	Картометрический	5.00	-
255	504961.27	1286476.55	Картометрический	5.00	-
256	504941.80	1286479.10	Картометрический	5.00	-
257	504936.05	1286546.10	Картометрический	5.00	-
258	504911.94	1286588.88	Картометрический	5.00	-
259	504896.14	1286590.25	Картометрический	5.00	-
260	504895.23	1286544.48	Картометрический	5.00	-
261	504864.10	1286547.03	Картометрический	5.00	-
262	504865.83	1286587.73	Картометрический	5.00	-
263	504836.87	1286588.59	Картометрический	5.00	-
264	504832.59	1286541.12	Картометрический	5.00	-
265	504742.10	1286534.41	Картометрический	5.00	-
266	504625.19	1286547.17	Картометрический	5.00	-
267	504566.58	1286346.27	Картометрический	5.00	-
268	504495.42	1286335.28	Картометрический	5.00	-
269	504484.83	1286257.25	Картометрический	5.00	-
270	504535.07	1286212.25	Картометрический	5.00	-
271	504487.31	1286013.05	Картометрический	5.00	-
272	504468.14	1286023.87	Картометрический	5.00	-

1	2	3	4	5	6
273	504460.41	1286008.59	Картометрический	5.00	-
274	504466.45	1286005.09	Картометрический	5.00	-
275	504392.64	1285997.97	Картометрический	5.00	-
276	504364.55	1285869.04	Картометрический	5.00	-
277	504405.15	1285843.59	Картометрический	5.00	-
278	504270.43	1285630.92	Картометрический	5.00	-
279	504285.64	1285607.18	Картометрический	5.00	-
280	504282.21	1285561.41	Картометрический	5.00	-
281	504281.32	1285522.41	Картометрический	5.00	-
282	504279.61	1285502.07	Картометрический	5.00	-
283	504276.20	1285474.10	Картометрический	5.00	-
284	504307.45	1285405.43	Картометрический	5.00	-
285	504304.04	1285383.38	Картометрический	5.00	-
286	504283.70	1285365.59	Картометрический	5.00	-
287	504233.75	1285358.00	Картометрический	5.00	-
288	504210.88	1285346.13	Картометрический	5.00	-
289	504196.97	1285325.75	Картометрический	5.00	-
290	504203.17	1285263.06	Картометрический	5.00	-
291	504204.44	1285258.28	Картометрический	5.00	-
292	504234.71	1285143.89	Картометрический	5.00	-
293	504254.42	1285137.02	Картометрический	5.00	-
172	504255.63	1285143.09	Картометрический	5.00	-
3. Сведения о характерных точках части (частей) границы объекта					
Обозначение характерных точек части границы	Координаты, м		Метод определения координат характерной точки	Средняя квадратическая погрешность положения характерной точки (Mt), м	Описание обозначения точки на местности (при наличии)
	X	Y			
1	2	3	4	5	6
Часть №					
-	-	-	-	-	-

Раздел 4

План границ объекта



Используемые условные знаки и обозначения.

- границы территориальной зоны
- границы муниципального образования
- характерная точка границ территориальной зоны

Руководитель БУВО «Нормативно-проектный центр»
 Подпись: Ю.В. Шалыгина Дата « 27 » января 2019 г.
 Место для оттиска печати (при наличии) лица, составившего описание местоположения границ объекта



Масштаб 1:5000

ОПИСАНИЕ МЕСТОПОЛОЖЕНИЯ ГРАНИЦ

Общественно - деловая зона - ОД

(наименование объекта, местоположение границ которого описано
(далее - объект)

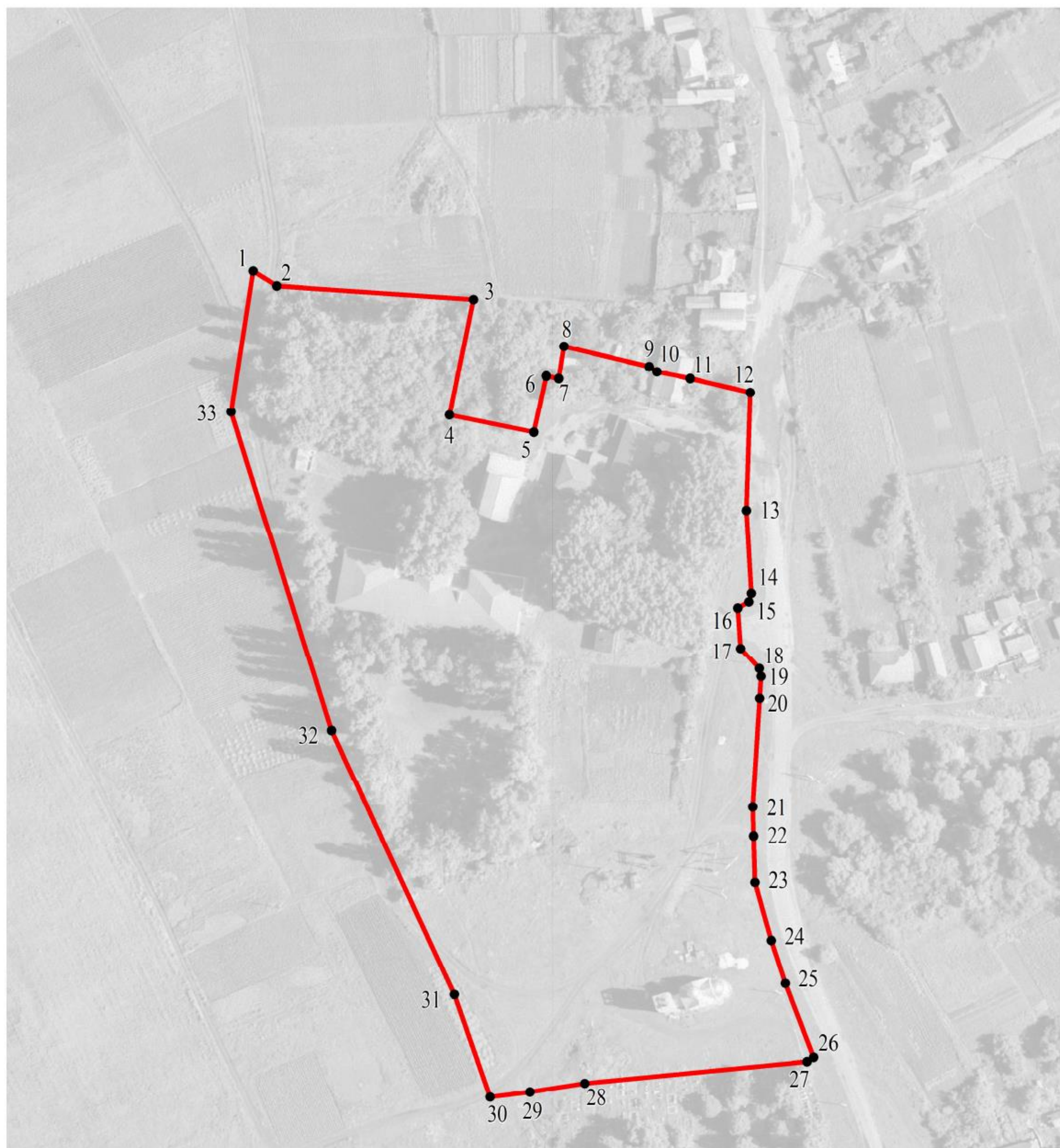
Раздел 1

Сведения об объекте		
№ п/п	Характеристики объекта	Описание характеристик
1	2	3
1	Местоположение объекта	Воронежская область, Хохольский муниципальный район, Петинское сельское поселение, село Петино
2	Площадь объекта ± величина погрешности определения площади ($P \pm \Delta P$)	28867+/- 595 м ²
3	Иные характеристики объекта	-

Сведения о местоположении границ объекта					
1. Система координат: МСК - 36, зона 1					
2. Сведения о характерных точках границ объекта					
Обозначение характерных точек границ	Координаты, м		Метод определения координат характерной точки	Средняя квадратическая погрешность положения характерной точки (Mt), м	Описание обозначения точки на местности (при наличии)
	X	Y			
1	2	3	4	5	6
1	504891.47	1285277.13	Картометрический	1.00	-
2	504886.89	1285284.24	Картометрический	1.00	-
3	504882.68	1285344.44	Картометрический	1.00	-
4	504847.33	1285337.08	Картометрический	1.00	-
5	504841.99	1285362.87	Картометрический	1.00	-
6	504859.36	1285366.70	Картометрический	1.00	-
7	504858.60	1285370.46	Картометрический	1.00	-
8	504868.40	1285372.14	Картометрический	1.00	-
9	504862.12	1285398.22	Картометрический	1.00	-
10	504860.59	1285400.59	Картометрический	1.00	-
11	504858.57	1285410.74	Картометрический	1.00	-
12	504854.34	1285429.02	Картометрический	1.00	-
13	504818.38	1285427.77	Картометрический	1.00	-
14	504792.84	1285429.33	Картометрический	1.00	-
15	504790.24	1285428.55	Картометрический	1.00	-
16	504788.41	1285425.18	Картометрический	1.00	-
17	504776.08	1285426.03	Картометрический	1.00	-
18	504769.74	1285431.77	Картометрический	1.00	-
19	504767.30	1285432.29	Картометрический	1.00	-
20	504760.70	1285431.85	Картометрический	1.00	-
21	504727.52	1285429.77	Картометрический	1.00	-
22	504718.64	1285430.01	Картометрический	1.00	-
23	504704.52	1285430.40	Картометрический	1.00	-
24	504686.78	1285435.43	Картометрический	1.00	-
25	504673.59	1285439.73	Картометрический	1.00	-
26	504651.06	1285448.38	Картометрический	1.00	-
27	504649.74	1285446.32	Картометрический	1.00	-
28	504642.99	1285378.46	Картометрический	1.00	-
29	504640.43	1285361.70	Картометрический	1.00	-
30	504638.84	1285349.50	Картометрический	1.00	-
31	504670.23	1285338.58	Картометрический	1.00	-
32	504750.96	1285300.94	Картометрический	1.00	-
33	504848.29	1285270.36	Картометрический	1.00	-
1	504891.47	1285277.13	Картометрический	1.00	-

3. Сведения о характерных точках части (частей) границы объекта					
Обозначение характерных точек части границы	Координаты, м		Метод определения координат характерной точки	Средняя квадратическая погрешность положения характерной точки (M _t), м	Описание обозначения точки на местности (при наличии)
	X	Y			
1	2	3	4	5	6
Часть №					
-	-	-	-	-	-

План границ объекта

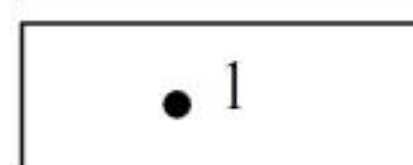


Масштаб 1:2000

Используемые условные знаки и обозначения:




границы территориальной зоны



характерная точка границ территориальной зоны

Руководитель БУВО «Нормативно-проектный центр»

Подпись  Ю.В. Шалыгина Дата « 27 » декабря 2019 г.

Место для оттиска печати (при наличии) лица, составившего описание местоположения границ объекта



ОПИСАНИЕ МЕСТОПОЛОЖЕНИЯ ГРАНИЦ

Зона улиц, дорог, инженерной и транспортной инфраструктуры - ИТ1

(наименование объекта, местоположение границ которого описано
(далее - объект))

Раздел 1

Сведения об объекте		
№ п/п	Характеристики объекта	Описание характеристик
1	2	3
1	Местоположение объекта	Воронежская область, Хохольский муниципальный район, Петинское сельское поселение, село Петино
2	Площадь объекта \pm величина погрешности определения площади ($P \pm \Delta P$)	12746 \pm 395 м ²
3	Иные характеристики объекта	-

Сведения о местоположении границ объекта					
1. Система координат: МСК - 36, зона 1					
2. Сведения о характерных точках границ объекта					
Обозначение характерных точек границ	Координаты, м		Метод определения координат характерной точки	Средняя квадратическая погрешность положения характерной точки (Mt), м	Описание обозначения точки на местности (при наличии)
	X	Y			
1	2	3	4	5	6
1	504818.38	1285427.77	Картометрический	1.00	-
2	504820.21	1285442.10	Картометрический	1.00	-
3	504801.79	1285443.93	Картометрический	1.00	-
4	504774.95	1285446.53	Картометрический	1.00	-
5	504729.60	1285446.36	Картометрический	1.00	-
6	504727.28	1285446.34	Картометрический	1.00	-
7	504708.41	1285446.19	Картометрический	1.00	-
8	504693.55	1285448.53	Картометрический	1.00	-
9	504679.48	1285453.92	Картометрический	1.00	-
10	504671.07	1285457.52	Картометрический	1.00	-
11	504638.04	1285471.55	Картометрический	1.00	-
12	504603.38	1285479.20	Картометрический	1.00	-
13	504587.57	1285483.45	Картометрический	1.00	-
14	504583.22	1285485.71	Картометрический	1.00	-
15	504580.00	1285489.97	Картометрический	1.00	-
16	504580.01	1285493.18	Картометрический	1.00	-
17	504583.74	1285499.87	Картометрический	1.00	-
18	504572.19	1285507.69	Картометрический	1.00	-
19	504559.25	1285491.45	Картометрический	1.00	-
20	504542.39	1285470.77	Картометрический	1.00	-
21	504528.58	1285455.74	Картометрический	1.00	-
22	504514.59	1285438.80	Картометрический	1.00	-
23	504507.52	1285432.30	Картометрический	1.00	-
24	504498.49	1285430.26	Картометрический	1.00	-
25	504484.35	1285431.11	Картометрический	1.00	-
26	504472.42	1285432.81	Картометрический	1.00	-
27	504468.33	1285434.35	Картометрический	1.00	-
28	504466.79	1285436.05	Картометрический	1.00	-
29	504464.75	1285439.12	Картометрический	1.00	-
30	504447.89	1285441.45	Картометрический	1.00	-
31	504445.49	1285439.12	Картометрический	1.00	-
32	504443.28	1285438.27	Картометрический	1.00	-
33	504440.21	1285438.10	Картометрический	1.00	-
34	504412.26	1285442.71	Картометрический	1.00	-
35	504396.80	1285445.40	Картометрический	1.00	-
36	504391.76	1285447.21	Картометрический	1.00	-

1	2	3	4	5	6
37	504389.93	1285450.27	Картометрический	1.00	-
38	504389.85	1285456.35	Картометрический	1.00	-
39	504374.99	1285462.34	Картометрический	1.00	-
40	504351.88	1285404.40	Картометрический	1.00	-
41	504318.09	1285319.61	Картометрический	1.00	-
42	504304.45	1285282.26	Картометрический	1.00	-
43	504283.69	1285224.58	Картометрический	1.00	-
44	504276.39	1285204.34	Картометрический	1.00	-
45	504269.44	1285184.53	Картометрический	1.00	-
46	504262.93	1285165.59	Картометрический	1.00	-
47	504255.63	1285143.09	Картометрический	1.00	-
48	504254.42	1285137.02	Картометрический	1.00	-
49	504268.17	1285132.22	Картометрический	1.00	-
50	504268.53	1285136.03	Картометрический	1.00	-
51	504270.57	1285144.39	Картометрический	1.00	-
52	504280.74	1285172.54	Картометрический	1.00	-
53	504334.73	1285323.48	Картометрический	1.00	-
54	504351.62	1285365.31	Картометрический	1.00	-
55	504379.68	1285425.51	Картометрический	1.00	-
56	504382.71	1285429.04	Картометрический	1.00	-
57	504386.63	1285430.29	Картометрический	1.00	-
58	504425.62	1285423.41	Картометрический	1.00	-
59	504447.54	1285421.40	Картометрический	1.00	-
60	504473.95	1285419.86	Картометрический	1.00	-
61	504480.16	1285419.83	Картометрический	1.00	-
62	504495.33	1285416.47	Картометрический	1.00	-
63	504507.99	1285417.69	Картометрический	1.00	-
64	504513.36	1285420.76	Картометрический	1.00	-
65	504524.85	1285430.55	Картометрический	1.00	-
66	504534.36	1285442.02	Картометрический	1.00	-
67	504542.48	1285452.01	Картометрический	1.00	-
68	504554.73	1285463.30	Картометрический	1.00	-
69	504562.29	1285468.77	Картометрический	1.00	-
70	504572.02	1285470.86	Картометрический	1.00	-
71	504582.53	1285469.64	Картометрический	1.00	-
72	504592.87	1285467.90	Картометрический	1.00	-
73	504612.63	1285462.84	Картометрический	1.00	-
74	504626.83	1285459.04	Картометрический	1.00	-
75	504651.06	1285448.38	Картометрический	1.00	-
76	504673.59	1285439.73	Картометрический	1.00	-
77	504686.78	1285435.43	Картометрический	1.00	-
78	504704.52	1285430.40	Картометрический	1.00	-
79	504718.64	1285430.01	Картометрический	1.00	-
80	504727.52	1285429.77	Картометрический	1.00	-
81	504760.70	1285431.85	Картометрический	1.00	-
82	504767.30	1285432.29	Картометрический	1.00	-
83	504769.74	1285431.77	Картометрический	1.00	-
84	504776.08	1285426.03	Картометрический	1.00	-




1	2	3	4	5	6
85	504788.41	1285425.18	Картометрический	1.00	-
86	504790.24	1285428.55	Картометрический	1.00	-
87	504792.84	1285429.33	Картометрический	1.00	-
1	504818.38	1285427.77	Картометрический	1.00	-
3. Сведения о характерных точках части (частей) границы объекта					
Обозначение характерных точек части границы	Координаты, м		Метод определения координат характерной точки	Средняя квадратическая погрешность положения характерной точки (Mt), м	Описание обозначения точки на местности (при наличии)
	X	Y			
1	2	3	4	5	6
Часть №					
-	-	-	-	-	-

План границ объекта



Используемые условные знаки и обозначения:

Масштаб 1:2000

-  границы территориальной зоны
-  границы муниципального образования
-  1 характерная точка границ территориальной зоны

Руководитель БУВО «Нормативно-проектный центр»

Подпись  Ю.В. Шалыгина Дата « 27 » декабря 2019 г.

Место для оттиска печати (при наличии) лица, составившего описание местоположения границ объекта



ОПИСАНИЕ МЕСТОПОЛОЖЕНИЯ ГРАНИЦ

Зона сельскохозяйственного использования в границах населенных пунктов - СХ1

(наименование объекта, местоположение границ которого описано
(далее - объект)

Раздел 1

Сведения об объекте		
№ п/п	Характеристики объекта	Описание характеристик
1	2	3
1	Местоположение объекта	Воронежская область, Хохольский муниципальный район, Петинское сельское поселение, село Петино
2	Площадь объекта \pm величина погрешности определения площади ($P \pm \Delta P$)	209947 \pm 8018 м ²
3	Иные характеристики объекта	-

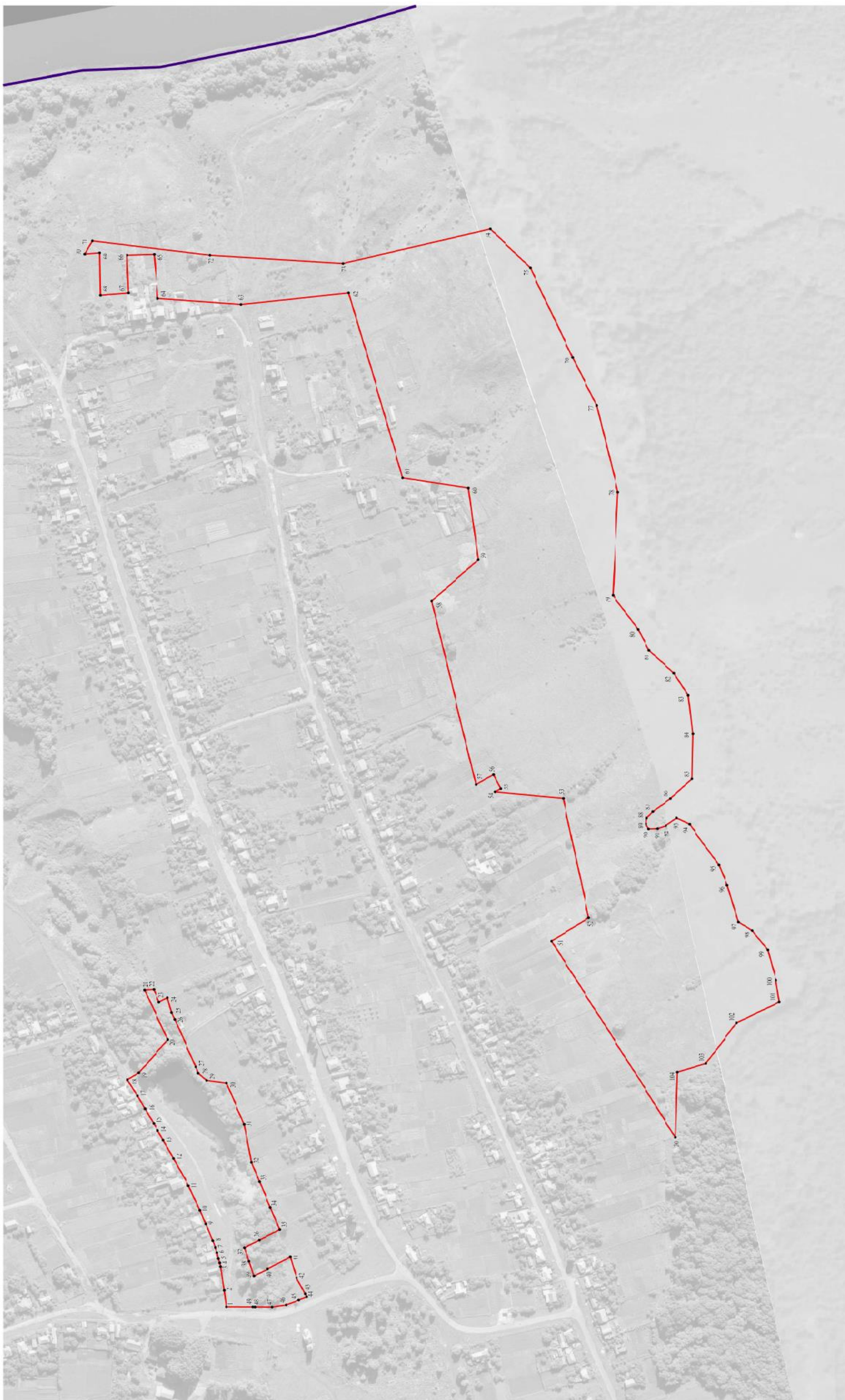
Сведения о местоположении границ объекта					
1. Система координат: МСК - 36, зона 1					
2. Сведения о характерных точках границ объекта					
Обозначение характерных точек границ	Координаты, м		Метод определения координат характерной точки	Средняя квадратическая погрешность положения характерной точки (Mt), м	Описание обозначения точки на местности (при наличии)
	X	Y			
1	2	3	4	5	6
1	504758.33	1285446.47	Картометрический	1.00	-
2	504760.57	1285464.57	Картометрический	1.00	-
3	504764.43	1285490.07	Картометрический	1.00	-
4	504765.31	1285494.34	Картометрический	1.00	-
5	504766.67	1285498.94	Картометрический	1.00	-
6	504768.40	1285505.35	Картометрический	1.00	-
7	504770.10	1285510.89	Картометрический	1.00	-
8	504773.00	1285518.06	Картометрический	1.00	-
9	504780.84	1285536.28	Картометрический	1.00	-
10	504787.11	1285551.00	Картометрический	1.00	-
11	504799.33	1285577.74	Картометрический	1.00	-
12	504815.79	1285607.92	Картометрический	1.00	-
13	504826.91	1285627.80	Картометрический	1.00	-
14	504832.73	1285638.23	Картометрический	1.00	-
15	504837.30	1285645.97	Картометрический	1.00	-
16	504846.61	1285661.72	Картометрический	1.00	-
17	504854.69	1285675.38	Картометрический	1.00	-
18	504865.45	1285692.77	Картометрический	1.00	-
19	504853.22	1285700.42	Картометрический	1.00	-
20	504821.79	1285736.31	Картометрический	1.00	-
21	504847.13	1285790.00	Картометрический	1.00	-
22	504837.20	1285790.67	Картометрический	1.00	-
23	504831.28	1285776.82	Картометрический	1.00	-
24	504822.32	1285781.71	Картометрический	1.00	-
25	504817.82	1285765.54	Картометрический	1.00	-
26	504814.35	1285757.99	Картометрический	1.00	-
27	504791.32	1285706.75	Картометрический	1.00	-
28	504788.82	1285699.90	Картометрический	1.00	-
29	504779.95	1285692.01	Картометрический	1.00	-
30	504758.28	1285689.22	Картометрический	1.00	-
31	504738.75	1285644.92	Картометрический	1.00	-
32	504730.98	1285603.73	Картометрический	1.00	-
33	504722.43	1285582.24	Картометрический	1.00	-
34	504710.43	1285554.07	Картометрический	1.00	-
35	504700.33	1285530.10	Картометрический	1.00	-
36	504722.62	1285518.69	Картометрический	1.00	-

1	2	3	4	5	6
37	504738.45	1285510.59	Картометрический	1.00	-
38	504733.68	1285496.11	Картометрический	1.00	-
39	504728.35	1285479.94	Картометрический	1.00	-
40	504713.26	1285487.66	Картометрический	1.00	-
41	504689.06	1285500.80	Картометрический	1.00	-
42	504682.23	1285478.16	Картометрический	1.00	-
43	504672.61	1285460.65	Картометрический	1.00	-
44	504671.07	1285457.52	Картометрический	1.00	-
45	504679.48	1285453.92	Картометрический	1.00	-
46	504693.55	1285448.53	Картометрический	1.00	-
47	504708.41	1285446.19	Картометрический	1.00	-
48	504727.28	1285446.34	Картометрический	1.00	-
49	504729.60	1285446.36	Картометрический	1.00	-
1	504758.33	1285446.47	Картометрический	1.00	-
50	504270.43	1285630.92	Картометрический	1.00	-
51	504405.15	1285843.59	Картометрический	1.00	-
52	504364.55	1285869.04	Картометрический	1.00	-
53	504392.64	1285997.97	Картометрический	1.00	-
54	504466.45	1286005.09	Картометрический	1.00	-
55	504460.41	1286008.59	Картометрический	1.00	-
56	504468.14	1286023.87	Картометрический	1.00	-
57	504487.31	1286013.05	Картометрический	1.00	-
58	504535.07	1286212.25	Картометрический	1.00	-
59	504484.83	1286257.25	Картометрический	1.00	-
60	504495.42	1286335.28	Картометрический	1.00	-
61	504566.58	1286346.27	Картометрический	1.00	-
62	504625.19	1286547.17	Картометрический	1.00	-
63	504742.10	1286534.41	Картометрический	1.00	-
64	504832.59	1286541.12	Картометрический	1.00	-
65	504836.87	1286588.59	Картометрический	1.00	-
66	504865.83	1286587.73	Картометрический	1.00	-
67	504864.10	1286547.03	Картометрический	1.00	-
68	504895.23	1286544.48	Картометрический	1.00	-
69	504896.14	1286590.25	Картометрический	1.00	-
70	504911.94	1286588.88	Картометрический	1.00	-
71	504903.83	1286603.33	Картометрический	1.00	-
72	504776.16	1286587.67	Картометрический	1.00	-
73	504631.83	1286578.67	Картометрический	1.00	-
74	504471.50	1286616.33	Картометрический	5.00	-
75	504428.16	1286574.00	Картометрический	5.00	-
76	504382.16	1286476.67	Картометрический	5.00	-
77	504355.83	1286424.67	Картометрический	5.00	-
78	504332.83	1286331.00	Картометрический	5.00	-
79	504338.50	1286218.67	Картометрический	5.00	-
80	504311.16	1286181.67	Картометрический	5.00	-
81	504299.16	1286159.00	Картометрический	5.00	-
82	504272.16	1286134.33	Картометрический	5.00	-

1	2	3	4	5	6
83	504256.83	1286110.33	Картометрический	5.00	-
84	504251.83	1286068.67	Картометрический	5.00	-
85	504252.83	1286019.33	Картометрический	5.00	-
86	504275.66	1285997.83	Картометрический	5.00	-
87	504295.00	1285983.67	Картометрический	1.00	-
88	504301.66	1285976.67	Картометрический	1.00	-
89	504302.66	1285970.50	Картометрический	1.00	-
90	504299.50	1285964.83	Картометрический	1.00	-
91	504289.83	1285965.17	Картометрический	1.00	-
92	504280.83	1285968.33	Картометрический	1.00	-
93	504269.16	1285976.83	Картометрический	5.00	-
94	504255.16	1285970.00	Картометрический	5.00	-
95	504223.50	1285926.00	Картометрический	5.00	-
96	504214.16	1285904.00	Картометрический	5.00	-
97	504202.16	1285864.33	Картометрический	5.00	-
98	504187.16	1285855.00	Картометрический	5.00	-
99	504170.16	1285834.00	Картометрический	5.00	-
100	504161.16	1285800.67	Картометрический	5.00	-
101	504157.50	1285777.00	Картометрический	5.00	-
102	504204.28	1285754.23	Картометрический	5.00	-
103	504237.46	1285710.55	Картометрический	1.00	-
104	504268.16	1285701.08	Картометрический	1.00	-
50	504270.43	1285630.92	Картометрический	1.00	-

3. Сведения о характерных точках части (частей) границы объекта

Обозначение характерных точек части границы	Координаты, м		Метод определения координат характерной точки	Средняя квадратическая погрешность положения характерной точки (M _t), м	Описание обозначения точки на местности (при наличии)
	X	Y			
1	2	3	4	5	6
Часть №					
-	-	-	-	-	-



Масштаб 1:2000

Руководитель ФУО «Нормативно-проектный центр»
 Подпись: _____ Ю.В. Шалагина Дата « 27 » _____ 2019 г.
 Место для утверждения плана (подпись) лица, выполняющего полномочия заместителя главы администрации муниципального образования



ОПИСАНИЕ МЕСТОПОЛОЖЕНИЯ ГРАНИЦ

Зона ритуальных объектов - СН1

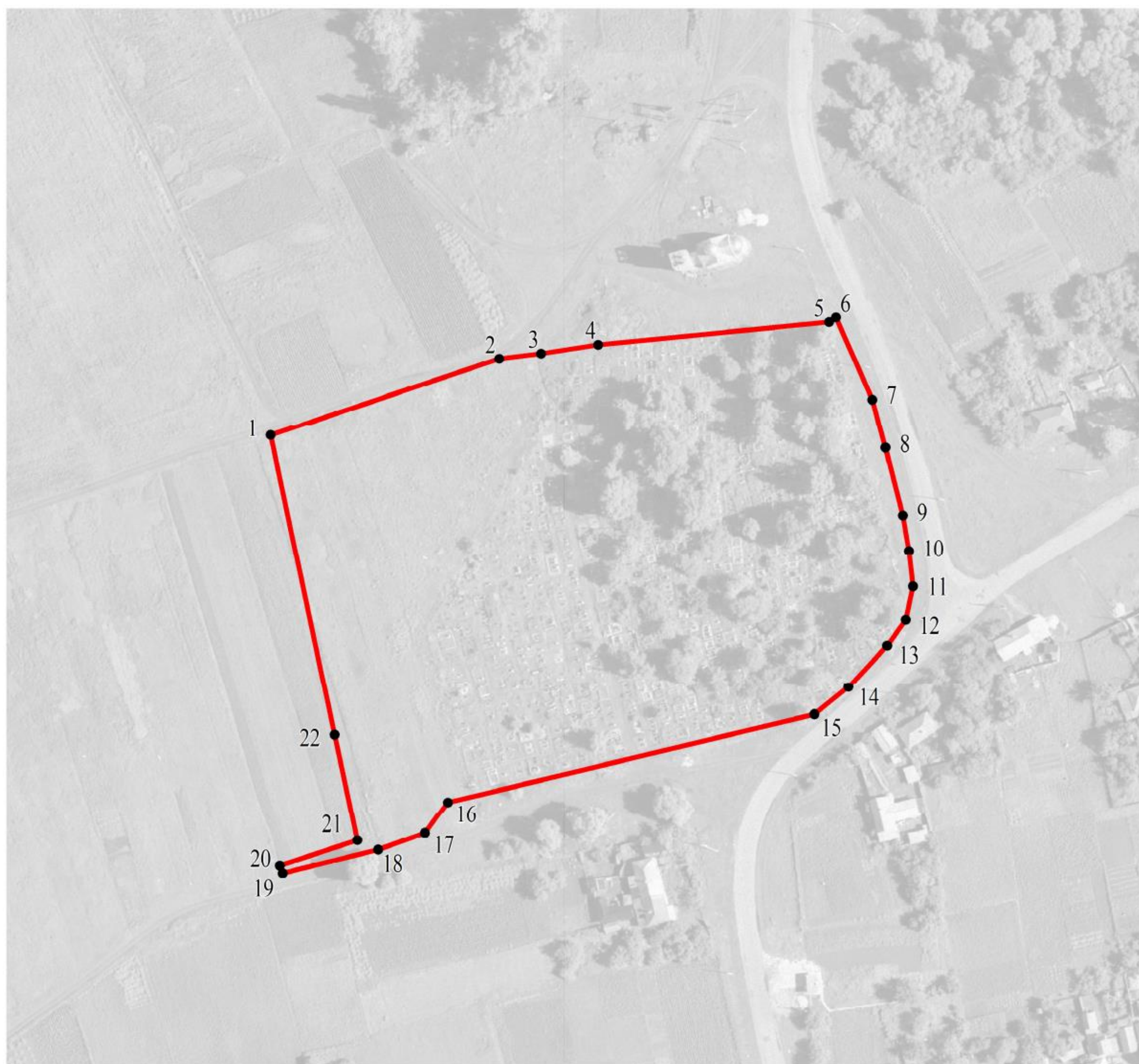
(наименование объекта, местоположение границ которого описано
(далее - объект)

Раздел 1

Сведения об объекте		
№ п/п	Характеристики объекта	Описание характеристик
1	2	3
1	Местоположение объекта	Воронежская область, Хохольский муниципальный район, Петинское сельское поселение, село Петино
2	Площадь объекта \pm величина погрешности определения площади ($P \pm \text{Дельта } P$)	20549 \pm 502 м ²
3	Иные характеристики объекта	-



Сведения о местоположении границ объекта					
1. Система координат: МСК - 36, зона 1					
2. Сведения о характерных точках границ объекта					
Обозначение характерных точек границ	Координаты, м		Метод определения координат характерной точки	Средняя квадратическая погрешность положения характерной точки (Mt), м	Описание обозначения точки на местности (при наличии)
	X	Y			
1	2	3	4	5	6
1	504616.34	1285282.40	Картометрический	1.00	-
2	504638.84	1285349.50	Картометрический	1.00	-
3	504640.43	1285361.70	Картометрический	1.00	-
4	504642.99	1285378.46	Картометрический	1.00	-
5	504649.74	1285446.32	Картометрический	1.00	-
6	504651.06	1285448.38	Картометрический	1.00	-
7	504626.83	1285459.04	Картометрический	1.00	-
8	504612.63	1285462.84	Картометрический	1.00	-
9	504592.87	1285467.90	Картометрический	1.00	-
10	504582.53	1285469.64	Картометрический	1.00	-
11	504572.02	1285470.86	Картометрический	1.00	-
12	504562.29	1285468.77	Картометрический	1.00	-
13	504554.73	1285463.30	Картометрический	1.00	-
14	504542.48	1285452.01	Картометрический	1.00	-
15	504534.36	1285442.02	Картометрический	1.00	-
16	504508.76	1285334.43	Картометрический	1.00	-
17	504499.60	1285327.65	Картометрический	1.00	-
18	504494.69	1285313.95	Картометрический	1.00	-
19	504487.81	1285285.97	Картометрический	1.00	-
20	504490.06	1285285.11	Картометрический	1.00	-
21	504497.46	1285307.84	Картометрический	1.00	-
22	504528.45	1285301.20	Картометрический	1.00	-
1	504616.34	1285282.40	Картометрический	1.00	-
3. Сведения о характерных точках части (частей) границы объекта					
Обозначение характерных точек части границы	Координаты, м		Метод определения координат характерной точки	Средняя квадратическая погрешность положения характерной точки (Mt), м	Описание обозначения точки на местности (при наличии)
	X	Y			
1	2	3	4	5	6
Часть №					
-	-	-	-	-	-

План границ объекта



Масштаб 1:2000

Используемые условные знаки и обозначения:

	границы территориальной зоны
	характерная точка границ территориальной зоны

Руководитель БУВО «Нормативно-проектный центр»

Подпись  Ю.В. Шалыгина Дата « 27 » декабря 2019 г.

Место для оттиска печати (при наличии) лица, составившего описание местоположения границ объекта



Приложение №2
к правилам землепользования и застройки
Петинского сельского поселения
Хохольского муниципального района
Воронежской области

**СВЕДЕНИЯ О ГРАНИЦАХ ТЕРРИТОРИАЛЬНЫХ ЗОН,
СОДЕРЖАЩИЕ ГРАФИЧЕСКОЕ ОПИСАНИЕ МЕСТОПОЛОЖЕНИЯ
ГРАНИЦ ТЕРРИТОРИАЛЬНЫХ ЗОН, ПЕРЕЧЕНЬ КООРДИНАТ
ХАРАКТЕРНЫХ ТОЧЕК ГРАНИЦ ТЕРРИТОРИАЛЬНЫХ ЗОН
ПОСЁЛКА ОПЫТНОЙ СТАНЦИИ ВНИИК**

ОПИСАНИЕ МЕСТОПОЛОЖЕНИЯ ГРАНИЦ

Зона застройки индивидуальными жилыми домами - Ж1

 (наименование объекта, местоположение границ которого описано
 (далее - объект))

Раздел 1

Сведения об объекте		
№ п/п	Характеристики объекта	Описание характеристик
1	2	3
1	Местоположение объекта	Воронежская область, Хохольский муниципальный район, Петинское сельское поселение, посёлок опытной станции ВНИИК
2	Площадь объекта \pm величина погрешности определения площади ($P \pm \Delta P$)	1111950 +/- 18454 м ²
3	Иные характеристики объекта	-

Сведения о местоположении границ объекта					
1. Система координат: МСК - 36, зона 1					
2. Сведения о характерных точках границ объекта					
Обозначение характерных точек границ	Координаты, м		Метод определения координат характерной точки	Средняя квадратическая погрешность положения характерной точки (Mt), м	Описание обозначения точки на местности (при наличии)
	X	Y			
1	2	3	4	5	6
1	505804.97	1282713.82	Картометрический	5.00	-
2	505811.75	1282729.88	Картометрический	5.00	-
3	506067.35	1283419.76	Картометрический	5.00	-
4	506218.71	1283827.75	Картометрический	5.00	-
5	506258.35	1283948.87	Картометрический	1.00	-
6	506232.65	1283958.03	Картометрический	1.00	-
7	506227.96	1283959.70	Картометрический	1.00	-
8	506026.80	1284032.49	Картометрический	1.00	-
9	505969.08	1284059.19	Картометрический	1.00	-
10	505958.27	1284064.64	Картометрический	1.00	-
11	505944.59	1284071.52	Картометрический	1.00	-
12	505937.91	1284075.91	Картометрический	1.00	-
13	505910.92	1284093.63	Картометрический	1.00	-
14	505846.39	1284139.82	Картометрический	1.00	-
15	505797.72	1284175.80	Картометрический	1.00	-
16	505729.40	1284227.85	Картометрический	1.00	-
17	505671.46	1284269.13	Картометрический	5.00	-
18	505623.44	1284298.05	Картометрический	5.00	-
19	505583.81	1284317.83	Картометрический	5.00	-
20	505562.74	1284325.97	Картометрический	5.00	-
21	505530.96	1284336.01	Картометрический	5.00	-
22	505504.93	1284342.27	Картометрический	5.00	-
23	505477.28	1284346.99	Картометрический	5.00	-
24	505449.78	1284351.62	Картометрический	5.00	-
25	505417.84	1284354.28	Картометрический	5.00	-
26	505387.13	1284357.17	Картометрический	5.00	-
27	505373.93	1284357.36	Картометрический	5.00	-
28	505362.12	1284357.52	Картометрический	5.00	-
29	505295.99	1284351.58	Картометрический	5.00	-
30	505273.71	1284353.77	Картометрический	5.00	-
31	505248.57	1284288.37	Картометрический	5.00	-
32	505170.39	1284006.95	Картометрический	5.00	-
33	505154.18	1283957.26	Картометрический	5.00	-
34	505252.00	1283907.72	Картометрический	5.00	-
35	505275.06	1283881.17	Картометрический	5.00	-
36	505298.51	1283853.78	Картометрический	5.00	-

1	2	3	4	5	6
37	505330.22	1283814.80	Картометрический	5.00	-
38	505339.58	1283803.63	Картометрический	5.00	-
39	505382.25	1283774.15	Картометрический	5.00	-
40	505419.40	1283751.05	Картометрический	5.00	-
41	505422.74	1283725.85	Картометрический	5.00	-
42	505425.62	1283698.64	Картометрический	5.00	-
43	505461.19	1283700.07	Картометрический	5.00	-
44	505462.31	1283682.12	Картометрический	5.00	-
45	505483.29	1283688.65	Картометрический	5.00	-
46	505508.26	1283704.24	Картометрический	5.00	-
47	505504.70	1283730.37	Картометрический	5.00	-
48	505521.26	1283773.98	Картометрический	5.00	-
49	505575.21	1283748.02	Картометрический	5.00	-
50	505599.43	1283741.81	Картометрический	5.00	-
51	505614.95	1283737.61	Картометрический	5.00	-
52	505625.64	1283776.15	Картометрический	5.00	-
53	505691.05	1283757.95	Картометрический	5.00	-
54	505681.51	1283719.09	Картометрический	5.00	-
55	505673.91	1283682.34	Картометрический	5.00	-
56	505721.84	1283664.46	Картометрический	5.00	-
57	505690.36	1283562.33	Картометрический	5.00	-
58	505705.18	1283541.65	Картометрический	5.00	-
59	505717.41	1283527.98	Картометрический	5.00	-
60	505759.04	1283508.02	Картометрический	5.00	-
61	505751.96	1283490.34	Картометрический	5.00	-
62	505633.00	1283454.27	Картометрический	5.00	-
63	505580.70	1283311.92	Картометрический	5.00	-
64	505679.48	1283278.02	Картометрический	5.00	-
65	505519.18	1282826.95	Картометрический	5.00	-
1	505804.97	1282713.82	Картометрический	5.00	-
66	506575.48	1284055.36	Картометрический	1.00	-
67	506605.68	1284130.86	Картометрический	1.00	-
68	506547.48	1284153.77	Картометрический	1.00	-
69	506538.68	1284136.43	Картометрический	1.00	-
70	506495.46	1284125.22	Картометрический	1.00	-
71	506481.24	1284090.02	Картометрический	1.00	-
66	506575.48	1284055.36	Картометрический	1.00	-
72	506249.26	1284008.38	Картометрический	1.00	-
73	506272.87	1284056.40	Картометрический	1.00	-
74	506296.76	1284096.31	Картометрический	1.00	-
75	506329.86	1284138.79	Картометрический	1.00	-
76	506361.33	1284220.65	Картометрический	1.00	-
77	506387.32	1284287.72	Картометрический	1.00	-
78	506398.81	1284318.36	Картометрический	1.00	-
79	506435.47	1284409.22	Картометрический	1.00	-
80	506450.58	1284447.87	Картометрический	1.00	-

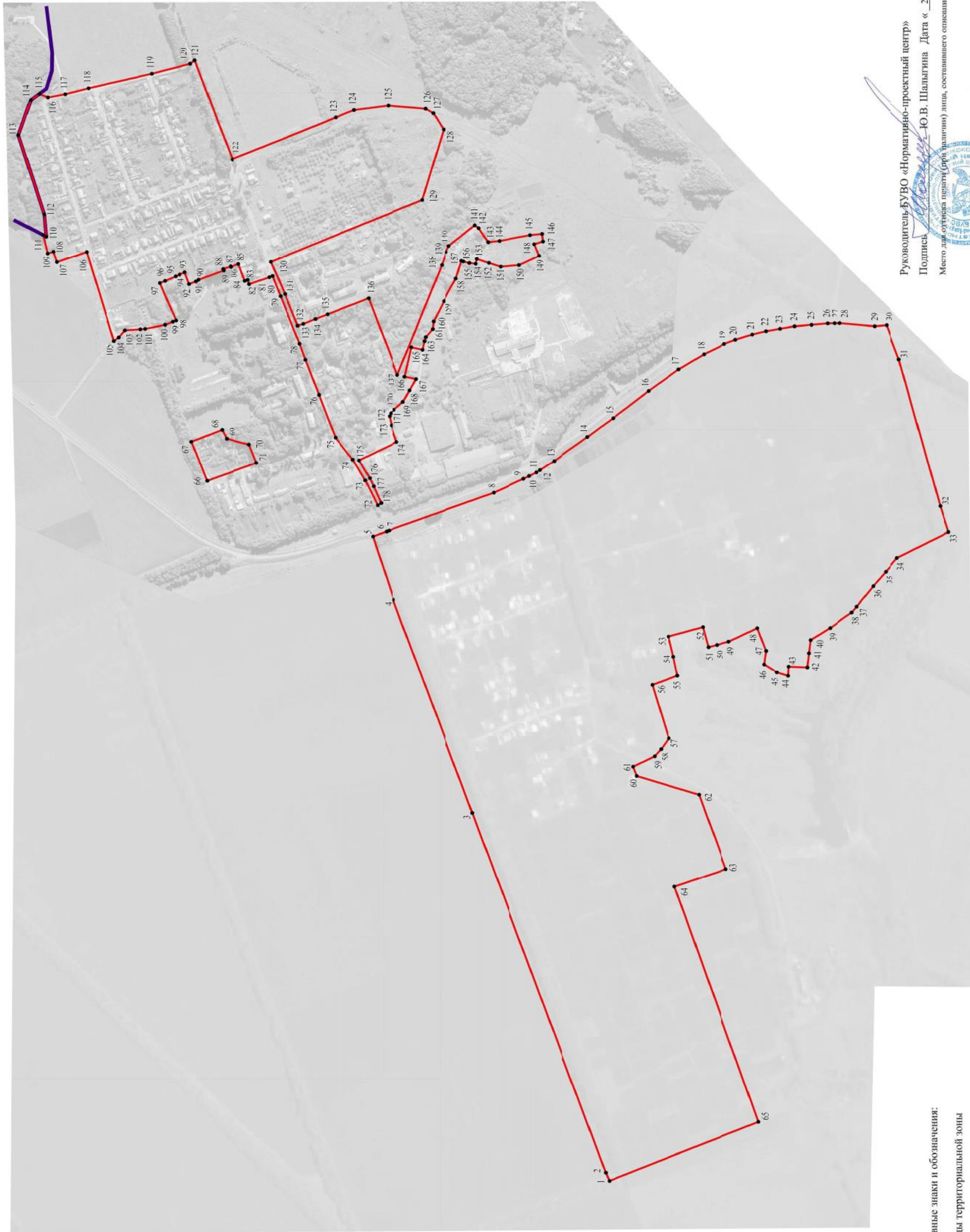
1	2	3	4	5	6
81	506456.53	1284445.46	Картометрический	1.00	-
82	506494.99	1284432.24	Картометрический	1.00	-
83	506497.77	1284440.33	Картометрический	1.00	-
84	506502.91	1284438.57	Картометрический	1.00	-
85	506515.06	1284471.04	Картометрический	1.00	-
86	506531.08	1284465.30	Картометрический	1.00	-
87	506531.59	1284466.60	Картометрический	1.00	-
88	506545.69	1284461.31	Картометрический	1.00	-
89	506544.62	1284458.46	Картометрический	1.00	-
90	506592.18	1284440.62	Картометрический	1.00	-
91	506597.12	1284437.41	Картометрический	1.00	-
92	506609.86	1284432.35	Картометрический	1.00	-
93	506618.27	1284454.83	Картометрический	1.00	-
94	506628.34	1284450.73	Картометрический	1.00	-
95	506636.15	1284447.30	Картометрический	1.00	-
96	506655.88	1284438.65	Картометрический	1.00	-
97	506665.88	1284434.27	Картометрический	1.00	-
98	506635.23	1284362.61	Картометрический	1.00	-
99	506641.76	1284360.08	Картометрический	1.00	-
100	506655.78	1284354.24	Картометрический	1.00	-
101	506693.46	1284346.76	Картометрический	1.00	-
102	506702.75	1284345.81	Картометрический	1.00	-
103	506733.89	1284343.97	Картометрический	1.00	-
104	506745.38	1284330.31	Картометрический	1.00	-
105	506754.35	1284323.34	Картометрический	1.00	-
106	506806.82	1284494.23	Картометрический	1.00	-
107	506864.01	1284474.70	Картометрический	1.00	-
108	506870.94	1284494.83	Картометрический	1.00	-
109	506881.51	1284491.44	Картометрический	1.00	-
110	506889.93	1284526.87	Картометрический	1.00	-
111	506884.27	1284523.85	Картометрический	1.00	-
112	506887.96	1284566.53	Картометрический	1.00	-
113	506937.51	1284718.22	Картометрический	1.00	-
114	506913.74	1284784.92	Картометрический	1.00	-
115	506897.40	1284796.53	Картометрический	1.00	-
116	506880.99	1284789.93	Картометрический	1.00	-
117	506848.06	1284796.15	Картометрический	1.00	-
118	506803.39	1284807.43	Картометрический	1.00	-
119	506681.28	1284835.39	Картометрический	1.00	-
120	506607.77	1284854.74	Картометрический	1.00	-
121	506599.72	1284861.31	Картометрический	1.00	-
122	506528.04	1284671.61	Картометрический	1.00	-
123	506329.52	1284751.83	Картометрический	1.00	-
124	506294.27	1284766.07	Картометрический	1.00	-
125	506229.49	1284774.43	Картометрический	1.00	-
126	506157.07	1284768.49	Картометрический	1.00	-
127	506142.62	1284759.97	Картометрический	1.00	-
128	506122.84	1284729.08	Картометрический	1.00	-

1	2	3	4	5	6
129	506163.48	1284594.51	Картометрический	1.00	-
130	506453.73	1284475.12	Картометрический	1.00	-
131	506427.02	1284413.37	Картометрический	1.00	-
132	506402.35	1284352.58	Картометрический	1.00	-
133	506391.37	1284356.12	Картометрический	1.00	-
134	506368.11	1284365.29	Картометрический	1.00	-
135	506344.85	1284374.46	Картометрический	1.00	-
136	506266.52	1284405.09	Картометрический	1.00	-
137	506210.73	1284258.37	Картометрический	1.00	-
138	506126.45	1284469.12	Картометрический	1.00	-
139	506117.55	1284494.27	Картометрический	1.00	-
140	506111.74	1284505.91	Картометрический	1.00	-
141	506062.84	1284545.64	Картометрический	1.00	-
142	506055.32	1284540.20	Картометрический	1.00	-
143	506037.61	1284513.23	Картометрический	1.00	-
144	506016.07	1284515.62	Картометрический	1.00	-
145	505956.74	1284526.86	Картометрический	1.00	-
146	505933.90	1284529.21	Картометрический	1.00	-
147	505932.19	1284514.58	Картометрический	1.00	-
148	505948.92	1284509.24	Картометрический	1.00	-
149	505939.21	1284486.80	Картометрический	1.00	-
150	505977.29	1284468.84	Картометрический	1.00	-
151	506013.73	1284465.94	Картометрический	1.00	-
152	506036.19	1284473.11	Картометрический	1.00	-
153	506058.97	1284480.61	Картометрический	1.00	-
154	506061.04	1284471.45	Картометрический	1.00	-
155	506072.75	1284472.83	Картометрический	1.00	-
156	506083.93	1284475.75	Картометрический	1.00	-
157	506087.87	1284477.18	Картометрический	1.00	-
158	506098.37	1284443.05	Картометрический	1.00	-
159	506122.51	1284399.68	Картометрический	1.00	-
160	506141.87	1284360.76	Картометрический	1.00	-
161	506143.61	1284346.31	Картометрический	1.00	-
162	506156.65	1284331.14	Картометрический	1.00	-
163	506158.92	1284323.28	Картометрический	1.00	-
164	506162.81	1284306.77	Картометрический	1.00	-
165	506184.29	1284311.51	Картометрический	1.00	-
166	506196.69	1284255.27	Картометрический	1.00	-
167	506175.22	1284250.53	Картометрический	1.00	-
168	506187.70	1284228.87	Картометрический	1.00	-
169	506200.19	1284207.21	Картометрический	1.00	-
170	506217.55	1284192.18	Картометрический	1.00	-
171	506224.13	1284185.56	Картометрический	1.00	-
172	506226.97	1284179.70	Картометрический	1.00	-
173	506223.18	1284162.36	Картометрический	1.00	-
174	506212.10	1284130.45	Картометрический	1.00	-
175	506284.82	1284094.84	Картометрический	1.00	-
176	506264.42	1284060.55	Картометрический	1.00	-

1	2	3	4	5	6
177	506257.10	1284044.87	Картометрический	1.00	-
178	506242.67	1284012.66	Картометрический	1.00	-
72	506249.26	1284008.38	Картометрический	1.00	-
3. Сведения о характерных точках части (частей) границы объекта					
Обозначение характерных точек части границы	Координаты, м		Метод определения координат характерной точки	Средняя квадратическая погрешность положения характерной точки (M _t), м	Описание обозначения точки на местности (при наличии)
	X	Y			
1	2	3	4	5	6
Часть №					
-	-	-	-	-	-

Раздел 4

План границ объекта



Используемые условные знаки и обозначения:

- границы территориальной зоны
- границы муниципального образования
- характеристическая точка границ территориальной зоны

Масштаб 1:5000

Руководитель БУВО «Нормативно-проектный центр»

Подпись Ю.В. Шалагина Дата « 27 » декабря 2019 г.

Место для оттиска печати (при наличии) ания, составившего описание местоположения границ объекта



ОПИСАНИЕ МЕСТОПОЛОЖЕНИЯ ГРАНИЦ

Зона застройки малоэтажными многоквартирными жилыми домами - Ж2

(наименование объекта, местоположение границ которого описано
(далее - объект)

Раздел 1





Сведения об объекте		
№ п/п	Характеристики объекта	Описание характеристик
1	2	3
1	Местоположение объекта	Воронежская область, Хохольский муниципальный район, Петинское сельское поселение, посёлок опытной станции ВНИИК
2	Площадь объекта \pm величина погрешности определения площади ($P \pm \Delta P$)	93485 \pm 1070 м ²
3	Иные характеристики объекта	-

Сведения о местоположении границ объекта					
1. Система координат: МСК - 36, зона 1					
2. Сведения о характерных точках границ объекта					
Обозначение характерных точек границ	Координаты, м		Метод определения координат характерной точки	Средняя квадратическая погрешность положения характерной точки (Mt), м	Описание обозначения точки на местности (при наличии)
	X	Y			
1	2	3	4	5	6
1	506533.64	1283950.74	Картометрический	1.00	-
2	506575.48	1284055.36	Картометрический	1.00	-
3	506481.24	1284090.02	Картометрический	1.00	-
4	506447.07	1284102.35	Картометрический	1.00	-
5	506478.55	1284176.91	Картометрический	1.00	-
6	506456.75	1284185.73	Картометрический	1.00	-
7	506481.35	1284240.66	Картометрический	1.00	-
8	506447.03	1284253.50	Картометрический	1.00	-
9	506448.97	1284258.65	Картометрический	1.00	-
10	506463.66	1284295.86	Картометрический	1.00	-
11	506440.41	1284305.04	Картометрический	1.00	-
12	506417.16	1284314.22	Картометрический	1.00	-
13	506414.63	1284313.76	Картометрический	1.00	-
14	506407.05	1284316.62	Картометрический	1.00	-
15	506398.81	1284318.36	Картометрический	1.00	-
16	506387.32	1284287.72	Картометрический	1.00	-
17	506361.33	1284220.65	Картометрический	1.00	-
18	506329.86	1284138.79	Картометрический	1.00	-
19	506354.94	1284129.71	Картометрический	1.00	-
20	506334.15	1284075.24	Картометрический	1.00	-
21	506321.22	1284040.13	Картометрический	1.00	-
22	506305.95	1284003.15	Картометрический	1.00	-
23	506330.82	1283991.33	Картометрический	1.00	-
24	506323.31	1283970.34	Картометрический	1.00	-
25	506390.96	1283950.03	Картометрический	1.00	-
26	506456.16	1283938.10	Картометрический	1.00	-
27	506501.19	1283939.90	Картометрический	1.00	-
1	506533.64	1283950.74	Картометрический	1.00	-
28	506402.35	1284352.58	Картометрический	1.00	-
29	506427.02	1284413.37	Картометрический	1.00	-
30	506453.73	1284475.12	Картометрический	1.00	-
31	506163.48	1284594.51	Картометрический	1.00	-
32	506139.47	1284530.79	Картометрический	1.00	-
33	506158.96	1284491.69	Картометрический	1.00	-
34	506174.95	1284462.98	Картометрический	1.00	-

1	2	3	4	5	6
35	506177.37	1284460.81	Картометрический	1.00	-
36	506200.22	1284446.60	Картометрический	1.00	-
37	506199.64	1284443.95	Картометрический	1.00	-
38	506205.38	1284433.35	Картометрический	1.00	-
39	506205.76	1284422.33	Картометрический	1.00	-
40	506211.73	1284420.40	Картометрический	1.00	-
41	506214.58	1284426.96	Картометрический	1.00	-
42	506214.28	1284437.74	Картометрический	1.00	-
43	506266.52	1284405.09	Картометрический	1.00	-
44	506344.85	1284374.46	Картометрический	1.00	-
45	506368.11	1284365.29	Картометрический	1.00	-
46	506391.37	1284356.12	Картометрический	1.00	-
28	506402.35	1284352.58	Картометрический	1.00	-
3. Сведения о характерных точках части (частей) границы объекта					
Обозначение характерных точек части границы	Координаты, м		Метод определения координат характерной точки	Средняя квадратическая погрешность положения характерной точки (Mt), м	Описание обозначения точки на местности (при наличии)
	X	Y			
1	2	3	4	5	6
Часть №					
-	-	-	-	-	-



Используемые условные знаки и обозначения.

-  границы территориальной зоны
-  границы муниципального образования
-  границы населенного пункта
-  характерная точка границ территориальной зоны

Масштаб 1:2000

Руководитель ЕУВО «Нормативно-проектный центр»

Подпись Ю.В. Шалыгина Дата « 27 » декабря 2019 г.

Место для отрисовки печати (для удаленно) лица, составившего описание местоположения границ объекта



ОПИСАНИЕ МЕСТОПОЛОЖЕНИЯ ГРАНИЦ

Общественно - деловая зона - ОД

(наименование объекта, местоположение границ которого описано
(далее - объект)

Раздел 1

Сведения об объекте		
№ п/п	Характеристики объекта	Описание характеристик
1	2	3
1	Местоположение объекта	Воронежская область, Хохольский муниципальный район, Петинское сельское поселение, посёлок опытной станции ВНИИК
2	Площадь объекта ± величина погрешности определения площади ($P \pm \Delta P$)	101875+/- 5586 м ²
3	Иные характеристики объекта	-

Сведения о местоположении границ объекта					
1. Система координат: МСК - 36, зона 1					
2. Сведения о характерных точках границ объекта					
Обозначение характерных точек границ	Координаты, м		Метод определения координат характерной точки	Средняя квадратическая погрешность положения характерной точки (Mt), м	Описание обозначения точки на местности (при наличии)
	X	Y			
1	2	3	4	5	6
1	505690.36	1283562.33	Картометрический	5.00	-
2	505721.84	1283664.46	Картометрический	5.00	-
3	505673.91	1283682.34	Картометрический	5.00	-
4	505595.51	1283713.21	Картометрический	5.00	-
5	505484.40	1283608.79	Картометрический	5.00	-
6	505481.76	1283558.77	Картометрический	5.00	-
7	505518.34	1283485.72	Картометрический	5.00	-
1	505690.36	1283562.33	Картометрический	5.00	-
8	506259.89	1283983.00	Картометрический	1.00	-
9	506276.59	1284016.64	Картометрический	1.00	-
10	506305.95	1284003.15	Картометрический	1.00	-
11	506321.22	1284040.13	Картометрический	1.00	-
12	506334.15	1284075.24	Картометрический	1.00	-
13	506354.94	1284129.71	Картометрический	1.00	-
14	506329.86	1284138.79	Картометрический	1.00	-
15	506296.76	1284096.31	Картометрический	1.00	-
16	506272.87	1284056.40	Картометрический	1.00	-
17	506249.26	1284008.38	Картометрический	1.00	-
18	506242.67	1284012.66	Картометрический	1.00	-
19	506257.10	1284044.87	Картометрический	1.00	-
20	506251.27	1284046.87	Картометрический	1.00	-
21	506208.39	1284060.63	Картометрический	1.00	-
22	506189.07	1284066.54	Картометрический	1.00	-
23	506184.67	1284053.88	Картометрический	1.00	-
24	506181.18	1284055.09	Картометрический	1.00	-
25	506175.51	1284039.42	Картометрический	1.00	-
26	506178.22	1284018.43	Картометрический	1.00	-
8	506259.89	1283983.00	Картометрический	1.00	-
27	506605.68	1284130.86	Картометрический	1.00	-
28	506675.11	1284304.45	Картометрический	1.00	-
29	506686.53	1284335.36	Картометрический	1.00	-
30	506702.75	1284345.81	Картометрический	1.00	-
31	506693.46	1284346.76	Картометрический	1.00	-
32	506655.78	1284354.24	Картометрический	1.00	-

1	2	3	4	5	6
33	506641.76	1284360.08	Картометрический	1.00	-
34	506635.23	1284362.61	Картометрический	1.00	-
35	506626.97	1284343.30	Картометрический	1.00	-
36	506582.86	1284364.89	Картометрический	1.00	-
37	506547.61	1284377.01	Картометрический	1.00	-
38	506561.81	1284418.31	Картометрический	1.00	-
39	506584.34	1284410.56	Картометрический	1.00	-
40	506590.27	1284426.37	Картометрический	1.00	-
41	506587.26	1284427.51	Картометрический	1.00	-
42	506592.18	1284440.62	Картометрический	1.00	-
43	506544.62	1284458.46	Картометрический	1.00	-
44	506545.69	1284461.31	Картометрический	1.00	-
45	506531.59	1284466.60	Картометрический	1.00	-
46	506531.08	1284465.30	Картометрический	1.00	-
47	506515.06	1284471.04	Картометрический	1.00	-
48	506502.91	1284438.57	Картометрический	1.00	-
49	506497.77	1284440.33	Картометрический	1.00	-
50	506494.99	1284432.24	Картометрический	1.00	-
51	506456.53	1284445.46	Картометрический	1.00	-
52	506450.58	1284447.87	Картометрический	1.00	-
53	506435.47	1284409.22	Картометрический	1.00	-
54	506398.81	1284318.36	Картометрический	1.00	-
55	506407.05	1284316.62	Картометрический	1.00	-
56	506414.63	1284313.76	Картометрический	1.00	-
57	506417.16	1284314.22	Картометрический	1.00	-
58	506440.41	1284305.04	Картометрический	1.00	-
59	506463.66	1284295.86	Картометрический	1.00	-
60	506448.97	1284258.65	Картометрический	1.00	-
61	506447.03	1284253.50	Картометрический	1.00	-
62	506481.35	1284240.66	Картометрический	1.00	-
63	506456.75	1284185.73	Картометрический	1.00	-
64	506478.55	1284176.91	Картометрический	1.00	-
65	506447.07	1284102.35	Картометрический	1.00	-
66	506481.24	1284090.02	Картометрический	1.00	-
67	506495.46	1284125.22	Картометрический	1.00	-
68	506538.68	1284136.43	Картометрический	1.00	-
69	506547.48	1284153.77	Картометрический	1.00	-
27	506605.68	1284130.86	Картометрический	1.00	-

3. Сведения о характерных точках части (частей) границы объекта

Обозначение характерных точек части границы	Координаты, м		Метод определения координат характерной точки	Средняя квадратическая погрешность положения характерной точки (Mt), м	Описание обозначения точки на местности (при наличии)
	X	Y			
1	2	3	4	5	6
Часть №					
-	-	-	-	-	-



Используемые условные знаки и обозначения:

- границы территориальной зоны
- 1 — характерная точка границ территориальной зоны

Масштаб 1:2000

Руководитель БУРО «Нормативно-проектный центр»
Подпись Ю.В. Шалыгина Дата « 27 » декабря 2019 г.
Место для оттиска печати (для физических лиц, составившего описание местоположения границ объекта)



ОПИСАНИЕ МЕСТОПОЛОЖЕНИЯ ГРАНИЦ

Производственная зона - П1

(наименование объекта, местоположение границ которого описано
(далее - объект)

Раздел 1

Сведения об объекте		
№ п/п	Характеристики объекта	Описание характеристик
1	2	3
1	Местоположение объекта	Воронежская область, Хохольский муниципальный район, Петинское сельское поселение, посёлок опытной станции ВНИИК
2	Площадь объекта \pm величина погрешности определения площади ($P \pm \Delta P$)	34056 \pm 3229 м ²
3	Иные характеристики объекта	-

Сведения о местоположении границ объекта					
1. Система координат: МСК - 36, зона 1					
2. Сведения о характерных точках границ объекта					
Обозначение характерных точек границ	Координаты, м		Метод определения координат характерной точки	Средняя квадратическая погрешность положения характерной точки (Mt), м	Описание обозначения точки на местности (при наличии)
	X	Y			
1	2	3	4	5	6
1	505438.35	1282853.43	Картометрический	5.00	-
2	505450.77	1282937.51	Картометрический	5.00	-
3	505469.61	1283008.48	Картометрический	5.00	-
4	505469.97	1283010.35	Картометрический	5.00	-
5	505497.67	1283111.17	Картометрический	5.00	-
6	505508.20	1283149.19	Картометрический	5.00	-
7	505492.58	1283195.79	Картометрический	5.00	-
8	505480.44	1283199.17	Картометрический	5.00	-
9	505474.70	1283200.74	Картометрический	5.00	-
10	505427.69	1283214.30	Картометрический	5.00	-
11	505385.28	1283178.02	Картометрический	5.00	-
12	505381.75	1283152.38	Картометрический	5.00	-
13	505388.18	1283086.47	Картометрический	5.00	-
14	505398.64	1283060.30	Картометрический	5.00	-
15	505393.54	1283047.34	Картометрический	5.00	-
16	505407.60	1283023.95	Картометрический	5.00	-
17	505386.28	1282943.68	Картометрический	5.00	-
18	505365.90	1282883.88	Картометрический	5.00	-
1	505438.35	1282853.43	Картометрический	5.00	-
19	506257.10	1284044.87	Картометрический	1.00	-
20	506264.42	1284060.55	Картометрический	1.00	-
21	506284.82	1284094.84	Картометрический	1.00	-
22	506212.10	1284130.45	Картометрический	1.00	-
23	506194.93	1284082.84	Картометрический	1.00	-
24	506190.86	1284083.63	Картометрический	1.00	-
25	506185.38	1284067.81	Картометрический	1.00	-
26	506189.07	1284066.54	Картометрический	1.00	-
27	506208.39	1284060.63	Картометрический	1.00	-
28	506251.27	1284046.87	Картометрический	1.00	-
19	506257.10	1284044.87	Картометрический	1.00	-

3. Сведения о характерных точках части (частей) границы объекта					
Обозначение характерных точек части границы	Координаты, м		Метод определения координат характерной точки	Средняя квадратическая погрешность положения характерной точки (Mt), м	Описание обозначения точки на местности (при наличии)
	X	Y			
1	2	3	4	5	6
Часть №					
-	-	-	-	-	-

Рисунок 4

План границ объекта



Используемые условные знаки и обозначения:

- граница территориальной зоны
- характеристика точки границы территориальной зоны

Масштаб 1:2000

Руководитель БУДО «Порывающее проектный центр»

Подпись: *Ю.В. Шалагина* Дата « 27 » декабря 2019 г.

Место для отбора проб (включая) дата составления описания местонахождения границ объекта



ОПИСАНИЕ МЕСТОПОЛОЖЕНИЯ ГРАНИЦ

Производственно - коммунальная зона - П2

(наименование объекта, местоположение границ которого описано
(далее - объект)

Раздел 1

Сведения об объекте		
№ п/п	Характеристики объекта	Описание характеристик
1	2	3
1	Местоположение объекта	Воронежская область, Хохольский муниципальный район, Петинское сельское поселение, посёлок опытной станции ВНИИК
2	Площадь объекта \pm величина погрешности определения площади ($P \pm \Delta P$)	1267 \pm 125 м ²
3	Иные характеристики объекта	-


Раздел 2					
Сведения о местоположении границ объекта					
1. Система координат: МСК - 36, зона 1					
2. Сведения о характерных точках границ объекта					
Обозначение характерных точек границ	Координаты, м		Метод определения координат характерной точки	Средняя квадратическая погрешность положения характерной точки (Mt), м	Описание обозначения точки на местности (при наличии)
	X	Y			
1	2	3	4	5	6
1	506196.69	1284255.27	Картометрический	1.00	-
2	506184.29	1284311.51	Картометрический	1.00	-
3	506162.81	1284306.77	Картометрический	1.00	-
4	506175.22	1284250.53	Картометрический	1.00	-
1	506196.69	1284255.27	Картометрический	1.00	-
3. Сведения о характерных точках части (частей) границы объекта					
Обозначение характерных точек части границы	Координаты, м		Метод определения координат характерной точки	Средняя квадратическая погрешность положения характерной точки (Mt), м	Описание обозначения точки на местности (при наличии)
	X	Y			
1	2	3	4	5	6
Часть №					
-	-	-	-	-	-

План границ объекта




Масштаб 1:2000

Используемые условные знаки и обозначения:



границы территориальной зоны



характерная точка границ территориальной зоны

Руководитель БУВО «Нормативно-проектный центр»

Подпись  Ю.В. Шалыгина Дата « 27 » декабря 2019 г.

Место для оттиска печати (при наличии) лица, составившего описание местоположения границ объекта



ОПИСАНИЕ МЕСТОПОЛОЖЕНИЯ ГРАНИЦ

Зона улиц, дорог, инженерной и транспортной инфраструктуры - ИТ1

(наименование объекта, местоположение границ которого описано
(далее - объект)

Раздел 1

Сведения об объекте		
№ п/п	Характеристики объекта	Описание характеристик
1	2	3
1	Местоположение объекта	Воронежская область, Хохольский муниципальный район, Петинское сельское поселение, посёлок опытной станции ВНИИК
2	Площадь объекта \pm величина погрешности определения площади ($P \pm \Delta P$)	2007 \pm 157 м ²
3	Иные характеристики объекта	-


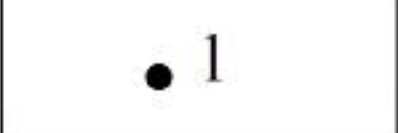
Сведения о местоположении границ объекта					
1. Система координат: МСК - 36, зона 1					
2. Сведения о характерных точках границ объекта					
Обозначение характерных точек границ	Координаты, м		Метод определения координат характерной точки	Средняя квадратическая погрешность положения характерной точки (Mt), м	Описание обозначения точки на местности (при наличии)
	X	Y			
1	2	3	4	5	6
1	506330.82	1283991.33	Картометрический	1.00	-
2	506305.95	1284003.15	Картометрический	1.00	-
3	506276.59	1284016.64	Картометрический	1.00	-
4	506259.89	1283983.00	Картометрический	1.00	-
5	506321.57	1283965.50	Картометрический	1.00	-
6	506323.31	1283970.34	Картометрический	1.00	-
1	506330.82	1283991.33	Картометрический	1.00	-
3. Сведения о характерных точках части (частей) границы объекта					
Обозначение характерных точек части границы	Координаты, м		Метод определения координат характерной точки	Средняя квадратическая погрешность положения характерной точки (Mt), м	Описание обозначения точки на местности (при наличии)
	X	Y			
1	2	3	4	5	6
Часть №					
-	-	-	-	-	-

План границ объекта



Масштаб 1:2000

Используемые условные знаки и обозначения:

	границы территориальной зоны
	характерная точка границ территориальной зоны

Руководитель БУВО «Нормативно-проектный центр»

Подпись  Ю.В. Шалыгина Дата « 27 декабря 2019 г.

Место для оттиска печати (при наличии) лица, составившего описание местоположения границ объекта



ОПИСАНИЕ МЕСТОПОЛОЖЕНИЯ ГРАНИЦ

Зона сельскохозяйственного использования в границах населенных пунктов - СХ1

(наименование объекта, местоположение границ которого описано
(далее - объект)

Раздел 1

Сведения об объекте		
№ п/п	Характеристики объекта	Описание характеристик
1	2	3
1	Местоположение объекта	Воронежская область, Хохольский муниципальный район, Петинское сельское поселение, посёлок опытной станции ВНИИК
2	Площадь объекта \pm величина погрешности определения площади ($P \pm \Delta P$)	957222 +/- 17122 м ²
3	Иные характеристики объекта	-

Раздел 2

Сведения о местоположении границ объекта

1. Система координат: МСК - 36, зона 1

2. Сведения о характерных точках границ объекта

Обозначение характерных точек границ	Координаты, м		Метод определения координат характерной точки	Средняя квадратическая погрешность положения характерной точки (Mt), м	Описание обозначения точки на местности (при наличии)
	X	Y			
1	2	3	4	5	6
1	506265.69	1282552.80	Картометрический	5.00	-
2	506738.16	1283818.95	Картометрический	5.00	-
3	506606.38	1283865.85	Картометрический	1.00	-
4	506511.48	1283898.15	Картометрический	1.00	-
5	506504.68	1283896.04	Картометрический	1.00	-
6	506500.45	1283895.72	Картометрический	1.00	-
7	506472.23	1283894.04	Картометрический	1.00	-
8	506454.30	1283894.14	Картометрический	1.00	-
9	506418.09	1283899.12	Картометрический	1.00	-
10	506381.49	1283907.07	Картометрический	1.00	-
11	506321.78	1283926.28	Картометрический	1.00	-
12	506258.35	1283948.87	Картометрический	1.00	-
13	506218.71	1283827.75	Картометрический	5.00	-
14	506067.35	1283419.76	Картометрический	5.00	-
15	505811.75	1282729.88	Картометрический	5.00	-
1	506265.69	1282552.80	Картометрический	5.00	-
16	506210.73	1284258.37	Картометрический	1.00	-
17	506266.52	1284405.09	Картометрический	1.00	-
18	506214.28	1284437.74	Картометрический	1.00	-
19	506214.58	1284426.96	Картометрический	1.00	-
20	506211.73	1284420.40	Картометрический	1.00	-
21	506205.76	1284422.33	Картометрический	1.00	-
22	506205.38	1284433.35	Картометрический	1.00	-
23	506199.64	1284443.95	Картометрический	1.00	-
24	506200.22	1284446.60	Картометрический	1.00	-
25	506177.37	1284460.81	Картометрический	1.00	-
26	506174.95	1284462.98	Картометрический	1.00	-
27	506158.96	1284491.69	Картометрический	1.00	-
28	506139.47	1284530.79	Картометрический	1.00	-
29	506163.48	1284594.51	Картометрический	1.00	-
30	506122.84	1284729.08	Картометрический	1.00	-
31	506057.15	1284693.64	Картометрический	1.00	-
32	506021.59	1284671.00	Картометрический	1.00	-
33	506017.30	1284651.50	Картометрический	1.00	-
34	506017.25	1284627.13	Картометрический	1.00	-

1	2	3	4	5	6
35	506019.38	1284617.79	Картометрический	1.00	-
36	506025.93	1284606.39	Картометрический	1.00	-
37	506029.82	1284598.13	Картометрический	1.00	-
38	506032.34	1284581.11	Картометрический	1.00	-
39	506036.89	1284570.67	Картометрический	1.00	-
40	506057.46	1284553.69	Картометрический	1.00	-
41	506062.84	1284545.64	Картометрический	1.00	-
42	506111.74	1284505.91	Картометрический	1.00	-
43	506117.55	1284494.27	Картометрический	1.00	-
44	506126.45	1284469.12	Картометрический	1.00	-
16	506210.73	1284258.37	Картометрический	1.00	-
45	505519.18	1282826.95	Картометрический	5.00	-
46	505679.48	1283278.02	Картометрический	5.00	-
47	505580.70	1283311.92	Картометрический	5.00	-
48	505633.00	1283454.27	Картометрический	5.00	-
49	505751.96	1283490.34	Картометрический	5.00	-
50	505759.04	1283508.02	Картометрический	5.00	-
51	505717.41	1283527.98	Картометрический	5.00	-
52	505705.18	1283541.65	Картометрический	5.00	-
53	505690.36	1283562.33	Картометрический	5.00	-
54	505518.34	1283485.72	Картометрический	5.00	-
55	505481.76	1283558.77	Картометрический	5.00	-
56	505484.40	1283608.79	Картометрический	5.00	-
57	505595.51	1283713.21	Картометрический	5.00	-
58	505673.91	1283682.34	Картометрический	5.00	-
59	505681.51	1283719.09	Картометрический	5.00	-
60	505691.05	1283757.95	Картометрический	5.00	-
61	505625.64	1283776.15	Картометрический	5.00	-
62	505614.95	1283737.61	Картометрический	5.00	-
63	505599.43	1283741.81	Картометрический	5.00	-
64	505575.21	1283748.02	Картометрический	5.00	-
65	505521.26	1283773.98	Картометрический	5.00	-
66	505504.70	1283730.37	Картометрический	5.00	-
67	505508.26	1283704.24	Картометрический	5.00	-
68	505483.29	1283688.65	Картометрический	5.00	-
69	505462.31	1283682.12	Картометрический	5.00	-
70	505461.19	1283700.07	Картометрический	5.00	-
71	505425.62	1283698.64	Картометрический	5.00	-
72	505422.74	1283725.85	Картометрический	5.00	-
73	505419.40	1283751.05	Картометрический	5.00	-
74	505382.25	1283774.15	Картометрический	5.00	-
75	505339.58	1283803.63	Картометрический	5.00	-
76	505330.22	1283814.80	Картометрический	5.00	-
77	505298.51	1283853.78	Картометрический	5.00	-
78	505275.06	1283881.17	Картометрический	5.00	-
79	505252.00	1283907.72	Картометрический	5.00	-
80	505154.18	1283957.26	Картометрический	5.00	-

1	2	3	4	5	6
81	505158.06	1283926.60	Картометрический	5.00	-
82	505188.01	1283833.21	Картометрический	5.00	-
83	505234.61	1283754.10	Картометрический	5.00	-
84	505244.62	1283737.95	Картометрический	5.00	-
85	505263.47	1283715.38	Картометрический	5.00	-
86	505287.72	1283677.89	Картометрический	5.00	-
87	505323.01	1283624.96	Картометрический	5.00	-
88	505329.62	1283595.19	Картометрический	5.00	-
89	505337.34	1283555.49	Картометрический	5.00	-
90	505332.93	1283501.46	Картометрический	5.00	-
91	505315.29	1283432.00	Картометрический	5.00	-
92	505298.75	1283375.76	Картометрический	5.00	-
93	505273.39	1283306.29	Картометрический	5.00	-
94	505249.13	1283245.65	Картометрический	5.00	-
95	505239.21	1283209.26	Картометрический	5.00	-
96	505229.10	1283143.20	Картометрический	5.00	-
97	505225.64	1283119.59	Картометрический	5.00	-
98	505216.86	1283070.22	Картометрический	5.00	-
99	505208.06	1283014.50	Картометрический	5.00	-
100	505196.33	1282954.37	Картометрический	5.00	-
101	505365.90	1282883.88	Картометрический	5.00	-
102	505386.28	1282943.68	Картометрический	5.00	-
103	505407.60	1283023.95	Картометрический	5.00	-
104	505393.54	1283047.34	Картометрический	5.00	-
105	505398.64	1283060.30	Картометрический	5.00	-
106	505388.18	1283086.47	Картометрический	5.00	-
107	505381.75	1283152.38	Картометрический	5.00	-
108	505385.28	1283178.02	Картометрический	5.00	-
109	505427.69	1283214.30	Картометрический	5.00	-
110	505474.70	1283200.74	Картометрический	5.00	-
111	505480.44	1283199.17	Картометрический	5.00	-
112	505492.58	1283195.79	Картометрический	5.00	-
113	505508.20	1283149.19	Картометрический	5.00	-
114	505497.67	1283111.17	Картометрический	5.00	-
115	505469.97	1283010.35	Картометрический	5.00	-
116	505469.61	1283008.48	Картометрический	5.00	-
117	505450.77	1282937.51	Картометрический	5.00	-
118	505438.35	1282853.43	Картометрический	5.00	-
119	505449.61	1282851.55	Картометрический	5.00	-
120	505476.79	1282843.62	Картометрический	5.00	-
45	505519.18	1282826.95	Картометрический	5.00	-
121	505368.95	1283477.28	Картометрический	5.00	-
122	505373.53	1283536.27	Картометрический	5.00	-
123	505357.51	1283633.43	Картометрический	5.00	-
124	505267.66	1283773.35	Картометрический	5.00	-
125	505219.96	1283853.45	Картометрический	5.00	-
126	505199.35	1283841.18	Картометрический	5.00	-




1	2	3	4	5	6
127	505247.31	1283760.64	Картометрический	5.00	-
128	505335.09	1283624.90	Картометрический	5.00	-
129	505349.57	1283535.32	Картометрический	5.00	-
130	505345.04	1283479.21	Картометрический	5.00	-
121	505368.95	1283477.28	Картометрический	5.00	-
3. Сведения о характерных точках части (частей) границы объекта					
Обозначение характерных точек части границы	Координаты, м		Метод определения координат характерной точки	Средняя квадратическая погрешность положения характерной точки (Mt), м	Описание обозначения точки на местности (при наличии)
	X	Y			
1	2	3	4	5	6
Часть №					
-	-	-	-	-	-

Раздел 4

План границ объекта



Используемые условные знаки и обозначения:

-  границы территориальной зоны
-  границы муниципального образования
-  характерная точка границ территориальной зоны

Масштаб 1:5000

Руководитель БУВО «Нормативно-проектный центр»

Подпись

Место для оттиска печати (при наличии) лица, составившего описание местоположения границ объекта

Ю.В. Шалыгина Дата « 27 » декабря 2019 г.



ОПИСАНИЕ МЕСТОПОЛОЖЕНИЯ ГРАНИЦ

Зона сельскохозяйственного производства - СХ2

(наименование объекта, местоположение границ которого описано
(далее - объект)

Раздел 1

Сведения об объекте		
№ п/п	Характеристики объекта	Описание характеристик
1	2	3
1	Местоположение объекта	Воронежская область, Хохольский муниципальный район, Петинское сельское поселение, посёлок опытной станции ВНИИК
2	Площадь объекта \pm величина погрешности определения площади ($P \pm \Delta P$)	7104 \pm 295м ²
3	Иные характеристики объекта	-

Раздел 2

Сведения о местоположении границ объекта

1. Система координат: МСК - 36, зона 1

2. Сведения о характерных точках границ объекта

Обозначение характерных точек границ	Координаты, м		Метод определения координат характерной точки	Средняя квадратическая погрешность положения характерной точки (Mt), м	Описание обозначения точки на местности (при наличии)
	X	Y			
1	2	3	4	5	6
1	506665.88	1284434.27	Картометрический	1.00	-
2	506655.88	1284438.65	Картометрический	1.00	-
3	506636.15	1284447.30	Картометрический	1.00	-
4	506628.34	1284450.73	Картометрический	1.00	-
5	506618.27	1284454.83	Картометрический	1.00	-
6	506609.86	1284432.35	Картометрический	1.00	-
7	506597.12	1284437.41	Картометрический	1.00	-
8	506592.18	1284440.62	Картометрический	1.00	-
9	506587.26	1284427.51	Картометрический	1.00	-
10	506590.27	1284426.37	Картометрический	1.00	-
11	506584.34	1284410.56	Картометрический	1.00	-
12	506561.81	1284418.31	Картометрический	1.00	-
13	506547.61	1284377.01	Картометрический	1.00	-
14	506582.86	1284364.89	Картометрический	1.00	-
15	506626.97	1284343.30	Картометрический	1.00	-
16	506635.23	1284362.61	Картометрический	1.00	-
1	506665.88	1284434.27	Картометрический	1.00	-

3. Сведения о характерных точках части (частей) границы объекта

Обозначение характерных точек части границы	Координаты, м		Метод определения координат характерной точки	Средняя квадратическая погрешность положения характерной точки (Mt), м	Описание обозначения точки на местности (при наличии)
	X	Y			
1	2	3	4	5	6
Часть №	-	-	-	-	-

План границ объекта



Масштаб 1:2000

Используемые условные знаки и обозначения:



границы территориальной зоны



характерная точка границ территориальной зоны

Руководитель БУВО «Нормативно-проектный центр»

Подпись Ю.В. Шалыгина Ю.В. Шалыгина Дата « 27 » декабря 2019 г.

Место для оттиска печати (при наличии) лица, составившего описание местоположения границ объекта



ОПИСАНИЕ МЕСТОПОЛОЖЕНИЯ ГРАНИЦ

Зона рекреационного назначения - объектов отдыха - Р1

(наименование объекта, местоположение границ которого описано
(далее - объект)

Раздел 1

Сведения об объекте		
№ п/п	Характеристики объекта	Описание характеристик
1	2	3
1	Местоположение объекта	Воронежская область, Хохольский муниципальный район, Петинское сельское поселение, посёлок опытной станции ВНИИК
2	Площадь объекта ± величина погрешности определения площади ($P \pm \Delta P$)	38213+/- 684 м ²
3	Иные характеристики объекта	-



Раздел 2					
Сведения о местоположении границ объекта					
1. Система координат: МСК - 36, зона 1					
2. Сведения о характерных точках границ объекта					
Обозначение характерных точек границ	Координаты, м		Метод определения координат характерной точки	Средняя квадратическая погрешность положения характерной точки (Mt), м	Описание обозначения точки на местности (при наличии)
	X	Y			
1	2	3	4	5	6
1	506528.04	1284671.61	Картометрический	1.00	-
2	506599.72	1284861.31	Картометрический	1.00	-
3	506546.99	1284904.64	Картометрический	1.00	-
4	506516.76	1284912.70	Картометрический	1.00	-
5	506375.12	1284838.32	Картометрический	1.00	-
6	506364.68	1284827.51	Картометрический	1.00	-
7	506351.30	1284795.70	Картометрический	1.00	-
8	506329.52	1284751.83	Картометрический	1.00	-
1	506528.04	1284671.61	Картометрический	1.00	-
3. Сведения о характерных точках части (частей) границы объекта					
Обозначение характерных точек части границы	Координаты, м		Метод определения координат характерной точки	Средняя квадратическая погрешность положения характерной точки (Mt), м	Описание обозначения точки на местности (при наличии)
	X	Y			
1	2	3	4	5	6
Часть №					
-	-	-	-	-	-

План границ объекта



Масштаб 1:2000

Используемые условные знаки и обозначения:

	границы территориальной зоны
	характерная точка границ территориальной зоны

Руководитель БУВО «Нормативно-проектный центр»

Подпись  Ю.В. Шалыгина Дата « 27 » _____ декабря _____ 2019 г.

Место для оттиска печати (при наличии) лица, составившего описание местоположения границ объекта



ОПИСАНИЕ МЕСТОПОЛОЖЕНИЯ ГРАНИЦ

Зона природных территорий и защитного озеленения - Р2

 (наименование объекта, местоположение границ которого описано
 (далее - объект))

Раздел 1



Сведения об объекте		
№ п/п	Характеристики объекта	Описание характеристик
1	2	3
1	Местоположение объекта	Воронежская область, Хохольский муниципальный район, Петинское сельское поселение, посёлок опытной станции ВНИИК
2	Площадь объекта \pm величина погрешности определения площади ($P \pm \Delta P$)	21288 \pm 2553 м ²
3	Иные характеристики объекта	-

Раздел 2					
Сведения о местоположении границ объекта					
1. Система координат: МСК - 36, зона 1					
2. Сведения о характерных точках границ объекта					
Обозначение характерных точек границ	Координаты, м		Метод определения координат характерной точки	Средняя квадратическая погрешность положения характерной точки (Mt), м	Описание обозначения точки на местности (при наличии)
	X	Y			
1	2	3	4	5	6
1	506559.39	1283959.91	Картометрический	1.00	-
2	506698.02	1284297.16	Картометрический	1.00	-
3	506739.25	1284284.04	Картометрический	1.00	-
4	506754.35	1284323.34	Картометрический	1.00	-
5	506745.38	1284330.31	Картометрический	1.00	-
6	506733.89	1284343.97	Картометрический	1.00	-
7	506702.75	1284345.81	Картометрический	1.00	-
8	506686.53	1284335.36	Картометрический	1.00	-
9	506675.11	1284304.45	Картометрический	1.00	-
10	506605.68	1284130.86	Картометрический	1.00	-
11	506575.48	1284055.36	Картометрический	1.00	-
12	506533.64	1283950.74	Картометрический	1.00	-
13	506535.12	1283951.28	Картометрический	1.00	-
1	506559.39	1283959.91	Картометрический	1.00	-
14	505368.95	1283477.28	Картометрический	5.00	-
15	505373.53	1283536.27	Картометрический	5.00	-
16	505357.51	1283633.43	Картометрический	5.00	-
17	505267.66	1283773.35	Картометрический	5.00	-
18	505219.96	1283853.45	Картометрический	5.00	-
19	505199.35	1283841.18	Картометрический	5.00	-
20	505247.31	1283760.64	Картометрический	5.00	-
21	505335.09	1283624.90	Картометрический	5.00	-
22	505349.57	1283535.32	Картометрический	5.00	-
23	505345.04	1283479.21	Картометрический	5.00	-
14	505368.95	1283477.28	Картометрический	5.00	-
3. Сведения о характерных точках части (частей) границы объекта					
Обозначение характерных точек части границы	Координаты, м		Метод определения координат характерной точки	Средняя квадратическая погрешность положения характерной точки (Mt), м	Описание обозначения точки на местности (при наличии)
	X	Y			
1	2	3	4	5	6
Часть №					
-	-	-	-	-	-




Масштаб 1:5000

Используемые условные знаки и обозначения:

- | | |
|---|---|
|  | границы территориальной зоны |
|  | характерная точка границ территориальной зоны |

Руководитель БУВО «Нормативно-проектный центр»

Подпись  Ю.В. Шалыгина Дата « 27 » декабря 2019 г.

Место для оттиска печати (при наличии) лица, составившего описание местоположения границ объекта



Приложение №3
к правилам землепользования и застройки
Петинского сельского поселения
Хохольского муниципального района
Воронежской области

СВЕДЕНИЯ О ГРАНИЦАХ ТЕРРИТОРИАЛЬНЫХ ЗОН,
СОДЕРЖАЩИЕ ГРАФИЧЕСКОЕ ОПИСАНИЕ МЕСТОПОЛОЖЕНИЯ
ГРАНИЦ ТЕРРИТОРИАЛЬНЫХ ЗОН, ПЕРЕЧЕНЬ КООРДИНАТ
ХАРАКТЕРНЫХ ТОЧЕК ГРАНИЦ ТЕРРИТОРИАЛЬНЫХ ЗОН
ПОСЁЛКА ОРЛОВКА

ОПИСАНИЕ МЕСТОПОЛОЖЕНИЯ ГРАНИЦ

Зона застройки индивидуальными жилыми домами - Ж1

 (наименование объекта, местоположение границ которого описано
 (далее - объект))

Раздел 1

Сведения об объекте		
№ п/п	Характеристики объекта	Описание характеристик
1	2	3
1	Местоположение объекта	Воронежская область, Хохольский муниципальный район, Петинское сельское поселение, посёлок Орловка
2	Площадь объекта \pm величина погрешности определения площади ($P \pm \Delta P$)	227263 \pm 8343 м ²
3	Иные характеристики объекта	-

Сведения о местоположении границ объекта					
1. Система координат: МСК - 36, зона 1					
2. Сведения о характерных точках границ объекта					
Обозначение характерных точек границ	Координаты, м		Метод определения координат характерной точки	Средняя квадратическая погрешность положения характерной точки (Mt), м	Описание обозначения точки на местности (при наличии)
	X	Y			
1	2	3	4	5	6
1	506436.15	1285160.34	Картометрический	1.00	-
2	506435.82	1285171.44	Картометрический	1.00	-
3	506433.72	1285231.28	Картометрический	1.00	-
4	506461.65	1285229.44	Картометрический	1.00	-
5	506484.30	1285229.86	Картометрический	1.00	-
6	506488.41	1285250.48	Картометрический	1.00	-
7	506494.37	1285308.51	Картометрический	1.00	-
8	506505.44	1285351.19	Картометрический	1.00	-
9	506514.75	1285368.13	Картометрический	1.00	-
10	506533.46	1285379.87	Картометрический	1.00	-
11	506542.35	1285397.31	Картометрический	1.00	-
12	506562.17	1285544.41	Картометрический	1.00	-
13	506565.84	1285573.07	Картометрический	1.00	-
14	506515.93	1285583.63	Картометрический	1.00	-
15	506433.67	1285597.02	Картометрический	1.00	-
16	506433.67	1285566.67	Картометрический	1.00	-
17	506319.23	1285566.42	Картометрический	1.00	-
18	506319.45	1285578.11	Картометрический	1.00	-
19	506307.37	1285579.21	Картометрический	1.00	-
20	506303.22	1285579.29	Картометрический	1.00	-
21	506300.20	1285579.21	Картометрический	1.00	-
22	506300.05	1285571.87	Картометрический	1.00	-
23	506277.75	1285569.17	Картометрический	1.00	-
24	506278.48	1285563.55	Картометрический	1.00	-
25	506253.87	1285558.01	Картометрический	1.00	-
26	506254.06	1285569.18	Картометрический	1.00	-
27	506245.16	1285569.41	Картометрический	1.00	-
28	506243.73	1285569.36	Картометрический	1.00	-
29	506234.00	1285569.81	Картометрический	1.00	-
30	506223.51	1285568.82	Картометрический	1.00	-
31	506208.19	1285567.27	Картометрический	1.00	-
32	506204.99	1285566.62	Картометрический	1.00	-
33	506203.54	1285564.87	Картометрический	1.00	-
34	506196.63	1285553.39	Картометрический	1.00	-
35	506194.20	1285549.11	Картометрический	1.00	-
36	506193.62	1285539.67	Картометрический	1.00	-

1	2	3	4	5	6
37	506190.43	1285524.13	Картометрический	1.00	-
38	506190.10	1285523.95	Картометрический	1.00	-
39	506188.34	1285511.75	Картометрический	1.00	-
40	506189.43	1285501.38	Картометрический	1.00	-
41	506187.96	1285497.84	Картометрический	1.00	-
42	506185.70	1285491.39	Картометрический	1.00	-
43	506183.15	1285477.08	Картометрический	1.00	-
44	506182.01	1285472.41	Картометрический	1.00	-
45	506180.52	1285465.03	Картометрический	1.00	-
46	506180.68	1285446.54	Картометрический	1.00	-
47	506200.71	1285442.08	Картометрический	1.00	-
48	506219.40	1285439.09	Картометрический	1.00	-
49	506224.57	1285441.72	Картометрический	1.00	-
50	506235.42	1285438.22	Картометрический	1.00	-
51	506254.64	1285433.90	Картометрический	1.00	-
52	506269.76	1285431.94	Картометрический	1.00	-
53	506277.67	1285433.45	Картометрический	1.00	-
54	506276.75	1285422.67	Картометрический	1.00	-
55	506287.21	1285420.70	Картометрический	1.00	-
56	506295.35	1285420.30	Картометрический	1.00	-
57	506307.52	1285420.08	Картометрический	1.00	-
58	506311.17	1285422.48	Картометрический	1.00	-
59	506312.69	1285418.86	Картометрический	1.00	-
60	506327.56	1285418.74	Картометрический	1.00	-
61	506335.62	1285418.51	Картометрический	1.00	-
62	506340.22	1285419.01	Картометрический	1.00	-
63	506345.60	1285419.10	Картометрический	1.00	-
64	506361.76	1285418.27	Картометрический	1.00	-
65	506375.79	1285418.35	Картометрический	1.00	-
66	506376.97	1285420.63	Картометрический	1.00	-
67	506378.31	1285420.06	Картометрический	1.00	-
68	506378.25	1285415.64	Картометрический	1.00	-
69	506380.18	1285415.62	Картометрический	1.00	-
70	506372.67	1285406.62	Картометрический	1.00	-
71	506372.38	1285394.82	Картометрический	1.00	-
72	506364.52	1285394.73	Картометрический	1.00	-
73	506364.12	1285379.42	Картометрический	1.00	-
74	506363.97	1285375.54	Картометрический	1.00	-
75	506364.06	1285370.70	Картометрический	1.00	-
76	506363.92	1285366.86	Картометрический	1.00	-
77	506364.63	1285353.32	Картометрический	1.00	-
78	506364.40	1285352.33	Картометрический	1.00	-
79	506358.29	1285349.91	Картометрический	1.00	-
80	506366.59	1285333.86	Картометрический	1.00	-
81	506359.18	1285318.87	Картометрический	1.00	-
82	506359.60	1285315.34	Картометрический	1.00	-
83	506361.83	1285300.07	Картометрический	1.00	-
84	506362.33	1285297.73	Картометрический	1.00	-

1	2	3	4	5	6
85	506363.46	1285295.03	Картометрический	1.00	-
86	506363.97	1285293.78	Картометрический	1.00	-
87	506364.27	1285285.75	Картометрический	1.00	-
88	506364.33	1285276.02	Картометрический	1.00	-
89	506362.40	1285265.46	Картометрический	1.00	-
90	506363.88	1285263.94	Картометрический	1.00	-
91	506362.84	1285258.19	Картометрический	1.00	-
92	506362.81	1285255.85	Картометрический	1.00	-
93	506360.91	1285247.75	Картометрический	1.00	-
94	506359.57	1285241.77	Картометрический	1.00	-
95	506357.88	1285234.93	Картометрический	1.00	-
96	506351.43	1285235.61	Картометрический	1.00	-
97	506350.39	1285225.82	Картометрический	1.00	-
98	506349.43	1285222.08	Картометрический	1.00	-
99	506333.23	1285221.62	Картометрический	1.00	-
100	506330.23	1285221.54	Картометрический	1.00	-
101	506332.49	1285183.98	Картометрический	1.00	-
102	506337.34	1285173.93	Картометрический	1.00	-
103	506385.66	1285160.56	Картометрический	1.00	-
1	506436.15	1285160.34	Картометрический	1.00	-
104	506536.18	1285454.62	Картометрический	1.00	-
105	506536.33	1285511.76	Картометрический	1.00	-
106	506442.46	1285507.06	Картометрический	1.00	-
107	506442.46	1285446.00	Картометрический	1.00	-
104	506536.18	1285454.62	Картометрический	1.00	-
108	506644.89	1285546.20	Картометрический	1.00	-
109	506645.79	1285557.72	Картометрический	1.00	-
110	506648.27	1285584.42	Картометрический	1.00	-
111	506625.04	1285580.25	Картометрический	1.00	-
112	506606.66	1285575.63	Картометрический	1.00	-
113	506599.03	1285571.88	Картометрический	1.00	-
114	506596.87	1285573.80	Картометрический	1.00	-
115	506582.75	1285567.58	Картометрический	1.00	-
116	506585.09	1285558.64	Картометрический	1.00	-
117	506585.09	1285555.55	Картометрический	1.00	-
118	506587.64	1285551.91	Картометрический	1.00	-
108	506644.89	1285546.20	Картометрический	1.00	-
119	506793.44	1285398.90	Картометрический	1.00	-
120	506802.34	1285455.53	Картометрический	1.00	-
121	506803.67	1285464.03	Картометрический	1.00	-
122	506809.22	1285490.84	Картометрический	1.00	-
123	506821.46	1285549.99	Картометрический	1.00	-
124	506849.70	1285632.26	Картометрический	1.00	-
125	506876.45	1285710.17	Картометрический	1.00	-
126	506894.18	1285764.73	Картометрический	1.00	-

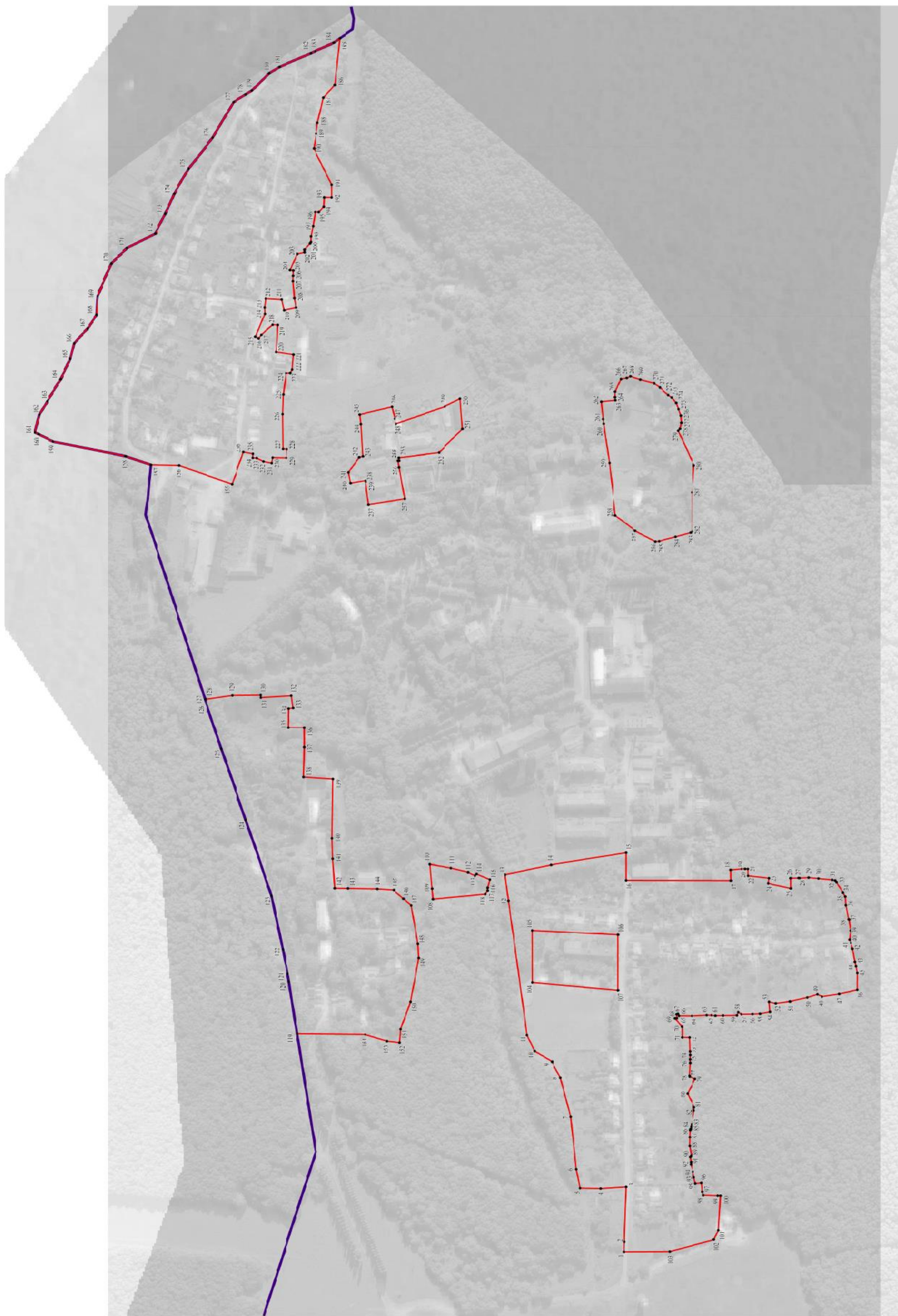
1	2	3	4	5	6
127	506894.08	1285764.74	Картометрический	1.00	-
128	506893.23	1285764.88	Картометрический	1.00	-
129	506864.54	1285769.29	Картометрический	1.00	-
130	506833.42	1285769.62	Картометрический	1.00	-
131	506833.25	1285766.85	Картометрический	1.00	-
132	506799.70	1285768.95	Картометрический	1.00	-
133	506797.69	1285755.53	Картометрический	1.00	-
134	506802.55	1285754.78	Картометрический	1.00	-
135	506802.72	1285733.64	Картометрический	1.00	-
136	506785.85	1285733.63	Картометрический	1.00	-
137	506785.74	1285712.05	Картометрический	1.00	-
138	506786.56	1285679.39	Картометрический	1.00	-
139	506754.49	1285677.21	Картометрический	1.00	-
140	506755.49	1285612.56	Картометрический	1.00	-
141	506754.74	1285590.26	Картометрический	1.00	-
142	506752.60	1285558.19	Картометрический	1.00	-
143	506737.67	1285557.99	Картометрический	1.00	-
144	506705.58	1285557.43	Картометрический	1.00	-
145	506687.88	1285556.20	Картометрический	1.00	-
146	506677.10	1285546.71	Картометрический	1.00	-
147	506668.84	1285539.44	Картометрический	1.00	-
148	506661.71	1285496.93	Картометрический	1.00	-
149	506660.79	1285481.33	Картометрический	1.00	-
150	506669.51	1285433.53	Картометрический	1.00	-
151	506680.17	1285403.77	Картометрический	1.00	-
152	506681.26	1285389.01	Картометрический	1.00	-
153	506695.35	1285390.60	Картометрический	1.00	-
154	506718.92	1285398.06	Картометрический	1.00	-
119	506793.44	1285398.90	Картометрический	1.00	-
155	507080.25	1286056.85	Картометрический	5.00	-
156	507075.53	1286076.30	Картометрический	5.00	-
157	507066.55	1286090.99	Картометрический	5.00	-
158	507052.11	1286114.55	Картометрический	5.00	-
159	507041.86	1286136.95	Картометрический	5.00	-
160	507037.18	1286153.90	Картометрический	5.00	-
161	507022.50	1286170.23	Картометрический	5.00	-
162	507012.83	1286185.62	Картометрический	5.00	-
163	507011.60	1286206.11	Картометрический	5.00	-
164	506996.71	1286241.45	Картометрический	1.00	-
165	506979.03	1286258.25	Картометрический	1.00	-
166	506948.85	1286273.93	Картометрический	1.00	-
167	506937.61	1286295.80	Картометрический	1.00	-
168	506927.87	1286317.70	Картометрический	1.00	-
169	506912.07	1286344.52	Картометрический	1.00	-
170	506885.70	1286378.75	Картометрический	1.00	-
171	506863.26	1286417.99	Картометрический	1.00	-
172	506849.70	1286426.60	Картометрический	1.00	-

1	2	3	4	5	6
173	506843.12	1286430.77	Картометрический	1.00	-
174	506823.92	1286449.56	Картометрический	1.00	-
175	506812.84	1286456.45	Картометрический	1.00	-
176	506778.67	1286471.57	Картометрический	1.00	-
177	506773.55	1286473.86	Картометрический	1.00	-
178	506753.55	1286482.79	Картометрический	1.00	-
179	506746.94	1286487.51	Картометрический	1.00	-
180	506752.47	1286436.84	Картометрический	1.00	-
181	506764.64	1286422.92	Картометрический	1.00	-
182	506771.10	1286394.91	Картометрический	1.00	-
183	506772.85	1286383.13	Картометрический	1.00	-
184	506775.29	1286366.82	Картометрический	1.00	-
185	506755.89	1286327.37	Картометрический	1.00	-
186	506755.84	1286313.43	Картометрический	1.00	-
187	506763.78	1286313.46	Картометрический	1.00	-
188	506764.27	1286303.23	Картометрический	1.00	-
189	506769.61	1286297.53	Картометрический	1.00	-
190	506773.79	1286297.55	Картометрический	1.00	-
191	506776.21	1286282.08	Картометрический	1.00	-
192	506778.54	1286270.86	Картометрический	1.00	-
193	506778.66	1286264.75	Картометрический	1.00	-
194	506779.53	1286263.19	Картометрический	1.00	-
195	506785.46	1286256.48	Картометрический	1.00	-
196	506785.46	1286253.68	Картометрический	1.00	-
197	506793.10	1286251.94	Картометрический	1.00	-
198	506800.87	1286234.33	Картометрический	1.00	-
199	506797.55	1286233.87	Картометрический	1.00	-
200	506797.71	1286228.07	Картометрический	1.00	-
201	506797.88	1286222.17	Картометрический	1.00	-
202	506796.24	1286203.89	Картометрический	1.00	-
203	506794.56	1286193.57	Картометрический	1.00	-
204	506807.81	1286190.66	Картометрический	1.00	-
205	506810.52	1286202.40	Картометрический	1.00	-
206	506827.47	1286203.39	Картометрический	1.00	-
207	506828.94	1286193.56	Картометрический	1.00	-
208	506828.59	1286186.59	Картометрический	1.00	-
209	506839.51	1286161.03	Картометрический	1.00	-
210	506835.76	1286159.25	Картометрический	1.00	-
211	506832.75	1286163.06	Картометрический	1.00	-
212	506820.20	1286174.32	Картометрический	1.00	-
213	506814.71	1286174.04	Картометрический	1.00	-
214	506816.48	1286144.48	Картометрический	1.00	-
215	506797.35	1286141.59	Картометрический	1.00	-
216	506798.69	1286125.15	Картометрический	1.00	-
217	506800.71	1286121.38	Картометрический	1.00	-
218	506805.65	1286121.21	Картометрический	1.00	-
219	506808.68	1286098.26	Картометрический	1.00	-
220	506809.56	1286076.66	Картометрический	1.00	-

1	2	3	4	5	6
221	506809.01	1286038.62	Картометрический	1.00	-
222	506804.82	1286038.37	Картометрический	1.00	-
223	506805.29	1286029.06	Картометрический	1.00	-
224	506820.14	1286029.32	Картометрический	1.00	-
225	506821.21	1286023.36	Картометрический	1.00	-
226	506830.31	1286025.10	Картометрический	1.00	-
227	506837.97	1286028.87	Картометрический	1.00	-
228	506842.17	1286029.04	Картометрический	1.00	-
229	506841.99	1286033.38	Картометрический	1.00	-
230	506852.19	1286035.33	Картометрический	1.00	-
231	506864.87	1286000.17	Картометрический	1.00	-
232	506922.08	1286020.76	Картометрический	1.00	-
233	506953.63	1286021.46	Картометрический	1.00	-
234	506980.53	1286030.76	Картометрический	1.00	-
235	507060.36	1286046.63	Картометрический	5.00	-
236	507076.14	1286054.75	Картометрический	5.00	-
155	507080.25	1286056.85	Картометрический	1.00	-
237	506715.15	1285977.91	Картометрический	1.00	-
238	506718.44	1286002.84	Картометрический	1.00	-
239	506718.61	1286004.15	Картометрический	1.00	-
240	506734.94	1286001.39	Картометрический	1.00	-
241	506737.12	1286013.21	Картометрический	1.00	-
242	506725.70	1286029.65	Картометрический	1.00	-
243	506721.77	1286030.77	Картометрический	1.00	-
244	506723.95	1286065.77	Картометрический	1.00	-
245	506725.12	1286076.12	Картометрический	1.00	-
246	506689.89	1286084.78	Картометрический	1.00	-
247	506686.70	1286071.64	Картометрический	1.00	-
248	506685.61	1286065.90	Картометрический	1.00	-
249	506631.93	1286085.07	Картометрический	1.00	-
250	506615.41	1286093.63	Картометрический	1.00	-
251	506612.81	1286060.59	Картометрический	1.00	-
252	506638.14	1286034.76	Картометрический	1.00	-
253	506681.96	1286029.09	Картометрический	1.00	-
254	506681.68	1286025.97	Картометрический	1.00	-
255	506682.97	1286025.95	Картометрический	1.00	-
256	506681.75	1286018.65	Картометрический	1.00	-
257	506675.72	1285984.28	Картометрический	1.00	-
237	506715.15	1285977.91	Картометрический	1.00	-
258	506445.51	1285966.11	Картометрический	1.00	-
259	506452.09	1286023.52	Картометрический	1.00	-
260	506458.47	1286066.12	Картометрический	1.00	-
261	506458.99	1286071.24	Картометрический	1.00	-
262	506460.92	1286090.30	Картометрический	1.00	-
263	506445.26	1286091.89	Картометрический	1.00	-
264	506445.55	1286095.17	Картометрический	1.00	-

1	2	3	4	5	6
265	506445.49	1286101.31	Картометрический	1.00	-
266	506439.33	1286114.73	Картометрический	1.00	-
267	506432.99	1286115.98	Картометрический	1.00	-
268	506429.17	1286117.81	Картометрический	1.00	-
269	506417.96	1286114.20	Картометрический	1.00	-
270	506403.12	1286110.15	Картометрический	1.00	-
271	506396.85	1286105.81	Картометрический	1.00	-
272	506387.49	1286097.48	Картометрический	1.00	-
273	506383.59	1286094.75	Картометрический	1.00	-
274	506378.88	1286088.93	Картометрический	1.00	-
275	506376.43	1286082.12	Картометрический	1.00	-
276	506373.90	1286075.07	Картометрический	1.00	-
277	506373.33	1286067.25	Картометрический	1.00	-
278	506374.87	1286060.75	Картометрический	1.00	-
279	506376.69	1286058.56	Картометрический	1.00	-
280	506359.50	1286020.68	Картометрический	1.00	-
281	506361.58	1285991.31	Картометрический	1.00	-
282	506361.39	1285948.14	Картометрический	1.00	-
283	506363.39	1285946.88	Картометрический	1.00	-
284	506379.58	1285942.18	Картометрический	1.00	-
285	506397.76	1285937.29	Картометрический	1.00	-
286	506401.90	1285936.86	Картометрический	1.00	-
287	506423.58	1285948.82	Картометрический	1.00	-
258	506445.51	1285966.11	Картометрический	1.00	-
3. Сведения о характерных точках части (частей) границы объекта					
Обозначение характерных точек части границы	Координаты, м		Метод определения координат характерной точки	Средняя квадратическая погрешность положения характерной точки (Mt), м	Описание обозначения точки на местности (при наличии)
	X	Y			
1	2	3	4	5	6
Часть №					
-	-	-	-	-	-

Раздел 4
План границ объекта



Используемые условные знаки и обозначения:

- границы территориальной зоны
- границы муниципального образования
- характерная точка границ территориальной зоны

Масштаб 1:2000

Руководитель БУВО «Нормативно-проектный центр»
 Подпись: Ю.В. Палагина Дата « 27 » _____ 2019 г.
 Место для печати (при наличии) лица, составившего описание местоположения границ объекта



ОПИСАНИЕ МЕСТОПОЛОЖЕНИЯ ГРАНИЦ

Зона застройки малоэтажными многоквартирными жилыми домами - Ж2

 (наименование объекта, местоположение границ которого описано
 (далее - объект))

Раздел 1

Сведения об объекте		
№ п/п	Характеристики объекта	Описание характеристик
1	2	3
1	Местоположение объекта	Воронежская область, Хохольский муниципальный район, Петинское сельское поселение, посёлок Орловка
2	Площадь объекта \pm величина погрешности определения площади ($P \pm \Delta P$)	32446 \pm 630 м ²
3	Иные характеристики объекта	-

Сведения о местоположении границ объекта					
1. Система координат: МСК - 36, зона 1					
2. Сведения о характерных точках границ объекта					
Обозначение характерных точек границ	Координаты, м		Метод определения координат характерной точки	Средняя квадратическая погрешность положения характерной точки (Mt), м	Описание обозначения точки на местности (при наличии)
	X	Y			
1	2	3	4	5	6
1	506536.18	1285454.62	Картометрический	1.00	-
2	506536.33	1285511.76	Картометрический	1.00	-
3	506442.46	1285507.06	Картометрический	1.00	-
4	506442.46	1285446.00	Картометрический	1.00	-
1	506536.18	1285454.62	Картометрический	1.00	-
5	506515.93	1285583.63	Картометрический	1.00	-
6	506517.99	1285625.74	Картометрический	1.00	-
7	506524.40	1285672.60	Картометрический	1.00	-
8	506519.70	1285674.78	Картометрический	1.00	-
9	506524.27	1285692.89	Картометрический	1.00	-
10	506524.65	1285694.40	Картометрический	1.00	-
11	506513.58	1285699.51	Картометрический	1.00	-
12	506514.32	1285701.59	Картометрический	1.00	-
13	506516.49	1285707.68	Картометрический	1.00	-
14	506517.10	1285709.42	Картометрический	1.00	-
15	506498.02	1285718.98	Картометрический	1.00	-
16	506467.33	1285734.85	Картометрический	1.00	-
17	506466.74	1285734.94	Картометрический	1.00	-
18	506460.57	1285735.83	Картометрический	1.00	-
19	506448.82	1285734.65	Картометрический	1.00	-
20	506435.95	1285720.16	Картометрический	1.00	-
21	506433.72	1285714.16	Картометрический	1.00	-
22	506427.99	1285714.17	Картометрический	1.00	-
23	506396.31	1285713.75	Картометрический	1.00	-
24	506391.58	1285713.81	Картометрический	1.00	-
25	506388.68	1285715.11	Картометрический	1.00	-
26	506386.61	1285716.53	Картометрический	1.00	-
27	506385.04	1285717.68	Картометрический	1.00	-
28	506384.13	1285717.29	Картометрический	1.00	-
29	506379.12	1285716.54	Картометрический	1.00	-
30	506371.85	1285716.19	Картометрический	1.00	-
31	506368.49	1285715.47	Картометрический	1.00	-
32	506364.55	1285713.71	Картометрический	1.00	-
33	506361.27	1285711.15	Картометрический	1.00	-
34	506335.89	1285681.82	Картометрический	1.00	-

1	2	3	4	5	6
35	506325.71	1285669.09	Картометрический	1.00	-
36	506321.16	1285661.95	Картометрический	1.00	-
37	506319.41	1285655.14	Картометрический	1.00	-
38	506319.24	1285651.32	Картометрический	1.00	-
39	506320.12	1285646.48	Картометрический	1.00	-
40	506322.80	1285639.79	Картометрический	1.00	-
41	506324.18	1285637.07	Картометрический	1.00	-
42	506326.79	1285632.42	Картометрический	1.00	-
43	506327.56	1285629.98	Картометрический	1.00	-
44	506327.44	1285619.97	Картометрический	1.00	-
45	506326.44	1285588.56	Картометрический	1.00	-
46	506319.45	1285578.11	Картометрический	1.00	-
47	506319.23	1285566.42	Картометрический	1.00	-
48	506433.67	1285566.67	Картометрический	1.00	-
49	506433.67	1285597.02	Картометрический	1.00	-
5	506515.93	1285583.63	Картометрический	1.00	-
3. Сведения о характерных точках части (частей) границы объекта					
Обозначение характерных точек части границы	Координаты, м		Метод определения координат характерной точки	Средняя квадратическая погрешность положения характерной точки (Mt), м	Описание обозначения точки на местности (при наличии)
	X	Y			
1	2	3	4	5	6
Часть №					
-	-	-	-	-	-

План границ объекта

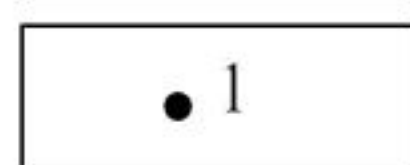


Масштаб 1:2000

Используемые условные знаки и обозначения:



границы территориальной зоны



характерная точка границ территориальной зоны

Руководитель БУВО «Нормативно-проектный центр»

Подпись  Ю.В. Шалыгина Дата « 27 » _____ декабря _____ 2019 г.

Место для отиска печати (при наличии) лица, составившего описание местоположения границ объекта



ОПИСАНИЕ МЕСТОПОЛОЖЕНИЯ ГРАНИЦ

Общественно - деловая зона - ОД

(наименование объекта, местоположение границ которого описано
(далее - объект))

Раздел 1

Сведения об объекте		
№ п/п	Характеристики объекта	Описание характеристик
1	2	3
1	Местоположение объекта	Воронежская область, Хохольский муниципальный район, Петинское сельское поселение, посёлок Орловка
2	Площадь объекта \pm величина погрешности определения площади ($P \pm \Delta P$)	256812 \pm 1774 м ²
3	Иные характеристики объекта	-

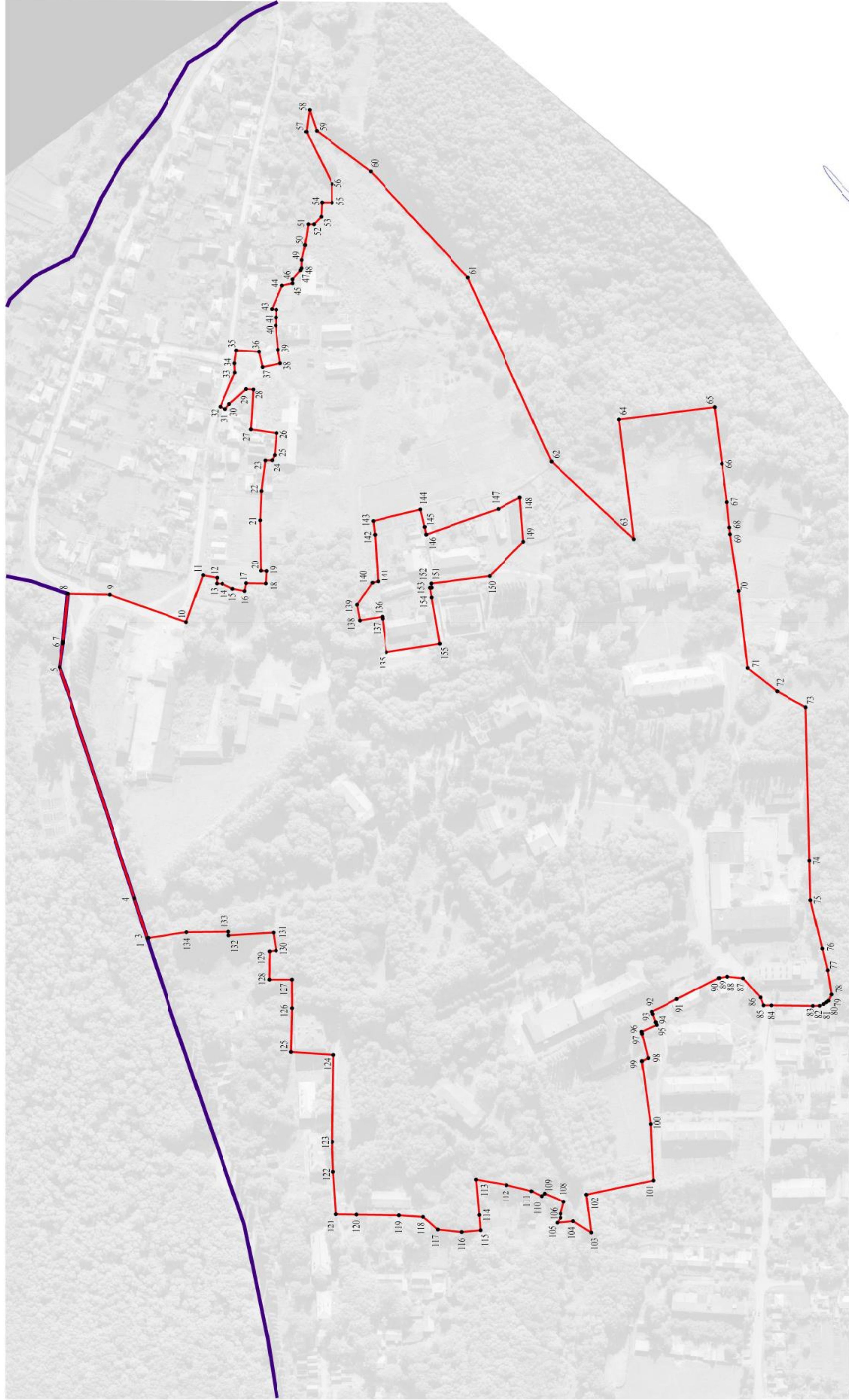
Сведения о местоположении границ объекта					
1. Система координат: МСК - 36, зона 1					
2. Сведения о характерных точках границ объекта					
Обозначение характерных точек границ	Координаты, м		Метод определения координат характерной точки	Средняя квадратическая погрешность положения характерной точки (Mt), м	Описание обозначения точки на местности (при наличии)
	X	Y			
1	2	3	4	5	6
1	506893.23	1285764.88	Картометрический	1.00	-
2	506894.08	1285764.74	Картометрический	1.00	-
3	506894.18	1285764.73	Картометрический	1.00	-
4	506903.64	1285794.29	Картометрический	1.00	-
5	506959.42	1285966.85	Картометрический	1.00	-
6	506957.03	1285984.50	Картометрический	1.00	-
7	506956.92	1285985.72	Картометрический	1.00	-
8	506953.63	1286021.46	Картометрический	1.00	-
9	506922.08	1286020.76	Картометрический	1.00	-
10	506864.87	1286000.17	Картометрический	1.00	-
11	506852.19	1286035.33	Картометрический	1.00	-
12	506841.99	1286033.38	Картометрический	1.00	-
13	506842.17	1286029.04	Картометрический	1.00	-
14	506837.97	1286028.87	Картометрический	1.00	-
15	506830.31	1286025.10	Картометрический	1.00	-
16	506821.21	1286023.36	Картометрический	1.00	-
17	506820.14	1286029.32	Картометрический	1.00	-
18	506805.29	1286029.06	Картометрический	1.00	-
19	506804.82	1286038.37	Картометрический	1.00	-
20	506809.01	1286038.62	Картометрический	1.00	-
21	506809.56	1286076.66	Картометрический	1.00	-
22	506808.68	1286098.26	Картометрический	1.00	-
23	506805.65	1286121.21	Картометрический	1.00	-
24	506800.71	1286121.38	Картометрический	1.00	-
25	506798.69	1286125.15	Картометрический	1.00	-
26	506797.35	1286141.59	Картометрический	1.00	-
27	506816.48	1286144.48	Картометрический	1.00	-
28	506814.71	1286174.04	Картометрический	1.00	-
29	506820.20	1286174.32	Картометрический	1.00	-
30	506832.75	1286163.06	Картометрический	1.00	-
31	506835.76	1286159.25	Картометрический	1.00	-
32	506839.51	1286161.03	Картометрический	1.00	-
33	506828.59	1286186.59	Картометрический	1.00	-
34	506828.94	1286193.56	Картометрический	1.00	-
35	506827.47	1286203.39	Картометрический	1.00	-
36	506810.52	1286202.40	Картометрический	1.00	-

1	2	3	4	5	6
37	506807.81	1286190.66	Картометрический	1.00	-
38	506794.56	1286193.57	Картометрический	1.00	-
39	506796.24	1286203.89	Картометрический	1.00	-
40	506797.88	1286222.17	Картометрический	1.00	-
41	506797.71	1286228.07	Картометрический	1.00	-
42	506797.55	1286233.87	Картометрический	1.00	-
43	506800.87	1286234.33	Картометрический	1.00	-
44	506793.10	1286251.94	Картометрический	1.00	-
45	506785.46	1286253.68	Картометрический	1.00	-
46	506785.46	1286256.48	Картометрический	1.00	-
47	506779.53	1286263.19	Картометрический	1.00	-
48	506778.66	1286264.75	Картометрический	1.00	-
49	506778.54	1286270.86	Картометрический	1.00	-
50	506776.21	1286282.08	Картометрический	1.00	-
51	506773.79	1286297.55	Картометрический	1.00	-
52	506769.61	1286297.53	Картометрический	1.00	-
53	506764.27	1286303.23	Картометрический	1.00	-
54	506763.78	1286313.46	Картометрический	1.00	-
55	506755.84	1286313.43	Картометрический	1.00	-
56	506755.89	1286327.37	Картометрический	1.00	-
57	506775.29	1286366.82	Картометрический	1.00	-
58	506772.85	1286383.13	Картометрический	1.00	-
59	506767.51	1286367.43	Картометрический	1.00	-
60	506726.96	1286336.81	Картометрический	1.00	-
61	506654.34	1286257.79	Картометрический	1.00	-
62	506591.95	1286120.29	Картометрический	1.00	-
63	506530.30	1286062.49	Картометрический	1.00	-
64	506541.17	1286151.54	Картометрический	1.00	-
65	506470.12	1286160.69	Картометрический	1.00	-
66	506464.64	1286118.69	Картометрический	1.00	-
67	506460.92	1286090.30	Картометрический	1.00	-
68	506458.99	1286071.24	Картометрический	1.00	-
69	506458.47	1286066.12	Картометрический	1.00	-
70	506452.09	1286023.52	Картометрический	1.00	-
71	506445.51	1285966.11	Картометрический	1.00	-
72	506423.58	1285948.82	Картометрический	1.00	-
73	506401.90	1285936.86	Картометрический	1.00	-
74	506399.00	1285822.36	Картометрический	1.00	-
75	506398.26	1285792.84	Картометрический	1.00	-
76	506389.53	1285756.95	Картометрический	1.00	-
77	506385.57	1285740.69	Картометрический	1.00	-
78	506382.77	1285722.38	Картометрический	1.00	-
79	506385.04	1285717.68	Картометрический	1.00	-
80	506386.61	1285716.53	Картометрический	1.00	-
81	506388.68	1285715.11	Картометрический	1.00	-
82	506391.58	1285713.81	Картометрический	1.00	-
83	506396.31	1285713.75	Картометрический	1.00	-
84	506427.99	1285714.17	Картометрический	1.00	-

1	2	3	4	5	6
85	506433.72	1285714.16	Картометрический	1.00	-
86	506435.95	1285720.16	Картометрический	1.00	-
87	506448.82	1285734.65	Картометрический	1.00	-
88	506460.57	1285735.83	Картометрический	1.00	-
89	506466.74	1285734.94	Картометрический	1.00	-
90	506467.33	1285734.85	Картометрический	1.00	-
91	506498.02	1285718.98	Картометрический	1.00	-
92	506517.10	1285709.42	Картометрический	1.00	-
93	506516.49	1285707.68	Картометрический	1.00	-
94	506514.32	1285701.59	Картометрический	1.00	-
95	506513.58	1285699.51	Картометрический	1.00	-
96	506524.65	1285694.40	Картометрический	1.00	-
97	506524.27	1285692.89	Картометрический	1.00	-
98	506519.70	1285674.78	Картометрический	1.00	-
99	506524.40	1285672.60	Картометрический	1.00	-
100	506517.99	1285625.74	Картометрический	1.00	-
101	506515.93	1285583.63	Картометрический	1.00	-
102	506565.84	1285573.06	Картометрический	1.00	-
103	506562.17	1285544.42	Картометрический	1.00	-
104	506575.81	1285553.09	Картометрический	1.00	-
105	506587.64	1285551.91	Картометрический	1.00	-
106	506585.09	1285555.55	Картометрический	1.00	-
107	506585.09	1285558.64	Картометрический	1.00	-
108	506582.75	1285567.58	Картометрический	1.00	-
109	506596.87	1285573.80	Картометрический	1.00	-
110	506599.03	1285571.88	Картометрический	1.00	-
111	506606.66	1285575.63	Картометрический	1.00	-
112	506625.04	1285580.25	Картометрический	1.00	-
113	506648.27	1285584.42	Картометрический	1.00	-
114	506645.79	1285557.72	Картометрический	1.00	-
115	506644.89	1285546.20	Картометрический	1.00	-
116	506658.69	1285544.82	Картометрический	1.00	-
117	506677.10	1285546.71	Картометрический	1.00	-
118	506687.88	1285556.20	Картометрический	1.00	-
119	506705.58	1285557.43	Картометрический	1.00	-
120	506737.67	1285557.99	Картометрический	1.00	-
121	506752.60	1285558.19	Картометрический	1.00	-
122	506754.74	1285590.26	Картометрический	1.00	-
123	506755.49	1285612.56	Картометрический	1.00	-
124	506754.49	1285677.21	Картометрический	1.00	-
125	506786.56	1285679.39	Картометрический	1.00	-
126	506785.74	1285712.05	Картометрический	1.00	-
127	506785.85	1285733.63	Картометрический	1.00	-
128	506802.72	1285733.64	Картометрический	1.00	-
129	506802.55	1285754.78	Картометрический	1.00	-
130	506797.69	1285755.53	Картометрический	1.00	-
131	506799.70	1285768.95	Картометрический	1.00	-
132	506833.25	1285766.85	Картометрический	1.00	-

1	2	3	4	5	6
133	506833.42	1285769.62	Картометрический	1.00	-
134	506864.54	1285769.29	Картометрический	1.00	-
1	506893.23	1285764.88	Картометрический	1.00	-
135	506715.15	1285977.91	Картометрический	1.00	-
136	506718.44	1286002.84	Картометрический	1.00	-
137	506718.61	1286004.15	Картометрический	1.00	-
138	506734.94	1286001.39	Картометрический	1.00	-
139	506737.12	1286013.21	Картометрический	1.00	-
140	506725.70	1286029.65	Картометрический	1.00	-
141	506721.77	1286030.77	Картометрический	1.00	-
142	506723.95	1286065.77	Картометрический	1.00	-
143	506725.12	1286076.12	Картометрический	1.00	-
144	506689.89	1286084.78	Картометрический	1.00	-
145	506686.70	1286071.64	Картометрический	1.00	-
146	506685.61	1286065.90	Картометрический	1.00	-
147	506631.93	1286085.07	Картометрический	1.00	-
148	506615.41	1286093.63	Картометрический	1.00	-
149	506612.81	1286060.59	Картометрический	1.00	-
150	506638.14	1286034.76	Картометрический	1.00	-
151	506681.96	1286029.09	Картометрический	1.00	-
152	506681.68	1286025.97	Картометрический	1.00	-
153	506682.97	1286025.95	Картометрический	1.00	-
154	506681.75	1286018.65	Картометрический	1.00	-
155	506675.72	1285984.28	Картометрический	1.00	-
135	506715.15	1285977.91	Картометрический	1.00	-
x точках части (частей) границы объекта					
Обозначение характерных точек части границы	Координаты, м		Метод определения координат характерной точки	Средняя квадратическая погрешность положения характерной точки (Mt), м	Описание обозначения точки на местности (при наличии)
	X	Y			
1	2	3	4	5	6
Часть №					
-	-	-	-	-	-

Раздел 4
План границ объекта



- Используемые условные знаки и обозначения:
- границы территориальной зоны
 - границы муниципального образования
 - характеристическая точка границ территориальной зоны

Масштаб 1:2000

Руководитель БУВО «Нормативно-проектный центр»

Подпись Ю.В. Шалыгина Дата « 27 » декабря 2019 г.

Место для оттиска печати (при наличии) листа, составившего описание местоположения границ объекта



Приложение №4
к правилам землепользования и застройки
Петинского сельского поселения
Хохольского муниципального района
Воронежской области

СВЕДЕНИЯ О ГРАНИЦАХ ТЕРРИТОРИАЛЬНЫХ ЗОН,
СОДЕРЖАЩИЕ ГРАФИЧЕСКОЕ ОПИСАНИЕ МЕСТОПОЛОЖЕНИЯ
ГРАНИЦ ТЕРРИТОРИАЛЬНЫХ ЗОН, ПЕРЕЧЕНЬ КООРДИНАТ
ХАРАКТЕРНЫХ ТОЧЕК ГРАНИЦ ТЕРРИТОРИАЛЬНЫХ ЗОН
СЕЛА УСТЬЕ

ОПИСАНИЕ МЕСТОПОЛОЖЕНИЯ ГРАНИЦ

Зона застройки индивидуальными жилыми домами - Ж1

 (наименование объекта, местоположение границ которого описано
 (далее - объект))

Раздел 1

Сведения об объекте		
№ п/п	Характеристики объекта	Описание характеристик
1	2	3
1	Местоположение объекта	Воронежская область, Хохольский муниципальный район, Петинское сельское поселение, село Устье
2	Площадь объекта \pm величина погрешности определения площади ($P \pm \Delta P$)	1967782 \pm 24549 м ²
3	Иные характеристики объекта	-

Сведения о местоположении границ объекта					
1. Система координат: МСК - 36, зона 1					
2. Сведения о характерных точках границ объекта					
Обозначение характерных точек границ	Координаты, м		Метод определения координат характерной точки	Средняя квадратическая погрешность положения характерной точки (Mt), м	Описание обозначения точки на местности (при наличии)
	X	Y			
1	2	3	4	5	6
1	503226.59	1285948.07	Картометрический	5.00	-
2	503229.89	1285951.72	Картометрический	5.00	-
3	503256.38	1285997.26	Картометрический	5.00	-
4	503265.27	1286020.58	Картометрический	5.00	-
5	503252.10	1286053.89	Картометрический	5.00	-
6	503231.16	1286094.67	Картометрический	5.00	-
7	503214.34	1286132.11	Картометрический	5.00	-
8	503186.10	1286164.31	Картометрический	5.00	-
9	503324.54	1286192.12	Картометрический	5.00	-
10	503340.62	1286232.38	Картометрический	5.00	-
11	503357.76	1286334.70	Картометрический	5.00	-
12	503339.51	1286362.79	Картометрический	5.00	-
13	503342.53	1286392.29	Картометрический	5.00	-
14	503353.63	1286420.69	Картометрический	5.00	-
15	503376.00	1286443.22	Картометрический	5.00	-
16	503391.55	1286450.68	Картометрический	5.00	-
17	503412.49	1286463.53	Картометрический	5.00	-
18	503411.76	1286475.90	Картометрический	5.00	-
19	503401.31	1286487.84	Картометрический	5.00	-
20	503382.76	1286500.53	Картометрический	5.00	-
21	503346.57	1286506.52	Картометрический	5.00	-
22	503305.96	1286528.73	Картометрический	5.00	-
23	503189.83	1286536.35	Картометрический	5.00	-
24	503199.35	1286548.41	Картометрический	5.00	-
25	503293.19	1286597.31	Картометрический	5.00	-
26	503455.79	1286610.31	Картометрический	5.00	-
27	503555.93	1286604.89	Картометрический	5.00	-
28	503651.66	1286581.92	Картометрический	5.00	-
29	503668.27	1286545.66	Картометрический	5.00	-
30	503703.99	1286538.58	Картометрический	5.00	-
31	503733.15	1286551.39	Картометрический	5.00	-
32	503762.92	1286574.40	Картометрический	5.00	-
33	503773.55	1286590.73	Картометрический	5.00	-
34	503874.87	1286637.45	Картометрический	5.00	-
35	503921.87	1286649.62	Картометрический	5.00	-
36	504013.11	1286666.37	Картометрический	5.00	-

1	2	3	4	5	6
37	504077.37	1286669.82	Картометрический	5.00	-
38	504097.15	1286645.62	Картометрический	5.00	-
39	504195.76	1286650.29	Картометрический	5.00	-
40	504202.01	1286682.31	Картометрический	5.00	-
41	504273.09	1286705.15	Картометрический	5.00	-
42	504315.10	1286698.85	Картометрический	5.00	-
43	504336.55	1286695.63	Картометрический	5.00	-
44	504372.36	1286713.42	Картометрический	5.00	-
45	504392.32	1286725.62	Картометрический	5.00	-
46	504436.21	1286735.32	Картометрический	5.00	-
47	504472.43	1286735.32	Картометрический	5.00	-
48	504506.11	1286736.59	Картометрический	5.00	-
49	504539.17	1286797.46	Картометрический	5.00	-
50	504554.40	1286832.54	Картометрический	5.00	-
51	504473.24	1286866.27	Картометрический	5.00	-
52	504435.87	1286828.23	Картометрический	5.00	-
53	504476.83	1286822.93	Картометрический	5.00	-
54	504481.05	1286823.91	Картометрический	5.00	-
55	504486.04	1286820.86	Картометрический	5.00	-
56	504464.45	1286804.14	Картометрический	5.00	-
57	504441.76	1286792.12	Картометрический	5.00	-
58	504415.57	1286775.06	Картометрический	5.00	-
59	504391.60	1286761.22	Картометрический	5.00	-
60	504372.84	1286755.69	Картометрический	5.00	-
61	504360.80	1286751.94	Картометрический	5.00	-
62	504344.11	1286748.39	Картометрический	5.00	-
63	504335.99	1286733.11	Картометрический	5.00	-
64	504317.77	1286740.30	Картометрический	5.00	-
65	504254.63	1286749.70	Картометрический	5.00	-
66	504247.09	1286754.56	Картометрический	5.00	-
67	504209.69	1286768.50	Картометрический	5.00	-
68	504193.75	1286759.50	Картометрический	5.00	-
69	504169.42	1286761.78	Картометрический	5.00	-
70	504132.74	1286756.32	Картометрический	5.00	-
71	504098.21	1286737.79	Картометрический	5.00	-
72	503812.85	1286785.45	Картометрический	5.00	-
73	503736.82	1286812.21	Картометрический	5.00	-
74	503714.74	1286854.03	Картометрический	5.00	-
75	503670.38	1286852.42	Картометрический	5.00	-
76	503647.21	1286875.91	Картометрический	5.00	-
77	503618.67	1286873.89	Картометрический	5.00	-
78	503592.69	1286886.41	Картометрический	5.00	-
79	503565.85	1286870.02	Картометрический	5.00	-
80	503543.12	1286877.52	Картометрический	5.00	-
81	503518.27	1286873.96	Картометрический	5.00	-
82	503490.89	1286881.00	Картометрический	5.00	-
83	503472.40	1286863.53	Картометрический	5.00	-
84	503463.20	1286956.08	Картометрический	5.00	-

1	2	3	4	5	6
85	503443.06	1286973.45	Картометрический	5.00	-
86	503413.45	1286996.75	Картометрический	5.00	-
87	503387.79	1287022.41	Картометрический	5.00	-
88	503379.10	1287039.00	Картометрический	5.00	-
89	503374.36	1287053.61	Картометрический	5.00	-
90	503371.60	1287071.38	Картометрический	5.00	-
91	503367.25	1287099.41	Картометрический	5.00	-
92	503363.70	1287125.87	Картометрический	5.00	-
93	503360.54	1287144.42	Картометрический	5.00	-
94	503350.27	1287158.24	Картометрический	5.00	-
95	503334.48	1287175.22	Картометрический	5.00	-
96	503315.53	1287190.23	Картометрический	5.00	-
97	503301.02	1287207.20	Картометрический	5.00	-
98	503289.96	1287223.79	Картометрический	5.00	-
99	503289.96	1287241.16	Картометрический	5.00	-
100	503290.75	1287256.17	Картометрический	5.00	-
101	503271.09	1287255.30	Картометрический	5.00	-
102	503227.41	1287249.60	Картометрический	5.00	-
103	503208.41	1287224.91	Картометрический	5.00	-
104	503219.81	1287205.91	Картометрический	5.00	-
105	503223.61	1287156.53	Картометрический	5.00	-
106	503242.60	1287110.94	Картометрический	5.00	-
107	503248.30	1287052.06	Картометрический	5.00	-
108	503291.99	1286989.38	Картометрический	5.00	-
109	503333.78	1286957.08	Картометрический	5.00	-
110	503341.37	1286924.79	Картометрический	5.00	-
111	503320.48	1286898.20	Картометрический	5.00	-
112	503274.89	1286892.50	Картометрический	5.00	-
113	503208.41	1286903.90	Картометрический	5.00	-
114	503126.74	1286945.69	Картометрический	5.00	-
115	503077.35	1286985.58	Картометрический	5.00	-
116	503052.66	1287052.06	Картометрический	5.00	-
117	503031.76	1287118.54	Картометрический	5.00	-
118	502967.18	1287133.73	Картометрический	1.00	-
119	502934.89	1287156.53	Картометрический	1.00	-
120	502914.00	1287177.42	Картометрический	1.00	-
121	502822.83	1287185.02	Картометрический	1.00	-
122	502815.23	1287209.71	Картометрический	1.00	-
123	502726.06	1287089.71	Картометрический	1.00	-
124	502692.59	1287044.82	Картометрический	1.00	-
125	502850.93	1286956.66	Картометрический	1.00	-
126	502671.65	1286762.23	Картометрический	1.00	-
127	502970.83	1286326.41	Картометрический	5.00	-
1	503226.59	1285948.07	Картометрический	5.00	-
128	501960.77	1286351.97	Картометрический	1.00	-
129	501989.15	1286399.16	Картометрический	1.00	-
130	502118.45	1286613.60	Картометрический	1.00	-

1	2	3	4	5	6
131	502080.18	1286637.28	Картометрический	1.00	-
132	502075.73	1286640.03	Картометрический	1.00	-
133	502037.47	1286663.71	Картометрический	1.00	-
134	501875.06	1286759.49	Картометрический	1.00	-
135	501852.28	1286773.22	Картометрический	1.00	-
136	501863.43	1286793.40	Картометрический	1.00	-
137	501938.09	1286749.83	Картометрический	1.00	-
138	501985.42	1286838.05	Картометрический	1.00	-
139	501996.63	1286859.13	Картометрический	1.00	-
140	502015.33	1286892.11	Картометрический	1.00	-
141	502021.83	1286904.32	Картометрический	1.00	-
142	502022.28	1286908.47	Картометрический	1.00	-
143	502028.95	1286923.46	Картометрический	1.00	-
144	502024.37	1286925.21	Картометрический	1.00	-
145	502010.02	1286937.51	Картометрический	1.00	-
146	501997.41	1286948.58	Картометрический	1.00	-
147	501959.91	1286971.39	Картометрический	1.00	-
148	501946.31	1286979.55	Картометрический	1.00	-
149	501948.78	1286983.80	Картометрический	1.00	-
150	501936.94	1286983.29	Картометрический	1.00	-
151	501918.61	1286950.06	Картометрический	1.00	-
152	501877.17	1286875.40	Картометрический	1.00	-
153	501849.89	1286829.70	Картометрический	1.00	-
154	501859.26	1286811.80	Картометрический	1.00	-
155	501852.50	1286800.17	Картометрический	1.00	-
156	501827.39	1286796.08	Картометрический	1.00	-
157	501733.79	1286627.77	Картометрический	1.00	-
158	501704.25	1286579.99	Картометрический	1.00	-
159	501669.99	1286528.71	Картометрический	1.00	-
160	501680.45	1286522.34	Картометрический	1.00	-
161	501939.27	1286365.07	Картометрический	1.00	-
129	501960.77	1286351.97	Картометрический	1.00	-
162	502367.47	1286911.26	Картометрический	1.00	-
163	502411.23	1286969.72	Картометрический	5.00	-
164	502205.82	1287137.30	Картометрический	5.00	-
165	502236.85	1287193.22	Картометрический	5.00	-
166	502121.55	1287265.39	Картометрический	5.00	-
167	502132.82	1287283.81	Картометрический	5.00	-
168	502166.23	1287338.39	Картометрический	5.00	-
169	502171.95	1287335.08	Картометрический	5.00	-
170	502189.08	1287363.37	Картометрический	5.00	-
171	502183.74	1287366.92	Картометрический	5.00	-
172	502241.38	1287460.79	Картометрический	5.00	-
173	502207.24	1287488.50	Картометрический	5.00	-
174	502208.04	1287493.50	Картометрический	1.00	-
175	502277.26	1287584.67	Картометрический	1.00	-
176	502225.60	1287548.91	Картометрический	1.00	-

1	2	3	4	5	6
177	502222.03	1287549.15	Картометрический	1.00	-
178	502207.40	1287563.81	Картометрический	1.00	-
179	502195.71	1287596.02	Картометрический	1.00	-
180	502185.06	1287614.11	Картометрический	1.00	-
181	502179.46	1287651.31	Картометрический	1.00	-
182	502183.13	1287706.23	Картометрический	1.00	-
183	502183.44	1287719.52	Картометрический	1.00	-
184	502171.34	1287726.98	Картометрический	1.00	-
185	502179.10	1287739.91	Картометрический	1.00	-
186	502173.45	1287742.75	Картометрический	1.00	-
187	502183.37	1287759.35	Картометрический	1.00	-
188	502144.66	1287781.05	Картометрический	1.00	-
189	502147.65	1287789.32	Картометрический	1.00	-
190	502128.38	1287834.45	Картометрический	1.00	-
191	502132.69	1287854.07	Картометрический	1.00	-
192	502100.30	1287884.96	Картометрический	1.00	-
193	502092.19	1287900.79	Картометрический	1.00	-
194	502055.75	1287928.82	Картометрический	1.00	-
195	502061.10	1287939.30	Картометрический	1.00	-
196	502037.05	1287954.35	Картометрический	1.00	-
197	502026.53	1287954.77	Картометрический	1.00	-
198	502011.51	1287941.97	Картометрический	1.00	-
199	501994.99	1287918.05	Картометрический	1.00	-
200	501982.63	1287910.56	Картометрический	1.00	-
201	501963.93	1287878.80	Картометрический	1.00	-
202	501943.98	1287836.56	Картометрический	1.00	-
203	501943.06	1287830.33	Картометрический	1.00	-
204	501910.99	1287757.50	Картометрический	1.00	-
205	501905.83	1287746.46	Картометрический	1.00	-
206	501833.70	1287801.91	Картометрический	1.00	-
207	501852.45	1287830.76	Картометрический	1.00	-
208	501849.44	1287852.56	Картометрический	1.00	-
209	501846.36	1287880.17	Картометрический	1.00	-
210	501839.32	1287901.20	Картометрический	1.00	-
211	501832.58	1287917.90	Картометрический	1.00	-
212	501819.00	1287930.43	Картометрический	1.00	-
213	501857.02	1288060.30	Картометрический	5.00	-
214	501786.11	1288091.50	Картометрический	5.00	-
215	501758.65	1288056.14	Картометрический	5.00	-
216	501701.23	1288086.93	Картометрический	5.00	-
217	501651.05	1288158.03	Картометрический	5.00	-
218	501622.24	1288213.64	Картометрический	5.00	-
219	501564.89	1288254.05	Картометрический	5.00	-
220	501508.11	1288285.21	Картометрический	5.00	-
221	501482.70	1288298.51	Картометрический	5.00	-
222	501454.79	1288308.04	Картометрический	5.00	-
223	501362.56	1288379.25	Картометрический	5.00	-
224	501319.18	1288413.32	Картометрический	5.00	-

1	2	3	4	5	6
225	501181.03	1288519.80	Картометрический	5.00	-
226	501142.30	1288549.53	Картометрический	5.00	-
227	501071.88	1288475.01	Картометрический	5.00	-
228	501054.75	1288490.23	Картометрический	5.00	-
229	501009.96	1288440.56	Картометрический	5.00	-
230	501078.04	1288388.92	Картометрический	5.00	-
231	501337.67	1288185.34	Картометрический	5.00	-
232	501414.49	1288204.46	Картометрический	5.00	-
233	501501.45	1288160.33	Картометрический	5.00	-
234	501479.10	1288145.83	Картометрический	5.00	-
235	501447.49	1288144.39	Картометрический	5.00	-
236	501403.48	1288129.17	Картометрический	5.00	-
237	501372.44	1288107.22	Картометрический	5.00	-
238	501307.51	1288047.59	Картометрический	5.00	-
239	501330.39	1288022.62	Картометрический	5.00	-
240	501330.78	1288015.38	Картометрический	5.00	-
241	501303.64	1288007.17	Картометрический	5.00	-
242	501269.52	1287980.05	Картометрический	1.00	-
243	501258.48	1287967.35	Картометрический	1.00	-
244	501253.99	1287965.59	Картометрический	1.00	-
245	501229.09	1287953.23	Картометрический	1.00	-
246	501226.14	1287958.38	Картометрический	1.00	-
247	501008.31	1287835.82	Картометрический	1.00	-
248	501043.71	1287780.69	Картометрический	1.00	-
249	501044.43	1287741.71	Картометрический	1.00	-
250	500975.86	1287724.87	Картометрический	5.00	-
251	500756.08	1287778.63	Картометрический	5.00	-
252	500713.65	1287736.32	Картометрический	5.00	-
253	500710.98	1287695.64	Картометрический	5.00	-
254	500770.19	1287608.44	Картометрический	5.00	-
255	500869.57	1287549.60	Картометрический	5.00	-
256	500912.05	1287523.87	Картометрический	5.00	-
257	501021.06	1287455.41	Картометрический	1.00	-
258	501054.85	1287430.12	Картометрический	1.00	-
259	501140.83	1287368.20	Картометрический	1.00	-
260	501177.10	1287334.77	Картометрический	1.00	-
261	501196.47	1287300.26	Картометрический	1.00	-
262	501386.36	1287518.47	Картометрический	1.00	-
263	501402.23	1287497.79	Картометрический	1.00	-
264	501430.38	1287465.06	Картометрический	1.00	-
265	501378.40	1287412.30	Картометрический	1.00	-
266	501456.33	1287333.86	Картометрический	1.00	-
267	501414.46	1287313.08	Картометрический	1.00	-
268	501352.71	1287311.81	Картометрический	1.00	-
269	501322.96	1287285.25	Картометрический	1.00	-
270	501376.91	1287196.73	Картометрический	1.00	-
271	501408.91	1287157.99	Картометрический	1.00	-
272	501417.62	1287168.50	Картометрический	1.00	-

1	2	3	4	5	6
273	501422.17	1287164.73	Картометрический	1.00	-
274	501447.62	1287136.35	Картометрический	1.00	-
275	501472.50	1287109.52	Картометрический	1.00	-
276	501499.17	1287083.58	Картометрический	1.00	-
277	501539.56	1287070.25	Картометрический	1.00	-
278	501566.85	1287055.00	Картометрический	1.00	-
279	501568.68	1287050.95	Картометрический	1.00	-
280	501560.60	1287045.50	Картометрический	1.00	-
281	501554.50	1287035.69	Картометрический	1.00	-
282	501556.43	1287034.49	Картометрический	1.00	-
283	501552.56	1287028.27	Картометрический	1.00	-
284	501550.28	1287029.46	Картометрический	1.00	-
285	501545.63	1287022.35	Картометрический	1.00	-
286	501543.13	1287018.35	Картометрический	1.00	-
287	501516.36	1287030.59	Картометрический	1.00	-
288	501502.75	1286999.02	Картометрический	1.00	-
289	501538.72	1286980.61	Картометрический	1.00	-
290	501556.95	1287012.07	Картометрический	1.00	-
291	501566.58	1287005.50	Картометрический	1.00	-
292	501550.74	1286977.00	Картометрический	1.00	-
293	501577.35	1286965.90	Картометрический	1.00	-
294	501587.68	1286992.65	Картометрический	1.00	-
295	501580.52	1286997.18	Картометрический	1.00	-
296	501580.91	1286997.86	Картометрический	1.00	-
297	501638.13	1286966.87	Картометрический	1.00	-
298	501684.80	1286938.44	Картометрический	1.00	-
299	501633.38	1286900.57	Картометрический	1.00	-
300	501668.56	1286858.03	Картометрический	1.00	-
301	501693.91	1286878.41	Картометрический	1.00	-
302	501701.69	1286852.93	Картометрический	1.00	-
303	501729.80	1286814.69	Картометрический	1.00	-
304	501780.35	1286792.17	Картометрический	1.00	-
305	501786.40	1286784.59	Картометрический	1.00	-
306	501793.91	1286780.67	Картометрический	1.00	-
307	501795.79	1286783.82	Картометрический	1.00	-
308	501825.36	1286825.92	Картометрический	1.00	-
309	501843.02	1286856.65	Картометрический	1.00	-
310	501858.35	1286878.36	Картометрический	1.00	-
311	501873.62	1286905.50	Картометрический	1.00	-
312	501874.88	1286909.22	Картометрический	1.00	-
313	501888.80	1286933.85	Картометрический	1.00	-
314	501889.50	1286937.16	Картометрический	1.00	-
315	501914.66	1286977.62	Картометрический	1.00	-
316	501915.47	1286984.15	Картометрический	1.00	-
317	501913.24	1286987.85	Картометрический	1.00	-
318	501838.59	1287058.32	Картометрический	1.00	-
319	501848.18	1287068.35	Картометрический	1.00	-
320	501877.79	1287104.51	Картометрический	1.00	-

1	2	3	4	5	6
321	501892.77	1287125.95	Картометрический	1.00	-
322	501911.01	1287153.89	Картометрический	1.00	-
323	501922.38	1287148.11	Картометрический	1.00	-
324	501951.12	1287133.90	Картометрический	1.00	-
325	501989.22	1287115.97	Картометрический	1.00	-
326	502008.58	1287151.46	Картометрический	1.00	-
327	502025.92	1287184.14	Картометрический	1.00	-
328	502010.46	1287194.68	Картометрический	1.00	-
329	502019.03	1287211.24	Картометрический	1.00	-
330	502042.41	1287196.06	Картометрический	1.00	-
331	502051.26	1287190.31	Картометрический	1.00	-
332	502040.62	1287174.56	Картометрический	1.00	-
333	502015.33	1287138.22	Картометрический	1.00	-
334	502011.36	1287130.54	Картометрический	1.00	-
335	502021.76	1287126.30	Картометрический	1.00	-
336	502040.81	1287118.26	Картометрический	1.00	-
337	502055.99	1287111.14	Картометрический	1.00	-
338	502054.81	1287108.81	Картометрический	1.00	-
339	502066.94	1287100.92	Картометрический	1.00	-
340	502084.95	1287090.65	Картометрический	1.00	-
341	502085.58	1287090.21	Картометрический	1.00	-
342	502087.94	1287087.00	Картометрический	1.00	-
343	502077.75	1287064.51	Картометрический	1.00	-
344	502098.37	1287055.08	Картометрический	1.00	-
345	502098.85	1287055.70	Картометрический	1.00	-
346	502121.67	1287044.52	Картометрический	1.00	-
347	502124.60	1287043.58	Картометрический	1.00	-
348	502143.81	1287033.28	Картометрический	1.00	-
349	502144.09	1287033.80	Картометрический	1.00	-
350	502169.03	1287019.54	Картометрический	1.00	-
351	502197.06	1287004.52	Картометрический	1.00	-
352	502203.44	1287001.22	Картометрический	1.00	-
353	502222.88	1287027.87	Картометрический	1.00	-
354	502325.78	1286945.90	Картометрический	1.00	-
162	502367.47	1286911.26	Картометрический	1.00	-
355	501825.65	1287080.33	Картометрический	1.00	-
356	501831.84	1287087.83	Картометрический	1.00	-
357	501850.79	1287109.71	Картометрический	1.00	-
358	501859.47	1287119.79	Картометрический	1.00	-
359	501870.26	1287149.56	Картометрический	1.00	-
360	501852.02	1287165.49	Картометрический	1.00	-
361	501830.76	1287184.06	Картометрический	1.00	-
362	501835.24	1287201.56	Картометрический	1.00	-
363	501825.12	1287210.80	Картометрический	1.00	-
364	501813.11	1287221.19	Картометрический	1.00	-
365	501772.44	1287259.22	Картометрический	1.00	-
366	501767.66	1287254.18	Картометрический	1.00	-

1	2	3	4	5	6
367	501740.43	1287223.28	Картометрический	1.00	-
368	501742.25	1287221.24	Картометрический	1.00	-
369	501755.08	1287208.74	Картометрический	1.00	-
370	501727.35	1287178.01	Картометрический	1.00	-
371	501725.13	1287175.51	Картометрический	1.00	-
355	501825.65	1287080.33	Картометрический	1.00	-
372	501612.99	1287281.65	Картометрический	1.00	-
373	501615.36	1287285.09	Картометрический	1.00	-
374	501634.82	1287329.86	Картометрический	1.00	-
375	501655.76	1287385.02	Картометрический	1.00	-
376	501653.04	1287387.22	Картометрический	1.00	-
377	501624.96	1287410.81	Картометрический	1.00	-
378	501597.40	1287433.69	Картометрический	1.00	-
379	501538.37	1287352.25	Картометрический	1.00	-
372	501612.99	1287281.65	Картометрический	1.00	-
3. Сведения о характерных точках части (частей) границы объекта					
Обозначение характерных точек части границы	Координаты, м		Метод определения координат характерной точки	Средняя квадратическая погрешность положения характерной точки (Mt), м	Описание обозначения точки на местности (при наличии)
	X	Y			
1	2	3	4	5	6
Часть №					
-	-	-	-	-	-



ОПИСАНИЕ МЕСТОПОЛОЖЕНИЯ ГРАНИЦ

Зона застройки малоэтажными многоквартирными жилыми домами - Ж2

(наименование объекта, местоположение границ которого описано
(далее - объект)

Раздел 1

Сведения об объекте		
№ п/п	Характеристики объекта	Описание характеристик
1	2	3
1	Местоположение объекта	Воронежская область, Хохольский муниципальный район, Петинское сельское поселение, село Устье
2	Площадь объекта \pm величина погрешности определения площади ($P \pm \Delta P$)	12795 \pm 396 м ²
3	Иные характеристики объекта	-



Сведения о местоположении границ объекта					
1. Система координат: МСК - 36, зона 1					
2. Сведения о характерных точках границ объекта					
Обозначение характерных точек границ	Координаты, м		Метод определения координат характерной точки	Средняя квадратическая погрешность положения характерной точки (Mt), м	Описание обозначения точки на местности (при наличии)
	X	Y			
1	2	3	4	5	6
1	501825.65	1287080.33	Картометрический	1.00	-
2	501831.84	1287087.83	Картометрический	1.00	-
3	501850.79	1287109.71	Картометрический	1.00	-
4	501859.47	1287119.79	Картометрический	1.00	-
5	501870.26	1287149.56	Картометрический	1.00	-
6	501852.02	1287165.49	Картометрический	1.00	-
7	501830.76	1287184.06	Картометрический	1.00	-
8	501835.24	1287201.56	Картометрический	1.00	-
9	501825.12	1287210.8	Картометрический	1.00	-
10	501813.11	1287221.19	Картометрический	1.00	-
11	501772.44	1287259.22	Картометрический	1.00	-
12	501767.66	1287254.18	Картометрический	1.00	-
13	501740.43	1287223.28	Картометрический	1.00	-
14	501742.25	1287221.24	Картометрический	1.00	-
15	501755.08	1287208.74	Картометрический	1.00	-
16	501727.35	1287178.01	Картометрический	1.00	-
17	501725.13	1287175.51	Картометрический	1.00	-
1	501825.65	1287080.33	Картометрический	1.00	-
3. Сведения о характерных точках части (частей) границы объекта					
Обозначение характерных точек части границы	Координаты, м		Метод определения координат характерной точки	Средняя квадратическая погрешность положения характерной точки (Mt), м	Описание обозначения точки на местности (при наличии)
	X	Y			
1	2	3	4	5	6
Часть №					
-	-	-	-	-	-

План границ объекта



Масштаб 1:2000

Используемые условные знаки и обозначения:

	границы территориальной зоны
	характерная точка границ территориальной зоны

Руководитель БУВО «Нормативно-проектный центр»

Подпись  Ю.В. Шалыгина Дата « 27 » декабря 2019 г.

Место для оттиска печати (при наличии) лица, составившего описание местоположения границ объекта



ОПИСАНИЕ МЕСТОПОЛОЖЕНИЯ ГРАНИЦ

Общественно - деловая зона - ОД

 (наименование объекта, местоположение границ которого описано
 (далее - объект))

Раздел 1

Сведения об объекте		
№ п/п	Характеристики объекта	Описание характеристик
1	2	3
1	Местоположение объекта	Воронежская область, Хохольский муниципальный район, Петинское сельское поселение, село Устье
2	Площадь объекта \pm величина погрешности определения площади ($P \pm \Delta P$)	40313 \pm 703 м ²
3	Иные характеристики объекта	-

Сведения о местоположении границ объекта					
1. Система координат: МСК - 36, зона 1					
2. Сведения о характерных точках границ объекта					
Обозначение характерных точек границ	Координаты, м		Метод определения координат характерной точки	Средняя квадратическая погрешность положения характерной точки (Mt), м	Описание обозначения точки на местности (при наличии)
	X	Y			
1	2	3	4	5	6
1	502138.69	1286912.29	Картометрический	1.00	-
2	502203.45	1287001.19	Картометрический	1.00	-
3	502197.06	1287004.52	Картометрический	1.00	-
4	502169.03	1287019.54	Картометрический	1.00	-
5	502144.09	1287033.80	Картометрический	1.00	-
6	502143.81	1287033.28	Картометрический	1.00	-
7	502124.60	1287043.58	Картометрический	1.00	-
8	502121.67	1287044.52	Картометрический	1.00	-
9	502098.85	1287055.70	Картометрический	1.00	-
10	502098.37	1287055.08	Картометрический	1.00	-
11	502077.75	1287064.51	Картометрический	1.00	-
12	502087.94	1287087.00	Картометрический	1.00	-
13	502085.58	1287090.21	Картометрический	1.00	-
14	502084.95	1287090.65	Картометрический	1.00	-
15	502066.94	1287100.92	Картометрический	1.00	-
16	502054.81	1287108.81	Картометрический	1.00	-
17	502055.99	1287111.14	Картометрический	1.00	-
18	502040.81	1287118.26	Картометрический	1.00	-
19	502021.76	1287126.30	Картометрический	1.00	-
20	502011.36	1287130.54	Картометрический	1.00	-
21	501997.07	1287103.23	Картометрический	1.00	-
22	501996.88	1287102.84	Картометрический	1.00	-
23	501970.41	1287047.48	Картометрический	1.00	-
24	501979.05	1287040.07	Картометрический	1.00	-
25	501953.83	1286984.02	Картометрический	1.00	-
26	501948.78	1286983.80	Картометрический	1.00	-
27	501946.31	1286979.55	Картометрический	1.00	-
28	501959.91	1286971.39	Картометрический	1.00	-
29	501997.41	1286948.58	Картометрический	1.00	-
30	502010.02	1286937.51	Картометрический	1.00	-
31	502024.37	1286925.21	Картометрический	1.00	-
32	502028.95	1286923.46	Картометрический	1.00	-
33	502062.10	1286995.72	Картометрический	1.00	-
34	502086.55	1286979.66	Картометрический	1.00	-
35	502073.13	1286953.94	Картометрический	1.00	-
1	502138.69	1286912.29	Картометрический	1.00	-

1	2	3	4	5	6
36	501913.24	1286987.85	Картометрический	1.00	-
37	501923.19	1287005.41	Картометрический	1.00	-
38	501924.24	1287007.25	Картометрический	1.00	-
39	501926.25	1287007.15	Картометрический	1.00	-
40	501953.35	1287053.80	Картометрический	1.00	-
41	501966.50	1287079.95	Картометрический	1.00	-
42	501971.47	1287077.49	Картометрический	1.00	-
43	501991.41	1287114.94	Картометрический	1.00	-
44	501989.22	1287115.97	Картометрический	1.00	-
45	501951.12	1287133.90	Картометрический	1.00	-
46	501922.38	1287148.11	Картометрический	1.00	-
47	501911.01	1287153.89	Картометрический	1.00	-
48	501892.77	1287125.95	Картометрический	1.00	-
49	501877.79	1287104.51	Картометрический	1.00	-
50	501848.18	1287068.35	Картометрический	1.00	-
51	501838.59	1287058.32	Картометрический	1.00	-
36	501913.24	1286987.85	Картометрический	1.00	-
3. Сведения о характерных точках части (частей) границы объекта					
Обозначение характерных точек части границы	Координаты, м		Метод определения координат характерной точки	Средняя квадратическая погрешность положения характерной точки (Mt), м	Описание обозначения точки на местности (при наличии)
	X	Y			
1	2	3	4	5	6
Часть №					
-	-	-	-	-	-

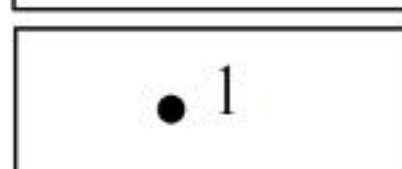
План границ объекта



Используемые условные знаки и обозначения: Масштаб 1:2000



границы территориальной зоны



характерная точка границ территориальной зоны

Руководитель БУВО «Нормативно-проектный центр»

Подпись *Ю.В. Шалыгина* Ю.В. Шалыгина Дата « 27 » декабря 2019 г.

Место для оттиска печати (при наличии) лица, составившего описание местоположения границ объекта



ОПИСАНИЕ МЕСТОПОЛОЖЕНИЯ ГРАНИЦ

Зона улиц, дорог, инженерной и транспортной инфраструктуры - ИТ1

(наименование объекта, местоположение границ которого описано
(далее - объект)

Раздел 1

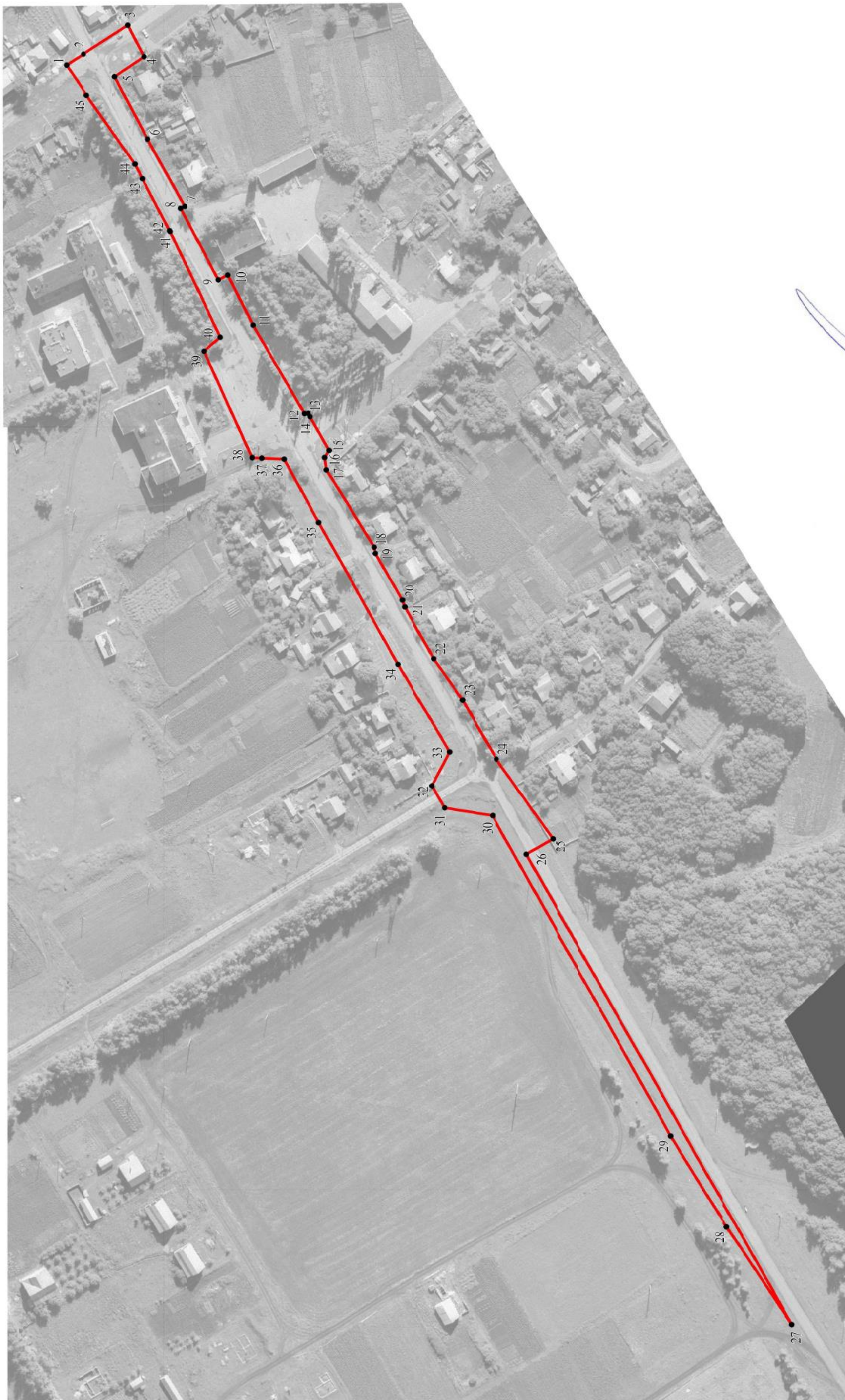
Сведения об объекте		
№ п/п	Характеристики объекта	Описание характеристик
1	2	3
1	Местоположение объекта	Воронежская область, Хохольский муниципальный район, Петинское сельское поселение, село Устье
2	Площадь объекта \pm величина погрешности определения площади ($P \pm \Delta P$)	11566 \pm 376 м ²
3	Иные характеристики объекта	-

Сведения о местоположении границ объекта					
1. Система координат: МСК - 36, зона 1					
2. Сведения о характерных точках границ объекта					
Обозначение характерных точек границ	Координаты, м		Метод определения координат характерной точки	Средняя квадратическая погрешность положения характерной точки (Mt), м	Описание обозначения точки на местности (при наличии)
	X	Y			
1	2	3	4	5	6
1	502051.26	1287190.31	Картометрический	1.00	-
2	502042.41	1287196.06	Картометрический	1.00	-
3	502019.03	1287211.24	Картометрический	1.00	-
4	502010.46	1287194.68	Картометрический	1.00	-
5	502025.92	1287184.14	Картометрический	1.00	-
6	502008.58	1287151.46	Картометрический	1.00	-
7	501989.22	1287115.97	Картометрический	1.00	-
8	501991.41	1287114.94	Картометрический	1.00	-
9	501971.47	1287077.49	Картометрический	1.00	-
10	501966.50	1287079.95	Картометрический	1.00	-
11	501953.35	1287053.80	Картометрический	1.00	-
12	501926.25	1287007.15	Картометрический	1.00	-
13	501924.24	1287007.25	Картометрический	1.00	-
14	501923.19	1287005.41	Картометрический	1.00	-
15	501913.24	1286987.85	Картометрический	1.00	-
16	501915.47	1286984.15	Картометрический	1.00	-
17	501914.66	1286977.62	Картометрический	1.00	-
18	501889.50	1286937.16	Картометрический	1.00	-
19	501888.80	1286933.85	Картометрический	1.00	-
20	501874.88	1286909.22	Картометрический	1.00	-
21	501873.62	1286905.50	Картометрический	1.00	-
22	501858.35	1286878.36	Картометрический	1.00	-
23	501843.02	1286856.65	Картометрический	1.00	-
24	501825.36	1286825.92	Картометрический	1.00	-
25	501795.79	1286783.82	Картометрический	1.00	-
26	501809.67	1286775.67	Картометрический	1.00	-
27	501669.99	1286528.71	Картометрический	1.00	-
28	501704.25	1286579.99	Картометрический	1.00	-
29	501733.79	1286627.77	Картометрический	1.00	-
30	501827.39	1286796.08	Картометрический	1.00	-
31	501852.50	1286800.17	Картометрический	1.00	-
32	501859.26	1286811.80	Картометрический	1.00	-
33	501849.89	1286829.70	Картометрический	1.00	-
34	501877.17	1286875.40	Картометрический	1.00	-
35	501918.61	1286950.06	Картометрический	1.00	-
36	501936.94	1286983.29	Картометрический	1.00	-

1	2	3	4	5	6
37	501948.78	1286983.80	Картометрический	1.00	-
38	501953.83	1286984.02	Картометрический	1.00	-
39	501979.05	1287040.07	Картометрический	1.00	-
40	501970.41	1287047.48	Картометрический	1.00	-
41	501996.88	1287102.84	Картометрический	1.00	-
42	501997.07	1287103.23	Картометрический	1.00	-
43	502011.36	1287130.54	Картометрический	1.00	-
44	502015.33	1287138.22	Картометрический	1.00	-
45	502040.62	1287174.56	Картометрический	1.00	-
1	502051.26	1287190.31	Картометрический	1.00	-
3. Сведения о характерных точках части (частей) границы объекта					
Обозначение характерных точек части границы	Координаты, м		Метод определения координат характерной точки	Средняя квадратическая погрешность положения характерной точки (M _t), м	Описание обозначения точки на местности (при наличии)
	X	Y			
1	2	3	4	5	6
Часть №					
-	-	-	-	-	-

Раздел 4

План границ объекта



Используемые условные знаки и обозначения:

- границы территориальной зоны
- 1
характерная точка границ территориальной зоны

Масштаб 1:2000

Руководитель БУВО «Нормативно-проектный центр»

Подпись: *Ю.В. Шапыгина* Ю.В. Шапыгина Дата « 27 » декабря 2019 г.

Место для оттиска печати (при наличии) лица, составившего описание местоположения границ объекта



ОПИСАНИЕ МЕСТОПОЛОЖЕНИЯ ГРАНИЦ

Зона сельскохозяйственного использования в границах населенных пунктов - СХ1

(наименование объекта, местоположение границ которого описано
(далее - объект)

Раздел 1

Сведения об объекте		
№ п/п	Характеристики объекта	Описание характеристик
1	2	3
1	Местоположение объекта	Воронежская область, Хохольский муниципальный район, Петинское сельское поселение, село Устье
2	Площадь объекта \pm величина погрешности определения площади ($P \pm \text{Дельта } P$)	129937 \pm 1262 м ²
3	Иные характеристики объекта	-



Сведения о местоположении границ объекта					
1. Система координат: МСК - 36, зона 1					
2. Сведения о характерных точках границ объекта					
Обозначение характерных точек границ	Координаты, м		Метод определения координат характерной точки	Средняя квадратическая погрешность положения характерной точки (Mt), м	Описание обозначения точки на местности (при наличии)
	X	Y			
1	2	3	4	5	6
1	502095.71	1286665.32	Картометрический	1.00	-
2	502167.71	1286777.51	Картометрический	1.00	-
3	502103.72	1286843.82	Картометрический	1.00	-
4	502119.08	1286864.60	Картометрический	1.00	-
5	502109.08	1286871.64	Картометрический	1.00	-
6	502138.69	1286912.29	Картометрический	1.00	-
7	502073.13	1286953.94	Картометрический	1.00	-
8	502086.55	1286979.66	Картометрический	1.00	-
9	502062.10	1286995.72	Картометрический	1.00	-
10	502028.95	1286923.46	Картометрический	1.00	-
11	502022.28	1286908.47	Картометрический	1.00	-
12	502021.83	1286904.32	Картометрический	1.00	-
13	502015.33	1286892.11	Картометрический	1.00	-
14	501996.63	1286859.13	Картометрический	1.00	-
15	501985.42	1286838.05	Картометрический	1.00	-
16	501938.09	1286749.83	Картометрический	1.00	-
1	502095.71	1286665.32	Картометрический	1.00	-
17	501474.06	1287057.34	Картометрический	1.00	-
18	501461.61	1287099.60	Картометрический	1.00	-
19	501472.50	1287109.52	Картометрический	1.00	-
20	501447.62	1287136.35	Картометрический	1.00	-
21	501422.17	1287164.73	Картометрический	1.00	-
22	501417.62	1287168.50	Картометрический	1.00	-
23	501408.91	1287157.99	Картометрический	1.00	-
24	501376.91	1287196.73	Картометрический	1.00	-
25	501322.96	1287285.25	Картометрический	1.00	-
26	501352.71	1287311.81	Картометрический	1.00	-
27	501414.46	1287313.08	Картометрический	1.00	-
28	501456.33	1287333.86	Картометрический	1.00	-
29	501378.40	1287412.30	Картометрический	1.00	-
30	501430.38	1287465.06	Картометрический	1.00	-
31	501402.23	1287497.79	Картометрический	1.00	-
32	501386.36	1287518.47	Картометрический	1.00	-
33	501196.47	1287300.26	Картометрический	1.00	-
34	501201.56	1287278.91	Картометрический	1.00	-

1	2	3	4	5	6
35	501202.67	1287267.27	Картометрический	1.00	-
36	501132.47	1287250.23	Картометрический	1.00	-
37	501122.24	1287206.75	Картометрический	1.00	-
38	501130.42	1287145.27	Картометрический	1.00	-
39	501137.92	1287094.15	Картометрический	1.00	-
40	501156.32	1287043.03	Картометрический	1.00	-
41	501173.36	1287008.28	Картометрический	1.00	-
42	501200.62	1287000.78	Картометрический	1.00	-
43	501230.61	1287004.87	Картометрический	1.00	-
44	501251.74	1287025.31	Картометрический	1.00	-
45	501267.41	1287046.44	Картометрический	1.00	-
46	501305.58	1287052.58	Картометрический	1.00	-
47	501328.75	1287054.62	Картометрический	1.00	-
48	501363.00	1287072.53	Картометрический	1.00	-
49	501423.75	1287067.37	Картометрический	1.00	-
50	501473.98	1287056.91	Картометрический	1.00	-
17	501474.06	1287057.34	Картометрический	1.00	-
3. Сведения о характерных точках части (частей) границы объекта					
Обозначение характерных точек части границы	Координаты, м		Метод определения координат характерной точки	Средняя квадратическая погрешность положения характерной точки (Mt), м	Описание обозначения точки на местности (при наличии)
	X	Y			
1	2	3	4	5	6
Часть №					
-	-	-	-	-	-



Масштаб 1:2000

Используемые условные знаки и обозначения:

-  граница территориальной зоны
-  характерная точка границ территориальной зоны

Руководитель БУВО «Нормативно-проектный центр»
Подпись Ю.В. Шалыгина Дата « 27 » декабря 2019 г.
Место для оттиска печати (при наличии) лица, составившего описание местоположения границ объекта



ОПИСАНИЕ МЕСТОПОЛОЖЕНИЯ ГРАНИЦ

Зона сельскохозяйственного производства - СХ2

(наименование объекта, местоположение границ которого описано
(далее - объект)

Раздел 1

Сведения об объекте		
№ п/п	Характеристики объекта	Описание характеристик
1	2	3
1	Местоположение объекта	Воронежская область, Хохольский муниципальный район, Петинское сельское поселение, село Устье
2	Площадь объекта \pm величина погрешности определения площади ($P \pm \Delta P$)	414261 \pm 2253м ²
3	Иные характеристики объекта	-

Раздел 2

Сведения о местоположении границ объекта

1. Система координат: МСК - 36, зона 1

2. Сведения о характерных точках границ объекта

Обозначение характерных точек границ	Координаты, м		Метод определения координат характерной точки	Средняя квадратическая погрешность положения характерной точки (Mt), м	Описание обозначения точки на местности (при наличии)
	X	Y			
1	2	3	4	5	6
1	502188.96	1286237.28	Картометрический	1.00	-
2	502190.94	1286236.36	Картометрический	1.00	-
3	502301.53	1286413.98	Картометрический	1.00	-
4	502376.65	1286534.64	Картометрический	1.00	-
5	502470.80	1286706.67	Картометрический	1.00	-
6	502517.09	1286815.79	Картометрический	1.00	-
7	502438.75	1286879.77	Картометрический	1.00	-
8	502463.70	1286942.15	Картометрический	1.00	-
9	502559.89	1286866.80	Картометрический	1.00	-
10	502676.51	1287023.25	Картометрический	1.00	-
11	502663.75	1287029.71	Картометрический	1.00	-
12	502710.96	1287090.46	Картометрический	1.00	-
13	502609.61	1287171.01	Картометрический	1.00	-
14	502612.58	1287173.27	Картометрический	1.00	-
15	502630.46	1287207.57	Картометрический	1.00	-
16	502581.66	1287245.41	Картометрический	1.00	-
17	502528.57	1287284.83	Картометрический	1.00	-
18	502501.08	1287350.89	Картометрический	1.00	-
19	502439.37	1287446.71	Картометрический	1.00	-
20	502424.39	1287469.78	Картометрический	1.00	-
21	502374.26	1287514.56	Картометрический	1.00	-
22	502280.59	1287587.53	Картометрический	1.00	-
23	502277.26	1287584.67	Картометрический	1.00	-
24	502208.04	1287493.50	Картометрический	1.00	-
25	502207.24	1287488.50	Картометрический	1.00	-
26	502241.38	1287460.79	Картометрический	1.00	-
27	502183.74	1287366.92	Картометрический	1.00	-
28	502189.08	1287363.37	Картометрический	1.00	-
29	502171.95	1287335.08	Картометрический	1.00	-
30	502166.23	1287338.39	Картометрический	1.00	-
31	502132.82	1287283.81	Картометрический	1.00	-
32	502121.55	1287265.39	Картометрический	1.00	-
33	502236.85	1287193.22	Картометрический	1.00	-
34	502205.82	1287137.30	Картометрический	1.00	-
35	502411.23	1286969.72	Картометрический	1.00	-
36	502367.47	1286911.26	Картометрический	1.00	-

1	2	3	4	5	6
37	502325.78	1286945.90	Картометрический	1.00	-
38	502222.88	1287027.87	Картометрический	1.00	-
39	502203.45	1287001.19	Картометрический	1.00	-
40	502138.69	1286912.29	Картометрический	1.00	-
41	502109.08	1286871.64	Картометрический	1.00	-
42	502119.08	1286864.60	Картометрический	1.00	-
43	502103.72	1286843.82	Картометрический	1.00	-
44	502167.71	1286777.51	Картометрический	1.00	-
45	502095.71	1286665.32	Картометрический	1.00	-
46	502147.98	1286616.04	Картометрический	1.00	-
47	502023.94	1286414.64	Картометрический	1.00	-
48	501978.55	1286340.94	Картометрический	1.00	-
49	502016.88	1286317.57	Картометрический	1.00	-
1	502188.96	1286237.28	Картометрический	1.00	-
50	501568.68	1287050.95	Картометрический	1.00	-
51	501566.85	1287055.00	Картометрический	1.00	-
52	501539.56	1287070.25	Картометрический	1.00	-
53	501499.17	1287083.58	Картометрический	1.00	-
54	501472.50	1287109.52	Картометрический	1.00	-
55	501461.61	1287099.60	Картометрический	1.00	-
56	501474.06	1287057.34	Картометрический	1.00	-
57	501473.98	1287056.91	Картометрический	1.00	-
58	501489.00	1287053.72	Картометрический	1.00	-
59	501516.36	1287030.59	Картометрический	1.00	-
60	501543.14	1287018.37	Картометрический	1.00	-
61	501545.63	1287022.35	Картометрический	1.00	-
62	501550.28	1287029.46	Картометрический	1.00	-
63	501552.56	1287028.27	Картометрический	1.00	-
64	501556.43	1287034.49	Картометрический	1.00	-
65	501554.50	1287035.69	Картометрический	1.00	-
66	501560.60	1287045.50	Картометрический	1.00	-
50	501568.68	1287050.95	Картометрический	1.00	-
3. Сведения о характерных точках части (частей) границы объекта					
Обозначение характерных точек части границы	Координаты, м		Метод определения координат характерной точки	Средняя квадратическая погрешность положения характерной точки (Mt), м	Описание обозначения точки на местности (при наличии)
	X	Y			
1	2	3	4	5	6
Часть №					
-	-	-	-	-	-

Рисунок 4
План границ объектов



Используемые условные знаки и обозначения:

- граница территориальной зоны
- граница земельного участка
- граница земельного участка
- граница земельного участка

Масштаб 1:7000

Муниципальное учреждение «Специализированный центр
 жилищно-коммунального хозяйства администрации города Омска»
 Омск, ул. Коммунаров, 201/1
 2019 г.

ОПИСАНИЕ МЕСТОПОЛОЖЕНИЯ ГРАНИЦ

Зона природных территорий и защитного озеленения - Р2

 (наименование объекта, местоположение границ которого описано
 (далее - объект))

Раздел 1

Сведения об объекте		
№ п/п	Характеристики объекта	Описание характеристик
1	2	3
1	Местоположение объекта	Воронежская область, Хохольский муниципальный район, Петинское сельское поселение, село Устье
2	Площадь объекта \pm величина погрешности определения площади ($P \pm \Delta P$)	15514 \pm 436 м ²
3	Иные характеристики объекта	-

Раздел 2



Сведения о местоположении границ объекта					
1. Система координат: МСК - 36, зона 1					
2. Сведения о характерных точках границ объекта					
Обозначение характерных точек границ	Координаты, м		Метод определения координат характерной точки	Средняя квадратическая погрешность положения характерной точки (Mt), м	Описание обозначения точки на местности (при наличии)
	X	Y			
1	2	3	4	5	6
1	501978.55	1286340.94	Картометрический	1.00	-
2	502023.94	1286414.64	Картометрический	1.00	-
3	502147.98	1286616.04	Картометрический	1.00	-
4	502095.71	1286665.32	Картометрический	1.00	-
5	501938.09	1286749.83	Картометрический	1.00	-
6	501863.43	1286793.40	Картометрический	1.00	-
7	501852.28	1286773.22	Картометрический	1.00	-
8	501875.06	1286759.50	Картометрический	1.00	-
9	502037.47	1286663.71	Картометрический	1.00	-
10	502075.73	1286640.03	Картометрический	1.00	-
11	502080.18	1286637.28	Картометрический	1.00	-
12	502118.45	1286613.60	Картометрический	1.00	-
13	501989.15	1286399.16	Картометрический	1.00	-
14	501960.77	1286351.97	Картометрический	1.00	-
1	501978.55	1286340.94	Картометрический	1.00	-
3. Сведения о характерных точках части (частей) границы объекта					
Обозначение характерных точек части границы	Координаты, м		Метод определения координат характерной точки	Средняя квадратическая погрешность положения характерной точки (Mt), м	Описание обозначения точки на местности (при наличии)
	X	Y			
1	2	3	4	5	6
Часть №					
-	-	-	-	-	-

План границ объекта



Масштаб 1:2000

Используемые условные знаки и обозначения:

	границы территориальной зоны
	характерная точка границ территориальной зоны

Руководитель БУВО «Нормативно-проектный центр»

Подпись  Ю.В. Шалыгина Дата « 27 » декабря 2019 г.

Место для оттиска печати (при наличии) лица, составившего описание местоположения границ объекта



ОПИСАНИЕ МЕСТОПОЛОЖЕНИЯ ГРАНИЦ

Зона ритуальных объектов - СН1

(наименование объекта, местоположение границ которого описано
(далее - объект)

Раздел 1

Сведения об объекте		
№ п/п	Характеристики объекта	Описание характеристик
1	2	3
1	Местоположение объекта	Воронежская область, Хохольский муниципальный район, Петинское сельское поселение, село Устье
2	Площадь объекта ± величина погрешности определения площади ($P \pm \Delta P$)	9298+/- 337 м ²
3	Иные характеристики объекта	-

Сведения о местоположении границ объекта					
1. Система координат: МСК - 36, зона 1					
2. Сведения о характерных точках границ объекта					
Обозначение характерных точек границ	Координаты, м		Метод определения координат характерной точки	Средняя квадратическая погрешность положения характерной точки (Mt), м	Описание обозначения точки на местности (при наличии)
	X	Y			
1	2	3	4	5	6
1	501655.76	1287385.02	Картометрический	1.00	-
2	501653.04	1287387.22	Картометрический	1.00	-
3	501624.96	1287410.81	Картометрический	1.00	-
4	501597.40	1287433.69	Картометрический	1.00	-
5	501538.37	1287352.25	Картометрический	1.00	-
6	501612.99	1287281.65	Картометрический	1.00	-
7	501615.36	1287285.09	Картометрический	1.00	-
8	501634.82	1287329.86	Картометрический	1.00	-
1	501655.76	1287385.02	Картометрический	1.00	-
3. Сведения о характерных точках части (частей) границы объекта					
Обозначение характерных точек части границы	Координаты, м		Метод определения координат характерной точки	Средняя квадратическая погрешность положения характерной точки (Mt), м	Описание обозначения точки на местности (при наличии)
	X	Y			
1	2	3	4	5	6
Часть №					
-	-	-	-	-	-

План границ объекта

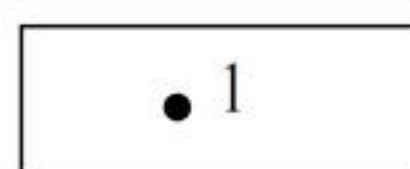


Масштаб 1:2000

Используемые условные знаки и обозначения:



границы территориальной зоны



характерная точка границ территориальной зоны

Руководитель БУВО «Нормативно-проектный центр»

Подпись *Ю.В. Шалыгина* Ю.В. Шалыгина Дата « 27 » декабря 2019 г.

Место для оттиска печати (при наличии) лица, составившего описание местоположения границ объекта



Приложение №5
к правилам землепользования и застройки
Петинского сельского поселения
Хохольского муниципального района
Воронежской области

**СВЕДЕНИЯ О ГРАНИЦАХ ТЕРРИТОРИАЛЬНЫХ ЗОН,
СОДЕРЖАЩИЕ ГРАФИЧЕСКОЕ ОПИСАНИЕ МЕСТОПОЛОЖЕНИЯ
ГРАНИЦ ТЕРРИТОРИАЛЬНЫХ ЗОН, ПЕРЕЧЕНЬ КООРДИНАТ
ХАРАКТЕРНЫХ ТОЧЕК ГРАНИЦ ТЕРРИТОРИАЛЬНЫХ ЗОН,
РАСПОЛОЖЕННЫХ ЗА ГРАНИЦАМИ НАСЕЛЕННЫХ ПУНКТОВ НА
ТЕРРИТОРИИ ПЕТИНСКОГО СЕЛЬСКОГО ПОСЕЛЕНИЯ**

ОПИСАНИЕ МЕСТОПОЛОЖЕНИЯ ГРАНИЦ

Производственная зона - П1

(наименование объекта, местоположение границ которого описано
(далее - объект)

Раздел 1

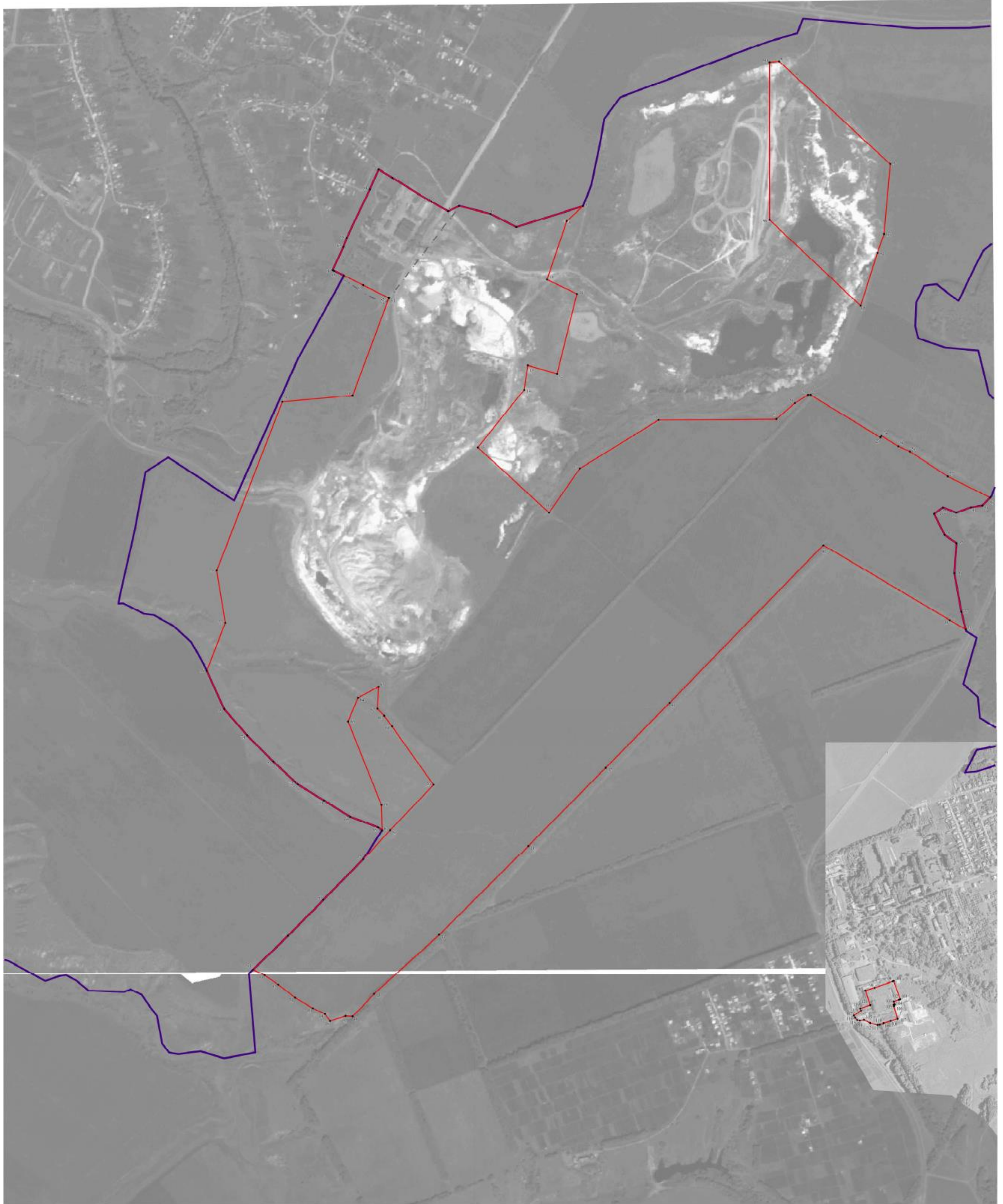
Сведения об объекте		
№ п/п	Характеристики объекта	Описание характеристик
1	2	3
1	Местоположение объекта	Воронежская область, Хохольский муниципальный район, Петинское сельское поселение
2	Площадь объекта \pm величина погрешности определения площади ($P \pm \text{Дельта } P$)	4092020 +/- 35400 м ²
3	Иные характеристики объекта	-

Сведения о местоположении границ объекта					
1. Система координат: МСК - 36, зона 1					
2. Сведения о характерных точках границ объекта					
Обозначение характерных точек границ	Координаты, м		Метод определения координат характерной точки	Средняя квадратическая погрешность положения характерной точки (Mt), м	Описание обозначения точки на местности (при наличии)
	X	Y			
1	2	3	4	5	6
1	509150.49	1282321.90	Картометрический	5.00	-
2	509118.60	1282374.01	Картометрический	5.00	-
3	509029.10	1282520.27	Картометрический	5.00	-
4	508993.40	1282583.52	Картометрический	5.00	-
5	509012.85	1282623.78	Картометрический	5.00	-
6	508983.57	1282741.27	Картометрический	5.00	-
7	508933.95	1282838.55	Картометрический	5.00	-
8	509012.74	1283088.95	Картометрический	5.00	-
9	508955.70	1283027.80	Картометрический	5.00	-
10	508736.15	1282954.05	Картометрический	5.00	-
11	508683.77	1283066.31	Картометрический	5.00	-
12	508383.02	1282991.77	Картометрический	5.00	-
13	508414.18	1282881.77	Картометрический	5.00	-
14	508323.55	1282868.29	Картометрический	5.00	-
15	508106.27	1282693.88	Картометрический	5.00	-
16	507861.20	1282961.58	Картометрический	5.00	-
17	508027.03	1283077.40	Картометрический	5.00	-
18	508209.13	1283373.12	Картометрический	5.00	-
19	508212.27	1283815.10	Картометрический	5.00	-
20	508272.77	1283884.68	Картометрический	5.00	-
21	508303.48	1283933.96	Картометрический	5.00	-
22	508303.43	1283943.68	Картометрический	5.00	-
23	508143.48	1284206.34	Картометрический	5.00	-
24	508149.82	1284210.30	Картометрический	5.00	-
25	508110.38	1284273.65	Картометрический	5.00	-
26	508090.91	1284317.14	Картометрический	5.00	-
27	507996.63	1284459.31	Картометрический	5.00	-
28	507918.26	1284618.47	Картометрический	5.00	-
29	507887.87	1284589.02	Картометрический	5.00	-
30	507881.34	1284546.42	Картометрический	5.00	-
31	507861.18	1284491.08	Картометрический	5.00	-
32	507880.83	1284441.43	Картометрический	5.00	-
33	507856.46	1284407.96	Картометрический	5.00	-
34	507777.49	1284447.69	Картометрический	5.00	-
35	507747.04	1284492.05	Картометрический	5.00	-
36	507633.50	1284484.35	Картометрический	5.00	-

1	2	3	4	5	6
37	507488.64	1284510.47	Картометрический	5.00	-
38	507422.10	1284526.82	Картометрический	5.00	-
39	507457.82	1284466.63	Картометрический	5.00	-
40	507739.79	1283991.55	Картометрический	5.00	-
41	507146.94	1283414.68	Картометрический	5.00	-
42	506902.86	1283174.62	Картометрический	5.00	-
43	506609.15	1282883.61	Картометрический	5.00	-
44	506274.56	1282549.34	Картометрический	5.00	-
45	506052.95	1282304.87	Картометрический	5.00	-
46	505968.53	1282223.97	Картометрический	5.00	-
47	505970.29	1282197.59	Картометрический	5.00	-
48	505950.94	1282139.55	Картометрический	5.00	-
49	505977.33	1282120.20	Картометрический	5.00	-
50	506000.19	1282074.47	Картометрический	5.00	-
51	506038.88	1282007.64	Картометрический	5.00	-
52	506088.12	1281944.33	Картометрический	5.00	-
53	506123.30	1281893.32	Картометрический	5.00	-
54	506144.04	1281849.59	Картометрический	5.00	-
55	506270.97	1281980.99	Картометрический	5.00	-
56	506406.32	1282113.98	Картометрический	5.00	-
57	506558.77	1282263.75	Картометрический	5.00	-
58	506668.07	1282365.04	Картометрический	5.00	-
59	506838.91	1282528.26	Картометрический	5.00	-
60	507058.08	1282372.53	Картометрический	5.00	-
61	507098.59	1282342.75	Картометрический	5.00	-
62	507124.55	1282317.35	Картометрический	5.00	-
63	507207.87	1282322.02	Картометрический	5.00	-
64	507166.08	1282244.50	Картометрический	5.00	-
65	507077.14	1282206.91	Картометрический	5.00	-
66	506763.00	1282332.55	Картометрический	5.00	-
67	506667.88	1282335.10	Картометрический	5.00	-
68	506679.00	1282320.11	Картометрический	5.00	-
69	506719.00	1282214.63	Картометрический	5.00	-
70	506780.03	1282116.85	Картометрический	5.00	-
71	506839.88	1282018.35	Картометрический	5.00	-
72	506849.70	1282007.90	Картометрический	5.00	-
73	506926.58	1281926.00	Картометрический	5.00	-
74	507025.01	1281827.59	Картометрический	5.00	-
75	507123.44	1281741.50	Картометрический	5.00	-
76	507266.93	1281675.85	Картометрический	5.00	-
77	507447.55	1281745.49	Картометрический	5.00	-
78	507643.33	1281713.09	Картометрический	5.00	-
79	508277.87	1281960.05	Картометрический	5.00	-
80	508301.29	1282224.26	Картометрический	5.00	-
81	508667.96	1282360.83	Картометрический	5.00	-
82	508668.62	1282359.49	Картометрический	5.00	-
83	508715.75	1282263.99	Картометрический	5.00	-
84	508751.65	1282191.24	Картометрический	5.00	-

1	2	3	4	5	6
85	508769.60	1282154.85	Картометрический	5.00	-
86	508772.45	1282149.08	Картометрический	5.00	-
87	508859.44	1282189.67	Картометрический	5.00	-
88	508893.88	1282202.22	Картометрический	5.00	-
89	509075.45	1282288.93	Картометрический	5.00	-
1	509150.49	1282321.90	Картометрический	5.00	-
90	509552.88	1283789.46	Картометрический	5.00	-
91	509556.14	1283825.44	Картометрический	5.00	-
92	509170.10	1284243.19	Картометрический	5.00	-
93	508908.92	1284220.05	Картометрический	5.00	-
94	508837.71	1284195.23	Картометрический	5.00	-
95	508638.29	1284131.97	Картометрический	5.00	-
96	508960.87	1283789.67	Картометрический	5.00	-
90	509552.88	1283789.46	Картометрический	5.00	-
97	506065.57	1284149.42	Картометрический	1.00	-
98	506075.80	1284184.17	Картометрический	1.00	-
99	506099.54	1284251.51	Картометрический	1.00	-
100	506101.27	1284256.20	Картометрический	1.00	-
101	506032.85	1284280.36	Картометрический	1.00	-
102	506031.29	1284275.61	Картометрический	1.00	-
103	506025.02	1284256.45	Картометрический	1.00	-
104	506014.12	1284260.02	Картометрический	1.00	-
105	506013.08	1284255.45	Картометрический	1.00	-
106	506008.36	1284256.80	Картометрический	1.00	-
107	505959.46	1284270.89	Картометрический	1.00	-
108	505951.18	1284244.39	Картометрический	1.00	-
109	505943.01	1284218.12	Картометрический	1.00	-
110	505938.46	1284203.52	Картометрический	1.00	-
111	505937.41	1284195.45	Картометрический	1.00	-
112	505943.43	1284168.03	Картометрический	1.00	-
113	505955.19	1284144.37	Картометрический	1.00	-
114	505952.67	1284129.02	Картометрический	1.00	-
115	505954.12	1284119.08	Картометрический	1.00	-
116	505963.50	1284111.25	Картометрический	1.00	-
117	505971.73	1284106.68	Картометрический	1.00	-
118	505990.39	1284133.14	Картометрический	1.00	-
119	505999.37	1284130.22	Картометрический	1.00	-
120	506012.38	1284167.83	Картометрический	1.00	-
97	506065.57	1284149.42	Картометрический	1.00	-

3. Сведения о характерных точках части (частей) границы объекта					
Обозначение характерных точек части границы	Координаты, м		Метод определения координат характерной точки	Средняя квадратическая погрешность положения характерной точки (Mt), м	Описание обозначения точки на местности (при наличии)
	X	Y			
1	2	3	4	5	6
Часть №					
-	-	-	-	-	-



Используемые условные знаки и обозначения:

- границы территориальной зоны
- границы муниципального образования
- | — характеристика точки границы территориальной зоны

Масштаб 1:5000

Руководитель БУИО «Историко-проектный центр»
Подпись: *[Подпись]* Ю.В. Шапкин Дата « 21 » января 2019 г.
Место для печати (подпись, печать) или, в противном случае, заверенное решение исполнительного органа власти



ОПИСАНИЕ МЕСТОПОЛОЖЕНИЯ ГРАНИЦ

Производственно - коммунальная зона - П2

(наименование объекта, местоположение границ которого описано
(далее - объект)

Раздел 1

Сведения об объекте		
№ п/п	Характеристики объекта	Описание характеристик
1	2	3
1	Местоположение объекта	Воронежская область, Хохольский муниципальный район, Петинское сельское поселение
2	Площадь объекта \pm величина погрешности определения площади ($P \pm \Delta P$)	63261 \pm 4402 м ²
3	Иные характеристики объекта	-

Сведения о местоположении границ объекта					
1. Система координат: МСК - 36, зона 1					
2. Сведения о характерных точках границ объекта					
Обозначение характерных точек границ	Координаты, м		Метод определения координат характерной точки	Средняя квадратическая погрешность положения характерной точки (Mt), м	Описание обозначения точки на местности (при наличии)
	X	Y			
1	2	3	4	5	6
1	507224.75	1284454.99	Картометрический	5.00	-
2	507168.74	1284572.32	Картометрический	5.00	-
3	507090.56	1284580.29	Картометрический	5.00	-
4	507036.78	1284574.89	Картометрический	5.00	-
5	507132.64	1284386.96	Картометрический	5.00	-
6	507161.87	1284408.75	Картометрический	5.00	-
1	507224.75	1284454.99	Картометрический	5.00	-
7	506854.03	1284172.84	Картометрический	1.00	-
8	506853.36	1284185.31	Картометрический	1.00	-
9	506839.58	1284205.90	Картометрический	1.00	-
10	506754.35	1284323.34	Картометрический	1.00	-
11	506739.25	1284284.04	Картометрический	1.00	-
12	506698.02	1284297.16	Картометрический	1.00	-
13	506553.93	1283946.62	Картометрический	1.00	-
14	506576.60	1283957.49	Картометрический	1.00	-
15	506594.33	1283968.92	Картометрический	1.00	-
16	506655.98	1284015.75	Картометрический	1.00	-
17	506845.24	1284163.61	Картометрический	1.00	-
7	506854.03	1284172.84	Картометрический	1.00	-
3. Сведения о характерных точках части (частей) границы объекта					
Обозначение характерных точек части границы	Координаты, м		Метод определения координат характерной точки	Средняя квадратическая погрешность положения характерной точки (Mt), м	Описание обозначения точки на местности (при наличии)
	X	Y			
1	2	3	4	5	6
Часть №					
-	-	-	-	-	-

Раздел 4
План границ объекта



- Используемые условные знаки и обозначения:
- границы территориальной зоны
 - границы муниципального образования
 - характерная точка границ территориальной зоны

Масштаб 1:2000

Руководитель БУВО «Нормативно-проектный центр»

Подпись: Ю.В. Шалагина Дата « 27 » декабря 2019 г.

Место для отрисовки печати (при наличии) лица, составившего описание местоположения границ объекта



ОПИСАНИЕ МЕСТОПОЛОЖЕНИЯ ГРАНИЦ

Зона улиц, дорог, инженерной и транспортной инфраструктуры - ИТ1

(наименование объекта, местоположение границ которого описано
(далее - объект)

Раздел 1

Сведения об объекте		
№ п/п	Характеристики объекта	Описание характеристик
1	2	3
1	Местоположение объекта	Воронежская область, Хохольский муниципальный район, Петинское сельское поселение
2	Площадь объекта \pm величина погрешности определения площади ($P \pm \text{Дельта } P$)	499739 \pm 12371 м ²
3	Иные характеристики объекта	-

Сведения о местоположении границ объекта					
1. Система координат: МСК - 36, зона 1					
2. Сведения о характерных точках границ объекта					
Обозначение характерных точек границ	Координаты, м		Метод определения координат характерной точки	Средняя квадратическая погрешность положения характерной точки (Mt), м	Описание обозначения точки на местности (при наличии)
	X	Y			
1	2	3	4	5	6
1	509718.50	1284929.93	Картометрический	5.00	-
2	509706.72	1284932.07	Картометрический	5.00	-
3	509673.18	1284909.69	Картометрический	5.00	-
4	509671.04	1284897.89	Картометрический	5.00	-
5	509695.47	1284870.08	Картометрический	5.00	-
6	509707.27	1284867.95	Картометрический	5.00	-
1	509718.50	1284929.93	Картометрический	5.00	-
7	507402.40	1284526.94	Картометрический	5.00	-
8	507410.49	1284537.45	Картометрический	5.00	-
9	507399.38	1284555.09	Картометрический	5.00	-
10	507388.93	1284554.99	Картометрический	5.00	-
11	507224.75	1284454.99	Картометрический	5.00	-
12	507161.87	1284408.75	Картометрический	5.00	-
13	507132.64	1284386.96	Картометрический	5.00	-
14	507079.33	1284347.22	Картометрический	5.00	-
15	506999.99	1284284.67	Картометрический	5.00	-
16	506880.49	1284191.65	Картометрический	5.00	-
17	506854.03	1284172.84	Картометрический	5.00	-
18	506845.24	1284163.61	Картометрический	5.00	-
19	506655.98	1284015.75	Картометрический	5.00	-
20	506594.33	1283968.92	Картометрический	5.00	-
21	506576.60	1283957.49	Картометрический	5.00	-
22	506553.93	1283946.62	Картометрический	5.00	-
23	506559.39	1283959.91	Картометрический	5.00	-
24	506533.64	1283950.74	Картометрический	5.00	-
25	506501.19	1283939.90	Картометрический	5.00	-
26	506456.16	1283938.10	Картометрический	5.00	-
27	506390.96	1283950.03	Картометрический	5.00	-
28	506323.31	1283970.34	Картометрический	5.00	-
29	506321.57	1283965.50	Картометрический	5.00	-
30	506259.89	1283983.00	Картометрический	5.00	-
31	506178.22	1284018.43	Картометрический	5.00	-

1	2	3	4	5	6
32	506040.83	1284074.19	Картометрический	5.00	-
33	506014.09	1284087.19	Картометрический	5.00	-
34	506009.83	1284089.26	Картометрический	5.00	-
35	505976.16	1284100.84	Картометрический	5.00	-
36	505977.13	1284103.65	Картометрический	5.00	-
37	505971.73	1284106.68	Картометрический	5.00	-
38	505963.50	1284111.25	Картометрический	5.00	-
39	505933.77	1284131.23	Картометрический	5.00	-
40	505868.72	1284172.94	Картометрический	5.00	-
41	505833.40	1284191.65	Картометрический	5.00	-
42	505734.70	1284265.39	Картометрический	5.00	-
43	505690.99	1284303.49	Картометрический	5.00	-
44	505641.85	1284332.78	Картометрический	5.00	-
45	505600.51	1284356.24	Картометрический	5.00	-
46	505570.88	1284369.21	Картометрический	5.00	-
47	505539.50	1284379.17	Картометрический	5.00	-
48	505509.04	1284386.07	Картометрический	5.00	-
49	505480.85	1284390.84	Картометрический	5.00	-
50	505454.25	1284395.39	Картометрический	5.00	-
51	505420.03	1284398.22	Картометрический	5.00	-
52	505391.94	1284400.33	Картометрический	5.00	-
53	505375.90	1284472.82	Картометрический	5.00	-
54	505366.10	1284511.00	Картометрический	5.00	-
55	505353.26	1284539.73	Картометрический	5.00	-
56	505328.30	1284564.51	Картометрический	5.00	-
57	505309.97	1284573.39	Картометрический	5.00	-
58	505299.26	1284575.05	Картометрический	5.00	-
59	504567.94	1284996.50	Картометрический	5.00	-
60	504358.21	1285064.71	Картометрический	5.00	-
61	504322.33	1285089.72	Картометрический	5.00	-
62	504281.52	1285116.88	Картометрический	5.00	-
63	504270.97	1285125.57	Картометрический	5.00	-
64	504268.17	1285132.22	Картометрический	5.00	-
65	504254.42	1285137.02	Картометрический	5.00	-
66	504253.83	1285133.17	Картометрический	5.00	-
67	504253.76	1285129.54	Картометрический	5.00	-
68	504254.55	1285124.94	Картометрический	5.00	-
69	504257.75	1285119.74	Картометрический	5.00	-
70	504263.72	1285114.67	Картометрический	5.00	-
71	504277.03	1285104.66	Картометрический	5.00	-
72	504313.04	1285078.98	Картометрический	5.00	-
73	504351.39	1285052.46	Картометрический	5.00	-
74	504558.79	1284979.60	Картометрический	5.00	-
75	504743.86	1284870.18	Картометрический	5.00	-
76	504885.78	1284792.35	Картометрический	5.00	-
77	504973.29	1284742.06	Картометрический	5.00	-
78	505130.16	1284652.85	Картометрический	5.00	-
79	505240.80	1284591.28	Картометрический	5.00	-

1	2	3	4	5	6
80	505299.31	1284562.66	Картометрический	5.00	-
81	505300.03	1284563.38	Картометрический	5.00	-
82	505300.72	1284562.65	Картометрический	5.00	-
83	505300.04	1284561.93	Картометрический	5.00	-
84	505318.81	1284552.52	Картометрический	5.00	-
85	505340.41	1284530.27	Картометрический	5.00	-
86	505351.23	1284504.92	Картометрический	5.00	-
87	505363.06	1284458.28	Картометрический	5.00	-
88	505373.25	1284401.13	Картометрический	5.00	-
89	505358.11	1284401.34	Картометрический	5.00	-
90	505291.98	1284395.40	Картометрический	5.00	-
91	505260.24	1284393.38	Картометрический	5.00	-
92	505199.58	1284385.73	Картометрический	5.00	-
93	504999.78	1284364.82	Картометрический	5.00	-
94	504786.48	1284341.60	Картометрический	5.00	-
95	504564.87	1284319.01	Картометрический	5.00	-
96	503737.20	1284230.75	Картометрический	5.00	-
97	503514.75	1284214.24	Картометрический	5.00	-
98	503450.41	1284212.85	Картометрический	5.00	-
99	503365.16	1284210.73	Картометрический	5.00	-
100	503278.55	1284209.07	Картометрический	5.00	-
101	502996.99	1284197.04	Картометрический	5.00	-
102	502987.53	1284196.63	Картометрический	5.00	-
103	502947.81	1284193.13	Картометрический	5.00	-
104	502872.62	1284187.56	Картометрический	5.00	-
105	501871.86	1284109.34	Картометрический	5.00	-
106	501857.04	1284108.56	Картометрический	5.00	-
107	501189.84	1284056.31	Картометрический	5.00	-
108	501022.48	1284043.44	Картометрический	5.00	-
109	501017.73	1284043.08	Картометрический	5.00	-
110	500965.68	1284039.19	Картометрический	5.00	-
111	500087.82	1283973.12	Картометрический	5.00	-
112	500044.11	1283969.73	Картометрический	5.00	-
113	500225.11	1284253.55	Картометрический	5.00	-
114	500224.39	1284254.27	Картометрический	5.00	-
115	500225.10	1284254.99	Картометрический	5.00	-
116	500225.80	1284254.27	Картометрический	5.00	-
117	500758.86	1285074.49	Картометрический	5.00	-
118	500954.07	1285370.74	Картометрический	5.00	-
119	501212.61	1285792.06	Картометрический	5.00	-
120	501460.91	1286202.71	Картометрический	5.00	-
121	501532.37	1286321.45	Картометрический	5.00	-
122	501669.99	1286528.71	Картометрический	5.00	-
123	501809.67	1286775.67	Картометрический	5.00	-
124	501795.79	1286783.82	Картометрический	5.00	-
125	501711.21	1286640.98	Картометрический	5.00	-
126	501608.44	1286474.23	Картометрический	5.00	-
127	501508.50	1286311.67	Картометрический	5.00	-

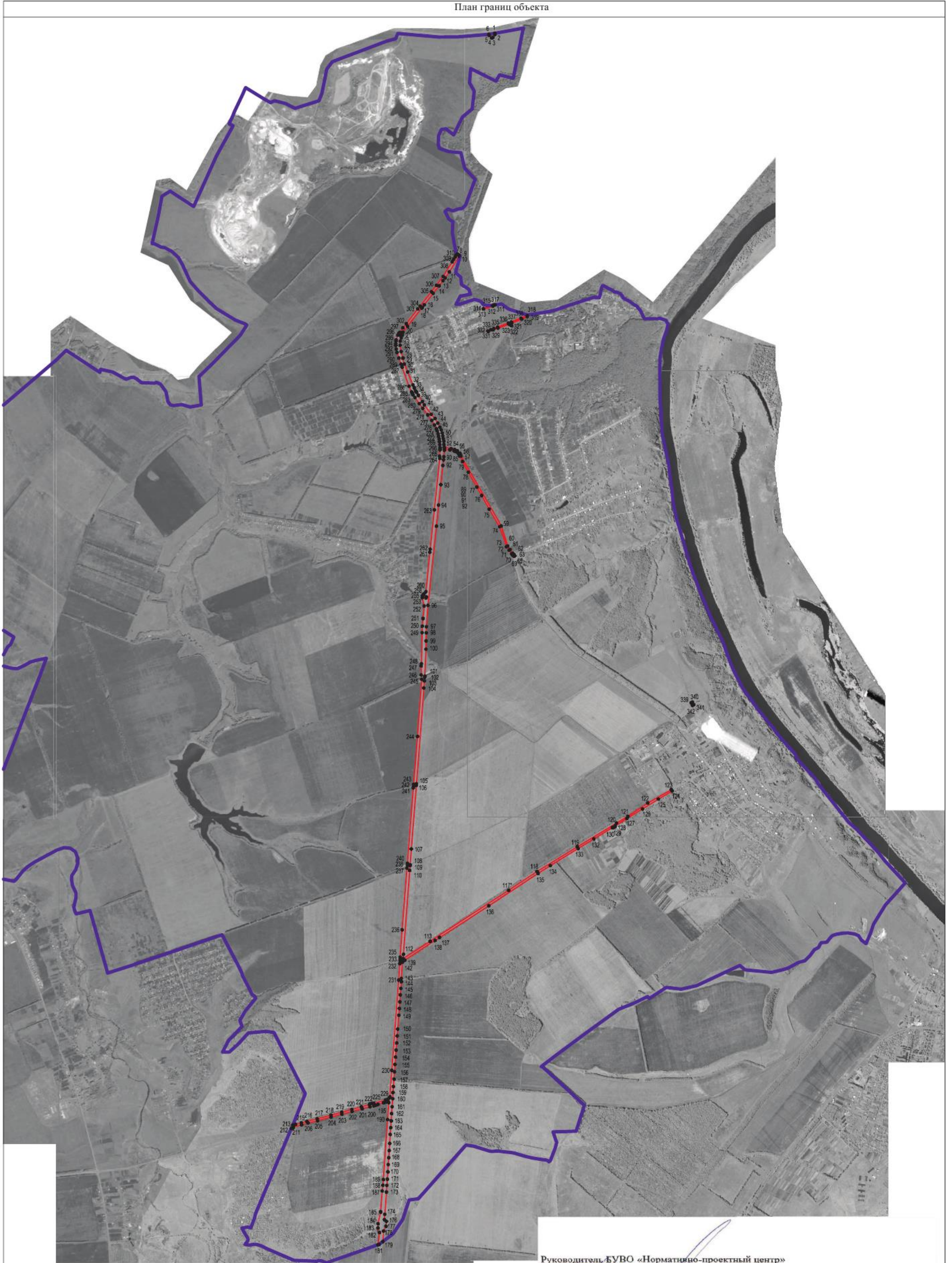
1	2	3	4	5	6
128	501430.87	1286187.86	Картометрический	5.00	-
129	501421.69	1286184.65	Картометрический	5.00	-
130	501412.23	1286169.26	Картометрический	5.00	-
131	501414.54	1286159.88	Картометрический	5.00	-
132	501295.50	1285965.98	Картометрический	5.00	-
133	501195.23	1285801.47	Картометрический	5.00	-
134	501015.81	1285510.96	Картометрический	5.00	-
135	500934.67	1285382.72	Картометрический	5.00	-
136	500594.76	1284865.34	Картометрический	5.00	-
137	500263.43	1284351.27	Картометрический	5.00	-
138	500234.25	1284303.05	Картометрический	5.00	-
139	500028.78	1283989.00	Картометрический	5.00	-
140	500013.90	1283965.18	Картометрический	5.00	-
141	500009.01	1283962.73	Картометрический	5.00	-
142	500005.18	1283962.51	Картометрический	5.00	-
143	499835.40	1283950.64	Картометрический	5.00	-
144	499802.50	1283951.63	Картометрический	5.00	-
145	499733.35	1283946.29	Картометрический	5.00	-
146	499664.83	1283941.29	Картометрический	5.00	-
147	499593.31	1283935.70	Картометрический	5.00	-
148	499523.13	1283930.47	Картометрический	5.00	-
149	499451.82	1283925.12	Картометрический	5.00	-
150	499306.85	1283913.94	Картометрический	5.00	-
151	499235.75	1283908.67	Картометрический	5.00	-
152	499162.32	1283903.18	Картометрический	5.00	-
153	499087.68	1283897.43	Картометрический	5.00	-
154	499013.82	1283892.02	Картометрический	5.00	-
155	498936.41	1283886.01	Картометрический	5.00	-
156	498860.35	1283880.29	Картометрический	5.00	-
157	498784.23	1283874.85	Картометрический	5.00	-
158	498707.54	1283868.87	Картометрический	5.00	-
159	498644.36	1283864.78	Картометрический	5.00	-
160	498578.73	1283860.50	Картометрический	5.00	-
161	498494.13	1283854.98	Картометрический	5.00	-
162	498423.60	1283850.47	Картометрический	5.00	-
163	498348.41	1283845.54	Картометрический	5.00	-
164	498276.16	1283840.60	Картометрический	5.00	-
165	498204.23	1283836.18	Картометрический	5.00	-
166	498111.84	1283830.21	Картометрический	5.00	-
167	498036.58	1283825.12	Картометрический	5.00	-
168	497963.03	1283820.43	Картометрический	5.00	-
169	497889.85	1283815.77	Картометрический	5.00	-
170	497815.37	1283810.65	Картометрический	5.00	-
171	497738.81	1283805.62	Картометрический	5.00	-
172	497672.02	1283800.42	Картометрический	5.00	-
173	497604.46	1283795.95	Картометрический	5.00	-
174	497370.28	1283778.22	Картометрический	5.00	-
175	497314.93	1283774.13	Картометрический	5.00	-

1	2	3	4	5	6
176	497296.96	1283795.25	Картометрический	5.00	-
177	497246.15	1283790.25	Картометрический	5.00	-
178	497195.52	1283765.34	Картометрический	5.00	-
179	497086.32	1283759.43	Картометрический	5.00	-
180	497055.77	1283719.07	Картометрический	5.00	-
181	497051.46	1283706.72	Картометрический	5.00	-
182	497180.96	1283723.89	Картометрический	5.00	-
183	497227.91	1283706.78	Картометрический	5.00	-
184	497272.48	1283708.90	Картометрический	5.00	-
185	497393.39	1283733.63	Картометрический	5.00	-
186	497397.97	1283734.02	Картометрический	5.00	-
187	497614.11	1283752.29	Картометрический	5.00	-
188	497675.22	1283758.89	Картометрический	5.00	-
189	497733.71	1283763.78	Картометрический	5.00	-
190	498360.42	1283808.51	Картометрический	5.00	-
191	498538.81	1283820.37	Картометрический	5.00	-
192	498542.62	1283815.95	Картометрический	5.00	-
193	498543.94	1283814.41	Картометрический	5.00	-
194	498542.17	1283787.01	Картометрический	5.00	-
195	498535.94	1283765.07	Картометрический	5.00	-
196	498519.94	1283708.74	Картометрический	5.00	-
197	498514.35	1283698.78	Картометрический	5.00	-
198	498508.69	1283678.43	Картометрический	5.00	-
199	498505.57	1283664.57	Картометрический	5.00	-
200	498495.91	1283623.32	Картометрический	5.00	-
201	498474.10	1283542.76	Картометрический	5.00	-
202	498445.40	1283436.77	Картометрический	5.00	-
203	498416.99	1283329.51	Картометрический	5.00	-
204	498387.13	1283216.78	Картометрический	5.00	-
205	498349.73	1283075.23	Картометрический	5.00	-
206	498323.78	1282974.90	Картометрический	5.00	-
207	498306.77	1282909.10	Картометрический	5.00	-
208	498282.11	1282821.47	Картометрический	5.00	-
209	498279.98	1282818.22	Картометрический	5.00	-
210	498277.55	1282817.10	Картометрический	5.00	-
211	498273.67	1282818.12	Картометрический	5.00	-
212	498268.32	1282800.49	Картометрический	5.00	-
213	498303.81	1282816.35	Картометрический	5.00	-
214	498311.24	1282845.88	Картометрический	5.00	-
215	498326.05	1282904.83	Картометрический	5.00	-
216	498341.63	1282964.84	Картометрический	5.00	-
217	498369.19	1283071.04	Картометрический	5.00	-
218	498407.03	1283215.46	Картометрический	5.00	-
219	498437.86	1283328.43	Картометрический	5.00	-
220	498466.63	1283433.86	Картометрический	5.00	-
221	498494.38	1283533.67	Картометрический	5.00	-
222	498517.86	1283618.17	Картометрический	5.00	-
223	498526.36	1283625.67	Картометрический	5.00	-

1	2	3	4	5	6
224	498532.04	1283648.19	Картометрический	5.00	-
225	498530.11	1283662.85	Картометрический	5.00	-
226	498563.68	1283783.33	Картометрический	5.00	-
227	498576.21	1283812.51	Картометрический	5.00	-
228	498588.24	1283829.58	Картометрический	5.00	-
229	498599.62	1283831.20	Картометрический	5.00	-
230	498876.56	1283851.25	Картометрический	5.00	-
231	499819.68	1283923.31	Картометрический	5.00	-
232	499990.06	1283936.07	Картометрический	5.00	-
233	500023.88	1283938.01	Картометрический	5.00	-
234	500038.72	1283938.46	Картометрический	5.00	-
235	500058.82	1283939.39	Картометрический	5.00	-
236	500345.15	1283959.45	Картометрический	5.00	-
237	500992.11	1284011.01	Картометрический	5.00	-
238	501021.17	1284015.02	Картометрический	5.00	-
239	501030.61	1284015.74	Картометрический	5.00	-
240	501040.92	1284015.89	Картометрический	5.00	-
241	501828.78	1284077.04	Картометрический	5.00	-
242	501841.07	1284078.00	Картометрический	5.00	-
243	501865.32	1284079.88	Картометрический	5.00	-
244	502364.76	1284120.00	Картометрический	5.00	-
245	502962.87	1284165.75	Картометрический	5.00	-
246	503010.06	1284158.93	Картометрический	5.00	-
247	503103.87	1284158.62	Картометрический	5.00	-
248	503125.64	1284161.78	Картометрический	5.00	-
249	503452.30	1284168.89	Картометрический	5.00	-
250	503519.92	1284170.55	Картометрический	5.00	-
251	503600.28	1284177.87	Картометрический	5.00	-
252	503731.95	1284189.96	Картометрический	5.00	-
253	503818.18	1284169.34	Картометрический	5.00	-
254	503835.52	1284171.53	Картометрический	5.00	-
255	503814.25	1284210.51	Картометрический	5.00	-
256	503825.95	1284211.58	Картометрический	5.00	-
257	503842.99	1284176.37	Картометрический	5.00	-
258	503851.74	1284182.06	Картометрический	5.00	-
259	503858.88	1284189.17	Картометрический	5.00	-
260	503881.20	1284209.34	Картометрический	5.00	-
261	504292.67	1284250.54	Картометрический	5.00	-
262	504324.62	1284253.81	Картометрический	5.00	-
263	504735.46	1284296.95	Картометрический	5.00	-
264	505273.71	1284353.77	Картометрический	5.00	-
265	505295.99	1284351.58	Картометрический	5.00	-
266	505362.12	1284357.52	Картометрический	5.00	-
267	505373.93	1284357.36	Картометрический	5.00	-
268	505387.13	1284357.17	Картометрический	5.00	-
269	505417.84	1284354.28	Картометрический	5.00	-
270	505449.78	1284351.62	Картометрический	5.00	-
271	505477.28	1284346.99	Картометрический	5.00	-

1	2	3	4	5	6
272	505504.93	1284342.27	Картометрический	5.00	-
273	505530.96	1284336.01	Картометрический	5.00	-
274	505562.74	1284325.97	Картометрический	5.00	-
275	505583.81	1284317.83	Картометрический	5.00	-
276	505623.44	1284298.05	Картометрический	5.00	-
277	505671.46	1284269.13	Картометрический	5.00	-
278	505729.40	1284227.85	Картометрический	5.00	-
279	505797.72	1284175.80	Картометрический	5.00	-
280	505846.39	1284139.82	Картометрический	5.00	-
281	505910.92	1284093.63	Картометрический	5.00	-
282	505937.91	1284075.91	Картометрический	5.00	-
283	505944.59	1284071.52	Картометрический	5.00	-
284	505958.27	1284064.64	Картометрический	5.00	-
285	505969.08	1284059.19	Картометрический	5.00	-
286	506026.80	1284032.49	Картометрический	5.00	-
287	506227.96	1283959.70	Картометрический	5.00	-
288	506232.65	1283958.03	Картометрический	5.00	-
289	506258.35	1283948.87	Картометрический	5.00	-
290	506321.78	1283926.28	Картометрический	5.00	-
291	506381.49	1283907.07	Картометрический	5.00	-
292	506418.09	1283899.12	Картометрический	5.00	-
293	506454.30	1283894.14	Картометрический	5.00	-
294	506472.23	1283894.04	Картометрический	5.00	-
295	506500.45	1283895.72	Картометрический	5.00	-
296	506504.68	1283896.04	Картометрический	5.00	-
297	506511.48	1283898.15	Картометрический	5.00	-
298	506562.92	1283914.87	Картометрический	5.00	-
299	506582.98	1283927.68	Картометрический	5.00	-
300	506591.20	1283935.25	Картометрический	5.00	-
301	506638.23	1283968.41	Картометрический	5.00	-
302	506683.12	1284004.84	Картометрический	5.00	-
303	506836.04	1284123.15	Картометрический	5.00	-
304	506866.42	1284148.17	Картометрический	5.00	-
305	507016.38	1284266.23	Картометрический	5.00	-
306	507083.62	1284318.03	Картометрический	5.00	-
307	507176.29	1284389.18	Картометрический	5.00	-
308	507327.80	1284483.37	Картометрический	5.00	-
309	507353.25	1284498.23	Картометрический	5.00	-
310	507380.81	1284514.28	Картометрический	5.00	-
7	507402.40	1284526.94	Картометрический	5.00	-
311	506879.66	1284931.12	Картометрический	5.00	-
312	506866.19	1284911.31	Картометрический	5.00	-
313	506836.21	1284810.72	Картометрический	5.00	-
314	506840.33	1284810.35	Картометрический	5.00	-
315	506869.20	1284907.32	Картометрический	5.00	-
316	506869.88	1284909.61	Картометрический	5.00	-
317	506878.66	1284922.63	Картометрический	5.00	-

1	2	3	4	5	6
311	506879.66	1284931.12	Картометрический	5.00	-
318	506766.07	1285268.94	Картометрический	5.00	-
319	506756.38	1285268.32	Картометрический	5.00	-
320	506731.23	1285209.83	Картометрический	5.00	-
321	506691.60	1285108.83	Картометрический	5.00	-
322	506687.24	1285102.81	Картометрический	5.00	-
323	506664.64	1285105.50	Картометрический	5.00	-
324	506664.36	1285098.97	Картометрический	5.00	-
325	506673.32	1285098.22	Картометрический	5.00	-
326	506680.96	1285095.50	Картометрический	5.00	-
327	506683.18	1285088.95	Картометрический	5.00	-
328	506678.10	1285075.92	Картометрический	5.00	-
329	506636.47	1284962.62	Картометрический	5.00	-
330	506616.63	1284910.12	Картометрический	5.00	-
331	506599.73	1284861.35	Картометрический	5.00	-
332	506606.08	1284856.13	Картометрический	5.00	-
333	506617.39	1284886.07	Картометрический	5.00	-
334	506631.02	1284919.80	Картометрический	5.00	-
335	506645.39	1284957.68	Картометрический	5.00	-
336	506687.18	1285071.65	Картометрический	5.00	-
337	506699.12	1285102.89	Картометрический	5.00	-
338	506739.95	1285204.48	Картометрический	5.00	-
318	506766.07	1285268.94	Картометрический	5.00	-
339	502716.82	1286984.42	Картометрический	5.00	-
340	502725.61	1286998.42	Картометрический	5.00	-
341	502699.14	1287011.81	Картометрический	5.00	-
342	502691.96	1286995.75	Картометрический	5.00	-
339	502716.82	1286984.42	Картометрический	5.00	-
3. Сведения о характерных точках части (частей) границы объекта					
Обозначение характерных точек части границы	Координаты, м		Метод определения координат характерной точки	Средняя квадратическая погрешность положения характерной точки (Mt), м	Описание обозначения точки на местности (при наличии)
	X	Y			
1	2	3	4	5	6
Часть №					
-	-	-	-	-	-



ОПИСАНИЕ МЕСТОПОЛОЖЕНИЯ ГРАНИЦ

Зона сельскохозяйственного производства - СХ2

(наименование объекта, местоположение границ которого описано
(далее - объект)

Раздел 1

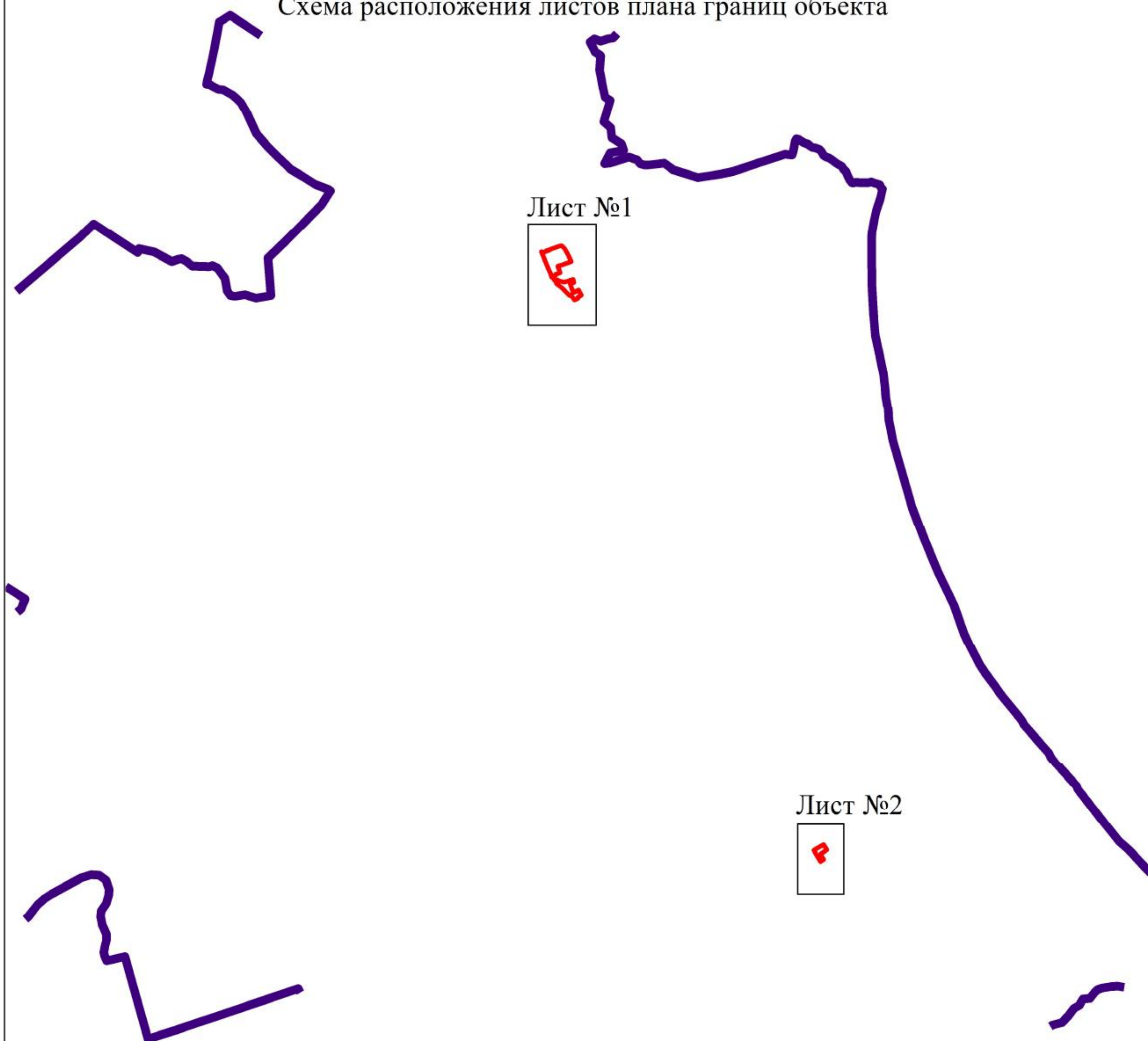
Сведения об объекте		
№ п/п	Характеристики объекта	Описание характеристик
1	2	3
1	Местоположение объекта	Воронежская область, Хохольский муниципальный район, Петинское сельское поселение
2	Площадь объекта \pm величина погрешности определения площади ($P \pm \text{Дельта } P$)	50408 \pm 3929 м ²
3	Иные характеристики объекта	-

Раздел 2					
Сведения о местоположении границ объекта					
1. Система координат: МСК - 36, зона 1					
2. Сведения о характерных точках границ объекта					
Обозначение характерных точек границ	Координаты, м		Метод определения координат характерной точки	Средняя квадратическая погрешность положения характерной точки (Mt), м	Описание обозначения точки на местности (при наличии)
	X	Y			
1	2	3	4	5	6
1	506178.22	1284018.43	Картометрический	1.00	-
2	506175.51	1284039.42	Картометрический	1.00	-
3	506181.18	1284055.09	Картометрический	1.00	-
4	506184.67	1284053.88	Картометрический	1.00	-
5	506189.07	1284066.54	Картометрический	1.00	-
6	506185.38	1284067.81	Картометрический	1.00	-
7	506190.86	1284083.63	Картометрический	1.00	-
8	506194.93	1284082.84	Картометрический	1.00	-
9	506223.18	1284162.36	Картометрический	1.00	-
10	506226.97	1284179.70	Картометрический	1.00	-
11	506224.13	1284185.56	Картометрический	1.00	-
12	506217.55	1284192.18	Картометрический	1.00	-
13	506200.19	1284207.21	Картометрический	1.00	-
14	506162.23	1284227.52	Картометрический	1.00	-
15	506101.27	1284256.20	Картометрический	1.00	-
16	506099.54	1284251.51	Картометрический	1.00	-
17	506075.80	1284184.17	Картометрический	1.00	-
18	506065.57	1284149.42	Картометрический	1.00	-
19	506012.38	1284167.83	Картометрический	1.00	-
20	505999.37	1284130.22	Картометрический	1.00	-
21	505990.39	1284133.14	Картометрический	1.00	-
22	505971.73	1284106.68	Картометрический	1.00	-
23	505977.14	1284103.65	Картометрический	1.00	-
24	505976.16	1284100.84	Картометрический	1.00	-
25	506009.82	1284089.27	Картометрический	1.00	-
26	506014.09	1284087.19	Картометрический	1.00	-
27	506040.83	1284074.19	Картометрический	1.00	-
1	506178.22	1284018.43	Картометрический	1.00	-
28	505954.12	1284119.08	Картометрический	1.00	-
29	505952.67	1284129.02	Картометрический	1.00	-
30	505955.19	1284144.37	Картометрический	1.00	-
31	505943.43	1284168.03	Картометрический	1.00	-
32	505937.41	1284195.45	Картометрический	1.00	-
33	505938.46	1284203.52	Картометрический	1.00	-
34	505943.01	1284218.12	Картометрический	1.00	-

1	2	3	4	5	6
35	505951.18	1284244.39	Картометрический	1.00	-
36	505959.46	1284270.89	Картометрический	1.00	-
37	505944.10	1284275.32	Картометрический	1.00	-
38	505933.27	1284278.87	Картометрический	1.00	-
39	505923.07	1284247.73	Картометрический	1.00	-
40	505885.17	1284261.30	Картометрический	1.00	-
41	505855.48	1284276.68	Картометрический	1.00	-
42	505875.15	1284317.12	Картометрический	1.00	-
43	505833.05	1284336.79	Картометрический	1.00	-
44	505817.43	1284307.33	Картометрический	1.00	-
45	505811.34	1284311.05	Картометрический	1.00	-
46	505795.56	1284282.48	Картометрический	1.00	-
47	505839.08	1284253.66	Картометрический	1.00	-
48	505831.98	1284244.44	Картометрический	1.00	-
49	505885.50	1284191.07	Картометрический	1.00	-
50	505923.44	1284140.91	Картометрический	1.00	-
51	505946.65	1284131.75	Картометрический	1.00	-
28	505954.12	1284119.08	Картометрический	1.00	-
52	501396.66	1286195.90	Картометрический	5.00	-
53	501427.29	1286247.50	Картометрический	5.00	-
54	501442.51	1286273.34	Картометрический	5.00	-
55	501399.56	1286298.93	Картометрический	5.00	-
56	501365.66	1286249.29	Картометрический	5.00	-
57	501324.31	1286273.66	Картометрический	5.00	-
58	501305.63	1286249.84	Картометрический	5.00	-
59	501350.43	1286223.44	Картометрический	5.00	-
60	501353.87	1286221.39	Картометрический	5.00	-
61	501359.11	1286218.10	Картометрический	5.00	-
62	501378.45	1286206.56	Картометрический	5.00	-
52	501396.66	1286195.90	Картометрический	5.00	-
3. Сведения о характерных точках части (частей) границы объекта					
Обозначение характерных точек части границы	Координаты, м		Метод определения координат характерной точки	Средняя квадратическая погрешность положения характерной точки (Mt), м	Описание обозначения точки на местности (при наличии)
	X	Y			
1	2	3	4	5	6
Часть №					
-	-	-	-	-	-



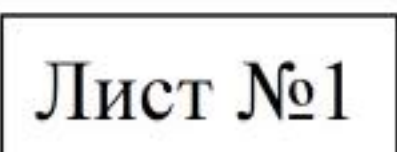
План границ объекта

Схема расположения листов плана границ объекта



Масштаб 1:50000

Используемые условные знаки и обозначения:

	границы территориальной зоны
	границы муниципального образования
	Лист №1 область и номер листа плана границ объекта

Руководитель БУВО «Нормативно-проектный центр»

Подпись  Ю.В. Шалыгина Дата « 27 » _____ декабря _____ 2019 г.

Место для оттиска печати (при наличии) лица, составившего описание местоположения границ объекта





План границ объекта

Лист №1



Масштаб 1:2000

Используемые условные знаки и обозначения:

- | | |
|---|---|
|  | границы территориальной зоны |
|  | характерная точка границ территориальной зоны |

Руководитель БУВО «Нормативно-проектный центр»

Подпись  Ю.В. Шалыгина Дата « 27 » декабря 2019 г.

Место для оттиска печати (при наличии) лица, составившего описание местоположения границ объекта



План границ объекта

Лист №2




Масштаб 1:2000

Используемые условные знаки и обозначения:



границы территориальной зоны



характерная точка границ территориальной зоны

Руководитель БУВО «Нормативно-проектный центр»

Подпись  Ю.В. Шалыгина Дата « 27 » декабря 2019 г.

Место для отриски печати (при наличии) лица, составившего описание местоположения границ объекта



ОПИСАНИЕ МЕСТОПОЛОЖЕНИЯ ГРАНИЦ

Зона объектов спортивно-рекреационного назначения - РЗ

 (наименование объекта, местоположение границ которого описано
 (далее - объект)

Раздел 1

Сведения об объекте		
№ п/п	Характеристики объекта	Описание характеристик
1	2	3
1	Местоположение объекта	Воронежская область, Хохольский муниципальный район, Петинское сельское поселение
2	Площадь объекта \pm величина погрешности определения площади ($P \pm \Delta P$)	1429332 \pm 20922 м ²
3	Иные характеристики объекта	-

Сведения о местоположении границ объекта					
1. Система координат: МСК - 36, зона 1					
2. Сведения о характерных точках границ объекта					
Обозначение характерных точек границ	Координаты, м		Метод определения координат характерной точки	Средняя квадратическая погрешность положения характерной точки (Мт), м	Описание обозначения точки на местности (при наличии)
	X	Y			
1	2	3	4	5	6
1	509552.88	1283789.46	Картометрический	5.00	-
2	508960.87	1283789.67	Картометрический	5.00	-
3	508638.29	1284131.97	Картометрический	5.00	-
4	508365.83	1284034.02	Картометрический	5.00	-
5	508310.86	1283945.80	Картометрический	5.00	-
6	508303.48	1283933.96	Картометрический	5.00	-
7	508272.77	1283884.68	Картометрический	5.00	-
8	508212.27	1283815.10	Картометрический	5.00	-
9	508209.13	1283373.12	Картометрический	5.00	-
10	508027.03	1283077.40	Картометрический	5.00	-
11	507861.20	1282961.58	Картометрический	5.00	-
12	508106.27	1282693.88	Картометрический	5.00	-
13	508323.55	1282868.29	Картометрический	5.00	-
14	508414.18	1282881.77	Картометрический	5.00	-
15	508383.02	1282991.77	Картометрический	5.00	-
16	508683.77	1283066.31	Картометрический	5.00	-
17	508736.15	1282954.05	Картометрический	5.00	-
18	508955.70	1283027.80	Картометрический	5.00	-
19	509012.74	1283088.95	Картометрический	5.00	-
20	509091.31	1283120.28	Картометрический	5.00	-
21	509307.77	1283177.31	Картометрический	5.00	-
22	509393.11	1283224.70	Картометрический	5.00	-
23	509389.08	1283361.73	Картометрический	5.00	-
1	509552.88	1283789.46	Картометрический	5.00	-
24	509710.70	1283989.22	Картометрический	5.00	-
25	509706.46	1284037.25	Картометрический	5.00	-
26	509690.42	1284218.90	Картометрический	5.00	-
27	509679.72	1284339.99	Картометрический	5.00	-
28	509681.12	1284539.21	Картометрический	5.00	-
29	509696.79	1284736.08	Картометрический	5.00	-
30	509707.27	1284867.95	Картометрический	5.00	-
31	509349.03	1284676.80	Картометрический	5.00	-
32	509405.84	1284410.73	Картометрический	5.00	-
33	509437.44	1284168.11	Картометрический	5.00	-
34	509466.60	1283922.34	Картометрический	5.00	-
24	509710.70	1283989.22	Картометрический	5.00	-

3. Сведения о характерных точках части (частей) границы объекта					
Обозначение характерных точек части границы	Координаты, м		Метод определения координат характерной точки	Средняя квадратическая погрешность положения характерной точки (Mt), м	Описание обозначения точки на местности (при наличии)
	X	Y			
1	2	3	4	5	6
Часть №					
-	-	-	-	-	-



ОПИСАНИЕ МЕСТОПОЛОЖЕНИЯ ГРАНИЦ

Зона ритуальных объектов - СН1

(наименование объекта, местоположение границ которого описано
(далее - объект)

Раздел 1

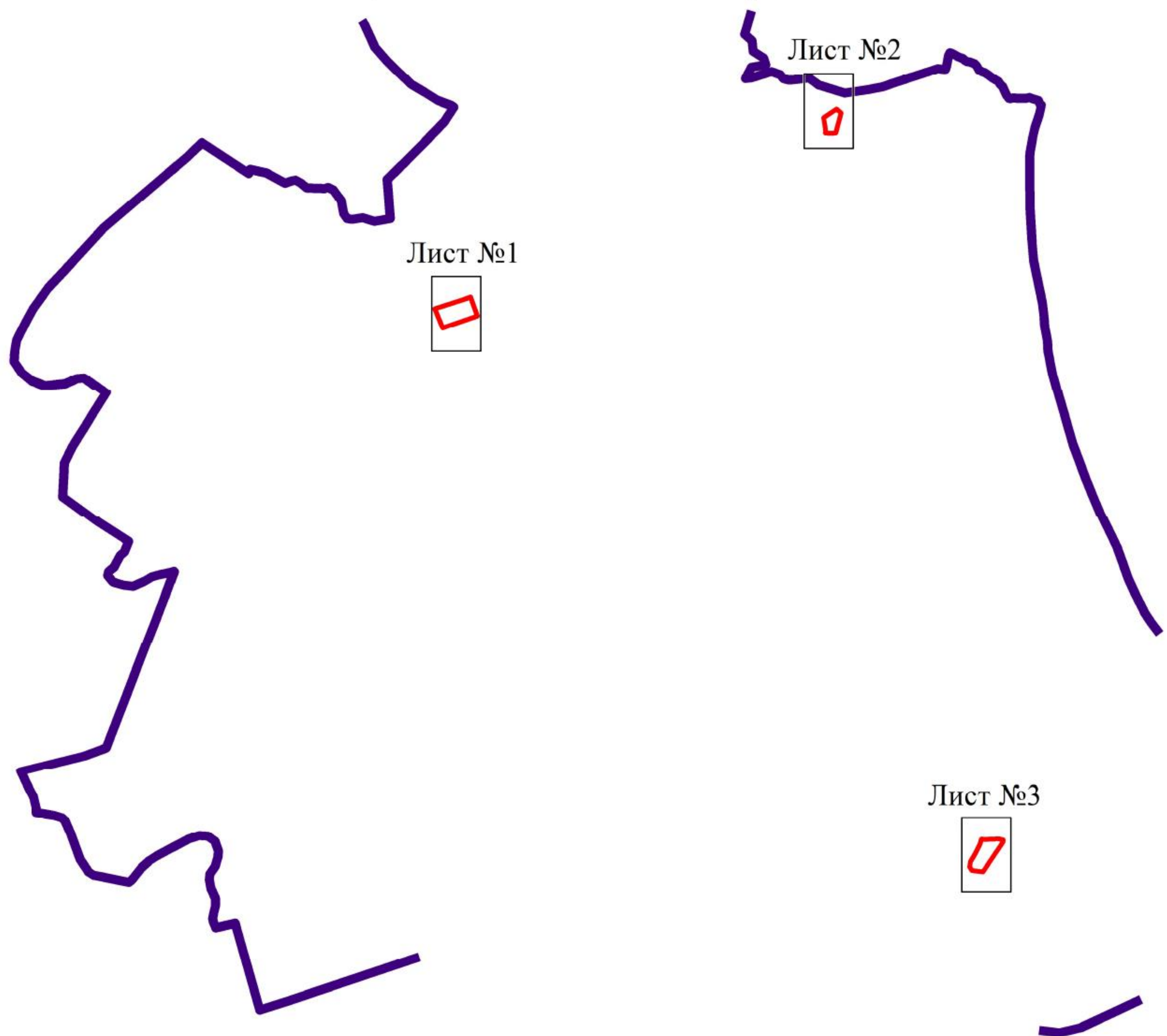
Сведения об объекте		
№ п/п	Характеристики объекта	Описание характеристик
1	2	3
1	Местоположение объекта	Воронежская область, Хохольский муниципальный район, Петинское сельское поселение
2	Площадь объекта \pm величина погрешности определения площади ($P \pm \text{Дельта } P$)	93684 \pm 5356 м ²
3	Иные характеристики объекта	-

Сведения о местоположении границ объекта					
1. Система координат: МСК - 36, зона 1					
2. Сведения о характерных точках границ объекта					
Обозначение характерных точек границ	Координаты, м		Метод определения координат характерной точки	Средняя квадратическая погрешность положения характерной точки (Mt), м	Описание обозначения точки на местности (при наличии)
	X	Y			
1	2	3	4	5	6
1	505158.30	1282192.31	Картометрический	5.00	-
2	505245.88	1282463.12	Картометрический	5.00	-
3	505104.27	1282512.59	Картометрический	5.00	-
4	505013.16	1282251.81	Картометрический	5.00	-
1	505158.30	1282192.31	Картометрический	5.00	-
5	506589.57	1285110.95	Картометрический	1.00	-
6	506654.65	1285207.32	Картометрический	1.00	-
7	506626.38	1285242.32	Картометрический	1.00	-
8	506475.75	1285201.93	Картометрический	1.00	-
9	506473.48	1285176.44	Картометрический	1.00	-
10	506474.01	1285151.37	Картометрический	1.00	-
11	506475.24	1285123.64	Картометрический	1.00	-
12	506486.73	1285125.46	Картометрический	1.00	-
13	506490.93	1285124.12	Картометрический	1.00	-
14	506538.57	1285118.33	Картометрический	1.00	-
5	506589.57	1285110.95	Картометрический	1.00	-
15	501176.11	1286293.12	Картометрический	5.00	-
16	501172.98	1286317.71	Картометрический	5.00	-
17	501176.49	1286421.47	Картометрический	5.00	-
18	501169.16	1286456.07	Картометрический	5.00	-
19	501151.14	1286453.77	Картометрический	5.00	-
20	500936.41	1286307.96	Картометрический	5.00	-
21	500928.98	1286303.18	Картометрический	5.00	-
22	500941.24	1286221.55	Картометрический	5.00	-
23	500967.11	1286205.18	Картометрический	5.00	-
24	501005.28	1286210.71	Картометрический	5.00	-
25	501067.14	1286246.56	Картометрический	5.00	-
26	501134.90	1286280.11	Картометрический	5.00	-
15	501176.11	1286293.12	Картометрический	5.00	-

3. Сведения о характерных точках части (частей) границы объекта					
Обозначение характерных точек части границы	Координаты, м		Метод определения координат характерной точки	Средняя квадратическая погрешность положения характерной точки (Mt), м	Описание обозначения точки на местности (при наличии)
	X	Y			
1	2	3	4	5	6
Часть №					
-	-	-	-	-	-

План границ объекта

Схема расположения листов плана границ объекта



Масштаб 1:50000

Используемые условные знаки и обозначения:

	границы территориальной зоны
	границы муниципального образования
	область и номер листа плана границ объекта

Руководитель БУВО «Нормативно-проектный центр»

Подпись Ю.В. Шалыгина Дата « 27 » декабря 2019 г.

Место для оттиска печати (при наличии) лица, составившего описание местоположения границ объекта



План границ объекта

Лист №1



Масштаб 1:2000

Используемые условные знаки и обозначения:



границы территориальной зоны



характерная точка границ территориальной зоны

Руководитель БУВО «Нормативно-проектный центр»

Подпись  Ю.В. Шалыгина Дата « 27 » декабря 2019 г.

Место для оттиска печати (при наличии) лица, составившего описание местоположения границ объекта



План границ объекта

Лист №2



Масштаб 1:2000

Используемые условные знаки и обозначения:



границы территориальной зоны



характерная точка границ территориальной зоны

Руководитель БУВО «Нормативно-проектный центр»

Подпись *Ю.В. Шалыгина* Ю.В. Шалыгина Дата « 27 » декабря 2019 г.

Место для оттиска печати (при наличии) лица, составившего описание местоположения границ объекта



План границ объекта

Лист №3




Масштаб 1:2000

Используемые условные знаки и обозначения:



границы территориальной зоны



характерная точка границ территориальной зоны

Руководитель БУВО «Нормативно-проектный центр»

Подпись  Ю.В. Шалыгина Дата « 27 » _____ декабря _____ 2019 г.

Место для отриски печати (при наличии) лица, составившего описание местоположения границ объекта



ОПИСАНИЕ МЕСТОПОЛОЖЕНИЯ ГРАНИЦ

Зона садоводства и огородничества - СО1

(наименование объекта, местоположение границ которого описано
(далее - объект)

Раздел 1

Сведения об объекте		
№ п/п	Характеристики объекта	Описание характеристик
1	2	3
1	Местоположение объекта	Воронежская область, Хохольский муниципальный район, Петинское сельское поселение
2	Площадь объекта ± величина погрешности определения площади ($P \pm \Delta P$)	2103725+/- 25382 м ²
3	Иные характеристики объекта	-

Раздел 2

Сведения о местоположении границ объекта

1. Система координат: МСК - 36, зона 1

2. Сведения о характерных точках границ объекта

Обозначение характерных точек границ	Координаты, м		Метод определения координат характерной точки	Средняя квадратическая погрешность положения характерной точки (Mt), м	Описание обозначения точки на местности (при наличии)
	X	Y			
1	2	3	4	5	6
1	504897.57	1282217.99	Картометрический	5.00	-
2	504902.60	1282259.44	Картометрический	5.00	-
3	504921.00	1282277.84	Картометрический	5.00	-
4	504940.46	1282389.95	Картометрический	5.00	-
5	504730.52	1282445.24	Картометрический	5.00	-
6	504676.62	1282815.30	Картометрический	5.00	-
7	504675.52	1282821.07	Картометрический	5.00	-
8	504718.74	1282856.23	Картометрический	5.00	-
9	504631.40	1283141.27	Картометрический	5.00	-
10	504581.13	1283356.47	Картометрический	5.00	-
11	504576.89	1283374.67	Картометрический	5.00	-
12	504466.96	1283846.23	Картометрический	5.00	-
13	504465.16	1283856.10	Картометрический	5.00	-
14	504462.47	1283873.66	Картометрический	5.00	-
15	504923.41	1284136.78	Картометрический	5.00	-
16	504916.64	1284150.92	Картометрический	5.00	-
17	504450.43	1284106.68	Картометрический	5.00	-
18	504302.35	1284095.50	Картометрический	5.00	-
19	504279.80	1284092.86	Картометрический	5.00	-
20	504008.79	1284076.24	Картометрический	5.00	-
21	503987.35	1284033.33	Картометрический	5.00	-
22	503999.21	1284012.99	Картометрический	5.00	-
23	504013.58	1284019.43	Картометрический	5.00	-
24	504026.32	1284003.68	Картометрический	5.00	-
25	504002.59	1283950.26	Картометрический	5.00	-
26	503989.02	1283882.42	Картометрический	5.00	-
27	504075.45	1283816.34	Картометрический	5.00	-
28	504092.39	1283790.07	Картометрический	5.00	-
29	504106.80	1283773.97	Картометрический	5.00	-
30	504149.16	1283755.34	Картометрический	5.00	-
31	504233.77	1283659.45	Картометрический	5.00	-
32	504219.25	1283656.88	Картометрический	5.00	-
33	504221.81	1283639.24	Картометрический	5.00	-
34	504237.00	1283589.56	Картометрический	5.00	-
35	504240.43	1283569.85	Картометрический	5.00	-
36	504241.37	1283569.12	Картометрический	5.00	-

1	2	3	4	5	6
37	504247.95	1283552.85	Картометрический	5.00	-
38	504259.38	1283538.13	Картометрический	5.00	-
39	504266.16	1283523.03	Картометрический	5.00	-
40	504283.11	1283476.15	Картометрический	5.00	-
41	504294.83	1283459.11	Картометрический	5.00	-
42	504302.57	1283411.08	Картометрический	5.00	-
43	504306.45	1283384.35	Картометрический	5.00	-
44	504308.77	1283335.15	Картометрический	5.00	-
45	504322.33	1283347.16	Картометрический	5.00	-
46	504336.66	1283348.71	Картометрический	5.00	-
47	504351.38	1283365.76	Картометрический	5.00	-
48	504358.35	1283365.76	Картометрический	5.00	-
49	504372.30	1283359.95	Картометрический	5.00	-
50	504373.46	1283346.39	Картометрический	5.00	-
51	504378.11	1283325.47	Картометрический	5.00	-
52	504392.83	1283324.31	Картометрический	5.00	-
53	504419.12	1283265.62	Картометрический	5.00	-
54	504424.24	1283240.44	Картометрический	5.00	-
55	504417.28	1283223.08	Картометрический	5.00	-
56	504397.09	1283218.56	Картометрический	5.00	-
57	504399.80	1283208.87	Картометрический	5.00	-
58	504404.06	1283190.08	Картометрический	5.00	-
59	504403.11	1283180.41	Картометрический	5.00	-
60	504387.99	1283141.28	Картометрический	5.00	-
61	504399.61	1283119.97	Картометрический	5.00	-
62	504431.18	1283128.88	Картометрический	5.00	-
63	504464.11	1283148.25	Картометрический	5.00	-
64	504466.62	1283145.92	Картометрический	5.00	-
65	504469.53	1283141.66	Картометрический	5.00	-
66	504469.14	1283136.43	Картометрический	5.00	-
67	504443.44	1283112.85	Картометрический	5.00	-
68	504409.68	1283101.57	Картометрический	5.00	-
69	504403.87	1283098.09	Картометрический	5.00	-
70	504398.45	1283093.44	Картометрический	5.00	-
71	504395.93	1283086.08	Картометрический	5.00	-
72	504394.96	1283076.97	Картометрический	5.00	-
73	504396.51	1283056.64	Картометрический	5.00	-
74	504400.38	1283039.21	Картометрический	5.00	-
75	504416.18	1283053.15	Картометрический	5.00	-
76	504442.71	1283074.41	Картометрический	5.00	-
77	504446.72	1283077.51	Картометрический	5.00	-
78	504494.32	1283125.01	Картометрический	5.00	-
79	504505.17	1283116.10	Картометрический	5.00	-
80	504516.40	1283120.36	Картометрический	5.00	-
81	504520.66	1283106.99	Картометрический	5.00	-
82	504561.14	1283124.23	Картометрический	5.00	-
83	504565.21	1283109.13	Картометрический	5.00	-
84	504517.76	1283078.14	Картометрический	5.00	-

1	2	3	4	5	6
85	504527.39	1283073.09	Картометрический	5.00	-
86	504532.09	1283070.74	Картометрический	5.00	-
87	504554.22	1283059.69	Картометрический	5.00	-
88	504543.71	1283053.34	Картометрический	5.00	-
89	504491.03	1283059.74	Картометрический	5.00	-
90	504479.29	1283049.57	Картометрический	5.00	-
91	504437.41	1283017.89	Картометрический	5.00	-
92	504419.75	1283001.05	Картометрический	5.00	-
93	504416.85	1282974.81	Картометрический	5.00	-
94	504401.74	1282958.73	Картометрический	5.00	-
95	504401.45	1282954.37	Картометрический	5.00	-
96	504403.97	1282947.01	Картометрический	5.00	-
97	504408.42	1282938.78	Картометрический	5.00	-
98	504460.23	1282898.20	Картометрический	5.00	-
99	504520.66	1282794.39	Картометрический	5.00	-
100	504528.41	1282715.75	Картометрический	5.00	-
101	504532.67	1282649.51	Картометрический	5.00	-
102	504534.99	1282603.42	Картометрический	5.00	-
103	504536.54	1282582.11	Картометрический	5.00	-
104	504543.52	1282555.00	Картометрический	5.00	-
105	504564.59	1282465.92	Картометрический	5.00	-
106	504566.97	1282446.22	Картометрический	5.00	-
107	504581.09	1282375.65	Картометрический	5.00	-
108	504581.28	1282347.78	Картометрический	5.00	-
109	504584.09	1282327.97	Картометрический	5.00	-
110	504556.49	1282327.42	Картометрический	5.00	-
111	504556.11	1282269.31	Картометрический	5.00	-
112	504580.90	1282269.70	Картометрический	5.00	-
113	504573.73	1282211.40	Картометрический	5.00	-
114	504605.88	1282210.24	Картометрический	5.00	-
115	504610.92	1282179.64	Картометрический	5.00	-
116	504646.56	1282186.61	Картометрический	5.00	-
117	504647.72	1282171.12	Картометрический	5.00	-
118	504677.16	1282173.05	Картометрический	5.00	-
119	504674.83	1282196.29	Картометрический	5.00	-
120	504710.86	1282200.94	Картометрический	5.00	-
121	504711.63	1282193.20	Картометрический	5.00	-
122	504741.46	1282196.68	Картометрический	5.00	-
123	504731.78	1282254.40	Картометрический	5.00	-
124	504760.83	1282253.24	Картометрический	5.00	-
125	504774.39	1282236.97	Картометрический	5.00	-
1	504897.57	1282217.99	Картометрический	5.00	-
126	503939.61	1283769.66	Картометрический	5.00	-
127	503953.19	1283914.64	Картометрический	5.00	-
128	503909.32	1283956.49	Картометрический	5.00	-
129	503873.78	1284045.14	Картометрический	5.00	-
130	503864.45	1283977.31	Картометрический	5.00	-

1	2	3	4	5	6
131	503813.59	1283872.15	Картометрический	5.00	-
132	503830.53	1283768.73	Картометрический	5.00	-
126	503939.61	1283769.66	Картометрический	5.00	-
133	505709.85	1285782.00	Картометрический	1.00	-
134	505715.92	1285787.68	Картометрический	1.00	-
135	505718.86	1285792.11	Картометрический	1.00	-
136	505732.10	1285811.99	Картометрический	1.00	-
137	505753.28	1285815.74	Картометрический	1.00	-
138	505781.97	1285817.76	Картометрический	1.00	-
139	505803.63	1285830.73	Картометрический	1.00	-
140	505806.14	1285832.37	Картометрический	1.00	-
141	505842.15	1285842.76	Картометрический	1.00	-
142	505847.10	1285834.65	Картометрический	1.00	-
143	505872.28	1285834.10	Картометрический	1.00	-
144	505903.01	1285844.20	Картометрический	1.00	-
145	505916.16	1285853.72	Картометрический	1.00	-
146	505927.70	1285862.08	Картометрический	1.00	-
147	505949.78	1285891.54	Картометрический	1.00	-
148	505966.93	1285898.86	Картометрический	1.00	-
149	505978.98	1285913.30	Картометрический	1.00	-
150	505985.07	1285916.64	Картометрический	1.00	-
151	505991.74	1285927.64	Картометрический	1.00	-
152	505993.41	1285931.62	Картометрический	1.00	-
153	506006.67	1285956.60	Картометрический	1.00	-
154	506012.23	1285982.12	Картометрический	1.00	-
155	506018.24	1286011.30	Картометрический	1.00	-
156	506028.78	1286031.62	Картометрический	1.00	-
157	506046.08	1286059.06	Картометрический	1.00	-
158	506059.05	1286078.00	Картометрический	1.00	-
159	506071.73	1286098.83	Картометрический	1.00	-
160	506042.55	1286139.87	Картометрический	1.00	-
161	506051.80	1286163.29	Картометрический	1.00	-
162	506062.48	1286190.32	Картометрический	1.00	-
163	506049.31	1286195.61	Картометрический	1.00	-
164	506042.92	1286198.17	Картометрический	1.00	-
165	506053.86	1286219.24	Картометрический	1.00	-
166	506039.68	1286222.85	Картометрический	1.00	-
167	506041.07	1286229.15	Картометрический	1.00	-
168	506047.62	1286258.24	Картометрический	1.00	-
169	506048.31	1286261.30	Картометрический	1.00	-
170	506028.27	1286263.54	Картометрический	1.00	-
171	506007.64	1286267.48	Картометрический	1.00	-
172	506016.88	1286291.56	Картометрический	1.00	-
173	505989.50	1286296.92	Картометрический	1.00	-
174	505960.29	1286293.34	Картометрический	1.00	-
175	505955.01	1286274.57	Картометрический	1.00	-
176	505944.22	1286254.96	Картометрический	1.00	-

1	2	3	4	5	6
177	505903.75	1286242.20	Картометрический	1.00	-
178	505885.20	1286248.29	Картометрический	1.00	-
179	505865.08	1286255.12	Картометрический	1.00	-
180	505868.66	1286263.26	Картометрический	1.00	-
181	505883.82	1286297.79	Картометрический	1.00	-
182	505886.68	1286303.86	Картометрический	1.00	-
183	505904.20	1286326.00	Картометрический	1.00	-
184	505911.10	1286325.64	Картометрический	1.00	-
185	505918.58	1286341.94	Картометрический	1.00	-
186	505918.87	1286343.98	Картометрический	1.00	-
187	505919.62	1286349.18	Картометрический	1.00	-
188	505923.16	1286360.32	Картометрический	1.00	-
189	505926.83	1286371.64	Картометрический	1.00	-
190	505921.04	1286373.29	Картометрический	1.00	-
191	505925.65	1286398.25	Картометрический	1.00	-
192	505877.91	1286405.64	Картометрический	1.00	-
193	505876.74	1286405.82	Картометрический	1.00	-
194	505873.90	1286407.20	Картометрический	1.00	-
195	505840.85	1286412.81	Картометрический	1.00	-
196	505835.24	1286413.73	Картометрический	1.00	-
197	505792.34	1286420.58	Картометрический	1.00	-
198	505774.40	1286423.44	Картометрический	1.00	-
199	505757.98	1286393.61	Картометрический	1.00	-
200	505744.93	1286369.44	Картометрический	1.00	-
201	505736.34	1286352.98	Картометрический	1.00	-
202	505745.45	1286348.97	Картометрический	1.00	-
203	505774.58	1286336.19	Картометрический	1.00	-
204	505805.26	1286331.05	Картометрический	1.00	-
205	505830.15	1286323.29	Картометрический	1.00	-
206	505841.08	1286312.88	Картометрический	1.00	-
207	505846.80	1286296.74	Картометрический	1.00	-
208	505848.11	1286283.21	Картометрический	1.00	-
209	505843.42	1286270.72	Картометрический	1.00	-
210	505837.17	1286263.17	Картометрический	1.00	-
211	505827.81	1286255.00	Картометрический	1.00	-
212	505800.93	1286144.42	Картометрический	1.00	-
213	505749.46	1285946.65	Картометрический	1.00	-
214	505782.66	1285951.83	Картометрический	1.00	-
215	505803.65	1285951.24	Картометрический	1.00	-
216	505804.23	1285939.39	Картометрический	1.00	-
217	505789.27	1285918.41	Картометрический	1.00	-
218	505785.19	1285897.81	Картометрический	1.00	-
219	505795.79	1285885.12	Картометрический	1.00	-
220	505777.19	1285883.91	Картометрический	1.00	-
221	505773.46	1285881.87	Картометрический	1.00	-
222	505752.90	1285894.95	Картометрический	1.00	-
223	505722.33	1285873.31	Картометрический	1.00	-
224	505686.18	1285854.79	Картометрический	1.00	-

1	2	3	4	5	6
225	505670.24	1285848.35	Картометрический	1.00	-
226	505709.49	1285892.97	Картометрический	1.00	-
227	505698.70	1285889.91	Картометрический	1.00	-
228	505683.23	1285876.17	Картометрический	1.00	-
229	505626.05	1285803.84	Картометрический	1.00	-
230	505632.68	1285785.16	Картометрический	1.00	-
231	505649.62	1285818.33	Картометрический	1.00	-
232	505643.15	1285789.59	Картометрический	1.00	-
233	505653.80	1285787.61	Картометрический	1.00	-
234	505686.89	1285784.30	Картометрический	1.00	-
133	505709.85	1285782.00	Картометрический	1.00	-
235	505841.49	1285999.29	Картометрический	1.00	-
236	505850.20	1286053.78	Картометрический	1.00	-
237	505863.89	1286065.29	Картометрический	1.00	-
238	505878.90	1286091.26	Картометрический	1.00	-
239	505883.83	1286113.77	Картометрический	1.00	-
240	505875.50	1286141.14	Картометрический	1.00	-
241	505841.57	1286150.26	Картометрический	1.00	-
242	505812.30	1286161.19	Картометрический	1.00	-
243	505793.75	1286076.35	Картометрический	1.00	-
244	505803.77	1286070.60	Картометрический	1.00	-
245	505807.84	1286063.95	Картометрический	1.00	-
246	505810.62	1286052.24	Картометрический	1.00	-
247	505810.89	1286039.00	Картометрический	1.00	-
248	505822.33	1286034.35	Картометрический	1.00	-
249	505812.82	1286004.91	Картометрический	1.00	-
250	505812.80	1286002.14	Картометрический	1.00	-
251	505817.84	1285992.66	Картометрический	1.00	-
252	505829.07	1285990.73	Картометрический	1.00	-
253	505838.99	1285994.31	Картометрический	1.00	-
235	505841.49	1285999.29	Картометрический	1.00	-
254	505887.98	1286410.35	Картометрический	1.00	-
255	505886.16	1286429.17	Картометрический	1.00	-
256	505880.09	1286436.16	Картометрический	1.00	-
257	505868.47	1286446.50	Картометрический	1.00	-
258	505857.92	1286455.89	Картометрический	1.00	-
259	505838.46	1286460.32	Картометрический	1.00	-
260	505834.92	1286439.55	Картометрический	1.00	-
261	505865.59	1286434.22	Картометрический	1.00	-
262	505861.10	1286415.02	Картометрический	1.00	-
254	505887.98	1286410.35	Картометрический	1.00	-
263	503684.77	1285510.64	Картометрический	5.00	-
264	503701.10	1285525.81	Картометрический	5.00	-
265	503721.29	1285544.56	Картометрический	5.00	-
266	503746.08	1285567.59	Картометрический	5.00	-

1	2	3	4	5	6
267	503755.97	1285580.17	Картометрический	5.00	-
268	503765.86	1285592.75	Картометрический	5.00	-
269	503775.75	1285605.33	Картометрический	5.00	-
270	503785.64	1285617.90	Картометрический	5.00	-
271	503795.53	1285630.48	Картометрический	5.00	-
272	503805.41	1285643.06	Картометрический	5.00	-
273	503825.19	1285668.22	Картометрический	5.00	-
274	503835.08	1285680.80	Картометрический	5.00	-
275	503844.97	1285693.38	Картометрический	5.00	-
276	503856.97	1285724.61	Картометрический	5.00	-
277	503864.74	1285718.53	Картометрический	5.00	-
278	503874.63	1285731.11	Картометрический	5.00	-
279	503884.52	1285743.69	Картометрический	5.00	-
280	503894.41	1285756.27	Картометрический	5.00	-
281	503904.29	1285768.85	Картометрический	5.00	-
282	503888.78	1285781.06	Картометрический	5.00	-
283	503904.66	1285809.25	Картометрический	5.00	-
284	503924.07	1285794.01	Картометрический	5.00	-
285	503933.96	1285806.58	Картометрический	5.00	-
286	503943.85	1285819.16	Картометрический	5.00	-
287	503953.74	1285831.74	Картометрический	5.00	-
288	503963.62	1285844.32	Картометрический	5.00	-
289	503944.61	1285859.56	Картометрический	5.00	-
290	503956.28	1285870.21	Картометрический	5.00	-
291	503973.51	1285856.90	Картометрический	5.00	-
292	503983.40	1285869.48	Картометрический	5.00	-
293	503968.56	1285881.46	Картометрический	5.00	-
294	504001.89	1285911.59	Картометрический	5.00	-
295	504008.50	1285931.28	Картометрический	5.00	-
296	504021.24	1285921.33	Картометрический	5.00	-
297	504027.97	1285938.09	Картометрический	5.00	-
298	504052.63	1286096.37	Картометрический	5.00	-
299	504041.70	1286098.29	Картометрический	5.00	-
300	504003.06	1286107.88	Картометрический	5.00	-
301	503967.09	1286127.33	Картометрический	5.00	-
302	503968.85	1286128.66	Картометрический	5.00	-
303	503968.17	1286129.20	Картометрический	5.00	-
304	503980.53	1286144.92	Картометрический	5.00	-
305	503992.89	1286160.64	Картометрический	5.00	-
306	503966.90	1286181.10	Картометрический	5.00	-
307	503983.28	1286199.00	Картометрический	5.00	-
308	504049.17	1286198.82	Картометрический	5.00	-
309	504066.86	1286220.24	Картометрический	5.00	-
310	504108.04	1286223.95	Картометрический	5.00	-
311	504144.08	1286323.98	Картометрический	5.00	-
312	504145.16	1286350.56	Картометрический	5.00	-
313	504143.54	1286379.85	Картометрический	5.00	-
314	504126.19	1286394.41	Картометрический	5.00	-

1	2	3	4	5	6
315	504073.69	1286390.91	Картометрический	5.00	-
316	504034.14	1286382.86	Картометрический	5.00	-
317	503827.86	1286273.00	Картометрический	5.00	-
318	503662.84	1286140.85	Картометрический	5.00	-
319	503670.84	1286131.25	Картометрический	5.00	-
320	503683.05	1286117.41	Картометрический	5.00	-
321	503879.66	1285939.02	Картометрический	5.00	-
322	503704.78	1285715.14	Картометрический	5.00	-
323	503609.30	1285592.90	Картометрический	5.00	-
263	503684.77	1285510.64	Картометрический	5.00	-
324	498206.96	1282774.76	Картометрический	5.00	-
325	498224.33	1282827.27	Картометрический	5.00	-
326	497447.09	1282820.02	Картометрический	5.00	-
327	497385.63	1282819.44	Картометрический	5.00	-
328	497309.86	1282943.87	Картометрический	5.00	-
329	497427.24	1283574.26	Картометрический	5.00	-
330	497455.31	1283627.61	Картометрический	5.00	-
331	497518.67	1283654.75	Картометрический	5.00	-
332	497563.39	1283673.93	Картометрический	5.00	-
333	497603.91	1283691.27	Картометрический	5.00	-
334	497678.17	1283723.08	Картометрический	5.00	-
335	497681.55	1283746.48	Картометрический	5.00	-
336	497452.00	1283715.69	Картометрический	5.00	-
337	497413.33	1283664.21	Картометрический	5.00	-
338	497360.35	1283566.72	Картометрический	5.00	-
339	497295.89	1283515.12	Картометрический	5.00	-
340	497249.51	1283352.25	Картометрический	5.00	-
341	497233.66	1283357.48	Картометрический	5.00	-
342	497226.31	1283329.07	Картометрический	5.00	-
343	497241.47	1283324.01	Картометрический	5.00	-
344	497221.61	1283254.26	Картометрический	5.00	-
345	497068.64	1283011.29	Картометрический	5.00	-
346	497042.72	1282973.34	Картометрический	5.00	-
347	496916.71	1282957.71	Картометрический	5.00	-
348	496883.75	1282955.02	Картометрический	5.00	-
349	496888.74	1282829.35	Картометрический	5.00	-
350	497004.91	1282557.01	Картометрический	5.00	-
351	497035.10	1282496.45	Картометрический	5.00	-
352	497040.89	1282483.64	Картометрический	5.00	-
353	497045.66	1282470.35	Картометрический	5.00	-
354	497051.46	1282450.10	Картометрический	5.00	-
355	497054.63	1282436.39	Картометрический	5.00	-
356	497056.98	1282422.46	Картометрический	5.00	-
357	497057.39	1282415.32	Картометрический	5.00	-
358	497056.92	1282408.18	Картометрический	5.00	-
359	497054.62	1282394.26	Картометрический	5.00	-
360	497051.44	1282380.92	Картометрический	5.00	-

1	2	3	4	5	6
361	497050.25	1282367.03	Картометрический	5.00	-
362	497050.18	1282354.98	Картометрический	5.00	-
363	497054.98	1282316.05	Картометрический	5.00	-
364	497073.80	1282330.46	Картометрический	5.00	-
365	497092.98	1282344.55	Картометрический	5.00	-
366	497096.98	1282346.63	Картометрический	5.00	-
367	497103.96	1282348.88	Картометрический	5.00	-
368	497111.72	1282348.38	Картометрический	5.00	-
369	497202.81	1282296.00	Картометрический	5.00	-
370	497215.10	1282289.44	Картометрический	5.00	-
371	497226.43	1282283.93	Картометрический	5.00	-
372	497231.73	1282312.17	Картометрический	5.00	-
373	497232.52	1282318.68	Картометрический	5.00	-
374	497234.86	1282337.32	Картометрический	5.00	-
375	497236.70	1282349.72	Картометрический	5.00	-
376	497227.66	1282373.09	Картометрический	5.00	-
377	497227.95	1282376.52	Картометрический	5.00	-
378	497324.16	1282412.65	Картометрический	5.00	-
379	497381.30	1282428.02	Картометрический	5.00	-
380	497399.09	1282435.51	Картометрический	5.00	-
381	497526.86	1282489.26	Картометрический	5.00	-
324	498206.96	1282774.76	Картометрический	5.00	-
382	500560.21	1280704.12	Картометрический	5.00	-
383	500572.91	1280744.76	Картометрический	5.00	-
384	500567.20	1280760.00	Картометрический	5.00	-
385	500656.73	1281020.36	Картометрический	5.00	-
386	500753.88	1281273.09	Картометрический	5.00	-
387	500744.21	1281292.49	Картометрический	5.00	-
388	500242.17	1281464.50	Картометрический	5.00	-
389	500113.15	1281507.99	Картометрический	5.00	-
390	500101.54	1281512.44	Картометрический	5.00	-
391	500060.93	1281393.35	Картометрический	5.00	-
392	499976.26	1281140.34	Картометрический	5.00	-
393	499967.91	1281115.38	Картометрический	5.00	-
394	499966.37	1281110.78	Картометрический	5.00	-
395	499892.58	1280878.83	Картометрический	5.00	-
396	499930.06	1280868.31	Картометрический	5.00	-
397	500401.85	1280735.89	Картометрический	5.00	-
398	500427.61	1280728.19	Картометрический	5.00	-
399	500433.15	1280726.53	Картометрический	5.00	-
400	500546.50	1280694.18	Картометрический	5.00	-
382	500560.21	1280704.12	Картометрический	5.00	-
401	501684.67	1279085.54	Картометрический	5.00	-
402	501804.10	1279563.17	Картометрический	5.00	-
403	501864.53	1279727.33	Картометрический	5.00	-
404	501868.05	1279728.70	Картометрический	5.00	-

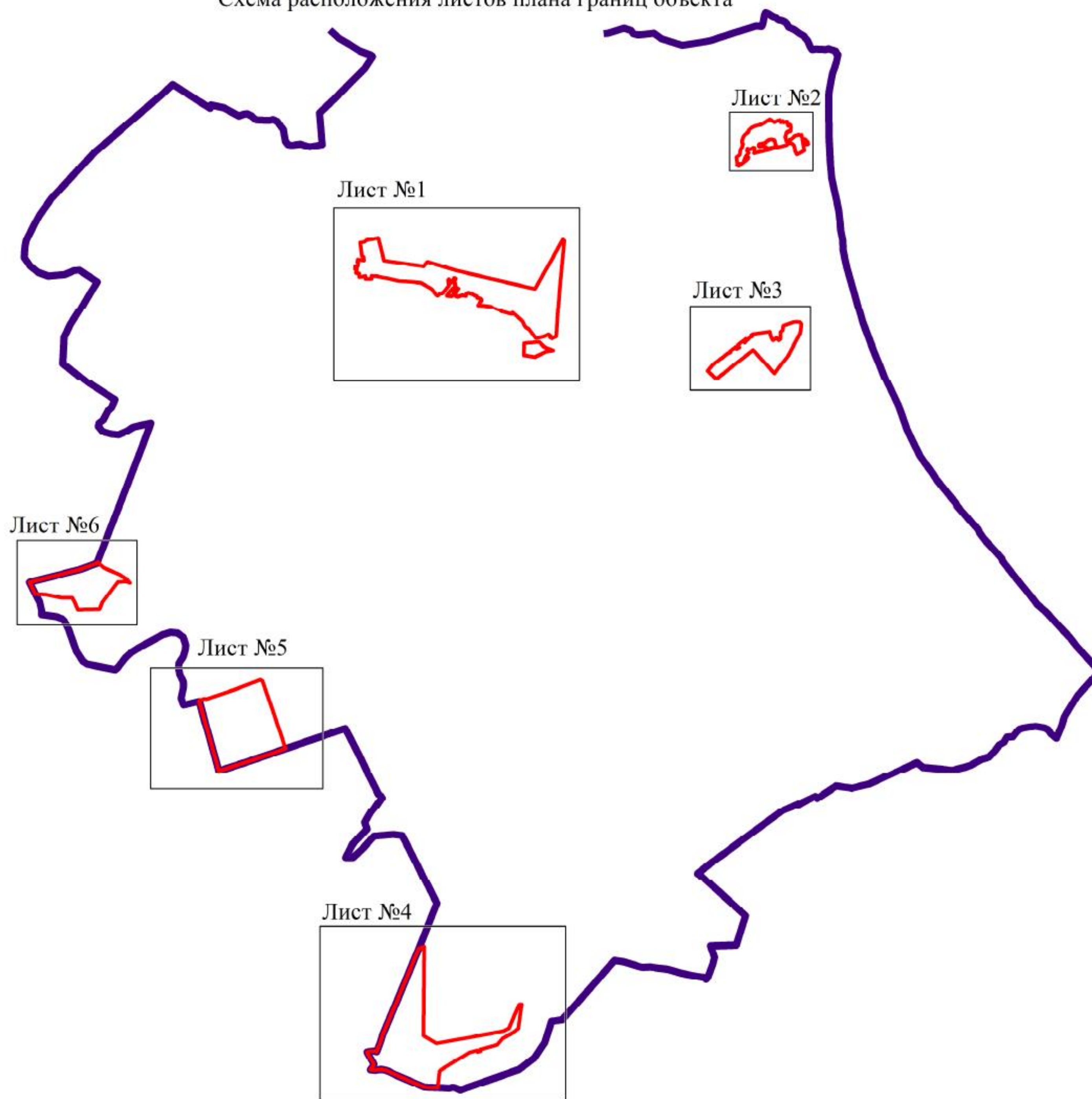
1	2	3	4	5	6
405	501871.31	1279737.57	Картометрический	5.00	-
406	501843.64	1279764.94	Картометрический	5.00	-
407	501824.40	1279788.84	Картометрический	5.00	-
408	501799.51	1279839.04	Картометрический	5.00	-
409	501758.18	1279939.36	Картометрический	5.00	-
410	501713.41	1280008.00	Картометрический	5.00	-
411	501711.49	1280010.95	Картометрический	5.00	-
412	501677.92	1280041.77	Картометрический	5.00	-
413	501690.56	1280006.12	Картометрический	5.00	-
414	501688.62	1279927.10	Картометрический	5.00	-
415	501489.90	1279778.74	Картометрический	5.00	-
416	501423.66	1279752.01	Картометрический	5.00	-
417	501419.43	1279546.52	Картометрический	5.00	-
418	501487.91	1279516.21	Картометрический	5.00	-
419	501531.70	1279492.06	Картометрический	5.00	-
420	501531.64	1279463.35	Картометрический	5.00	-
421	501531.49	1279388.77	Картометрический	5.00	-
422	501563.82	1279237.74	Картометрический	5.00	-
423	501567.39	1279143.89	Картометрический	5.00	-
401	501684.67	1279085.54	Картометрический	5.00	-

3. Сведения о характерных точках части (частей) границы объекта

Обозначение характерных точек части границы	Координаты, м		Метод определения координат характерной точки	Средняя квадратическая погрешность положения характерной точки (Mt), м	Описание обозначения точки на местности (при наличии)
	X	Y			
1	2	3	4	5	6
Часть №					
-	-	-	-	-	-

План границ объекта

Схема расположения листов плана границ объекта



Масштаб 1:50000

Используемые условные знаки и обозначения:

	границы территориальной зоны
	границы муниципального образования
Лист №1	область и номер листа плана границ объекта

Руководитель БУВО «Нормативно-проектный центр»

Подпись  Ю.В. Шалыгина Дата « ___ » _____ 2019 г.

Место для оттиска печати (при наличии) лица, составившего описание местоположения границ объекта





Исключенные участки земли и обременения:
 граница территории земли
 земельный участок (земли) или обременение земельного участка

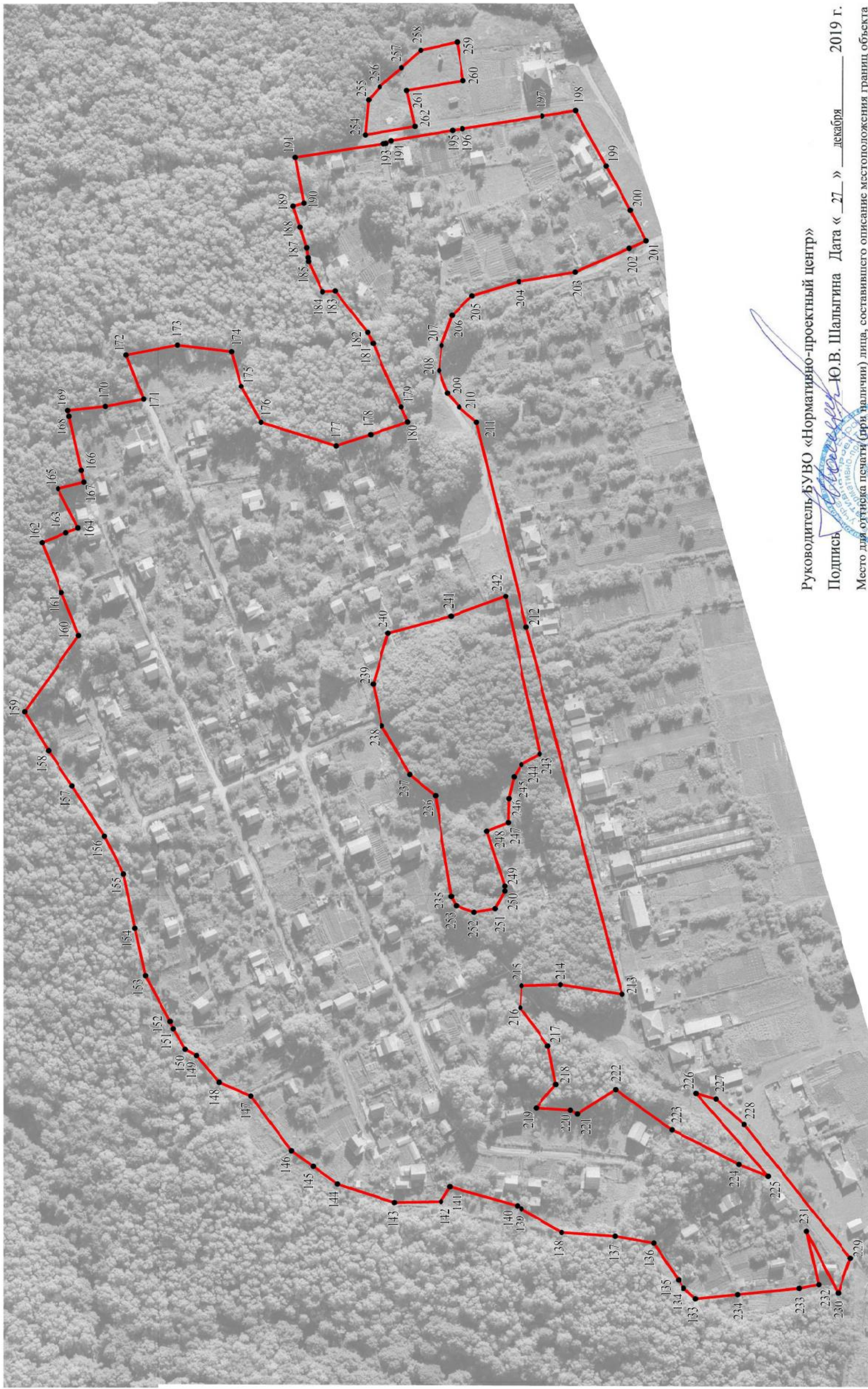
Масштаб 1:2000

Руководитель УИД: *Ирина Александровна Пашкина*
 Подпись: *И.А. Пашкина* Дата: « 21 » июля 2014 г.
 Место и дата составления плана: *г. Москва, 21 июля 2014 г.*





План границ объекта

Лист №2



Используемые условные знаки и обозначения:

-  границы территориальной зоны
-  характерная точка границ территориальной зоны

Масштаб 1:2000

Руководитель БУВО «Нормативно-проектный центр»

Подпись

2019 г.

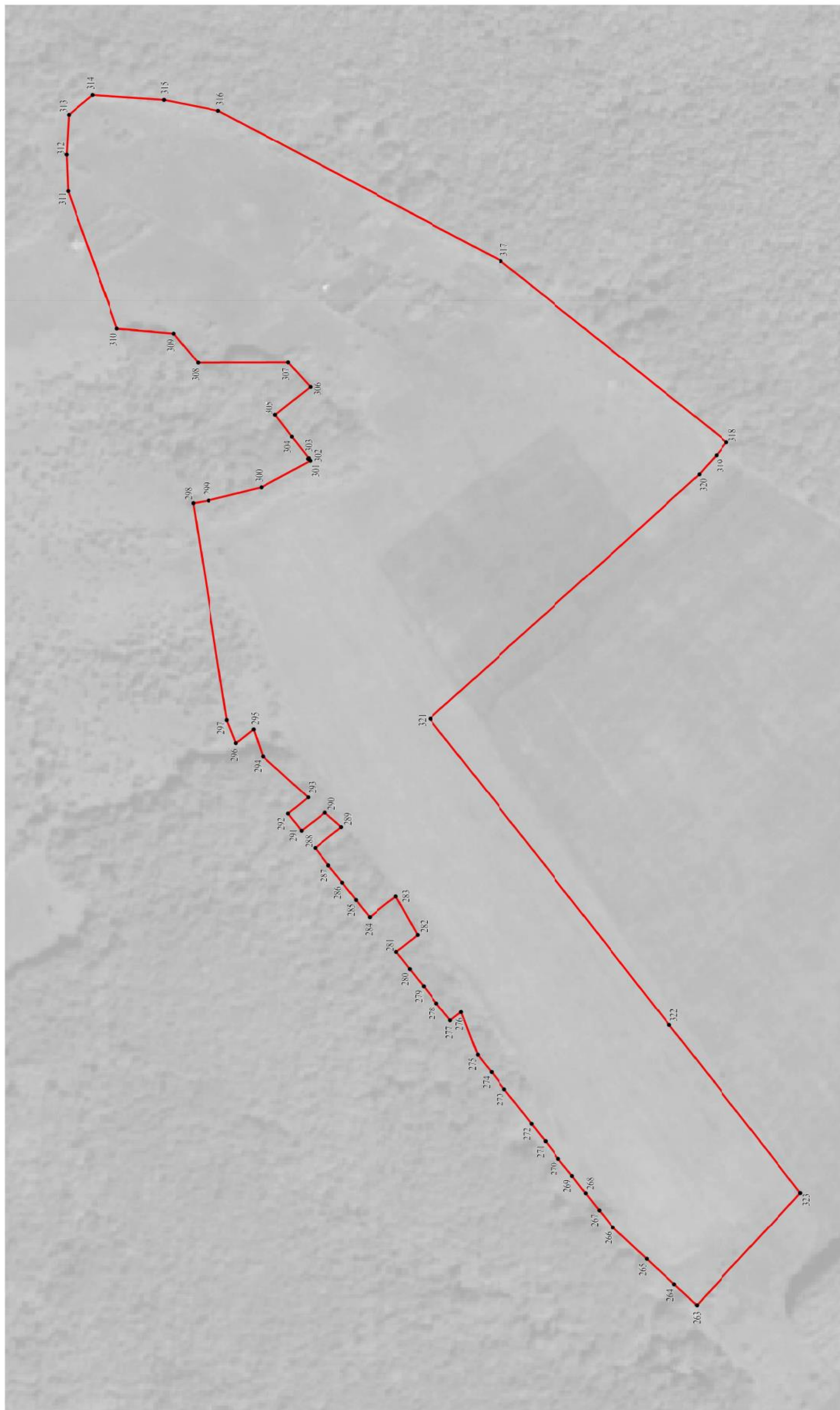
декабря

Дата « 27 »

Ю.В. Шалыгина

Место для оттиска печати (при наличии) лица, составившего описание местоположения границ объекта





Используемые условные знаки и обозначения:

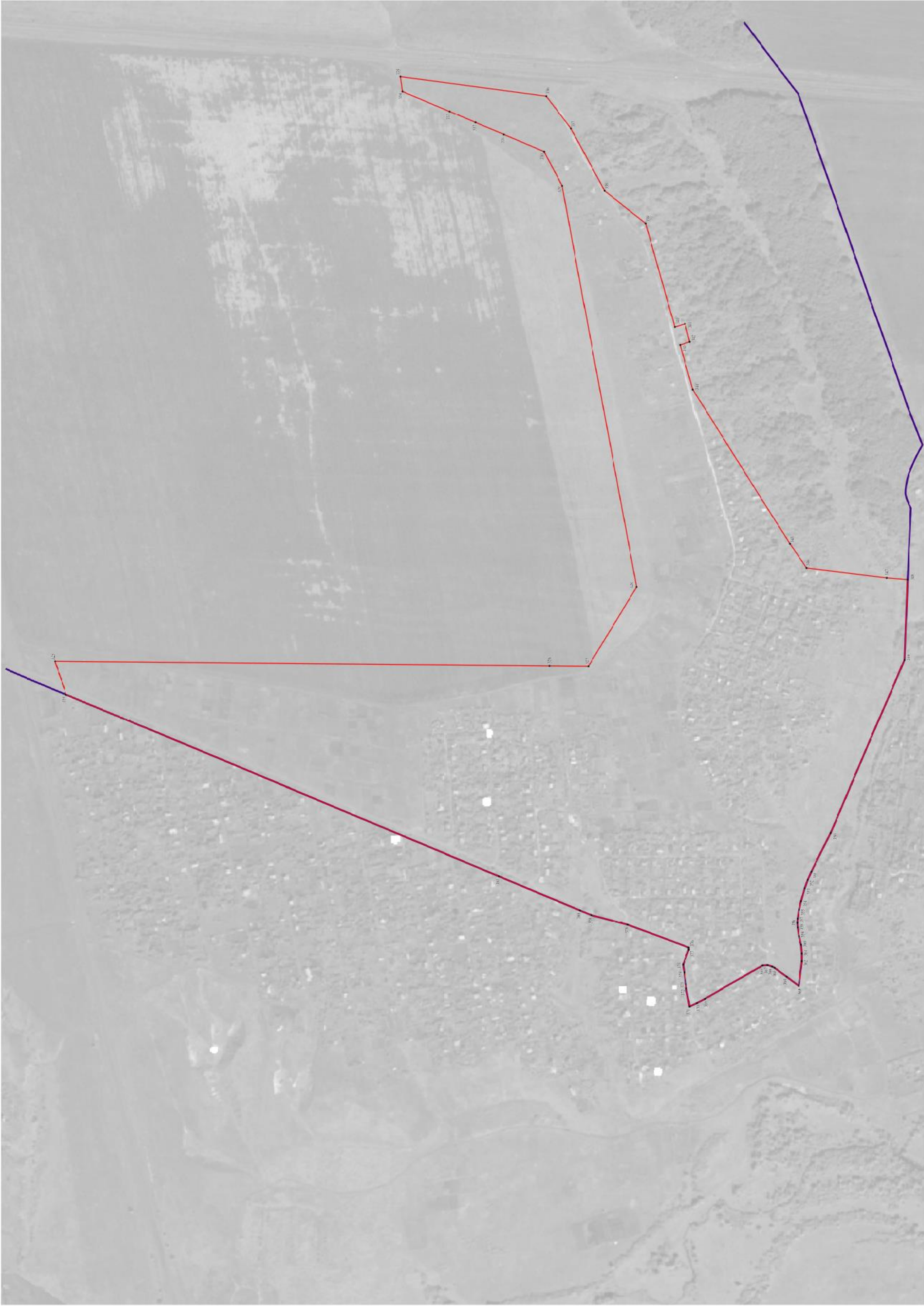
	границы территориальной зоны
	характерная точка границ территориальной зоны

Масштаб 1:20000

Руководитель БУВО «Нормативно-проектный центр»
 Подпись Ю.В. Шалыгина Дата « 27 » декабря 2019 Г.
 Место для оттиска печати (при наличии) листа, составившего описание местоположения границ объекта



План границ общины
Лист №4






Использованы условные знаки и обозначения:
 граница территориальной зоны
 граница муниципального образования
 чертоточка точки граница территориальной зоны

Масштаб 1:2000

Руководитель ООО «Инженерно-проектный центр
 «Полтава» **С.В. Швабрина** Дата « 2 » _____ 2018 г.
 Место и дата составления чертежа: чертоточка точек, систематического нанесения местонахождения границ общины

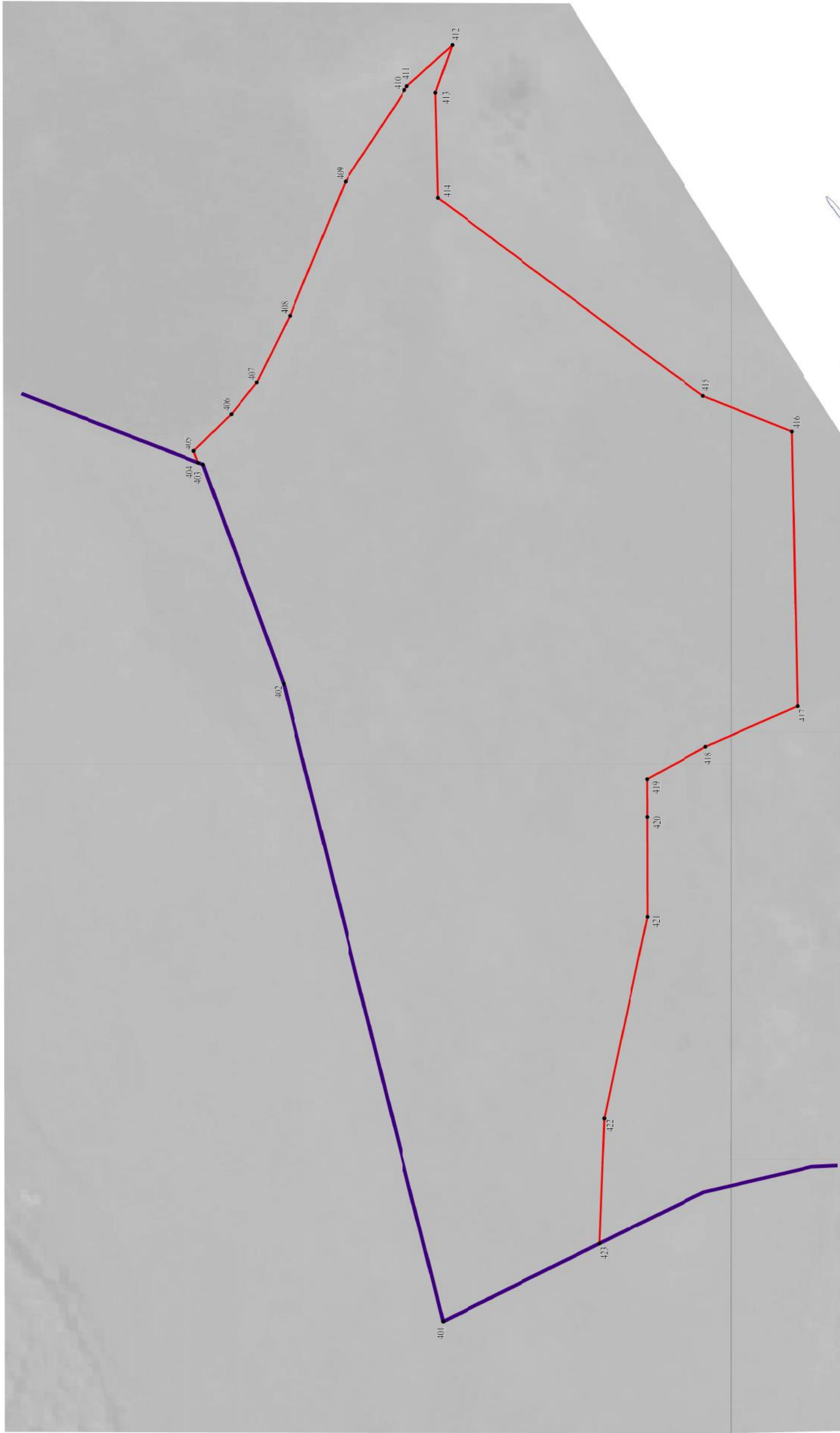


- Используемые условные знаки и обозначения:
-  границы территориальной зоны
 -  границы муниципального образования
 -  характеристика точки границ территориальной зоны

Масштаб 1:2000

Губернатор ФУДО «Порывало-пресельский центр»
 Подпись: Ю.В. Шалыгина Дата « 27 » _____ января _____ 2019 г.
 Место на объекте (срок действия) или государственного органа исполнительной власти субъекта





Используемые условные знаки и обозначения:

-  границы территориальной зоны
-  границы муниципального образования
-  характерная точка грани территориальной зоны

Масштаб 1:2000

Руководитель БУВО «Нормативно-проектный центр»

Подпись:  Ю.В. Шальгина Дата « 27 » декабря 2019 г.

Место для отрисовки плана (при наличии) листа, составившего описание местоположения границ объекта

