



ДЕПАРТАМЕНТ
АРХИТЕКТУРЫ И ГРАДОСТРОИТЕЛЬСТВА
ВОРОНЕЖСКОЙ ОБЛАСТИ

Правовое управление правительства
Воронежской области
ЗАРЕГИСТРИРОВАНО
* 16 * 06 2020г.
Регистрационный номер № 420

ПРИКАЗ

09.06.2020

№ 45-01-04/416

г. Воронеж

**Об утверждении правил землепользования и застройки Прогрессовского
сельского поселения Панинского муниципального района
Воронежской области**

В соответствии с Градостроительным кодексом Российской Федерации, Федеральным законом от 06.10.2003 № 131-ФЗ «Об общих принципах организации местного самоуправления в Российской Федерации», Законом Воронежской области от 07.07.2006 № 61-ОЗ «О регулировании градостроительной деятельности в Воронежской области», Законом Воронежской области от 20.12.2018 № 173-ОЗ «О перераспределении полномочий по утверждению правил землепользования и застройки между органами местного самоуправления поселений Воронежской области, городского округа город Нововоронеж, Борисоглебского городского округа и исполнительными органами государственной власти Воронежской области», постановлением правительства Воронежской области от 31.12.2014 № 1240 «Об утверждении Положения о департаменте архитектуры и градостроительства Воронежской области», на основании приказа департамента архитектуры и градостроительства Воронежской области от 01.03.2019 № 45-01-04/27 «О подготовке проектов правил землепользования и застройки поселений Аннинского, Бобровского, Верхнемамонского,

Верхнехавского, Воробьёвского, Каширского, Лискинского, Новоусманского, Ольховатского, Павловского, Панинского, Подгоренского, Рамонского, Семилукского и Хохольского муниципальных районов и городского округа город Нововоронеж Воронежской области», с учетом заключения о результатах публичных слушаний от 25.12.2019

п р и к а з ы в а ю:

1. Утвердить прилагаемые правила землепользования и застройки Прогрессовского сельского поселения Панинского муниципального района Воронежской области.

2. Признать утратившим силу решение Совета народных депутатов Прогрессовского сельского поселения Панинского муниципального района Воронежской области от 22.08.2018 № 158 «Об утверждении Правил землепользования и застройки Прогрессовского сельского поселения Панинского муниципального района Воронежской области».

3. Контроль исполнения настоящего приказа возложить на заместителя руководителя департамента архитектуры и градостроительства Воронежской области – начальника отдела территориального планирования Беляеву С.М.

Руководитель департамента
архитектуры и градостроительства
Воронежской области



А.А. Еренков

УТВЕРЖДЕНЫ
приказом департамента
архитектуры и градостроительства
Воронежской области
от 09.06.2020 № 45-01-04/416

**ПРАВИЛА ЗЕМЛЕПОЛЬЗОВАНИЯ И ЗАСТРОЙКИ
ПРОГРЕССОВСКОГО СЕЛЬСКОГО ПОСЕЛЕНИЯ ПАНИНСКОГО
МУНИЦИПАЛЬНОГО РАЙОНА ВОРОНЕЖСКОЙ ОБЛАСТИ**

**ЧАСТЬ I. ПОРЯДОК ПРИМЕНЕНИЯ ПРАВИЛ
ЗЕМЛЕПОЛЬЗОВАНИЯ И ЗАСТРОЙКИ И ВНЕСЕНИЯ В НИХ
ИЗМЕНЕНИЙ**

Раздел 1. Общие положения

**1. Предмет регулирования и цели подготовки Правил
землепользования и застройки Прогрессовского сельского поселения
Панинского муниципального района Воронежской области**

1. Правила землепользования и застройки Прогрессовского сельского поселения Панинского муниципального района Воронежской области (далее – Правила) являются документом градостроительного зонирования, который утверждается нормативным правовым актом департамента архитектуры и градостроительства Воронежской области и в котором устанавливаются территориальные зоны, градостроительные регламенты, порядок применения такого документа и порядок внесения в него изменений.

2. Правила разработаны в соответствии с Градостроительным кодексом Российской Федерации (далее – ГрК РФ), Земельным кодексом Российской Федерации, Федеральным законом от 06.10.2003 № 131-ФЗ «Об общих принципах организации местного самоуправления в Российской Федерации», иными нормативными правовыми актами Российской Федерации, Воронежской области, муниципальными правовыми актами

муниципального образования с учетом положений нормативных актов и документов, определяющих основные направления социально-экономического и градостроительного развития муниципального образования, а также сведений Единого государственного реестра недвижимости, сведений, документов и материалов, содержащихся в государственных информационных системах обеспечения градостроительной деятельности.

3. Правила разработаны в целях:

- создания условий для устойчивого развития территории муниципального образования, сохранения окружающей среды и объектов культурного наследия;
- создания условий для планировки территории муниципального образования;
- обеспечения прав и законных интересов физических и юридических лиц, в том числе правообладателей земельных участков и объектов капитального строительства;
- создания условий для привлечения инвестиций, в том числе путем предоставления возможности выбора наиболее эффективных видов разрешенного использования земельных участков и объектов капитального строительства.

2. Основные понятия, используемые в Правилах

В настоящих Правилах используются основные понятия, установленные законодательством Российской Федерации.

3. Сфера применения Правил

1. Действие настоящих Правил распространяется на всю территорию Прогрессовского сельского поселения Панинского муниципального района Воронежской области. Правила обязательны для соблюдения органами государственной власти, органами местного самоуправления, физическими и юридическими лицами, при осуществлении

ими градостроительной деятельности на территории Прогрессовского сельского поселения Панинского муниципального района Воронежской области.

2. Настоящие Правила применяются наряду с:

- техническими регламентами и иными обязательными требованиями, установленными в соответствии с законодательством в целях обеспечения безопасности жизни и здоровья людей, надежности и безопасности зданий, строений и сооружений, сохранения окружающей природной среды и объектов культурного наследия;
- региональными и местными нормативами градостроительного проектирования.

4. Содержание и порядок применения Правил

1. Правила включают в себя:

- 1) порядок их применения и внесения изменений в Правила;
- 2) карту градостроительного зонирования;
- 3) градостроительные регламенты.

Обязательным приложением к настоящим Правилам являются сведения о границах территориальных зон, которые должны содержать графическое описание местоположения границ территориальных зон, перечень координат характерных точек этих границ в системе координат, используемой для ведения Единого государственного реестра недвижимости.

2. Порядок применения Правил и внесения в них изменений включает в себя положения:

- 1) о регулировании землепользования и застройки;
- 2) об изменении видов разрешенного использования земельных участков и объектов капитального строительства физическими и юридическими лицами;
- 3) о подготовке документации по планировке территории органами местного самоуправления;

- 4) о проведении общественных обсуждений или публичных слушаний по вопросам землепользования и застройки;
- 5) о внесении изменений в Правила;
- 6) о регулировании иных вопросов землепользования и застройки.

5. Использование объектов недвижимости, не соответствующих настоящим Правилам

1. Земельные участки или объекты капитального строительства, виды разрешенного использования, предельные (минимальные и (или) максимальные) размеры и предельные параметры которых не соответствуют градостроительному регламенту, могут использоваться без установления срока приведения их в соответствие с градостроительным регламентом, за исключением случаев, если использование таких земельных участков и объектов капитального строительства опасно для жизни или здоровья человека, для окружающей среды, объектов культурного наследия.

2. Реконструкция указанных в подпункте 1 настоящего пункта объектов капитального строительства может осуществляться только путем приведения таких объектов в соответствие с градостроительным регламентом или путем уменьшения их несоответствия предельным параметрам разрешенного строительства, реконструкции. Изменение видов разрешенного использования указанных земельных участков и объектов капитального строительства может осуществляться путем приведения их в соответствие с видами разрешенного использования земельных участков и объектов капитального строительства, установленными градостроительным регламентом.

3. В случае если использование указанных в подпункте 1 настоящего пункта земельных участков и объектов капитального строительства продолжается и опасно для жизни или здоровья человека, для окружающей среды, объектов культурного наследия, в соответствии с

федеральными законами может быть наложен запрет на использование таких земельных участков и объектов.

6. Открытость и доступность информации о землепользовании и застройке

1. Настоящие Правила являются открытыми и общедоступными.
2. Настоящие Правила подлежат опубликованию в порядке, установленном для официального опубликования нормативных правовых актов Воронежской области, и размещению в федеральной государственной информационной системе территориального планирования и в государственной информационной системе обеспечения градостроительной деятельности.

Раздел 2. Положения о регулировании землепользования и застройки

7. Перераспределение полномочий между органами местного самоуправления Прогрессовского сельского поселения Панинского муниципального района Воронежской области и департаментом архитектуры и градостроительства Воронежской области

1. На основании Закона Воронежской области от 20.12.2018 № 173-ОЗ «О перераспределении полномочий по утверждению правил землепользования и застройки между органами местного самоуправления поселений Воронежской области, городского округа город Нововоронеж, Борисоглебского городского округа и исполнительными органами государственной власти Воронежской области» (далее – Закон Воронежской области) и в соответствии со статьей 8.2 ГрК РФ, пунктом 6.1 статьи 26.3 Федерального закона от 06.10.1999 № 184-ФЗ «Об общих принципах организации законодательных (представительных) и исполнительных органов государственной власти субъектов Российской Федерации», частью 1.2 статьи 17 Федерального закона от 06.10.2003 № 131-ФЗ «Об общих принципах организации местного самоуправления в Российской Федерации»

полномочия по утверждению Правил перераспределены между органами местного самоуправления Прогрессовского сельского поселения Панинского муниципального района Воронежской области и департаментом архитектуры и градостроительства Воронежской области (далее – Уполномоченный орган) на срок, установленный Законом Воронежской области.

2. После истечения срока, указанного в Законе Воронежской области, полномочия Уполномоченного органа, предусмотренные настоящими Правилами, осуществляются органами местного самоуправления Прогрессовского сельского поселения Панинского муниципального района Воронежской области в соответствии с требованиями ГрК РФ.

8. Полномочия Уполномоченного органа по вопросам землепользования и застройки

1. Полномочия Уполномоченного органа по вопросам землепользования и застройки включают:

1) принятие решений о подготовке проекта Правил, о подготовке проекта о внесении изменений в Правила;

2) утверждение Правил, утверждение внесения изменений в Правила;

3) принятие решений о предоставлении разрешений на условно разрешенный вид использования объектов капитального строительства или земельного участка;

4) принятие решений о предоставлении разрешения на отклонение от предельных параметров разрешенного строительства, реконструкции объектов капитального строительства;

5) иные полномочия в соответствии с действующим законодательством.

9. Комиссия по подготовке проектов Правил

1. Комиссия по подготовке проектов правил землепользования и застройки поселений Воронежской области, городского округа город Нововоронеж, Борисоглебского городского округа (далее – Комиссия) является специально созданным постоянно действующим коллегиальным органом при Уполномоченном органе в целях реализации полномочий, указанных в пункте 8 настоящих Правил, перераспределенных в соответствии с Законом Воронежской области и обеспечения выполнения задач градостроительного зонирования.

2. Комиссия создается и прекращает свою деятельность приказом Уполномоченного органа.

3. Состав и порядок деятельности Комиссии утверждается приказом Уполномоченного органа.

Раздел 3. Положения об изменении видов разрешенного использования земельных участков и объектов капитального строительства физическими и юридическими лицами

10. Изменение видов разрешенного использования земельных участков и объектов капитального строительства

1. Для каждой из установленных настоящими Правилами территориальных зон могут устанавливаться основные, условно разрешенные и вспомогательные виды разрешенного использования земельных участков и объектов капитального строительства.

2. Изменение одного вида разрешенного использования земельных участков и объектов капитального строительства на другой вид такого использования осуществляется в соответствии с градостроительным регламентом при условии соблюдения требований технических регламентов.

3. Основные и вспомогательные виды разрешенного использования земельных участков и объектов капитального строительства

правообладателями земельных участков и объектов капитального строительства, за исключением органов государственной власти, органов местного самоуправления, государственных и муниципальных учреждений, государственных и муниципальных унитарных предприятий, выбираются самостоятельно без дополнительных разрешений и согласования.

4. Решения об изменении одного вида разрешенного использования земельных участков и объектов капитального строительства, расположенных на землях, на которые действие градостроительных регламентов не распространяется или для которых градостроительные регламенты не устанавливаются, на другой вид такого использования принимаются в соответствии с федеральными законами.

11. Предоставление разрешения на условно разрешенный вид использования земельного участка или объекта капитального строительства

1. Физическое или юридическое лицо, заинтересованное в предоставлении разрешения на условно разрешенный вид использования земельного участка или объекта капитального строительства (далее - разрешение на условно разрешенный вид использования), направляет заявление о предоставлении разрешения на условно разрешенный вид использования в Комиссию. Заявление о предоставлении разрешения на условно разрешенный вид использования может быть направлено в форме электронного документа, подписанного электронной подписью в соответствии с требованиями Федерального закона от 06.04.2011 № 63-ФЗ «Об электронной подписи».

2. Порядок предоставления разрешения на условно разрешенный вид использования земельного участка или объекта капитального строительства определен статьей 39 ГрК РФ.

3. Проект решения о предоставлении разрешения на условно разрешенный вид использования подлежит рассмотрению на общественных

обсуждениях или публичных слушаниях, проводимых в порядке, установленном статьей 5.1 ГрК РФ, с учетом положений статьи 39 ГрК РФ.

12. Предоставление разрешения на отклонение от предельных параметров разрешенного строительства, реконструкции объектов капитального строительства

1. Правообладатели земельных участков, размеры которых меньше установленных градостроительным регламентом минимальных размеров земельных участков либо конфигурация, инженерно-геологические или иные характеристики которых неблагоприятны для застройки, вправе обратиться за разрешениями на отклонение от предельных параметров разрешенного строительства, реконструкции объектов капитального строительства (далее также – разрешение на отклонение от предельных параметров).

2. Правообладатели земельных участков вправе обратиться за разрешениями на отклонение от предельных параметров разрешенного строительства, реконструкции объектов капитального строительства, если такое отклонение необходимо в целях однократного изменения одного или нескольких предельных параметров разрешенного строительства, реконструкции объектов капитального строительства, установленных градостроительным регламентом для конкретной территориальной зоны, не более чем на десять процентов.

3. Порядок предоставления разрешения на отклонение от предельных параметров определен статьей 40 ГрК РФ.

4. Проект решения о предоставлении разрешения на отклонение от предельных параметров подлежит рассмотрению на общественных обсуждениях или публичных слушаниях, проводимых в порядке, установленном статьей 5.1 ГрК РФ, с учетом положений статьи 39 ГрК РФ, за исключением случая, указанного в части 1.1 статьи 40 ГрК РФ.

Раздел 4. Положения о подготовке документации по планировке территории органами местного самоуправления

13. Общие положения о подготовке документации по планировке территории

1. Подготовка документации по планировке территории осуществляется в целях обеспечения устойчивого развития территорий, в том числе выделения элементов планировочной структуры, установления границ земельных участков, установления границ зон планируемого размещения объектов капитального строительства.

2. Подготовка документации по планировке территории осуществляется в соответствии с главой 5 ГрК РФ.

3. Состав и содержание документации по планировке территории определяется ГрК РФ.

Раздел 5. Положения о проведении общественных обсуждений или публичных слушаний по вопросам землепользования и застройки

14. Общие положения о порядке проведения общественных обсуждений или публичных слушаний в сфере градостроительной деятельности

1. В целях соблюдения права человека на благоприятные условия жизнедеятельности, прав и законных интересов правообладателей земельных участков и объектов капитального строительства по проектам правил землепользования и застройки, проектам планировки территории, проектам межевания территории, проектам, предусматривающим внесение изменений в один из указанных утвержденных документов, проектам решений о предоставлении разрешения на условно разрешенный вид использования земельного участка или объекта капитального строительства, проектам решений о предоставлении разрешения на отклонение от предельных параметров разрешенного строительства, реконструкции объектов капитального строительства в соответствии с уставом муниципального

образования и (или) нормативным правовым актом представительного органа муниципального образования и с учетом положений ГрК РФ проводятся общественные обсуждения или публичные слушания, за исключением случаев, предусмотренных ГрК РФ и другими федеральными законами.

2. Порядок проведения общественных обсуждений или публичных слушаний определяется ГрК РФ, Уставом Прогрессовского сельского поселения Панинского муниципального района Воронежской области и (или) нормативным правовым актом представительного органа муниципального образования.

Раздел 6. Положения о внесении изменений в Правила

15. Основания и порядок внесения изменений в Правила

1. Основания для рассмотрения вопроса о внесении изменений в настоящие Правила предусмотрены статьей 33 ГрК РФ.

2. Внесение изменений в Правила осуществляется в порядке, предусмотренном статьями 31 и 32 ГрК РФ, с учетом особенностей, установленных статьей 33 ГрК РФ.

Раздел 7. Положения о регулировании иных вопросов землепользования и застройки

16. Общие принципы регулирования иных вопросов землепользования и застройки на территории Прогрессовского сельского поселения Панинского муниципального района Воронежской области

Иные вопросы землепользования и застройки на территории Прогрессовского сельского поселения Панинского муниципального района Воронежской области регулируются законодательством Российской Федерации, Воронежской области, муниципальными правовыми актами Прогрессовского сельского поселения Панинского муниципального района Воронежской области.

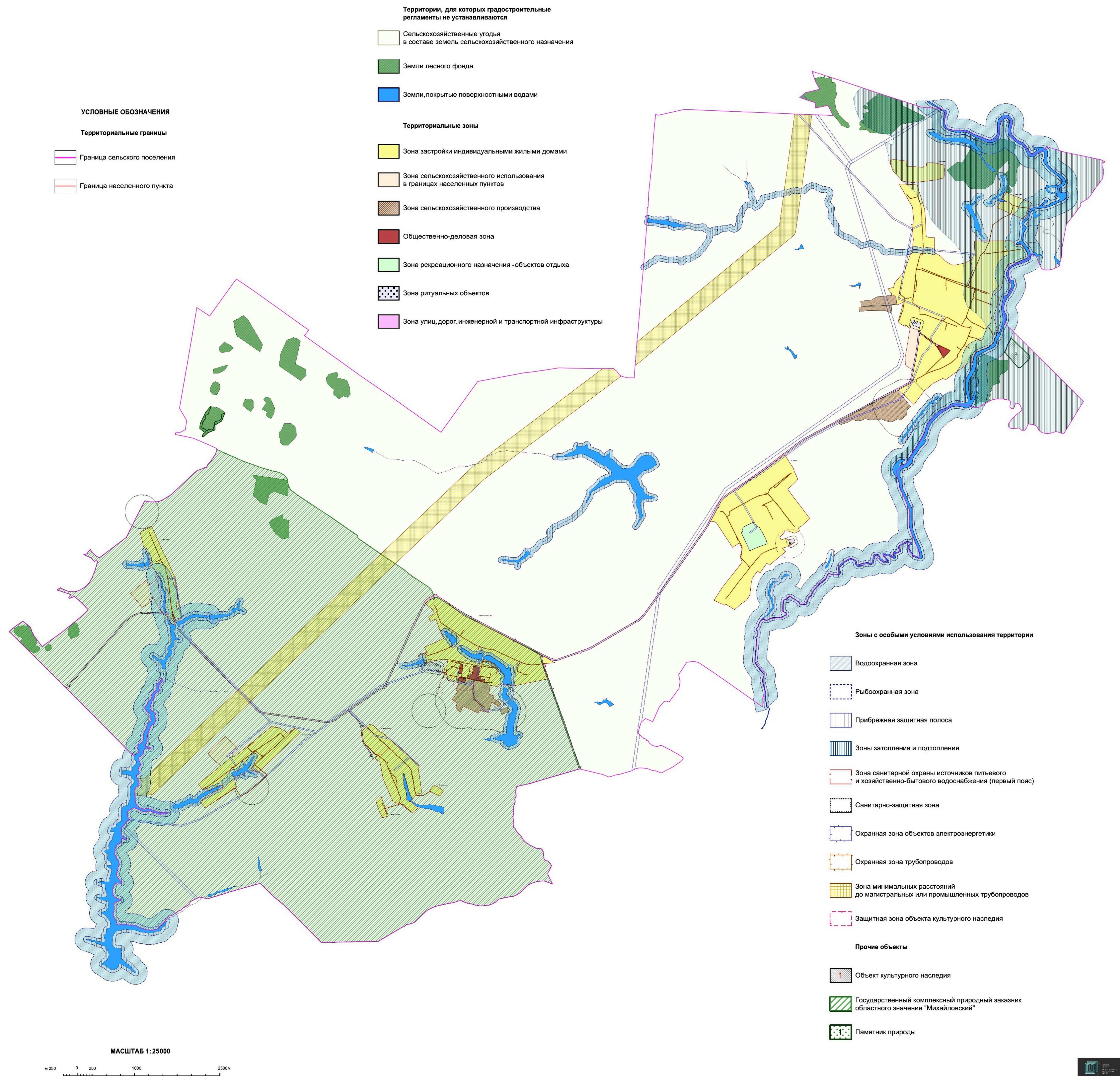
ЧАСТЬ II. КАРТА ГРАДОСТРОИТЕЛЬНОГО ЗОНИРОВАНИЯ**17. Карты градостроительного зонирования**

1. Карта градостроительного зонирования территории Прогрессовского сельского поселения Панинского муниципального района Воронежской области.



ПРАВИЛА ЗЕМЛЕПОЛЬЗОВАНИЯ И ЗАСТРОЙКИ

Карта градостроительного зонирования с отображением зон с особыми условиями использования территории
Прогрессовского сельского поселения Панинского муниципального района Воронежской области



2. Карта градостроительного зонирования с отображением зон с особыми условиями использования территории Прогрессовского сельского поселения Панинского муниципального района Воронежской области.





ПРАВИЛА ЗЕМЛЕПОЛЬЗОВАНИЯ И ЗАСТРОЙКИ

Карта градостроительного зонирования территории




Прогрессовского сельского поселения Панинского муниципального района Воронежской области

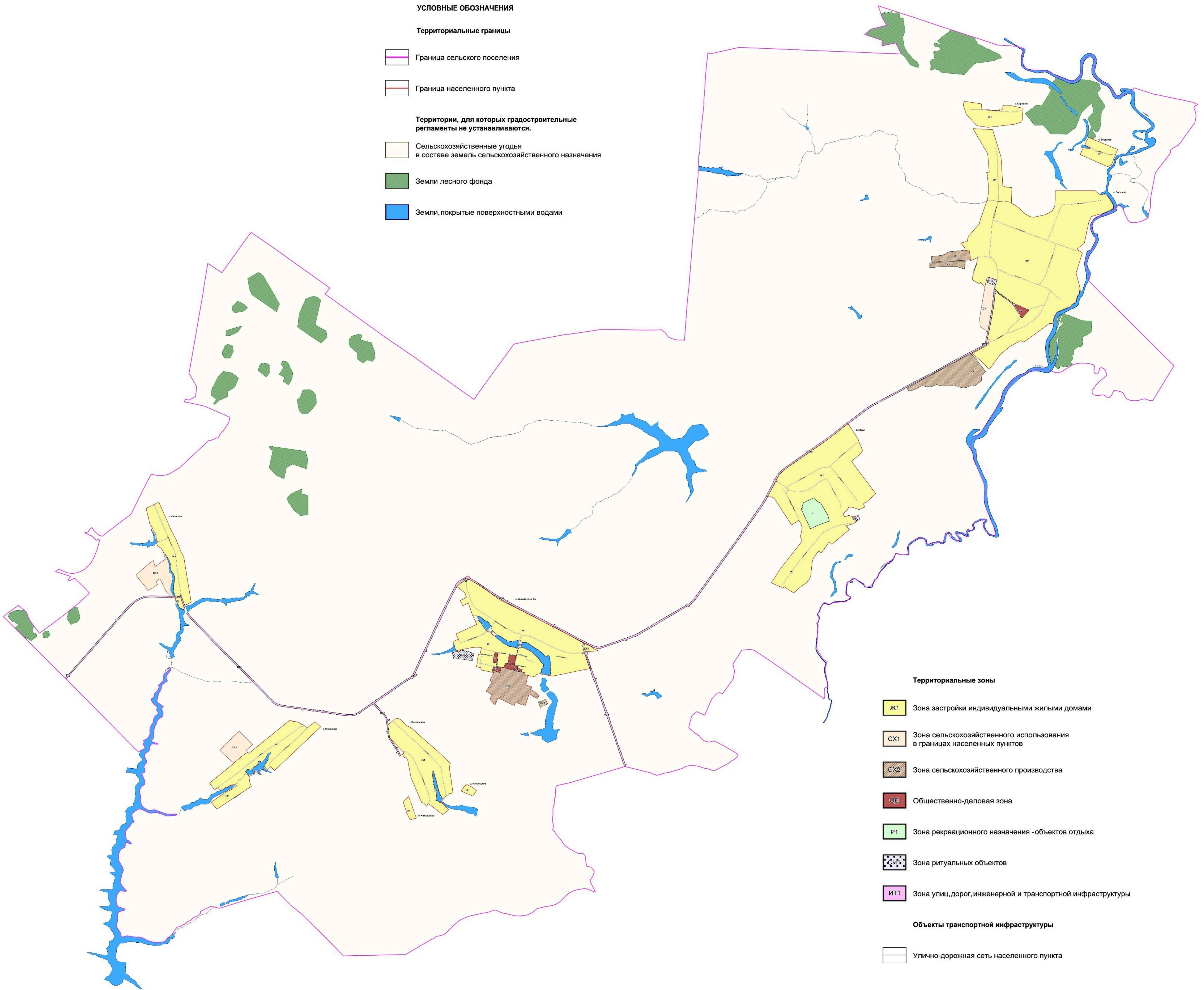
УСЛОВНЫЕ ОБОЗНАЧЕНИЯ

Территориальные границы







-  Граница сельского поселения
-  Граница населенного пункта

Территории, для которых градостроительные регламенты не устанавливаются.


-  Сельскохозяйственные угодья в составе земель сельскохозяйственного назначения
-  Земли лесного фонда
-  Земли, покрытые поверхностными водами




Территориальные зоны

-  Ж1 Зона застройки индивидуальными жилыми домами
-  СХ1 Зона сельскохозяйственного использования в границах населенных пунктов
-  СХ2 Зона сельскохозяйственного производства
-  ОД Общественно-деловая зона
-  Р1 Зона рекреационного назначения - объектов отдыха
-  ИТ1 Зона улиц, дорог, инженерной и транспортной инфраструктуры

Объекты транспортной инфраструктуры

-  Улично-дорожная сеть населенного пункта

МАСШТАБ 1:25000



2.1. На территории Прогрессовского сельского поселения Панинского муниципального района Воронежской области располагаются следующие особо охраняемые природные территории:

1. Памятник природы областного значения урочище «Воронежское»;
2. Памятник природы областного значения «Луг у с. Борщево»;
3. Комплексный государственный природный заказник областного значения «Михайловский».

2.2. На территории Прогрессовского сельского поселения Панинского муниципального района Воронежской области располагаются следующие объекты культурного наследия:

№ п/п	Наименование объекта культурного наследия	Сведения о границах территории объекта культурного наследия	Сведения о границах защитной зоны объекта культурного наследия	Сведения о границах зоны охраны объекта культурного наследия
1.	Церковь Андреевская	Не установлена	Установлена приказом управления по охране объектов культурного наследия Воронежской области от 14.11.2019 № 71-01-07/289 «Об утверждении графического описания местоположения границ (с перечнем координат характерных точек этих границ) защитных зон объектов культурного наследия, расположенных на территории Воронежской области» (далее – приказ от 14.11.2019 № 71-01-07/289)	Не установлена
2.	Церковь Покрова	Не установлена	Установлена приказом от 14.11.2019 № 71-01-07/289	Не установлена

18. Перечень территориальных зон, установленных на карте градостроительного зонирования

1. Порядок установления территориальных зон определен статьей 34 ГрК РФ. На карте градостроительного зонирования установлены следующие виды территориальных зон:

Наименование территориальной зоны	Кодовое обозначение территориальной зоны
Жилые зоны	
Зона застройки индивидуальными жилыми домами	Ж1
Общественно-деловые зоны	
Общественно-деловая зона	ОД
Зоны инженерной и транспортной инфраструктуры	
Зона улиц, дорог, инженерной и транспортной инфраструктуры	ИТ1
Зоны сельскохозяйственного использования	
Зона сельскохозяйственного использования в границах населенных пунктов	СХ1
Зона сельскохозяйственного производства	СХ2
Зоны рекреационного назначения	
Зона рекреационного назначения - объектов отдыха	Р1
Зоны специального назначения	
Зона ритуальных объектов	СН1

2. Сведения о границах территориальных зон, содержащие графическое описание местоположения границ территориальных зон, перечень координат характерных точек границ территориальных зон села Михайловка 1-я, являются приложением № 1 к настоящим Правилам.

3. Сведения о границах территориальных зон, содержащие графическое описание местоположения границ территориальных зон, перечень координат характерных точек границ территориальных зон села Ивановка, являются приложением № 2 к настоящим Правилам.

4. Сведения о границах территориальных зон, содержащие графическое описание местоположения границ территориальных зон, перечень координат характерных точек границ территориальных зон села Марьевка, являются приложением № 3 к настоящим Правилам.

5. Сведения о границах территориальных зон, содержащие графическое описание местоположения границ территориальных зон, перечень координат

характерных точек границ территориальных зон села Никольское, являются приложением № 4 к настоящим Правилам.

6. Сведения о границах территориальных зон, содержащие графическое описание местоположения границ территориальных зон, перечень координат характерных точек границ территориальных зон села Борщево, являются приложением № 5 к настоящим Правилам.

7. Сведения о границах территориальных зон, содержащие графическое описание местоположения границ территориальных зон, перечень координат характерных точек границ территориальных зон села Пады, являются приложением № 6 к настоящим Правилам.

8. Сведения о границах территориальных зон, содержащие графическое описание местоположения границ территориальных зон, перечень координат характерных точек границ территориальных зон, расположенных за границами населенных пунктов на территории Прогрессовского сельского поселения, являются приложением № 7 к настоящим Правилам.

ЧАСТЬ III. ГРАДОСТРОИТЕЛЬНЫЕ РЕГЛАМЕНТЫ

19. Общие положения о градостроительном регламенте

1. Градостроительным регламентом определяется правовой режим земельных участков, равно как всего, что находится над и под поверхностью земельных участков и используется в процессе их застройки и последующей эксплуатации объектов капитального строительства.

2. Действие градостроительного регламента распространяется в равной мере на все земельные участки и объекты капитального строительства, расположенные в пределах границ территориальной зоны, обозначенной на карте градостроительного зонирования.

3. Земли и земельные участки, на которые действие градостроительных регламентов не распространяется или для которых градостроительные регламенты не устанавливаются, определены статьей 36 ГрК РФ.

20. Виды разрешенного использования

1. Разрешенное использование земельных участков и объектов капитального строительства может быть следующих видов:

- основные виды разрешенного использования;
- условно разрешенные виды использования;
- вспомогательные виды разрешенного использования,

допустимые только в качестве дополнительных по отношению к основным видам разрешенного использования и условно разрешенным видам использования и осуществляемые совместно с ними.

2. Виды разрешенного использования (далее – ВРИ) земельных участков в настоящих Правилах определяются в соответствии с приказом Министерства экономического развития Российской Федерации от 01.09.2014 № 540 «Об утверждении классификатора видов разрешенного использования земельных участков».

21. Градостроительные регламенты территориальных зон

1. Зона застройки индивидуальными жилыми домами – Ж1

№ п/п	Код ВРИ	Наименование ВРИ	Предельные (минимальные и (или) максимальные) размеры земельных участков, в том числе их площадь, м ²		Максимальный процент застройки в границах земельного участка	Предельное количество этажей или предельная высота зданий, строений, сооружений	Минимальные отступы от границ земельных участков в целях определения мест допустимого размещения зданий, строений, сооружений, за пределами которых запрещено строительство зданий, строений, сооружений
			min	max			
ОСНОВНЫЕ ВИДЫ РАЗРЕШЕННОГО ИСПОЛЬЗОВАНИЯ ЗЕМЕЛЬНЫХ УЧАСТКОВ И ОБЪЕКТОВ КАПИТАЛЬНОГО СТРОИТЕЛЬСТВА							
1	2.1	Для индивидуального жилищного строительства	300	5000	50%	3 этажа	3 метра
2	2.1.1	Малозэтажная многоквартирная жилая застройка	600	не подлежит установлению	45%	4 этажа	6 метров
3	2.3	Блокированная жилая застройка	80	3000	50%	3 этажа	3 метра; 0 метров – при примыкании к соседним зданиям
4	2.2	Для ведения личного подсобного хозяйства (приусадебный земельный участок)	300	5000	30%	3 этажа	3 метра
5	1.19	Сенокосные	600	50000	0%	не подлежат установлению	
6	1.20	Выпас сельскохозяйственных животных	300	50000	0%	не подлежат установлению	
7	3.1.1	Предоставление коммунальных услуг	не подлежит установлению	5000		не подлежат установлению	
8	3.1.2	Административные здания организаций, обеспечивающих предоставление коммунальных услуг	не подлежат установлению		60%	3 этажа	3 метра
9	3.2.2	Оказание социальной помощи населению	не подлежат установлению		60%	3 этажа	3 метра
10	3.2.3	Оказание услуг связи	не подлежат установлению		60%	3 этажа	3 метра
11	3.4.1	Амбулаторно-поликлиническое	не подлежат установлению			3 этажа	3 метра

№ п/п	Код ВРИ	Наименование ВРИ	Предельные (минимальные и (или) максимальные) размеры земельных участков, в том числе их площадь, м ²		Максимальный процент застройки в границах земельного участка	Предельное количество этажей или предельная высота зданий, строений, сооружений	Минимальные отступы от границ земельных участков в целях определения мест допустимого размещения зданий, строений, сооружений, за пределами которых запрещено строительство зданий, строений, сооружений
			min	max			
12	3.5.1	обслуживание Дошкольное, начальное и среднее общее образование	не подлежат установлению			4 этажа	3 метра
13	3.6.2.	Парки культуры и отдыха	не подлежат установлению				
14	5.1.3	Площадки для занятий спортом	не подлежат установлению				
15	9.3	Историко-культурная деятельность	не подлежат установлению				
16	11.1	Общее пользование водными объектами	не подлежат установлению				
17	12.0.1	Улично-дорожная сеть	действие градостроительного регламента не распространяется				
18	12.0.2	Благоустройство территории	действие градостроительного регламента не распространяется				
УСЛОВНО РАЗРЕШЕННЫЕ ВИДЫ ИСПОЛЬЗОВАНИЯ ЗЕМЕЛЬНЫХ УЧАСТКОВ И ОБЪЕКТОВ КАПИТАЛЬНОГО СТРОИТЕЛЬСТВА							
19	2.7.1	Хранение автотранспорта	не подлежат установлению				
20	3.3	Бытовое обслуживание	200	5000	60%	3 этажа	3 метра
21	3.6.1	Объекты культурно-досуговой деятельности	200	5000	60%	3 этажа	3 метра
22	3.7.1	Осуществление религиозных обрядов	не подлежат установлению				3 метра
23	3.10.1	Амбулаторное ветеринарное обслуживание	200	5000	60%	3 этажа	3 метра
24	4.1	Деловое управление	не подлежат установлению			4 этажа	3 метра
25	4.4	Магазины	200	5000	60%	3 этажа	3 метра
26	4.5	Банковская и страховая деятельность	не подлежат установлению			3 этажа	3 метра
27	4.6	Общественное питание	200	5000	50%	3 этажа	3 метра
28	5.1.2	Обеспечение занятий спортом в помещениях	не подлежат установлению			не подлежит установлению	3 метра

№ п/п	Код ВРИ	Наименование ВРИ	Предельные (минимальные и (или) максимальные) размеры земельных участков, в том числе их площадь, м ²		Максимальный процент застройки в границах земельного участка	Предельное количество этажей или предельная высота зданий, строений, сооружений	Минимальные отступы от границ земельных участков в целях определения мест допустимого размещения зданий, строений, сооружений, за пределами которых запрещено строительство зданий, строений, сооружений
			min	max			
29	8.3	Обеспечение внутреннего порядка	не подлежат установлению				3 метра

Ограничения использования земельных участков и объектов капитального строительства, устанавливаемые в соответствии с законодательством Российской Федерации, определяются пунктом 22 настоящих Правил.

2. Общественно-деловая зона – ОД

№ п/п	Код ВРИ	Наименование ВРИ	Предельные (минимальные и (или) максимальные) размеры земельных участков, в том числе их площадь, м ²		Максимальный процент застройки в границах земельного участка	Предельное количество этажей или предельная высота зданий, строений, сооружений	Минимальные отступы от границ земельных участков в целях определения мест допустимого размещения зданий, строений, сооружений, за пределами которых запрещено строительство зданий, строений, сооружений
			min	max			
ОСНОВНЫЕ ВИДЫ РАЗРЕШЕННОГО ИСПОЛЬЗОВАНИЯ ЗЕМЕЛЬНЫХ УЧАСТКОВ И ОБЪЕКТОВ КАПИТАЛЬНОГО СТРОИТЕЛЬСТВА							
1	3.1.1	Предоставление коммунальных услуг	не подлежит установлению	5000	не подлежит установлению		
2	3.1.2	Административные здания организаций, обеспечивающих предоставление коммунальных услуг	не подлежат установлению		60%	не подлежат установлению	3 метра
3	3.2.3	Оказание услуг связи	не подлежат установлению		60%	не подлежат установлению	6 метров
4	3.3	Бытовое обслуживание	200	не подлежит	60%	не подлежат установлению	6 метров

№ п/п	Код ВРИ	Наименование ВРИ	Предельные (минимальные и (или) максимальные) размеры земельных участков, в том числе их площадь, м ²		Максимальный процент застройки в границах земельного участка	Предельное количество этажей или предельная высота зданий, строений, сооружений	Минимальные отступы от границ земельных участков в целях определения мест допустимого размещения зданий, строений, сооружений, за пределами которых запрещено строительство зданий, строений, сооружений
			min	max			
5	3.4.1	Амбулаторно-поликлиническое обслуживание	не подлежат установлению	установлению		не подлежат установлению	6 метров
6	3.5.1	Дошкольное, начальное и среднее общее образование	не подлежат установлению			4 этажа	6 метров
7	3.6.1	Объекты культурно-досуговой деятельности	не подлежат установлению		60%	не подлежат установлению	6 метров
8	3.7.1	Осуществление религиозных обрядов	не подлежат установлению				6 метров
9	3.8.1	Государственное управление	не подлежат установлению		60%	не подлежит установлению	6 метров
10	3.10.1	Амбулаторное ветеринарное обслуживание	не подлежат установлению		60%	3 этажа	3 метра
11	4.1	Деловое управление	не подлежат установлению		50%	не подлежит установлению	6 метров
12	4.3	Рынки	не подлежат установлению		45%	не подлежит установлению	6 метров
13	4.4	Магазины	200	не подлежит установлению	60%	не подлежит установлению	3 метра
14	4.5	Банковская и страховая деятельность	не подлежат установлению		60%	не подлежит установлению	6 метров
15	4.6	Общественное питание	400	не подлежит установлению	50%	не подлежит установлению	6 метров
16	4.8.1	Развлекательные мероприятия	не подлежат установлению		45%	не подлежит установлению	6 метров
17	4.9	Служебные гаражи	не подлежат установлению				3 метра
18	5.1.2	Обеспечение занятий спортом в помещениях	не подлежат установлению		45%	не подлежат установлению	6 метров
19	5.1.3	Площадки для занятий спортом	не подлежат установлению				
20	8.3	Обеспечение внутреннего правопорядка	не подлежат установлению				3 метра
21	9.3	Историко-культурная деятельность	не подлежат установлению				

№ п/п	Код ВРИ	Наименование ВРИ	Предельные (минимальные и (или) максимальные) размеры земельных участков, в том числе их площадь, м ²		Максимальный процент застройки в границах земельного участка	Предельное количество этажей или предельная высота зданий, строений, сооружений	Минимальные отступы от границ земельных участков в целях определения мест допустимого размещения зданий, строений, сооружений, за пределами которых запрещено строительство зданий, строений, сооружений
			min	max			
22	12.0.1	Улично-дорожная сеть	действие градостроительного регламента не распространяется				
23	12.0.2	Благоустройство территории	действие градостроительного регламента не распространяется				
УСЛОВНО РАЗРЕШЕННЫЕ ВИДЫ ИСПОЛЬЗОВАНИЯ ЗЕМЕЛЬНЫХ УЧАСТКОВ И ОБЪЕКТОВ КАПИТАЛЬНОГО СТРОИТЕЛЬСТВА							
24	2.7.1	Хранение автотранспорта	не подлежат установлению			1 этаж	1 м
25	4.9.1.3	Автомобильные мойки	не подлежат установлению				3 метра
26	6.4	Пищевая промышленность	400	5000	50%	не подлежат установлению	3 метра

Ограничения использования земельных участков и объектов капитального строительства, устанавливаемые в соответствии с законодательством Российской Федерации, определяются пунктом 22 настоящих Правил.

3. Зона улиц, дорог, инженерной и транспортной инфраструктуры – ИТ1

№ п/п	Код ВРИ	Наименование ВРИ	Предельные (минимальные и (или) максимальные) размеры земельных участков, в том числе их площадь, м ²		Максимальный процент застройки в границах земельного участка	Предельное количество этажей или предельная высота зданий, строений, сооружений	Минимальные отступы от границ земельных участков в целях определения мест допустимого размещения зданий, строений, сооружений, за пределами которых запрещено строительство зданий, строений, сооружений
			min	max			
ОСНОВНЫЕ ВИДЫ РАЗРЕШЕННОГО ИСПОЛЬЗОВАНИЯ ЗЕМЕЛЬНЫХ УЧАСТКОВ И ОБЪЕКТОВ КАПИТАЛЬНОГО СТРОИТЕЛЬСТВА							
1	7.2.1	Размещение автомобильных дорог	действие градостроительного регламента не распространяется				
2	3.1.1	Предоставление коммунальных услуг	не подлежат установлению				

№ п/п	Код ВРИ	Наименование ВРИ	Предельные (минимальные и (или) максимальные) размеры земельных участков, в том числе их площадь, м ²		Максимальный процент застройки в границах земельного участка	Предельное количество этажей или предельная высота зданий, строений, сооружений	Минимальные отступы от границ земельных участков в целях определения мест допустимого размещения зданий, строений, сооружений, за пределами которых запрещено строительство зданий, строений, сооружений
			min	max			
3	12.0.1	Улично-дорожная сеть	действие градостроительного регламента не распространяется				
УСЛОВНО РАЗРЕШЕННЫЕ ВИДЫ ИСПОЛЬЗОВАНИЯ ЗЕМЕЛЬНЫХ УЧАСТКОВ И ОБЪЕКТОВ КАПИТАЛЬНОГО СТРОИТЕЛЬСТВА							
4	4.9.1	Объекты дорожного сервиса	не подлежат установлению				3 метра

Ограничения использования земельных участков и объектов капитального строительства, устанавливаемые в соответствии с законодательством Российской Федерации, определяются пунктом 22 настоящих Правил.

4. Зона сельскохозяйственного использования в границах населенных пунктов – СХІ

№ п/п	Код ВРИ	Наименование ВРИ	Предельные (минимальные и (или) максимальные) размеры земельных участков, в том числе их площадь, м ²		Максимальный процент застройки в границах земельного участка	Предельное количество этажей или предельная высота зданий, строений, сооружений	Минимальные отступы от границ земельных участков в целях определения мест допустимого размещения зданий, строений, сооружений, за пределами которых запрещено строительство зданий, строений, сооружений
			min	max			
ОСНОВНЫЕ ВИДЫ РАЗРЕШЕННОГО ИСПОЛЬЗОВАНИЯ ЗЕМЕЛЬНЫХ УЧАСТКОВ И ОБЪЕКТОВ КАПИТАЛЬНОГО СТРОИТЕЛЬСТВА							
1	1.2	Выращивание зерновых и иных сельскохозяйственных культур	не подлежат установлению				
2	1.3	Овощеводство	не подлежат установлению				
3	1.5	Садоводство	не подлежат установлению				
4	1.12	Пчеловодство	не подлежат установлению				
5	1.13	Рыбоводство	не подлежат установлению				
6	1.16	Ведение личного подсобного	не подлежат установлению				

№ п/п	Код ВРИ	Наименование ВРИ	Предельные (минимальные и (или) максимальные) размеры земельных участков, в том числе их площадь, м ²		Максимальный процент застройки в границах земельного участка	Предельное количество этажей или предельная высота зданий, строений, сооружений	Минимальные отступы от границ земельных участков в целях определения мест допустимого размещения зданий, строений, сооружений, за пределами которых запрещено строительство зданий, строений, сооружений
			min	max			
		хозяйства на полевых участках					
7	1.17	Питомники	не подлежат установлению				
8	1.19	Сенокосение	не подлежат установлению				
9	1.20	Выпас сельскохозяйственных животных	не подлежат установлению				
10	3.1.1	Предоставление коммунальных услуг	не подлежат установлению				
11	3.6.2	Парки культуры и отдыха	не подлежат установлению				
12	11.1	Общее пользование водными объектами	не подлежат установлению				
13	12.0	Земельные участки (территории) общего пользования	действие градостроительного регламента не распространяется				
14	13.1	Ведение огородничества	100	4500	0%	не подлежат установлению	
УСЛОВНО РАЗРЕШЕННЫЕ ВИДЫ ИСПОЛЬЗОВАНИЯ ЗЕМЕЛЬНЫХ УЧАСТКОВ И ОБЪЕКТОВ КАПИТАЛЬНОГО СТРОИТЕЛЬСТВА							
15	1.15	Хранение и переработка сельскохозяйственной продукции	не подлежат установлению				3 метра
16	5.3	Охота и рыбалка	не подлежат установлению				
17	6.8	Связь	не подлежат установлению				3 метра

Ограничения использования земельных участков и объектов капитального строительства, устанавливаемые в соответствии с законодательством Российской Федерации, определяются пунктом 22 настоящих Правил.

5. Зона сельскохозяйственного производства – СХ2

№ п/п	Код ВРИ	Наименование ВРИ	Предельные (минимальные и (или) максимальные) размеры земельных участков, в том числе их площадь, м ²		Максимальный процент застройки в границах земельного участка	Предельное количество этажей или предельная высота зданий, строений, сооружений	Минимальные отступы от границ земельных участков в целях определения мест допустимого размещения зданий, строений, сооружений, за пределами которых запрещено строительство зданий, строений, сооружений
			min	max			
ОСНОВНЫЕ ВИДЫ РАЗРЕШЕННОГО ИСПОЛЬЗОВАНИЯ ЗЕМЕЛЬНЫХ УЧАСТКОВ И ОБЪЕКТОВ КАПИТАЛЬНОГО СТРОИТЕЛЬСТВА							
1	1.1	Растениеводство	не подлежат установлению				
2	1.12	Пчеловодство	не подлежат установлению				3 метра
3	1.15	Хранение и переработка сельскохозяйственной продукции	не подлежат установлению				
4	1.16	Ведение личного подсобного хозяйства на полевых участках	не подлежат установлению				
5	1.17	Питомники	не подлежат установлению				
6	1.18	Обеспечение сельскохозяйственного производства	не подлежат установлению				3 метра
7	3.1.1	Предоставление коммунальных услуг	не подлежат установлению				
8	4.1	Целовое управление	не подлежат установлению		50%	не подлежит установлению	3 метра
9	4.4	Магазины	не подлежат установлению		50%	не подлежит установлению	3 метра
10	4.9.1.1	Заправка транспортных средств	не подлежат установлению				
11	6.9	Склады	не подлежат установлению		60%	не подлежит установлению	3 метра
12	6.9.1	Складские площадки	не подлежат установлению				
13	9.3	Историко-культурная деятельность	не подлежат установлению				
14	12.0	Земельные участки (территории) общего пользования	не подлежат установлению				
действие градостроительного регламента не распространяется							
УСЛОВНО РАЗРЕШЕННЫЕ ВИДЫ ИСПОЛЬЗОВАНИЯ ЗЕМЕЛЬНЫХ УЧАСТКОВ И ОБЪЕКТОВ КАПИТАЛЬНОГО СТРОИТЕЛЬСТВА							

№ п/п	Код ВРИ	Наименование ВРИ	Предельные (минимальные и (или) максимальные) размеры земельных участков, в том числе их площадь, м ²		Максимальный процент застройки в границах земельного участка	Предельное количество этажей или предельная высота зданий, строений, сооружений	Минимальные отступы от границ земельных участков в целях определения мест допустимого размещения зданий, строений, сооружений, за пределами которых запрещено строительство зданий, строений, сооружений
			min	max			
15	1.7	Животноводство	не подлежат установлению				3 метра
16	6.4	Пищевая промышленность	не подлежат установлению				3 метра
17	6.8	Связь	не подлежат установлению				3 метра

Ограничения использования земельных участков и объектов капитального строительства, устанавливаемые в соответствии с законодательством Российской Федерации, определяются пунктом 22 настоящих Правил.

6. Зона рекреационного назначения - объектов отдыха - Р1

№ п/п	Код ВРИ	Наименование ВРИ	Предельные (минимальные и (или) максимальные) размеры земельных участков, в том числе их площадь, м ²		Максимальный процент застройки в границах земельного участка	Предельное количество этажей или предельная высота зданий, строений, сооружений	Минимальные отступы от границ земельных участков в целях определения мест допустимого размещения зданий, строений, сооружений, за пределами которых запрещено строительство зданий, строений, сооружений
			min	max			
ОСНОВНЫЕ ВИДЫ РАЗРЕШЕННОГО ИСПОЛЬЗОВАНИЯ ЗЕМЕЛЬНЫХ УЧАСТКОВ И ОБЪЕКТОВ КАПИТАЛЬНОГО СТРОИТЕЛЬСТВА							
1	3.6.2.	Парки культуры и отдыха	не подлежат установлению				
2	5.1.3	Площадки для занятий спортом	не подлежат установлению				
3	9.1	Охрана природных территорий	не подлежат установлению				
4	9.3	Историко-культурная деятельность	не подлежат установлению				

№ п/п	Код ВРИ	Наименование ВРИ	Пределные (минимальные и (или) максимальные) размеры земельных участков, в том числе их площадь, м ²		Максимальный процент застройки в границах земельного участка	Пределное количество этажей или предельная высота зданий, строений, сооружений	Минимальные отступы от границ земельных участков в целях определения мест допустимого размещения зданий, строений, сооружений, за пределами которых запрещено строительство зданий, строений, сооружений
			min	max			
5	12.0.2	Благоустройство территории	действие градостроительного регламента не распространяется				
6	3.1.1	Предоставление коммунальных услуг	не подлежат установлению				
УСЛОВНО РАЗРЕШЕННЫЕ ВИДЫ ИСПОЛЬЗОВАНИЯ ЗЕМЕЛЬНЫХ УЧАСТКОВ И ОБЪЕКТОВ КАПИТАЛЬНОГО СТРОИТЕЛЬСТВА							
7	5.1.4	Оборудованные площадки для занятий спортом	не подлежат установлению				
8	3.9.1	Обеспечение деятельности в области гидрометеорологии и смежных с ней областях	не подлежат установлению				
						3 метра	
						3 метра	

Ограничения использования земельных участков и объектов капитального строительства, устанавливаемые в соответствии с законодательством Российской Федерации, определяются пунктом 22 настоящих Правил.

7. Зона ритуальных объектов - СНІ

№ п/п	Код ВРИ	Наименование ВРИ	Предельные (минимальные и (или) максимальные) размеры земельных участков, в том числе их площадь, м ²		Максимальный процент застройки в границах земельного участка	Предельное количество этажей или предельная высота зданий, строений, сооружений	Минимальные отступы от границ земельных участков в целях определения мест допустимого размещения зданий, строений, сооружений, за пределами которых запрещено строительство зданий, строений, сооружений
			min	max			
ОСНОВНЫЕ ВИДЫ РАЗРЕШЕННОГО ИСПОЛЬЗОВАНИЯ ЗЕМЕЛЬНЫХ УЧАСТКОВ И ОБЪЕКТОВ КАПИТАЛЬНОГО СТРОИТЕЛЬСТВА							
1	12.1	Ритуальная деятельность	не подлежит установлению	400000	не подлежат установлению	3 метра	
2	3.1.1	Предоставление коммунальных услуг	не подлежит установлению				
УСЛОВНО РАЗРЕШЕННЫЕ ВИДЫ ИСПОЛЬЗОВАНИЯ ЗЕМЕЛЬНЫХ УЧАСТКОВ И ОБЪЕКТОВ КАПИТАЛЬНОГО СТРОИТЕЛЬСТВА							
3		Не установлены					

Ограничения использования земельных участков и объектов капитального строительства, устанавливаемые в соответствии с законодательством Российской Федерации, определяются пунктом 22 настоящих Правил.

22. Ограничения использования земельных участков и объектов капитального строительства, устанавливаемые в соответствии с законодательством Российской Федерации

1. На территории Прогрессовского сельского поселения Панинского муниципального района Воронежской области располагаются следующие зоны с особыми условиями использования территории:

- защитная зона объекта культурного наследия;
- охранная зона объектов электроэнергетики (объектов электросетевого хозяйства и объектов по производству электрической энергии);
- охранная зона трубопроводов (газопроводов, нефтепроводов и нефтепродуктопроводов, аммиакопроводов);
- водоохранная (рыбоохранная) зона;
- прибрежная защитная полоса;
- зоны санитарной охраны источников питьевого и хозяйственно-бытового водоснабжения, а также устанавливаемые в случаях, предусмотренных Водным кодексом Российской Федерации, в отношении подземных водных объектов зоны специальной охраны;
- зоны затопления и подтопления;
- санитарно-защитная зона;
- зона минимальных расстояний до магистральных или промышленных трубопроводов (газопроводов, нефтепроводов и нефтепродуктопроводов, аммиакопроводов).

2. Ограничения для зон с особыми условиями использования территории установлены в соответствии с действующими нормативами.

№ п/п	Вид зоны	Ограничения в использовании земельных участков и объектов капитального строительства	Основания установления ограничений
1	Защитная зона объекта культурного наследия	Запрещается строительство объектов капитального строительства и их реконструкция, связанная с изменением их параметров (высоты, количества этажей, площади), за исключением строительства и реконструкции линейных объектов.	Приказ управления по охране объектов культурного наследия Воронежской области от 14.11.2019 № 71-01-07/289 «Об утверждении графического описания местоположения границ (с перечнем координат характерных точек этих границ) защитных зон объектов культурного наследия, расположенных на территории Воронежской области»
2	Охранная зона объектов электроэнергетики (объектов электросетевого хозяйства и объектов по производству электрической энергии)	<p>1. В охранных зонах объектов электросетевого хозяйства, размещенных на земельных участках, запрещается осуществлять любые действия, которые могут нарушить безопасную работу объектов электросетевого хозяйства, в том числе привести к их повреждению или уничтожению, и (или) повлечь причинение вреда жизни, здоровью граждан и имуществу физических или юридических лиц, а также повлечь нанесение экологического ущерба и возникновение пожаров, в том числе:</p> <ul style="list-style-type: none"> - набрасывать на провода и опоры воздушных линий электропередачи посторонние предметы, а также подниматься на опоры воздушных линий электропередачи; - размещать любые объекты и предметы (материалы) в пределах созданных в соответствии с требованиями нормативно-технических документов проходов и подъездов для доступа к объектам электросетевого хозяйства, а также проводить любые работы и возводить сооружения, которые могут препятствовать доступу к объектам электросетевого хозяйства, без создания необходимых для такого доступа проходов и подъездов; - находиться в пределах огороженной территории и помещениях распределительных устройств и подстанций, открывать двери и люки распределительных устройств и подстанций, производить переключения и подключения в электрических сетях (указанное требование не распространяется на работников, занятых выполнением разрешённых в установленном порядке работ), разводить огонь в пределах охранных зон вводных и распределительных устройств, подстанций, воздушных линий электропередачи, а также в охранных 	<p>Постановление Правительства Российской Федерации от 24.02.2009 № 160 «О порядке установления охранных зон объектов электросетевого хозяйства и особых условий использования земельных участков, расположенных в границах таких зон»</p> <p>Постановление Правительства Российской Федерации от 18.11.2013 № 1033 «О порядке установления охранных зон объектов по производству электрической энергии и особых условий использования земельных участков, расположенных в границах таких зон»</p>

зонах кабельных линий электропередачи;

- размещать свалки;
- производить работы ударными механизмами, сбрасывать тяжести массой свыше 5 тонн, производить сброс и слив едких и коррозионных веществ и горюче-смазочных материалов (в охранных зонах подземных кабельных линий электропередачи).

2. Для объектов электросетевого хозяйства напряжением свыше 1000 вольт, помимо действий, предусмотренных пунктом 1, запрещается:

- складировать или размещать хранилища любых, в том числе горюче-смазочных материалов;
- размещать летские и спортивные площадки, стадионы, рынки, торговые точки, полевые станы, загоны для скота, гаражи и стоянки всех видов машин и механизмов, проводить любые мероприятия, связанные с большим скоплением людей, не занятых выполнением разрешённых в установленном порядке работ (в охранных зонах воздушных линий электропередачи);
- использовать (запускать) любые летательные аппараты, в том числе воздушных змеев, спортивные модели летательных аппаратов (в охранных зонах воздушных линий электропередачи);
- бросать якоря с судов и осуществлять их проход с отданными якорями, цепями, лотами, волокушами и тралями (в охранных зонах подводных кабельных линий электропередачи);
- осуществлять проход судов с поднятыми стрелами кранов и других механизмов (в охранных зонах воздушных линий электропередачи).

3. Без письменного разрешения сетевой организации запрещается:

- строительство, капитальный ремонт, реконструкция или снос зданий и сооружений;
- горные, взрывные, мелиоративные работы, в том числе связанные с временным затоплением земель;
- посадка и вырубка деревьев и кустарников;
- дноуглубительные, землечерпальные и погрузочно-разгрузочные работы, добыча рыбы, других водных животных и растений придонными орудиями лова, устройство водопоев, колка и заготовка льда (в охранных зонах подводных кабельных линий электропередачи);

- проход судов, у которых расстояние по вертикали от верхнего крайнего габарита с грузом или без груза до нижней точки провеса проводов переходов воздушных линий электропередачи через водоёмы менее минимально допустимого расстояния, в том числе с учётом максимального уровня подъёма воды при паводке;
 - проезд машин и механизмов, имеющих общую высоту с грузом или без груза от поверхности дороги более 4,5 метра (в охранных зонах воздушных линий электропередачи);
 - земляные работы на глубине более 0,3 метра (на вспахиваемых землях на глубине более 0,45 метра), а также планировка грунта (в охранных зонах подземных кабельных линий электропередачи);
 - полив сельскохозяйственных культур в случае, если высота струи воды может составить свыше 3 метров (в охранных зонах воздушных линий электропередачи);
 - полевые сельскохозяйственные работы с применением сельскохозяйственных машин и оборудования высотой более 4 метров (в охранных зонах воздушных линий электропередачи) или полевые сельскохозяйственные работы, связанные с вспашкой земли (в охранных зонах кабельных линий электропередачи).
4. Для объектов электросетевого хозяйства напряжением до 1000 вольт, помимо действий, предусмотренных пунктом 3, без письменного решения о согласовании сетевых организаций запрещается:
- размещать детские и спортивные площадки, стадионы, рынки, торговые точки, полевые станы, загоны для скота, гаражи и стоянки всех видов машин и механизмов, садовые, огороженные земельные участки и иные объекты недвижимости, расположенные в границах территории ведения гражданами садоводства или огородничества для собственных нужд объекты жилищного строительства, в том числе индивидуального (в охранных зонах воздушных линий электропередачи);
 - складировать или размещать хранилища любых, в том числе горюче-смазочных материалов;
 - устраивать причалы для стоянки судов, барж и плавучих кранов, бросать якоря с судов и осуществлять их проход с отданными якорями, цепями, лотами, волокушами и трапами (в охранных зонах подводных

кабельных линий электропередачи).

5. В охранных зонах объектов по производству электрической энергии запрещается осуществлять действия, которые могут нарушить безопасную работу объектов, в том числе привести к их повреждению или уничтожению и (или) повлечь причинение вреда жизни, здоровью граждан и имуществу физических или юридических лиц, а также нанесение вреда окружающей среде и возникновение пожаров и чрезвычайных ситуаций, а именно:

- убирать, перемещать, засыпать и повреждать предупреждающие знаки;
- размещать кладбища, скотомогильники, захоронения отходов производства и потребления, радиоактивных, химических, взрывчатых, токсичных, отравляющих и ядовитых веществ;
- производить сброс и слив едких и коррозионных веществ, в том числе растворов кислот, щелочей и солей, а также горюче-смазочных материалов;
- разводить огонь и размещать какие-либо открытые или закрытые источники огня;
- проводить работы, размещать объекты и предметы, возводить сооружения, которые могут препятствовать доступу к объектам, без создания необходимых для такого доступа проходов и подъездов;
- производить работы ударными механизмами, сбрасывать тяжести массой свыше 5 тонн;
- складировать любые материалы, в том числе взрывоопасные, пожароопасные и горюче-смазочные.

6. Без письменного согласования владельцев объектов запрещается:

- размещать детские и спортивные площадки, стадионы, рынки, торговые точки, полевые станы, загоны для скота, гаражи и стоянки всех видов машин и механизмов;
- проводить любые мероприятия, связанные с пребыванием людей, не занятых выполнением работ, разрешенных в установленном порядке;
- осуществлять горные, взрывные, мелiorативные работы, в том числе связанные с временным затоплением земель.

1. В охранных зонах трубопроводов запрещается производить всякого рода действия, могущие нарушить нормальную эксплуатацию

3 Охранная зона трубопроводов

Федеральный закон от 31.03.1999 № 69-ФЗ «О газоснабжении в Российской Федерации»

<p>(газопроводов, нефтепроводов и нефтепродуктопроводов, аммиакопроводов)</p>	<p>трубопроводов либо привести к их повреждению, в частности:</p> <ul style="list-style-type: none"> - перемещать, засыпать и ломать опознавательные и сигнальные знаки, контрольно - измерительные пункты; - открывать люки, калитки и двери необслуживаемых усилительных пунктов кабельной связи, ограждений узлов линейной арматуры, станций катодной и дренажной защиты, линейных и смотровых колодцев и других линейных устройств, открывать и закрывать краны и задвижки, отключать или включать средства связи, энергоснабжения и телемеханики трубопроводов; - уstraивать всякого рода свалки, выливать растворы кислот, солей и щелочей; - разрушать берегоукрепительные сооружения, водопропускные устройства, земляные и иные сооружения (устройства), предохраняющие трубопроводы от разрушения, а прилегающую территорию и окружающую местность - от аварийного разлива транспортируемой продукции; - бросать якоря, проходить с отданными якорями, цепями, лотами, волокушами и тралами, производить дноуглубительные и землечерпальные работы; - разводить огонь и размещать какие-либо открытые или закрытые источники огня. <p>2. В охранных зонах трубопроводов без письменного разрешения предпринять трубопроводного транспорта запрещается:</p> <ul style="list-style-type: none"> - возводить любые постройки и сооружения; на расстоянии ближе 1000 м от оси аммиакопровода запрещается: строить коллективные сады с жилыми домами, устраивать массовые спортивные соревнования, соревнования с участием зрителей, купания, массовый отдых людей, любительское рыболовство, расположение временных полевых жилищ и станов любого назначения, загоны для скота; - высаживать деревья и кустарники всех видов, складировать корма, удобрения, материалы, сено и солому, располагать коновязи, содержать скот, выделять рыбопромысловые участки, производить добычу рыбы, а также водных животных и растений, устраивать водопой, производить колку и заготовку льда; - сооружать проезды и проезды через трассы трубопроводов, устраивать стоянки автомобильного транспорта, тракторов и 	<p>Федерации»</p> <p>«Правила охраны магистральных трубопроводов», утвержденные Минтопэнерго РФ 29.04.1992 Постановлением Госгортехнадзора РФ от 22.04.1992 № 9</p> <p>Постановление Госгортехнадзора Российской Федерации от 23.11.1994 № 61 «О распространении «Правил охраны магистральных трубопроводов» на магистральные аммиакопроводы»</p> <p>Постановление Правительства Российской Федерации от 08.09.2017 № 1083 «Об утверждении Правил охраны магистральных газопроводов и о внесении изменений в Положение о представлении в федеральный орган исполнительной власти (его территориальные органы), уполномоченный Правительством Российской Федерации на осуществление государственного кадастрового учета, государственной регистрации прав, ведение Единого государственного реестра недвижимости и предоставление сведений, содержащихся в Едином государственном реестре недвижимости, федеральными органами исполнительной власти, органами государственной власти субъектов Российской Федерации и органами местного самоуправления дополнительных сведений, воспроизводимых на публичных кадастровых картах»</p>
---	--	---

<p>Постановление Правительства Российской Федерации от 20.11.2000 № 878 «Об утверждении Правил газораспределительных сетей»</p>	<p>механизмов, размещать сады и огороды;</p> <ul style="list-style-type: none"> - производить мелиоративные земляные работы, соорудить оросительные и осушительные системы; - производить всякого рода открытые и подземные, горные, строительные, монтажные и взрывные работы, планировку грунта. <p>3. В охранных зонах магистральных газопроводов запрещается:</p> <ul style="list-style-type: none"> - перемещать, засыпать, повреждать и разрушать контрольно-измерительные и контрольно-диагностические пункты, предупредительные надписи, опознавательные и сигнальные знаки местонахождения магистральных газопроводов; - открывать двери и люки необслуживаемых усилительных пунктов на кабельных линиях связи, калитки огражденной узлов линейной арматуры, двери установок электрохимической защиты, люки линейных и смотровых колодцев, открывать и закрывать краны, задвижки, отключать и включать средства связи, энергооборудования, устройства телемеханики магистральных газопроводов; - устраивать свалки, осуществлять сброс и слив едких и коррозионно-агрессивных веществ и горюче-смазочных материалов; - складировать любые материалы, в том числе горюче-смазочные, или размещать хранилища любых материалов; - повреждать берегозащитные, водовыпускные сооружения, земляные и иные сооружения (устройства), предохраняющие магистральный газопровод от разрушения; - осуществлять постановку судов и плавучих объектов на якорь, добычу морских млекопитающих, рыболовство придонными орудиями добычи (вылова) водных биологических ресурсов, плавание с вытравленной якорь-цепью; - проводить дноуглубительные и другие работы, связанные с изменением дна и берегов водных объектов, за исключением работ, необходимых для технического обслуживания объекта магистрального газопровода; - проводить работы с использованием ударно-импульсных устройств и вспомогательных механизмов, сбрасывать грузы; - осуществлять рекреационную деятельность (кроме деятельности по размещению туристских стоянок), разводить костры и размещать источники огня;
---	---

	<ul style="list-style-type: none"> - огораживать и перегородивать охранные зоны; - размещать какие-либо здания, строения, сооружения, не относящиеся к объектам, указанным в пункте 2 Правил, за исключением объектов, указанных в подпунктах «д» – «к» и «м» пункта 6 Правил, утвержденных Постановлением Правительства РФ от 08.09.2017 № 1083; - осуществлять несанкционированное подключение (присоединение) к магистральному газопроводу. 	
	<p>4. В охранных зонах магистральных газопроводов без письменного разрешения собственника магистрального газопровода или организации, эксплуатирующей магистральный газопровод не допускается:</p> <ul style="list-style-type: none"> - проведение горных, взрывных, строительных, монтажных, мелиоративных работ, в том числе работ, связанных с затоплением земель; - осуществление посадки и вырубки деревьев и кустарников; - проведение погрузочно-разгрузочных работ, устройство водопоев скота, колка и заготовка льда; - проведение земляных работ на глубине более чем 0,3 метра, планировка грунта; - сооружение заград на реках и ручьях; - складирование кормов, удобрений, сена, соломы, размещение полевых станков и загонов для скота; - размещение туристских стоянок; - размещение гаражей, стоянок и парковок транспортных средств; - сооружение проездов через магистральные газопроводы; - прокладка инженерных коммуникаций; - проведение инженерных изысканий, связанных с бурением скважин и устройством шурфов; - устройство причалов для судов и пляжей; - проведение работ на объектах транспортной инфраструктуры, находящихся на территории охранной зоны; - проведение работ, связанных с временным затоплением земель, не относящихся к землям сельскохозяйственного назначения. <p>5. В границах охранной зоны газораспределительных сетей</p>	

	<p>запрещается:</p> <ul style="list-style-type: none"> - строить объекты жилищно-гражданского и производственного назначения; - сносить и реконструировать мосты, коллекторы, автомобильные и железные дороги с расположенными на них газораспределительными сетями без предварительного выноса этих газопроводов по согласованию с эксплуатационными организациями; - разрушать берегоукрепительные сооружения, водопропускные устройства, земляные и иные сооружения, предохраняющие газораспределительные сети от разрушений; - перемещать, повреждать, засыпать и уничтожать опознавательные знаки, контрольно-измерительные пункты и другие устройства газораспределительных сетей; - устраивать свалки и склады, разливать растворы кислот, солей, щелочей и других химически активных веществ; - огораживать и перегораживать охранные зоны, препятствовать доступу персонала эксплуатационных организаций к газораспределительным сетям, проведению обслуживания и устранению повреждений газораспределительных сетей; - разводить огонь и размещать источники огня; - рыть погребя, копать и обрабатывать почву сельскохозяйственными и мелиоративными орудиями и механизмами на глубину более 0,3 метра; - открывать калитки и двери газорегуляторных пунктов, станций катодной и дренажной защиты, люки подземных колодцев, включать или отключать электроснабжение средств связи, освещения и систем телемеханики; - набрасывать, приставлять и привязывать к опорам и надземным газопроводам, ограждениям и зданиям газораспределительных сетей посторонние предметы, лестницы, влезать на них; - самовольно подключаться к газораспределительным сетям. 	
4	<p>Водоохранная зона</p> <p>В границах водоохранной зоны запрещается:</p> <ul style="list-style-type: none"> - использование сточных вод в целях регулирования плодородия почв; - размещение кладбищ, скотомогильников, объектов размещения отходов производства и потребления, химических, взрывчатых, токсичных, отравляющих и ядовитых веществ, пунктов захоронения радиоактивных отходов; - осуществление авиационных мер по борьбе с вредными организмами; 	Водный кодекс Российской Федерации

	<p>- движение и стоянка транспортных средств (кроме специальных транспортных средств), за исключением их движения по дорогам и стоянки на дорогах и в специально оборудованных местах, имеющих твердое покрытие;</p> <p>- строительство и реконструкция автозаправочных станций, складов горюче-смазочных материалов (за исключением случаев, если автозаправочные станции, склады горюче-смазочных материалов размещены на территориях портов, инфраструктуры внутренних водных путей, в том числе баз (сооружений) для стоянки маломерных судов, объектов органов федеральной службы безопасности), станций технического обслуживания, используемых для технического осмотра и ремонта транспортных средств, осуществление мойки транспортных средств;</p> <p>- размещение специализированных хранилищ пестицидов и агрохимикатов, применение пестицидов и агрохимикатов;</p> <p>- сброс сточных, в том числе дренажных, вод;</p> <p>- разведка и добыча общераспространенных полезных ископаемых (за исключением случаев, если разведка и добыча общераспространенных полезных ископаемых осуществляются пользователями недр, осуществляющими разведку и добычу иных видов полезных ископаемых, в границах предоставленных им в соответствии с законодательством Российской Федерации о недрах горных отвалов и (или) геологических отвалов на основании утвержденного технического проекта в соответствии со ст. 19.1 Закона Российской Федерации от 21 февраля 1992 года № 2395-1 «О недрах»).</p>	
Рыбоохранная зона	<p>В границах рыбоохранной зоны запрещается:</p> <ul style="list-style-type: none"> - использование сточных вод в целях регулирования плодородия почв; - размещение кладбищ, скотомогильников, объектов размещения отходов производства и потребления, химических, взрывчатых, токсичных, отравляющих и ядовитых веществ, пунктов захоронения радиоактивных отходов; - осуществление авиационных мер по борьбе с вредными организмами; - движение и стоянка транспортных средств (кроме специальных транспортных средств), за исключением их движения по дорогам и стоянки на дорогах и в специально оборудованных местах, имеющих твердое покрытие; 	<p>Постановление Правительства Российской Федерации от 06.10.2008 № 743 «Об утверждении Правил установления рыбоохранных зон»</p>

	<p>- размещение автозаправочных станций, складов горюче-смазочных материалов (за исключением случаев, если автозаправочные станции, склады горюче-смазочных материалов размещены на территориях портов, судостроительных и судоремонтных организаций, инфраструктуры внутренних водных путей при условии соблюдения требований законодательства в области охраны окружающей среды и Водного кодекса Российской Федерации), станций технического обслуживания, используемых для технического осмотра и ремонта транспортных средств, осуществление мойки транспортного средства;</p> <p>- размещение специализированных хранилищ пестицидов и агрохимикатов, применение пестицидов и агрохимикатов;</p> <p>- сброс сточных, в том числе дренажных, вод;</p> <p>- разведка и добыча общераспространенных полезных ископаемых (за исключением случаев, если разведка и добыча общераспространенных полезных ископаемых осуществляются пользователями недр, осуществляющими разведку и добычу иных видов полезных ископаемых, в границах предоставленных им в соответствии с законодательством Российской Федерации о недрах горных отвалов и (или) геологических отвалов на основании утвержденного технического проекта в соответствии со статьей 19.1 Закона Российской Федерации «О недрах»);</p> <p>- распашка земель;</p> <p>- размещение отвалов размываемых грунтов;</p> <p>- выпас сельскохозяйственных животных и организация для них летних лагерей, ванн.</p>	<p>Водный кодекс Российской Федерации</p>
5	<p>Прибрежная защитная полоса</p>	<p>В границах прибрежных защитных полос запрещается:</p> <ul style="list-style-type: none"> - использование сточных вод в целях регулирования плодородия почв; - размещение кладбищ, скотомогильников, объектов размещения отходов производства и потребления, химических, взрывчатых, токсичных, отравляющих и ядовитых веществ, пунктов захоронения радиоактивных отходов; - осуществление авиационных мер по борьбе с вредными организмами; - движение и стоянка транспортных средств (кроме специальных транспортных средств), за исключением их движения по дорогам и стоянки на дорогах и в специально оборудованных местах, имеющих твердое покрытие; - строительство и реконструкция автозаправочных станций, складов

	<p>горюче-смазочных материалов (за исключением случаев, если автозаправочные станции, склады горюче-смазочных материалов размещены на территориях портов, инфраструктуры внутренних водных путей, в том числе баз (сооружений) для стоянки маломерных судов, объектов органов федеральной службы безопасности), станций технического обслуживания, используемых для технического осмотра и ремонта транспортных средств, осуществление мойки транспортных средств;</p> <ul style="list-style-type: none"> - размещение специализированных хранилищ пестицидов и агрохимикатов, применение пестицидов и агрохимикатов; - сброс сточных, в том числе дренажных, вод; - разведка и добыча общераспространенных полезных ископаемых (за исключением случаев, если разведка и добыча общераспространенных полезных ископаемых осуществляются пользователями недр, осуществляющими разведку и добычу иных видов полезных ископаемых, в границах предоставленных им в соответствии с законодательством Российской Федерации о недрах горных отвалов и (или) геологических отвалов на основании утвержденного технического проекта в соответствии со ст. 19.1 Закона Российской Федерации от 21 февраля 1992 года № 2395-1 «О недрах»); - распашка земель; - размещение отвалов размываемых грунтов; - выпас сельскохозяйственных животных и организация для них летних лагерей, ванн. 	
<p>6</p> <p>Зоны санитарной охраны источников питьевого и хозяйственно-бытового водоснабжения, а также устанавливаемые в случаях, предусмотренных Водным кодексом Российской Федерации, в отношении подземных водных объектов зоны специальной охраны</p>	<p>В зоне санитарной охраны источников питьевого и хозяйственно-бытового водоснабжения запрещается сброс сточных, в том числе дренажных, вод.</p> <p>На территории зоны санитарной охраны подземных источников водоснабжения:</p> <ol style="list-style-type: none"> 1. В первом поясе не допускается: <ul style="list-style-type: none"> - посадка высокоствольных деревьев; - все виды строительства, не имеющие непосредственного отношения к эксплуатации, реконструкции и расширению водопроводных сооружений, в том числе прокладка трубопроводов различного назначения; - размещение жилых и хозяйственно-бытовых зданий; 	<p>Водный кодекс Российской Федерации</p> <p>СанПиН 2.1.4.1110-02 «Зоны санитарной охраны источников водоснабжения и водопроводов питьевого назначения»</p>

	<p>- проживание людей; - применение ядохимикатов и удобрений.</p> <p>2. Во втором поясе запрещено:</p> <ul style="list-style-type: none"> - закачка отработанных вод в подземные горизонты, подземное складирование твёрдых отходов и разработка недр земли; - размещение кладбищ, скотомогильников, полей ассенизации, полей фильтрации, навозохранилищ, силосных траншей, животноводческих и птицеводческих предприятий и других объектов, обусловливающих опасность микробного загрязнения подземных вод; - применение удобрений и ядохимикатов; - рубка леса главного пользования и реконструкции; - размещение складов горюче-смазочных материалов, ядохимикатов и минеральных удобрений, накопителей промстоков, шламоохранилищ и других объектов, обусловливающих опасность химического загрязнения подземных вод. <p>Бурение новых скважин и новое строительство, связанное с нарушением почвенного покрова, производится при обязательном согласовании с центром государственного санитарно-эпидемиологического надзора.</p> <p>3. В третьем поясе запрещено:</p> <ul style="list-style-type: none"> - закачка отработанных вод в подземные горизонты, подземное складирование твёрдых отходов и разработка недр земли; - размещение складов горюче-смазочных материалов, ядохимикатов и минеральных удобрений, накопителей промстоков, шламоохранилищ и других объектов, обусловливающих опасность химического загрязнения подземных вод. Размещение таких объектов допускается в пределах третьего пояса зоны санитарной охраны только при использовании защищённых подземных вод, при условии выполнения специальных мероприятий по защите водоносного горизонта от загрязнения при наличии санитарно-эпидемиологического заключения центра государственного санитарно-эпидемиологического надзора, выданного с учётом заключения органов геологического контроля. <p>Бурение новых скважин и новое строительство, связанное с нарушением почвенного покрова, производится при обязательном согласовании с центром государственного санитарно-эпидемиологического надзора.</p>
--	---

	<p>эпидемиологического надзора. На территории зоны санитарной охраны поверхностных источников водоснабжения:</p> <p>1. В первом поясе не допускается:</p> <ul style="list-style-type: none"> - посадка высокоствольных деревьев; - все виды строительства, не имеющие непосредственного отношения к эксплуатации, реконструкции и расширению водопроводных сооружений, в том числе прокладка трубопроводов различного назначения; - размещение жилых и хозяйственно-бытовых зданий; - проживание людей; - применение ядохимикатов и удобрений; - спуск любых сточных вод, в том числе сточных вод водного транспорта; - купание, стирка белья, водопой скота и другие виды водопользования, оказывающие влияние на качество воды.
	<p>2. Во втором поясе не допускается:</p> <ul style="list-style-type: none"> - рубка леса главного пользования и реконструкции, а также закрепление за лесозаготовительными предприятиями древесины на корню и лесосечного фонда долгосрочного пользования (допускается только рубки ухода и санитарные рубки леса); - расположение стойбищ и выпас скота, а также всякое другое использование водосма и земельных участков, лесных угодий в пределах прибрежной полосы шириной не менее 500 м, которое может привести к ухудшению качества или уменьшению количества воды источника водоснабжения; - отведение сточных вод в зоне водосбора источника водоснабжения, включая его притоки, не отвечающих гигиеническим требованиям к охране поверхностных вод; - размещение кладбищ, скотомогильников, полей ассенизации, полей фильтрации, навозохранилищ, силосных траншей, животноводческих и птицеводческих предприятий и других объектов, обуславливающих опасность микробного загрязнения подземных вод; - применение удобрений и ядохимикатов; - рубка леса главного пользования и реконструкции; - сброс промышленных, сельскохозяйственных, городских и ливневых

сточных вод, содержание в которых химических веществ и микроорганизмов превышает установленные санитарными правилами гигиенические нормативы качества воды (с учетом Определения Верховного Суда РФ от 25.09.2014 № АПЛ14-393);

- размещение складов горюче-смазочных материалов, ядохимикатов и минеральных удобрений, накопителей промстоков, шламоохранилищ и других объектов, обусловливающих опасность химического загрязнения подземных вод.

Регулирование отведения территории для нового строительства жилых, промышленных и сельскохозяйственных объектов, а также согласование изменений технологий действующих предприятий, связанных с повышением степени опасности загрязнения сточными водами источника водоснабжения производится при согласовании с центром государственного санитарно-эпидемиологического надзора. Все работы, в том числе добыча песка, гравия, донноуглубительные, в пределах акватории зоны санитарной охраны допускаются по согласованию с центром государственного санитарно - эпидемиологического надзора лишь при обосновании гидрологическими расчетами отсутствия ухудшения качества воды в створе водозабора.

Использование химических методов борьбы с эвтрофикацией водоемов допускается при условии применения препаратов, имеющих положительное санитарно - эпидемиологическое заключение государственной санитарно - эпидемиологической службы Российской Федерации.

Использование источников водоснабжения в пределах второго пояса зоны санитарной охраны для купания, туризма, водного спорта и рыбной ловли допускается в установленных местах при условии соблюдения гигиенических требований к охране поверхностных вод, а также гигиенических требований к зонам рекреации водных объектов.

3. В третьем поясе не допускается отведение сточных вод в зоне водосбора источника водоснабжения, включая его притоки, не отвечающих гигиеническим требованиям к охране поверхностных вод. Регулирование отведения территории для нового строительства жилых, промышленных и сельскохозяйственных объектов, а также

		<p>согласование изменений технологий действующих предприятий, связанных с повышением степени опасности загрязнения сточными водами источника водоснабжения производится при согласовании с центром государственного санитарно-эпидемиологического надзора. Все работы, в том числе добыча песка, гравия, донноуглубительные, в пределах акватории зоны санитарной охраны допускаются по согласованию с центром государственного санитарно-эпидемиологического надзора лишь при обосновании гидрологическими расчетами отсутствия ухудшения качества воды в створе водозабора.</p> <p>Использование химических методов борьбы с эвтрофикацией водоемов допускается при условии применения препаратов, имеющих положительное санитарно-эпидемиологическое заключение государственной санитарно-эпидемиологической службы Российской Федерации.</p>	
7	<p>Зоны затопления и подтопления</p>	<p>В зонах затопления и подтопления запрещается:</p> <ul style="list-style-type: none"> - размещение новых населенных пунктов и строительство объектов капитального строительства без обеспечения инженерной защиты таких населенных пунктов и объектов от затопления, подтопления; - использование сточных вод в целях регулирования плодородия почв; - размещение кладбищ, скотомогильников, объектов размещения отходов производства и потребления, химических, взрывчатых, токсичных, отравляющих и ядовитых веществ, пунктов хранения и захоронения радиоактивных отходов; - осуществление авиационных мер по борьбе с вредными организмами. 	<p>Водный кодекс Российской Федерации</p>
8	<p>Санитарно-защитная зона</p>	<p>В границах санитарно-защитной зоны не допускается использование земельных участков в целях:</p> <ul style="list-style-type: none"> - размещения жилой застройки, объектов образовательного и медицинского назначения, спортивных сооружений открытого типа, организаций отдыха детей и их оздоровления, зон рекреационного назначения и для ведения садоводства; - размещения объектов для производства и хранения лекарственных средств, объекты пищевых отраслей промышленности, оптовых складов продовольственного сырья и пищевой продукции, комплексов водопроводных сооружений для подготовки и хранения питьевой воды, использования земельных участков в целях производства, хранения и переработки сельскохозяйственной продукции, 	<p>Постановление Правительства Российской Федерации от 03.03.2018 № 222 «Об утверждении Правил установления санитарно-защитных зон и использования земельных участков, расположенных в границах санитарно-защитных зон»</p>

		<p>предназначенной для дальнейшего использования в качестве пищевой продукции, если химическое, физическое и (или) биологическое воздействие объекта, в отношении которого установлена санитарно-защитная зона, приведет к нарушению качества и безопасности таких средств, сырья, воды и продукции в соответствии с установленными требованиями.</p>	
9	<p>Зона минимальных расстояний до магистральных или промышленных трубопроводов (газопроводов, нефтепроводов и нефтепродуктопроводов, аммиакопроводов)</p>	<p>Перечень ограниченный использования земельных участков в границах зоны минимальных расстояний до магистральных или промышленных трубопроводов определяется Правительством РФ в положении о данном виде зоны с особыми условиями использования территории.</p>	

Приложение №1
к правилам землепользования и застройки
Прогрессовского сельского поселения
Панинского муниципального района
Воронежской области

СВЕДЕНИЯ О ГРАНИЦАХ ТЕРРИТОРИАЛЬНЫХ ЗОН,
СОДЕРЖАЩИЕ ГРАФИЧЕСКОЕ ОПИСАНИЕ МЕСТОПОЛОЖЕНИЯ
ГРАНИЦ ТЕРРИТОРИАЛЬНЫХ ЗОН, ПЕРЕЧЕНЬ КООРДИНАТ
ХАРАКТЕРНЫХ ТОЧЕК ГРАНИЦ ТЕРРИТОРИАЛЬНЫХ ЗОН
СЕЛА МИХАЙЛОВКА 1-Я

ОПИСАНИЕ МЕСТОПОЛОЖЕНИЯ ГРАНИЦ

Зона застройки индивидуальными жилыми домами - Ж1

 (наименование объекта, местоположение границ которого описано
 (далее - объект)

Раздел 1

Сведения об объекте		
№ п/п	Характеристики объекта	Описание характеристик
1	2	3
1	Местоположение объекта	Воронежская область, Панинский муниципальный район, Прогрессовское сельское поселение, село Михайловка 1-я
2	Площадь объекта \pm величина погрешности определения площади ($P \pm \Delta P$)	1639991 \pm 22411 м ²
3	Иные характеристики объекта	-

Раздел 2

Сведения о местоположении границ объекта					
1. Система координат: МСК - 36, зона 2					
2. Сведения о характерных точках границ объекта					
Обозначение характерных точек границ	Координаты, м		Метод определения координат характерной точки	Средняя квадратическая погрешность положения характерной точки (Mt), м	Описание обозначения точки на местности (при наличии)
	X	Y			
1	2	3	4	5	6
1	511867.47	2172825.44	Картометрический	5.00	-
2	511867.94	2172825.70	Картометрический	5.00	-
3	511879.70	2172837.77	Картометрический	5.00	-
4	511896.93	2172857.20	Картометрический	5.00	-
5	511912.96	2172875.28	Картометрический	5.00	-
6	511930.64	2172899.73	Картометрический	5.00	-
7	511944.93	2172919.49	Картометрический	5.00	-
8	511960.77	2172946.90	Картометрический	5.00	-
9	511970.79	2172962.70	Картометрический	5.00	-
10	511957.91	2172964.79	Картометрический	5.00	-
11	511942.58	2172965.60	Картометрический	5.00	-
12	511944.46	2172982.28	Картометрический	5.00	-
13	511972.12	2172985.16	Картометрический	5.00	-
14	511977.57	2172989.10	Картометрический	5.00	-
15	511980.47	2173003.72	Картометрический	5.00	-
16	511977.04	2173024.24	Картометрический	5.00	-
17	511968.56	2173045.78	Картометрический	5.00	-
18	511947.65	2173084.15	Картометрический	5.00	-
19	511930.26	2173111.84	Картометрический	5.00	-
20	511912.44	2173140.20	Картометрический	5.00	-
21	511896.47	2173165.63	Картометрический	5.00	-
22	511881.34	2173189.71	Картометрический	5.00	-
23	511863.55	2173216.25	Картометрический	5.00	-
24	511846.02	2173242.42	Картометрический	5.00	-
25	511828.48	2173268.59	Картометрический	5.00	-
26	511810.60	2173295.28	Картометрический	5.00	-
27	511793.30	2173321.07	Картометрический	5.00	-
28	511760.91	2173366.56	Картометрический	5.00	-
29	511668.75	2173483.16	Картометрический	5.00	-
30	511605.98	2173608.80	Картометрический	5.00	-
31	511600.71	2173619.36	Картометрический	5.00	-
32	511546.77	2173727.33	Картометрический	5.00	-
33	511472.92	2173877.31	Картометрический	5.00	-
34	511272.59	2174268.46	Картометрический	5.00	-
35	511266.08	2174280.77	Картометрический	5.00	-

1	2	3	4	5	6
36	511250.60	2174310.01	Картометрический	5.00	-
37	511232.97	2174343.33	Картометрический	5.00	-
38	511214.52	2174378.21	Картометрический	5.00	-
39	511197.51	2174371.73	Картометрический	5.00	-
40	511192.43	2174379.57	Картометрический	5.00	-
41	511190.72	2174385.12	Картометрический	5.00	-
42	511199.00	2174392.16	Картометрический	5.00	-
43	511204.66	2174400.11	Картометрический	5.00	-
44	511189.76	2174428.97	Картометрический	5.00	-
45	511174.36	2174458.80	Картометрический	5.00	-
46	511157.25	2174491.95	Картометрический	5.00	-
47	511139.33	2174526.67	Картометрический	5.00	-
48	511124.71	2174554.70	Картометрический	5.00	-
49	511109.76	2174583.35	Картометрический	5.00	-
50	511097.75	2174606.35	Картометрический	5.00	-
51	510970.76	2174834.21	Картометрический	5.00	-
52	510956.50	2174868.88	Картометрический	5.00	-
53	510953.47	2174870.10	Картометрический	5.00	-
54	510948.76	2174870.10	Картометрический	5.00	-
55	510943.61	2174868.26	Картометрический	5.00	-
56	510935.16	2174865.08	Картометрический	5.00	-
57	510927.63	2174862.57	Картометрический	5.00	-
58	510918.82	2174860.86	Картометрический	5.00	-
59	510911.38	2174859.88	Картометрический	5.00	-
60	510904.40	2174859.51	Картометрический	5.00	-
61	510896.93	2174859.51	Картометрический	5.00	-
62	510888.77	2174860.25	Картометрический	5.00	-
63	510880.31	2174861.24	Картометрический	5.00	-
64	510873.33	2174862.41	Картометрический	5.00	-
65	510863.57	2174863.34	Картометрический	5.00	-
66	510853.46	2174866.16	Картометрический	5.00	-
67	510836.83	2174871.37	Картометрический	5.00	-
68	510800.57	2174883.66	Картометрический	5.00	-
69	510764.80	2174895.40	Картометрический	5.00	-
70	510728.18	2174907.38	Картометрический	5.00	-
71	510691.55	2174919.30	Картометрический	5.00	-
72	510654.55	2174931.59	Картометрический	5.00	-
73	510617.80	2174945.24	Картометрический	5.00	-
74	510581.35	2174958.71	Картометрический	5.00	-
75	510561.03	2174966.06	Картометрический	5.00	-
76	510551.21	2174969.37	Картометрический	5.00	-
77	510540.19	2174973.08	Картометрический	5.00	-
78	510531.58	2174929.65	Картометрический	5.00	-
79	510506.92	2174808.08	Картометрический	5.00	-
80	510490.62	2174727.74	Картометрический	5.00	-
81	510461.72	2174586.62	Картометрический	5.00	-
82	510435.91	2174463.21	Картометрический	5.00	-
83	510418.55	2174373.74	Картометрический	5.00	-

1	2	3	4	5	6
84	510422.56	2174351.04	Картометрический	5.00	-
85	510425.03	2174339.10	Картометрический	5.00	-
86	510432.40	2174338.89	Картометрический	5.00	-
87	510442.74	2174339.31	Картометрический	5.00	-
88	510465.37	2174341.02	Картометрический	5.00	-
89	510493.45	2174338.42	Картометрический	5.00	-
90	510526.60	2174334.51	Картометрический	5.00	-
91	510551.46	2174335.49	Картометрический	5.00	-
92	510572.91	2174333.54	Картометрический	5.00	-
93	510605.08	2174340.85	Картометрический	5.00	-
94	510635.30	2174341.34	Картометрический	5.00	-
95	510664.06	2174331.10	Картометрический	5.00	-
96	510679.66	2174323.78	Картометрический	5.00	-
97	510712.97	2174324.74	Картометрический	5.00	-
98	510732.96	2174327.67	Картометрический	5.00	-
99	510748.07	2174311.57	Картометрический	5.00	-
100	510757.82	2174295.96	Картометрический	5.00	-
101	510739.29	2174283.77	Картометрический	5.00	-
102	510727.80	2174253.22	Картометрический	5.00	-
103	510774.88	2174221.82	Картометрический	5.00	-
104	510792.05	2174204.79	Картометрический	5.00	-
105	510813.56	2174175.70	Картометрический	5.00	-
106	510828.53	2174156.13	Картометрический	5.00	-
107	510840.14	2174141.76	Картометрический	5.00	-
108	510852.40	2174118.20	Картометрический	5.00	-
109	510863.06	2174102.31	Картометрический	5.00	-
110	510873.78	2174085.92	Картометрический	5.00	-
111	510893.62	2174053.52	Картометрический	5.00	-
112	510914.98	2174022.56	Картометрический	5.00	-
113	510937.63	2173994.08	Картометрический	5.00	-
114	510954.77	2173964.68	Картометрический	5.00	-
115	510961.84	2173945.36	Картометрический	5.00	-
116	510958.14	2173925.27	Картометрический	5.00	-
117	510959.28	2173880.00	Картометрический	5.00	-
118	510972.10	2173858.65	Картометрический	5.00	-
119	510995.69	2173847.47	Картометрический	5.00	-
120	510999.71	2173838.25	Картометрический	5.00	-
121	511003.52	2173829.68	Картометрический	5.00	-
122	510998.84	2173812.69	Картометрический	5.00	-
123	510990.37	2173792.49	Картометрический	5.00	-
124	510984.96	2173759.54	Картометрический	5.00	-
125	510983.97	2173721.87	Картометрический	5.00	-
126	510983.31	2173704.13	Картометрический	5.00	-
127	510984.19	2173678.84	Картометрический	5.00	-
128	510984.66	2173646.57	Картометрический	5.00	-
129	510991.97	2173628.18	Картометрический	5.00	-
130	511019.36	2173590.38	Картометрический	5.00	-
131	511046.46	2173550.00	Картометрический	5.00	-

1	2	3	4	5	6
132	511082.95	2173479.52	Картометрический	5.00	-
133	511152.22	2173398.04	Картометрический	5.00	-
134	511200.33	2173373.12	Картометрический	5.00	-
135	511223.95	2173385.20	Картометрический	5.00	-
136	511228.14	2173379.63	Картометрический	5.00	-
137	511232.04	2173373.97	Картометрический	5.00	-
138	511256.56	2173354.61	Картометрический	5.00	-
139	511284.85	2173334.61	Картометрический	5.00	-
140	511301.77	2173313.37	Картометрический	5.00	-
141	511312.54	2173291.82	Картометрический	5.00	-
142	511316.84	2173271.50	Картометрический	5.00	-
143	511331.36	2173256.99	Картометрический	5.00	-
144	511346.74	2173240.68	Картометрический	5.00	-
145	511355.16	2173228.81	Картометрический	5.00	-
146	511364.22	2173217.60	Картометрический	5.00	-
147	511383.44	2173191.05	Картометрический	5.00	-
148	511391.10	2173150.86	Картометрический	5.00	-
149	511395.40	2173079.57	Картометрический	5.00	-
150	511408.93	2173073.18	Картометрический	5.00	-
151	511600.25	2173009.74	Картометрический	5.00	-
152	511554.64	2172919.68	Картометрический	5.00	-
153	511637.28	2172878.11	Картометрический	5.00	-
154	511692.07	2172980.09	Картометрический	5.00	-
155	511763.52	2172954.50	Картометрический	5.00	-
156	511841.01	2172858.26	Картометрический	5.00	-
157	511853.64	2172842.56	Картометрический	5.00	-
158	511867.02	2172825.94	Картометрический	5.00	-
1	511867.47	2172825.44	Картометрический	5.00	-
159	510944.17	2174896.00	Картометрический	5.00	-
160	510927.60	2174930.21	Картометрический	5.00	-
161	510916.56	2174952.99	Картометрический	5.00	-
162	510904.07	2174977.54	Картометрический	5.00	-
163	510846.36	2175063.65	Картометрический	5.00	-
164	510829.56	2175106.59	Картометрический	5.00	-
165	510811.24	2174929.20	Картометрический	5.00	-
166	510812.25	2174927.34	Картометрический	5.00	-
167	510811.10	2174919.04	Картометрический	5.00	-
168	510810.49	2174901.78	Картометрический	5.00	-
169	510813.35	2174900.81	Картометрический	5.00	-
170	510850.25	2174888.85	Картометрический	5.00	-
171	510870.69	2174882.69	Картометрический	5.00	-
172	510879.41	2174880.80	Картометрический	5.00	-
173	510888.56	2174879.34	Картометрический	5.00	-
174	510895.14	2174878.79	Картометрический	5.00	-
175	510900.94	2174878.79	Картометрический	5.00	-
176	510909.05	2174879.40	Картометрический	5.00	-
177	510916.98	2174880.92	Картометрический	5.00	-

1	2	3	4	5	6
178	510923.93	2174882.81	Картометрический	5.00	-
179	510931.07	2174885.44	Картометрический	5.00	-
180	510940.03	2174889.40	Картометрический	5.00	-
181	510941.93	2174890.87	Картометрический	5.00	-
182	510943.51	2174893.37	Картометрический	5.00	-
159	510944.17	2174896.00	Картометрический	5.00	-
183	511323.25	2173113.62	Картометрический	5.00	-
184	511320.75	2173172.17	Картометрический	5.00	-
185	511274.69	2173214.03	Картометрический	5.00	-
186	511215.66	2173251.76	Картометрический	5.00	-
187	511192.00	2173270.50	Картометрический	5.00	-
188	511171.63	2173287.23	Картометрический	5.00	-
189	511142.08	2173295.83	Картометрический	5.00	-
190	511136.87	2173300.89	Картометрический	5.00	-
191	511131.17	2173306.42	Картометрический	5.00	-
192	511143.25	2173321.80	Картометрический	5.00	-
193	511152.04	2173328.83	Картометрический	5.00	-
194	511086.56	2173402.90	Картометрический	5.00	-
195	511063.97	2173435.10	Картометрический	5.00	-
196	511033.57	2173465.18	Картометрический	5.00	-
197	510992.02	2173522.20	Картометрический	5.00	-
198	510958.26	2173560.62	Картометрический	5.00	-
199	510930.72	2173604.27	Картометрический	5.00	-
200	510899.71	2173664.71	Картометрический	5.00	-
201	510885.68	2173729.43	Картометрический	5.00	-
202	510879.00	2173774.17	Картометрический	5.00	-
203	510855.78	2173806.75	Картометрический	5.00	-
204	510853.74	2173812.84	Картометрический	5.00	-
205	510851.77	2173818.85	Картометрический	5.00	-
206	510871.32	2173824.40	Картометрический	5.00	-
207	510885.53	2173854.59	Картометрический	5.00	-
208	510868.42	2173922.80	Картометрический	5.00	-
209	510832.63	2173991.11	Картометрический	5.00	-
210	510798.78	2174043.94	Картометрический	5.00	-
211	510743.41	2174099.00	Картометрический	5.00	-
212	510714.84	2174136.60	Картометрический	5.00	-
213	510650.77	2174174.87	Картометрический	5.00	-
214	510602.25	2174221.48	Картометрический	5.00	-
215	510577.00	2174219.97	Картометрический	5.00	-
216	510550.92	2174211.26	Картометрический	5.00	-
217	510531.67	2174191.69	Картометрический	5.00	-
218	510492.85	2174184.54	Картометрический	5.00	-
219	510461.87	2174174.92	Картометрический	5.00	-
220	510454.51	2174172.40	Картометрический	5.00	-
221	510454.84	2174171.18	Картометрический	5.00	-
222	510454.68	2174156.04	Картометрический	5.00	-
223	510450.06	2174132.85	Картометрический	5.00	-

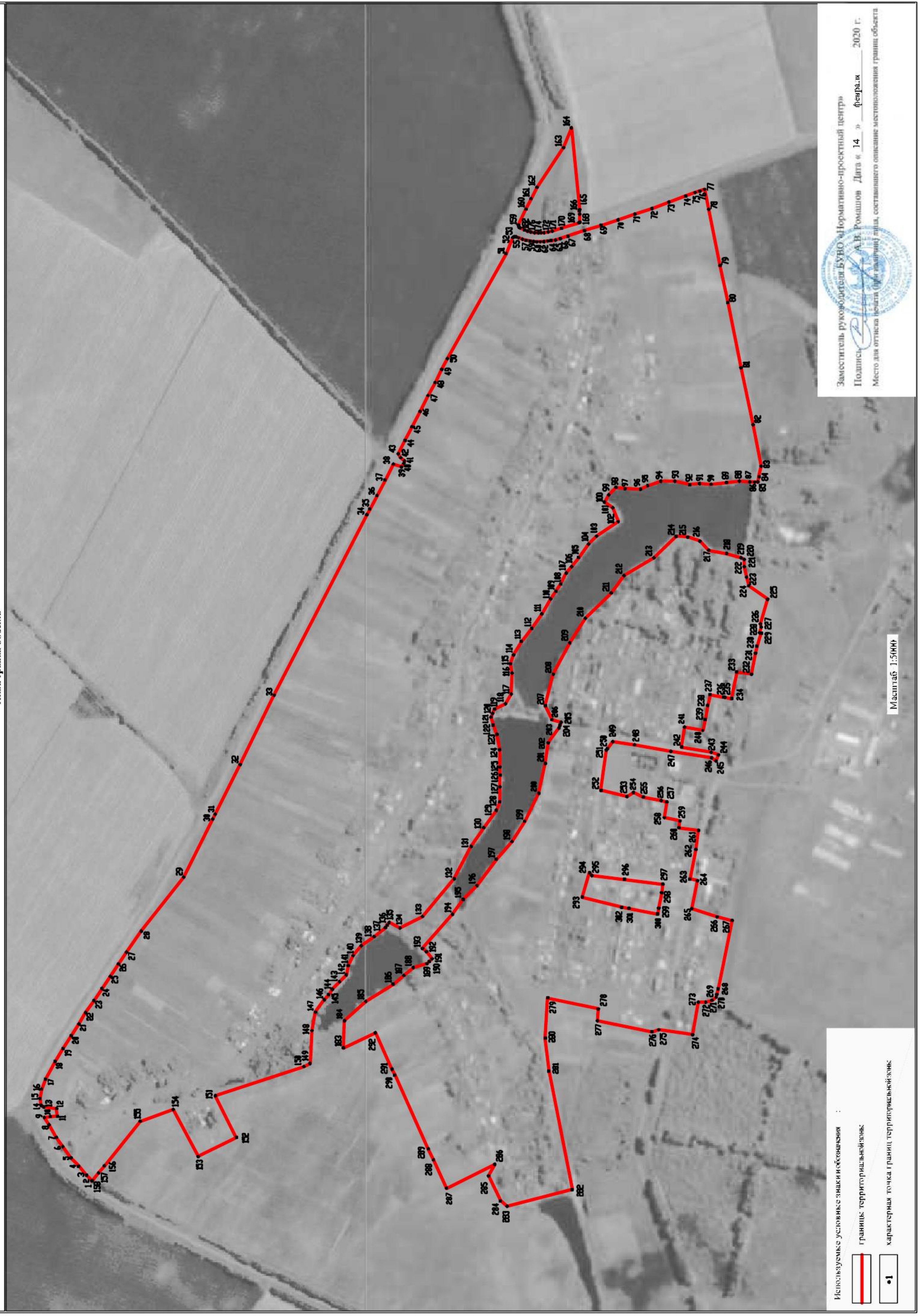
1	2	3	4	5	6
224	510444.84	2174114.36	Картометрический	5.00	-
225	510403.77	2174085.48	Картометрический	5.00	-
226	510420.13	2174031.87	Картометрический	5.00	-
227	510417.94	2174025.20	Картометрический	5.00	-
228	510421.59	2174012.66	Картометрический	5.00	-
229	510417.52	2174012.00	Картометрический	5.00	-
230	510427.38	2173983.58	Картометрический	5.00	-
231	510430.13	2173968.15	Картометрический	5.00	-
232	510439.37	2173922.76	Картометрический	5.00	-
233	510471.08	2173927.70	Картометрический	5.00	-
234	510482.00	2173870.00	Картометрический	5.00	-
235	510496.82	2173872.96	Картометрический	5.00	-
236	510499.70	2173873.57	Картометрический	5.00	-
237	510528.75	2173878.95	Картометрический	5.00	-
238	510534.02	2173855.18	Картометрический	5.00	-
239	510539.51	2173824.81	Картометрический	5.00	-
240	510544.57	2173801.45	Картометрический	5.00	-
241	510583.88	2173808.32	Картометрический	5.00	-
242	510590.36	2173765.12	Картометрический	5.00	-
243	510526.54	2173754.11	Картометрический	5.00	-
244	510510.40	2173747.97	Картометрический	5.00	-
245	510516.10	2173735.11	Картометрический	5.00	-
246	510525.21	2173742.14	Картометрический	5.00	-
247	510613.72	2173756.15	Картометрический	5.00	-
248	510692.53	2173770.25	Картометрический	5.00	-
249	510739.63	2173776.90	Картометрический	5.00	-
250	510750.82	2173762.15	Картометрический	5.00	-
251	510753.50	2173758.70	Картометрический	5.00	-
252	510765.02	2173671.32	Картометрический	5.00	-
253	510708.67	2173658.20	Картометрический	5.00	-
254	510695.02	2173666.64	Картометрический	5.00	-
255	510673.27	2173656.76	Картометрический	5.00	-
256	510634.53	2173648.88	Картометрический	5.00	-
257	510622.73	2173646.54	Картометрический	5.00	-
258	510628.00	2173612.12	Картометрический	5.00	-
259	510593.93	2173605.15	Картометрический	5.00	-
260	510596.17	2173590.59	Картометрический	5.00	-
261	510553.78	2173584.24	Картометрический	5.00	-
262	510559.72	2173543.32	Картометрический	5.00	-
263	510572.38	2173479.20	Картометрический	5.00	-
264	510556.30	2173475.67	Картометрический	5.00	-
265	510568.19	2173415.42	Картометрический	5.00	-
266	510513.67	2173397.22	Картометрический	5.00	-
267	510481.25	2173389.73	Картометрический	5.00	-
268	510511.53	2173241.65	Картометрический	5.00	-
269	510514.21	2173229.38	Картометрический	5.00	-
270	510515.52	2173223.35	Картометрический	5.00	-
271	510525.03	2173216.55	Картометрический	5.00	-

1	2	3	4	5	6
272	510538.24	2173212.81	Картометрический	5.00	-
273	510554.31	2173212.17	Картометрический	5.00	-
274	510566.48	2173141.82	Картометрический	5.00	-
275	510640.28	2173152.68	Картометрический	5.00	-
276	510654.75	2173148.51	Картометрический	5.00	-
277	510772.71	2173172.36	Картометрический	5.00	-
278	510771.02	2173197.72	Картометрический	5.00	-
279	510880.59	2173222.03	Картометрический	5.00	-
280	510885.54	2173134.38	Картометрический	5.00	-
281	510878.22	2173063.45	Картометрический	5.00	-
282	510827.69	2172806.63	Картометрический	5.00	-
283	510968.49	2172770.12	Картометрический	5.00	-
284	510983.20	2172782.15	Картометрический	5.00	-
285	511008.87	2172836.14	Картометрический	5.00	-
286	510995.23	2172861.47	Картометрический	5.00	-
287	511099.90	2172809.40	Картометрический	5.00	-
288	511127.91	2172870.66	Картометрический	5.00	-
289	511139.03	2172894.98	Картометрический	5.00	-
290	511211.84	2173054.54	Картометрический	5.00	-
291	511217.78	2173067.52	Картометрический	5.00	-
292	511253.93	2173146.25	Картометрический	5.00	-
183	511323.25	2173113.62	Картометрический	5.00	-
293	510805.59	2173440.40	Картометрический	5.00	-
294	510789.77	2173492.96	Картометрический	5.00	-
295	510784.65	2173486.88	Картометрический	5.00	-
296	510714.57	2173478.53	Картометрический	5.00	-
297	510631.25	2173468.08	Картометрический	5.00	-
298	510633.66	2173449.60	Картометрический	5.00	-
299	510640.07	2173416.31	Картометрический	5.00	-
300	510642.54	2173403.71	Картометрический	5.00	-
301	510704.89	2173415.90	Картометрический	5.00	-
302	510720.27	2173417.83	Картометрический	5.00	-
293	510805.59	2173440.40	Картометрический	5.00	-

3. Сведения о характерных точках части (частей) границы объекта

Обозначение характерных точек части границы	Координаты, м		Метод определения координат характерной точки	Средняя квадратическая погрешность положения характерной точки (Mt), м	Описание обозначения точки на местности (при наличии)
	X	Y			
1	2	3	4	5	6
Часть №					
-	-	-	-	-	-

Рисунок 4
План границь об'єкта



Использовать условные знаки и обозначения

- границь територіальної зони
- 1 характерная точка границь територіальної зони

Масштаб 1:50000

Заместитель руководителя БУОВО «Нормативно-проектный центр»
 Подпись: *А.В. Ромашов* Дата « 14 » февраля 2020 г.
 Место для оттиска печати (при наличии) _____

ОПИСАНИЕ МЕСТОПОЛОЖЕНИЯ ГРАНИЦ

Общественно - деловая зона - ОД

(наименование объекта, местоположение границ которого описано
(далее - объект)

Раздел 1

Сведения об объекте		
№ п/п	Характеристики объекта	Описание характеристик
1	2	3
1	Местоположение объекта	Воронежская область, Панинский муниципальный район, Прогрессовское сельское поселение, село Михайловка 1-я
2	Площадь объекта \pm величина погрешности определения площади ($P \pm \text{Дельта } P$)	55567 \pm 4125 м ²
3	Иные характеристики объекта	-

Раздел 2

Сведения о местоположении границ объекта					
1. Система координат: МСК - 36, зона 2					
2. Сведения о характерных точках границ объекта					
Обозначение характерных точек границ	Координаты, м		Метод определения координат характерной точки	Средняя квадратическая погрешность положения характерной точки (Mt), м	Описание обозначения точки на местности (при наличии)
	X	Y			
1	2	3	4	5	6
1	510805.59	2173440.40	Картометрический	5.00	-
2	510789.77	2173492.96	Картометрический	5.00	-
3	510784.65	2173486.88	Картометрический	5.00	-
4	510714.57	2173478.53	Картометрический	5.00	-
5	510631.25	2173468.08	Картометрический	5.00	-
6	510633.66	2173449.60	Картометрический	5.00	-
7	510640.07	2173416.31	Картометрический	5.00	-
8	510642.54	2173403.71	Картометрический	5.00	-
9	510704.89	2173415.90	Картометрический	5.00	-
10	510720.27	2173417.83	Картометрический	5.00	-
1	510805.59	2173440.40	Картометрический	5.00	-
11	510765.02	2173671.32	Картометрический	5.00	-
12	510753.50	2173758.70	Картометрический	5.00	-
13	510750.82	2173762.15	Картометрический	5.00	-
14	510739.63	2173776.90	Картометрический	5.00	-
15	510692.53	2173770.25	Картометрический	5.00	-
16	510613.72	2173756.15	Картометрический	5.00	-
17	510525.21	2173742.14	Картометрический	5.00	-
18	510516.10	2173735.11	Картометрический	5.00	-
19	510513.45	2173728.81	Картометрический	5.00	-
20	510525.41	2173686.64	Картометрический	5.00	-
21	510553.78	2173584.24	Картометрический	5.00	-
22	510596.17	2173590.59	Картометрический	5.00	-
23	510593.93	2173605.15	Картометрический	5.00	-
24	510628.00	2173612.12	Картометрический	5.00	-
25	510622.73	2173646.54	Картометрический	5.00	-
26	510634.53	2173648.88	Картометрический	5.00	-
27	510673.27	2173656.76	Картометрический	5.00	-
28	510695.02	2173666.64	Картометрический	5.00	-
29	510708.67	2173658.20	Картометрический	5.00	-
11	510765.02	2173671.32	Картометрический	5.00	-
30	510590.36	2173765.12	Картометрический	5.00	-
31	510583.88	2173808.32	Картометрический	5.00	-

1	2	3	4	5	6
32	510544.57	2173801.45	Картометрический	5.00	-
33	510539.51	2173824.81	Картометрический	5.00	-
34	510534.02	2173855.18	Картометрический	5.00	-
35	510528.75	2173878.95	Картометрический	5.00	-
36	510499.70	2173873.57	Картометрический	5.00	-
37	510496.82	2173872.96	Картометрический	5.00	-
38	510482.00	2173870.00	Картометрический	5.00	-
39	510506.13	2173758.03	Картометрический	5.00	-
40	510510.40	2173747.97	Картометрический	5.00	-
41	510526.54	2173754.11	Картометрический	5.00	-
30	510590.36	2173765.12	Картометрический	5.00	-
42	510568.19	2173415.42	Картометрический	5.00	-
43	510556.30	2173475.67	Картометрический	5.00	-
44	510572.38	2173479.20	Картометрический	5.00	-
45	510559.72	2173543.32	Картометрический	5.00	-
46	510473.52	2173518.71	Картометрический	5.00	-
47	510489.30	2173470.64	Картометрический	5.00	-
48	510487.21	2173469.95	Картометрический	5.00	-
49	510488.70	2173465.42	Картометрический	5.00	-
50	510490.85	2173466.13	Картометрический	5.00	-
51	510491.91	2173461.08	Картометрический	5.00	-
52	510494.48	2173461.69	Картометрический	5.00	-
53	510513.67	2173397.22	Картометрический	5.00	-
42	510568.19	2173415.42	Картометрический	5.00	-

3. Сведения о характерных точках части (частей) границы объекта


Обозначение характерных точек части границы	Координаты, м		Метод определения координат характерной точки	Средняя квадратическая погрешность положения характерной точки (Mt), м	Описание обозначения точки на местности (при наличии)
	X	Y			
1	2	3	4	5	6
Часть №					
-	-	-	-	-	-

Раздел 4

План границ объекта



Используемые условные знаки и обозначения :



Заместитель руководителя БУВО «Нормативно-проектный центр»

Подпись А.В. Ромашов Дата « 14 » февраля 2020 г.



Место для оттиска печати (при наличии) лица, составившего описание местоположения границ объекта

Масштаб 1:5000

ОПИСАНИЕ МЕСТОПОЛОЖЕНИЯ ГРАНИЦ

Зона улиц, дорог, инженерной и транспортной инфраструктуры- ИТ1

(наименование объекта, местоположение границ которого описано
(далее объект)

Раздел 1

Сведения об объекте		
№ п/п	Характеристики объекта	Описание характеристик
1	2	3
1	Местоположение объекта	Воронежская область, Панинский муниципальный район, Прогрессовское сельское поселение, село Михайловка 1-я
2	Площадь объекта \pm величина погрешности определения площади ($P \pm \text{Дельта}P$), м ²	27320+/-2892
3	Иные характеристики объекта	-

Раздел 2

Сведения о местоположении границ объекта					
1. Система координат: МСК - 36, зона 2					
Раздел 1					
Обозначение характерных точек границ	Координаты, м		Метод определения координат характерной точки	Средняя квадратическая погрешность положения характерной точки (Mt), м	Описание обозначения точки на местности (при наличии)
	X	Y			
1	2	3	4	5	6
1	512034.85	2172993.59	Картометрический	5.00	-
2	512032.51	2173018.04	Картометрический	5.00	-
3	511998.85	2173036.86	Картометрический	5.00	-
4	511994.55	2173049.03	Картометрический	5.00	-
5	511976.73	2173080.17	Картометрический	5.00	-
6	511964.83	2173100.69	Картометрический	5.00	-
7	511948.32	2173126.47	Картометрический	5.00	-
8	511931.95	2173152.04	Картометрический	5.00	-
9	511917.05	2173169.00	Картометрический	5.00	-
10	511775.62	2173347.47	Картометрический	5.00	-
11	511760.91	2173366.56	Картометрический	5.00	-
12	511793.30	2173321.07	Картометрический	5.00	-
13	511810.60	2173295.28	Картометрический	5.00	-
14	511828.48	2173268.59	Картометрический	5.00	-
15	511846.02	2173242.42	Картометрический	5.00	-
16	511863.55	2173216.25	Картометрический	5.00	-
17	511881.34	2173189.71	Картометрический	5.00	-
18	511896.47	2173165.63	Картометрический	5.00	-
19	511912.44	2173140.20	Картометрический	5.00	-
20	511930.26	2173111.84	Картометрический	5.00	-
21	511947.65	2173084.15	Картометрический	5.00	-
22	511968.56	2173045.78	Картометрический	5.00	-
23	511977.04	2173024.24	Картометрический	5.00	-
24	511980.47	2173003.72	Картометрический	5.00	-
25	511977.57	2172989.10	Картометрический	5.00	-
26	511972.12	2172985.16	Картометрический	5.00	-
27	511944.46	2172982.28	Картометрический	5.00	-
28	511942.58	2172965.60	Картометрический	5.00	-
29	511957.91	2172964.79	Картометрический	5.00	-
30	511970.79	2172962.70	Картометрический	5.00	-

1	2	3	4	5	6
31	511960.77	2172946.90	Картометрический	5.00	-
32	511944.93	2172919.49	Картометрический	5.00	-
33	511930.64	2172899.73	Картометрический	5.00	-
34	511912.96	2172875.28	Картометрический	5.00	-
35	511896.93	2172857.20	Картометрический	5.00	-
36	511879.70	2172837.77	Картометрический	5.00	-
37	511867.94	2172825.70	Картометрический	5.00	-
38	511867.47	2172825.44	Картометрический	5.00	-
39	511884.02	2172806.78	Картометрический	5.00	-
40	511890.71	2172799.24	Картометрический	5.00	-
41	511947.33	2172850.76	Картометрический	5.00	-
1	512034.85	2172993.59	Картометрический	5.00	-
42	511240.48	2174331.16	Картометрический	5.00	-
43	511214.77	2174396.39	Картометрический	5.00	-
44	511097.75	2174606.35	Картометрический	5.00	-
45	511109.76	2174583.35	Картометрический	5.00	-
46	511124.71	2174554.70	Картометрический	5.00	-
47	511139.33	2174526.67	Картометрический	5.00	-
48	511157.25	2174491.95	Картометрический	5.00	-
49	511174.36	2174458.80	Картометрический	5.00	-
50	511189.76	2174428.97	Картометрический	5.00	-
51	511204.66	2174400.11	Картометрический	5.00	-
52	511199.00	2174392.16	Картометрический	5.00	-
53	511190.72	2174385.12	Картометрический	5.00	-
54	511192.43	2174379.57	Картометрический	5.00	-
55	511197.51	2174371.73	Картометрический	5.00	-
56	511214.52	2174378.21	Картометрический	5.00	-
57	511232.97	2174343.33	Картометрический	5.00	-
58	511250.60	2174310.01	Картометрический	5.00	-
59	511266.08	2174280.77	Картометрический	5.00	-
60	511272.59	2174268.46	Картометрический	5.00	-
42	511240.48	2174331.16	Картометрический	5.00	-
61	510956.50	2174868.88	Картометрический	5.00	-
62	510951.90	2174880.08	Картометрический	5.00	-
63	510944.17	2174896.00	Картометрический	5.00	-
64	510943.51	2174893.37	Картометрический	5.00	-
65	510941.93	2174890.87	Картометрический	5.00	-
66	510940.03	2174889.40	Картометрический	5.00	-

1	2	3	4	5	6
67	510931.07	2174885.44	Картометрический	5.00	-
68	510923.93	2174882.81	Картометрический	5.00	-
69	510916.98	2174880.92	Картометрический	5.00	-
70	510909.05	2174879.40	Картометрический	5.00	-
71	510900.94	2174878.79	Картометрический	5.00	-
72	510895.14	2174878.79	Картометрический	5.00	-
73	510888.56	2174879.34	Картометрический	5.00	-
74	510879.41	2174880.80	Картометрический	5.00	-
75	510870.69	2174882.69	Картометрический	5.00	-
76	510850.25	2174888.85	Картометрический	5.00	-
77	510813.35	2174900.81	Картометрический	5.00	-
78	510810.49	2174901.78	Картометрический	5.00	-
79	510811.10	2174919.04	Картометрический	5.00	-
80	510812.25	2174927.34	Картометрический	5.00	-
81	510811.24	2174929.20	Картометрический	5.00	-
82	510811.08	2174927.66	Картометрический	5.00	-
83	510803.67	2174930.59	Картометрический	5.00	-
84	510761.32	2174947.36	Картометрический	5.00	-
85	510756.01	2174919.95	Картометрический	5.00	-
86	510753.82	2174908.71	Картометрический	5.00	-
87	510543.36	2174989.14	Картометрический	5.00	-
88	510540.19	2174973.08	Картометрический	5.00	-
89	510561.03	2174966.06	Картометрический	5.00	-
90	510581.35	2174958.71	Картометрический	5.00	-
91	510617.80	2174945.24	Картометрический	5.00	-
92	510654.55	2174931.59	Картометрический	5.00	-
93	510691.55	2174919.30	Картометрический	5.00	-
94	510728.18	2174907.38	Картометрический	5.00	-
95	510764.80	2174895.40	Картометрический	5.00	-
96	510800.57	2174883.66	Картометрический	5.00	-
97	510836.83	2174871.37	Картометрический	5.00	-
98	510853.46	2174866.16	Картометрический	5.00	-
99	510863.57	2174863.34	Картометрический	5.00	-
100	510873.33	2174862.41	Картометрический	5.00	-
101	510880.31	2174861.24	Картометрический	5.00	-
102	510888.77	2174860.25	Картометрический	5.00	-
103	510896.93	2174859.51	Картометрический	5.00	-
104	510904.40	2174859.51	Картометрический	5.00	-
105	510911.38	2174859.88	Картометрический	5.00	-
106	510918.82	2174860.86	Картометрический	5.00	-
107	510927.63	2174862.57	Картометрический	5.00	-
108	510935.16	2174865.08	Картометрический	5.00	-
109	510943.61	2174868.26	Картометрический	5.00	-

1	2	3	4	5	6
110	510948.76	2174870.10	Картометрический	5.00	-
111	510953.47	2174870.10	Картометрический	5.00	-
61	510956.50	2174868.88	Картометрический	5.00	-
3. Сведения о характерных точках части (частей) границы объекта					
Обозначение характерных точек части границы	Координаты, м		Метод определения координат характерной точки	Средняя квадратическая погрешность положения характерной точки (Mt), м	Описание обозначения точки на местности (при наличии)
	X	Y			
1	2	3	4	5	6
Часть №					
-	-	-	-	-	-



Используемые условные знаки обозначения :

— границы территориальной зоны

• 1 характеристика точка границ территориальной зоны

Масштаб 1:5000

Заместитель руководителя БУНО «Нормативно-проектный центр»

Подпись: А.В. Ромашов Дата: 14 февраля 2020 г.

Место для оттиска печати (0000 пазирова)



ОПИСАНИЕ МЕСТОПОЛОЖЕНИЯ ГРАНИЦ

Зона сельскохозяйственного использования в границах населенных пунктов - СХ1

(наименование объекта, местоположение границ которого описано
(далее - объект)

Раздел 1

Сведения об объекте		
№ п/п	Характеристики объекта	Описание характеристик
1	2	3
1	Местоположение объекта	Воронежская область, Панинский муниципальный район, Прогрессовское сельское поселение, село Михайловка 1-я
2	Площадь объекта \pm величина погрешности определения площади ($P \pm \Delta P$)	152882 \pm -6843 м ²
3	Иные характеристики объекта	-

Раздел 2

Сведения о местоположении границ объекта					
1. Система координат: МСК - 36, зона 2					
2. Сведения о характерных точках границ объекта					
Обозначение характерных точек границ	Координаты, м		Метод определения координат характерной точки	Средняя квадратическая погрешность положения характерной точки (Mt), м	Описание обозначения точки на местности (при наличии)
	X	Y			
1	2	3	4	5	6
1	511395.40	2173079.57	Картометрический	5.00	-
2	511391.10	2173150.86	Картометрический	5.00	-
3	511383.44	2173191.05	Картометрический	5.00	-
4	511364.22	2173217.60	Картометрический	5.00	-
5	511355.16	2173228.81	Картометрический	5.00	-
6	511346.74	2173240.68	Картометрический	5.00	-
7	511331.36	2173256.99	Картометрический	5.00	-
8	511316.84	2173271.50	Картометрический	5.00	-
9	511312.54	2173291.82	Картометрический	5.00	-
10	511301.77	2173313.37	Картометрический	5.00	-
11	511284.85	2173334.61	Картометрический	5.00	-
12	511256.56	2173354.61	Картометрический	5.00	-
13	511232.04	2173373.97	Картометрический	5.00	-
14	511228.14	2173379.63	Картометрический	5.00	-
15	511223.95	2173385.20	Картометрический	5.00	-
16	511200.33	2173373.12	Картометрический	5.00	-
17	511152.22	2173398.04	Картометрический	5.00	-
18	511082.95	2173479.52	Картометрический	5.00	-
19	511046.46	2173550.00	Картометрический	5.00	-
20	511019.36	2173590.38	Картометрический	5.00	-
21	510991.97	2173628.18	Картометрический	5.00	-
22	510984.66	2173646.57	Картометрический	5.00	-
23	510984.19	2173678.84	Картометрический	5.00	-
24	510983.31	2173704.13	Картометрический	5.00	-
25	510983.97	2173721.87	Картометрический	5.00	-
26	510984.96	2173759.54	Картометрический	5.00	-
27	510990.37	2173792.49	Картометрический	5.00	-
28	510998.84	2173812.69	Картометрический	5.00	-
29	511003.52	2173829.68	Картометрический	5.00	-
30	510999.71	2173838.25	Картометрический	5.00	-
31	510995.69	2173847.47	Картометрический	5.00	-
32	510972.10	2173858.65	Картометрический	5.00	-
33	510959.28	2173880.00	Картометрический	5.00	-
34	510958.14	2173925.27	Картометрический	5.00	-
35	510961.84	2173945.36	Картометрический	5.00	-

1	2	3	4	5	6
36	510954.77	2173964.68	Картометрический	5.00	-
37	510937.63	2173994.08	Картометрический	5.00	-
38	510914.98	2174022.56	Картометрический	5.00	-
39	510893.62	2174053.52	Картометрический	5.00	-
40	510873.78	2174085.92	Картометрический	5.00	-
41	510863.06	2174102.31	Картометрический	5.00	-
42	510852.40	2174118.20	Картометрический	5.00	-
43	510840.14	2174141.76	Картометрический	5.00	-
44	510828.53	2174156.13	Картометрический	5.00	-
45	510813.56	2174175.70	Картометрический	5.00	-
46	510792.05	2174204.79	Картометрический	5.00	-
47	510774.88	2174221.82	Картометрический	5.00	-
48	510727.80	2174253.22	Картометрический	5.00	-
49	510739.29	2174283.77	Картометрический	5.00	-
50	510757.82	2174295.96	Картометрический	5.00	-
51	510748.07	2174311.57	Картометрический	5.00	-
52	510732.96	2174327.67	Картометрический	5.00	-
53	510712.97	2174324.74	Картометрический	5.00	-
54	510679.66	2174323.78	Картометрический	5.00	-
55	510664.06	2174331.10	Картометрический	5.00	-
56	510635.30	2174341.34	Картометрический	5.00	-
57	510605.08	2174340.85	Картометрический	5.00	-
58	510572.91	2174333.54	Картометрический	5.00	-
59	510551.46	2174335.49	Картометрический	5.00	-
60	510526.60	2174334.51	Картометрический	5.00	-
61	510493.45	2174338.42	Картометрический	5.00	-
62	510465.37	2174341.02	Картометрический	5.00	-
63	510442.74	2174339.31	Картометрический	5.00	-
64	510432.40	2174338.89	Картометрический	5.00	-
65	510425.03	2174339.10	Картометрический	5.00	-
66	510426.13	2174333.51	Картометрический	5.00	-
67	510429.39	2174305.32	Картометрический	5.00	-
68	510433.82	2174271.33	Картометрический	5.00	-
69	510437.34	2174237.36	Картометрический	5.00	-
70	510439.78	2174220.73	Картометрический	5.00	-
71	510443.26	2174205.90	Картометрический	5.00	-
72	510449.85	2174187.88	Картометрический	5.00	-
73	510454.51	2174172.40	Картометрический	5.00	-
74	510461.87	2174174.92	Картометрический	5.00	-
75	510492.85	2174184.54	Картометрический	5.00	-
76	510531.67	2174191.69	Картометрический	5.00	-
77	510550.92	2174211.26	Картометрический	5.00	-
78	510577.00	2174219.97	Картометрический	5.00	-
79	510602.25	2174221.48	Картометрический	5.00	-
80	510650.77	2174174.87	Картометрический	5.00	-
81	510714.84	2174136.60	Картометрический	5.00	-
82	510743.41	2174099.00	Картометрический	5.00	-
83	510798.78	2174043.94	Картометрический	5.00	-

1	2	3	4	5	6
84	510832.63	2173991.11	Картометрический	5.00	-
85	510868.42	2173922.80	Картометрический	5.00	-
86	510885.53	2173854.59	Картометрический	5.00	-
87	510871.32	2173824.40	Картометрический	5.00	-
88	510851.77	2173818.85	Картометрический	5.00	-
89	510853.74	2173812.84	Картометрический	5.00	-
90	510855.78	2173806.75	Картометрический	5.00	-
91	510879.00	2173774.17	Картометрический	5.00	-
92	510885.68	2173729.43	Картометрический	5.00	-
93	510899.71	2173664.71	Картометрический	5.00	-
94	510930.72	2173604.27	Картометрический	5.00	-
95	510958.26	2173560.62	Картометрический	5.00	-
96	510992.02	2173522.20	Картометрический	5.00	-
97	511033.57	2173465.18	Картометрический	5.00	-
98	511063.97	2173435.10	Картометрический	5.00	-
99	511086.56	2173402.90	Картометрический	5.00	-
100	511152.04	2173328.83	Картометрический	5.00	-
101	511143.25	2173321.80	Картометрический	5.00	-
102	511131.17	2173306.42	Картометрический	5.00	-
103	511136.87	2173300.89	Картометрический	5.00	-
104	511142.08	2173295.83	Картометрический	5.00	-
105	511171.63	2173287.23	Картометрический	5.00	-
106	511192.00	2173270.50	Картометрический	5.00	-
107	511215.66	2173251.76	Картометрический	5.00	-
108	511274.69	2173214.03	Картометрический	5.00	-
109	511320.75	2173172.17	Картометрический	5.00	-
110	511323.25	2173113.62	Картометрический	5.00	-
1	511395.40	2173079.57	Картометрический	5.00	-

3. Сведения о характерных точках части (частей) границы объекта

Обозначение характерных точек части границы	Координаты, м		Метод определения координат характерной точки	Средняя квадратическая погрешность положения характерной точки (Mt), м	Описание обозначения точки на местности (при наличии)
	X	Y			
1	2	3	4	5	6
Часть №					
-	-	-	-	-	-

Раздел 4
План границ объекта



Используемые условные знаки и обозначения :

— границы территориальной зоны

• 1
— характеристическая точка границ территориальной зоны

Масштаб 1:5000

Заместитель руководителя БУИО «Нормативно-проектный центр»
 Подпись: А.И. Ромашов Дата: 14 февраля 2020 г.
 Место для оттиска печати (подпись) лица, составившего план территории границ объекта



ОПИСАНИЕ МЕСТОПОЛОЖЕНИЯ ГРАНИЦ

Зона сельскохозяйственного производства - СХ2

(наименование объекта, местоположение границ которого описано
(далее - объект)

Раздел 1

Сведения об объекте		
№ п/п	Характеристики объекта	Описание характеристик
1	2	3
1	Местоположение объекта	Воронежская область, Панинский муниципальный район, Прогрессовское сельское поселение, село Михайловка 1-я
2	Площадь объекта \pm величина погрешности определения площади ($P \pm \text{Дельта } P$)	323623 \pm 9955 м ²
3	Иные характеристики объекта	-

Раздел 2

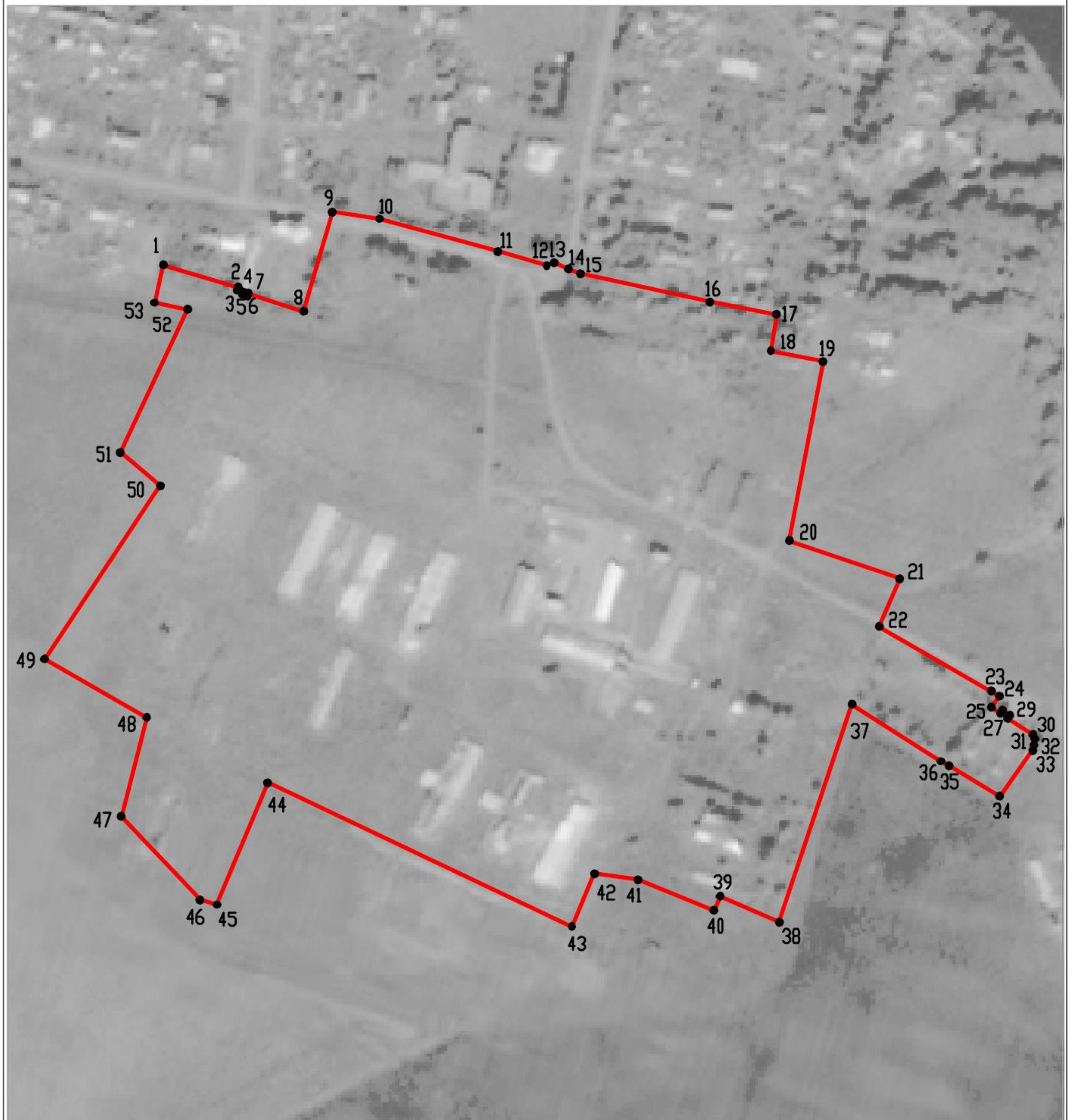
Сведения о местоположении границ объекта					
1. Система координат: МСК - 36, зона 2					
2. Сведения о характерных точках границ объекта					
Обозначение характерных точек границ	Координаты, м		Метод определения координат характерной точки	Средняя квадратическая погрешность положения характерной точки (Mt), м	Описание обозначения точки на местности (при наличии)
	X	Y			
1	2	3	4	5	6
1	510513.67	2173397.22	Картометрический	5.00	-
2	510494.48	2173461.69	Картометрический	5.00	-
3	510491.91	2173461.08	Картометрический	5.00	-
4	510490.85	2173466.13	Картометрический	5.00	-
5	510488.70	2173465.42	Картометрический	5.00	-
6	510487.21	2173469.95	Картометрический	5.00	-
7	510489.30	2173470.64	Картометрический	5.00	-
8	510473.52	2173518.71	Картометрический	5.00	-
9	510559.72	2173543.32	Картометрический	5.00	-
10	510553.78	2173584.24	Картометрический	5.00	-
11	510525.41	2173686.64	Картометрический	5.00	-
12	510513.45	2173728.81	Картометрический	5.00	-
13	510516.10	2173735.11	Картометрический	5.00	-
14	510510.40	2173747.97	Картометрический	5.00	-
15	510506.13	2173758.03	Картометрический	5.00	-
16	510482.00	2173870.00	Картометрический	5.00	-
17	510471.08	2173927.70	Картометрический	5.00	-
18	510439.37	2173922.76	Картометрический	5.00	-
19	510430.13	2173968.15	Картометрический	5.00	-
20	510275.14	2173938.75	Картометрический	5.00	-
21	510242.55	2174034.49	Картометрический	5.00	-
22	510201.23	2174016.60	Картометрический	5.00	-
23	510145.20	2174113.46	Картометрический	5.00	-
24	510140.85	2174120.34	Картометрический	5.00	-
25	510131.27	2174113.64	Картометрический	5.00	-
26	510126.28	2174121.16	Картометрический	5.00	-
27	510128.99	2174123.07	Картометрический	5.00	-
28	510124.30	2174129.75	Картометрический	5.00	-
29	510121.76	2174127.96	Картометрический	5.00	-
30	510107.74	2174149.55	Картометрический	5.00	-
31	510103.87	2174151.00	Картометрический	5.00	-
32	510098.68	2174150.64	Картометрический	5.00	-
33	510094.09	2174149.19	Картометрический	5.00	-
34	510054.22	2174120.83	Картометрический	5.00	-
35	510081.04	2174076.72	Картометрический	5.00	-

1	2	3	4	5	6
36	510084.59	2174069.83	Картометрический	5.00	-
37	510133.86	2173992.78	Картометрический	5.00	-
38	509945.37	2173930.21	Картометрический	5.00	-
39	509967.93	2173879.05	Картометрический	5.00	-
40	509955.46	2173873.70	Картометрический	5.00	-
41	509982.14	2173807.81	Картометрический	5.00	-
42	509987.33	2173770.20	Картометрический	5.00	-
43	509941.73	2173750.68	Картометрический	5.00	-
44	510066.16	2173487.50	Картометрический	5.00	-
45	509960.55	2173443.28	Картометрический	5.00	-
46	509964.77	2173428.83	Картометрический	5.00	-
47	510036.81	2173360.68	Картометрический	5.00	-
48	510122.31	2173382.88	Картометрический	5.00	-
49	510172.93	2173294.46	Картометрический	5.00	-
50	510322.74	2173394.54	Картометрический	5.00	-
51	510351.59	2173360.07	Картометрический	5.00	-
52	510475.47	2173418.01	Картометрический	5.00	-
53	510481.25	2173389.73	Картометрический	5.00	-
1	510513.67	2173397.22	Картометрический	5.00	-

3. Сведения о характерных точках части (частей) границы объекта

Обозначение характерных точек части границы	Координаты, м		Метод определения координат характерной точки	Средняя квадратическая погрешность положения характерной точки (Mt), м	Описание обозначения точки на местности (при наличии)
	X	Y			
1	2	3	4	5	6
Часть №					
-	-	-	-	-	-

План границ объекта



Используемые условные знаки и обозначения :

Масштаб 1:5000




границы территориальной зоны



характерная точка границ территориальной зоны

Заместитель руководителя БУВО «Нормативно-проектный центр»

Подпись  А.В. Ромашов Дата « 14 » февраля 2020 г.

Место для оттиска печати (при наличии) лица, составившего описание местоположения границ объекта



Приложение №2
к правилам землепользования и застройки
Прогрессовского сельского поселения
Панинского муниципального района
Воронежской области

СВЕДЕНИЯ О ГРАНИЦАХ ТЕРРИТОРИАЛЬНЫХ ЗОН,
СОДЕРЖАЩИЕ ГРАФИЧЕСКОЕ ОПИСАНИЕ МЕСТОПОЛОЖЕНИЯ
ГРАНИЦ ТЕРРИТОРИАЛЬНЫХ ЗОН, ПЕРЕЧЕНЬ КООРДИНАТ
ХАРАКТЕРНЫХ ТОЧЕК ГРАНИЦ ТЕРРИТОРИАЛЬНЫХ ЗОН
СЕЛА ИВАНОВКА

ОПИСАНИЕ МЕСТОПОЛОЖЕНИЯ ГРАНИЦ

Зона застройки индивидуальными жилыми домами - Ж1

 (наименование объекта, местоположение границ которого описано
 (далее - объект))

Раздел 1

Сведения об объекте		
№ п/п	Характеристики объекта	Описание характеристик
1	2	3
1	Местоположение объекта	Воронежская область, Панинский муниципальный район, Прогрессовское сельское поселение, село Ивановка
2	Площадь объекта \pm величина погрешности определения площади ($P \pm \Delta P$)	422062 \pm 11369 м ²
3	Иные характеристики объекта	-

Раздел 2					
Сведения о местоположении границ объекта					
1. Система координат: МСК - 36, зона 2					
2. Сведения о характерных точках границ объекта					
Обозначение характерных точек границ	Координаты, м		Метод определения координат характерной точки	Средняя квадратическая погрешность положения характерной точки (Mt), м	Описание обозначения точки на местности (при наличии)
	X	Y			
1	2	3	4	5	6
1	513125.30	2167802.96	Картометрический	1.00	-
2	513140.28	2167826.22	Картометрический	1.00	-
3	513214.96	2167979.45	Картометрический	1.00	-
4	513225.20	2168000.45	Картометрический	1.00	-
5	513228.46	2168007.14	Картометрический	1.00	-
6	512766.15	2168210.37	Картометрический	5.00	-
7	512635.26	2168280.43	Картометрический	5.00	-
8	512506.39	2168334.53	Картометрический	5.00	-
9	512447.14	2168359.40	Картометрический	5.00	-
10	512402.43	2168378.17	Картометрический	5.00	-
11	512366.25	2168398.54	Картометрический	5.00	-
12	512346.06	2168409.91	Картометрический	5.00	-
13	512140.70	2168444.70	Картометрический	5.00	-
14	511966.42	2168472.23	Картометрический	5.00	-
15	511612.65	2168531.50	Картометрический	5.00	-
16	511584.90	2168477.20	Картометрический	5.00	-
17	511562.24	2168427.48	Картометрический	5.00	-
18	511569.41	2168424.50	Картометрический	5.00	-
19	511602.86	2168410.56	Картометрический	5.00	-
20	511641.86	2168395.38	Картометрический	5.00	-
21	511676.11	2168381.62	Картометрический	5.00	-
22	511693.95	2168374.44	Картометрический	5.00	-
23	511707.37	2168371.06	Картометрический	5.00	-
24	511733.47	2168367.87	Картометрический	5.00	-
25	511730.27	2168358.17	Картометрический	5.00	-
26	511711.38	2168360.07	Картометрический	5.00	-
27	511703.39	2168355.66	Картометрический	5.00	-
28	511701.56	2168345.94	Картометрический	5.00	-
29	511701.18	2168320.75	Картометрический	5.00	-
30	511705.24	2168286.79	Картометрический	5.00	-
31	511706.43	2168274.06	Картометрический	5.00	-
32	511711.39	2168273.93	Картометрический	5.00	-
33	511784.11	2168242.25	Картометрический	5.00	-
34	511835.79	2168244.40	Картометрический	5.00	-
35	511862.35	2168241.97	Картометрический	5.00	-

1	2	3	4	5	6
36	511914.00	2168252.42	Картометрический	5.00	-
37	511973.24	2168260.73	Картометрический	5.00	-
38	512024.29	2168259.04	Картометрический	5.00	-
39	512062.47	2168248.24	Картометрический	5.00	-
40	512104.75	2168217.76	Картометрический	5.00	-
41	512120.29	2168209.81	Картометрический	5.00	-
42	512136.94	2168207.74	Картометрический	5.00	-
43	512167.94	2168201.93	Картометрический	5.00	-
44	512232.42	2168193.18	Картометрический	5.00	-
45	512299.85	2168168.39	Картометрический	5.00	-
46	512348.04	2168138.16	Картометрический	5.00	-
47	512403.75	2168104.10	Картометрический	5.00	-
48	512418.99	2168081.47	Картометрический	5.00	-
49	512480.53	2168048.95	Картометрический	5.00	-
50	512519.12	2167992.15	Картометрический	5.00	-
51	512558.43	2167968.69	Картометрический	5.00	-
52	512575.47	2167981.77	Картометрический	5.00	-
53	512592.47	2167990.10	Картометрический	5.00	-
54	512593.94	2167972.64	Картометрический	5.00	-
55	512611.24	2167969.32	Картометрический	5.00	-
56	512635.88	2167970.80	Картометрический	5.00	-
57	512669.75	2167961.28	Картометрический	5.00	-
58	512692.60	2167960.89	Картометрический	5.00	-
59	512715.91	2167952.89	Картометрический	5.00	-
60	512741.52	2167937.94	Картометрический	5.00	-
61	512764.26	2167922.62	Картометрический	5.00	-
62	512791.92	2167911.16	Картометрический	5.00	-
63	512840.62	2167889.32	Картометрический	5.00	-
64	512878.96	2167859.38	Картометрический	5.00	-
65	512993.77	2167836.16	Картометрический	5.00	-
66	513030.96	2167822.99	Картометрический	1.00	-
1	513125.30	2167802.96	Картометрический	1.00	-
67	511681.79	2168273.40	Картометрический	5.00	-
68	511682.73	2168303.28	Картометрический	5.00	-
69	511685.14	2168327.92	Картометрический	5.00	-
70	511684.71	2168345.37	Картометрический	5.00	-
71	511681.99	2168355.07	Картометрический	5.00	-
72	511675.03	2168363.87	Картометрический	5.00	-
73	511663.08	2168370.18	Картометрический	5.00	-
74	511617.20	2168385.36	Картометрический	5.00	-
75	511611.88	2168382.35	Картометрический	5.00	-
76	511603.02	2168385.13	Картометрический	5.00	-
77	511600.83	2168391.56	Картометрический	5.00	-
78	511562.01	2168404.51	Картометрический	5.00	-
79	511523.11	2168414.77	Картометрический	5.00	-
80	511502.74	2168420.12	Картометрический	5.00	-
81	511494.98	2168397.96	Картометрический	5.00	-

1	2	3	4	5	6
82	511502.11	2168382.48	Картометрический	5.00	-
83	511512.36	2168370.64	Картометрический	5.00	-
84	511519.21	2168355.48	Картометрический	5.00	-
85	511521.56	2168344.57	Картометрический	5.00	-
86	511543.57	2168333.13	Картометрический	5.00	-
87	511605.08	2168307.19	Картометрический	5.00	-
88	511625.17	2168283.51	Картометрический	5.00	-
67	511681.79	2168273.40	Картометрический	5.00	-



3. Сведения о характерных точках части (частей) границы объекта

Обозначение характерных точек части границы	Координаты, м		Метод определения координат характерной точки	Средняя квадратическая погрешность положения характерной точки (Mt), м	Описание обозначения точки на местности (при наличии)
	X	Y			
1	2	3	4	5	6
Часть №					
-	-	-	-	-	-

План границ объекта



Используемые условные знаки и обозначения :

-  границы территориальной зоны
-  характерная точка границ территориальной зоны

Масштаб 1:5000

Заместитель руководителя БУВО «Нормативно-проектный центр»

Подпись  А.В. Ромашов Дата « 14 » февраля 2020 г.

Место для оттиска печати (при наличии) лица, составившего описание местоположения границ объекта



ОПИСАНИЕ МЕСТОПОЛОЖЕНИЯ ГРАНИЦ

Зона улиц, дорог, инженерной и транспортной инфраструктуры – ИТ1

 (наименование объекта, местоположение границ которого описано
 (далее - объект))

Раздел 1

Сведения об объекте		
№ п/п	Характеристики объекта	Описание характеристик
1	2	3
1	Местоположение объекта	Воронежская область, Панинский муниципальный район, Прогрессовское сельское поселение, село Ивановка
2	Площадь объекта ± величина погрешности определения площади ($P \pm \Delta P$)	7399+/-1503 м ²
3	Иные характеристики объекта	-

Раздел 2					
Сведения о местоположении границ объекта					
1. Система координат: МСК - 36, зона 2					
2. Сведения о характерных точках границ объекта					
Обозначение характерных точек границ	Координаты, м		Метод определения координат характерной точки	Средняя квадратическая погрешность положения характерной точки (Mt), м	Описание обозначения точки на местности (при наличии)
	X	Y			
1	2	3	4	5	6
1	511709.15	2168196.87	Картометрический	5.00	-
2	511709.50	2168207.02	Картометрический	5.00	-
3	511710.19	2168231.76	Картометрический	5.00	-
4	511707.69	2168259.86	Картометрический	5.00	-
5	511706.43	2168274.06	Картометрический	5.00	-
6	511705.24	2168286.79	Картометрический	5.00	-
7	511701.18	2168320.75	Картометрический	5.00	-
8	511701.56	2168345.94	Картометрический	5.00	-
9	511703.39	2168355.66	Картометрический	5.00	-
10	511711.38	2168360.07	Картометрический	5.00	-
11	511730.27	2168358.17	Картометрический	5.00	-
12	511733.47	2168367.87	Картометрический	5.00	-
13	511707.37	2168371.06	Картометрический	5.00	-
14	511693.95	2168374.44	Картометрический	5.00	-
15	511676.11	2168381.62	Картометрический	5.00	-
16	511641.86	2168395.38	Картометрический	5.00	-
17	511602.86	2168410.56	Картометрический	5.00	-
18	511569.41	2168424.50	Картометрический	5.00	-
19	511562.24	2168427.48	Картометрический	5.00	-
20	511532.95	2168439.58	Картометрический	5.00	-
21	511523.11	2168414.77	Картометрический	5.00	-
22	511562.01	2168404.51	Картометрический	5.00	-
23	511600.83	2168391.56	Картометрический	5.00	-
24	511603.02	2168385.13	Картометрический	5.00	-
25	511611.88	2168382.35	Картометрический	5.00	-
26	511617.20	2168385.36	Картометрический	5.00	-
27	511663.08	2168370.18	Картометрический	5.00	-
28	511675.03	2168363.87	Картометрический	5.00	-
29	511681.99	2168355.07	Картометрический	5.00	-
30	511684.71	2168345.37	Картометрический	5.00	-
31	511685.14	2168327.92	Картометрический	5.00	-
32	511682.73	2168303.28	Картометрический	5.00	-
33	511681.78	2168273.40	Картометрический	5.00	-
34	511681.45	2168262.36	Картометрический	5.00	-
35	511681.65	2168241.02	Картометрический	5.00	-

1	2	3	4	5	6
36	511681.86	2168217.83	Картометрический	5.00	-
37	511697.27	2168207.92	Картометрический	5.00	-
1	511709.15	2168196.87	Картометрический	5.00	-
3. Сведения о характерных точках части (частей) границы объекта					
Обозначение характерных точек части границы	Координаты, м		Метод определения координат характерной точки	Средняя квадратическая погрешность положения характерной точки (Mt), м	Описание обозначения точки на местности (при наличии)
	X	Y			
1	2	3	4	5	6
Часть №					
-	-	-	-	-	-

План границ объекта



Масштаб 1:5000

Используемые условные знаки и обозначения :

- | | |
|----|---|
| | границы территориальной зоны |
| •1 | характерная точка границ территориальной зоны |

Заместитель руководителя БУВО «Нормативно-проектный центр»

Подпись  А.В. Ромашов Дата « 14 » февраля 2020 г.

Место для оттиска печати (при наличии) лица, составившего описание местоположения границ объекта



ОПИСАНИЕ МЕСТОПОЛОЖЕНИЯ ГРАНИЦ

Зона сельскохозяйственного использования в границах населенных пунктов - СХ1

(наименование объекта, местоположение границ которого описано
(далее - объект)

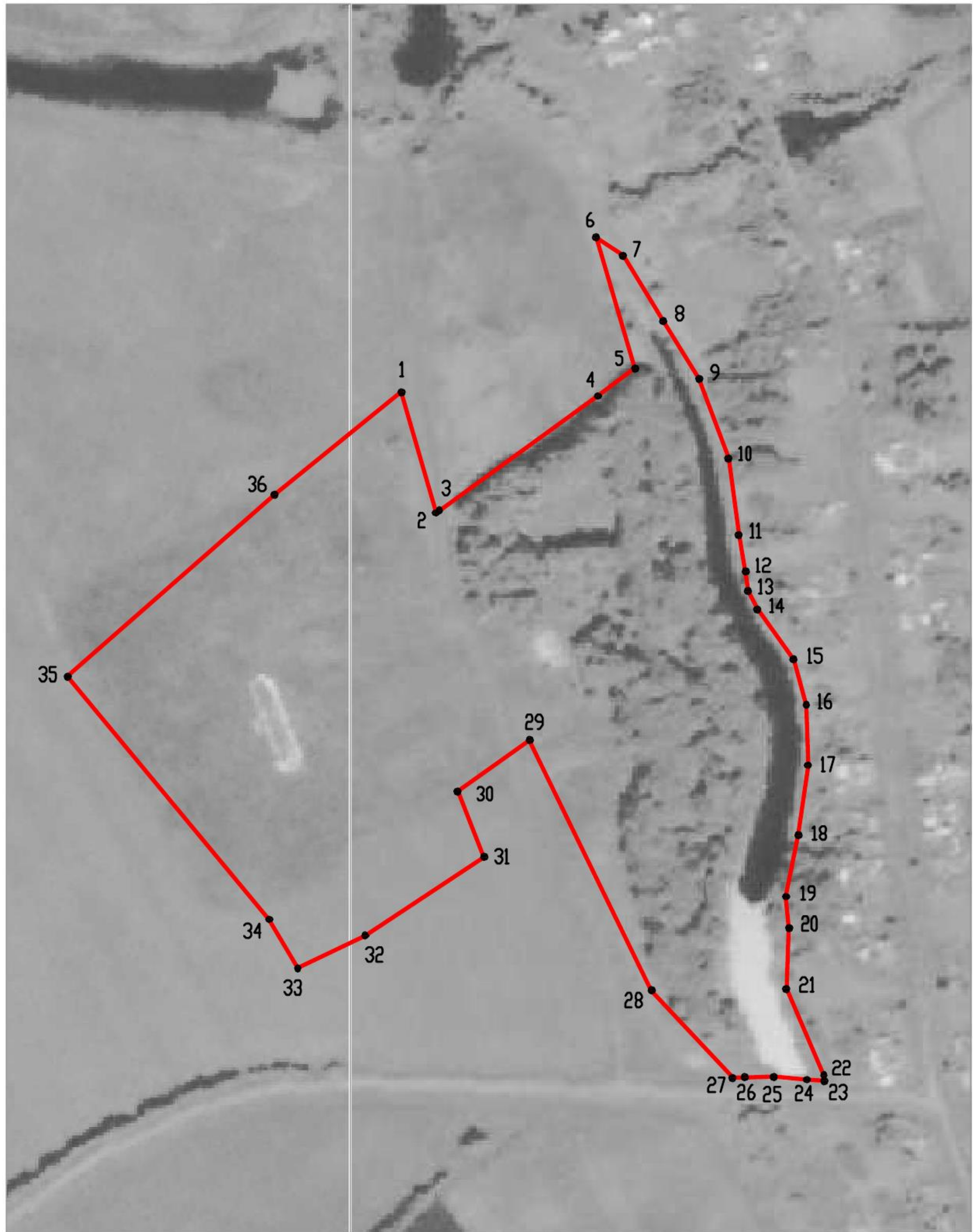
Раздел 1

Сведения об объекте		
№ п/п	Характеристики объекта	Описание характеристик
1	2	3
1	Местоположение объекта	Воронежская область, Панинский муниципальный район, Прогрессовское сельское поселение, село Ивановка
2	Площадь объекта \pm величина погрешности определения площади ($P \pm \Delta P$)	212906 \pm -8075 м ²
3	Иные характеристики объекта	-

Раздел 2					
Сведения о местоположении границ объекта					
1. Система координат: МСК - 36, зона 2					
2. Сведения о характерных точках границ объекта					
Обозначение характерных точек границ	Координаты, м		Метод определения координат характерной точки	Средняя квадратическая погрешность положения характерной точки (Mt), м	Описание обозначения точки на местности (при наличии)
	X	Y			
1	2	3	4	5	6
1	512288.41	2167917.07	Картометрический	5.00	-
2	512186.42	2167946.02	Картометрический	5.00	-
3	512188.28	2167948.93	Картометрический	5.00	-
4	512285.08	2168082.73	Картометрический	5.00	-
5	512308.37	2168114.16	Картометрический	5.00	-
6	512418.99	2168081.47	Картометрический	5.00	-
7	512403.75	2168104.10	Картометрический	5.00	-
8	512348.04	2168138.16	Картометрический	5.00	-
9	512299.85	2168168.39	Картометрический	5.00	-
10	512232.42	2168193.18	Картометрический	5.00	-
11	512167.94	2168201.93	Картометрический	5.00	-
12	512136.94	2168207.74	Картометрический	5.00	-
13	512120.29	2168209.81	Картометрический	5.00	-
14	512104.75	2168217.76	Картометрический	5.00	-
15	512062.47	2168248.24	Картометрический	5.00	-
16	512024.29	2168259.04	Картометрический	5.00	-
17	511973.24	2168260.73	Картометрический	5.00	-
18	511914.00	2168252.42	Картометрический	5.00	-
19	511862.35	2168241.97	Картометрический	5.00	-
20	511835.79	2168244.40	Картометрический	5.00	-
21	511784.11	2168242.25	Картометрический	5.00	-
22	511711.39	2168273.93	Картометрический	5.00	-
23	511706.43	2168274.06	Картометрический	5.00	-
24	511707.69	2168259.86	Картометрический	5.00	-
25	511710.19	2168231.76	Картометрический	5.00	-
26	511709.50	2168207.02	Картометрический	5.00	-
27	511709.15	2168196.87	Картометрический	5.00	-
28	511782.94	2168128.25	Картометрический	5.00	-
29	511994.31	2168025.08	Картометрический	5.00	-
30	511951.14	2167964.58	Картометрический	5.00	-
31	511895.76	2167986.91	Картометрический	5.00	-
32	511829.47	2167886.14	Картометрический	5.00	-
33	511801.81	2167829.30	Картометрический	5.00	-
34	511843.05	2167804.95	Картометрический	5.00	-
35	512048.06	2167634.76	Картометрический	5.00	-

1	2	3	4	5	6
36	512201.90	2167809.75	Картометрический	5.00	-
1	512288.41	2167917.07	Картометрический	5.00	-
3. Сведения о характерных точках части (частей) границы объекта					
Обозначение характерных точек части границы	Координаты, м		Метод определения координат характерной точки	Средняя квадратическая погрешность положения характерной точки (Mt), м	Описание обозначения точки на местности (при наличии)
	X	Y			
1	2	3	4	5	6
Часть №					
-	-	-	-	-	-

План границ объекта



Используемые условные знаки и обозначения :

Масштаб 1:5000




границы территориальной зоны



• 1 характерная точка границ территориальной зоны

Заместитель руководителя БУВО «Нормативно-проектный центр»

Подпись  А.В. Ромашов Дата « 14 » февраля 2020 г.

Место для оттиска печати (при наличии) лица, составившего описание местоположения границ объекта



Приложение №3
к правилам землепользования и застройки
Прогрессовского сельского поселения
Панинского муниципального района
Воронежской области

СВЕДЕНИЯ О ГРАНИЦАХ ТЕРРИТОРИАЛЬНЫХ ЗОН,
СОДЕРЖАЩИЕ ГРАФИЧЕСКОЕ ОПИСАНИЕ МЕСТОПОЛОЖЕНИЯ
ГРАНИЦ ТЕРРИТОРИАЛЬНЫХ ЗОН, ПЕРЕЧЕНЬ КООРДИНАТ
ХАРАКТЕРНЫХ ТОЧЕК ГРАНИЦ ТЕРРИТОРИАЛЬНЫХ ЗОН
СЕЛА МАРЬЕВКА

ОПИСАНИЕ МЕСТОПОЛОЖЕНИЯ ГРАНИЦ

Зона застройки индивидуальными жилыми домами - Ж1

(наименование объекта, местоположение границ которого описано
(далее - объект)

Раздел 1

Сведения об объекте		
№ п/п	Характеристики объекта	Описание характеристик
1	2	3
1	Местоположение объекта	Воронежская область, Панинский муниципальный район, Прогрессовское сельское поселение, село Марьевка
2	Площадь объекта ± величина погрешности определения площади ($P \pm \Delta P$)	726831±/-14920 м ²
3	Иные характеристики объекта	-

Раздел 2

Сведения о местоположении границ объекта					
1. Система координат: МСК - 36, зона 2					
2. Сведения о характерных точках границ объекта					
Обозначение характерных точек границ	Координаты, м		Метод определения координат характерной точки	Средняя квадратическая погрешность положения характерной точки (Mt), м	Описание обозначения точки на местности (при наличии)
	X	Y			
1	2	3	4	5	6
1	508689.10	2168827.00	Картометрический	5.00	-
2	509010.64	2169222.22	Картометрический	5.00	-
3	509013.58	2169218.36	Картометрический	5.00	-
4	509153.21	2169388.53	Картометрический	5.00	-
5	509171.41	2169418.87	Картометрический	5.00	-
6	509188.66	2169440.22	Картометрический	5.00	-
7	509172.78	2169452.39	Картометрический	5.00	-
8	509169.79	2169461.14	Картометрический	5.00	-
9	509709.80	2170128.28	Картометрический	5.00	-
10	509688.44	2170164.15	Картометрический	5.00	-
11	509680.00	2170240.42	Картометрический	5.00	-
12	509665.51	2170275.97	Картометрический	5.00	-
13	509640.74	2170307.19	Картометрический	5.00	-
14	509640.12	2170313.38	Картометрический	5.00	-
15	509638.21	2170332.33	Картометрический	5.00	-
16	509581.84	2170403.45	Картометрический	5.00	-
17	509679.62	2170532.48	Картометрический	5.00	-
18	509597.59	2170622.69	Картометрический	5.00	-
19	508933.66	2169919.57	Картометрический	5.00	-
20	508892.85	2169876.35	Картометрический	5.00	-
21	508954.37	2169813.89	Картометрический	5.00	-
22	508900.37	2169763.68	Картометрический	5.00	-
23	508936.62	2169729.93	Картометрический	5.00	-
24	508959.17	2169711.69	Картометрический	5.00	-
25	508975.09	2169717.13	Картометрический	5.00	-
26	508989.14	2169727.48	Картометрический	5.00	-
27	509005.70	2169737.12	Картометрический	5.00	-
28	509021.11	2169743.67	Картометрический	5.00	-
29	509039.21	2169751.76	Картометрический	5.00	-
30	509053.47	2169762.94	Картометрический	5.00	-
31	509066.95	2169772.19	Картометрический	5.00	-
32	509107.01	2169772.19	Картометрический	5.00	-
33	509127.42	2169774.89	Картометрический	5.00	-
34	509126.27	2169767.95	Картометрический	5.00	-
35	509115.10	2169757.16	Картометрический	5.00	-

1	2	3	4	5	6
36	509103.93	2169749.45	Картометрический	5.00	-
37	509093.91	2169742.13	Картометрический	5.00	-
38	509083.13	2169733.65	Картометрический	5.00	-
39	509074.27	2169719.77	Картометрический	5.00	-
40	509066.56	2169707.05	Картометрический	5.00	-
41	509053.08	2169702.43	Картометрический	5.00	-
42	509036.90	2169697.42	Картометрический	5.00	-
43	509028.77	2169687.60	Картометрический	5.00	-
44	509031.90	2169659.26	Картометрический	5.00	-
45	509047.30	2169643.46	Картометрический	5.00	-
46	509046.92	2169626.12	Картометрический	5.00	-
47	509035.36	2169611.36	Картометрический	5.00	-
48	509005.32	2169617.25	Картометрический	5.00	-
49	508989.07	2169601.11	Картометрический	5.00	-
50	508968.73	2169583.85	Картометрический	5.00	-
51	508960.96	2169564.93	Картометрический	5.00	-
52	508951.18	2169543.99	Картометрический	5.00	-
53	508933.28	2169522.71	Картометрический	5.00	-
54	508916.56	2169499.08	Картометрический	5.00	-
55	508911.29	2169471.67	Картометрический	5.00	-
56	508905.23	2169431.48	Картометрический	5.00	-
57	508881.32	2169404.13	Картометрический	5.00	-
58	508792.30	2169463.66	Картометрический	5.00	-
59	508689.36	2169478.76	Картометрический	5.00	-
60	508636.33	2169502.21	Картометрический	5.00	-
61	508267.40	2168944.46	Картометрический	5.00	-
62	508381.19	2168853.36	Картометрический	5.00	-
63	508547.52	2169094.88	Картометрический	5.00	-
64	508565.90	2169141.10	Картометрический	5.00	-
65	508593.26	2169192.23	Картометрический	5.00	-
66	508609.54	2169208.73	Картометрический	5.00	-
67	508625.47	2169233.05	Картометрический	5.00	-
68	508633.29	2169257.72	Картометрический	5.00	-
69	508651.97	2169269.74	Картометрический	5.00	-
70	508661.57	2169239.83	Картометрический	5.00	-
71	508663.16	2169210.06	Картометрический	5.00	-
72	508654.69	2169170.33	Картометрический	5.00	-
73	508641.98	2169142.52	Картометрический	5.00	-
74	508621.86	2169113.65	Картометрический	5.00	-
75	508620.36	2169092.66	Картометрический	5.00	-
76	508612.57	2169074.02	Картометрический	5.00	-
77	508598.89	2169059.72	Картометрический	5.00	-
78	508584.10	2169038.19	Картометрический	5.00	-
79	508576.71	2169011.28	Картометрический	5.00	-
80	508569.55	2168995.10	Картометрический	5.00	-
81	508614.83	2168965.78	Картометрический	5.00	-
82	508581.36	2168907.65	Картометрический	5.00	-
83	508588.88	2168902.07	Картометрический	5.00	-

1	2	3	4	5	6
84	508654.12	2168852.98	Картометрический	5.00	-
1	508689.10	2168827.00	Картометрический	5.00	-
3. Сведения о характерных точках части (частей) границы объекта					
Обозначение характерных точек части границы	Координаты, м		Метод определения координат характерной точки	Средняя квадратическая погрешность положения характерной точки (Mt), м	Описание обозначения точки на местности (при наличии)
	X	Y			
1	2	3	4	5	6
Часть №					
-	-	-	-	-	-



- Использованы условные знаки обозначения:
- границы территории;
 - характерная точка границ территории;

Масштаб 1:5000

Заместитель руководителя БУВО «Нормативно-проектный центр»
 Подпись:  А. В. Ромшлов Дата « 14 » февраля 2020 г.
 Место для оттиска печати (или подписи) лица, составившего описание местоположения границ объекта



ОПИСАНИЕ МЕСТОПОЛОЖЕНИЯ ГРАНИЦ

Зона сельскохозяйственного использования в границах населенных пунктов - СХ1

(наименование объекта, местоположение границ которого описано
(далее - объект)

Раздел 1

Сведения об объекте		
№ п/п	Характеристики объекта	Описание характеристик
1	2	3
1	Местоположение объекта	Воронежская область, Панинский муниципальный район, Прогрессовское сельское поселение, село Марьевка
2	Площадь объекта \pm величина погрешности определения площади ($P \pm \Delta P$)	180809 \pm 7441 м ²
3	Иные характеристики объекта	-

Раздел 2					
Сведения о местоположении границ объекта					
1. Система координат: МСК - 36, зона 2					
2. Сведения о характерных точках границ объекта					
Обозначение характерных точек границ	Координаты, м		Метод определения координат характерной точки	Средняя квадратическая погрешность положения характерной точки (Mt), м	Описание обозначения точки на местности (при наличии)
	X	Y			
1	2	3	4	5	6
1	509214.97	2168994.66	Картометрический	5.00	-
2	509307.53	2169072.56	Картометрический	5.00	-
3	509525.83	2169303.75	Картометрический	5.00	-
4	509419.18	2169416.82	Картометрический	5.00	-
5	509382.84	2169454.59	Картометрический	5.00	-
6	509313.55	2169526.53	Картометрический	5.00	-
7	509218.21	2169417.57	Картометрический	5.00	-
8	509188.66	2169440.22	Картометрический	5.00	-
9	509171.41	2169418.87	Картометрический	5.00	-
10	509153.21	2169388.53	Картометрический	5.00	-
11	509013.58	2169218.36	Картометрический	5.00	-
12	509023.58	2169204.57	Картометрический	5.00	-
13	509075.69	2169143.86	Картометрический	5.00	-
1	509214.97	2168994.66	Картометрический	5.00	-
14	508881.32	2169404.13	Картометрический	5.00	-
15	508905.23	2169431.48	Картометрический	5.00	-
16	508911.29	2169471.67	Картометрический	5.00	-
17	508916.56	2169499.08	Картометрический	5.00	-
18	508933.28	2169522.71	Картометрический	5.00	-
19	508951.18	2169543.99	Картометрический	5.00	-
20	508960.96	2169564.93	Картометрический	5.00	-
21	508968.73	2169583.85	Картометрический	5.00	-
22	508989.07	2169601.11	Картометрический	5.00	-
23	509005.32	2169617.25	Картометрический	5.00	-
24	509035.36	2169611.36	Картометрический	5.00	-
25	509046.92	2169626.12	Картометрический	5.00	-
26	509047.30	2169643.46	Картометрический	5.00	-
27	509031.90	2169659.26	Картометрический	5.00	-
28	509028.77	2169687.60	Картометрический	5.00	-
29	509036.90	2169697.42	Картометрический	5.00	-
30	509053.08	2169702.43	Картометрический	5.00	-
31	509066.56	2169707.05	Картометрический	5.00	-
32	509074.27	2169719.77	Картометрический	5.00	-
33	509083.13	2169733.65	Картометрический	5.00	-

1	2	3	4	5	6
34	509093.91	2169742.128	Картометрический	5.00	-
35	509103.93	2169749.452	Картометрический	5.00	-
36	509115.1	2169757.16	Картометрический	5.00	-
37	509126.27	2169767.951	Картометрический	5.00	-
38	509127.42	2169774.889	Картометрический	5.00	-
39	509107.01	2169772.191	Картометрический	5.00	-
40	509088.13	2169772.191	Картометрический	5.00	-
41	509066.95	2169772.191	Картометрический	5.00	-
42	509053.47	2169762.941	Картометрический	5.00	-
43	509039.21	2169751.764	Картометрический	5.00	-
44	509021.11	2169743.67	Картометрический	5.00	-
45	509005.7	2169737.118	Картометрический	5.00	-
46	508989.14	2169727.482	Картометрический	5.00	-
47	508975.09	2169717.129	Картометрический	5.00	-
48	508959.17	2169711.69	Картометрический	5.00	-
49	508936.62	2169729.93	Картометрический	5.00	-
50	508900.37	2169763.68	Картометрический	5.00	-
51	508895.19	2169733.35	Картометрический	5.00	-
52	508911.16	2169685.936	Картометрический	5.00	-
53	508906.44	2169663.22	Картометрический	5.00	-
54	508893.18	2169648.173	Картометрический	5.00	-
55	508880.49	2169642.707	Картометрический	5.00	-
56	508849.68	2169645	Картометрический	5.00	-
57	508841.21	2169623.552	Картометрический	5.00	-
58	508856.11	2169570.771	Картометрический	5.00	-
59	508831.59	2169539.554	Картометрический	5.00	-
60	508816.85	2169507.583	Картометрический	5.00	-
61	508792.3	2169463.657	Картометрический	5.00	-
14	508881.32	2169404.134	Картометрический	5.00	-

3. Сведения о характерных точках части (частей) границы объекта



Обозначение характерных точек части границы	Координаты, м		Метод определения координат характерной точки	Средняя квадратическая погрешность положения характерной точки (Mt), м	Описание обозначения точки на местности (при наличии)
	X	Y			
1	2	3	4	5	6
Часть №					
-	-	-	-	-	-

Раздел 4
План границ объекта



Масштаб 1:5000

Используемые условные знаки и обозначения :

-  границы территориальной зоны
-  характерная точка границ территориальной зоны



Заместитель руководителя БУВО «Нормативно-проектный центр»

Подпись: *А.В. Ромашов*

Дата « 14 » февраля 2020 г.

Место для оттиска печати (при наличии) лица, составившего описание местоположения границ объекта

Приложение №4
к правилам землепользования и застройки
Прогрессовского сельского поселения
Панинского муниципального района
Воронежской области

СВЕДЕНИЯ О ГРАНИЦАХ ТЕРРИТОРИАЛЬНЫХ ЗОН,
СОДЕРЖАЩИЕ ГРАФИЧЕСКОЕ ОПИСАНИЕ МЕСТОПОЛОЖЕНИЯ
ГРАНИЦ ТЕРРИТОРИАЛЬНЫХ ЗОН, ПЕРЕЧЕНЬ КООРДИНАТ
ХАРАКТЕРНЫХ ТОЧЕК ГРАНИЦ ТЕРРИТОРИАЛЬНЫХ ЗОН
СЕЛА НИКОЛЬСКОЕ

ОПИСАНИЕ МЕСТОПОЛОЖЕНИЯ ГРАНИЦ

Зона застройки индивидуальными жилыми домами - Ж1

 (наименование объекта, местоположение границ которого описано
 (далее - объект))

Раздел 1

Сведения об объекте		
№ п/п	Характеристики объекта	Описание характеристик
1	2	3
1	Местоположение объекта	Воронежская область, Панинский муниципальный район, Прогрессовское сельское поселение, село Никольское
2	Площадь объекта \pm величина погрешности определения площади ($P \pm \Delta P$)	784477 \pm 15450 м ²
3	Иные характеристики объекта	-

Раздел 2					
Сведения о местоположении границ объекта					
1. Система координат: МСК - 36, зона 2					
2. Сведения о характерных точках границ объекта					
Обозначение характерных точек границ	Координаты, м		Метод определения координат характерной точки	Средняя квадратическая погрешность положения характерной точки (Mt), м	Описание обозначения точки на местности (при наличии)
	X	Y			
1	2	3	4	5	6
1	509740.29	2171832.38	Картометрический	5.00	-
2	509735.99	2171858.15	Картометрический	5.00	-
3	509729.98	2171878.99	Картометрический	5.00	-
4	509720.53	2171906.27	Картометрический	5.00	-
5	509706.68	2171927.36	Картометрический	5.00	-
6	509680.66	2171952.01	Картометрический	5.00	-
7	509655.62	2171974.62	Картометрический	5.00	-
8	509644.96	2171980.92	Картометрический	5.00	-
9	509633.66	2171989.64	Картометрический	5.00	-
10	509620.16	2172007.49	Картометрический	5.00	-
11	509606.55	2172033.42	Картометрический	5.00	-
12	509597.53	2172056.84	Картометрический	5.00	-
13	509580.77	2172080.25	Картометрический	5.00	-
14	509570.69	2172094.65	Картометрический	5.00	-
15	509558.79	2172110.21	Картометрический	5.00	-
16	509524.63	2172149.48	Картометрический	5.00	-
17	509422.65	2172262.66	Картометрический	5.00	-
18	509414.26	2172273.09	Картометрический	5.00	-
19	509410.10	2172277.84	Картометрический	5.00	-
20	509218.35	2172496.59	Картометрический	5.00	-
21	509011.54	2172716.52	Картометрический	5.00	-
22	508949.39	2172704.54	Картометрический	5.00	-
23	508934.54	2172702.50	Картометрический	5.00	-
24	508701.04	2172739.18	Картометрический	5.00	-
25	508530.18	2172758.79	Картометрический	5.00	-
26	508515.51	2172693.89	Картометрический	5.00	-
27	508496.16	2172695.31	Картометрический	5.00	-
28	508491.92	2172657.09	Картометрический	5.00	-
29	508425.16	2172601.96	Картометрический	5.00	-
30	508446.56	2172586.75	Картометрический	5.00	-
31	508466.31	2172576.45	Картометрический	5.00	-
32	508472.12	2172573.15	Картометрический	5.00	-
33	508481.37	2172561.12	Картометрический	5.00	-
34	508512.58	2172554.60	Картометрический	5.00	-
35	508532.61	2172547.14	Картометрический	5.00	-

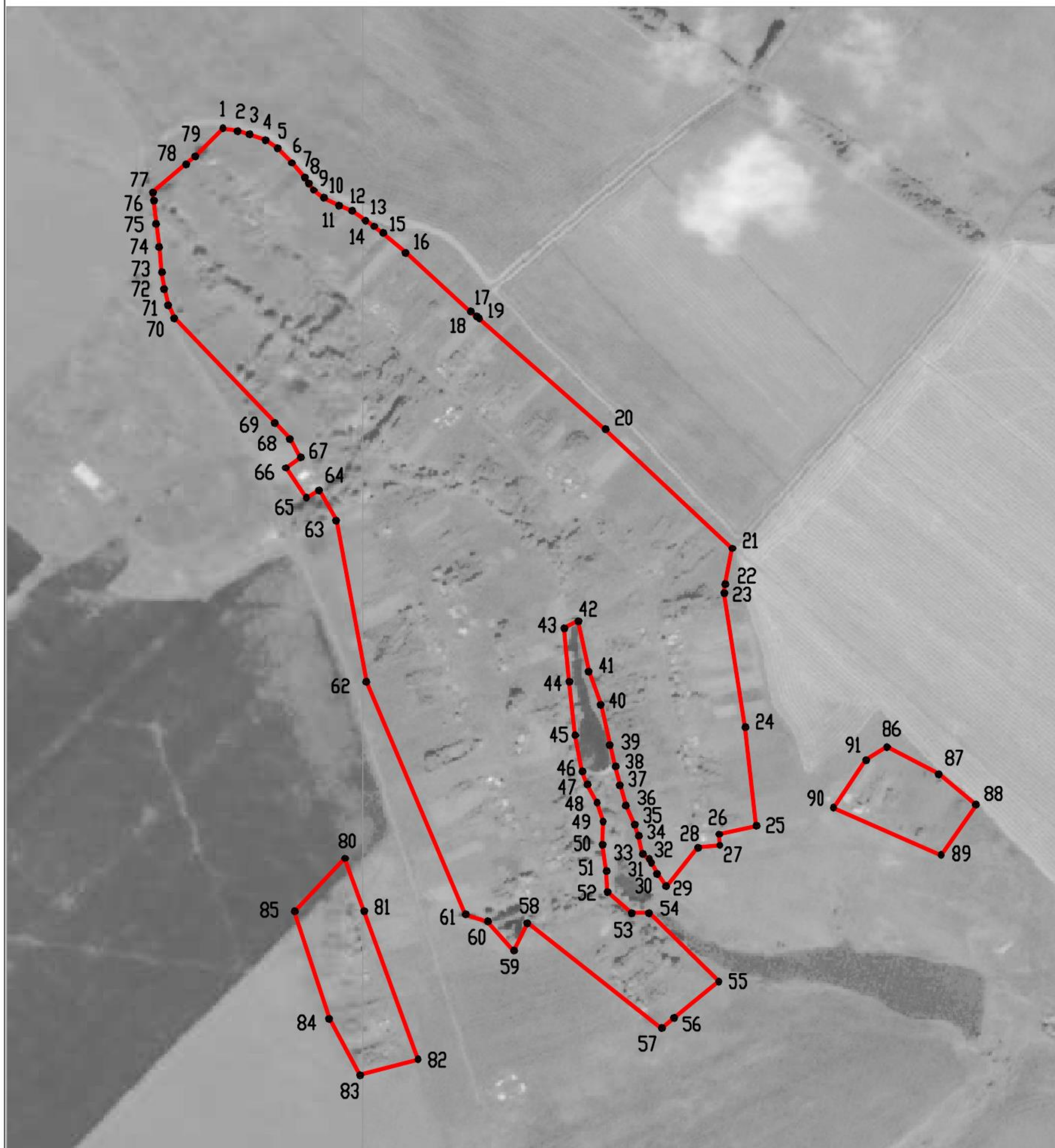
1	2	3	4	5	6
36	508565.22	2172532.22	Картометрический	5.00	-
37	508600.26	2172521.95	Картометрический	5.00	-
38	508632.87	2172514.03	Картометрический	5.00	-
39	508670.60	2172504.24	Картометрический	5.00	-
40	508740.06	2172488.36	Картометрический	5.00	-
41	508798.33	2172468.00	Картометрический	5.00	-
42	508885.20	2172449.55	Картометрический	5.00	-
43	508873.15	2172425.35	Картометрический	5.00	-
44	508780.45	2172433.66	Картометрический	5.00	-
45	508686.80	2172443.89	Картометрический	5.00	-
46	508624.59	2172456.20	Картометрический	5.00	-
47	508601.54	2172465.54	Картометрический	5.00	-
48	508570.33	2172482.32	Картометрический	5.00	-
49	508537.72	2172492.57	Картометрический	5.00	-
50	508497.20	2172491.17	Картометрический	5.00	-
51	508451.54	2172498.63	Картометрический	5.00	-
52	508415.43	2172500.11	Картометрический	5.00	-
53	508378.41	2172542.45	Картометрический	5.00	-
54	508378.91	2172572.41	Картометрический	5.00	-
55	508260.16	2172693.51	Картометрический	5.00	-
56	508196.84	2172616.24	Картометрический	5.00	-
57	508179.00	2172594.47	Картометрический	5.00	-
58	508361.52	2172361.42	Картометрический	5.00	-
59	508313.51	2172337.45	Картометрический	5.00	-
60	508363.69	2172292.62	Картометрический	5.00	-
61	508376.03	2172253.71	Картометрический	5.00	-
62	508779.86	2172081.63	Картометрический	5.00	-
63	509059.77	2172028.92	Картометрический	5.00	-
64	509112.45	2171999.27	Картометрический	5.00	-
65	509099.46	2171977.18	Картометрический	5.00	-
66	509151.50	2171941.86	Картометрический	5.00	-
67	509169.72	2171967.04	Картометрический	5.00	-
68	509201.72	2171949.04	Картометрический	5.00	-
69	509229.48	2171922.42	Картометрический	5.00	-
70	509411.44	2171747.92	Картометрический	5.00	-
71	509434.17	2171737.66	Картометрический	5.00	-
72	509461.63	2171730.63	Картометрический	5.00	-
73	509491.12	2171726.31	Картометрический	5.00	-
74	509534.18	2171721.41	Картометрический	5.00	-
75	509574.48	2171716.83	Картометрический	5.00	-
76	509615.60	2171712.15	Картометрический	5.00	-
77	509629.46	2171710.64	Картометрический	5.00	-
78	509678.48	2171768.17	Картометрический	5.00	-
79	509692.42	2171784.53	Картометрический	5.00	-
1	509740.29	2171832.38	Картометрический	5.00	-
80	508473.49	2172044.23	Картометрический	5.00	-
81	508381.97	2172077.25	Картометрический	5.00	-

1	2	3	4	5	6
82	508124.64	2172171.28	Картометрический	5.00	-
83	508097.05	2172070.72	Картометрический	5.00	-
84	508195.28	2172016.77	Картометрический	5.00	-
85	508381.77	2171956.79	Картометрический	5.00	-
80	508473.49	2172044.23	Картометрический	5.00	-
86	508667.28	2172985.49	Картометрический	5.00	-
87	508619.53	2173075.84	Картометрический	5.00	-
88	508566.91	2173140.60	Картометрический	5.00	-
89	508479.05	2173079.73	Картометрический	5.00	-
90	508561.16	2172892.86	Картометрический	5.00	-
91	508644.00	2172949.40	Картометрический	5.00	-
86	508667.28	2172985.49	Картометрический	5.00	-

3. Сведения о характерных точках части (частей) границы объекта

Обозначение характерных точек части границы	Координаты, м		Метод определения координат характерной точки	Средняя квадратическая погрешность положения характерной точки (Mt), м	Описание обозначения точки на местности (при наличии)
	X	Y			
1	2	3	4	5	6
Часть №					
-	-	-	-	-	-

План границ объекта



Используемые условные знаки и обозначения :

Масштаб 1:10000



границы территориальной зоны



характерная точка границ территориальной зоны

Заместитель руководителя БУВО «Нормативно-проектный центр»

Подпись  А.В. Ромашов Дата « 14 » февраля 2020 г.

Место для оттиска печати (при наличии) лица, составившего описание местоположения границ объекта



ОПИСАНИЕ МЕСТОПОЛОЖЕНИЯ ГРАНИЦ

Зона улиц, дорог, инженерной и транспортной инфраструктуры – ИТ1

(наименование объекта, местоположение границ которого описано
(далее - объект))

Раздел 1

Сведения об объекте		
№ п/п	Характеристики объекта	Описание характеристик
1	2	3
1	Местоположение объекта	Воронежская область, Панинский муниципальный район, Прогрессовское сельское поселение, село Никольское
2	Площадь объекта \pm величина погрешности определения площади ($P \pm \Delta P$)	3154 \pm 983 м ²
3	Иные характеристики объекта	-



Раздел 2					
Сведения о местоположении границ объекта					
1. Система координат: МСК - 36, зона 2					
2. Сведения о характерных точках границ объекта					
Обозначение характерных точек границ	Координаты, м		Метод определения координат характерной точки	Средняя квадратическая погрешность положения характерной точки (Mt), м	Описание обозначения точки на местности (при наличии)
	X	Y			
1	2	3	4	5	6
1	509629.46	2171710.64	Картометрический	5.00	-
2	509615.60	2171712.15	Картометрический	5.00	-
3	509574.48	2171716.83	Картометрический	5.00	-
4	509534.18	2171721.41	Картометрический	5.00	-
5	509491.12	2171726.31	Картометрический	5.00	-
6	509461.63	2171730.63	Картометрический	5.00	-
7	509434.17	2171737.66	Картометрический	5.00	-
8	509411.44	2171747.92	Картометрический	5.00	-
9	509417.93	2171741.70	Картометрический	5.00	-
10	509456.90	2171713.28	Картометрический	5.00	-
11	509483.39	2171708.15	Картометрический	5.00	-
12	509520.06	2171704.32	Картометрический	5.00	-
13	509560.01	2171700.13	Картометрический	5.00	-
14	509606.17	2171701.65	Картометрический	5.00	-
1	509629.46	2171710.64	Картометрический	5.00	-
3. Сведения о характерных точках части (частей) границы объекта					
Обозначение характерных точек части границы	Координаты, м		Метод определения координат характерной точки	Средняя квадратическая погрешность положения характерной точки (Mt), м	Описание обозначения точки на местности (при наличии)
	X	Y			
1	2	3	4	5	6
Часть №					
-	-	-	-	-	-

План границ объекта



Масштаб 1:5000

Используемые условные знаки и обозначения :

- | | |
|---|---|
|  | границы территориальной зоны |
|  | характерная точка границ территориальной зоны |

Заместитель руководителя БУВО «Нормативно-проектный центр»

Подпись  А.В. Ромашов Дата « 14 » февраля 2020 г.

Место для оттиска печати (при наличии) лица, составившего описание местоположения границ объекта



ОПИСАНИЕ МЕСТОПОЛОЖЕНИЯ ГРАНИЦ

Зона сельскохозяйственного использования в границах населенных пунктов - СХ1

(наименование объекта, местоположение границ которого описано
(далее - объект)

Раздел 1


Сведения об объекте		
№ п/п	Характеристики объекта	Описание характеристик
1	2	3
1	Местоположение объекта	Воронежская область, Панинский муниципальный район, Прогрессовское сельское поселение, село Никольское
2	Площадь объекта \pm величина погрешности определения площади ($P \pm \Delta P$)	27581 \pm 2906 м ²
3	Иные характеристики объекта	-

Раздел 2

Сведения о местоположении границ объекта					
1. Система координат: МСК - 36, зона 2					
2. Сведения о характерных точках границ объекта					
Обозначение характерных точек границ	Координаты, м		Метод определения координат характерной точки	Средняя квадратическая погрешность положения характерной точки (Mt), м	Описание обозначения точки на местности (при наличии)
	X	Y			
1	2	3	4	5	6
1	508873.15	2172425.35	Картометрический	5.00	-
2	508885.20	2172449.55	Картометрический	5.00	-
3	508798.33	2172468.00	Картометрический	5.00	-
4	508740.06	2172488.36	Картометрический	5.00	-
5	508670.60	2172504.24	Картометрический	5.00	-
6	508632.87	2172514.03	Картометрический	5.00	-
7	508600.26	2172521.95	Картометрический	5.00	-
8	508565.22	2172532.22	Картометрический	5.00	-
9	508532.61	2172547.14	Картометрический	5.00	-
10	508512.58	2172554.60	Картометрический	5.00	-
11	508481.37	2172561.12	Картометрический	5.00	-
12	508472.12	2172573.15	Картометрический	5.00	-
13	508466.31	2172576.45	Картометрический	5.00	-
14	508446.56	2172586.75	Картометрический	5.00	-
15	508425.16	2172601.96	Картометрический	5.00	-
16	508399.14	2172580.61	Картометрический	5.00	-
17	508378.91	2172572.41	Картометрический	5.00	-
18	508378.41	2172542.45	Картометрический	5.00	-
19	508415.43	2172500.11	Картометрический	5.00	-
20	508451.54	2172498.63	Картометрический	5.00	-
21	508497.20	2172491.17	Картометрический	5.00	-
22	508537.72	2172492.57	Картометрический	5.00	-
23	508570.33	2172482.32	Картометрический	5.00	-
24	508601.54	2172465.54	Картометрический	5.00	-
25	508624.59	2172456.20	Картометрический	5.00	-
26	508686.80	2172443.89	Картометрический	5.00	-
27	508780.45	2172433.66	Картометрический	5.00	-
1	508873.15	2172425.35	Картометрический	5.00	-

3. Сведения о характерных точках части (частей) границы объекта					
Обозначение характерных точек части границы	Координаты, м		Метод определения координат характерной точки	Средняя квадратическая погрешность положения характерной точки (Mt), м	Описание обозначения точки на местности (при наличии)
	X	Y			
1	2	3	4	5	6
Часть №					
-	-	-	-	-	-

План границ объекта



Используемые условные знаки и обозначения :

Масштаб 1:5000



границы территориальной зоны



характерная точка границ территориальной зоны

Заместитель руководителя БУВО «Нормативно-проектный центр»

Подпись  А.В. Ромашов Дата « 14 » февраля 2020 г.

Место для оттиска печати (при наличии) лица, составившего описание местоположения границ объекта



Приложение №5
к правилам землепользования и застройки
Прогрессовского сельского поселения
Панинского муниципального района
Воронежской области

СВЕДЕНИЯ О ГРАНИЦАХ ТЕРРИТОРИАЛЬНЫХ ЗОН,
СОДЕРЖАЩИЕ ГРАФИЧЕСКОЕ ОПИСАНИЕ МЕСТОПОЛОЖЕНИЯ
ГРАНИЦ ТЕРРИТОРИАЛЬНЫХ ЗОН, ПЕРЕЧЕНЬ КООРДИНАТ
ХАРАКТЕРНЫХ ТОЧЕК ГРАНИЦ ТЕРРИТОРИАЛЬНЫХ ЗОН
СЕЛА БОРЩЕВО

ОПИСАНИЕ МЕСТОПОЛОЖЕНИЯ ГРАНИЦ

Зона застройки индивидуальными жилыми домами - Ж1

 (наименование объекта, местоположение границ которого описано
 (далее - объект)

Раздел 1

Сведения об объекте		
№ п/п	Характеристики объекта	Описание характеристик
1	2	3
1	Местоположение объекта	Воронежская область, Панинский муниципальный район, Прогрессовское сельское поселение, село Борщево
2	Площадь объекта ± величина погрешности определения площади ($P \pm \Delta P$)	4266600+/-36148 м2
3	Иные характеристики объекта	-

Раздел 2

Сведения о местоположении границ объекта					
1. Система координат: МСК - 36, зона 2					
2. Сведения о характерных точках границ объекта					
Обозначение характерных точек границ	Координаты, м		Метод определения координат характерной точки	Средняя квадратическая погрешность положения характерной точки (Mt), м	Описание обозначения точки на местности (при наличии)
	X	Y			
1	2	3	4	5	6
1	519264.52	2181166.14	Картометрический	5.00	-
2	519259.85	2181256.52	Картометрический	5.00	-
3	519248.18	2181482.50	Картометрический	5.00	-
4	518803.62	2181618.93	Картометрический	5.00	-
5	518644.77	2181629.27	Картометрический	5.00	-
6	518340.94	2181644.73	Картометрический	5.00	-
7	518317.68	2181699.62	Картометрический	5.00	-
8	518314.47	2181794.68	Картометрический	5.00	-
9	518073.30	2181785.19	Картометрический	5.00	-
10	518059.63	2181784.66	Картометрический	5.00	-
11	517990.77	2181898.36	Картометрический	5.00	-
12	517902.94	2181983.86	Картометрический	5.00	-
13	517841.44	2182086.90	Картометрический	5.00	-
14	517831.85	2182140.81	Картометрический	5.00	-
15	517872.88	2182335.13	Картометрический	5.00	-
16	517935.28	2182445.54	Картометрический	5.00	-
17	518023.15	2182490.98	Картометрический	5.00	-
18	518259.62	2182494.08	Картометрический	5.00	-
19	518263.87	2183137.08	Картометрический	5.00	-
20	518202.29	2183208.66	Картометрический	5.00	-
21	518194.16	2183248.28	Картометрический	5.00	-
22	518196.15	2183300.45	Картометрический	5.00	-
23	518189.29	2183328.77	Картометрический	5.00	-
24	518112.39	2183386.44	Картометрический	5.00	-
25	518033.46	2183428.94	Картометрический	5.00	-
26	517980.63	2183434.03	Картометрический	5.00	-
27	517956.71	2183403.30	Картометрический	5.00	-
28	517932.02	2183347.73	Картометрический	5.00	-
29	517880.30	2183235.56	Картометрический	5.00	-
30	517882.54	2183202.87	Картометрический	5.00	-
31	517844.71	2183078.44	Картометрический	5.00	-
32	517751.56	2183036.13	Картометрический	5.00	-
33	517413.11	2182963.89	Картометрический	5.00	-
34	517333.38	2182865.97	Картометрический	5.00	-
35	517315.46	2182843.97	Картометрический	5.00	-

1	2	3	4	5	6
36	517256.41	2182932.68	Картометрический	5.00	-
37	516931.42	2182830.55	Картометрический	5.00	-
38	516722.53	2182886.71	Картометрический	5.00	-
39	516677.10	2182896.06	Картометрический	5.00	-
40	516658.77	2182889.40	Картометрический	5.00	-
41	516644.04	2182880.52	Картометрический	5.00	-
42	516599.27	2182881.55	Картометрический	5.00	-
43	516585.27	2182874.28	Картометрический	5.00	-
44	516551.16	2182848.77	Картометрический	5.00	-
45	516475.84	2182830.03	Картометрический	5.00	-
46	516452.84	2182812.90	Картометрический	5.00	-
47	516425.86	2182768.26	Картометрический	5.00	-
48	516387.28	2182733.88	Картометрический	5.00	-
49	516371.75	2182693.50	Картометрический	5.00	-
50	516301.73	2182524.44	Картометрический	5.00	-
51	516253.16	2182489.54	Картометрический	5.00	-
52	516183.98	2182467.29	Картометрический	5.00	-
53	516112.85	2182459.26	Картометрический	5.00	-
54	516116.51	2182400.56	Картометрический	5.00	-
55	515993.39	2182234.00	Картометрический	5.00	-
56	515816.72	2181988.34	Картометрический	5.00	-
57	515836.58	2181933.98	Картометрический	5.00	-
58	515752.95	2181773.00	Картометрический	5.00	-
59	515622.28	2181612.01	Картометрический	5.00	-
60	515541.79	2181550.34	Картометрический	5.00	-
61	515376.63	2181428.03	Картометрический	5.00	-
62	515529.12	2181272.20	Картометрический	5.00	-
63	515611.75	2181174.16	Картометрический	5.00	-
64	515614.51	2181170.88	Картометрический	5.00	-
65	515631.20	2181152.69	Картометрический	5.00	-
66	515772.08	2181409.27	Картометрический	5.00	-
67	515861.62	2181426.59	Картометрический	5.00	-
68	515863.16	2181397.21	Картометрический	5.00	-
69	515879.51	2181400.54	Картометрический	5.00	-
70	515911.70	2181407.08	Картометрический	5.00	-
71	515954.13	2181415.71	Картометрический	5.00	-
72	515988.76	2181422.75	Картометрический	5.00	-
73	516019.42	2181428.94	Картометрический	5.00	-
74	516051.35	2181435.39	Картометрический	5.00	-
75	516083.03	2181441.79	Картометрический	5.00	-
76	516117.32	2181448.72	Картометрический	5.00	-
77	516151.26	2181455.57	Картометрический	5.00	-
78	516185.37	2181462.46	Картометрический	5.00	-
79	516215.63	2181467.71	Картометрический	5.00	-
80	516247.85	2181473.29	Картометрический	5.00	-
81	516280.18	2181478.90	Картометрический	5.00	-
82	516313.86	2181484.74	Картометрический	5.00	-
83	516345.67	2181490.25	Картометрический	5.00	-

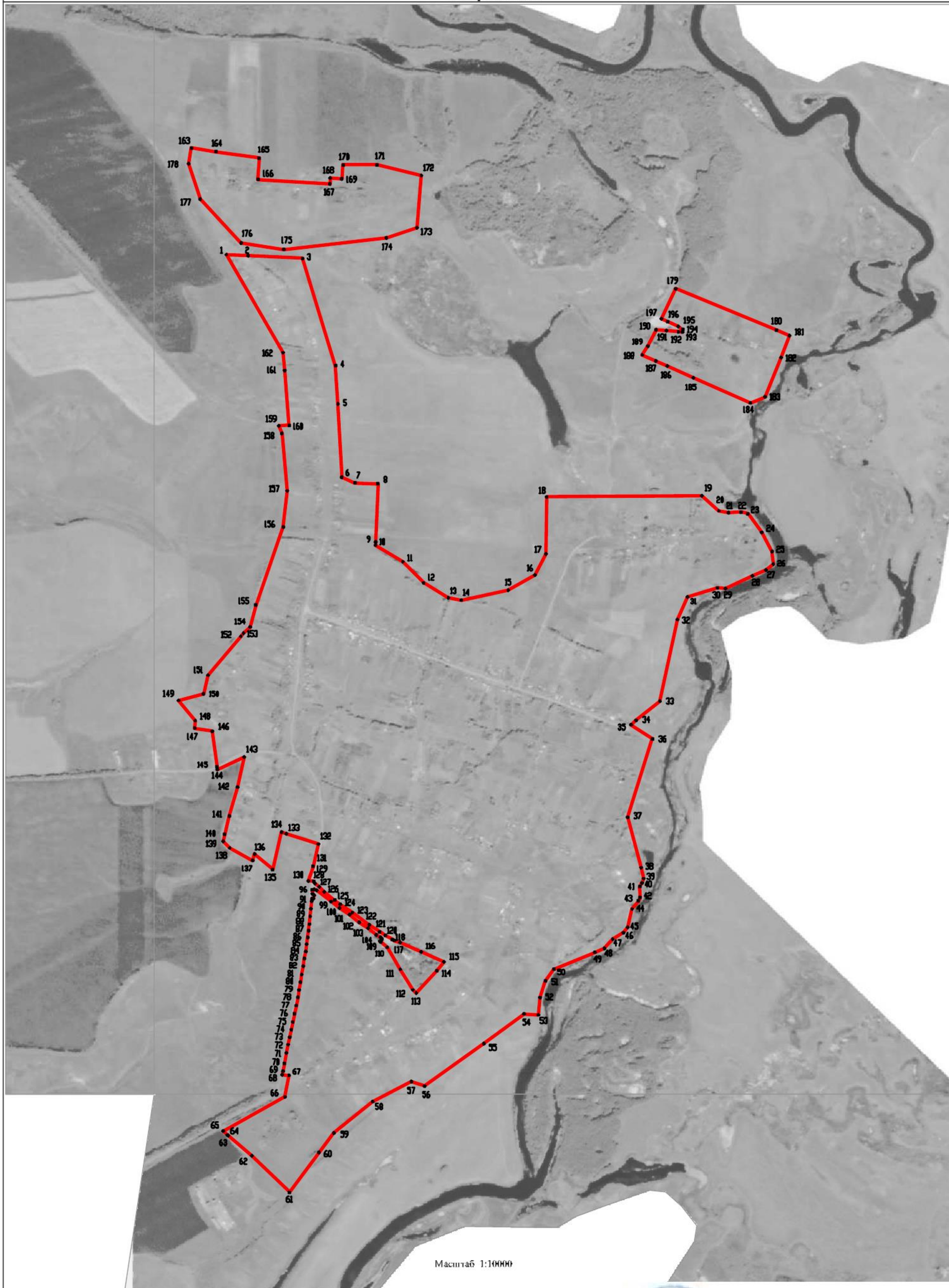
1	2	3	4	5	6
84	516375.51	2181494.83	Картометрический	5.00	-
85	516405.72	2181499.47	Картометрический	5.00	-
86	516434.10	2181503.83	Картометрический	5.00	-
87	516461.30	2181507.38	Картометрический	5.00	-
88	516488.49	2181510.93	Картометрический	5.00	-
89	516521.11	2181513.88	Картометрический	5.00	-
90	516552.45	2181516.72	Картометрический	5.00	-
91	516582.84	2181519.47	Картометрический	5.00	-
92	516594.57	2181521.53	Картометрический	5.00	-
93	516593.67	2181527.20	Картометрический	5.00	-
94	516607.48	2181530.73	Картометрический	5.00	-
95	516613.65	2181523.61	Картометрический	5.00	-
96	516630.24	2181522.48	Картометрический	5.00	-
97	516633.08	2181530.03	Картометрический	5.00	-
98	516628.40	2181541.59	Картометрический	5.00	-
99	516582.57	2181599.96	Картометрический	5.00	-
100	516556.02	2181635.42	Картометрический	5.00	-
101	516526.93	2181676.70	Картометрический	5.00	-
102	516496.92	2181717.25	Картометрический	5.00	-
103	516471.10	2181753.44	Картометрический	5.00	-
104	516444.00	2181788.00	Картометрический	5.00	-
105	516434.18	2181805.45	Картометрический	5.00	-
106	516429.27	2181810.18	Картометрический	5.00	-
107	516424.18	2181809.45	Картометрический	5.00	-
108	516418.00	2181803.63	Картометрический	5.00	-
109	516414.72	2181806.18	Картометрический	5.00	-
110	516392.35	2181832.91	Картометрический	5.00	-
111	516301.43	2181887.81	Картометрический	5.00	-
112	516215.72	2181939.56	Картометрический	5.00	-
113	516202.98	2181954.25	Картометрический	5.00	-
114	516296.05	2182038.91	Картометрический	5.00	-
115	516332.15	2182068.55	Картометрический	5.00	-
116	516374.16	2181973.85	Картометрический	5.00	-
117	516413.03	2181886.25	Картометрический	5.00	-
118	516420.54	2181862.37	Картометрический	5.00	-
119	516424.72	2181854.37	Картометрический	5.00	-
120	516441.46	2181826.00	Картометрический	5.00	-
121	516456.55	2181802.00	Картометрический	5.00	-
122	516485.65	2181758.89	Картометрический	5.00	-
123	516536.76	2181688.51	Картометрический	5.00	-
124	516571.13	2181639.05	Картометрический	5.00	-
125	516588.59	2181615.77	Картометрический	5.00	-
126	516622.78	2181571.76	Картометрический	5.00	-
127	516642.40	2181551.05	Картометрический	5.00	-
128	516657.65	2181534.03	Картометрический	5.00	-
129	516665.92	2181528.71	Картометрический	5.00	-
130	516667.11	2181506.59	Картометрический	5.00	-
131	516728.49	2181525.77	Картометрический	5.00	-

1	2	3	4	5	6
132	516820.22	2181547.42	Картометрический	5.00	-
133	516863.33	2181414.79	Картометрический	5.00	-
134	516869.6	2181395.49	Картометрический	5.00	-
135	516714.68	2181357.58	Картометрический	5.00	-
136	516778.53	2181283.73	Картометрический	5.00	-
137	516752.99	2181274.69	Картометрический	5.00	-
138	516804.65	2181180.11	Картометрический	5.00	-
139	516832.00	2181153.14	Картометрический	5.00	-
140	516861.04	2181158.43	Картометрический	5.00	-
141	516937.14	2181178.85	Картометрический	5.00	-
142	517056.49	2181213.16	Картометрический	5.00	-
143	517180.61	2181240.73	Картометрический	5.00	-
144	517129.92	2181129.04	Картометрический	5.00	-
145	517140.71	2181126.94	Картометрический	5.00	-
146	517287.73	2181108.46	Картометрический	5.00	-
147	517301.10	2181035.32	Картометрический	5.00	-
148	517332.22	2181036.86	Картометрический	5.00	-
149	517416.03	2180967.55	Картометрический	5.00	-
150	517442.77	2181071.13	Картометрический	5.00	-
151	517520.82	2181089.85	Картометрический	5.00	-
152	517681.71	2181225.70	Картометрический	5.00	-
153	517694.73	2181237.77	Картометрический	5.00	-
154	517720.49	2181264.31	Картометрический	5.00	-
155	517811.21	2181287.79	Картометрический	5.00	-
156	518134.72	2181402.34	Картометрический	5.00	-
157	518284.44	2181418.68	Картометрический	5.00	-
158	518522.48	2181396.56	Картометрический	5.00	-
159	518553.64	2181383.00	Картометрический	5.00	-
160	518556.46	2181427.36	Картометрический	5.00	-
161	518783.83	2181408.73	Картометрический	5.00	-
162	518857.41	2181401.55	Картометрический	5.00	-
1	519264.52	2181166.14	Картометрический	5.00	-
163	519706.07	2181021.98	Картометрический	5.00	-
164	519690.98	2181123.29	Картометрический	5.00	-
165	519664.37	2181302.06	Картометрический	5.00	-
166	519576.09	2181297.41	Картометрический	5.00	-
167	519557.27	2181595.71	Картометрический	5.00	-
168	519581.04	2181596.96	Картометрический	5.00	-
169	519578.59	2181644.44	Картометрический	5.00	-
170	519636.14	2181650.88	Картометрический	5.00	-
171	519635.75	2181790.29	Картометрический	5.00	-
172	519592.16	2181975.05	Картометрический	5.00	-
173	519375.19	2181956.82	Картометрический	5.00	-
174	519334.09	2181829.67	Картометрический	5.00	-
175	519286.21	2181405.43	Картометрический	5.00	-
176	519312.38	2181228.26	Картометрический	5.00	-
177	519494.84	2181057.62	Картометрический	5.00	-

1	2	3	4	5	6
178	519640.34	2181009.17	Картометрический	5.00	-
163	519706.07	2181021.98	Картометрический	5.00	-
179	519122.33	2183029.25	Картометрический	5.00	-
180	518950.94	2183447.04	Картометрический	5.00	-
181	518927.67	2183501.93	Картометрический	5.00	-
182	518837.88	2183465.88	Картометрический	5.00	-
183	518674.17	2183400.15	Картометрический	5.00	-
184	518649.58	2183338.81	Картометрический	5.00	-
185	518754.19	2183103.25	Картометрический	5.00	-
186	518802.30	2182994.93	Картометрический	5.00	-
187	518823.62	2182946.93	Картометрический	5.00	-
188	518848.59	2182890.70	Картометрический	5.00	-
189	518884.80	2182914.71	Картометрический	5.00	-
190	518952.74	2182947.47	Картометрический	5.00	-
191	518949.65	2182990.84	Картометрический	5.00	-
192	518943.95	2183040.98	Картометрический	5.00	-
193	518943.19	2183056.94	Картометрический	5.00	-
194	518954.11	2183059.07	Картометрический	5.00	-
195	518965.98	2183040.60	Картометрический	5.00	-
196	518986.49	2182995.78	Картометрический	5.00	-
197	518998.30	2182969.44	Картометрический	5.00	-
179	519122.33	2183029.25	Картометрический	5.00	-

3. Сведения о характерных точках части (частей) границы объекта

Обозначение характерных точек части границы	Координаты, м		Метод определения координат характерной точки	Средняя квадратическая погрешность положения характерной точки (Mt), м	Описание обозначения точки на местности (при наличии)
	X	Y			
1	2	3	4	5	6
Часть №					
-	-	-	-	-	-



Масштаб 1:10000

Используемые условные знаки и обозначения :

- границы территориальной зоны
- 1 характерная точка границ территориальной зоны

ОПИСАНИЕ МЕСТОПОЛОЖЕНИЯ ГРАНИЦ

Общественно - деловая зона - ОД

(наименование объекта, местоположение границ которого описано
(далее - объект)

Раздел 1

Сведения об объекте		
№ п/п	Характеристики объекта	Описание характеристик
1	2	3
1	Местоположение объекта	Воронежская область, Панинский муниципальный район, Прогрессовское сельское поселение, село Борщево
2	Площадь объекта \pm величина погрешности определения площади ($P \pm \Delta P$)	23916 \pm 2706 м ²
3	Иные характеристики объекта	-

Раздел 2

Сведения о местоположении границ объекта					
1. Система координат: МСК - 36, зона 2					
2. Сведения о характерных точках границ объекта					
Обозначение характерных точек границ	Координаты, м		Метод определения координат характерной точки	Средняя квадратическая погрешность положения характерной точки (Mt), м	Описание обозначения точки на местности (при наличии)
	X	Y			
1	2	3	4	5	6
1	516420.54	2181862.37	Картометрический	5.00	-
2	516413.03	2181886.25	Картометрический	5.00	-
3	516374.16	2181973.85	Картометрический	5.00	-
4	516332.15	2182068.55	Картометрический	5.00	-
5	516296.05	2182038.91	Картометрический	5.00	-
6	516202.98	2181954.25	Картометрический	5.00	-
7	516215.72	2181939.56	Картометрический	5.00	-
8	516302.08	2181887.41	Картометрический	5.00	-
9	516392.35	2181832.91	Картометрический	5.00	-
1	516420.54	2181862.37	Картометрический	5.00	-
3. Сведения о характерных точках части (частей) границы объекта					
Обозначение характерных точек части границы	Координаты, м		Метод определения координат характерной точки	Средняя квадратическая погрешность положения характерной точки (Mt), м	Описание обозначения точки на местности (при наличии)
	X	Y			
1	2	3	4	5	6
Часть №					
-	-	-		-	-

План границ объекта




Масштаб 1:5000

Используемые условные знаки и обозначения :



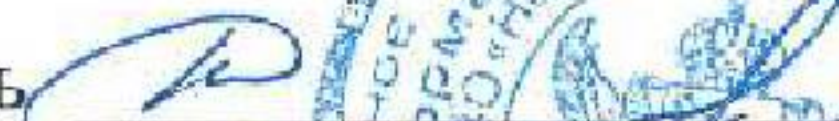
границы территориальной зоны



•1

характерная точка границ территориальной зоны

Заместитель руководителя БУВО «Нормативно-проектный центр»

Подпись  А.В. Ромашов Дата « 14 » февраля 2020 г.

Место для оттиска печати (при наличии) лица, составившего описание местоположения границ объекта



ОПИСАНИЕ МЕСТОПОЛОЖЕНИЯ ГРАНИЦ

Зона улиц, дорог, инженерной и транспортной инфраструктуры – ИТ1

 (наименование объекта, местоположение границ которого описано
 (далее объект))

Раздел 1

Сведения об объекте		
№ п/п	Характеристики объекта	Описание характеристик
1	2	3
1	Местоположение объекта	Воронежская область, Панинский муниципальный район, Прогрессовское сельское поселение, село Борщево
2	Площадь объекта \pm величина погрешности определения площади ($P \pm \Delta P$)	24923 \pm 2763 м ²
3	Иные характеристики объекта	-

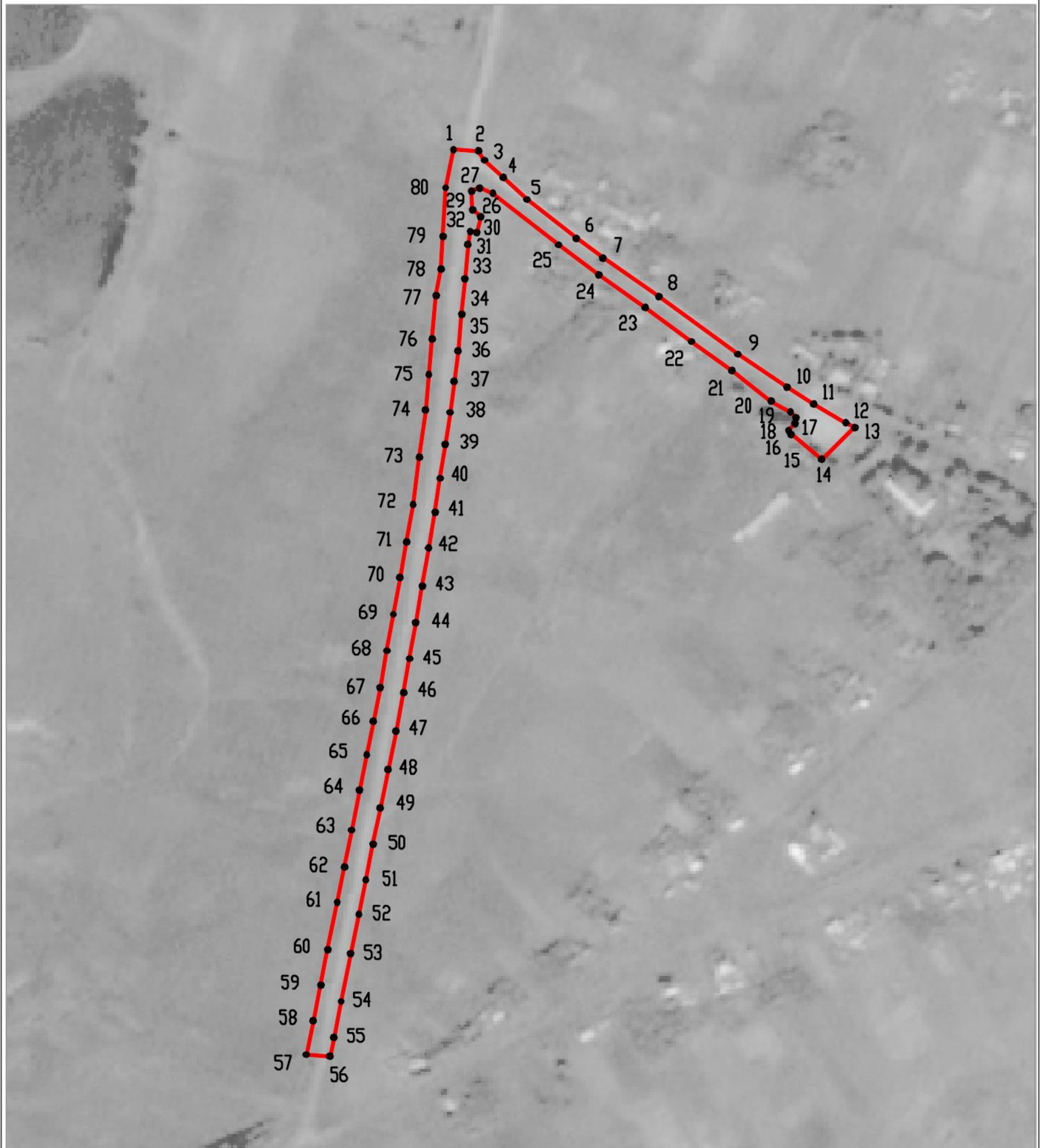
Раздел 2

Сведения о местоположении границ объекта					
1. Система координат: МСК - 36, зона 2					
2. Сведения о характерных точках границ объекта					
Обозначение характерных точек границ	Координаты, м		Метод определения координат характерной точки	Средняя квадратическая погрешность положения характерной точки (Mt), м	Описание обозначения точки на местности (при наличии)
	X	Y			
1	2	3	4	5	6
1	516667.11	2181506.59	Картометрический	5.00	-
2	516665.92	2181528.71	Картометрический	5.00	-
3	516657.65	2181534.03	Картометрический	5.00	-
4	516642.40	2181551.05	Картометрический	5.00	-
5	516622.78	2181571.76	Картометрический	5.00	-
6	516588.59	2181615.77	Картометрический	5.00	-
7	516571.13	2181639.05	Картометрический	5.00	-
8	516536.76	2181688.51	Картометрический	5.00	-
9	516485.65	2181758.89	Картометрический	5.00	-
10	516456.55	2181802.00	Картометрический	5.00	-
11	516441.46	2181826.00	Картометрический	5.00	-
12	516424.72	2181854.37	Картометрический	5.00	-
13	516420.54	2181862.37	Картометрический	5.00	-
14	516392.35	2181832.91	Картометрический	5.00	-
15	516414.72	2181806.18	Картометрический	5.00	-
16	516418.00	2181803.63	Картометрический	5.00	-
17	516424.18	2181809.45	Картометрический	5.00	-
18	516429.27	2181810.18	Картометрический	5.00	-
19	516434.18	2181805.45	Картометрический	5.00	-
20	516444.00	2181788.00	Картометрический	5.00	-
21	516471.10	2181753.44	Картометрический	5.00	-
22	516496.92	2181717.25	Картометрический	5.00	-
23	516526.93	2181676.70	Картометрический	5.00	-
24	516556.02	2181635.42	Картометрический	5.00	-
25	516582.57	2181599.96	Картометрический	5.00	-
26	516628.40	2181541.59	Картометрический	5.00	-
27	516633.08	2181530.03	Картометрический	5.00	-
28	516630.24	2181522.48	Картометрический	5.00	-
29	516613.65	2181523.61	Картометрический	5.00	-
30	516607.48	2181530.73	Картометрический	5.00	-
31	516593.67	2181527.20	Картометрический	5.00	-
32	516594.57	2181521.53	Картометрический	5.00	-
33	516582.84	2181519.47	Картометрический	5.00	-
34	516552.45	2181516.72	Картометрический	5.00	-
35	516521.11	2181513.88	Картометрический	5.00	-

1	2	3	4	5	6
36	516488.49	2181510.93	Картометрический	5.00	-
37	516461.30	2181507.38	Картометрический	5.00	-
38	516434.10	2181503.83	Картометрический	5.00	-
39	516405.72	2181499.47	Картометрический	5.00	-
40	516375.51	2181494.83	Картометрический	5.00	-
41	516345.67	2181490.25	Картометрический	5.00	-
42	516313.86	2181484.74	Картометрический	5.00	-
43	516280.18	2181478.90	Картометрический	5.00	-
44	516247.85	2181473.29	Картометрический	5.00	-
45	516215.63	2181467.71	Картометрический	5.00	-
46	516185.37	2181462.46	Картометрический	5.00	-
47	516151.26	2181455.57	Картометрический	5.00	-
48	516117.32	2181448.72	Картометрический	5.00	-
49	516083.03	2181441.79	Картометрический	5.00	-
50	516051.35	2181435.39	Картометрический	5.00	-
51	516019.42	2181428.94	Картометрический	5.00	-
52	515988.76	2181422.75	Картометрический	5.00	-
53	515954.13	2181415.71	Картометрический	5.00	-
54	515911.70	2181407.08	Картометрический	5.00	-
55	515879.51	2181400.54	Картометрический	5.00	-
56	515863.16	2181397.21	Картометрический	5.00	-
57	515864.51	2181376.32	Картометрический	5.00	-
58	515894.33	2181382.32	Картометрический	5.00	-
59	515926.43	2181388.78	Картометрический	5.00	-
60	515957.70	2181395.08	Картометрический	5.00	-
61	515999.68	2181403.53	Картометрический	5.00	-
62	516030.90	2181409.79	Картометрический	5.00	-
63	516063.72	2181416.37	Картометрический	5.00	-
64	516099.32	2181423.50	Картометрический	5.00	-
65	516130.48	2181429.75	Картометрический	5.00	-
66	516160.19	2181435.70	Картометрический	5.00	-
67	516190.03	2181441.68	Картометрический	5.00	-
68	516222.67	2181447.55	Картометрический	5.00	-
69	516255.02	2181453.37	Картометрический	5.00	-
70	516287.51	2181459.22	Картометрический	5.00	-
71	516318.99	2181464.88	Картометрический	5.00	-
72	516352.18	2181470.85	Картометрический	5.00	-
73	516394.03	2181476.36	Картометрический	5.00	-
74	516435.88	2181481.87	Картометрический	5.00	-
75	516467.44	2181484.80	Картометрический	5.00	-
76	516499.00	2181487.73	Картометрический	5.00	-
77	516537.87	2181491.28	Картометрический	5.00	-
78	516561.03	2181495.63	Картометрический	5.00	-
79	516590.10	2181497.35	Картометрический	5.00	-
80	516633.29	2181499.67	Картометрический	5.00	-
1	516667.11	2181506.59	Картометрический	5.00	-

3. Сведения о характерных точках части (частей) границы объекта					
Обозначение характерных точек части границы	Координаты, м		Метод определения координат характерной точки	Средняя квадратическая погрешность положения характерной точки (Mt), м	Описание обозначения точки на местности (при наличии)
	X	Y			
1	2	3	4	5	6
Часть №					
-	-	-	-	-	-

План границ объекта



Используемые условные знаки и обозначения :

Масштаб 1:5000




границы территориальной зоны



характерная точка границ территориальной зоны

Заместитель руководителя БУВО «Нормативно-проектный центр»

Подпись  А.В. Ромашов Дата « 14 » февраля 2020 г.

Место для оттиска печата (при наличии) лица, составившего описание местоположения границ объекта



ОПИСАНИЕ МЕСТОПОЛОЖЕНИЯ ГРАНИЦ

Зона сельскохозяйственного использования в границах населенных пунктов - СХ1

(наименование объекта, местоположение границ которого описано
(далее- объект)

Раздел 1

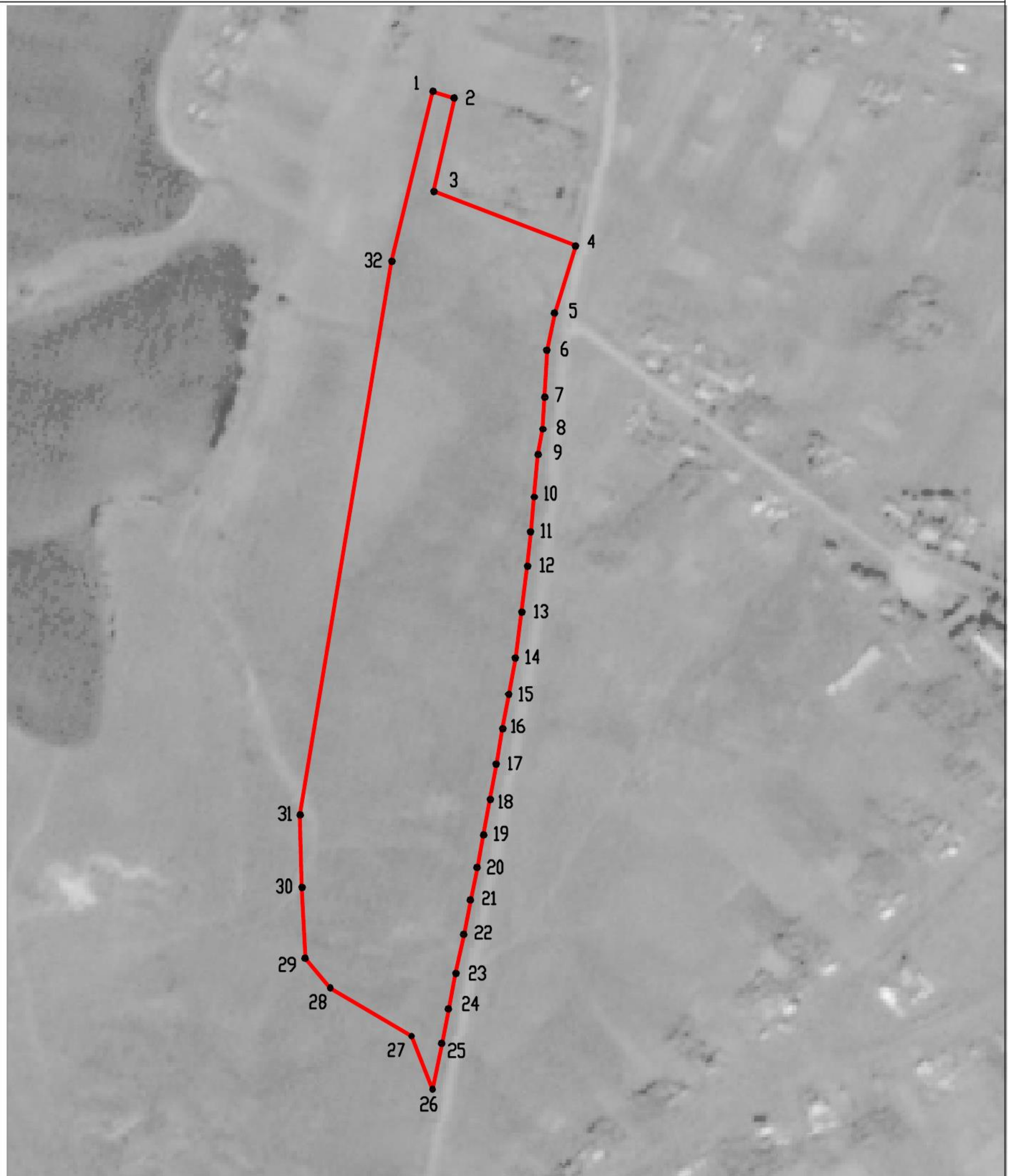
Сведения об объекте		
№ п/п	Характеристики объекта	Описание характеристик
1	2	3
1	Местоположение объекта	Воронежская область, Панинский муниципальный район, Прогрессовское сельское поселение, село Борщево
2	Площадь объекта \pm величина погрешности определения площади ($P \pm \text{Дельта}P$)	120915 \pm 6085 м ²
3	Иные характеристики объекта	-

Раздел 2

Сведения о местоположении границ объекта					
1. Система координат: МСК - 36, зона 2					
2. Сведения о характерных точках границ объекта					
Обозначение характерных точек границ	Координаты, м		Метод определения координат характерной точки	Средняя квадратическая погрешность положения характерной точки (Mt), м	Описание обозначения точки на местности (при наличии)
	X	Y			
1	2	3	4	5	6
1	516869.60	2181395.49	Картометрический	5.00	-
2	516863.33	2181414.79	Картометрический	5.00	-
3	516778.25	2181396.06	Картометрический	5.00	-
4	516728.49	2181525.77	Картометрический	5.00	-
5	516667.11	2181506.59	Картометрический	5.00	-
6	516633.29	2181499.67	Картометрический	5.00	-
7	516590.10	2181497.35	Картометрический	5.00	-
8	516561.03	2181495.63	Картометрический	5.00	-
9	516537.87	2181491.28	Картометрический	5.00	-
10	516499.00	2181487.73	Картометрический	5.00	-
11	516467.44	2181484.80	Картометрический	5.00	-
12	516435.88	2181481.87	Картометрический	5.00	-
13	516394.03	2181476.36	Картометрический	5.00	-
14	516352.18	2181470.85	Картометрический	5.00	-
15	516318.99	2181464.88	Картометрический	5.00	-
16	516287.51	2181459.22	Картометрический	5.00	-
17	516255.02	2181453.37	Картометрический	5.00	-
18	516222.67	2181447.55	Картометрический	5.00	-
19	516190.03	2181441.68	Картометрический	5.00	-
20	516160.19	2181435.70	Картометрический	5.00	-
21	516130.48	2181429.75	Картометрический	5.00	-
22	516099.32	2181423.50	Картометрический	5.00	-
23	516063.72	2181416.37	Картометрический	5.00	-
24	516030.90	2181409.79	Картометрический	5.00	-
25	515999.68	2181403.53	Картометрический	5.00	-
26	515957.70	2181395.08	Картометрический	5.00	-
27	516006.32	2181375.81	Картометрический	5.00	-
28	516050.23	2181301.59	Картометрический	5.00	-
29	516077.41	2181278.59	Картометрический	5.00	-
30	516142.22	2181275.45	Картометрический	5.00	-
31	516208.28	2181273.95	Картометрический	5.00	-
32	516714.68	2181357.58	Картометрический	5.00	-
1	516869.60	2181395.49	Картометрический	5.00	-

3. Сведения о характерных точках части (частей) границы объекта					
Обозначение характерных точек части границы	Координаты, м		Метод определения координат характерной точки	Средняя квадратическая погрешность положения характерной точки (Mt), м	Описание обозначения точки на местности (при наличии)
	X	Y			
1	2	3	4	5	6
Часть №					
-	-	-		-	-

План границ объекта



Используемые условные знаки и обозначения :

Масштаб 1:5000



границы территориальной зоны



•1

характерная точка границ территориальной зоны

Заместитель руководителя БУВО «Нормативно-проектный центр»

Подпись  А.В. Ромашов Дата « 14 » февраля 2020 г.

Место для оттиска печати (при наличии) лица, составившего описание местоположения границ объекта



ОПИСАНИЕ МЕСТОПОЛОЖЕНИЯ ГРАНИЦ

Зона ритуальных объектов - СНІ

(наименование объекта, местоположение границ которого описано
(далее - объект)

Раздел 1

Сведения об объекте		
№ п/п	Характеристики объекта	Описание характеристик
1	2	3
1	Местоположение объекта	Воронежская область, Панинский муниципальный район, Прогрессовское сельское поселение, село Борщево
2	Площадь объекта \pm величина погрешности определения площади ($P \pm \Delta P$)	12534 \pm 1959 м ²
3	Иные характеристики объекта	-

Раздел 2

Сведения о местоположении границ объекта					
1. Система координат: МСК - 36, зона 2					
2. Сведения о характерных точках границ объекта					
Обозначение характерных точек границ	Координаты, м		Метод определения координат характерной точки	Средняя квадратическая погрешность положения характерной точки (Mt), м	Описание обозначения точки на местности (при наличии)
	X	Y			
1	2	3	4	5	6
1	516863.33	2181414.79	Картометрический	5.00	-
2	516820.22	2181547.42	Картометрический	5.00	-
3	516728.49	2181525.77	Картометрический	5.00	-
4	516778.25	2181396.06	Картометрический	5.00	-
1	516863.33	2181414.79	Картометрический	5.00	-
3. Сведения о характерных точках части (частей) границы объекта					
Обозначение характерных точек части границы	Координаты, м		Метод определения координат характерной точки	Средняя квадратическая погрешность положения характерной точки (Mt), м	Описание обозначения точки на местности (при наличии)
	X	Y			
1	2	3	4	5	6
Часть №					
-	-	-		-	-

План границ объекта

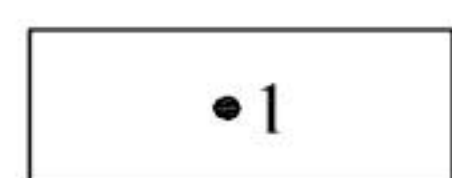


Используемые условные знаки и обозначения :

Масштаб 1:5000




границы территориальной зоны



характерная точка границ территориальной зоны

Заместитель руководителя БУВО «Нормативно-проектный центр»

Подпись  А.В. Ромашов Дата « 14 » февраля 2020 г.

Место для оттиска печати (при наличии) лица, составившего описание местоположения границ объекта



Приложение №6
к правилам землепользования и застройки
Прогрессовского сельского поселения
Панинского муниципального района
Воронежской области

СВЕДЕНИЯ О ГРАНИЦАХ ТЕРРИТОРИАЛЬНЫХ ЗОН,
СОДЕРЖАЩИЕ ГРАФИЧЕСКОЕ ОПИСАНИЕ МЕСТОПОЛОЖЕНИЯ
ГРАНИЦ ТЕРРИТОРИАЛЬНЫХ ЗОН, ПЕРЕЧЕНЬ КООРДИНАТ
ХАРАКТЕРНЫХ ТОЧЕК ГРАНИЦ ТЕРРИТОРИАЛЬНЫХ ЗОН
СЕЛА ПАДЫ

ОПИСАНИЕ МЕСТОПОЛОЖЕНИЯ ГРАНИЦ

Зона застройки индивидуальными жилыми домами - Ж1

 (наименование объекта, местоположение границ которого описано
 (далее - объект))

Раздел 1

Сведения об объекте		
№ п/п	Характеристики объекта	Описание характеристик
1	2	3
1	Местоположение объекта	Воронежская область, Панинский муниципальный район, Прогрессовское сельское поселение, село Пады
2	Площадь объекта \pm величина погрешности определения площади ($P \pm \Delta P$)	2075511 \pm 25212 м ²
3	Иные характеристики объекта	-

Раздел 2

Сведения о местоположении границ объекта					
1. Система координат: МСК - 36, зона 2					
2. Сведения о характерных точках границ объекта					
Обозначение характерных точек границ	Координаты, м		Метод определения координат характерной точки	Средняя квадратическая погрешность положения характерной точки (Mt), м	Описание обозначения точки на местности (при наличии)
	X	Y			
1	2	3	4	5	6
1	513319.17	2177846.53	Картометрический	5.00	-
2	513325.11	2177849.70	Картометрический	5.00	-
3	513354.92	2177865.58	Картометрический	5.00	-
4	513384.67	2177881.43	Картометрический	5.00	-
5	513413.22	2177896.64	Картометрический	5.00	-
6	513442.79	2177912.39	Картометрический	5.00	-
7	513473.87	2177928.94	Картометрический	5.00	-
8	513515.46	2177951.10	Картометрический	5.00	-
9	513565.20	2177974.89	Картометрический	5.00	-
10	513559.11	2177988.12	Картометрический	5.00	-
11	513578.51	2177999.79	Картометрический	5.00	-
12	513584.72	2177992.42	Картометрический	5.00	-
13	513594.06	2177989.47	Картометрический	5.00	-
14	513628.91	2178009.39	Картометрический	5.00	-
15	513663.75	2178029.30	Картометрический	5.00	-
16	513685.64	2178048.47	Картометрический	5.00	-
17	513712.24	2178071.74	Картометрический	5.00	-
18	513728.05	2178089.24	Картометрический	5.00	-
19	513745.39	2178109.69	Картометрический	5.00	-
20	513774.74	2178146.12	Картометрический	5.00	-
21	513793.64	2178173.51	Картометрический	5.00	-
22	513811.48	2178199.35	Картометрический	5.00	-
23	513829.70	2178225.75	Картометрический	5.00	-
24	513849.86	2178254.97	Картометрический	5.00	-
25	513869.42	2178283.30	Картометрический	5.00	-
26	513888.30	2178310.51	Картометрический	5.00	-
27	513906.67	2178337.00	Картометрический	5.00	-
28	513925.55	2178364.22	Картометрический	5.00	-
29	513943.86	2178390.62	Картометрический	5.00	-
30	513961.86	2178416.56	Картометрический	5.00	-
31	513978.97	2178441.23	Картометрический	5.00	-
32	513994.94	2178464.26	Картометрический	5.00	-
33	514013.47	2178490.59	Картометрический	5.00	-
34	514032.48	2178517.60	Картометрический	5.00	-
35	514051.49	2178544.61	Картометрический	5.00	-

1	2	3	4	5	6
36	514071.33	2178572.81	Картометрический	5.00	-
37	514090.67	2178600.29	Картометрический	5.00	-
38	514109.10	2178626.83	Картометрический	5.00	-
39	514127.80	2178653.75	Картометрический	5.00	-
40	514145.45	2178679.16	Картометрический	5.00	-
41	514163.99	2178705.85	Картометрический	5.00	-
42	514182.89	2178733.07	Картометрический	5.00	-
43	514200.91	2178759.01	Картометрический	5.00	-
44	514222.19	2178789.64	Картометрический	5.00	-
45	514241.83	2178817.92	Картометрический	5.00	-
46	514261.96	2178843.90	Картометрический	5.00	-
47	514281.70	2178869.37	Картометрический	5.00	-
48	514301.76	2178895.25	Картометрический	5.00	-
49	514321.84	2178921.16	Картометрический	5.00	-
50	514341.55	2178946.60	Картометрический	5.00	-
51	514362.04	2178973.04	Картометрический	5.00	-
52	514381.90	2178998.66	Картометрический	5.00	-
53	514402.61	2179025.38	Картометрический	5.00	-
54	514422.74	2179051.35	Картометрический	5.00	-
55	514442.48	2179076.83	Картометрический	5.00	-
56	514462.08	2179102.12	Картометрический	5.00	-
57	514477.49	2179122.00	Картометрический	5.00	-
58	514491.81	2179140.48	Картометрический	5.00	-
59	514479.29	2179148.17	Картометрический	5.00	-
60	514485.04	2179156.96	Картометрический	5.00	-
61	514481.32	2179159.34	Картометрический	5.00	-
62	514464.44	2179170.14	Картометрический	5.00	-
63	514246.64	2179309.66	Картометрический	5.00	-
64	514223.55	2179315.64	Картометрический	5.00	-
65	514202.30	2179321.13	Картометрический	5.00	-
66	514062.30	2179382.99	Картометрический	5.00	-
67	514036.64	2179367.25	Картометрический	5.00	-
68	513961.54	2179290.38	Картометрический	5.00	-
69	513889.21	2179203.81	Картометрический	5.00	-
70	513756.35	2179299.29	Картометрический	5.00	-
71	513618.99	2179404.87	Картометрический	5.00	-
72	513407.16	2179563.52	Картометрический	0.20	-
73	513392.93	2179574.18	Картометрический	0.20	-
74	513365.42	2179594.79	Картометрический	5.00	-
75	513242.59	2179456.40	Картометрический	5.00	-
76	513240.47	2179453.18	Картометрический	5.00	-
77	513202.23	2179395.02	Картометрический	5.00	-
78	513149.53	2179413.97	Картометрический	5.00	-
79	513110.05	2179328.86	Картометрический	5.00	-
80	513147.64	2179215.92	Картометрический	5.00	-
81	513149.66	2179154.47	Картометрический	5.00	-
82	513115.33	2179140.27	Картометрический	5.00	-
83	513040.17	2179066.37	Картометрический	5.00	-

1	2	3	4	5	6
84	512990.45	2179087.92	Картометрический	5.00	-
85	513016.29	2179162.60	Картометрический	5.00	-
86	512993.40	2179219.77	Картометрический	5.00	-
87	512944.57	2179234.83	Картометрический	5.00	-
88	512939.67	2179254.93	Картометрический	5.00	-
89	512903.39	2179265.77	Картометрический	5.00	-
90	512873.10	2179209.98	Картометрический	5.00	-
91	512846.86	2179110.69	Картометрический	5.00	-
92	512786.49	2179169.78	Картометрический	5.00	-
93	512547.89	2178886.36	Картометрический	5.00	-
94	512585.94	2178841.27	Картометрический	5.00	-
95	512407.55	2178713.72	Картометрический	5.00	-
96	512442.02	2178674.50	Картометрический	5.00	-
97	512378.11	2178623.28	Картометрический	5.00	-
98	512353.07	2178607.34	Картометрический	5.00	-
99	512308.87	2178579.17	Картометрический	5.00	-
100	512229.60	2178562.44	Картометрический	5.00	-
101	512075.93	2178546.02	Картометрический	5.00	-
102	512032.73	2178543.52	Картометрический	5.00	-
103	511985.62	2178518.90	Картометрический	5.00	-
104	511925.88	2178475.39	Картометрический	5.00	-
105	511866.16	2178385.24	Картометрический	5.00	-
106	511784.63	2178292.73	Картометрический	5.00	-
107	511762.84	2178267.99	Картометрический	5.00	-
108	511841.36	2178140.55	Картометрический	5.00	-
109	511864.35	2178113.84	Картометрический	5.00	-
110	511839.58	2178097.27	Картометрический	5.00	-
111	511926.22	2177906.37	Картометрический	5.00	-
112	512153.56	2178053.06	Картометрический	5.00	-
113	512503.89	2178329.23	Картометрический	5.00	-
114	512600.23	2178403.95	Картометрический	5.00	-
115	512672.56	2178375.61	Картометрический	5.00	-
116	512733.84	2178390.54	Картометрический	5.00	-
117	512762.97	2178397.64	Картометрический	5.00	-
118	512832.12	2178400.62	Картометрический	5.00	-
119	512886.98	2178381.28	Картометрический	5.00	-
120	512933.48	2178347.54	Картометрический	5.00	-
121	512859.35	2178234.14	Картометрический	0.30	-
122	513294.76	2177949.57	Картометрический	5.00	-
123	513315.48	2177905.86	Картометрический	5.00	-
124	513317.02	2177881.25	Картометрический	0.10	-
125	513318.43	2177858.90	Картометрический	0.10	-
1	513319.17	2177846.53	Картометрический	5.00	-
126	513218.45	2178423.05	Картометрический	5.00	-
127	513301.35	2178598.37	Картометрический	5.00	-
128	513271.69	2178616.91	Картометрический	5.00	-
129	513223.07	2178675.02	Картометрический	5.00	-

1	2	3	4	5	6
130	513213.20	2178705.79	Картометрический	5.00	-
131	513017.36	2178817.40	Картометрический	5.00	-
132	512923.91	2178845.49	Картометрический	5.00	-
133	512857.28	2178664.20	Картометрический	5.00	-
134	512800.19	2178537.63	Картометрический	5.00	-
135	513122.66	2178385.79	Картометрический	5.00	-
136	513134.33	2178410.70	Картометрический	5.00	-
137	513161.84	2178398.86	Картометрический	5.00	-
138	513164.58	2178404.57	Картометрический	5.00	-
126	513218.45	2178423.05	Картометрический	5.00	-

3. Сведения о характерных точках части (частей) границы объекта

Обозначение характерных точек части границы	Координаты, м		Метод определения координат характерной точки	Средняя квадратическая погрешность положения характерной точки (Mt), м	Описание обозначения точки на местности (при наличии)
	X	Y			
1	2	3	4	5	6
Часть №					
-	-	-	-	-	-

План границ объекта



ОПИСАНИЕ МЕСТОПОЛОЖЕНИЯ ГРАНИЦ

Зона улиц, дорог, инженерной и транспортной инфраструктуры - ИТ1

 (наименование объекта, местоположение границ которого описано
 (далее объект))

Раздел 1

Сведения об объекте		
№ п/п	Характеристики объекта	Описание характеристик
1	2	3
1	Местоположение объекта	Воронежская область, Панинский муниципальный район, Прогрессовское сельское поселение, село Пады
2	Площадь объекта \pm величина погрешности определения площади ($P \pm \Delta P$)	42711 \pm 3617 м ²
3	Иные характеристики объекта	-

Раздел 2

Сведения о местоположении границ объекта

1. Система координат: МСК - 36, зона 2

2. Сведения о характерных точках границ объекта

Обозначение характерных точек границ	Координаты, м		Метод определения координат характерной точки	Средняя квадратическая погрешность положения характерной точки (Mt), м	Описание обозначения точки на местности (при наличии)
	X	Y			
1	2	3	4	5	6
1	514491.81	2179140.48	Картометрический	5.00	-
2	514477.49	2179122.00	Картометрический	5.00	-
3	514462.08	2179102.12	Картометрический	5.00	-
4	514442.48	2179076.83	Картометрический	5.00	-
5	514422.74	2179051.35	Картометрический	5.00	-
6	514402.61	2179025.38	Картометрический	5.00	-
7	514381.90	2178998.66	Картометрический	5.00	-
8	514362.04	2178973.04	Картометрический	5.00	-
9	514341.55	2178946.60	Картометрический	5.00	-
10	514321.84	2178921.16	Картометрический	5.00	-
11	514301.76	2178895.25	Картометрический	5.00	-
12	514281.70	2178869.37	Картометрический	5.00	-
13	514261.96	2178843.90	Картометрический	5.00	-
14	514241.83	2178817.92	Картометрический	5.00	-
15	514222.19	2178789.64	Картометрический	5.00	-
16	514200.91	2178759.01	Картометрический	5.00	-
17	514182.89	2178733.07	Картометрический	5.00	-
18	514163.99	2178705.85	Картометрический	5.00	-
19	514145.45	2178679.16	Картометрический	5.00	-
20	514127.80	2178653.75	Картометрический	5.00	-
21	514109.10	2178626.83	Картометрический	5.00	-
22	514090.67	2178600.29	Картометрический	5.00	-
23	514071.33	2178572.81	Картометрический	5.00	-
24	514051.49	2178544.61	Картометрический	5.00	-
25	514032.48	2178517.60	Картометрический	5.00	-
26	514013.47	2178490.59	Картометрический	5.00	-
27	513994.94	2178464.26	Картометрический	5.00	-
28	513978.97	2178441.23	Картометрический	5.00	-
29	513961.86	2178416.56	Картометрический	5.00	-
30	513943.86	2178390.62	Картометрический	5.00	-
31	513925.55	2178364.22	Картометрический	5.00	-
32	513906.67	2178337.00	Картометрический	5.00	-
33	513888.30	2178310.51	Картометрический	5.00	-
34	513869.42	2178283.30	Картометрический	5.00	-
35	513849.86	2178254.97	Картометрический	5.00	-

1	2	3	4	5	6
36	513829.70	2178225.75	Картометрический	5.00	-
37	513811.48	2178199.35	Картометрический	5.00	-
38	513793.64	2178173.51	Картометрический	5.00	-
39	513774.74	2178146.12	Картометрический	5.00	-
40	513745.39	2178109.69	Картометрический	5.00	-
41	513728.05	2178089.24	Картометрический	5.00	-
42	513712.24	2178071.74	Картометрический	5.00	-
43	513685.64	2178048.47	Картометрический	5.00	-
44	513663.75	2178029.30	Картометрический	5.00	-
45	513628.91	2178009.39	Картометрический	5.00	-
46	513594.06	2177989.47	Картометрический	5.00	-
47	513584.72	2177992.42	Картометрический	5.00	-
48	513578.51	2177999.79	Картометрический	5.00	-
49	513559.11	2177988.12	Картометрический	5.00	-
50	513565.20	2177974.89	Картометрический	5.00	-
51	513515.46	2177951.10	Картометрический	5.00	-
52	513473.87	2177928.94	Картометрический	5.00	-
53	513442.79	2177912.39	Картометрический	5.00	-
54	513413.22	2177896.64	Картометрический	5.00	-
55	513384.67	2177881.43	Картометрический	5.00	-
56	513354.92	2177865.58	Картометрический	5.00	-
57	513325.11	2177849.70	Картометрический	5.00	-
58	513319.17	2177846.53	Картометрический	5.00	-
59	513320.39	2177827.60	Картометрический	5.00	-
60	513321.13	2177818.57	Картометрический	5.00	-
61	513335.89	2177826.30	Картометрический	5.00	-
62	513364.23	2177841.15	Картометрический	5.00	-
63	513392.82	2177856.12	Картометрический	5.00	-
64	513421.23	2177871.01	Картометрический	5.00	-
65	513449.93	2177886.04	Картометрический	5.00	-
66	513478.66	2177901.09	Картометрический	5.00	-
67	513502.20	2177913.43	Картометрический	5.00	-
68	513525.59	2177925.68	Картометрический	5.00	-
69	513550.98	2177937.71	Картометрический	5.00	-
70	513574.72	2177948.96	Картометрический	5.00	-
71	513583.77	2177947.27	Картометрический	5.00	-
72	513585.68	2177943.49	Картометрический	5.00	-
73	513601.20	2177951.87	Картометрический	5.00	-
74	513596.41	2177962.06	Картометрический	5.00	-
75	513599.41	2177966.18	Картометрический	5.00	-
76	513625.75	2177980.60	Картометрический	5.00	-
77	513653.84	2177995.99	Картометрический	5.00	-
78	513681.39	2178012.63	Картометрический	5.00	-
79	513708.19	2178031.60	Картометрический	5.00	-
80	513732.17	2178057.42	Картометрический	5.00	-
81	513751.00	2178081.01	Картометрический	5.00	-
82	513771.39	2178107.06	Картометрический	5.00	-
83	513792.94	2178134.60	Картометрический	5.00	-

1	2	3	4	5	6
84	513811.38	2178161.01	Картометрический	5.00	-
85	513830.62	2178188.56	Картометрический	5.00	-
86	513848.28	2178213.86	Картометрический	5.00	-
87	513862.06	2178233.58	Картометрический	5.00	-
88	513876.45	2178254.19	Картометрический	5.00	-
89	513885.49	2178256.64	Картометрический	5.00	-
90	513894.67	2178268.23	Картометрический	5.00	-
91	513892.74	2178279.59	Картометрический	5.00	-
92	513911.68	2178306.51	Картометрический	5.00	-
93	513930.02	2178332.59	Картометрический	5.00	-
94	513949.40	2178360.14	Картометрический	5.00	-
95	513968.04	2178386.64	Картометрический	5.00	-
96	513986.19	2178412.45	Картометрический	5.00	-
97	514011.84	2178448.91	Картометрический	5.00	-
98	514030.59	2178475.72	Картометрический	5.00	-
99	514048.29	2178501.04	Картометрический	5.00	-
100	514067.44	2178528.43	Картометрический	5.00	-
101	514087.63	2178557.31	Картометрический	5.00	-
102	514108.28	2178586.85	Картометрический	5.00	-
103	514126.53	2178613.32	Картометрический	5.00	-
104	514144.88	2178638.69	Картометрический	5.00	-
105	514163.79	2178665.48	Картометрический	5.00	-
106	514182.65	2178692.20	Картометрический	5.00	-
107	514200.23	2178717.10	Картометрический	5.00	-
108	514219.15	2178743.90	Картометрический	5.00	-
109	514237.55	2178769.97	Картометрический	5.00	-
110	514255.98	2178796.07	Картометрический	5.00	-
111	514275.86	2178822.24	Картометрический	5.00	-
112	514295.22	2178847.63	Картометрический	5.00	-
113	514315.28	2178873.92	Картометрический	5.00	-
114	514334.74	2178899.44	Картометрический	5.00	-
115	514354.47	2178925.30	Картометрический	5.00	-
116	514373.97	2178950.86	Картометрический	5.00	-
117	514393.41	2178976.34	Картометрический	5.00	-
118	514412.94	2179001.94	Картометрический	5.00	-
119	514432.15	2179027.13	Картометрический	5.00	-
120	514452.26	2179053.49	Картометрический	5.00	-
121	514471.90	2179079.23	Картометрический	5.00	-
122	514490.32	2179103.38	Картометрический	5.00	-
123	514511.10	2179130.62	Картометрический	5.00	-
1	514491.81	2179140.48	Картометрический	5.00	-

1	2	3	4	5	6
3. Сведения о характерных точках части (частей) границы объекта					
Обозначение характерных точек части границы	Координаты, м		Метод определения координат характерной точки	Средняя квадратическая погрешность положения характерной точки (Mt), м	Описание обозначения точки на местности (при наличии)
	X	Y			
1	2	3	4	5	6
Часть №					
-	-	-	-	-	-

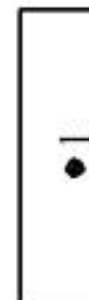
План границ объекта



Используемые условные знаки и обозначения :



границы территориальной зоны



характерная точка границ территориальной зоны

Масштаб 1:5000



Заместитель руководителя БУВО «Нормативно-проектный центр»

Подпись: А.В. Ромашов Дата « 14 » февраля 2020 г.

Место для оттиска печати (при наличии) лица, составившего описание местоположения границ объекта

ОПИСАНИЕ МЕСТОПОЛОЖЕНИЯ ГРАНИЦ

Зона рекреационного назначения - объектов отдыха - Р1

 (наименование объекта, местоположение границ которого описано
 (далее - объект)

Раздел 1

Сведения об объекте		
№ п/п	Характеристики объекта	Описание характеристик
1	2	3
1	Местоположение объекта	Воронежская область, Панинский муниципальный район, Прогрессовское сельское поселение, село Пады
2	Площадь объекта \pm величина погрешности определения площади ($P \pm \Delta P$)	137294 \pm -6484 м ²
3	Иные характеристики объекта	-

Раздел 2

Сведения о местоположении границ объекта					
1. Система координат: МСК - 36, зона 2					
2. Сведения о характерных точках границ объекта					
Обозначение характерных точек границ	Координаты, м		Метод определения координат характерной точки	Средняя квадратическая погрешность положения характерной точки (Mt), м	Описание обозначения точки на местности (при наличии)
	X	Y			
1	2	3	4	5	6
1	513218.45	2178423.05	Картометрический	5.00	-
2	513301.35	2178598.37	Картометрический	5.00	-
3	513271.69	2178616.91	Картометрический	5.00	-
4	513223.07	2178675.02	Картометрический	5.00	-
5	513213.20	2178705.79	Картометрический	5.00	-
6	513017.36	2178817.40	Картометрический	5.00	-
7	512923.91	2178845.49	Картометрический	5.00	-
8	512857.28	2178664.20	Картометрический	5.00	-
9	512800.19	2178537.63	Картометрический	5.00	-
10	513122.66	2178385.79	Картометрический	5.00	-
11	513134.33	2178410.70	Картометрический	5.00	-
12	513161.84	2178398.86	Картометрический	5.00	-
13	513164.58	2178404.57	Картометрический	5.00	-
1	513218.45	2178423.05	Картометрический	5.00	-
3. Сведения о характерных точках части (частей) границы объекта					
Обозначение характерных точек части границы	Координаты, м		Метод определения координат характерной точки	Средняя квадратическая погрешность положения характерной точки (Mt), м	Описание обозначения точки на местности (при наличии)
	X	Y			
1	2	3	4	5	6
Часть №					
-	-	-	-	-	-

План границ объекта



Масштаб 1:5000

Используемые условные знаки и обозначения :



границы территориальной зоны



характерная точка границ территориальной зоны

Заместитель руководителя БУВО «Нормативно-проектный центр»

Подпись  А.В. Ромашов Дата « 14 » февраля 2020 г.

Место для оттиска печати (при наличии) лица, составившего описание местоположения границ объекта



ОПИСАНИЕ МЕСТОПОЛОЖЕНИЯ ГРАНИЦ

Зона ритуальных объектов - СНІ

(наименование объекта, местоположение границ которого описано
(далее объект))

Раздел 1

Сведения об объекте		
№ п/п	Характеристики объекта	Описание характеристик
1	2	3
1	Местоположение объекта	Воронежская область, Панинский муниципальный район, Прогрессовское сельское поселение, село Пады
2	Площадь объекта \pm величина погрешности определения площади ($P \pm \Delta P$)	7446 \pm 1510 м ²
3	Иные характеристики объекта	-

Раздел 2

Сведения о местоположении границ объекта

1. Система координат: МСК - 36, зона 2

2. Сведения о характерных точках границ объекта

Обозначение характерных точек границ	Координаты, м		Метод определения координат характерной точки	Средняя квадратическая погрешность положения характерной точки (Mt), м	Описание обозначения точки на местности (при наличии)
	X	Y			
1	2	3	4	5	6
1	512993.40	2179219.77	Спутниковых геодезических измерений	0.10	-
2	513014.14	2179313.95	Спутниковых геодезических измерений	0.10	-
3	512955.19	2179335.69	Спутниковых геодезических измерений	0.10	-
4	512903.39	2179265.77	Спутниковых геодезических измерений	0.10	-
5	512939.67	2179254.93	Спутниковых геодезических измерений	0.10	-
6	512944.57	2179234.83	Спутниковых геодезических измерений	0.10	-
1	512993.40	2179219.77	Спутниковых геодезических измерений	0.10	-

3. Сведения о характерных точках части (частей) границы объекта

Обозначение характерных точек части границы	Координаты, м		Метод определения координат характерной точки	Средняя квадратическая погрешность положения характерной точки (Mt), м	Описание обозначения точки на местности (при наличии)
	X	Y			
1	2	3	4	5	6
Часть №					
-	-	-	-	-	-

План границ объекта

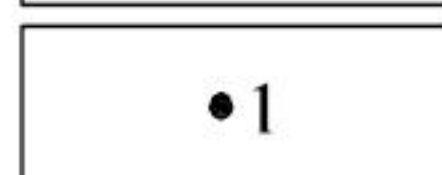


Масштаб 1:2000

Используемые условные знаки и обозначения :



границы территориальной зоны



характерная точка границ территориальной зоны

Заместитель руководителя БУВО «Нормативно-проектный центр»

Подпись  А.В. Ромашов Дата « 14 » февраля 2020 г.

Место для оттиска печати (при наличии) лица, составившего описание местоположения границ объекта



Приложение №7
к правилам землепользования и застройки
Прогрессовское сельского поселения
Панинского муниципального района
Воронежской области

**СВЕДЕНИЯ О ГРАНИЦАХ ТЕРРИТОРИАЛЬНЫХ ЗОН,
СОДЕРЖАЩИЕ ГРАФИЧЕСКОЕ ОПИСАНИЕ МЕСТОПОЛОЖЕНИЯ
ГРАНИЦ ТЕРРИТОРИАЛЬНЫХ ЗОН, ПЕРЕЧЕНЬ КООРДИНАТ
ХАРАКТЕРНЫХ ТОЧЕК ГРАНИЦ ТЕРРИТОРИАЛЬНЫХ ЗОН,
РАСПОЛОЖЕННЫХ ЗА ГРАНИЦАМИ НАСЕЛЕННЫХ ПУНКТОВ НА
ТЕРРИТОРИИ ПРОГРЕССОВСКОГО СЕЛЬСКОГО ПОСЕЛЕНИЯ**

ОПИСАНИЕ МЕСТОПОЛОЖЕНИЯ ГРАНИЦ

Зона улиц, дорог, инженерной и транспортной инфраструктуры – ИТ1

(наименование объекта, местоположение границ которого описано
(далее - объект)

Раздел 1

Сведения об объекте		
№ п/п	Характеристики объекта	Описание характеристик
1	2	3
1	Местоположение объекта	Воронежская область, Панинский муниципальный район, Прогрессовское сельское поселение
2	Площадь объекта ± величина погрешности определения площади ($P \pm \Delta P$)	439641+/-11603 м2
3	Иные характеристики объекта	-

Раздел 2

Сведения о местоположении границ объекта					
1. Система координат: МСК - 36, зона 2					
2. Сведения о характерных точках границ объекта					
Обозначение характерных точек границ	Координаты, м		Метод определения координат характерной точки	Средняя квадратическая погрешность положения характерной точки (Mt), м	Описание обозначения точки на местности (при наличии)
	X	Y			
1	2	3	4	5	6
1	510384.41	2166495.95	Картометрический	5.00	-
2	510393.14	2166503.53	Картометрический	5.00	-
3	510412.44	2166520.29	Картометрический	5.00	-
4	510424.57	2166520.42	Картометрический	5.00	-
5	510435.12	2166507.11	Картометрический	5.00	-
6	510447.76	2166521.19	Картометрический	5.00	-
7	510436.12	2166541.90	Картометрический	5.00	-
8	510459.65	2166562.30	Картометрический	5.00	-
9	510483.47	2166582.95	Картометрический	5.00	-
10	510507.77	2166604.02	Картометрический	5.00	-
11	510532.82	2166625.74	Картометрический	5.00	-
12	510557.03	2166646.74	Картометрический	5.00	-
13	510581.29	2166667.76	Картометрический	5.00	-
14	510606.24	2166689.40	Картометрический	5.00	-
15	510626.33	2166706.82	Картометрический	5.00	-
16	510644.80	2166722.83	Картометрический	5.00	-
17	510669.21	2166744.44	Картометрический	5.00	-
18	510692.54	2166765.10	Картометрический	5.00	-
19	510715.76	2166785.65	Картометрический	5.00	-
20	510739.13	2166806.34	Картометрический	5.00	-
21	510762.43	2166826.97	Картометрический	5.00	-
22	510787.35	2166849.03	Картометрический	5.00	-
23	510811.62	2166870.52	Картометрический	5.00	-
24	510835.58	2166891.73	Картометрический	5.00	-
25	510858.66	2166912.16	Картометрический	5.00	-
26	510884.34	2166934.90	Картометрический	5.00	-
27	510910.92	2166958.43	Картометрический	5.00	-
28	510935.63	2166979.88	Картометрический	5.00	-
29	510960.07	2167001.09	Картометрический	5.00	-
30	510984.64	2167022.42	Картометрический	5.00	-
31	511008.75	2167043.34	Картометрический	5.00	-
32	511045.29	2167075.05	Картометрический	5.00	-
33	511071.22	2167097.56	Картометрический	5.00	-
34	511095.60	2167119.41	Картометрический	5.00	-
35	511119.86	2167141.15	Картометрический	5.00	-

1	2	3	4	5	6
36	511143.19	2167162.04	Картометрический	5.00	-
37	511167.56	2167183.88	Картометрический	5.00	-
38	511191.29	2167205.15	Картометрический	5.00	-
39	511214.71	2167226.13	Картометрический	5.00	-
40	511245.14	2167253.40	Картометрический	5.00	-
41	511268.56	2167274.38	Картометрический	5.00	-
42	511293.59	2167295.77	Картометрический	5.00	-
43	511317.14	2167315.88	Картометрический	5.00	-
44	511340.86	2167336.15	Картометрический	5.00	-
45	511366.16	2167357.76	Картометрический	5.00	-
46	511390.43	2167378.50	Картометрический	5.00	-
47	511415.10	2167399.58	Картометрический	5.00	-
48	511438.87	2167419.88	Картометрический	5.00	-
49	511460.18	2167438.08	Картометрический	5.00	-
50	511476.08	2167451.67	Картометрический	5.00	-
51	511495.24	2167469.30	Картометрический	5.00	-
52	511511.01	2167483.81	Картометрический	5.00	-
53	511531.94	2167506.28	Картометрический	5.00	-
54	511546.34	2167521.74	Картометрический	5.00	-
55	511564.84	2167541.14	Картометрический	5.00	-
56	511579.48	2167556.50	Картометрический	5.00	-
57	511596.55	2167576.77	Картометрический	5.00	-
58	511610.83	2167593.73	Картометрический	5.00	-
59	511639.70	2167623.47	Картометрический	5.00	-
60	511660.04	2167659.46	Картометрический	5.00	-
61	511678.24	2167702.17	Картометрический	5.00	-
62	511695.22	2167740.74	Картометрический	5.00	-
63	511706.51	2167772.80	Картометрический	5.00	-
64	511711.12	2167801.39	Картометрический	5.00	-
65	511714.20	2167833.78	Картометрический	5.00	-
66	511716.33	2167871.41	Картометрический	5.00	-
67	511716.22	2167899.93	Картометрический	5.00	-
68	511715.43	2167932.79	Картометрический	5.00	-
69	511714.66	2167965.38	Картометрический	5.00	-
70	511713.88	2167997.78	Картометрический	5.00	-
71	511713.09	2168031.10	Картометрический	5.00	-
72	511712.31	2168063.53	Картометрический	5.00	-
73	511711.75	2168087.02	Картометрический	5.00	-
74	511715.29	2168090.65	Картометрический	5.00	-
75	511715.00	2168111.74	Картометрический	5.00	-
76	511712.89	2168112.66	Картометрический	5.00	-
77	511709.63	2168136.34	Картометрический	5.00	-
78	511708.63	2168175.45	Картометрический	5.00	-
79	511709.15	2168196.87	Картометрический	5.00	-
80	511697.27	2168207.92	Картометрический	5.00	-
81	511681.86	2168217.83	Картометрический	5.00	-
82	511681.93	2168209.85	Картометрический	5.00	-
83	511686.63	2168148.82	Картометрический	5.00	-

1	2	3	4	5	6
84	511688.37	2168119.72	Картометрический	5.00	-
85	511688.92	2168099.94	Картометрический	5.00	-
86	511689.21	2168070.11	Картометрический	5.00	-
87	511690.83	2168029.19	Картометрический	5.00	-
88	511692.14	2167996.38	Картометрический	5.00	-
89	511693.41	2167964.38	Картометрический	5.00	-
90	511694.68	2167932.41	Картометрический	5.00	-
91	511695.95	2167900.31	Картометрический	5.00	-
92	511695.25	2167858.05	Картометрический	5.00	-
93	511693.16	2167822.36	Картометрический	5.00	-
94	511688.01	2167786.27	Картометрический	5.00	-
95	511675.11	2167747.46	Картометрический	5.00	-
96	511661.90	2167711.82	Картометрический	5.00	-
97	511644.20	2167675.25	Картометрический	5.00	-
98	511625.02	2167642.43	Картометрический	5.00	-
99	511598.53	2167606.78	Картометрический	5.00	-
100	511569.58	2167574.38	Картометрический	5.00	-
101	511536.56	2167537.25	Картометрический	5.00	-
102	511501.11	2167503.80	Картометрический	5.00	-
103	511465.96	2167472.39	Картометрический	5.00	-
104	511436.44	2167446.62	Картометрический	5.00	-
105	511407.97	2167421.78	Картометрический	5.00	-
106	511381.94	2167399.07	Картометрический	5.00	-
107	511357.82	2167378.01	Картометрический	5.00	-
108	511333.70	2167356.96	Картометрический	5.00	-
109	511309.35	2167335.71	Картометрический	5.00	-
110	511285.35	2167314.76	Картометрический	5.00	-
111	511261.50	2167293.95	Картометрический	5.00	-
112	511236.74	2167271.88	Картометрический	5.00	-
113	511209.19	2167247.32	Картометрический	5.00	-
114	511184.31	2167225.14	Картометрический	5.00	-
115	511160.81	2167204.20	Картометрический	5.00	-
116	511135.94	2167182.03	Картометрический	5.00	-
117	511112.82	2167161.42	Картометрический	5.00	-
118	511089.76	2167140.86	Картометрический	5.00	-
119	511064.49	2167118.34	Картометрический	5.00	-
120	511043.61	2167100.38	Картометрический	5.00	-
121	511022.39	2167082.14	Картометрический	5.00	-
122	510997.96	2167061.13	Картометрический	5.00	-
123	510973.11	2167039.77	Картометрический	5.00	-
124	510948.64	2167018.73	Картометрический	5.00	-
125	510924.83	2166998.26	Картометрический	5.00	-
126	510901.10	2166977.85	Картометрический	5.00	-
127	510880.80	2166959.75	Картометрический	5.00	-
128	510854.69	2166936.49	Картометрический	5.00	-
129	510830.83	2166915.22	Картометрический	5.00	-
130	510805.99	2166893.09	Картометрический	5.00	-
131	510781.99	2166871.70	Картометрический	5.00	-

1	2	3	4	5	6
132	510756.87	2166849.30	Картометрический	5.00	-
133	510733.41	2166828.39	Картометрический	5.00	-
134	510709.14	2166806.77	Картометрический	5.00	-
135	510684.63	2166784.92	Картометрический	5.00	-
136	510659.61	2166762.62	Картометрический	5.00	-
137	510635.00	2166740.69	Картометрический	5.00	-
138	510614.50	2166722.53	Картометрический	5.00	-
139	510589.27	2166700.19	Картометрический	5.00	-
140	510565.85	2166679.44	Картометрический	5.00	-
141	510541.22	2166657.62	Картометрический	5.00	-
142	510516.84	2166636.03	Картометрический	5.00	-
143	510491.21	2166613.33	Картометрический	5.00	-
144	510467.17	2166592.03	Картометрический	5.00	-
145	510442.85	2166570.49	Картометрический	5.00	-
146	510428.73	2166559.51	Картометрический	5.00	-
147	510419.88	2166557.93	Картометрический	5.00	-
148	510414.27	2166564.18	Картометрический	5.00	-
149	510401.23	2166553.17	Картометрический	5.00	-
150	510407.98	2166545.24	Картометрический	5.00	-
151	510404.03	2166540.93	Картометрический	5.00	-
152	510381.11	2166520.84	Картометрический	5.00	-
153	510369.97	2166511.09	Картометрический	5.00	-
154	510378.07	2166503.06	Картометрический	5.00	-
1	510384.41	2166495.95	Картометрический	5.00	-
155	511444.60	2168476.51	Картометрический	5.00	-
156	511423.75	2168487.80	Картометрический	5.00	-
157	511331.51	2168566.10	Картометрический	5.00	-
158	510794.56	2169092.61	Картометрический	5.00	-
159	510778.65	2169109.14	Картометрический	5.00	-
160	510610.49	2169273.41	Картометрический	5.00	-
161	510586.44	2169297.18	Картометрический	5.00	-
162	510563.31	2169320.05	Картометрический	5.00	-
163	510539.47	2169343.61	Картометрический	5.00	-
164	510506.44	2169376.27	Картометрический	5.00	-
165	510479.99	2169402.41	Картометрический	5.00	-
166	510456.48	2169425.42	Картометрический	5.00	-
167	510433.91	2169447.50	Картометрический	5.00	-
168	510410.41	2169470.49	Картометрический	5.00	-
169	510387.21	2169493.19	Картометрический	5.00	-
170	510364.11	2169515.78	Картометрический	5.00	-
171	510341.66	2169537.75	Картометрический	5.00	-
172	510318.19	2169560.72	Картометрический	5.00	-
173	510296.65	2169581.79	Картометрический	5.00	-
174	510275.24	2169602.74	Картометрический	5.00	-
175	510253.42	2169623.98	Картометрический	5.00	-
176	510230.62	2169646.18	Картометрический	5.00	-
177	510207.21	2169668.97	Картометрический	5.00	-

1	2	3	4	5	6
178	510183.61	2169691.94	Картометрический	5.00	-
179	510160.05	2169714.88	Картометрический	5.00	-
180	510136.81	2169737.50	Картометрический	5.00	-
181	510114.27	2169759.44	Картометрический	5.00	-
182	510095.61	2169777.61	Картометрический	5.00	-
183	510076.89	2169795.83	Картометрический	5.00	-
184	510057.02	2169815.63	Картометрический	5.00	-
185	510039.92	2169832.67	Картометрический	5.00	-
186	510021.99	2169851.05	Картометрический	5.00	-
187	510004.06	2169869.43	Картометрический	5.00	-
188	509988.88	2169888.01	Картометрический	5.00	-
189	509975.28	2169906.04	Картометрический	5.00	-
190	509953.71	2169978.84	Картометрический	5.00	-
191	509951.09	2169992.15	Картометрический	5.00	-
192	509946.54	2170013.50	Картометрический	5.00	-
193	509942.04	2170045.30	Картометрический	5.00	-
194	509937.54	2170077.04	Картометрический	5.00	-
195	509932.81	2170110.45	Картометрический	5.00	-
196	509928.26	2170142.55	Картометрический	5.00	-
197	509923.77	2170174.26	Картометрический	5.00	-
198	509919.40	2170205.11	Картометрический	5.00	-
199	509914.73	2170238.13	Картометрический	5.00	-
200	509907.99	2170285.71	Картометрический	5.00	-
201	509902.50	2170324.45	Картометрический	5.00	-
202	509897.03	2170357.42	Картометрический	5.00	-
203	509891.71	2170389.51	Картометрический	5.00	-
204	509886.40	2170421.49	Картометрический	5.00	-
205	509880.08	2170459.57	Картометрический	5.00	-
206	509874.59	2170492.68	Картометрический	5.00	-
207	509882.20	2170502.54	Картометрический	5.00	-
208	509884.26	2170516.11	Картометрический	5.00	-
209	509877.32	2170519.09	Картометрический	5.00	-
210	509870.58	2170553.19	Картометрический	5.00	-
211	509864.75	2170582.64	Картометрический	5.00	-
212	509859.09	2170621.57	Картометрический	5.00	-
213	509854.52	2170652.99	Картометрический	5.00	-
214	509864.84	2170657.97	Картометрический	5.00	-
215	509862.48	2170670.77	Картометрический	5.00	-
216	509853.93	2170670.96	Картометрический	5.00	-
217	509848.74	2170691.49	Картометрический	5.00	-
218	509844.06	2170724.89	Картометрический	5.00	-
219	509839.47	2170757.68	Картометрический	5.00	-
220	509835.08	2170788.99	Картометрический	5.00	-
221	509830.72	2170820.18	Картометрический	5.00	-
222	509826.12	2170852.99	Картометрический	5.00	-
223	509820.30	2170894.56	Картометрический	5.00	-
224	509816.17	2170924.02	Картометрический	5.00	-
225	509810.70	2170957.09	Картометрический	5.00	-

1	2	3	4	5	6
226	509806.43	2170982.91	Картометрический	5.00	-
227	509802.55	2171011.08	Картометрический	5.00	-
228	509799.46	2171033.55	Картометрический	5.00	-
229	509796.04	2171074.43	Картометрический	5.00	-
230	509796.16	2171111.41	Картометрический	5.00	-
231	509798.76	2171140.10	Картометрический	5.00	-
232	509804.05	2171169.44	Картометрический	5.00	-
233	509811.91	2171194.20	Картометрический	5.00	-
234	509826.54	2171223.67	Картометрический	5.00	-
235	509840.97	2171248.22	Картометрический	5.00	-
236	509864.20	2171281.54	Картометрический	5.00	-
237	509882.26	2171307.44	Картометрический	5.00	-
238	509901.02	2171334.24	Картометрический	5.00	-
239	509919.84	2171361.15	Картометрический	5.00	-
240	509939.02	2171388.55	Картометрический	5.00	-
241	509958.15	2171415.89	Картометрический	5.00	-
242	509977.82	2171444.00	Картометрический	5.00	-
243	509995.78	2171469.66	Картометрический	5.00	-
244	510013.75	2171495.09	Картометрический	5.00	-
245	510026.20	2171512.70	Картометрический	5.00	-
246	510039.17	2171516.78	Картометрический	5.00	-
247	510043.30	2171523.08	Картометрический	5.00	-
248	510045.88	2171535.67	Картометрический	5.00	-
249	510043.95	2171538.85	Картометрический	5.00	-
250	510062.02	2171565.25	Картометрический	5.00	-
251	510079.05	2171590.12	Картометрический	5.00	-
252	510094.91	2171613.29	Картометрический	5.00	-
253	510114.23	2171641.45	Картометрический	5.00	-
254	510133.69	2171669.81	Картометрический	5.00	-
255	510151.99	2171696.47	Картометрический	5.00	-
256	510169.78	2171722.40	Картометрический	5.00	-
257	510189.47	2171751.09	Картометрический	5.00	-
258	510207.94	2171778.01	Картометрический	5.00	-
259	510226.09	2171804.45	Картометрический	5.00	-
260	510244.47	2171831.23	Картометрический	5.00	-
261	510262.94	2171858.15	Картометрический	5.00	-
262	510283.40	2171887.96	Картометрический	5.00	-
263	510299.98	2171912.13	Картометрический	5.00	-
264	510319.74	2171940.58	Картометрический	5.00	-
265	510342.85	2171975.82	Картометрический	5.00	-
266	510360.94	2172008.90	Картометрический	5.00	-
267	510374.10	2172027.79	Картометрический	5.00	-
268	510383.83	2172046.75	Картометрический	5.00	-
269	510395.21	2172068.95	Картометрический	5.00	-
270	510411.05	2172095.40	Картометрический	5.00	-
271	510434.08	2172108.17	Картометрический	5.00	-
272	510462.75	2172122.62	Картометрический	5.00	-
273	510492.36	2172136.22	Картометрический	5.00	-

1	2	3	4	5	6
274	510521.44	2172149.57	Картометрический	5.00	-
275	510550.18	2172162.76	Картометрический	5.00	-
276	510580.56	2172176.71	Картометрический	5.00	-
277	510610.03	2172190.24	Картометрический	5.00	-
278	510640.00	2172204.00	Картометрический	5.00	-
279	510668.43	2172217.06	Картометрический	5.00	-
280	510697.56	2172230.43	Картометрический	5.00	-
281	510722.82	2172242.03	Картометрический	5.00	-
282	510757.66	2172258.39	Картометрический	5.00	-
283	510790.87	2172273.98	Картометрический	5.00	-
284	510823.38	2172289.25	Картометрический	5.00	-
285	510851.20	2172303.60	Картометрический	5.00	-
286	510875.84	2172316.31	Картометрический	5.00	-
287	510904.28	2172329.96	Картометрический	5.00	-
288	510932.32	2172343.41	Картометрический	5.00	-
289	510962.41	2172357.85	Картометрический	5.00	-
290	510991.07	2172371.60	Картометрический	5.00	-
291	511020.17	2172385.56	Картометрический	5.00	-
292	511048.68	2172399.25	Картометрический	5.00	-
293	511080.05	2172414.30	Картометрический	5.00	-
294	511109.16	2172427.26	Картометрический	5.00	-
295	511139.31	2172440.69	Картометрический	5.00	-
296	511168.49	2172453.68	Картометрический	5.00	-
297	511197.20	2172466.47	Картометрический	5.00	-
298	511226.23	2172479.39	Картометрический	5.00	-
299	511256.63	2172492.93	Картометрический	5.00	-
300	511284.02	2172505.13	Картометрический	5.00	-
301	511312.10	2172517.63	Картометрический	5.00	-
302	511339.62	2172529.89	Картометрический	5.00	-
303	511368.73	2172544.19	Картометрический	5.00	-
304	511397.72	2172558.44	Картометрический	5.00	-
305	511426.11	2172572.39	Картометрический	5.00	-
306	511455.53	2172586.84	Картометрический	5.00	-
307	511485.63	2172601.63	Картометрический	5.00	-
308	511515.87	2172616.49	Картометрический	5.00	-
309	511544.07	2172630.34	Картометрический	5.00	-
310	511572.96	2172644.54	Картометрический	5.00	-
311	511606.17	2172660.86	Картометрический	5.00	-
312	511637.70	2172676.35	Картометрический	5.00	-
313	511668.78	2172692.09	Картометрический	5.00	-
314	511699.86	2172707.82	Картометрический	5.00	-
315	511724.85	2172720.68	Картометрический	5.00	-
316	511749.83	2172733.53	Картометрический	5.00	-
317	511774.46	2172746.17	Картометрический	5.00	-
318	511799.08	2172758.81	Картометрический	5.00	-
319	511825.53	2172773.52	Картометрический	5.00	-
320	511851.03	2172787.71	Картометрический	5.00	-
321	511871.93	2172799.33	Картометрический	5.00	-

1	2	3	4	5	6
322	511884.01	2172806.78	Картометрический	5.00	-
323	511867.46	2172825.44	Картометрический	5.00	-
324	511851.88	2172816.74	Картометрический	5.00	-
325	511822.19	2172801.90	Картометрический	5.00	-
326	511789.90	2172784.53	Картометрический	5.00	-
327	511762.05	2172768.83	Картометрический	5.00	-
328	511738.98	2172755.88	Картометрический	5.00	-
329	511714.47	2172743.67	Картометрический	5.00	-
330	511689.95	2172731.46	Картометрический	5.00	-
331	511661.68	2172717.24	Картометрический	5.00	-
332	511633.40	2172703.01	Картометрический	5.00	-
333	511594.01	2172684.03	Картометрический	5.00	-
334	511555.69	2172665.58	Картометрический	5.00	-
335	511527.94	2172652.21	Картометрический	5.00	-
336	511496.64	2172637.13	Картометрический	5.00	-
337	511465.76	2172622.25	Картометрический	5.00	-
338	511435.14	2172607.50	Картометрический	5.00	-
339	511403.68	2172592.35	Картометрический	5.00	-
340	511373.11	2172577.62	Картометрический	5.00	-
341	511343.39	2172563.30	Картометрический	5.00	-
342	511314.83	2172549.73	Картометрический	5.00	-
343	511279.48	2172532.90	Картометрический	5.00	-
344	511242.88	2172515.68	Картометрический	5.00	-
345	511211.12	2172500.72	Картометрический	5.00	-
346	511180.87	2172486.48	Картометрический	5.00	-
347	511151.17	2172472.50	Картометрический	5.00	-
348	511121.50	2172458.54	Картометрический	5.00	-
349	511092.97	2172445.11	Картометрический	5.00	-
350	511064.57	2172431.74	Картометрический	5.00	-
351	511028.14	2172414.66	Картометрический	5.00	-
352	510989.46	2172396.52	Картометрический	5.00	-
353	510959.08	2172382.28	Картометрический	5.00	-
354	510929.65	2172368.48	Картометрический	5.00	-
355	510900.44	2172354.78	Картометрический	5.00	-
356	510870.64	2172340.81	Картометрический	5.00	-
357	510835.26	2172324.59	Картометрический	5.00	-
358	510829.84	2172337.06	Картометрический	5.00	-
359	510811.82	2172330.19	Картометрический	5.00	-
360	510813.77	2172314.02	Картометрический	5.00	-
361	510773.51	2172294.51	Картометрический	5.00	-
362	510744.02	2172280.23	Картометрический	5.00	-
363	510715.02	2172266.17	Картометрический	5.00	-
364	510690.70	2172254.80	Картометрический	5.00	-
365	510665.61	2172243.07	Картометрический	5.00	-
366	510636.03	2172229.23	Картометрический	5.00	-
367	510605.75	2172215.07	Картометрический	5.00	-
368	510576.32	2172201.31	Картометрический	5.00	-
369	510547.02	2172187.60	Картометрический	5.00	-

1	2	3	4	5	6
370	510518.07	2172174.07	Картометрический	5.00	-
371	510487.66	2172159.85	Картометрический	5.00	-
372	510457.41	2172145.70	Картометрический	5.00	-
373	510432.56	2172133.09	Картометрический	5.00	-
374	510431.73	2172140.21	Картометрический	5.00	-
375	510445.36	2172173.03	Картометрический	5.00	-
376	510420.58	2172167.06	Картометрический	5.00	-
377	510399.40	2172121.73	Картометрический	5.00	-
378	510389.84	2172114.31	Картометрический	5.00	-
379	510378.40	2172110.64	Картометрический	5.00	-
380	510373.06	2172098.88	Картометрический	5.00	-
381	510388.87	2172096.42	Картометрический	5.00	-
382	510374.04	2172071.64	Картометрический	5.00	-
383	510355.34	2172040.42	Картометрический	5.00	-
384	510340.64	2172014.94	Картометрический	5.00	-
385	510323.50	2171985.24	Картометрический	5.00	-
386	510303.12	2171955.20	Картометрический	5.00	-
387	510278.60	2171919.04	Картометрический	5.00	-
388	510262.87	2171896.49	Картометрический	5.00	-
389	510239.97	2171863.66	Картометрический	5.00	-
390	510220.82	2171836.22	Картометрический	5.00	-
391	510202.29	2171809.66	Картометрический	5.00	-
392	510184.29	2171783.85	Картометрический	5.00	-
393	510166.18	2171757.89	Картометрический	5.00	-
394	510146.37	2171729.50	Картометрический	5.00	-
395	510127.01	2171701.74	Картометрический	5.00	-
396	510107.39	2171673.61	Картометрический	5.00	-
397	510088.17	2171646.06	Картометрический	5.00	-
398	510070.30	2171620.45	Картометрический	5.00	-
399	510053.43	2171595.14	Картометрический	5.00	-
400	510033.82	2171565.71	Картометрический	5.00	-
401	510017.21	2171542.35	Картометрический	5.00	-
402	510001.71	2171520.54	Картометрический	5.00	-
403	509982.82	2171493.96	Картометрический	5.00	-
404	509970.42	2171499.03	Картометрический	5.00	-
405	509957.89	2171508.17	Картометрический	5.00	-
406	509926.88	2171538.51	Картометрический	5.00	-
407	509902.34	2171561.33	Картометрический	5.00	-
408	509874.56	2171587.16	Картометрический	5.00	-
409	509846.86	2171612.93	Картометрический	5.00	-
410	509814.00	2171643.48	Картометрический	5.00	-
411	509788.80	2171663.95	Картометрический	5.00	-
412	509768.82	2171678.64	Картометрический	5.00	-
413	509746.62	2171689.46	Картометрический	5.00	-
414	509719.44	2171697.83	Картометрический	5.00	-
415	509717.15	2171708.47	Картометрический	5.00	-
416	509719.95	2171734.61	Картометрический	5.00	-
417	509705.20	2171736.92	Картометрический	5.00	-

1	2	3	4	5	6
418	509699.56	2171707.54	Картометрический	5.00	-
419	509693.20	2171703.57	Картометрический	5.00	-
420	509656.25	2171707.53	Картометрический	5.00	-
421	509629.46	2171710.64	Картометрический	5.00	-
422	509606.17	2171701.65	Картометрический	5.00	-
423	509560.01	2171700.13	Картометрический	5.00	-
424	509592.53	2171696.72	Картометрический	5.00	-
425	509620.78	2171693.76	Картометрический	5.00	-
426	509649.26	2171690.77	Картометрический	5.00	-
427	509676.38	2171686.78	Картометрический	5.00	-
428	509693.18	2171684.31	Картометрический	5.00	-
429	509714.80	2171679.87	Картометрический	5.00	-
430	509739.23	2171673.88	Картометрический	5.00	-
431	509762.50	2171661.70	Картометрический	5.00	-
432	509779.84	2171648.78	Картометрический	5.00	-
433	509800.62	2171631.57	Картометрический	5.00	-
434	509826.75	2171606.92	Картометрический	5.00	-
435	509850.42	2171584.58	Картометрический	5.00	-
436	509882.43	2171554.37	Картометрический	5.00	-
437	509909.46	2171528.87	Картометрический	5.00	-
438	509941.29	2171498.62	Картометрический	5.00	-
439	509959.95	2171482.36	Картометрический	5.00	-
440	509963.23	2171479.50	Картометрический	5.00	-
441	509968.36	2171471.40	Картометрический	5.00	-
442	509954.78	2171450.74	Картометрический	5.00	-
443	509935.66	2171421.65	Картометрический	5.00	-
444	509918.45	2171395.45	Картометрический	5.00	-
445	509899.25	2171366.24	Картометрический	5.00	-
446	509882.08	2171340.12	Картометрический	5.00	-
447	509864.69	2171313.65	Картометрический	5.00	-
448	509846.37	2171289.44	Картометрический	5.00	-
449	509822.67	2171258.13	Картометрический	5.00	-
450	509808.29	2171237.69	Картометрический	5.00	-
451	509799.83	2171215.25	Картометрический	5.00	-
452	509788.88	2171186.21	Картометрический	5.00	-
453	509776.60	2171140.02	Картометрический	5.00	-
454	509773.01	2171101.81	Картометрический	5.00	-
455	509774.80	2171059.43	Картометрический	5.00	-
456	509777.99	2171020.19	Картометрический	5.00	-
457	509781.35	2170996.11	Картометрический	5.00	-
458	509785.60	2170965.68	Картометрический	5.00	-
459	509792.48	2170920.15	Картометрический	5.00	-
460	509796.68	2170892.70	Картометрический	5.00	-
461	509801.47	2170861.43	Картометрический	5.00	-
462	509806.31	2170829.81	Картометрический	5.00	-
463	509811.34	2170796.94	Картометрический	5.00	-
464	509816.23	2170764.98	Картометрический	5.00	-
465	509821.05	2170733.48	Картометрический	5.00	-

1	2	3	4	5	6
466	509826.04	2170700.88	Картометрический	5.00	-
467	509827.16	2170676.20	Картометрический	5.00	-
468	509825.06	2170672.75	Картометрический	5.00	-
469	509828.14	2170650.66	Картометрический	5.00	-
470	509831.74	2170647.65	Картометрический	5.00	-
471	509836.08	2170619.92	Картометрический	5.00	-
472	509841.57	2170584.82	Картометрический	5.00	-
473	509845.35	2170547.07	Картометрический	5.00	-
474	509849.49	2170505.67	Картометрический	5.00	-
475	509856.85	2170465.52	Картометрический	5.00	-
476	509863.92	2170426.97	Картометрический	5.00	-
477	509869.80	2170394.88	Картометрический	5.00	-
478	509875.88	2170361.73	Картометрический	5.00	-
479	509873.53	2170349.97	Картометрический	5.00	-
480	509866.30	2170341.21	Картометрический	5.00	-
481	509869.65	2170317.00	Картометрический	5.00	-
482	509873.23	2170320.44	Картометрический	5.00	-
483	509881.79	2170315.59	Картометрический	5.00	-
484	509886.16	2170285.00	Картометрический	5.00	-
485	509891.84	2170245.30	Картометрический	5.00	-
486	509896.50	2170212.67	Картометрический	5.00	-
487	509901.27	2170179.27	Картометрический	5.00	-
488	509903.13	2170146.88	Картометрический	5.00	-
489	509910.37	2170115.59	Картометрический	5.00	-
490	509914.88	2170084.06	Картометрический	5.00	-
491	509919.44	2170052.17	Картометрический	5.00	-
492	509924.15	2170019.20	Картометрический	5.00	-
493	509932.97	2169972.36	Картометрический	5.00	-
494	509939.39	2169937.90	Картометрический	5.00	-
495	509945.76	2169918.73	Картометрический	5.00	-
496	509951.39	2169903.99	Картометрический	5.00	-
497	509961.09	2169885.66	Картометрический	5.00	-
498	509976.03	2169863.54	Картометрический	5.00	-
499	509991.21	2169847.46	Картометрический	5.00	-
500	510008.58	2169831.71	Картометрический	5.00	-
501	510036.32	2169806.40	Картометрический	5.00	-
502	510056.77	2169785.52	Картометрический	5.00	-
503	510085.37	2169757.23	Картометрический	5.00	-
504	510113.35	2169729.57	Картометрический	5.00	-
505	510136.54	2169706.64	Картометрический	5.00	-
506	510159.72	2169683.71	Картометрический	5.00	-
507	510183.17	2169660.53	Картометрический	5.00	-
508	510206.10	2169637.85	Картометрический	5.00	-
509	510229.03	2169615.18	Картометрический	5.00	-
510	510252.69	2169591.78	Картометрический	5.00	-
511	510280.15	2169565.19	Картометрический	5.00	-
512	510305.56	2169540.58	Картометрический	5.00	-
513	510328.45	2169518.42	Картометрический	5.00	-

1	2	3	4	5	6
514	510350.23	2169497.33	Картометрический	5.00	-
515	510372.87	2169475.41	Картометрический	5.00	-
516	510395.48	2169453.51	Картометрический	5.00	-
517	510418.67	2169431.06	Картометрический	5.00	-
518	510441.57	2169408.88	Картометрический	5.00	-
519	510465.23	2169385.97	Картометрический	5.00	-
520	510483.97	2169367.76	Картометрический	5.00	-
521	510527.36	2169325.61	Картометрический	5.00	-
522	510573.74	2169280.53	Картометрический	5.00	-
523	510596.93	2169258.01	Картометрический	5.00	-
524	510619.29	2169236.28	Картометрический	5.00	-
525	510641.65	2169214.56	Картометрический	5.00	-
526	510664.14	2169192.70	Картометрический	5.00	-
527	510687.90	2169168.83	Картометрический	5.00	-
528	510711.19	2169145.43	Картометрический	5.00	-
529	510730.98	2169125.54	Картометрический	5.00	-
530	510753.56	2169102.85	Картометрический	5.00	-
531	510774.42	2169077.18	Картометрический	5.00	-
532	511270.76	2168596.08	Картометрический	5.00	-
533	511294.31	2168574.22	Картометрический	5.00	-
534	511325.78	2168543.64	Картометрический	5.00	-
535	511354.36	2168516.62	Картометрический	5.00	-
536	511382.75	2168493.00	Картометрический	5.00	-
537	511403.18	2168477.34	Картометрический	5.00	-
538	511418.02	2168467.60	Картометрический	5.00	-
539	511434.45	2168456.88	Картометрический	5.00	-
155	511444.60	2168476.51	Картометрический	5.00	-
540	511931.95	2173152.04	Картометрический	5.00	-
541	511915.01	2173178.48	Картометрический	5.00	-
542	511899.06	2173203.38	Картометрический	5.00	-
543	511881.32	2173229.92	Картометрический	5.00	-
544	511863.36	2173256.79	Картометрический	5.00	-
545	511845.99	2173282.76	Картометрический	5.00	-
546	511828.08	2173309.55	Картометрический	5.00	-
547	511812.61	2173332.69	Картометрический	5.00	-
548	511796.49	2173356.81	Картометрический	5.00	-
549	511771.26	2173396.26	Картометрический	5.00	-
550	511748.87	2173431.27	Картометрический	5.00	-
551	511733.76	2173455.28	Картометрический	5.00	-
552	511718.65	2173479.28	Картометрический	5.00	-
553	511697.76	2173515.05	Картометрический	5.00	-
554	511676.86	2173550.81	Картометрический	5.00	-
555	511656.63	2173586.53	Картометрический	5.00	-
556	511640.41	2173615.18	Картометрический	5.00	-
557	511643.43	2173619.13	Картометрический	5.00	-
558	511650.49	2173634.81	Картометрический	5.00	-
559	511640.71	2173640.59	Картометрический	5.00	-

1	2	3	4	5	6
560	511630.88	2173634.45	Картометрический	5.00	-
561	511626.86	2173638.25	Картометрический	5.00	-
562	511619.35	2173652.56	Картометрический	5.00	-
563	511589.33	2173710.13	Картометрический	5.00	-
564	511574.15	2173739.72	Картометрический	5.00	-
565	511559.40	2173768.34	Картометрический	5.00	-
566	511544.20	2173797.84	Картометрический	5.00	-
567	511529.37	2173826.59	Картометрический	5.00	-
568	511514.61	2173855.25	Картометрический	5.00	-
569	511499.92	2173883.73	Картометрический	5.00	-
570	511485.96	2173910.83	Картометрический	5.00	-
571	511472.94	2173936.08	Картометрический	5.00	-
572	511458.79	2173963.55	Картометрический	5.00	-
573	511443.96	2173992.33	Картометрический	5.00	-
574	511428.93	2174021.51	Картометрический	5.00	-
575	511414.75	2174049.04	Картометрический	5.00	-
576	511399.41	2174078.82	Картометрический	5.00	-
577	511383.52	2174109.65	Картометрический	5.00	-
578	511366.32	2174143.04	Картометрический	5.00	-
579	511350.26	2174174.22	Картометрический	5.00	-
580	511334.63	2174203.75	Картометрический	5.00	-
581	511319.12	2174233.06	Картометрический	5.00	-
582	511303.61	2174262.36	Картометрический	5.00	-
583	511287.59	2174292.63	Картометрический	5.00	-
584	511272.43	2174321.27	Картометрический	5.00	-
585	511255.51	2174353.23	Картометрический	5.00	-
586	511237.32	2174387.61	Картометрический	5.00	-
587	511240.66	2174392.12	Картометрический	5.00	-
588	511253.53	2174400.97	Картометрический	5.00	-
589	511245.44	2174415.60	Картометрический	5.00	-
590	511228.38	2174408.00	Картометрический	5.00	-
591	511225.05	2174411.60	Картометрический	5.00	-
592	511210.85	2174440.36	Картометрический	5.00	-
593	511196.38	2174469.65	Картометрический	5.00	-
594	511179.89	2174503.05	Картометрический	5.00	-
595	511162.12	2174539.04	Картометрический	5.00	-
596	511147.05	2174566.99	Картометрический	5.00	-
597	511131.42	2174595.99	Картометрический	5.00	-
598	511116.15	2174624.30	Картометрический	5.00	-
599	511101.11	2174652.21	Картометрический	5.00	-
600	511086.21	2174679.84	Картометрический	5.00	-
601	511070.60	2174708.79	Картометрический	5.00	-
602	511055.34	2174737.11	Картометрический	5.00	-
603	511039.98	2174765.59	Картометрический	5.00	-
604	511025.18	2174793.04	Картометрический	5.00	-
605	511013.60	2174816.31	Картометрический	5.00	-
606	511000.77	2174842.10	Картометрический	5.00	-
607	510981.92	2174878.76	Картометрический	5.00	-

1	2	3	4	5	6
608	510965.28	2174911.72	Картометрический	5.00	-
609	510948.63	2174944.67	Картометрический	5.00	-
610	510930.85	2174982.04	Картометрический	5.00	-
611	510913.08	2175019.41	Картометрический	5.00	-
612	510905.33	2175046.54	Картометрический	5.00	-
613	510896.76	2175076.53	Картометрический	5.00	-
614	510889.37	2175102.39	Картометрический	5.00	-
615	510889.91	2175134.60	Картометрический	5.00	-
616	510899.09	2175174.63	Картометрический	5.00	-
617	510909.56	2175204.66	Картометрический	5.00	-
618	510920.39	2175235.74	Картометрический	5.00	-
619	510931.05	2175266.32	Картометрический	5.00	-
620	510940.90	2175294.59	Картометрический	5.00	-
621	510951.97	2175326.36	Картометрический	5.00	-
622	510963.05	2175358.15	Картометрический	5.00	-
623	510984.32	2175418.13	Картометрический	5.00	-
624	511003.54	2175470.26	Картометрический	5.00	-
625	511017.12	2175510.49	Картометрический	5.00	-
626	511034.96	2175559.68	Картометрический	5.00	-
627	511044.79	2175589.26	Картометрический	5.00	-
628	511055.98	2175621.37	Картометрический	5.00	-
629	511068.51	2175658.34	Картометрический	5.00	-
630	511093.27	2175716.25	Картометрический	5.00	-
631	511110.34	2175752.00	Картометрический	5.00	-
632	511318.43	2176106.87	Картометрический	5.00	-
633	511546.24	2176500.59	Картометрический	5.00	-
634	511557.94	2176520.43	Картометрический	5.00	-
635	511557.96	2176520.48	Картометрический	5.00	-
636	511565.53	2176537.09	Картометрический	5.00	-
637	511569.02	2176541.73	Картометрический	5.00	-
638	511577.24	2176536.81	Картометрический	5.00	-
639	511583.58	2176546.90	Картометрический	5.00	-
640	511575.75	2176557.21	Картометрический	5.00	-
641	511578.53	2176563.66	Картометрический	5.00	-
642	511598.96	2176589.64	Картометрический	5.00	-
643	511623.97	2176614.78	Картометрический	5.00	-
644	511649.94	2176638.52	Картометрический	5.00	-
645	511680.45	2176666.44	Картометрический	5.00	-
646	511703.50	2176684.43	Картометрический	5.00	-
647	511720.22	2176697.48	Картометрический	5.00	-
648	511746.61	2176716.47	Картометрический	5.00	-
649	511772.47	2176735.08	Картометрический	5.00	-
650	511798.78	2176754.02	Картометрический	5.00	-
651	511824.95	2176772.85	Картометрический	5.00	-
652	511850.93	2176791.54	Картометрический	5.00	-
653	511877.23	2176810.80	Картометрический	5.00	-
654	511902.72	2176829.53	Картометрический	5.00	-
655	511929.60	2176848.89	Картометрический	5.00	-

1	2	3	4	5	6
656	511956.67	2176868.14	Картометрический	5.00	-
657	511982.78	2176886.85	Картометрический	5.00	-
658	512014.05	2176909.45	Картометрический	5.00	-
659	512038.92	2176927.56	Картометрический	5.00	-
660	512064.47	2176945.57	Картометрический	5.00	-
661	512090.68	2176964.54	Картометрический	5.00	-
662	512117.28	2176983.70	Картометрический	5.00	-
663	512142.92	2177001.81	Картометрический	5.00	-
664	512170.11	2177021.32	Картометрический	5.00	-
665	512196.64	2177040.12	Картометрический	5.00	-
666	512222.81	2177059.10	Картометрический	5.00	-
667	512249.59	2177077.96	Картометрический	5.00	-
668	512276.66	2177097.37	Картометрический	5.00	-
669	512315.33	2177125.12	Картометрический	5.00	-
670	512348.51	2177148.92	Картометрический	5.00	-
671	512372.16	2177167.15	Картометрический	5.00	-
672	512397.49	2177185.12	Картометрический	5.00	-
673	512423.92	2177203.87	Картометрический	5.00	-
674	512450.46	2177222.71	Картометрический	5.00	-
675	512477.35	2177241.79	Картометрический	5.00	-
676	512507.76	2177263.36	Картометрический	5.00	-
677	512540.93	2177286.90	Картометрический	5.00	-
678	512570.33	2177307.70	Картометрический	5.00	-
679	512596.77	2177326.40	Картометрический	5.00	-
680	512623.17	2177345.08	Картометрический	5.00	-
681	512649.87	2177363.97	Картометрический	5.00	-
682	512676.24	2177382.62	Картометрический	5.00	-
683	512702.54	2177401.23	Картометрический	5.00	-
684	512728.61	2177419.67	Картометрический	5.00	-
685	512755.61	2177438.77	Картометрический	5.00	-
686	512784.55	2177459.25	Картометрический	5.00	-
687	512811.23	2177478.02	Картометрический	5.00	-
688	512838.13	2177496.95	Картометрический	5.00	-
689	512864.01	2177515.16	Картометрический	5.00	-
690	512890.70	2177533.94	Картометрический	5.00	-
691	512917.37	2177552.72	Картометрический	5.00	-
692	512944.22	2177571.61	Картометрический	5.00	-
693	512970.39	2177590.02	Картометрический	5.00	-
694	512997.49	2177609.10	Картометрический	5.00	-
695	513023.80	2177627.61	Картометрический	5.00	-
696	513050.88	2177646.61	Картометрический	5.00	-
697	513077.50	2177665.29	Картометрический	5.00	-
698	513105.12	2177684.04	Картометрический	5.00	-
699	513131.39	2177703.11	Картометрический	5.00	-
700	513156.65	2177720.84	Картометрический	5.00	-
701	513182.36	2177738.88	Картометрический	5.00	-
702	513207.74	2177755.71	Картометрический	5.00	-
703	513230.50	2177770.80	Картометрический	5.00	-

1	2	3	4	5	6
704	513278.65	2177796.31	Картометрический	5.00	-
705	513307.06	2177811.19	Картометрический	5.00	-
706	513321.13	2177818.57	Картометрический	5.00	-
707	513320.39	2177827.60	Картометрический	5.00	-
708	513319.17	2177846.53	Картометрический	5.00	-
709	513295.14	2177833.74	Картометрический	5.00	-
710	513266.24	2177818.34	Картометрический	5.00	-
711	513243.93	2177805.41	Картометрический	5.00	-
712	513217.10	2177789.85	Картометрический	5.00	-
713	513189.11	2177771.38	Картометрический	5.00	-
714	513161.11	2177752.90	Картометрический	5.00	-
715	513135.24	2177734.92	Картометрический	5.00	-
716	513107.76	2177715.81	Картометрический	5.00	-
717	513080.41	2177696.81	Картометрический	5.00	-
718	513053.67	2177678.21	Картометрический	5.00	-
719	513027.59	2177660.09	Картометрический	5.00	-
720	512990.88	2177634.11	Картометрический	5.00	-
721	512961.81	2177613.55	Картометрический	5.00	-
722	512934.19	2177594.00	Картометрический	5.00	-
723	512908.38	2177575.75	Картометрический	5.00	-
724	512882.72	2177557.58	Картометрический	5.00	-
725	512856.54	2177539.06	Картометрический	5.00	-
726	512829.71	2177520.08	Картометрический	5.00	-
727	512803.23	2177501.34	Картометрический	5.00	-
728	512776.06	2177482.12	Картометрический	5.00	-
729	512748.35	2177462.43	Картометрический	5.00	-
730	512720.55	2177442.67	Картометрический	5.00	-
731	512694.77	2177424.35	Картометрический	5.00	-
732	512667.71	2177405.11	Картометрический	5.00	-
733	512641.33	2177386.37	Картометрический	5.00	-
734	512615.52	2177368.02	Картометрический	5.00	-
735	512588.75	2177348.99	Картометрический	5.00	-
736	512560.67	2177329.04	Картометрический	5.00	-
737	512533.84	2177309.97	Картометрический	5.00	-
738	512500.69	2177286.33	Картометрический	5.00	-
739	512466.29	2177261.79	Картометрический	5.00	-
740	512439.37	2177242.58	Картометрический	5.00	-
741	512413.88	2177224.41	Картометрический	5.00	-
742	512387.72	2177205.75	Картометрический	5.00	-
743	512360.40	2177186.26	Картометрический	5.00	-
744	512350.32	2177179.79	Картометрический	5.00	-
745	512336.77	2177168.08	Картометрический	5.00	-
746	512312.37	2177150.73	Картометрический	5.00	-
747	512287.87	2177133.31	Картометрический	5.00	-
748	512261.49	2177114.55	Картометрический	5.00	-
749	512235.54	2177096.10	Картометрический	5.00	-
750	512210.07	2177077.99	Картометрический	5.00	-
751	512197.88	2177070.37	Картометрический	5.00	-

1	2	3	4	5	6
752	511987.29	2176919.37	Картометрический	5.00	-
753	511818.92	2176798.65	Картометрический	5.00	-
754	511810.20	2176791.61	Картометрический	5.00	-
755	511784.13	2176772.82	Картометрический	5.00	-
756	511757.64	2176753.73	Картометрический	5.00	-
757	511732.17	2176735.37	Картометрический	5.00	-
758	511705.98	2176716.50	Картометрический	5.00	-
759	511672.81	2176692.42	Картометрический	5.00	-
760	511652.86	2176677.19	Картометрический	5.00	-
761	511629.08	2176659.03	Картометрический	5.00	-
762	511604.16	2176632.43	Картометрический	5.00	-
763	511578.28	2176604.30	Картометрический	5.00	-
764	511559.22	2176579.04	Картометрический	5.00	-
765	511551.35	2176589.60	Картометрический	5.00	-
766	511546.57	2176583.53	Картометрический	5.00	-
767	511540.82	2176571.05	Картометрический	5.00	-
768	511547.39	2176562.41	Картометрический	5.00	-
769	511548.81	2176551.76	Картометрический	5.00	-
770	511544.23	2176539.71	Картометрический	5.00	-
771	511544.23	2176539.70	Картометрический	5.00	-
772	511067.00	2175728.54	Картометрический	5.00	-
773	511044.76	2175665.88	Картометрический	5.00	-
774	511029.91	2175620.61	Картометрический	5.00	-
775	511020.03	2175595.75	Картометрический	5.00	-
776	511008.03	2175565.53	Картометрический	5.00	-
777	510997.49	2175569.65	Картометрический	5.00	-
778	510991.60	2175553.05	Картометрический	5.00	-
779	510997.20	2175548.64	Картометрический	5.00	-
780	511002.35	2175538.96	Картометрический	5.00	-
781	510997.26	2175523.69	Картометрический	5.00	-
782	510980.93	2175476.73	Картометрический	5.00	-
783	510970.20	2175445.88	Картометрический	5.00	-
784	510959.61	2175415.44	Картометрический	5.00	-
785	510948.96	2175384.82	Картометрический	5.00	-
786	510938.01	2175353.32	Картометрический	5.00	-
787	510927.44	2175322.94	Картометрический	5.00	-
788	510916.58	2175291.70	Картометрический	5.00	-
789	510906.56	2175262.87	Картометрический	5.00	-
790	510896.10	2175232.80	Картометрический	5.00	-
791	510885.83	2175203.27	Картометрический	5.00	-
792	510875.21	2175172.74	Картометрический	5.00	-
793	510868.59	2175147.48	Картометрический	5.00	-
794	510863.44	2175123.89	Картометрический	5.00	-
795	510863.43	2175098.56	Картометрический	5.00	-
796	510869.95	2175072.51	Картометрический	5.00	-
797	510879.11	2175041.88	Картометрический	5.00	-
798	510893.75	2175005.81	Картометрический	5.00	-
799	510910.33	2174972.41	Картометрический	5.00	-

1	2	3	4	5	6
800	510928.28	2174936.25	Картометрический	5.00	-
801	510942.43	2174907.24	Картометрический	5.00	-
802	510957.42	2174876.35	Картометрический	5.00	-
803	510963.78	2174863.63	Картометрический	5.00	-
804	510992.73	2174808.33	Картометрический	5.00	-
805	511011.99	2174770.74	Картометрический	5.00	-
806	511029.85	2174736.50	Картометрический	5.00	-
807	511050.34	2174697.24	Картометрический	5.00	-
808	511065.66	2174667.88	Картометрический	5.00	-
809	511080.74	2174638.96	Картометрический	5.00	-
810	511095.07	2174611.49	Картометрический	5.00	-
811	511097.76	2174606.35	Картометрический	5.00	-
812	511214.77	2174396.39	Картометрический	5.00	-
813	511240.48	2174331.16	Картометрический	5.00	-
814	511272.61	2174268.44	Картометрический	5.00	-
815	511281.13	2174252.32	Картометрический	5.00	-
816	511296.08	2174224.07	Картометрический	5.00	-
817	511312.44	2174193.15	Картометрический	5.00	-
818	511327.43	2174164.81	Картометрический	5.00	-
819	511341.97	2174136.89	Картометрический	5.00	-
820	511357.07	2174107.89	Картометрический	5.00	-
821	511373.12	2174077.06	Картометрический	5.00	-
822	511388.23	2174048.05	Картометрический	5.00	-
823	511403.61	2174018.50	Картометрический	5.00	-
824	511418.64	2173989.63	Картометрический	5.00	-
825	511433.84	2173960.46	Картометрический	5.00	-
826	511449.03	2173931.28	Картометрический	5.00	-
827	511464.41	2173901.31	Картометрический	5.00	-
828	511479.51	2173871.90	Картометрический	5.00	-
829	511494.71	2173842.27	Картометрический	5.00	-
830	511510.02	2173812.45	Картометрический	5.00	-
831	511524.76	2173783.73	Картометрический	5.00	-
832	511539.79	2173754.44	Картометрический	5.00	-
833	511554.14	2173726.48	Картометрический	5.00	-
834	511568.89	2173697.75	Картометрический	5.00	-
835	511583.42	2173669.44	Картометрический	5.00	-
836	511603.40	2173631.54	Картометрический	5.00	-
837	511610.69	2173616.84	Картометрический	5.00	-
838	511621.15	2173604.21	Картометрический	5.00	-
839	511640.94	2173569.08	Картометрический	5.00	-
840	511658.64	2173537.67	Картометрический	5.00	-
841	511679.12	2173502.94	Картометрический	5.00	-
842	511699.60	2173468.21	Картометрический	5.00	-
843	511715.28	2173442.36	Картометрический	5.00	-
844	511730.95	2173416.51	Картометрический	5.00	-
845	511753.29	2173381.99	Картометрический	5.00	-
846	511775.62	2173347.47	Картометрический	5.00	-
847	511917.05	2173169.00	Картометрический	5.00	-

1	2	3	4	5	6
540	511931.95	2173152.04	Картометрический	5.00	-
848	510753.82	2174908.71	Картометрический	5.00	-
849	510755.99	2174919.95	Картометрический	5.00	-
850	510720.40	2174934.78	Картометрический	5.00	-
851	510683.62	2174950.21	Картометрический	5.00	-
852	510663.31	2174958.63	Картометрический	5.00	-
853	510646.96	2174963.51	Картометрический	5.00	-
854	510610.73	2174974.49	Картометрический	5.00	-
855	510574.14	2174985.65	Картометрический	5.00	-
856	510561.08	2174989.80	Картометрический	5.00	-
857	510543.53	2174996.44	Картометрический	5.00	-
858	510506.31	2175010.05	Картометрический	5.00	-
859	510470.33	2175023.40	Картометрический	5.00	-
860	510433.36	2175036.76	Картометрический	5.00	-
861	510411.47	2175044.69	Картометрический	5.00	-
862	510396.10	2175050.00	Картометрический	5.00	-
863	510380.36	2175055.55	Картометрический	5.00	-
864	510378.90	2175058.29	Картометрический	5.00	-
865	510378.10	2175061.89	Картометрический	5.00	-
866	510378.29	2175065.00	Картометрический	5.00	-
867	510382.19	2175079.58	Картометрический	5.00	-
868	510382.09	2175080.05	Картометрический	5.00	-
869	510375.02	2175082.62	Картометрический	5.00	-
870	510374.63	2175082.26	Картометрический	5.00	-
871	510367.92	2175067.62	Картометрический	5.00	-
872	510365.78	2175065.18	Картометрический	5.00	-
873	510362.61	2175062.81	Картометрический	5.00	-
874	510361.21	2175062.44	Картометрический	5.00	-
875	510325.47	2175074.82	Картометрический	5.00	-
876	510289.48	2175087.57	Картометрический	5.00	-
877	510252.58	2175100.93	Картометрический	5.00	-
878	510241.50	2175105.07	Картометрический	5.00	-
879	510215.76	2175114.67	Картометрический	5.00	-
880	510177.86	2175128.92	Картометрический	5.00	-
881	510140.41	2175142.40	Картометрический	5.00	-
882	510117.72	2175150.45	Картометрический	5.00	-
883	510103.27	2175155.39	Картометрический	5.00	-
884	510067.04	2175168.02	Картометрический	5.00	-
885	510029.47	2175181.32	Картометрический	5.00	-
886	509992.38	2175194.25	Картометрический	5.00	-
887	509955.66	2175207.12	Картометрический	5.00	-
888	509937.37	2175213.48	Картометрический	5.00	-
889	509918.46	2175220.05	Картометрический	5.00	-
890	509908.94	2175223.52	Картометрический	5.00	-
891	509901.58	2175226.58	Картометрический	5.00	-
892	509882.90	2175234.32	Картометрический	5.00	-
893	509845.69	2175249.87	Картометрический	5.00	-

1	2	3	4	5	6
894	509814.40	2175262.92	Картометрический	5.00	-
895	509777.44	2175275.73	Картометрический	5.00	-
896	509741.03	2175288.36	Картометрический	5.00	-
897	509723.22	2175294.34	Картометрический	5.00	-
898	509704.01	2175300.13	Картометрический	5.00	-
899	509666.74	2175311.05	Картометрический	5.00	-
900	509631.40	2175321.24	Картометрический	5.00	-
901	509592.82	2175335.08	Картометрический	5.00	-
902	509555.61	2175348.93	Картометрический	5.00	-
903	509518.59	2175361.98	Картометрический	5.00	-
904	509481.56	2175374.91	Картометрический	5.00	-
905	509444.30	2175387.96	Картометрический	5.00	-
906	509407.76	2175399.43	Картометрический	5.00	-
907	509370.92	2175410.71	Картометрический	5.00	-
908	509343.48	2175419.31	Картометрический	5.00	-
909	509333.78	2175422.91	Картометрический	5.00	-
910	509297.00	2175435.96	Картометрический	5.00	-
911	509260.22	2175449.39	Картометрический	5.00	-
912	509257.23	2175450.52	Картометрический	5.00	-
913	509218.03	2175465.44	Картометрический	5.00	-
914	509187.70	2175477.07	Картометрический	5.00	-
915	509150.74	2175490.98	Картометрический	5.00	-
916	509113.96	2175503.67	Картометрический	5.00	-
917	509077.97	2175516.11	Картометрический	5.00	-
918	509040.89	2175528.67	Картометрический	5.00	-
919	509005.02	2175540.63	Картометрический	5.00	-
920	508993.68	2175544.71	Картометрический	5.00	-
921	508992.76	2175546.73	Картометрический	5.00	-
922	508992.15	2175549.90	Картометрический	5.00	-
923	508992.40	2175553.07	Картометрический	5.00	-
924	508996.30	2175567.53	Картометрический	5.00	-
925	508995.63	2175571.06	Картометрический	5.00	-
926	508991.42	2175572.65	Картометрический	5.00	-
927	508988.49	2175570.21	Картометрический	5.00	-
928	508982.09	2175555.75	Картометрический	5.00	-
929	508979.96	2175553.07	Картометрический	5.00	-
930	508976.54	2175550.75	Картометрический	5.00	-
931	508951.96	2175559.69	Картометрический	5.00	-
932	508956.84	2175539.53	Картометрический	5.00	-
933	508955.30	2175534.26	Картометрический	5.00	-
934	509013.97	2175512.21	Картометрический	5.00	-
935	509050.49	2175499.06	Картометрический	5.00	-
936	509087.62	2175485.84	Картометрический	5.00	-
937	509118.07	2175474.91	Картометрический	5.00	-
938	509154.94	2175461.69	Картометрический	5.00	-
939	509191.88	2175448.90	Картометрический	5.00	-
940	509228.94	2175436.18	Картометрический	5.00	-
941	509265.57	2175423.76	Картометрический	5.00	-

1	2	3	4	5	6
942	509302.76	2175410.91	Картометрический	5.00	-
943	509339.26	2175398.31	Картометрический	5.00	-
944	509376.51	2175385.59	Картометрический	5.00	-
945	509413.13	2175372.93	Картометрический	5.00	-
946	509449.89	2175360.20	Картометрический	5.00	-
947	509486.02	2175347.60	Картометрический	5.00	-
948	509522.71	2175335.00	Картометрический	5.00	-
949	509559.77	2175322.03	Картометрический	5.00	-
950	509584.97	2175312.95	Картометрический	5.00	-
951	509623.63	2175299.36	Картометрический	5.00	-
952	509660.70	2175286.08	Картометрический	5.00	-
953	509697.39	2175272.86	Картометрический	5.00	-
954	509734.51	2175259.46	Картометрический	5.00	-
955	509771.70	2175246.12	Картометрический	5.00	-
956	509808.70	2175233.15	Картометрический	5.00	-
957	509845.20	2175220.36	Картометрический	5.00	-
958	509881.71	2175207.57	Картометрический	5.00	-
959	509894.47	2175203.14	Картометрический	5.00	-
960	509919.08	2175194.60	Картометрический	5.00	-
961	509930.64	2175190.54	Картометрический	5.00	-
962	509956.38	2175181.51	Картометрический	5.00	-
963	509993.88	2175169.09	Картометрический	5.00	-
964	510031.00	2175156.74	Картометрический	5.00	-
965	510068.49	2175144.20	Картометрический	5.00	-
966	510092.09	2175136.29	Картометрический	5.00	-
967	510128.78	2175121.96	Картометрический	5.00	-
968	510165.96	2175107.32	Картометрический	5.00	-
969	510181.47	2175101.52	Картометрический	5.00	-
970	510208.58	2175092.93	Картометрический	5.00	-
971	510234.88	2175084.73	Картометрический	5.00	-
972	510278.81	2175071.25	Картометрический	5.00	-
973	510312.29	2175055.75	Картометрический	5.00	-
974	510348.18	2175038.95	Картометрический	5.00	-
975	510370.17	2175028.94	Картометрический	5.00	-
976	510414.39	2175014.43	Картометрический	5.00	-
977	510450.65	2175002.20	Картометрический	5.00	-
978	510487.40	2174990.27	Картометрический	5.00	-
979	510524.40	2174978.41	Картометрический	5.00	-
980	510538.87	2174973.53	Картометрический	5.00	-
981	510540.18	2174973.09	Картометрический	5.00	-
982	510543.36	2174989.14	Картометрический	5.00	-
848	510753.82	2174908.71	Картометрический	5.00	-
983	514511.10	2179130.62	Картометрический	5.00	-
984	514530.30	2179156.09	Картометрический	5.00	-
985	514549.73	2179181.86	Картометрический	5.00	-
986	514569.03	2179207.46	Картометрический	5.00	-
987	514589.06	2179234.02	Картометрический	5.00	-

1	2	3	4	5	6
988	514608.76	2179260.16	Картометрический	5.00	-
989	514628.14	2179285.86	Картометрический	5.00	-
990	514648.71	2179313.14	Картометрический	5.00	-
991	514668.79	2179339.77	Картометрический	5.00	-
992	514688.45	2179365.85	Картометрический	5.00	-
993	514711.98	2179397.05	Картометрический	5.00	-
994	514731.90	2179423.48	Картометрический	5.00	-
995	514753.53	2179453.34	Картометрический	5.00	-
996	514764.69	2179470.26	Картометрический	5.00	-
997	514778.17	2179490.60	Картометрический	5.00	-
998	514791.55	2179514.33	Картометрический	5.00	-
999	514803.82	2179536.10	Картометрический	5.00	-
1000	514818.98	2179564.77	Картометрический	5.00	-
1001	514833.60	2179592.41	Картометрический	5.00	-
1002	514848.26	2179620.14	Картометрический	5.00	-
1003	514863.18	2179648.35	Картометрический	5.00	-
1004	514878.37	2179677.06	Картометрический	5.00	-
1005	514893.81	2179706.25	Картометрический	5.00	-
1006	514909.44	2179735.81	Картометрический	5.00	-
1007	514925.62	2179765.52	Картометрический	5.00	-
1008	514941.95	2179795.52	Картометрический	5.00	-
1009	514957.25	2179823.62	Картометрический	5.00	-
1010	515004.04	2179913.12	Картометрический	5.00	-
1011	515062.53	2180022.15	Картометрический	5.00	-
1012	515080.00	2180043.58	Картометрический	5.00	-
1013	515095.48	2180072.24	Картометрический	5.00	-
1014	515112.62	2180103.97	Картометрический	5.00	-
1015	515128.80	2180133.93	Картометрический	5.00	-
1016	515144.52	2180164.83	Картометрический	5.00	-
1017	515159.38	2180194.03	Картометрический	5.00	-
1018	515174.25	2180223.25	Картометрический	5.00	-
1019	515189.20	2180252.63	Картометрический	5.00	-
1020	515204.16	2180282.03	Картометрический	5.00	-
1021	515218.74	2180310.69	Картометрический	5.00	-
1022	515233.31	2180339.32	Картометрический	5.00	-
1023	515247.98	2180368.14	Картометрический	5.00	-
1024	515263.21	2180398.08	Картометрический	5.00	-
1025	515278.47	2180428.06	Картометрический	5.00	-
1026	515292.47	2180455.58	Картометрический	5.00	-
1027	515304.36	2180478.94	Картометрический	5.00	-
1028	515317.21	2180504.20	Картометрический	5.00	-
1029	515334.07	2180534.23	Картометрический	5.00	-
1030	515350.78	2180563.96	Картометрический	5.00	-
1031	515366.46	2180591.89	Картометрический	5.00	-
1032	515382.33	2180620.14	Картометрический	5.00	-
1033	515398.12	2180648.26	Картометрический	5.00	-
1034	515414.59	2180677.57	Картометрический	5.00	-
1035	515430.70	2180706.25	Картометрический	5.00	-

1	2	3	4	5	6
1036	515446.38	2180734.18	Картометрический	5.00	-
1037	515462.69	2180763.21	Картометрический	5.00	-
1038	515477.51	2180789.60	Картометрический	5.00	-
1039	515493.23	2180817.59	Картометрический	5.00	-
1040	515507.39	2180842.80	Картометрический	5.00	-
1041	515523.46	2180873.40	Картометрический	5.00	-
1042	515539.38	2180903.72	Картометрический	5.00	-
1043	515555.15	2180933.73	Картометрический	5.00	-
1044	515569.71	2180961.46	Картометрический	5.00	-
1045	515584.93	2180990.44	Картометрический	5.00	-
1046	515600.59	2181020.26	Картометрический	5.00	-
1047	515615.81	2181049.23	Картометрический	5.00	-
1048	515630.61	2181077.42	Картометрический	5.00	-
1049	515644.54	2181103.95	Картометрический	5.00	-
1050	515658.39	2181130.32	Картометрический	5.00	-
1051	515672.95	2181158.74	Картометрический	5.00	-
1052	515687.92	2181187.95	Картометрический	5.00	-
1053	515703.35	2181218.07	Картометрический	5.00	-
1054	515717.54	2181245.77	Картометрический	5.00	-
1055	515731.73	2181273.46	Картометрический	5.00	-
1056	515748.56	2181301.16	Картометрический	5.00	-
1057	515765.38	2181328.86	Картометрический	5.00	-
1058	515786.12	2181351.43	Картометрический	5.00	-
1059	515806.17	2181361.58	Картометрический	5.00	-
1060	515831.12	2181369.60	Картометрический	5.00	-
1061	515864.51	2181376.32	Картометрический	5.00	-
1062	515863.16	2181397.21	Картометрический	5.00	-
1063	515848.98	2181394.33	Картометрический	5.00	-
1064	515821.63	2181388.82	Картометрический	5.00	-
1065	515794.86	2181380.63	Картометрический	5.00	-
1066	515794.13	2181385.84	Картометрический	5.00	-
1067	515802.85	2181400.49	Картометрический	5.00	-
1068	515788.90	2181407.17	Картометрический	5.00	-
1069	515780.77	2181392.14	Картометрический	5.00	-
1070	515770.22	2181372.09	Картометрический	5.00	-
1071	515756.42	2181353.56	Картометрический	5.00	-
1072	515747.85	2181337.65	Картометрический	5.00	-
1073	515719.19	2181287.08	Картометрический	5.00	-
1074	515703.49	2181258.41	Картометрический	5.00	-
1075	515688.14	2181230.38	Картометрический	5.00	-
1076	515671.96	2181200.82	Картометрический	5.00	-
1077	515656.47	2181172.53	Картометрический	5.00	-
1078	515641.19	2181144.63	Картометрический	5.00	-
1079	515622.49	2181159.53	Картометрический	5.00	-
1080	515613.38	2181144.53	Картометрический	5.00	-
1081	515634.17	2181125.31	Картометрический	5.00	-
1082	515615.64	2181090.30	Картометрический	5.00	-
1083	515597.11	2181055.29	Картометрический	5.00	-

1	2	3	4	5	6
1084	515581.68	2181026.12	Картометрический	5.00	-
1085	515565.51	2180995.57	Картометрический	5.00	-
1086	515550.27	2180966.78	Картометрический	5.00	-
1087	515535.04	2180937.98	Картометрический	5.00	-
1088	515519.81	2180909.20	Картометрический	5.00	-
1089	515504.47	2180880.22	Картометрический	5.00	-
1090	515488.40	2180849.86	Картометрический	5.00	-
1091	515474.31	2180824.10	Картометрический	5.00	-
1092	515459.76	2180797.51	Картометрический	5.00	-
1093	515445.04	2180770.59	Картометрический	5.00	-
1094	515429.75	2180742.65	Картометрический	5.00	-
1095	515413.46	2180712.87	Картометрический	5.00	-
1096	515397.91	2180684.43	Картометрический	5.00	-
1097	515382.50	2180656.26	Картометрический	5.00	-
1098	515367.21	2180628.31	Картометрический	5.00	-
1099	515350.63	2180597.99	Картометрический	5.00	-
1100	515334.95	2180569.32	Картометрический	5.00	-
1101	515318.80	2180539.81	Картометрический	5.00	-
1102	515303.60	2180512.02	Картометрический	5.00	-
1103	515287.20	2180480.49	Картометрический	5.00	-
1104	515272.10	2180451.49	Картометрический	5.00	-
1105	515257.67	2180423.74	Картометрический	5.00	-
1106	515243.35	2180396.20	Картометрический	5.00	-
1107	515228.82	2180368.27	Картометрический	5.00	-
1108	515213.60	2180339.02	Картометрический	5.00	-
1109	515198.59	2180310.18	Картометрический	5.00	-
1110	515183.24	2180280.67	Картометрический	5.00	-
1111	515168.50	2180252.33	Картометрический	5.00	-
1112	515152.90	2180222.35	Картометрический	5.00	-
1113	515137.67	2180193.06	Картометрический	5.00	-
1114	515122.94	2180164.77	Картометрический	5.00	-
1115	515108.03	2180136.10	Картометрический	5.00	-
1116	515093.72	2180111.47	Картометрический	5.00	-
1117	515078.71	2180085.63	Картометрический	5.00	-
1118	515062.54	2180057.79	Картометрический	5.00	-
1119	515044.24	2180030.84	Картометрический	5.00	-
1120	515028.87	2180001.47	Картометрический	5.00	-
1121	515014.94	2179973.65	Картометрический	5.00	-
1122	514999.46	2179945.94	Картометрический	5.00	-
1123	514983.17	2179916.76	Картометрический	5.00	-
1124	514967.05	2179887.91	Картометрический	5.00	-
1125	514946.99	2179851.05	Картометрический	5.00	-
1126	514926.29	2179813.01	Картометрический	5.00	-
1127	514910.64	2179784.26	Картометрический	5.00	-
1128	514895.39	2179756.24	Картометрический	5.00	-
1129	514880.07	2179727.40	Картометрический	5.00	-
1130	514861.38	2179692.20	Картометрический	5.00	-
1131	514845.38	2179662.08	Картометрический	5.00	-

1	2	3	4	5	6
1132	514830.48	2179634.03	Картометрический	5.00	-
1133	514814.72	2179604.35	Картометрический	5.00	-
1134	514799.33	2179575.39	Картометрический	5.00	-
1135	514783.94	2179546.40	Картометрический	5.00	-
1136	514772.02	2179526.15	Картометрический	5.00	-
1137	514758.58	2179503.30	Картометрический	5.00	-
1138	514738.36	2179471.86	Картометрический	5.00	-
1139	514713.11	2179437.75	Картометрический	5.00	-
1140	514695.29	2179413.93	Картометрический	5.00	-
1141	514677.17	2179389.71	Картометрический	5.00	-
1142	514659.08	2179365.53	Картометрический	5.00	-
1143	514639.65	2179339.55	Картометрический	5.00	-
1144	514620.45	2179313.90	Картометрический	5.00	-
1145	514601.02	2179287.91	Картометрический	5.00	-
1146	514579.85	2179259.62	Картометрический	5.00	-
1147	514560.17	2179233.32	Картометрический	5.00	-
1148	514540.96	2179207.63	Картометрический	5.00	-
1149	514521.99	2179182.28	Картометрический	5.00	-
1150	514502.42	2179156.12	Картометрический	5.00	-
1151	514486.71	2179159.51	Картометрический	5.00	-
1152	514479.29	2179148.17	Картометрический	5.00	-
1153	514491.81	2179140.48	Картометрический	5.00	-
983	514511.10	2179130.62	Картометрический	5.00	-

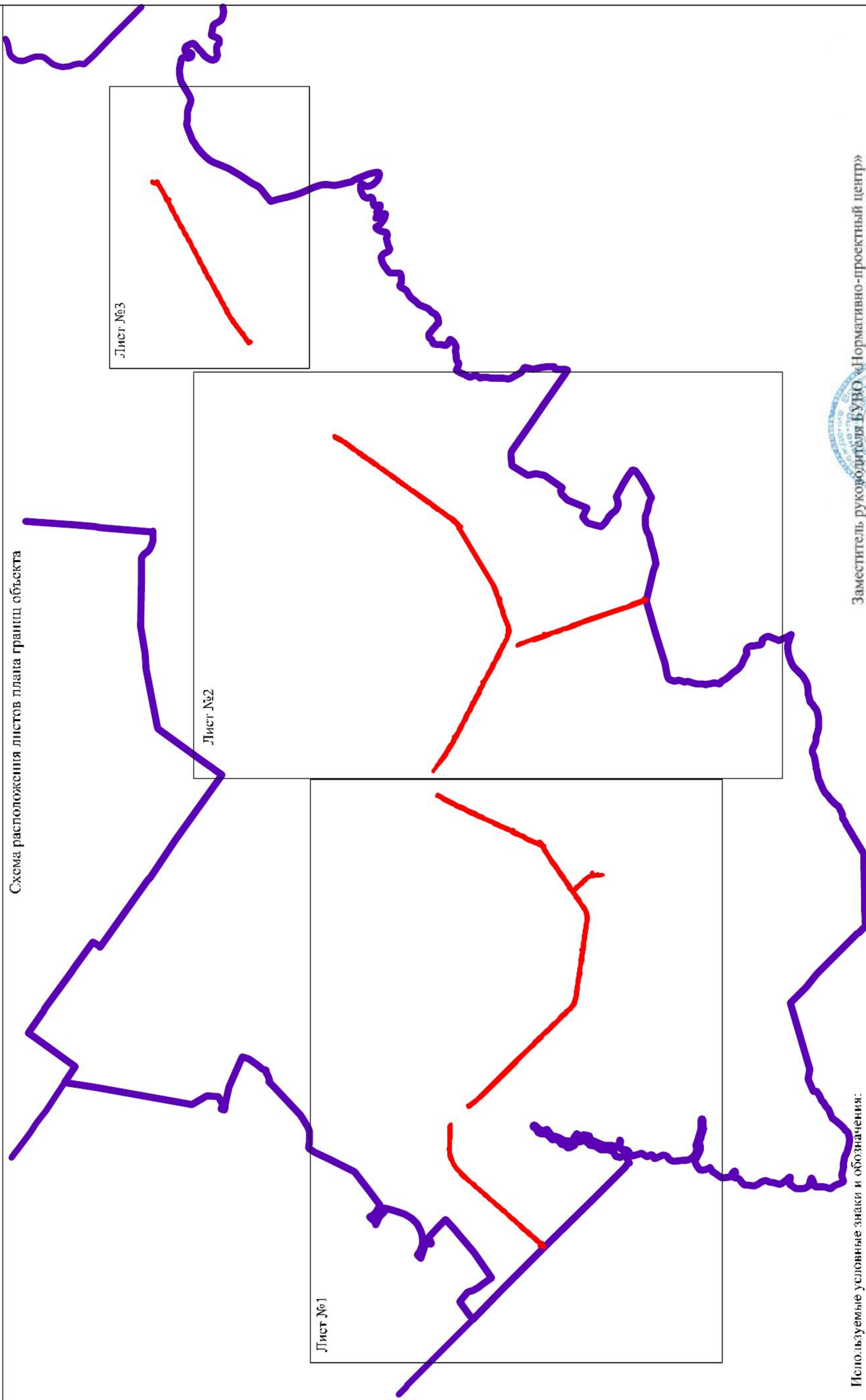
3. Сведения о характерных точках части (частей) границы объекта

Обозначение характерных точек части границы	Координаты, м		Метод определения координат характерной точки	Средняя квадратическая погрешность положения характерной точки (Mt), м	Описание обозначения точки на местности (при наличии)
	X	Y			
1	2	3	4	5	6
Часть №					
-	-	-	-	-	-

Раздел 4

План границ объекта

Схема расположения листов плана границ объекта



Используемые условные знаки и обозначения:

- Лист №1
- Лист №2
- Лист №3
- область и номер листа плана границ объекта
- границы муниципального образования
- границы территориальной зоны

Масштаб 1:50000



Заместитель руководителя БУВО «Нормативно-проектный центр»

Подпись: А.В. Ромашов Дата « 14 » февраля 2020 г.

Место для оттиска печати (при наличии) лица, составившего описание местоположения границ объекта



Использованы условные знаки в соответствии с:


- граница территориальной зоны
- параметр «высота» границ территориальной зоны

Масштаб 1:10000

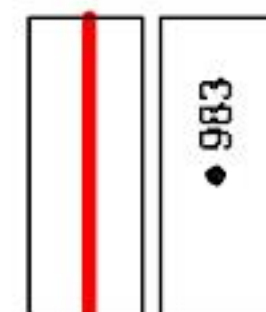
Заместитель руководителя БУИО «Нормативно-проектный центр»
 Подпись: *[Signature]* А.В. Романов Дата: « 4 » февраля 2020 г.
 Место для оттиска печати (при наличии) или, составившего описание местоположения границ объекта

План границ объекта

Лист №3



Используемые условные знаки и обозначения :



Масштаб 1:10000



Заместитель руководителя БУВО «Нормативно-проектный центр»

Подпись: А. В. Ромашов Дата « 14 » февраля 2020 г.

Место для оттиска печати (при наличии) лица, составившего описание местоположения границ объекта

ОПИСАНИЕ МЕСТОПОЛОЖЕНИЯ ГРАНИЦ

Зона сельскохозяйственного производства – СХ2

(наименование объекта, местоположение границ которого описано
(далее - объект))

Раздел 1

Сведения об объекте		
№ п/п	Характеристики объекта	Описание характеристик
1	2	3
1	Местоположение объекта	Воронежская область, Панинский муниципальный район, Прогрессовское сельское поселение
2	Площадь объекта \pm величина погрешности определения площади ($P \pm \text{Дельта } P$)	480348 \pm 12129 м ²
3	Иные характеристики объекта	-

Раздел 2

Сведения о местоположении границ объекта					
1. Система координат: МСК - 36, зона 2					
2. Сведения о характерных точках границ объекта					
Обозначение характерных точек границ	Координаты, м		Метод определения координат характерной точки	Средняя квадратическая погрешность положения характерной точки (Mt), м	Описание обозначения точки на местности (при наличии)
	X	Y			
1	2	3	4	5	6
1	509997.73	2174140.14	Картометрический	5.00	-
2	510010.63	2174177.59	Картометрический	5.00	-
3	510041.40	2174256.50	Картометрический	5.00	-
4	509965.96	2174295.30	Картометрический	5.00	-
5	509963.78	2174276.40	Картометрический	5.00	-
6	509944.39	2174238.12	Картометрический	5.00	-
7	509929.97	2174203.82	Картометрический	5.00	-
8	509911.00	2174172.87	Картометрический	5.00	-
1	509997.73	2174140.14	Картометрический	5.00	-
					-
9	517196.20	2180493.54	Картометрический	5.00	-
10	517220.54	2180681.16	Картометрический	5.00	-
11	517275.69	2180780.65	Картометрический	5.00	-
12	517301.10	2181035.32	Картометрический	5.00	-
13	517287.73	2181108.46	Картометрический	5.00	-
14	517140.71	2181126.94	Картометрический	5.00	-
15	517125.91	2180849.86	Картометрический	5.00	-
16	517122.72	2180708.45	Картометрический	5.00	-
17	517105.91	2180499.49	Картометрический	5.00	-
9	517196.20	2180493.54	Картометрический	5.00	-
					-
18	517092.52	2180462.30	Картометрический	5.00	-
19	517104.94	2180618.66	Картометрический	5.00	-
20	517115.57	2180855.69	Картометрический	5.00	-
21	517123.29	2181041.73	Картометрический	5.00	-
22	516993.74	2181028.46	Картометрический	5.00	-
23	517036.08	2180909.36	Картометрический	5.00	-
24	517031.00	2180634.46	Картометрический	5.00	-
25	517018.01	2180466.25	Картометрический	5.00	-
18	517092.52	2180462.30	Картометрический	5.00	-
					-
26	515072.87	2180100.90	Картометрический	5.00	-
27	515364.08	2180640.81	Картометрический	5.00	-
28	515575.78	2181034.36	Картометрический	5.00	-
29	515621.75	2181134.21	Картометрический	5.00	-

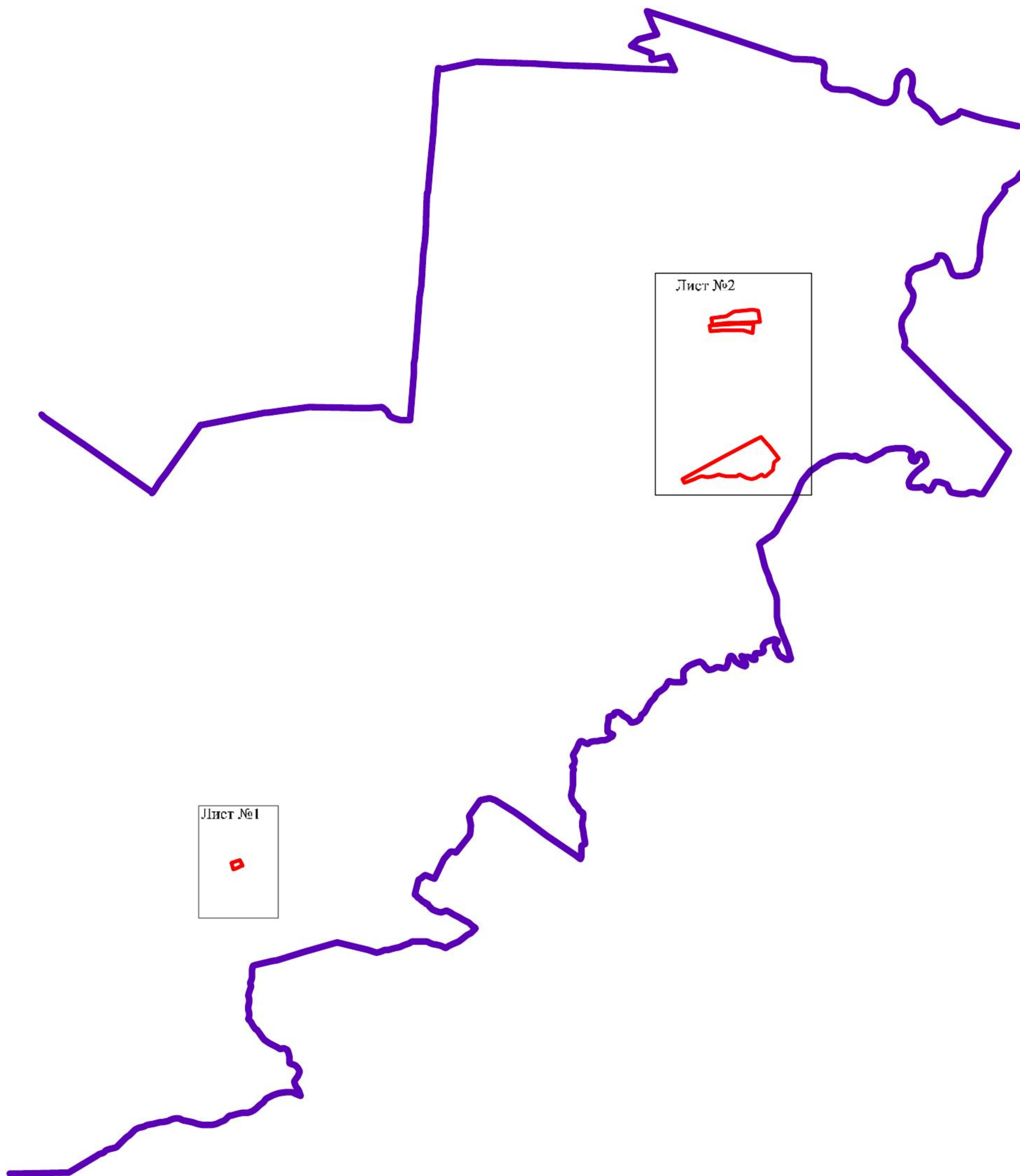
1	2	3	4	5	6
30	515522.64	2181228.61	Картометрический	5.00	-
31	515497.39	2181244.27	Картометрический	5.00	-
32	515338.32	2181371.02	Картометрический	5.00	-
33	515285.3	2181307.89	Картометрический	5.00	-
34	515215.61	2181299.31	Картометрический	5.00	-
35	515194.91	2181302.34	Картометрический	5.00	-
36	515109.56	2181199.83	Картометрический	5.00	-
37	515106.03	2181191.24	Картометрический	5.00	-
38	515104.01	2181182.15	Картометрический	5.00	-
39	515103.62	2181179.07	Картометрический	5.00	-
40	515127.07	2181149.33	Картометрический	5.00	-
41	515080.85	2181060.09	Картометрический	5.00	-
42	515072.35	2181018.65	Картометрический	5.00	-
43	515085.1	2180950.66	Картометрический	5.00	-
44	515098.38	2180908.7	Картометрический	5.00	-
45	515124.41	2180855.05	Картометрический	5.00	-
46	515110.07	2180822.64	Картометрический	5.00	-
47	515107.41	2180770.59	Картометрический	5.00	-
48	515104.88	2180687.07	Картометрический	5.00	-
49	515113.11	2180624.88	Картометрический	5.00	-
50	515128.65	2180579.16	Картометрический	5.00	-
51	515114.02	2180541.67	Картометрический	5.00	-
52	515098.48	2180503.26	Картометрический	5.00	-
53	515092.99	2180438.34	Картометрический	5.00	-
54	515102.13	2180378.9	Картометрический	5.00	-
55	515110.36	2180345.98	Картометрический	5.00	-
56	515093.9	2180312.14	Картометрический	5.00	-
57	515063.73	2180257.27	Картометрический	5.00	-
58	515031.72	2180167.66	Картометрический	5.00	-
59	515023.49	2180126.51	Картометрический	5.00	-
26	515072.87	2180100.9	Картометрический	5.00	-

3. Сведения о характерных точках части (частей) границы объекта




Обозначение характерных точек части границы	Координаты, м		Метод определения координат характерной точки	Средняя квадратическая погрешность положения характерной точки (Mt), м	Описание обозначения точки на местности (при наличии)
	X	Y			
1	2	3	4	5	6
Часть №					
-	-	-	-	-	-

План границ объекта

Схема расположения листов плана границ объекта



Используемые условные знаки и обозначения:

- | | |
|---|--|
|  | границы территориальной зоны |
|  | границы муниципального образования |
|  | область и номер листа плана границ объекта |

Масштаб 1:50000

Заместитель руководителя БУВО «Нормативно-проектный центр»

Подпись  А.В. Ромашов Дата « 14 » февраля 2020 г.

Место для оттиска печати (при наличии) лица, составившего описание местоположения границ объекта



План границ объекта

Лист 1



Используемые условные знаки и обозначения :

Масштаб 1:5000



границы территориальной зоны



характерная точка границ территориальной зоны

Заместитель руководителя БУВО «Нормативно-проектный центр»

Подпись  А.В. Ромашов Дата « 14 » февраля 2020 г.



Место для оттиска печати (при наличии) лица, составившего описание местоположения границ объекта





Масштаб 1:5000

Используемые условные знаки и обозначения :

-  границы территориальной зоны;
-  характерная точка границ территориальной зоны;

Инженерно-технический отдел (ИТО) Инженерно-строительный центр
Полномочный представитель ИТО:  Дата: 14 февраля 2020 г.
Место для печати:  (на территории объекта)

ОПИСАНИЕ МЕСТОПОЛОЖЕНИЯ ГРАНИЦ

Зона ритуальных объектов - СН1

(наименование объекта, местоположение границ которого описано
(далее - объект)

Раздел 1

Сведения об объекте		
№ п/п	Характеристики объекта	Описание характеристик
1	2	3
1	Местоположение объекта	Воронежская область, Панинский муниципальный район, Прогрессовское сельское поселение
2	Площадь объекта \pm величина погрешности определения площади ($P \pm \Delta P$)	42335 \pm 3601 м ²
3	Иные характеристики объекта	-

Раздел 2

Сведения о местоположении границ объекта					
1. Система координат: МСК - 36, зона 2					
2. Сведения о характерных точках границ объекта					
Обозначение характерных точек границ	Координаты, м		Метод определения координат характерной точки	Средняя квадратическая погрешность положения характерной точки (Mt), м	Описание обозначения точки на местности (при наличии)
	X	Y			
1	2	3	4	5	6
1	510797.75	2172748.65	Картометрический	5.00	-
2	510836.50	2172897.17	Картометрический	5.00	-
3	510820.92	2172994.79	Картометрический	5.00	-
4	510798.51	2173059.75	Картометрический	5.00	-
5	510778.38	2173095.83	Картометрический	5.00	-
6	510666.32	2173072.28	Картометрический	5.00	-
7	510700.13	2172853.11	Картометрический	5.00	-
8	510696.35	2172774.80	Картометрический	5.00	-
1	510797.75	2172748.65	Картометрический	5.00	-
3. Сведения о характерных точках части (частей) границы объекта					
Обозначение характерных точек части границы	Координаты, м		Метод определения координат характерной точки	Средняя квадратическая погрешность положения характерной точки (Mt), м	Описание обозначения точки на местности (при наличии)
	X	Y			
1	2	3	4	5	6
Часть №					
-	-	-	-	-	-

План границ объекта



Масштаб 1:5000

Используемые условные знаки и обозначения :



границы территориальной зоны



характерная точка границ территориальной зоны

Заместитель руководителя БУВО «Нормативно-проектный центр»

Подпись  А.В. Ромашов Дата « 14 » февраля 2020 г.

Место для оттиска печати (при наличии) лица, составившего описание местоположения границ объекта

